

Územní změny a změny hranic Středočeského kraje k 1. 1. 2016

K poslednímu dni roku 2015 byl na území Středočeského kraje zrušen vojenský újezd Brdy. Z pohledu samosprávného členění byl oficiálně zrušen Újezdní úřad vojenského újezdu Brdy a zároveň tak přestal v číselnících existovat správní obvod VÚ Brdy (na úrovni správního obvodu obce s pověřeným obecním úřadem). Území bývalého vojenského újezdu, které leželo do té doby celé na území Středočeského kraje, bylo rozděleno mezi několik obcí Středočeského a Plzeňského kraje. Došlo tak ke změně hranic kraje, některých správních obvodů a obcí. Rozloha Středočeského kraje se snížila o 87,9 km².

Na základě § 1 zákona č. 15/2015 Sb. ze dne 14. ledna 2015 bylo rozhodnuto o zrušení vojenského újezdu Brdy („VÚ“) a Újezdního úřadu vojenského újezdu Brdy se sídlem v obci Jince ke dni 31. prosince 2015. Následujícím dnem, tj. 1. 1. 2016 se 27 předpřipravených katastrálních území¹ vojenského újezdu o celkové rozloze 260,1 km² rozdělilo mezi 17 obcí Středočeského kraje (dvě třetiny území) a 10 obcí Plzeňského kraje (jedna třetina území). Vojenský újezd Brdy ležel do konce roku 2015 celý na území Středočeského kraje. Díky tomuto rozdělení se změnila hranice obou krajů a rozloha Plzeňského kraje se zvýšila o 87,9 km² (z toho 76,2 km² lesních pozemků) na úkor Středočeského kraje.

Katastrální území bývalého vojenského újezdu Brdy (260,1 km²) byla začleněna do 27 obcí. Největší katastr o velikosti 46 km² (17,7 %) získala obec Obecnice (okres Příbram). Výměra této obce se tak během jednoho dne zvětšila více než devětkrát (nejvíce ze všech dotčených obcí) a rozlohou se stala sedmou největší obcí Středočeského kraje.

Rozdělení bývalého území vojenského újezdu Brdy podle obcí

Pramen: Český úřad zeměměřický a katastrální

v hektarech

obec	kraj	okres	SO ORP	SO POÚ	31.12.2015	1.1.2016	rozdíl	nárůst (%)
VÚ Brdy	Středočeský	Příbram	Příbram	VÚ Brdy	26 009	-	x	x
Felbabka	Středočeský	Beroun	Hořovice	Hořovice	152	170	18	11,6
Hvozdec	Středočeský	Beroun	Hořovice	Hořovice	382	446	64	16,6
Chaloupky	Středočeský	Beroun	Hořovice	Hořovice	180	657	477	265,4
Malá Víska	Středočeský	Beroun	Hořovice	Hořovice	115	1 019	904	783,4
Podluhy	Středočeský	Beroun	Hořovice	Hořovice	478	1 674	1 196	250,2
Zaječov	Středočeský	Beroun	Hořovice	Hořovice	703	2 225	1 522	216,5
Bratkovice	Středočeský	Příbram	Příbram	Příbram	300	396	97	32,2
Drahlín	Středočeský	Příbram	Příbram	Příbram	364	589	225	61,9
Jince	Středočeský	Příbram	Příbram	Příbram	1 506	3 662	2 156	143,2
Křešín	Středočeský	Příbram	Příbram	Příbram	191	625	434	226,6
Láz	Středočeský	Příbram	Příbram	Příbram	467	515	48	10,4
Obecnice	Středočeský	Příbram	Příbram	Příbram	545	5 145	4 600	844,1
Ohrazenice	Středočeský	Příbram	Příbram	Příbram	245	556	311	126,9
Sádek	Středočeský	Příbram	Příbram	Příbram	186	421	235	126,3
Nepomuk	Středočeský	Příbram	Příbram	Rožmitál p. T.	247	2 013	1 766	715,2
Věšín	Středočeský	Příbram	Příbram	Rožmitál p. T.	1 706	4 111	2 405	141,0
Vranovice	Středočeský	Příbram	Příbram	Rožmitál p. T.	624	1 387	763	122,4
Borovno	Plzeňský	Plzeň-jih	Blovice	Spálené Poříčí	230	326	97	42,1
Míšov	Plzeňský	Plzeň-jih	Blovice	Spálené Poříčí	766	988	222	29,0
Spálené Poříčí	Plzeňský	Plzeň-jih	Blovice	Spálené Poříčí	5 450	5 782	333	6,1
Dobřív	Plzeňský	Rokycany	Rokycany	Rokycany	1 212	2 712	1 500	123,8
Mirošov	Plzeňský	Rokycany	Rokycany	Rokycany	1 154	1 363	209	18,1
Skořice	Plzeňský	Rokycany	Rokycany	Rokycany	374	2 375	2 001	535,0
Strašice	Plzeňský	Rokycany	Rokycany	Rokycany	793	3 483	2 690	339,2
Štítov	Plzeňský	Rokycany	Rokycany	Rokycany	130	262	132	101,9
Těně	Plzeňský	Rokycany	Rokycany	Rokycany	491	2 078	1 587	323,2
Trokavec	Plzeňský	Rokycany	Rokycany	Rokycany	423	440	17	4,0

¹ v přípravě pro zrušení vojenského újezdu Brdy bylo z předchozích 5 katastrálních území vytvořeno 27 katastrů jmenovitě odpovídajících obcí, ke kterým se od 1. 1. 2016 připojí.

Kromě hranic kraje a obcí se změnily také hranice dalších územních jednotek Středočeského kraje – okresů, správních obvodů obce s rozšířenou působností („SO ORP“) a správních obvodů pověřeného obecního úřadu („SO POÚ“). Území vojenského újezdu leželo do konce roku 2015 celé na území okresu Příbram, SO ORP Příbram a tvořilo SO POÚ VÚ Brdy (ten zrušením újezdního úřadu a vojenského újezdu zanikl).

Území okresu Příbram a SO ORP Příbram se zmenšilo o 129,7 km², naopak se zvětšila plocha okresu Beroun resp. SO ORP Hořovice o 41,8 km². V porovnání velikosti správních obvodů ORP kraje přišel SO ORP Příbram díky zmenšení území o post největšího obvodu kraje a s novou výměrou 795,6 km² se posunul až za SO ORP Rakovník a Mladou Boleslav. Okres Příbram je územím s rozlohou 1 562,9 km² i nadále územně největším okresem Středočeského kraje, okres Beroun se s novou rozlohou 703,7 km² posunul z 11. na 10. pozici před okres Mělník.

V současnosti již žádné území Středočeského kraje nespravují újezdní úřady vojenských újezdů, kraj je tak k 1. 1. 2016 samosprávně rozdělen na 1 144 obcí, 55 SO POÚ a 26 SO ORP.

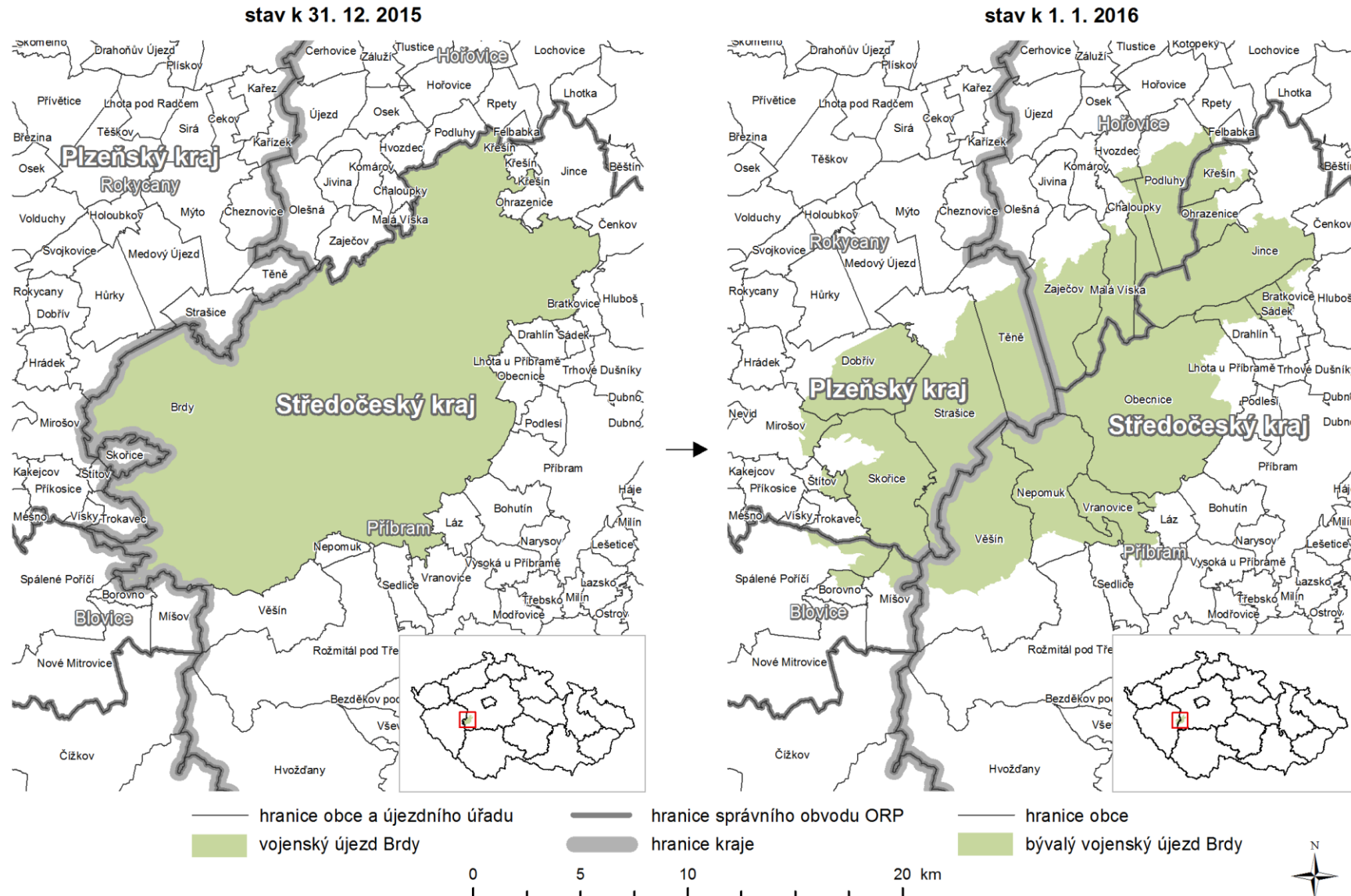
Výměra okresů a správních obvodů ORP Středočeského kraje

Pramen: Český úřad zeměměřický a katastrální

v hektarech



okres SO ORP	31.12.2015		1.1.2016		rozdíl	
	celkem	z toho lesní	celkem	z toho lesní	celkem	z toho lesní
Benešov	147 481	41 353	147 481	41 353	-	-
Benešov	69 000	20 903	69 000	20 903	-	-
Vlašim	49 596	14 255	49 596	14 255	-	-
Votice	28 884	6 195	28 884	6 195	-	-
Beroun	66 185	23 624	70 365	27 190	4 180	3 566
Beroun	41 568	16 293	41 568	16 293	-	-
Hořovice	24 618	7 331	28 798	10 898	4 180	3 566
Kladno	71 967	14 568	71 967	14 568	-	-
Kladno	35 090	10 948	35 090	10 948	-	-
Slaný	36 877	3 620	36 877	3 620	-	-
Kolín	74 378	9 472	74 378	9 472	-	-
Český Brod	15 956	1 531	15 956	1 531	-	-
Kolín	58 422	7 941	58 422	7 941	-	-
Kutná Hora	91 722	21 828	91 722	21 828	-	-
Čáslav	27 433	4 269	27 433	4 269	-	-
Kutná Hora	64 289	17 559	64 289	17 559	-	-
Mělník	70 117	13 184	70 117	13 184	-	-
Kralupy nad Vltavou	13 120	725	13 120	725	-	-
Mělník	45 680	11 571	45 680	11 571	-	-
Neratovice	11 316	887	11 316	887	-	-
Mladá Boleslav	102 288	26 652	102 288	26 652	-	-
Mladá Boleslav	81 037	20 442	81 037	20 442	-	-
Mnichovo Hradiště	21 250	6 210	21 250	6 210	-	-
Nymburk	85 019	14 872	85 019	14 872	-	-
Český Brod	2 493	44	2 493	44	-	-
Lysá nad Labem	12 110	2 451	12 110	2 451	-	-
Nymburk	35 554	6 460	35 554	6 460	-	-
Poděbrady	34 863	5 917	34 863	5 917	-	-
Praha-východ	75 539	17 019	75 539	17 019	-	-
Brandýs n. L.-Stará Boleslav	37 815	4 698	37 815	4 698	-	-
Říčany	37 724	12 322	37 724	12 322	-	-
Praha-západ	58 030	16 001	58 030	16 001	-	-
Černošice	58 030	16 001	58 030	16 001	-	-
Příbram	169 256	74 399	156 287	63 217	-12 969	-11 182
Dobříš	31 855	15 481	31 855	15 481	-	-
Příbram	92 532	46 259	79 563	35 077	-12 969	-11 182
Sedlčany	44 869	12 660	44 869	12 660	-	-
Rakovník	89 633	33 852	89 633	33 852	-	-
Rakovník	89 633	33 852	89 633	33 852	-	-
KRAJ CELKEM	1 101 613	306 825	1 092 825	299 209	-8 788	-7 616

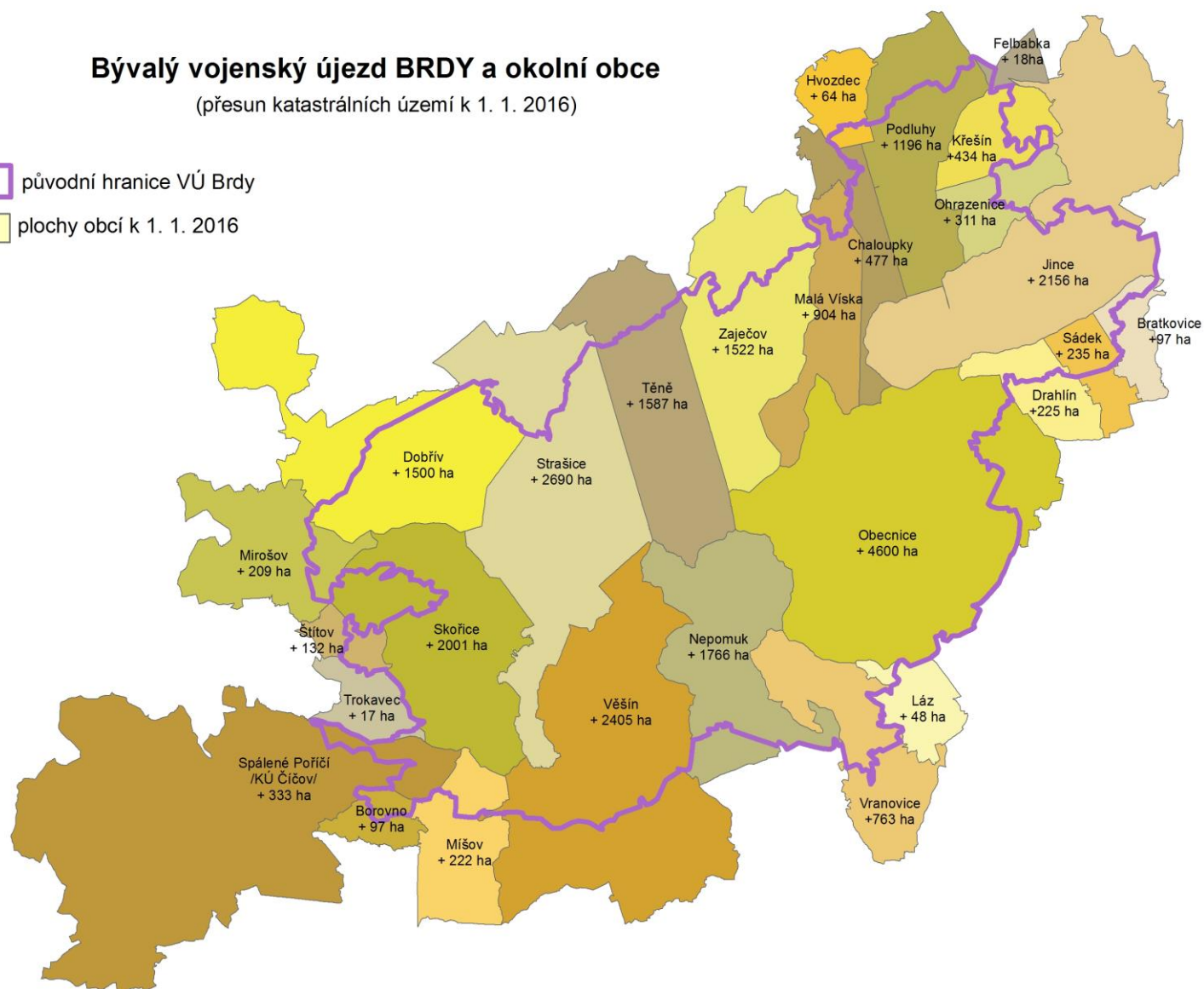
Změna území zánikem vojenského újezdu BRDY



Bývalý vojenský újezd BRDY a okolní obce

(přesun katastrálních území k 1. 1. 2016)

-  původní hranice VÚ Brdy
-  plochy obcí k 1. 1. 2016



Rozdělení území bývalého vojenského újezdu BRDY do správních obvodů obcí s rozšířenou působností od 1. 1. 2016

