



GMINY MUNICIPALITIES/GMINAS OBCE





WSKAŹNIKI WARUNKUJĄCE SYTUACJĘ SPOŁECZNO-GOSPODARCZĄ POGRANICZA – GMINY
INDICATORS CONDITIONING SOCIO-ECONOMIC SITUATION OF THE BORDERLAND – MUNICIPALITIES/GMINAS
VYBRANÉ SOCIOEKONOMICKÉ UKAZATELE PODLE OBCÍ

GMINY MUNICIPALITIES/ GMINAS OBCE	Powierzchnia ^a w km ² Area ^a in km ² Rozloha ^a v km ²	Ludność ^a Population ^a Počet obyvatel ^a				
		ogółem total celkem	w tym kobiety of which females z toho ženy	według grup wieku by age groups podle věkových skupin		
				0–14	15–64	65+
2005						
OGÓŁEM TOTAL CELKEM	2178	265772	136655	41410	187216	37146
gminy: municipalities/gminas: obce:						
Branice	122	7762	3908	1158	5418	1186
Głogówek	170	14432	7378	2306	9781	2345
Głubczyce	294	24286	12438	3851	16988	3447
Głuchołazy	168	25866	13408	3885	18221	3760
Kietrz	140	11866	6076	1966	8172	1728
Lubrza	83	4473	2310	754	3116	603
Otmuchów	188	14316	7324	2403	9999	1914
Paczków	80	13797	7044	2267	9757	1773
Prudnik	122	29624	15522	4646	20610	4368
Bernartice	29	940	465	191	650	99
Bílá Voda	15	287	138	81	181	25
Bohušov	21	448	213	90	305	53
Brumovice	26	1453	741	221	1073	159
Dívčí Hrad	12	259	123	54	170	35
Hlínka	9	246	124	53	167	26
Hněvošice	6	1020	529	151	724	145
Holasovice	16	1362	674	213	943	206
Janov	11	349	177	41	250	58
Javorník	77	2989	1528	464	2104	421
Jindřichov	35	1495	701	254	1091	150
Kobeřice	17	3218	1607	542	2266	410
Krnov	44	25282	13038	3887	18037	3358
Město Albrechtice	65	3630	1852	578	2582	470
Mikulovice	33	2720	1382	450	1907	363
Oldříšov	16	1313	673	225	928	160
Opava	91	59426	30825	8575	42584	8267
Osoblaha	18	1134	566	201	789	144
Petrovice	11	136	62	15	99	22
Rohov	7	625	320	103	443	79
Rusín	14	133	61	14	101	18
Slezské Pavlovice	7	178	93	28	125	25
Slezské Rudoltice	23	643	305	126	451	66
Stará Červená Voda	37	662	348	106	469	87
Sudice	9	654	334	106	463	85
Třebom	10	209	91	38	136	35
Úvalno	15	939	483	153	687	99
Velká Kraš	22	882	419	155	606	121
Velké Kunětice	10	628	319	121	437	70
Vidnava	4	1398	702	217	990	191
Vysoká	17	310	150	57	220	33
Zlaté Hory	86	4382	2204	664	3176	542

a Stan w dniu 31 XII.
a As of 31 XII.
a Stav k 31. 12.



WSKAŹNIKI WARUNKUJĄCE SYTUACJĘ SPOŁECZNO-GOSPODARCZĄ POGRANICZA – GMINY (cd.)

INDICATORS CONDITIONING SOCIO-ECONOMIC SITUATION OF THE BORDERLAND – MUNICIPALITIES/GMINAS (cont.)

VYBRANÉ SOCIOEKONOMICKÉ UKAZATELE PODLE OBCÍ (1. pokračování)

GMINY MUNICIPALITIES/ GMINAS OBCE	Wskaźnik starzenia ludności Rate of ageing of the population Index stáři	Współczynnik obciążenia ekonomicznego Age dependency ratio Index ekonomického zátížení	Urodzenia żywe Live births Živé narození	Zgony Deaths Zemřeli	Przyrost naturalny Natural increase Přirozený přírůstek/úbytek	Małżeństwa Marriages Sňatky
			na 1000 ludności per 1000 population na 1000 obyvatel			
2005						
OGÓŁEM TOTAL CELKEM	90	50	9,2	10,5	-1,3	4,8
gminy: municipalities/gminas: obce:						
Branice	102	58	7,6	12,4	-4,8	3,8
Głogówek	102	65	8,1	12,0	-3,9	4,9
Głubczyce	90	58	9,4	10,5	-1,1	6,0
Głuchołazy	97	57	7,6	10,9	-3,3	4,6
Kietrz	88	61	8,3	11,3	-3,0	5,2
Lubrza	80	59	7,7	11,2	-3,5	4,6
Otmuchów	80	57	8,3	10,4	-2,1	5,2
Paczków	78	55	8,3	10,1	-1,8	5,0
Prudnik	94	58	8,6	9,9	-1,3	5,0
Bernartice	52	45	16,9	7,4	9,5	6,3
Bílá Voda	31	59	24,3	13,9	10,4	-
Bohušov	59	47	13,2	17,5	-4,4	4,4
Brumovice	72	35	13,0	8,2	4,8	4,8
Divčí Hrad	65	52	11,2	11,2	-	3,7
Hlinka	49	47	20,5	20,5	-	8,2
Hněvošice	96	41	6,8	9,8	-2,9	2,0
Holasovice	97	44	7,3	11,7	-4,4	0,7
Janov	141	40	5,8	5,8	-	2,9
Javorník	91	42	8,4	10,1	-1,7	3,7
Jindřichov	59	37	10,7	8,7	2,0	0,7
Kobeřice	76	42	10,6	7,8	2,8	4,0
Krnov	86	40	9,9	10,2	-0,3	4,7
Město Albrechtice	81	41	9,1	10,2	-1,1	4,1
Mikulovice	81	43	13,9	8,4	5,5	6,6
Oldřšov	71	41	9,9	7,6	2,3	0,8
Opava	96	40	10,5	10,3	0,1	4,8
Osoblaha	72	44	13,4	9,8	3,6	2,7
Petrovice	147	37	-	36,0	-36,0	-
Rohov	77	41	4,8	9,7	-4,8	1,6
Rusín	129	32	-	22,7	-22,7	-
Slezské Pavlovice	89	42	28,6	5,7	22,9	-
Slezské Rudoltice	52	43	4,6	15,3	-10,7	-
Stará Červená Voda	82	41	7,7	13,9	-6,2	4,6
Sudice	80	41	9,1	4,6	4,6	4,6
Třebom	92	54	9,6	9,6	-	4,8
Úvalno	65	37	6,4	8,5	-2,1	5,3
Velká Kraš	78	46	11,2	10,1	1,1	3,4
Velké Kunětice	58	44	9,6	8,0	1,6	8,0
Vidnava	88	41	9,9	7,8	2,1	3,6
Vysoká	58	41	9,5	12,7	-3,2	6,3
Zlaté Hory	82	38	8,9	10,5	-1,6	4,8



WSKAŹNIKI WARUNKUJĄCE SYTUACJĘ SPOŁECZNO-GOSPODARCZĄ POGRANICZA – GMINY (cd.)

INDICATORS CONDITIONING SOCIO-ECONOMIC SITUATION OF THE BORDERLAND – MUNICIPALITIES/GMINAS (cont.)

VYBRANÉ SOCIOEKONOMICKÉ UKAZATELE PODLE OBCÍ (2. pokračování)

GMINY MUNICIPALITIES/ GMINAS OBCE	Napływ Inflow Přistěhovalí	Odpływ Outflow Vystěhovalí	Saldo migracji Net migration Přírůstek/úbytek stěhováním	Bezrobotni zarejestrowani ^a Registered unemployed ^a Počet registrovaných uchazečů o zaměstnání ^a		Udział zarejestrowa- nych bezrobotnych w ludności w wieku produkcyjnym ^a (w %) Share of registered unemployed persons in the working age population ^a (in %) Podíl nezaměstnaných osob na obyvatelstvu v produktivním věku ^a (%)
	na 1000 ludności per 1000 population	per 1000 population	na 1000 obyvatel	ogółem total celkem	w tym kobiety of which females z toho ženy	
2005						
OGÓŁEM TOTAL CELKEM	11,7	15,9	-4,2	21330	10780	12,0
gminy: municipalities/gminas: obce:						
Branice	11,3	12,4	-1,2	472	264	9,6
Głogówek	13,2	16,7	-3,5	758	452	8,7
Głubczyce	11,3	15,1	-3,8	2057	1164	13,4
Glucholazy	4,9	8,6	-3,7	2486	1208	15,1
Kietrz	9,2	13,8	-4,6	990	566	13,4
Lubrza	6,6	13,6	-7,0	295	141	10,5
Otmuchów	8,3	12,4	-4,1	1396	673	15,3
Paczków	8,2	9,5	-1,3	1822	934	20,5
Prudnik	9,0	11,5	-2,5	2455	1057	13,1
Bernartice	39,2	37,0	2,1	117	51	16,9
Bílá Voda	48,6	66,0	-17,4	26	15	13,8
Bohušov	21,9	59,2	-37,3	54	20	17,7
Brumovice	15,1	26,0	-11,0	106	58	9,4
Dívčí Hrad	40,9	85,5	-44,6	39	21	21,8
Hlínka	28,7	28,7	-	40	17	22,8
Hněvošice	9,8	7,8	2,0	45	24	5,5
Holasovice	22,7	32,2	-9,5	67	40	7,0
Janov	54,9	37,6	17,3	45	26	17,6
Javorník	36,0	27,9	8,1	285	148	12,9
Jindřichov	17,4	21,4	-4,0	141	72	12,1
Kobeřice	8,1	11,2	-3,1	191	97	8,3
Krnov	12,0	18,1	-6,0	1842	957	9,7
Město Albrechtice	21,7	26,1	-4,4	272	134	9,8
Mikulovice	21,2	31,5	-10,2	219	117	11,2
Oldřichov	14,5	11,5	3,1	96	52	9,4
Opava	11,0	18,1	-7,1	3591	1783	7,9
Osoblaha	45,6	29,5	16,1	147	67	17,9
Petrovice	57,6	28,8	28,8	11	5	11,1
Rohov	25,8	9,7	16,1	36	17	7,7
Rusín	45,5	30,3	15,2	23	10	20,8
Slezské Pavlovice	74,3	62,9	11,4	30	15	23,2
Slezské Rudoltice	24,5	30,7	-6,1	88	45	18,2
Stará Červená Voda	44,7	30,8	13,9	74	35	15,4
Sudice	16,7	22,8	-6,1	57	35	11,9
Třebom	28,8	24,0	4,8	24	10	16,9
Úvalno	32,0	14,9	17,1	55	28	7,1
Velká Kraš	31,4	42,6	-11,2	123	60	19,3
Velké Kunětice	20,8	24,0	-3,2	81	41	18,5
Vidnava	26,3	31,3	-5,0	179	77	17,2
Vysoká	79,4	50,8	28,6	41	21	17,3
Zlaté Hory	18,3	19,2	-0,9	454	223	13,4

a Stan w dniu 31 XII.

a As of 31 XII.

a Stav k 31. 12.



WSKAŹNIKI WARUNKUJĄCE SYTUACJĘ SPOŁECZNO-GOSPODARCZĄ POGRANICZA – GMINY (cd.)

INDICATORS CONDITIONING SOCIO-ECONOMIC SITUATION OF THE BORDERLAND – MUNICIPALITIES/GMINAS (cont.)

VYBRANÉ SOCIOEKONOMICKÉ UKAZATELE PODLE OBCÍ (3. pokračování)

GMINY MUNICIPALITIES/ GMINAS OBCE	Mieszkania oddane do użytkowania na 1000 ludności Dwellings completed per 1000 population Dokončené byty na 1000 obyvatel	Podmioty gospodarki narodowej ^{a,b} w rejestrze REGON Entities of the national economy ^{a,b} in the REGON register Ekonomické subjekty ^{a,b} v RES			Lesistość ^c w % Forest cover ^c in % Lesní pozemky ^c v %
		ogółem total celkem	w tym of which z toho		
			spółki handlowe commercial companies obchodní společnosti	osoby fizyczne natural persons fyzické osoby	
		na 10 tys. ludności per 10 thous. population	na 10 tis. obyvatel		
2005					
OGÓŁEM TOTAL CELKEM	0,9	1320	81	1053	17,6
gminy: municipalities/gminas: obce:					
Branice	0,1	448	3	349	1,5
Głogówek	0,2	658	29	509	3,7
Głubczyce	1,8	884	23	609	11,1
Glucholazy	0,6	905	24	680	17,2
Kietrz	0,5	700	19	543	2,5
Lubrza	2,0	530	9	434	9,8
Otmuchów	0,3	742	22	573	5,9
Paczków	0,4	826	24	600	1,5
Prudnik	1,1	812	24	565	12,5
Bernartice	4,2	2617	64	2426	5,5
Bílá Voda	–	1882	105	1394	63,5
Bohušov	2,2	1071	89	804	18,4
Brumovice	0,7	1432	83	1239	11,1
Dívčí Hrad	–	1351	39	1120	19,6
Hlinka	–	854	–	691	12,1
Hněvošice	2,9	1775	39	1647	13,6
Holasovice	2,2	1373	66	1160	1,6
Janov	2,9	1490	86	1175	61,9
Javorník	2,0	2379	134	2058	61,3
Jindřichov	–	1184	67	1003	36,1
Kobeřice	1,2	1433	50	1339	15,6
Krnov	0,9	1812	125	1490	25,2
Město Albrechtice	1,4	1623	72	1375	47,2
Mikulovice	–	1934	70	1680	44,6
Oldřichov	3,1	1584	99	1348	2,8
Opava	0,8	2223	214	1812	5,6
Osoblaha	–	1138	88	873	9,8
Petrovice	–	1176	147	882	77,7
Rohov	–	1584	–	1488	0,4
Rusín	–	752	75	301	5,5
Slezské Pavlovice	–	730	–	618	1,5
Slezské Rudoltice	–	747	16	622	24,8
Stará Červená Voda	–	1314	60	1118	58,0
Sudice	1,5	2125	15	1881	0,8
Třebom	–	957	48	813	0,7
Úvalno	1,1	1427	138	1129	35,2
Velká Kraš	–	1735	34	1553	30,1
Velké Kunětice	3,2	1959	48	1752	23,1
Vidnava	5,0	2561	43	2296	19,5
Vysoká	3,2	1258	65	1097	29,4
Zlaté Hory	0,2	1712	89	1461	71,6

a Stan w dniu 31 XII. b Bez osób prowadzących gospodarstwa indywidualne w rolnictwie.

a As of 31 XII. b Excluding persons tending private farms in agriculture.

a Stav k 31. 12. b Bez zemědělských podnikatelů.



WSKAŹNIKI WARUNKUJĄCE SYTUACJĘ SPOŁECZNO-GOSPODARCZĄ POGRANICZA – GMINY (cd.)
INDICATORS CONDITIONING SOCIO-ECONOMIC SITUATION OF THE BORDERLAND – MUNICIPALITIES/GMINAS (cont.)
VYBRANÉ SOCIOEKONOMICKÉ UKAZATELE PODLE OBCÍ (4. pokračování)

GMINY MUNICIPALITIES/ GMINAS OBCE	Powierzchnia ^a w km ² Area ^a in km ² Rozloha ^a v km ²	Ludność ^a Population ^a Počet obyvatel ^a				
		ogółem total celkem	w tym kobiety of which females z toho ženy	według grup wieku by age groups podle věkových skupin		
				0–14	15–64	65+
2010						
OGÓŁEM TOTAL CELKEM	2179	259352	133404	37072	184233	38047
gminy: municipalities/gminas: obce:						
Branice	122	7155	3681	947	5102	1106
Głogówek	170	13871	7109	1969	9673	2229
Głubczyce	294	23506	12060	3420	16727	3359
Głuchołazy	168	25290	13060	3408	18181	3701
Kietrz	140	11523	5937	1644	8254	1625
Lubrza	84	4431	2272	653	3183	595
Otmuchów	187	14143	7271	2109	10172	1862
Paczków	80	13426	6835	1977	9715	1734
Prudnik	122	28521	14954	4011	20223	4287
Bernartice	29	909	437	157	630	122
Bílá Voda	15	319	147	85	201	33
Bohušov	21	429	204	72	295	62
Brumovice	26	1444	736	205	1067	172
Dívčí Hrad	12	275	126	49	194	32
Hlínka	9	233	117	45	163	25
Hněvošice	6	1035	520	150	755	130
Holasovice	16	1392	687	214	984	194
Janov	11	306	164	30	223	53
Javorník	77	2982	1511	419	2105	458
Jindřichov	35	1425	675	193	1035	197
Kobeřice	17	3286	1634	528	2349	409
Krnov	44	24940	12923	3593	17513	3834
Město Albrechtice	65	3570	1813	529	2519	522
Mikulovice	33	2661	1364	403	1847	411
Oldřichov	16	1339	684	218	953	168
Opava	91	58274	30188	8205	41083	8986
Osoblaha	18	1129	583	187	785	157
Petrovice	11	142	72	10	98	34
Rohov	7	626	317	101	443	82
Rusín	14	130	60	12	90	28
Slezské Pavlovice	7	199	103	39	128	32
Slezské Rudoltice	23	616	280	106	446	64
Stará Červená Voda	37	692	352	108	491	93
Sudice	9	677	342	99	494	84
Třebom	10	227	101	36	158	33
Úvalno	15	991	503	140	733	118
Velká Kraš	21	819	392	121	591	107
Velké Kunětice	10	581	292	103	416	62
Vídnava	4	1393	684	208	979	206
Vysoká	17	345	172	65	244	36
Zlaté Hory	86	4100	2042	504	2991	605

a Stan w dniu 31 XII.
a As of 31 XII.
a Stav k 31. 12.



WSKAŹNIKI WARUNKUJĄCE SYTUACJĘ SPOŁECZNO-GOSPODARCZĄ POGRANICZA – GMINY (cd.)

INDICATORS CONDITIONING SOCIO-ECONOMIC SITUATION OF THE BORDERLAND – MUNICIPALITIES/GMINAS (cont.)

VYBRANÉ SOCIOEKONOMICKÉ UKAZATELE PODLE OBCÍ (5. pokračování)

GMINY MUNICIPALITIES/ GMINAS OBCE	Wskaźnik starzenia ludności Rate of ageing of the population Index stáří	Współczynnik obciążenia ekonomicznego Age dependency ratio Index ekonomického zátížení	Urodzenia żywe Live births Živé narození	Zgony Deaths Zemřelí	Przyrost naturalny Natural increase Přirozený přírůstek/úbytek	Małżeństwa Marriages Sňatky
			na 1000 ludności per 1000 population na 1000 obyvatel			
2010						
OGÓŁEM TOTAL CELKEM	103	49	9,5	11,1	-1,6	5,2
gminy: municipalities/gminas: obce:						
Branice	117	56	8,1	12,8	-4,7	5,6
Głogówek	113	57	10,0	11,4	-1,4	5,9
Głubczyce	98	57	9,8	12,4	-2,6	6,0
Głuchołazy	109	54	8,1	10,5	-2,4	5,0
Kietrz	99	56	9,8	12,4	-2,6	7,1
Lubrza	91	54	10,9	8,2	2,7	7,5
Otmuchów	88	54	8,6	10,8	-2,2	6,5
Paczków	88	53	10,0	10,8	-0,8	5,4
Prudnik	107	57	8,6	11,4	-2,8	5,3
Bernartice	78	44	13,3	13,3	-	5,5
Bílá Voda	39	59	31,7	6,3	25,4	9,5
Bohušov	86	45	9,3	13,9	-4,6	2,3
Brumovice	84	35	13,2	11,1	2,1	3,5
Divčí Hrad	65	42	33,3	14,8	18,5	7,4
Hlinka	56	43	16,5	-	16,5	8,3
Hněvošice	87	37	18,4	8,7	9,7	3,9
Holasovice	91	41	5,8	7,9	-2,2	2,9
Janov	177	37	9,8	6,5	3,3	3,3
Javorník	109	42	9,7	11,1	-1,3	6,0
Jindřichov	102	38	3,5	12,5	-9,1	2,1
Kobeřice	77	40	14,4	8,9	5,5	6,5
Krnov	107	42	9,9	10,4	-0,6	4,2
Město Albrechtice	99	42	9,5	10,9	-1,4	5,3
Mikulovice	102	44	13,1	14,2	-1,1	4,5
Oldříšov	77	41	4,5	9,7	-5,2	2,2
Opava	110	42	9,9	11,2	-1,3	5,0
Osoblaha	84	44	7,9	11,5	-3,5	4,4
Petrovice	340	45	7,3	7,3	-	7,3
Rohov	81	41	9,5	9,5	-	9,5
Rusín	233	44	-	7,8	-7,8	-
Slezské Pavlovice	82	55	10,8	10,8	-	-
Slezské Rudoltice	60	38	6,4	12,8	-6,4	8,0
Stará Červená Voda	86	41	10,4	7,5	3,0	1,5
Sudice	85	37	4,5	14,9	-10,5	1,5
Třebom	92	44	8,9	13,3	-4,4	4,4
Úvalno	84	35	12,2	5,1	7,1	3,0
Velká Kraš	88	39	4,9	7,3	-2,4	3,7
Velké Kunětice	60	40	6,8	13,7	-6,8	1,7
Vidnava	99	42	8,6	9,3	-0,7	1,4
Vysoká	55	41	5,8	14,5	-8,7	-
Zlaté Hory	120	37	8,0	11,4	-3,4	3,6



WSKAŹNIKI WARUNKUJĄCE SYTUACJĘ SPOŁECZNO-GOSPODARCZĄ POGRANICZA – GMINY (cd.)

INDICATORS CONDITIONING SOCIO-ECONOMIC SITUATION OF THE BORDERLAND – MUNICIPALITIES/GMINAS (cont.)

VYBRANÉ SOCIOEKONOMICKÉ UKAZATELE PODLE OBCÍ (6. pokračování)

GMINY MUNICIPALITIES/ GMINAS OBCE	Napływ Inflow Přistěhovalí	Odpływ Outflow Vystěhovalí	Saldo migracji Net migration Přírůstek/úbytek stěhováním	Bezrobotni zarejestrowani ^a Registered unemployed ^a Počet registrovaných uchazečů o zaměstnání ^a		Udział zarejestrowa- nych bezrobotnych w ludności w wieku produkcyjnym ^a (w %) Share of registered unemployed persons in the working age population ^a (in %) Podíl nezaměstnaných osob na obyvatelstvu v produktivním věku ^a (%)
	na 1000 ludności per 1000 population	per 1000 population	na 1000 obyvatel	ogółem total celkem	w tym kobiety of which females z toho ženy	
2010						
OGÓŁEM TOTAL CELKEM	13,5	16,3	-2,8	18157	8635	10,4
gminy: municipalities/gminas:						
obce:						
Branice	11,0	15,3	-4,3	400	214	8,7
Głogówek	11,6	10,1	1,5	590	329	6,7
Głubczyce	10,6	14,1	-3,5	1534	754	10,2
Głuchołazy	8,4	11,0	-2,6	1783	822	10,9
Kietrz	9,0	12,4	-3,4	681	371	9,2
Lubrza	13,1	10,6	2,5	266	125	9,3
Otmuchów	8,9	18,1	-9,2	794	351	8,7
Paczków	7,2	12,4	-5,2	1097	515	12,5
Prudnik	8,8	11,7	-2,9	2129	999	11,7
Bernartice	30,9	43,1	-12,2	121	55	18,1
Bílá Voda	60,3	44,4	15,9	46	17	22,4
Bohušov	11,6	32,5	-20,9	50	21	16,3
Brumovice	27,1	18,8	8,3	113	54	9,9
Dívčí Hrad	14,8	22,2	-7,4	35	18	18,0
Hlínka	57,9	86,8	-28,9	44	24	27,0
Hněvošice	20,4	23,3	-2,9	55	21	6,9
Holasovice	35,3	22,3	13,0	99	45	9,8
Janov	22,8	42,3	-19,5	38	19	15,2
Javorník	32,5	28,5	4,0	334	134	15,8
Jindřichov	23,7	37,6	-13,9	165	76	15,3
Kobeřice	14,1	16,0	-1,8	249	118	10,3
Krnov	13,5	17,7	-4,2	1919	956	10,4
Město Albrechtice	29,0	30,1	-1,1	260	132	9,7
Mikulovice	17,9	27,6	-9,7	256	111	13,2
Oldříšov	26,8	20,8	6,0	78	30	7,9
Opava	17,1	18,6	-1,5	3634	1678	8,4
Osoblaha	40,6	40,6	-	105	51	12,6
Petrovice	73,0	21,9	51,1	11	3	10,2
Rohov	7,9	12,7	-4,8	51	26	11,3
Rusín	39,1	7,8	31,3	18	10	20,0
Slezské Pavlovice	150,5	107,5	43,0	34	16	25,8
Slezské Rudoltice	14,4	35,3	-20,9	89	43	20,0
Stará Červená Voda	38,7	6,0	32,8	100	47	19,1
Sudice	40,4	19,4	20,9	67	29	13,6
Třebom	35,6	17,8	17,8	25	17	15,8
Úvalno	25,4	20,3	5,1	70	39	9,1
Velká Kraš	29,2	28,0	1,2	141	62	23,0
Velké Kunětice	3,4	15,4	-12,0	87	49	20,0
Vidnava	17,2	24,4	-7,2	168	72	15,8
Vysoká	23,2	31,9	-8,7	37	16	15,2
Zlaté Hory	9,7	22,7	-13,0	384	166	12,2

^a Stan w dniu 31 XII.

^a As of 31 XII.

^a Stav k 31. 12.



WSKAŹNIKI WARUNKUJĄCE SYTUACJĘ SPOŁECZNO-GOSPODARCZĄ POGRANICZA – GMINY (cd.)

INDICATORS CONDITIONING SOCIO-ECONOMIC SITUATION OF THE BORDERLAND – MUNICIPALITIES/GMINAS (cont.)

VYBRANÉ SOCIOEKONOMICKÉ UKAZATELE PODLE OBCÍ (7. pokračování)

GMINY MUNICIPALITIES/ GMINAS OBCE	Mieszkania oddane do użytkowania na 1000 ludności Dwellings completed per 1000 population Dokončené byty na 1000 obyvatel	Podmioty gospodarki narodowej ^{ab} w rejestrze REGON Entities of the national economy ^{ab} in the REGON register Ekonomické subjekty ^{ab} v RES			Lesistość ^a w % Forest cover ^a in % Lesní pozemky ^a v %
		ogółem total celkem	w tym of which z toho		
			spółki handlowe commercial companies obchodní společnosti	osoby fizyczne natural persons fyzické osoby	
na 10 tys. ludności per 10 thous. population		na 10 tis. obyvatel			
2010					
OGÓŁEM	0,5	1462	96	1140	17,7
TOTAL					
CELKEM					
gminy: municipalities/gminas:					
obce:					
Branice	0,3	519	6	386	1,5
Głogówek	0,1	749	32	567	3,6
Głubczyce	1,1	997	27	682	11,3
Głuchołazy	1,6	960	30	692	17,7
Kietrz	0,6	793	23	601	2,4
Lubrza	0,2	594	16	472	9,8
Otmuchów	1,3	815	27	649	6,2
Paczków	1,0	904	30	627	1,6
Prudnik	0,9	859	31	584	13,2
Bernartice	2,2	2959	77	2717	5,5
Bílá Voda	–	1630	94	1160	63,5
Bohušov	–	1329	93	1049	18,9
Brumovice	1,4	1627	139	1378	11,1
Dívčí Hrad	–	1382	36	1200	19,6
Hlinka	–	1159	–	987	12,0
Hněvošice	1,9	2116	48	1952	13,6
Holasovice	2,2	1724	122	1408	1,6
Janov	3,3	2222	294	1699	62,3
Javorník	3,0	2626	131	2197	61,3
Jindřichov	1,4	1516	91	1326	36,3
Kobeřice	3,7	1738	64	1601	15,7
Krnov	1,1	1947	146	1554	25,2
Město Albrechtice	1,4	1919	95	1616	47,7
Mikulovice	1,1	2074	101	1778	44,6
Oldřív	3,7	1807	127	1538	2,8
Opava	1,5	2430	238	1929	5,6
Osoblaha	0,9	1329	124	965	10,3
Petrovice	–	1972	211	1620	79,7
Rohov	–	1709	16	1502	0,4
Rusín	–	1462	77	1077	5,5
Slezské Pavlovice	–	854	101	653	1,5
Slezské Rudoltice	1,6	1039	49	860	24,8
Stará Červená Voda	1,5	1676	87	1416	58,0
Sudice	7,5	2437	–	2127	0,8
Třebom	–	1233	–	1145	0,7
Úvalno	2,0	1746	192	1372	35,2
Velká Kraš	–	2125	61	1893	30,1
Velké Kunětice	–	2169	52	1928	23,1
Vidnava	1,4	2864	57	2541	19,5
Vysoká	2,9	2841	1072	1594	29,4
Zlaté Hory	0,5	1968	107	1639	71,6

a Stan w dniu 31 XII. b Bez osób prowadzących gospodarstwa indywidualne w rolnictwie.

a As of 31 XII. b Excluding persons tending private farms in agriculture.

a Stav k 31. 12. b Bez zemědělských podnikatelů.



WSKAŹNIKI WARUNKUJĄCE SYTUACJĘ SPOŁECZNO-GOSPODARCZĄ POGRANICZA – GMINY (cd.)
INDICATORS CONDITIONING SOCIO-ECONOMIC SITUATION OF THE BORDERLAND – MUNICIPALITIES/GMINAS (cont.)
VYBRANÉ SOCIOEKONOMICKÉ UKAZATELE PODLE OBCÍ (8. pokračování)

GMINY MUNICIPALITIES/ GMINAS OBCE	Powierzchnia ^a w km ² Area ^a in km ² Rozloha ^a v km ²	Ludność ^a Population ^a Počet obyvatel ^a				
		ogółem total celkem	w tym kobiety of which females z toho ženy	według grup wieku by age groups podle věkových skupin		
				0–14	15–64	65+
2015						
OGÓŁEM TOTAL CELKEM	2179	252161	129631	35078	172550	44533
gminy: municipalities/gminas: obce:						
Branice	122	6744	3436	811	4646	1287
Głogówek	170	13445	6809	1817	9482	2146
Głubczyce	294	22776	11734	3142	15630	4004
Głuchołazy	168	24254	12507	2992	17038	4224
Kietrz	140	11221	5739	1487	7965	1769
Lubrza	84	4363	2245	623	3090	650
Otmuchów	187	13803	7108	1862	9751	2190
Paczków	80	12945	6562	1720	9178	2047
Prudnik	122	27645	14481	3689	19083	4873
Bernartice	29	922	444	173	623	126
Bílá Voda	15	324	156	80	196	48
Bohušov	21	390	189	62	250	78
Brumovice	26	1500	742	227	1042	231
Dívčí Hrad	12	295	140	54	204	37
Hlínka	9	178	89	25	129	24
Hněvošice	6	1019	508	144	723	152
Holasovice	16	1370	685	201	964	205
Janov	11	298	148	30	201	67
Javorník	77	2836	1441	411	1869	556
Jindřichov	35	1289	638	163	892	234
Kobeřice	17	3301	1646	539	2309	453
Krnov	44	23992	12457	3463	15720	4809
Město Albrechtice	65	3512	1778	493	2341	678
Mikulovice	33	2625	1336	393	1724	508
Oldřichov	16	1365	706	232	932	201
Opava	91	57676	29932	8503	38370	10803
Osoblaha	18	1129	560	199	736	194
Petrovice	11	134	72	16	79	39
Rohov	7	589	304	93	407	89
Rusín	14	144	73	16	92	36
Slezské Pavlovice	7	213	112	54	128	31
Slezské Rudoltice	23	537	236	83	377	77
Stará Červená Voda	37	638	321	107	437	94
Sudice	9	636	317	95	454	87
Třebom	10	227	101	26	164	37
Úvalno	15	957	470	127	674	156
Velká Kraš	21	759	369	111	533	115
Velké Kunětice	10	572	281	82	405	85
Vidnava	4	1283	632	188	851	244
Vysoká	17	311	149	48	194	69
Zlaté Hory	86	3944	1978	497	2667	780

a Stan w dniu 31 XII.
a As of 31 XII.
a Stav k 31. 12.

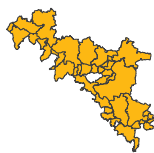


WSKAŹNIKI WARUNKUJĄCE SYTUACJĘ SPOŁECZNO-GOSPODARCZĄ POGRANICZA – GMINY (cd.)

INDICATORS CONDITIONING SOCIO-ECONOMIC SITUATION OF THE BORDERLAND – MUNICIPALITIES/GMINAS (cont.)

VYBRANÉ SOCIOEKONOMICKÉ UKAZATELE PODLE OBCÍ (9. pokračování)

GMINY MUNICIPALITIES/ GMINAS OBCE	Wskaźnik starzenia ludności Rate of ageing of the population Index stáří	Współczynnik obciążenia ekonomicznego Age dependency ratio Index ekonomického zátížení	Urodzenia żywe Live births Živé narození	Zgony Deaths Zemřeli	Przyrost naturalny Natural increase Přirozený přírůstek/úbytek	Małżeństwa Marriages Sňatky
			na 1000 ludności per 1000 population na 1000 obyvatel			
2015						
OGÓŁEM TOTAL CELKEM	127	55	8,4	11,9	-3,4	4,6
gminy: municipalities/gminas: obce:						
Branice	159	59	7,8	16,7	-8,9	5,9
Głogówek	118	55	8,7	13,8	-5,2	5,0
Głubczyce	127	62	7,3	12,4	-5,0	4,8
Głuchołazy	141	58	6,9	12,3	-5,5	4,8
Kietrz	119	56	6,9	11,7	-4,8	5,1
Lubrza	104	56	8,3	13,6	-5,3	4,6
Otmuchów	118	57	6,7	10,8	-4,1	5,6
Paczków	119	57	6,8	12,7	-5,9	4,3
Prudnik	132	62	8,1	11,1	-3,0	4,3
Bernartice	73	48	16,1	11,8	4,3	6,5
Bílá Voda	60	65	17,9	6,0	11,9	6,0
Bohušov	126	56	23,1	2,6	20,5	-
Brumovice	102	44	6,6	7,3	-0,7	3,3
Divčí Hrad	69	45	18,7	18,7	-	3,7
Hlinka	96	38	11,0	22,0	-11,0	-
Hněvošice	106	41	11,8	10,8	1,0	10,8
Holasovice	102	42	8,8	7,3	1,5	3,7
Janov	223	48	6,8	16,9	-10,1	3,4
Javorník	135	52	8,8	12,6	-3,9	2,1
Jindřichov	144	45	6,9	16,8	-9,9	2,3
Kobeřice	84	43	8,5	11,8	-3,3	3,3
Krnov	139	53	9,1	12,8	-3,7	4,0
Město Albrechtice	138	50	9,9	14,2	-4,3	3,1
Mikulovice	129	52	8,0	13,3	-5,3	3,0
Oldříšov	87	46	8,9	5,2	3,7	5,2
Opava	127	50	10,4	10,0	0,4	4,7
Osoblaha	97	53	10,8	26,0	-15,3	2,7
Petrovice	244	70	22,7	7,6	15,2	-
Rohov	96	45	5,1	10,2	-5,1	6,8
Rusín	225	57	-	13,6	-13,6	-
Slezské Pavlovice	57	66	18,3	4,6	13,7	9,1
Slezské Rudoltice	93	42	9,3	13,0	-3,7	1,9
Stará Červená Voda	88	46	6,2	17,1	-10,9	3,1
Sudice	92	40	9,2	16,9	-7,7	9,2
Třebom	142	38	-	26,3	-26,3	13,2
Úvalno	123	42	9,3	10,3	-1,0	4,1
Velká Kraš	104	42	5,2	17,0	-11,7	5,2
Velké Kunětice	104	41	7,0	8,7	-1,7	12,2
Vidnava	130	51	6,2	14,0	-7,8	7,0
Vysoká	144	60	15,8	12,7	3,2	3,2
Zlaté Hory	157	48	6,3	13,1	-6,8	5,5



WSKAŹNIKI WARUNKUJĄCE SYTUACJĘ SPOŁECZNO-GOSPODARCZĄ POGRANICZA – GMINY (cd.)

INDICATORS CONDITIONING SOCIO-ECONOMIC SITUATION OF THE BORDERLAND – MUNICIPALITIES/GMINAS (cont.)

VYBRANÉ SOCIOEKONOMICKÉ UKAZATELE PODLE OBCÍ (10. pokračování)

GMINY MUNICIPALITIES/ GMINAS OBCE	Napływ Inflow Přistěhovalí	Odpływ Outflow Vystěhovalí	Saldo migracji Net migration Přírůstek/úbytek stěhováním	Bezrobotni zarejestrowani ^a Registered unemployed ^a Počet registrovaných uchazečů o zaměstnání ^a		Udział zarejestrowa- nych bezrobotnych w ludności w wieku produkcyjnym ^a (w %) Share of registered unemployed persons in the working age population ^a (in %) Podíl nezaměstnaných osob na obyvatelstvu v produktivním věku ^a (%)
	na 1000 ludności per 1000 population	per 1000 population	na 1000 obyvatel	ogółem total celkem	w tym kobiety of which females z toho ženy	
2015						
OGÓŁEM TOTAL CELKEM	14,8	17,7	-2,9	14056	6963	8,6
gminy: municipalities/gminas: obce:						
Branice	15,6	16,4	-0,7	333	174	7,9
Głogówek	9,7	13,9	-4,2	511	300	5,9
Głubczyce	11,2	13,7	-2,5	1094	599	7,8
Głuchołazy	9,2	13,2	-4,0	1154	534	7,5
Kietrz	10,9	15,2	-4,3	521	289	7,3
Lubrza	11,1	11,5	-0,5	224	114	8,0
Otmuchów	11,3	12,6	-1,4	549	256	6,3
Paczków	6,6	11,9	-5,3	692	353	8,4
Prudnik	8,8	10,9	-2,1	1591	811	9,3
Bernartice	73,1	73,1	-	116	47	18,0
Bílá Voda	56,7	77,6	-20,9	36	14	18,1
Bohušov	30,8	38,5	-7,7	28	16	10,9
Brumovice	9,3	24,5	-15,2	68	24	5,9
Dívčí Hrad	127,3	26,2	101,1	23	12	11,1
Hlinka	44,0	65,9	-22,0	44	27	32,1
Hněvošice	13,8	15,7	-2,0	47	21	6,1
Holasovice	21,2	19,7	1,5	71	33	7,0
Janov	30,4	37,2	-6,8	17	10	7,8
Javorník	27,0	32,6	-5,6	225	107	11,7
Jindřichov	19,9	35,9	-16,1	113	68	11,5
Kobeřice	16,1	13,6	2,4	184	75	7,8
Krnov	17,1	21,0	-3,9	1801	857	10,8
Město Albrechtice	28,4	27,6	0,9	203	96	8,1
Mikulovice	28,9	29,3	-0,4	155	79	8,0
Oldřichov	19,2	17,7	1,5	60	32	6,3
Opava	18,7	20,8	-2,1	3149	1524	7,6
Osoblaha	77,2	77,2	-	132	68	17,0
Petrovice	45,5	22,7	22,7	8	2	8,4
Rohov	5,1	5,1	-	39	16	9,5
Rusín	54,4	81,6	-27,2	12	7	12,6
Slezské Pavlovice	59,4	123,3	-63,9	41	20	30,3
Slezské Rudoltice	31,6	26,0	5,6	70	34	18,3
Stará Červená Voda	21,8	35,8	-14,0	58	34	11,8
Sudice	26,1	39,9	-13,8	47	18	10,1
Třebom	57,0	61,4	-4,4	25	14	15,1
Úvalno	15,5	33,1	-17,6	56	18	7,9
Velká Kraš	19,6	22,2	-2,6	76	38	13,1
Velké Kunětice	10,5	17,5	-7,0	61	26	13,6
Vidnava	32,0	33,5	-1,6	135	59	15,2
Vysoká	38,0	60,1	-22,2	29	11	13,3
Zlaté Hory	15,4	17,1	-1,8	258	126	9,1

^a Stan w dniu 31 XII.

^a As of 31 XII.

^a Stav k 31. 12.



WSKAŹNIKI WARUNKUJĄCE SYTUACJĘ SPOŁECZNO-GOSPODARCZĄ POGRANICZA – GMINY (dok.)

INDICATORS CONDITIONING SOCIO-ECONOMIC SITUATION OF THE BORDERLAND – MUNICIPALITIES/GMINAS (cont.)

VYBRANÉ SOCIOEKONOMICKÉ UKAZATELE PODLE OBCÍ (dokončení)

GMINY MUNICIPALITIES/ GMINAS OBCE	Mieszkania oddane do użytkowania na 1000 ludności Dwellings completed per 1000 population Dokončené byty na 1000 obyvatel	Podmioty gospodarki narodowej ^{a,b} w rejestrze REGON Entities of the national economy ^{a,b} in the REGON register Ekonomické subjekty ^{a,b} v RES			Lesistość ^c w % Forest cover ^c in % Lesní pozemky ^c v %
		ogółem total celkem	w tym of which z toho		
			spółki handlowe commercial companies obchodní společnosti	osoby fizyczne natural persons fyzické osoby	
		na 10 tys. ludności per 10 thous. population		na 10 tis. obyvatel	
2015					
OGÓŁEM TOTAL CELKEM	1,5	1499	111	1136	17,9
gminy: municipalities/gminas: obce:					
Branice	0,6	543	10	383	1,6
Głogówek	1,3	825	45	602	3,5
Głubczyce	0,7	1003	38	652	11,6
Głuchołazy	1,2	984	36	678	18,1
Kietrz	0,6	835	32	567	2,5
Lubrza	0,9	591	11	456	9,6
Otmuchów	1,3	847	35	658	6,1
Paczków	0,8	1034	37	710	1,5
Prudnik	0,8	865	35	570	13,3
Bernartice	–	2267	119	1963	5,6
Bílá Voda	–	1358	123	772	63,8
Bohušov	2,6	1667	128	1282	18,9
Brumovice	1,3	1773	147	1507	11,9
Dívčí Hrad	–	1458	68	1119	19,5
Hlinka	–	1348	225	787	11,7
Hněvošice	2,0	2100	88	1884	13,6
Holasovice	2,2	1869	88	1606	1,8
Janov	27,0	2416	235	1946	62,3
Javorník	7,4	2401	134	1908	61,7
Jindřichov	–	1870	109	1629	36,4
Kobeřice	2,1	1942	97	1757	15,7
Krnov	1,7	2064	172	1607	25,7
Město Albrechtice	4,8	2039	134	1663	48,3
Mikulovice	0,8	2019	122	1699	45,4
Oldřšov	3,7	1868	125	1619	2,8
Opava	2,0	2406	260	1866	5,6
Osoblaha	1,8	1293	124	939	10,4
Petrovice	–	2164	299	1716	80,1
Rohov	1,7	2020	34	1851	0,4
Rusín	–	1458	139	1042	6,7
Slezské Pavlovice	36,5	939	47	610	1,6
Slezské Rudoltice	–	1769	74	1359	24,8
Stará Červená Voda	–	1897	125	1552	58,1
Sudice	–	2406	79	2091	0,8
Třebom	–	1498	–	1366	1,0
Úvalno	9,3	1891	219	1484	35,3
Velká Kraš	–	2477	92	2200	30,2
Velké Kunětice	–	2133	70	1888	23,2
Vidnava	–	2580	70	2206	21,2
Vysoká	–	3441	1415	1801	29,4
Zlaté Hory	0,5	2064	114	1684	71,6

a Stan w dniu 31 XII. b Bez osób prowadzących gospodarstwa indywidualne w rolnictwie.

a As of 31 XII. b Excluding persons tending private farms in agriculture.

a Stav k 31. 12. b Bez zemědělských podnikatelů.



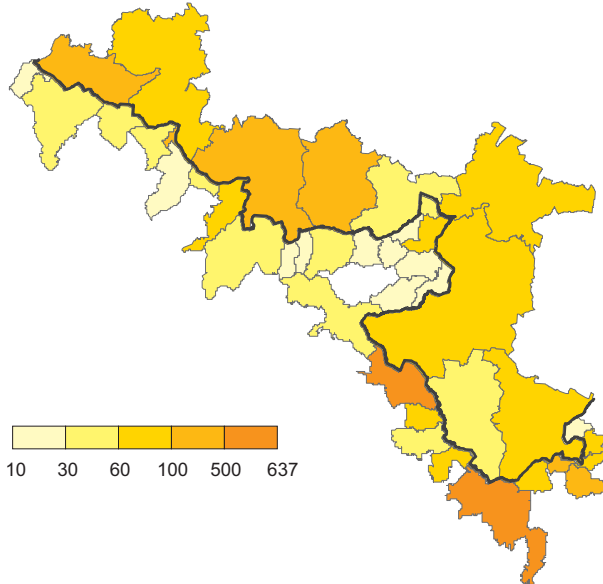
LUĐNOŚĆ NA 1 km² W 2015 R.

Stan w dniu 31 XII

POPULATION PER 1 km² IN 2015

As of 31 XII

HUSTOTA OBYWATELSTVA NA 1 KM² V ROCE 2015
stav k 31. 12.



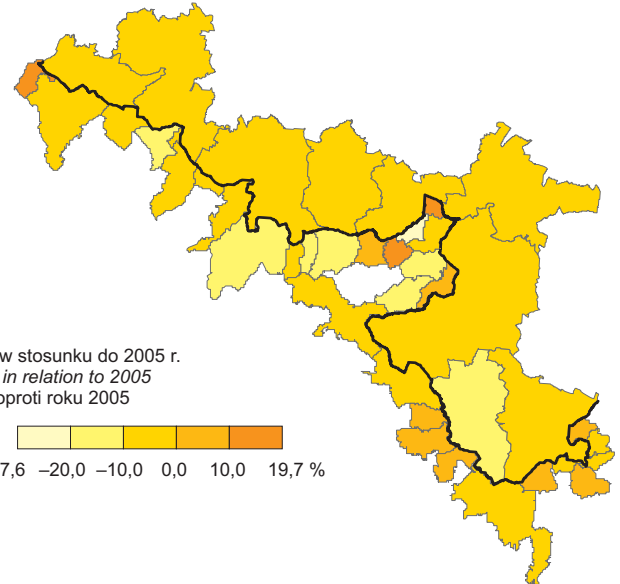
LUĐNOŚĆ W 2015 R.

Stan w dniu 31 XII

POPULATION IN 2015

As of 31 XII

OBYWATELSTVO V ROCE 2015
stav k 31. 12.

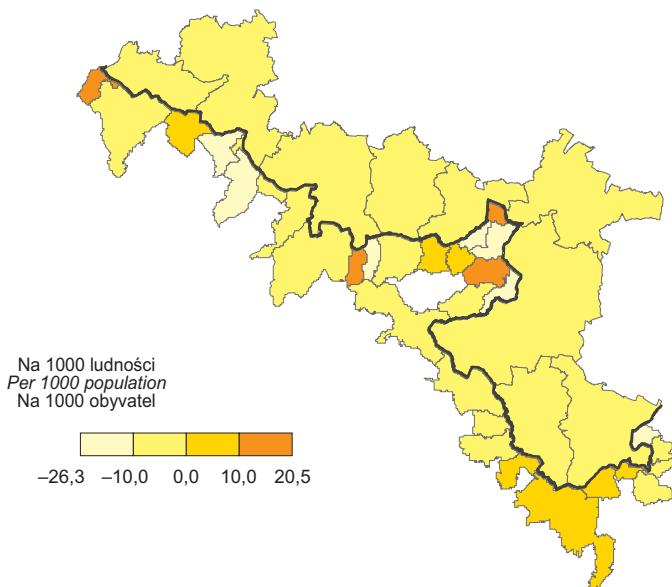


Zmiana w stosunku do 2005 r.
Change in relation to 2005
Změna oproti roku 2005

PRZYROST NATURALNY W 2015 R.

NATURAL INCREASE IN 2015

PŘIROZENÝ PŘÍRŮSTEK/ÚBYTEK V ROCE 2015

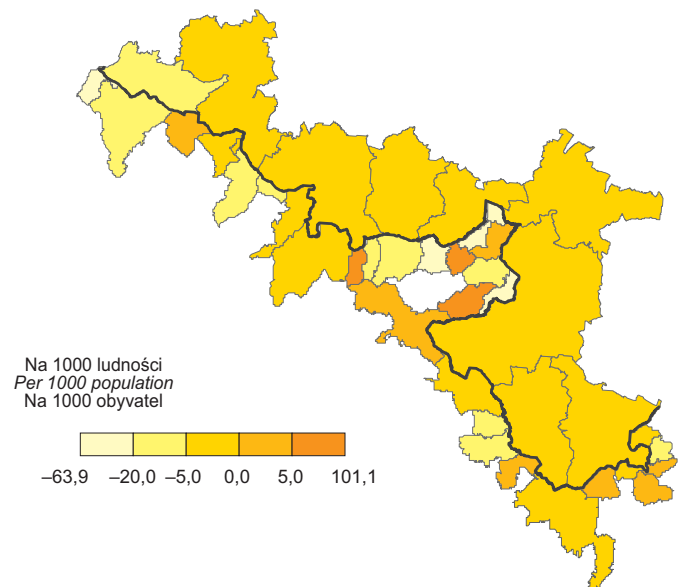


Na 1000 ludności
Per 1000 population
Na 1000 obyvatel

SALDO MIGRACJI STAŁEJ W 2015 R.^a

NET MIGRATION IN 2015^a

PŘÍRŮSTEK/ÚBYTEK STĚHOVÁNÍM V ROCE 2015^a



Na 1000 ludności
Per 1000 population
Na 1000 obyvatel

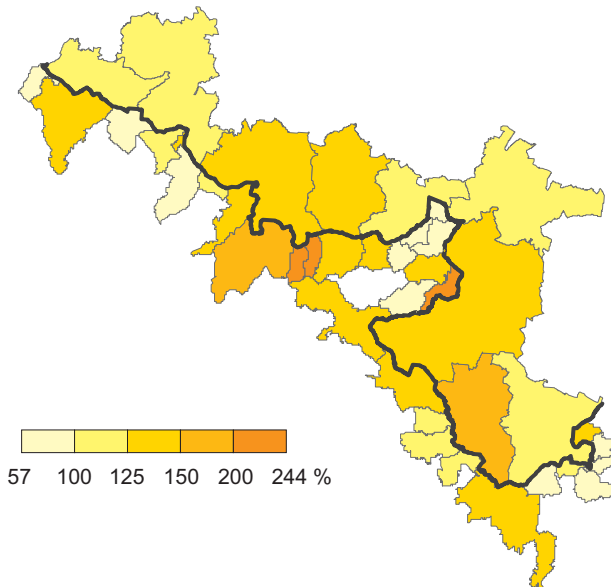
^a W polskich gminach do wyliczenia salda wykorzystano dane o migracjach zagranicznych za 2014 r.

^a In the Polish gminas for calculation net migration data on international migration for 2014 were used.

^a V polských obcích pro výpočet salda migrace použita data o zahraničním stěhování za rok 2014.

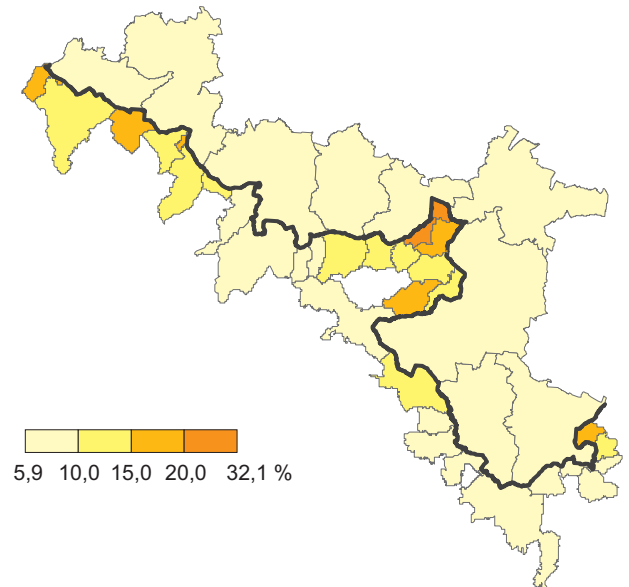


WSKAŹNIK STARZENIA LUDNOŚCI W 2015 R.
RATE OF AGEING OF THE POPULATION IN 2015
INDEX STÁŘÍ V ROCE 2015

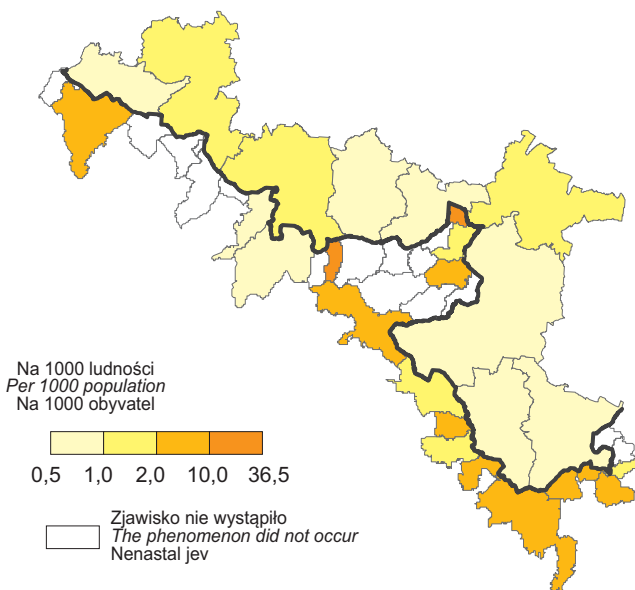


**UDZIAŁ ZAREJESTROWANYCH BEZROBOTNYCH
W LUDNOŚCI W WIEKU PRODUKCYJNYM W 2015 R.**

Stan w dniu 31 XII
SHARE OF REGISTERED UNEMPLOYED PERSONS
IN THE WORKING AGE POPULATION IN 2015
As of 31 XII
PODÍL NEZAMĚSTNANÝCH OSOB NA OBYVATELSTVU
V ROCE 2015
stav k 31. 12.

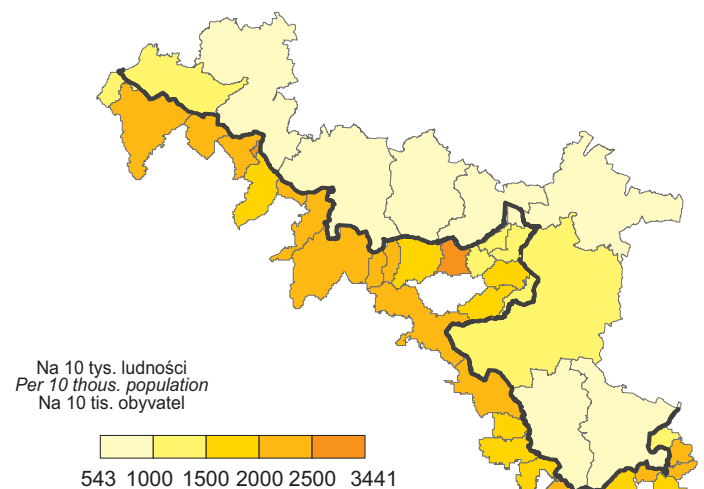


MIESZKANIA ODDANE DO UŻYTKOWANIA W 2015 R.
DWELLINGS COMPLETED IN 2015
DOKONČENÉ BYTY V ROCE 2015



**PODMIOTY GOSPODARKI NARODOWEJ^a
W REJESTRZE REGON W 2015 R.**

Stan w dniu 31 XII
ENTITIES OF THE NATIONAL ECONOMY^a
IN THE REGON REGISTER IN 2015
As of 31 XII
EKONOMICKE SUBJEKTY^a V RES V ROCE 2015
stav k 31. 12.



^a Bez osób prowadzących gospodarstwa indywidualne w rolnictwie.
^a Excluding persons tending private farms in agriculture.
^a Bez zemědělských podnikatelů.