

Podnikání podle převažující činnosti v roce 2004

Ekonomické subjekty podle OKEČ	Euroregion	Německá část	Polská část	Česká část ¹⁾
Celkem	180 384	18 589	53 588	108 207
v tom:				
zemědělství, myslivost, lesnictví	A	8 040	630	1 481
rybolov a chov ryb	B	30	.	10
těžba nerostných surovin	C	134	34	69
zpracovatelský průmysl	D	24 549	2 088	4 637
výroba a rozvod elektřiny, plynu a vody	E	204	57	70
stavebnictví	F	22 347	3 184	4 495
obchod, opravy motorových vozidel a výrobků	G	51 244	4 748	18 076
ubytování a stravování	H	10 876	1 523	2 283
doprava, skladování a spoje	I	7 792	840	3 631
finanční zprostředkování	J	4 869	82	1 836
činnosti v oblasti nemovitostí a pronajmu, podnikatelské činnosti	K	29 129	3 128	9 462
veřejná správa a obrana, povinné sociální zabezpečení	L	764	-	395
vzdělávání	M	3 059	197	1 330
zdravotnictví a sociální péče, veterinární činnosti	N	3 612	199	2 073
ostatní veřejné, sociální a osobní služby	O	13 713	1 869	3 736

¹⁾ Česká část - údaje za Liberecký kraj, ekonomické subjekty s přiděleným IČO

Nezaměstnaní a míra nezaměstnanosti k 31. 12. 2004

Město na úrovni okresu, euroregion	Počet nezaměstnaných	v tom ve věkové skupině			Dlouhodobě nezaměstnaní	Míra nezaměstnanosti ¹⁾
		0 - 24	25 - 54	55 a více		
Německá část²⁾						
Görlitz, město	7 152	836	5 614	702	3 881	27,6
Hoyerswerda, město	5 317	532	4 164	621	2 730	25,6
Bautzen	16 189	2 203	12 354	1 632	7 472	22,0
Kamenz	13 713	1 620	10 581	1 512	5 916	18,5
Löbau-Zittau	16 857	1 997	12 918	1 942	8 135	25,6
Niederschlesischer Oberlausitzkreis	11 576	1 231	9 055	1 290	5 688	23,9
Celkem	70 804	8 419	54 686	7 699	33 822	23,0
Polská část						
Jelenia Góra, město	5 654	825	4 462	367	2 387	15,2
Bolesławiecki	7 966	2 119	5 543	304	3 507	25,2
Jeleniogórski	5 642	1 028	4 316	298	2 760	27,2
Kamiennogórski	4 750	1 078	3 494	178	1 949	29,7
Lubański	6 100	1 350	4 527	223	2 769	30,8
Lwówecki	5 230	1 035	3 949	246	2 418	33,8
Zgorzelecki	9 587	2 513	6 682	392	4 974	23,7
Złotoryjski	6 110	1 395	4 499	216	3 201	34,6
Celkem¹⁾	51 039	11 343	37 472	2 224	23 965	.
Česká část²⁾						
Česká Lípa	5 398	1 151	3 736	511	1 955	8,9
Jablonec nad Nisou	3 622	894	2 466	262	1 394	7,1
Liberec	8 143	1 583	5 682	878	3 248	8,7
Semily	3 136	672	2 158	306	1 139	7,4
Celkem	20 299	4 300	14 042	1 957	7 736	8,2
Euroregion						
Celkem	142 142	24 062	106 200	11 880	65 523	.

¹⁾ polská část bez obcí z okresů nenáležících do euroregionu
²⁾ údaje za okresy Libereckého kraje a Liberecký kraj celkem

Publikační činnost skupiny EUREX Statistika v rámci Euroregionu Neisse-Nisa-Nysa

Přehled vydaných publikací

- 2005 - Obyvatelstvo a bydlení v okresech česko-polského pohraničí
- 2004 - Statistická ročenka Euroregionu Neisse-Nisa-Nysa 2003
- 2004 - Euroregiony na česko-německé hranici
- 2004 - Ceny v Euroregionu Neisse-Nisa-Nysa
- 2003 - Ceny a příjmy v Euroregionu Neisse-Nisa-Nysa
- 2003 - Euroregiony na česko-polské hranici
- 2002 - Okresy v Euroregionu Neisse-Nisa-Nysa 2002
- 2000 - Okresy Euroregionu Neisse-Nisa-Nysa
- 2000 - Euroregion Neisse-Nisa-Nysa 2000
- 2000 - Města v Euroregionu Neisse-Nisa-Nysa
- 1999 - Města v Euroregionu Neisse-Nisa-Nysa (Löbau - Varnsdorf)
- 1998 - Ročenka Euroregionu Neisse-Nisa-Nysa 1998
- 1998 - Ročenka české části Euroregionu Nisa
- 1998 - Města v Euroregionu Neisse-Nisa-Nysa (Bautzen - Zgorzelec - Jablonec nad Nisou)
- 1997 - Města v Euroregionu Neisse-Nisa-Nysa (Zittau - Bogatynia - Hrádek nad Nisou)
- 1995 - Města v Euroregionu Neisse-Nisa-Nysa (Görlitz - Jelenia Góra - Liberec)
- 1994 - Euroregion Neisse-Nisa-Nysa - Základní informace

Další údaje můžete nalézt na následujících internetových stránkách:

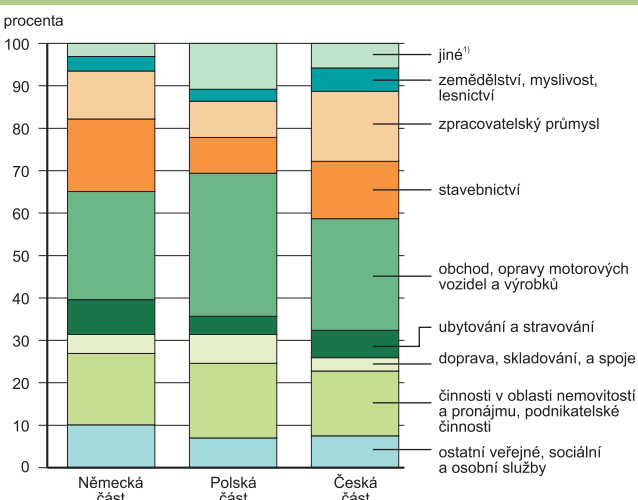
- <http://www.liberec.czso.cz/>
- <http://www.stat.gov.pl/urzedzy/wroc/index.htm>
- <http://www.statistik.sachsen.de/index.htm>

Český statistický úřad, Krajská správa Liberec
Nám. Dr. Ed. Beneše 26
460 01 Liberec 1

Telefon: +420 485 110 223, +420 485 244 333
Fax: +420 485 110 308
E-mail: info@servislibc.czso.cz
Internet: <http://www.liberec.czso.cz/>

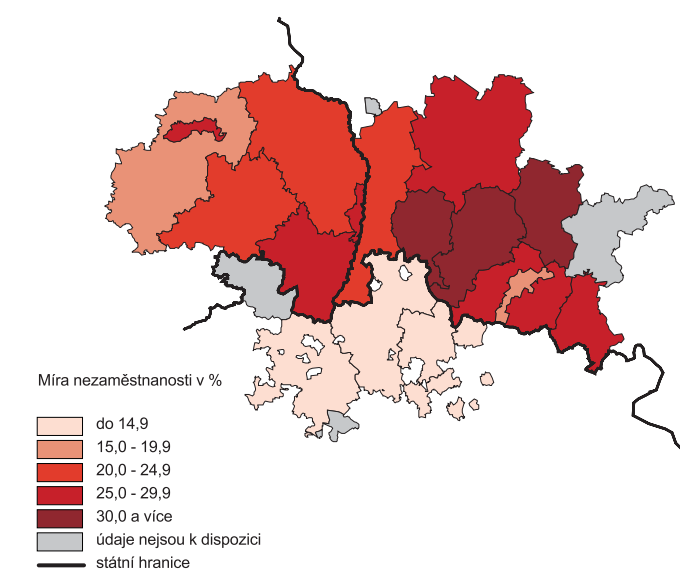
© Český statistický úřad, Krajská správa Liberec
Statistický úřad, Wrocław
Statistický zemský úřad Svobodného státu Sasko v Kamenz

Podnikání podle převažující činnosti v roce 2004



¹⁾ rybolov a chov ryb, dobývání nerostných surovin, výroba a rozvod elektřiny, plynu a vody, peněžnictví a pojišťovnictví, veřejná správa, obrana, sociální pojištění, školství, zdravotnictví

Míra nezaměstnanosti podle okresů v roce 2004



Vybrané ukazatele zdravotnictví v roce 2004

Město na úrovni okresu, euroregion	Lékárny		Nemocnice		Sociální zařízení ¹⁾	
	počet	počet obyvatel na 1 lékárně	počet	lůžka	počet	lůžka
Německá část						
Görlitz, město	18	3 231	2	808	10	685
Hoyerswerda, město	10	4 390	1	624	5	334
Bautzen	31	4 888	1	689	13	1 214
Kamenz	26	5 824	4	672	19	1 324
Löbau-Zittau	31	4 710	3	973	26	1 621
Niederschlesischer Oberlausitzkreis	17	5 788	3	478	10	512
Celkem	133	4 883	14	4 244	83	5 690
Polská část						
Jelenia Góra, město	29	3 022	.	.	2	212
Bolesławiecki	25	3 535	.	.	2	59
Jeleniogórski	15	4 264	.	.	6	408
Kamiennogórski	8	5 850	.	.	2	139
Lubański	11	5 211	.	.	2	136
Lwówecki	7	6 927	.	.	3	240
Zgorzelecki	25	3 808	.	.	5	383
Złotoryjski	8	5 752	.	.	-	-
Celkem²⁾	142	4 109	.	.	24	1 692
Česká část						
Česká Lípa ³⁾	26	4 089	2	585	19	892
Jablonec nad Nisou ³⁾	20	4 397	2	398	23	758
Liberec ³⁾	40	3 963	2	1 128	26	1 235
Semily ³⁾	18	4 154	3	526	28	1 047
ostatní členské obce ⁴⁾	12	4 967	3	331	19	1 244
Celkem	116	4 200	12	2 968	115	5 176
Euroregion						
Celkem	391	4 398	.	.	222	12 558

¹⁾ česká část - údaje za rok 2003
²⁾ včetně obcí z okresů nenáležících do euroregionu
³⁾ údaje za okresy Libereckého kraje
⁴⁾ údaje za členské obce ERN z okresu Děčín a Mladá Boleslav

Péče o děti v roce 2004

V okresech Euroregionu Neisse-Nisa-Nysa poskytovalo v roce 2004 své služby na všech třech stranách hranice celkem 627 mateřských školek. Největší část z nich, 319 zařízení, se nacházela v německé části euroregionu. V české části bylo umístěno 208 zařízení, v polské 100 zařízení. Rozdílný počet těchto zařízení závisí na mnoha faktorech a je způsoben mimo jiné odlišným systémem sociální péče v jednotlivých částech euroregionu. V německé části je tak v mateřských školkách pečováno o 91,2 % všech 3 - 6letých dětí. V české části využívají služby těchto zařízení rodiče 77,3 % dětí ve věku 3 - 6 let a v polské části pouze 40,6 % těchto dětí.

Hromadná ubytovací zařízení, hosté a lůžka v roce 2004

	Celkem	Lůžka	Hosté	Přenocování
Německá část				
Celkem	376	14 209	570 518	1 687 086
z toho:				
hotely	91	4 593	244 021	529 089
penziony	54	975	35 027	92 904
kempy	23	x	45 325	150 195
Polská část				
Celkem	417	23 754	651 421	2 129 554
z toho:				
hotely	65	5 177	242 291	621 672
motely	4	192	17 776	19 909
penziony	39	1 477	27 625	107 942
kempy	6	496	4 443	12 799
Česká část¹⁾				
Celkem	926	39 964	752 473	2 801 647
z toho:				
hotely ²⁾	139	10 571	451 598	1 531 582
penziony ²⁾	373	10 627	90 680	240 818
kempy	26	1 386	90 680	240 818
Euroregion				
Celkem	1 719	77 927	1 974 412	6 618 287

¹⁾ česká část - údaje za Liberecký kraj
²⁾ počet hostů a počet přenocování pro hotely a penziony dohromady

Hosté v hromadných ubytovacích zařízeních podle země původu v roce 2004

	Německá část	Polská část	Česká část ¹⁾
Celkem	525 193²⁾	651 421	752 473
z toho:			
zahraniční hosté	22 105	147 540	250 575
z toho:			
Belgie	755	1 070	3 020
Dánsko	1 066	6 075	10 851
Německo	x	82 284	155 770
Francie	1 095	3 331	2 340
Velká Británie	882	1 143	2 993
Itálie	699	1 217	1 841
Nizozemí	3 361	3 335	30 308
Rakousko	1 532	744	2 853
Polsko	2 321	x	12 955
Rusko	627	23 587	2 310
Švédsko	2 464	738	2 733
Slovensko	.	.	9 020
Česká republika	1 477	1 308	x
ostatní evropské země	554	12 365	3 775
USA	1 088	4 939	1 227
Podíl zahraničních hostů (%)	4,2	22,6	33,3

¹⁾ česká část - údaje za Liberecký kraj
²⁾ německá část - bez kempů

Euroregion Neisse-Nisa-Nysa

Český statistický úřad, Krajská správa Liberec

Statistický úřad, Wrocław

Statistický zemský úřad Svobodného státu Sasko v Kamenz

Euroregion Neisse-Nisa-Nysa v číslech

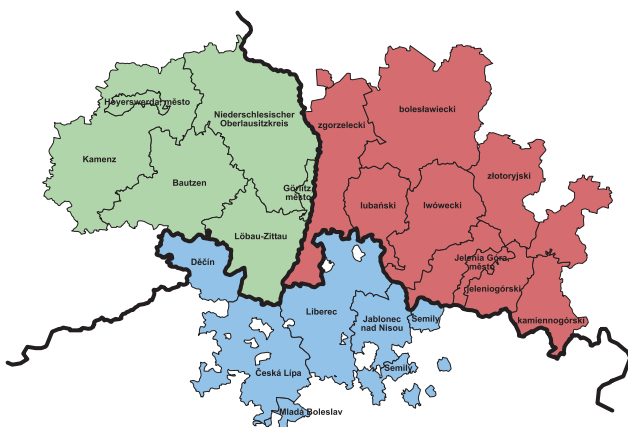


2004

LIBEREC – WROCLAW – KAMENZ

Zdravotnictví, péče o děti a hromadná ubytovací zařízení

Regionální členění podle okresů



	Počet obcí	Počet obyvatel	Rozloha v km ²
Německá část			
Görlitz, město	1	58 154	67
Hoyerswerda, město	1	43 899	95
Bautzen	30	151 520	961
Kamenz	35	151 421	1 335
Löbau-Zittau	34	145 995	699
Niederschlesischer Oberlausitzkreis	29	98 391	1 340
Celkem	130	649 380	4 497
Polská část			
Jelenia Góra, město	1	87 643	109
Bolesławiecki	6	88 378	1 303
Jeleniogórski	9	63 967	628
Kamienogórski	4	46 796	396
Lubański	7	57 317	428
Lwówecki	5	48 491	710
Zgorzelecki	7	95 195	838
Złotoryjski	6	46 016	575
Celkem¹⁾	51	583 441	5 373
Česká část²⁾			
Česká Lípa	32	94 494	795
Jablonec nad Nisou	26	83 939	350
Liberec	52	156 483	890
Semily	16	47 138	250
Děčín	18	54 729	355
Mladá Boleslav	1	4 876	63
Celkem	145	441 659	2 703
Euroregion			
Celkem	326	1 674 480	12 573

1) včetně obcí z okresů nenáležících do euroregionu
2) česká část - údaje za členské obce ERN

Stručná charakteristika Euroregionu Neisse-Nisa-Nysa

Euroregion Neisse-Nisa-Nysa je euroregionem tří hraničních oblastí nacházejících se na území, kde se stýkají hranice České republiky, Spolkové republiky Německo a Polska. Oficiálním dnem vzniku euroregionu je 21. prosinec 1991 – den prvního zasedání rady euroregionu v Žitavě. Území členských obcí a okresů Euroregionu Neisse-Nisa-Nysa zaujímal k 31. 12. 2004 rozlohu 12 573 km² a žilo na něm 1 674 tisíce obyvatel.

Celkový počet členských obcí **české části euroregionu** k 31. 12. 2004 dosáhl 145 obcí. Z těchto obcí se 32 nachází v okrese Česká Lípa, 26 v okrese Jablonec nad Nisou, 52 v okrese Liberec a pouze 16 obcí v okrese Semily. Mezi členy euroregionu se řadí rovněž 18 obcí z okresu Děčín (Šluknovský výběžek) a jedna obec z okresu Mladá Boleslav. Česká část euroregionu zaujímá rozlohu 2 703 km², na které žije 442 tisíc obyvatel. V této části se rozprostírají významná pásma pohorí. Nejvyššími z nich jsou Jizerské hory a Krkonoše, které poskytují spolu s Lužickými horami mnoho příležitostí pro pěší turistiku, cykloturistiku a provozování zimních sportů. Na jihu české části euroregionu se rozprostírá přírodní oblast „Český ráj“, známá svými ojedinělými skalními útvary z pískovce. K nejdůležitějším řekám patří Lužická Nisa, Smědá, Ploučnice a Jizera. Krajinu obohacují také mnohé vodní útvary, obzvláště známé Máchovo jezero. Charakteristické pro tento region jsou vodní nádrže s pitnou vodou (Souš, Josefův Důl, Černá Nisa). Tato oblast je také bohatá na historické památky jako například zámek knížete Valdštejna ve Frýdlantu, barokní kostel v Jablonném v Podještědí, středověké hrady a zámky. V této části euroregionu je rozvinu průmysl sklářský, strojírenský, textilní, stavební, potravinářský.

Polská část euroregionu zahrnuje okresy bolesławiecki, jeleniogórski, kamiennogórski, lubański, lwówecki, zgorzelecki, złotoryjski a město s právy okresu Jelenia Góra. Členy polské části euroregionu je také 43 obcí nacházejících se v členských i nečlenských okresech euroregionu. Polská část euroregionu se rozkládá na území 5 373 km², na kterém žije 583 tisíc obyvatel. V zemi i v zahraničí jsou známa horská a lázeňská střediska: Szklarska Poreba, Karpacz, Jelenia Góra (lázně Cieplice) a Swieradow Zdroj. Tato část euroregionu je obklopena horskými pásmy a je přírodně a krajinně velmi zajímavá. Podél české hranice leží část Sudet s Jizerskými horami, obklopujícími Jeleniohorskou kotlinu, pásmo Krkonoš, Kačavské hory a Janovické rudavy. V Krkonoších leží nejvyšší vrchol euroregionu - Sněžka (1 603 m n.m.). Velmi ptažlivé pro turistiku jsou také překrásné Dolnoslezské lesy na severu a údolí řek Kwis, Kaczawy a Bobru. Na území polské části euroregionu jsou bohaté zdroje minerálních a léčivých vod. Území je významné pro jeho kulturní dědictví, většina měst a městeček pochází z XII. a XV. století. Dávne rezidence, zámky a dvory jsou charakteristické svou vysokou uměleckou hodnotou. Významné místo zaujímají piastovské gotické zámky a sakrální objekty. Velmi důležitou úlohu v hospodářství plní průmysl. Rozmístěno je zde mnoho podniků z odvětví palivo-energetického, důlního, sklářského, stavebního, keramického, textilního, oděvního, metalurgického, strojírenského a elektrotechnického.

Německá část euroregionu se rozkládá na území okresů Svobodného státu Sasko a zahrnuje okresy Bautzen, Kamenz, Löbau-Zittau, Niederschlesischer Oberlausitzkreis a města s právy okresu Görlitz a Hoyerswerda. Rozkládá se na ploše 4 497 km² a žije zde 649 tisíc obyvatel. Region je charakteristický bohatou krajinou - rozlehlými vřesovišti a pojezerními krajinami, lesy a pásmem Žitavských hor, krásnou Hornolužickou pahorkatinou. Nejvyšším vrcholem v německé části euroregionu je Lausche (793 m n.m.). Mezi jiné, turisty oblíbené, vrcholy patří Czorneboh i Görlitzer Landeskrona. Mezi nejdůležitější řeky německé části euroregionu patří Lužická Nisa, Sprewa, Schwarze Elster a Weisse Schops a Schwarze Schops. Zachovaná architektura ve městech Görlitz, Bautzen a Zittau je svým kompaktním charakterem, který se vyskytuje velmi zřídka, unikátním jevem na celém území Německa. Výjimečný charakter mají také homolužické hrázdné stavby, které jsou památkovým komplexem lidové architektury. Region má vyvinutý průmysl důlní (hnědé uhlí), energetický, textilní, Oděvní, strojírenský, sklářský a též zemědělství a zahradnictví.

Vybraná meteorologická data v roce 2004

Meteorologická stanice	Průměrné roční srážky v mm	Průměrná teplota v lednu v °C	Průměrná teplota v červenci v °C
Dresden-Klotzsche	619	-1,8	17,9
Fichtelberg	1 481	-6,8	11,2
Jelenia Góra	631	.	.
Sněžka	1 036	-9,3	8,3
Liberec	789	-3,4	16,9
Česká Lípa	584	-3,7	18,5

Vybrané ukazatele Euroregionu Neisse-Nisa-Nysa v roce 2004

Regionální členění, celková charakteristika euroregionu, vybraná meteorologická data

	Euroregion	Německá část	Polská část ¹⁾	Česká část ²⁾
Rozloha v km ²	13 033	4 497	5 373	3 163
Počet obyvatel k 31.12.	1 660 384	649 380	583 441	427 563
z toho Ženy	852 458	330 859	302 300	219 299
Obyvatelstvo podle věkových skupin v %				
0 - 17 let	18,1	15,0	20,4	19,6
18 - 59 let	59,9	56,0	62,9	62,0
60 let a více	22,0	29,0	16,7	18,4
Hustota zalidnění (obyv. na km ²)	127	144	109	135
Sociální kvóta ³⁾	.	481	552	401
Živě narození na 1 000 obyvatel	8,6	7,3	8,8	10,1
Zemřelí na 1 000 obyvatel	10,5	11,0	10,1	10,2
Sňatky na 1 000 obyvatel	4,4	3,7	4,5	5,3
Přírůstek/úbytek stěhováním na 1 000 obyvatel	-3,3	-7,2	-1,2	-0,3
Byty na 1 000 obyvatel	416	506	342	383 ⁴⁾
Lékařny	379	133	142	104
počet obyvatel na 1 lékárnu	4 381	4 883	4 109	4 111
Lůžka v nemocnicích	.	4 244 ⁵⁾	.	2 637
lůžka na 1 000 obyvatel	.	6,5	.	6,2
Lékaři (bez stomatologů)	3 885	1 682	981 ⁶⁾	1 222
lékaři na 1 000 obyvatel	2,3	2,6	1,7	2,9
Knihovny	546	130	172	244
Kina	63	24	14	25
Divadla	16	3	4	9
Počet ekonomických subjektů	180 384	18 589 ⁷⁾	53 588	108 207 ⁸⁾
Počet uchazečů o zaměstnání	142 142	70 804	51 039	20 299
Žáci ve školním roce 2004/2005 (včetně žáků středních škol)	172 700	78 457	94 243	61 420 ⁹⁾
Studenti vysokých škol	.	106 552	.	7 633
Stav dobytka				
skot	167 913	98 282	31 580	38 051
prasata	232 808	108 501	81 141	43 166
Zemědělská půda (ha)	591 554	186 830	264 042	140 682
z toho osevní plocha				
obilí (ha)	110 493	84 543	103 663 ¹⁰⁾	25 950
brambory (ha)	1 658	1 217	6 570 ¹⁰⁾	441
řepka (ha)	27 823	22 620	11 166 ¹⁰⁾	5 203


1) včetně obcí z okresů nenáležících do euroregionu
2) česká část - údaje za Liberecký kraj
3) podíl obyvatel ve věku 0 - 14 let a nad 65 let na 1 000 obyvatel ve věku 15 - 64 let
4) údaj o počtu bytů na 1 000 obyvatel je za rok 2001 (SLDB 2001)
5) průměrný počet lůžek v roce
6) bez zastoupených lékařů
7) údaje za rok 2003
8) ekonomické subjekty s přiděleným IČO
9) žáci základních škol, studenti SOU, gymnázia a denní studenti SOŠ
10) zemědělský census 2002

Obyvatelstvo podle věkových skupin v roce 2004

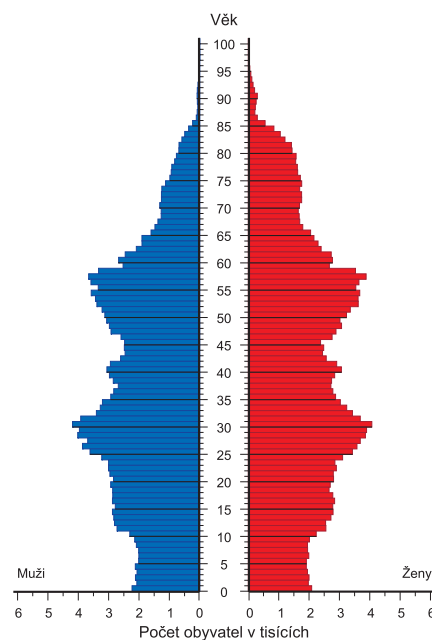
Město na úrovni okresu, okres, euroregion	Celkem	v tom ve věkové skupině v %			
		0 -17	18 - 44	45 - 59	60 a více
Německá část					
Görlitz, město	58 154	14,1	34,1	19,1	32,7
Hoyerswerda, město	43 899	13,4	32,6	20,9	33,1
Bautzen	151 520	15,3	36,0	21,0	27,7
Kamenz	151 421	15,9	37,1	20,2	26,8
Löbau-Zittau	145 995	14,4	33,8	20,5	31,3
Niederschlesischer Oberlausitzkreis	98 391	15,4	35,6	22,1	26,9
Celkem	649 380	15,0	35,3	20,7	29,0
Polská část					
Jelenia Góra, město	87 643	16,7	37,8	25,7	19,8
Bolesławiecki	88 378	22,0	39,9	22,3	15,7
Jeleniogórski	63 967	19,6	38,5	25,4	16,5
Kamienogórski	46 796	20,8	39,2	22,8	17,3
Lubański	57 317	21,2	38,4	23,9	16,4
Lwówecki	48 491	21,9	38,2	23,2	16,6
Zgorzelecki	95 195	20,6	39,7	23,4	16,3
Złotoryjski	46 016	21,5	40,2	23,4	14,9
Celkem¹⁾	583 441	20,4	39,1	23,8	16,7
Česká část					
Česká Lípa ²⁾	106 324	20,9	41,2	22,4	15,5
Jablonec nad Nisou ²⁾	87 934	19,0	39,0	23,0	19,0
Liberec ²⁾	158 535	19,2	39,1	22,7	18,9
Semily ²⁾	74 770	19,3	38,5	21,4	20,9
Ostatní členské obce ³⁾	59 605	20,6	39,4	22,7	17,3
Celkem	487 168	19,7	39,5	22,5	18,3
Euroregion					
Celkem	1 719 989	18,2	37,8	22,3	21,8

1) včetně obcí z okresů nenáležících do euroregionu
2) údaje za okresy Libereckého kraje
3) údaje za členské obce ERN z okresu Děčín a Mladá Boleslav

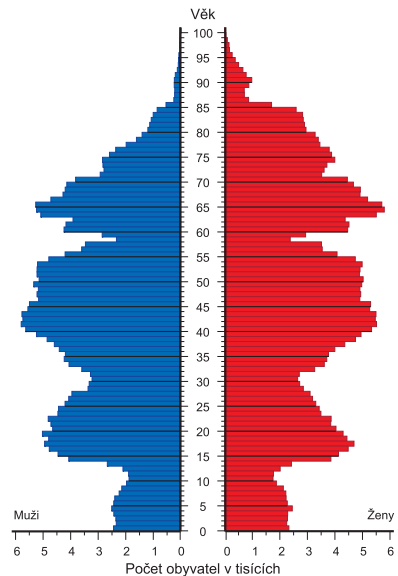
Obyvatelstvo v polské části euroregionu podle věku a pohlaví v roce 2004



Obyvatelstvo v české části euroregionu podle věku a pohlaví v roce 2004



Obyvatelstvo v německé části euroregionu podle věku a pohlaví v roce 2004



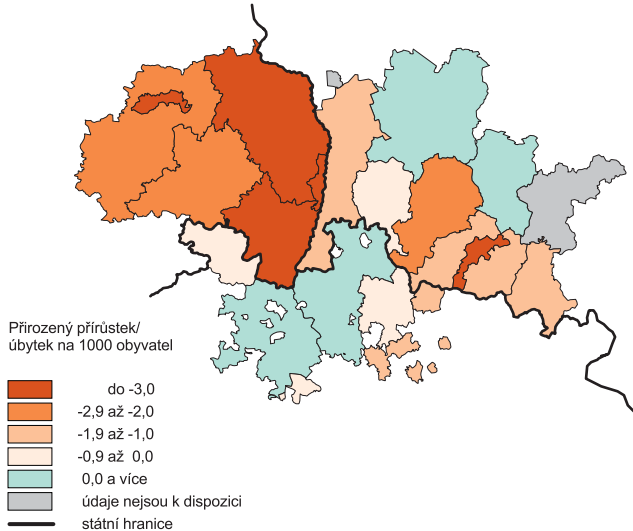
Vybrané ukazatele, počet a věkové složení obyvatel

Přirozený přírůstek a úbytek obyvatelstva v roce 2004

Město na úrovni okresu, okres, euroregion	Živě narození		Zemřelí		Přirozený přírůstek / úbytek	
	absolutně	na 1 000 obyvatel	absolutně	na 1 000 obyvatel	absolutně	na 1 000 obyvatel
Německá část						
Görlitz, město	441	7,5	706	12,1	-265	-4,5
Hoyerswerda, město	243	5,4	485	10,9	-242	-5,4
Bautzen	1 206	7,9	1 542	10,1	-336	-2,2
Kamenz	1 148	7,5	1 507	9,9	-359	-2,4
Löbau-Zittau	1 047	7,1	1 884	12,8	-837	-5,7
Niederschlesischer Oberlausitzkreis	681	6,8	1 056	10,6	-375	-3,8
Celkem	4 766	7,3	7 180	11,0	-2 414	-3,7
Polská část						
Jelenia Góra, město	631	7,2	951	10,8	-320	-3,6
Bolesławiecki	810	9,1	780	8,8	30	0,3
Jeleniogórski	590	9,2	687	10,8	-97	-1,5
Kamienogórski	408	8,6	499	10,5	-91	-1,9
Lubański	543	9,4	588	10,1	-45	-0,8
Lwówecki	427	8,8	563	11,6	-136	-2,8
Zgorzelecki	862	9,0	988	10,3	-126	-1,3
Złotoryjski	426	9,2	405	8,7	21	0,5
Celkem¹⁾	5 154	8,8	5 943	10,1	-789	-1,3
Česká část						
Česká Lípa ²⁾	1 100	10,4	996	9,4	104	1,0
Jablonec nad Nisou ²⁾	874	9,9	948	10,8	-74	-0,8
Liberec ²⁾	1 636	10,3	1 563	9,9	73	0,5
Semily ²⁾	702	9,4	842	11,2	-140	-1,9
ostatní členské obce ³⁾	597	10,0	641	10,8	-44	-0,7
Celkem	4 909	10,1	4 990	10,2	-81	-0,2
Euroregion						
Celkem	14 829	8,6	18 113	10,5	-3 284	-2,0

1) včetně obcí z okresů nenáležících do euroregionu
2) údaje za okresy Libereckého kraje
3) údaje za členské obce ERN z okresu Děčín a Mladá Boleslav

Přirozený přírůstek / úbytek na 1 000 obyvatel podle okresů v roce 2004



Obyvatelstvo, přirozený přírůstek a úbytek obyvatelstva