


ÚZEMÍ



Víte, že...

Česká republika se řadí rozlohou na 21. příčku v pořadí evropských států, ale počtem obyvatel je na 12. místě? Má 14 krajů, 76 okresů a 6 249 obcí. Ve městech žije 70 % obyvatel. Největší zalidnění je v Praze, kde žije v průměru 2 350 lidí na jednom km². V ČR je 22 měst s více než 50 tisíci obyvateli a 131 měst s více než 10 tisíci obyvatel. Nejmenší obcí je Vlkov v okrese České Budějovice. Žije v něm 21 obyvatel. Nejnižše položeným sídlem je Hřensko v okrese Děčín. Leží ve výšce 130 m nad mořem. Vzdušná vzdálenost mezi nejzápadnějším a nejvýchodnějším bodem na území ČR je 493 km. Česká republika je opravdu srdcem Evropy – jejím územím probíhá rozvodí tří moří, Severního, Baltského a Černého a také rozhraní dvou horských soustav odlišného geologického stáří. Třetinu rozlohy země tvoří lesy.

Není-li uvedeno jinak, všechna data se týkají roku 2003.

Česká republika je vnitrozemským státem ležícím uprostřed mírného pásu severní polokoule ve střední části Evropy. Svou rozlohou 78 866 km² patří mezi menší evropské země (21. místo), počtem obyvatel 10 211 455 se však řadí na 12. místo. Hustotou zalidnění tak obsazuje 13. místo v Evropě, když na 1 km² žije 129 obyvatel. Nejdelší státní hranici má ČR s Německem (810,3 km). Sousedí však také s Polskem (761,8 km), Rakouskem (466,3 km) a Slovenskem (251,8 km).

Od roku 2000 platí v České republice nové územní uspořádání. Okresy jsou seskupeny do 14 krajů vč. Hlavního města Prahy jako samostatného kraje. Koncem roku 2002 ukončily činnost okresní úřady a významná část jejich kompetencí byla přenesena na 205 obcí s rozšířenou působností.

Územím České republiky prochází hlavní evropské rozvodí oddělující povodí Severního, Baltského a Černého moře. Rozvodním uzlem těchto tří moří je Králický Sněžník (1 423 m n. m.). Hlavní říční osy jsou v Čechách Labe (370 km) s Vltavou (433 km), na Moravě především Morava (246 km) s Dyjí (306 km) a na severu Moravy a ve Slezsku Odra (135 km) s Opavou (131 km).

Z geografického hlediska se Česká republika nachází na rozhraní dvou různých horských soustav, lišících se od sebe stářím i geologickým a geomorfologickým vývojem. Západní a střední část země vyplňuje Česká vsočina vytvořená koncem prvohor a mající převážně ráz pahorkatin a středohor (Šumava, Český les, Krušné hory, Krkonoše, Orlické hory, Jeseníky). Na východě pak zasahují do České republiky Západní Karpaty, které nabyly své nynější podoby v třetihorách (Beskydy). Rozhraní mezi oběma horskými systémy vyplňuje pásmo úvalů.

Podnebí České republiky se vyznačuje vzájemným pronikáním a míšením oceánských a kontinentálních vlivů. Je charakterizováno západním prouděním s převahou západních větrů, intenzivní cyklonální činností způsobující časté střídání vzduchových hmot a poměrně hojnými srážkami. Přímořský vliv se projevuje hlavně v Čechách, naproti tomu na Moravě a ve Slezsku je více kontinentálních podnebních vlivů. Značný dopad na podnebí České republiky má její nadmořská výška a reliéf. Přes dvě třetiny území (52 817 km²) leží v nadmořské výšce do 500 m, necelá třetina (25 222 km²) se nachází ve výšce od 500 m do 1 000 m a jen jedno procento rozlohy České republiky (827 km²) leží výše než 1 000 m nad mořem.

Také rostliny a živočichové vyskytující se na území ČR svědčí o vzájemném prolínání směrů, jimiž se šířila evropská fauna a flora. Lesy, převážně jehličnaté, zaujmají 33 % celkové rozlohy České republiky. Pro půdní pokryv je charakteristická značná variabilita, a to jak pokud jde o zrnitostní složení půd, tak i zastoupení jednotlivých půdních typů. Nejrozšířenější jsou v ČR hnědé půdy (tzv. kambizemě).

Kraje - vyšší územní samosprávné celky České republiky

Od 1. ledna 2000 byla Česká republika na základě ústavního zákona č. 347/97 Sb. ze dne 3. prosince 1997 o vytvoření vyšších územních samosprávných celků, rozdělena na 14 krajů se 76 okresy a 15 obvody Prahy.

NEJ... V ROCE 2003

Nejvýše položený bod	Sněžka	1 602 m n. m.	pohoří Krkonoše
Nejniže položený bod	výtok Labe u Hřenska	115 m n. m.	okres Děčín
Největší přehradní nádrž	Lipno	4 870 ha	okresy Český Krumlov a Prachatice
Největší rybník	Rožmberk	489 ha	okres Jindřichův Hradec
- max. hloubka		6,2 m	
Největší jezero	Černé jezero	18,4 ha	okres Klatovy
- max. hloubka		39,8 m	
Nejdelší řeka	Vltava	433 km	
Největší plocha povodí	Labe	51 103,9 km ²	
Nejteplejší minerální pramen	Vřídlo	72 °C	Karlovy Vary
Nejhlubší propast	Hranická propast	- 244,5 m	okres Přerov
Největší národní park	Šumava	685,2 km ²	pohoří Šumava
Největší chráněná krajinná oblast	Beskydy	1 160 km ²	pohoří Beskydy
Nejvýše položené sídlo	Filipova Huť	1 093 m n. m.	okres Klatovy
Nejniže položené sídlo	Hřensko	130 m n. m.	okres Děčín
Největší obec	Praha	1 165 581 obyvatel	hlavní město
Nejmenší obec	Vlkov	21 obyvatel	okres České Budějovice

Poloha území České republiky

Mezní souřadnice	Jižní	Severní	Západní	Východní
Poloha krajně odlehlých bodů	48° 33' 09" s. š.	51° 03' 22" s. š.	12° 05' 33" v. d.	18° 51' 40" v. d.
Okres	Český Krumlov	Děčín	Cheb	Frydek-Místek
Obec	Vyšší Brod	Lobendava	Krásná	Bukovec

Popis průběhu spojnic krajních bodů ČR:

Spojnice nejsevernějšího bodu s nejižnějším bodem:

Spojnice od severu k jihu přibližně probíhá východním okrajem Benešova nad Ploučnicí, východním okrajem Kralup nad Vltavou, 4 km na východ od Mnišku pod Brdy, 2,5 km na západ od Milevska, 3,5 km na východ od kóty 1 083 Kleť a 1,7 km na východ od Vyššího Brodu.

Spojnice nejzápadnějšího bodu s nejvýchodnějším bodem:

Spojnice od západu k východu přibližně probíhá 1,5 km na sever od Lokte, 2 km severně od Petrohradu, jižním okrajem Unhoště, 0,5 km na jih od Kouřimi, 2 km na jih od Heřmanova Městce, 1,3 km jižně od Litomyšle, 1,2 km na sever od Mohelnice, 1,5 km na sever od Oder, jižním okrajem Příboru a 1 km na jih od Morávky.

Maximální vzdušné vzdálenosti území České republiky

Spojnice nejsevernějšího a nejižnějšého bodu	278 km
Spojnice nejzápadnějšího a nejvýchodnějšího bodu	493 km
Spojnice maximálně odlehlých bodů	493 km
Maximální délka ve směru poledníku	276 km
Maximální délka ve směru rovnoběžky	452 km



ÚZEMÍ

Od roku 2000 má Česká republika nové územní uspořádání. Okresy jsou seskupeny do 14 krajů včetně Hlavního města Prahy, které je samostatným krajem. Se změnou nových názvů, odvozených od jména "hlavního města" kraje, se neztotožnili Jihočeši a také obyvatelé Jižní Moravy, kteří požádali během prvního roku nového samosprávného uspořádání o změnu na původní název. K úpravě došlo také u dvou dalších krajů – na kraj Moravskoslezský a kraj Vysočina.

Kraje a okresy České republiky k 1. 1. 2000



! Tzv. obce s rozšířenou působností (užívá se pro ně zkratka ORP) od 1. 1. 2003 nahrazují činnost bývalých okresních úřadů. V naší republice je jich celkem 205.

do 31. 12. 1999	
Hl. m. Praha	Praha
Středočeský	StČ
Jihočeský	JČ
Západočeský	ZČ
Severočeský	SeČ
Východočeský	VČ
Jihomoravský	JM
Severomoravský	SM

Během roku 2000 došlo ke změně názvů 4 nově vzniklých krajů:	
Budějovický	Jihočeský
Jihlavský	Vysočina
Brněnský	Jihomoravský
Ostravský	Moravskoslezský

od 1. 1. 2000	
Hl. m. Praha	PHA
Středočeský	STČ
Jihočeský	JHČ
Plzeňský	PLK
Karlovarský	KVK
Ústecký	ULK
Liberecký	LBK
Královéhradecký	HKK
Pardubický	PAK
Vysočina	VYS
Jihomoravský	JHM
Olomoucký	OLK
Zlínský	ZLK
Moravskoslezský	MSK



**Rozloha území ČR podle okresů, počet obyvatel, hustota obyvatelstva na 1 km²
a počet obcí k 31. 12. 2003**

Území, kraj, okres	Rozloha (km ²)	Počet obyvatel	v tom		Průměrný věk	Hustota obyvatelstva na 1 km ²	Počet obcí
			muži	ženy			
Česká republika	78 866	10 211 455	4 974 740	5 236 715	39,5	129	6 249
Hlavní město Praha	496	1 165 581	555 482	610 099	41,6	2 350	1
Středočeský kraj	11 013	1 135 795	556 017	579 778	39,7	103	1 146
Benešov	1 523	93 392	46 011	47 381	39,7	61	115
Beroun	662	76 773	37 752	39 021	39,9	116	85
Kladno	691	150 536	73 320	77 216	39,8	218	100
Kolín	846	95 786	46 750	49 036	40,2	113	100
Kutná Hora	917	73 452	36 112	37 340	40,1	80	88
Mělník	712	95 315	46 642	48 673	39,2	134	70
Mladá Boleslav	1 058	114 664	56 436	58 228	39,4	108	123
Nymburk	876	85 408	41 569	43 839	39,9	97	90
Praha-východ	584	100 265	48 853	51 412	39,6	172	91
Praha-západ	586	88 896	43 454	45 442	39,2	152	80
Příbram	1 628	107 037	52 502	54 535	39,4	66	120
Rakovník	930	54 271	26 616	27 655	39,7	58	84
Jihočeský kraj	10 057	625 541	307 252	318 289	39,3	62	623
České Budějovice	1 626	179 043	87 580	91 463	39,3	110	107
Český Krumlov	1 615	59 941	29 891	30 050	37,5	37	46
Jindřichův Hradec	1 944	92 761	45 485	47 276	39,1	48	106
Písek	1 138	70 347	34 357	35 990	40,2	62	76
Prachatice	1 375	51 477	25 640	25 837	38,2	37	65
Strakonice	1 032	69 584	34 112	35 472	39,8	67	112
Tábor	1 327	102 388	50 187	52 201	39,9	77	111
Plzeňský kraj	7 562	550 113	269 342	280 771	40,0	73	501
Domažlice	1 140	58 901	29 070	29 831	39,1	52	86
Klatovy	1 940	87 573	42 962	44 611	40,0	45	95
Plzeň-město	138	164 180	78 966	85 214	41,2	1 190	1
Plzeň-jih	1 076	68 536	33 976	34 560	40,1	64	99
Plzeň-sever	1 314	73 774	36 375	37 399	39,2	56	101
Rokycany	575	45 576	22 371	23 205	40,4	79	68
Tachov	1 379	51 573	25 622	25 951	37,4	37	51
Karlovarský kraj	3 315	304 249	148 935	155 314	38,5	92	132
Cheb	933	89 603	43 713	45 890	38,6	96	39
Karlovy Vary	1 628	121 212	58 979	62 233	39,4	74	55
Sokolov	754	93 434	46 243	47 191	37,4	124	38
Ústecký kraj	5 334	820 868	402 019	418 849	38,5	154	354
Děčín	909	133 734	65 698	68 036	38,6	147	52
Chomutov	935	124 856	61 369	63 487	37,5	134	44
Litoměřice	1 032	114 953	56 684	58 269	39,3	111	105
Louny	1 118	85 897	42 262	43 635	38,5	77	70
Most	467	116 731	57 044	59 687	38,3	250	26
Teplice	469	127 103	61 922	65 181	38,8	271	34
Ústí nad Labem	404	117 594	57 040	60 554	38,6	291	23

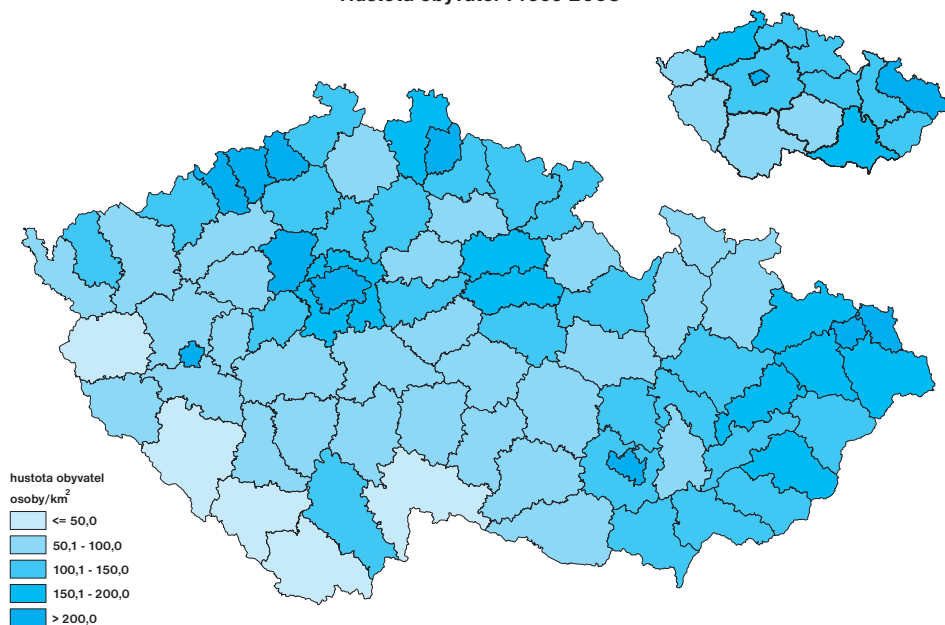
ÚZEMÍ

Rozloha území ČR podle okresů, počet obyvatel, hustota obyvatelstva na 1 km² a počet obcí k 31. 12. 2003

dokončení

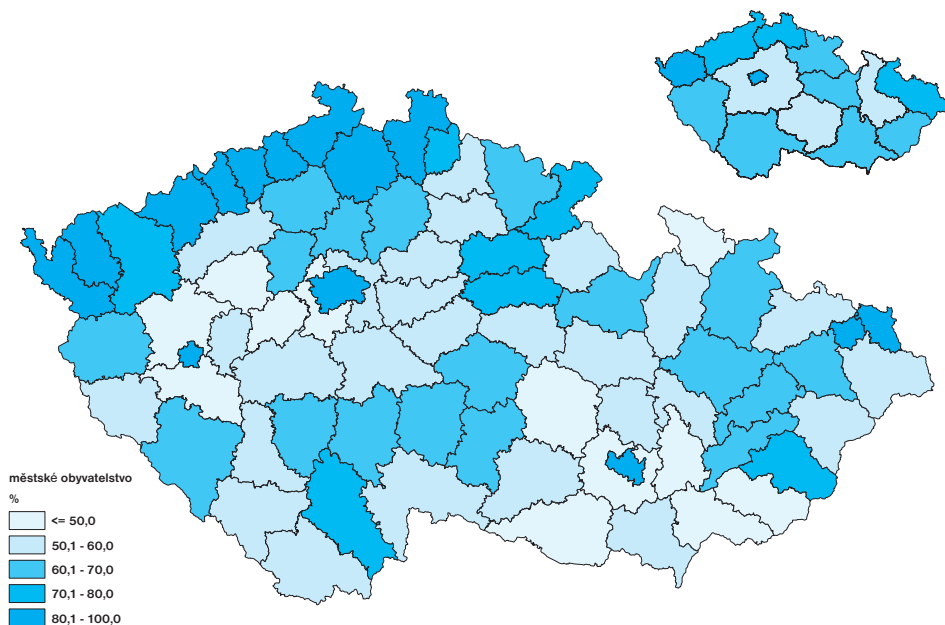
Území, kraj, okres	Rozloha (km ²)	Počet obyvatel	v tom		Průměrný věk	Hustota obyvatelstva na 1 km ²	Počet obcí
			muži	ženy			
Liberecký kraj	3 163	427 722	208 216	219 506	38,9	135	216
Česká Lípa	1 137	106 101	52 127	53 974	37,2	93	60
Jablonec nad Nisou	402	88 054	42 547	45 507	39,4	219	34
Liberec	925	158 526	76 781	81 745	39,3	171	57
Semily	699	75 041	36 761	38 280	39,8	107	65
Královéhradecký kraj	4 758	547 563	266 478	281 085	39,8	115	448
Hradec Králové	875	159 284	76 881	82 403	40,6	182	101
Jičín	887	77 066	37 734	39 332	40,1	87	111
Náchod	851	112 423	54 674	57 749	39,5	132	78
Rychnov nad Kněžnou	998	79 010	38 709	40 301	39,2	79	83
Trutnov	1 147	119 780	58 480	61 300	39,4	104	75
Pardubický kraj	4 519	505 486	247 407	258 079	39,3	112	452
Chrudim	1 030	104 707	51 473	53 234	39,3	102	113
Pardubice	889	159 910	77 475	82 435	40,4	180	115
Svitavy	1 335	102 106	50 313	51 793	38,6	76	113
Ústí nad Orlicí	1 265	138 763	68 146	70 617	38,5	110	111
Vysočina	6 926	517 511	255 821	261 690	38,9	75	729
Havlíčkův Brod	1 265	94 906	46 979	47 927	39,4	75	120
Jihlava	1 180	108 333	53 365	54 968	39,1	92	121
Pelhřimov	1 290	72 531	35 849	36 682	39,9	56	120
Třebíč	1 519	116 855	57 613	59 242	38,6	77	173
Žďár nad Sázavou	1 672	124 886	62 015	62 871	38,2	75	195
Jihomoravský kraj	7 065	1 122 570	544 425	578 145	39,8	159	647
Blansko	942	107 636	52 763	54 873	39,4	114	130
Brno-město	230	369 559	175 255	194 304	41,1	1 607	1
Brno-venkov	1 108	163 253	80 133	83 120	39,6	147	137
Břeclav	1 173	123 073	60 183	62 890	38,8	105	69
Hodonín	1 086	158 084	77 436	80 648	39,0	146	81
Vyškov	889	86 851	42 615	44 236	39,2	98	81
Znojmo	1 637	114 114	56 040	58 074	38,6	70	148
Olomoucký kraj	5 160	636 313	309 501	326 812	39,3	123	394
Jeseník	719	42 148	20 845	21 303	38,3	59	24
Olomouc	1 510	224 333	108 401	115 932	39,4	149	92
Prostějov	770	109 439	53 020	56 419	39,7	142	96
Přerov	845	134 599	65 435	69 164	39,3	159	104
Šumperk	1 316	125 794	61 800	63 994	38,9	96	78
Zlínský kraj	3 963	591 866	288 349	303 517	39,3	149	304
Kroměříž	799	107 883	52 455	55 428	39,4	135	80
Uherské Hradiště	991	144 010	70 330	73 680	39,3	145	78
Vsetín	1 143	146 127	71 505	74 622	38,8	128	59
Zlín	1 030	193 846	94 059	99 787	39,6	188	87
Moravskoslezský kraj	5 535	1 260 277	615 496	644 781	38,8	228	302
Bruntál	1 657	104 107	51 245	52 862	37,9	63	71
Frydek-Místek	1 273	226 863	111 079	115 784	38,9	178	77
Karviná	347	276 323	135 946	140 377	38,8	796	16
Nový Jičín	918	159 323	78 047	81 276	38,1	174	57
Opava	1 126	180 573	88 093	92 480	38,8	160	80
Ostrava - město	214	313 088	151 086	162 002	39,3	1 463	1

Hustota obyvatel v roce 2003



Nejvíce zalidněná jsou kromě Prahy území na severu Moravy a severních Čech, nejméně Šumava a vůbec jihozápadní hranice České republiky. Proč je tomu právě tak? S odpověďmi pomohou znalosti historie, a to té docela nedávně, z minulého století.

Podíl městského obyvatelstva v roce 2003



ÚZEMÍ

Koncem roku 2003 měla Praha 1 165 581 obyvatel. Ani kdybychom sečetli další čtyři města s více než sto tisíci obyvateli, nedostali bychom se na počet lidí žijících v Praze. Navíc „zbytek“ ostatních českých měst uvedených v tabulce (ta s více než 20 tisíci obyvatel) dá v úhrnu zhruba jen dvě další „Prahy“... Je tedy postavení Prahy pokud jde o podíl na počtu obyvatel opravdu tak výlučné? Vůbec ne. Například v Budapešti žije přes 1,708 mil. lidí a Maďarsko má přitom zhruba stejně obyvatel jako Česká republika. To znamená, že v Budapešti žije 26,6% Maďarů, kdežto v Praze jen 15,4% Čechů... Další podobná srovnání můžete provést sami za pomoci tabulky o městském obyvatelstvu v kapitole ČR a svět.

Města České republiky nad 20 000 obyvatel k 31. 12. 2003

Pořadí	Město	Počet obyvatel	Pořadí	Město	Počet obyvatel
1.	Praha	1 165 581	33.	Orlová	34 282
2.	Brno	369 559	34.	Cheb	33 242
3.	Ostrava	313 088	35.	Trutnov	31 398
4.	Plzeň	164 180	36.	Písek	29 774
5.	Olomouc	101 268	37.	Kolín	29 690
6.	Liberec	97 770	38.	Kroměříž	29 126
7.	České Budějovice	95 245	39.	Šumperk	28 768
8.	Hradec Králové	95 195	40.	Vsetín	28 575
9.	Ústí nad Labem	94 105	41.	Valašské Meziříčí	27 481
10.	Pardubice	88 741	42.	Litvínov	27 022
11.	Havířov	84 914	43.	Nový Jičín	26 547
12.	Zlín	79 177	44.	Uherské Hradiště	26 421
13.	Kladno	70 003	45.	Hodonín	26 345
14.	Most	67 905	46.	Český Těšín	26 159
15.	Karviná	63 677	47.	Břeclav	25 789
16.	Frýdek-Místek	60 290	48.	Krnov	25 547
17.	Opava	60 252	49.	Sokolov	24 901
18.	Děčín	52 058	50.	Litoměřice	24 489
19.	Karlovy Vary	51 807	51.	Havlíčkův Brod	24 356
20.	Teplice	51 223	52.	Žďár nad Sázavou	24 030
21.	Chomutov	50 251	53.	Chrudim	23 630
22.	Jihlava	50 100	54.	Strakonice	23 545
23.	Prostějov	47 374	55.	Kopřivnice	23 424
24.	Přerov	47 311	56.	Bohumín	23 075
25.	Jablonec nad Nisou	44 878	57.	Klatovy	22 872
26.	Mladá Boleslav	43 684	58.	Jindřichův Hradec	22 812
27.	Česká Lipa	38 841	59.	Vyškov	22 265
28.	Třebíč	38 785	60.	Kutná Hora	21 280
29.	Třinec	38 415	61.	Náchod	21 263
30.	Tábor	36 264	62.	Jirkov	21 056
31.	Znojmo	35 280	63.	Blansko	20 384
32.	Příbram	35 251			



Velikostní skupiny obcí k 31. 12. 2003

	Obce		Obyvatelstvo	
	počet	struktura (%)	počet	struktura (%)
Obce celkem	6 249	100,00	10 211 455	100,00
z toho města	526	8,42	7 179 252	70,31
Obce s počtem obyvatel				
do 199	1 642	26,28	201 862	1,98
od 200 do 499	2 018	32,29	655 426	6,42
od 500 do 999	1 291	20,66	900 139	8,81
od 1 000 do 1 999	664	10,63	918 935	9,00
od 2 000 do 4 999	370	5,92	1 133 479	11,10
od 5 000 do 9 999	133	2,13	911 787	8,93
od 10 000 do 19 999	68	1,09	957 807	9,38
od 20 000 do 49 999	41	0,66	1 205 631	11,81
od 50 000 do 99 999	17	0,27	1 212 713	11,88
nad 100 000	5	0,08	2 113 676	20,70



Městské obyvatelstvo podle krajů k 31. 12. 2003

Území	Obce celkem	z toho města		Obyvatelstvo	z toho městské	
		počet	podíl (%)		počet	podíl (%)
Česká republika	6 249	526	8,42	10 211 455	7 179 252	70,31
kraj:						
Hlavní město Praha	1	1	100,00	1 165 581	1 165 581	100,00
Středočeský	1 146	73	6,37	1 135 795	618 477	54,45
Jihočeský	623	45	7,22	625 541	401 366	64,16
Plzeňský	501	46	9,18	550 113	368 208	66,93
Karlovarský	132	28	21,21	304 249	246 219	80,93
Ústecký	354	46	12,99	820 868	652 433	79,48
Liberecký	216	36	16,67	427 722	333 724	78,02
Královéhradecký	448	43	9,60	547 563	373 451	68,20
Pardubický	452	32	7,08	505 486	310 037	61,33
Vysočina	729	33	4,53	517 511	299 012	57,78
Jihomoravský	647	47	7,26	1 122 570	711 625	63,39
Olomoucký	394	26	6,60	636 313	367 224	57,71
Zlínský	304	30	9,87	591 866	363 043	61,34
Moravskoslezský	302	40	13,25	1 260 277	968 852	76,88

Pětina obyvatel České republiky má jako své trvalé bydliště Prahu, Brno, Ostravu, Plzeň nebo Olomouc, protože v obcích nad 100 tis. obyvatel žije u nás přes 2,1 mil. lidí. Největší podíl městského obyvatelstva má kraj Karlovarský, Ústecký a Liberecký, kde žije mimo města jen něco okolo 20% tamějších obyvatel. Naproti tomu nejmenší podíl městského obyvatelstva má Středočeský kraj. Avšak pozor na procentní podíly – i když procento městského obyvatelstva v poměru k venkovskému je zdaleka nejvyšší na Karlovarsku a Ústecku, počet obyvatel měst v obou krajích nedá v úhrnu dohromady ani počet městských obyvatel Moravskoslezského kraje. Ten je z tohoto pohledu největší, protože ve městech zde žije téměř tři čtvrtě milionu lidí.

ÚZEMÍ

Správní obvody obcí s rozšířenou působností (ORP) k 31. 12. 2003

Kraj, správní obvod ORP	Počet obcí	Rozloha (km ²)	Počet obyvatel	Kraj, správní obvod ORP	Počet obcí	Rozloha (km ²)	Počet obyvatel
Středočeský kraj				Horšovský Týn	18	289	13 495
Benešov	51	690	53 180	Klatovy	44	906	50 268
Beroun	48	416	50 082	Kralovice	44	659	21 896
Brandýs n.L.-St.Boleslav	58	378	67 456	Nepomuk	26	309	11 229
Čáslav	37	274	24 523	Nýřany	54	628	48 014
Černošice	79	581	88 190	Plzeň	15	261	179 330
Český Brod	24	184	16 683	Přeštice	30	271	20 032
Dobříš	24	318	18 921	Rokycany	68	575	45 576
Hořovice	37	246	26 691	Stod	24	259	21 241
Kladno	48	351	114 859	Stříbro	24	431	16 631
Kolín	69	584	74 365	Sušice	30	781	24 969
Kralupy nad Vltavou	18	131	26 852	Tachov	27	948	34 942
Kutná Hora	51	643	48 929	Karlovarský kraj			
Lysá nad Labem	9	121	17 198	Aš	5	144	17 274
Mělník	39	457	40 283	Cheb	21	497	50 539
Mladá Boleslav	98	810	98 289	Karlovy Vary	40	1 196	89 180
Mnichovo Hradiště	22	213	15 214	Kraslice	8	265	14 050
Neratovice	12	113	28 140	Mariánské Lázně	14	405	24 824
Nymburk	39	355	36 622	Ostrov	14	319	28 998
Poděbrady	35	349	28 609	Sokolov	30	489	79 384
Příbram	75	925	68 955	Ústecký kraj			
Rakovník	83	896	52 612	Bílina	8	124	20 490
Říčany	52	377	42 412	Děčín	34	554	79 127
Sedlčany	22	449	22 034	Chomutov	25	486	81 027
Slaný	52	369	36 935	Kadaň	19	449	43 829
Vlašim	49	496	25 853	Litoměřice	40	470	57 801
Votice	15	289	11 908	Litvínov	11	236	39 976
Jihočeský kraj				Louny	41	473	42 825
Blatná	26	279	13 621	Lovosice	32	262	26 674
České Budějovice	79	924	148 028	Most	15	231	76 755
Český Krumlov	31	1 130	40 836	Podbořany	11	338	15 835
Dačice	23	472	20 191	Roudnice nad Labem	33	300	30 478
Jindřichův Hradec	58	933	47 310	Rumburk	12	266	34 018
Kaplice	15	485	19 105	Teplice	26	346	106 613
Milevsko	26	385	19 079	Ústí nad Labem	23	404	117 594
Písek	49	742	51 040	Varnsdorf	6	89	20 589
Prachatice	44	840	33 800	Žatec	18	307	27 237
Soběslav	31	324	22 012	Liberecký kraj			
Strakonice	69	574	44 908	Česká Lípa	41	862	76 236
Tábor	79	1 002	80 321	Frydlant	18	349	24 313
Trhové Sviny	16	452	17 505	Jablonec nad Nisou	11	142	53 126
Třeboň	25	539	25 260	Jilemnice	21	279	22 980
Týn nad Vltavou	14	262	13 793	Liberec	29	588	133 546
Vimperk	21	535	17 677	Nový Bor	16	201	25 910
Vodňany	17	179	11 055	Semily	22	230	26 624
Plzeňský kraj				Tanvald	10	191	21 874
Blovice	19	223	11 022	Turnov	37	247	31 113
Domažlice	58	763	39 228	Železný Brod	11	74	12 000
Horažďovice	20	259	12 240				

Správní obvody obcí s rozšířenou působností (ORP) k 31. 12. 2003

pokračování

Kraj, správní obvod ORP	Počet obcí	Rozloha (km ²)	Počet obyvatel	Kraj, správní obvod ORP	Počet obcí	Rozloha (km ²)	Počet obyvatel
Královéhradecký kraj				Jihomoravský kraj			
Broumov	14	259	17 489	Blansko	43	351	53 831
Dobruška	25	273	19 542	Boskovice	73	511	50 216
Dvůr Králové nad Labem	28	258	27 063	Brno	1	230	369 559
Hořice	28	188	17 912	Břeclav	17	439	58 776
Hradec Králové	82	683	143 162	Bučovice	20	171	15 795
Jaroměř	15	138	19 138	Hodonín	18	286	62 032
Jičín	78	602	45 974	Hustopeče	28	355	34 439
Kostelec nad Orlicí	22	223	24 735	Ivančice	16	163	22 792
Náchod	36	356	61 407	Kuřim	10	77	18 799
Nová Paka	5	97	13 180	Kyjov	42	470	56 258
Nové Město nad Metují	13	98	14 389	Mikulov	17	244	19 732
Nový Bydžov	23	214	16 967	Moravský Krumlov	33	348	22 355
Rychnov nad Kněžnou	32	479	33 888	Pohořelice	13	195	12 524
Trutnov	32	605	65 044	Rosice	24	174	22 968
Vrchlabí	15	284	27 673	Slavkov u Brna	18	158	20 022
Pardubický kraj				Štápanice	40	343	53 464
Česká Třebová	5	80	19 096	Tišnov	35	223	20 718
Hlinsko	22	247	21 610	Veselí nad Moravou	22	343	40 155
Holice	14	214	15 851	Vyškov	42	547	50 673
Chrudim	86	746	81 786	Znojmo	111	1 243	89 956
Králíky	5	159	9 330	Židlochovice	24	194	27 506
Lanškroun	22	275	21 805	Olomoucký kraj			
Litomyšl	35	337	26 189	Hranice	31	325	34 882
Moravská Třebová	33	417	27 542	Jeseník	24	719	42 148
Pardubice	57	409	120 213	Konice	21	178	11 533
Polička	20	273	19 434	Lipník nad Bečvou	14	119	15 265
Přelouč	42	257	23 519	Litovel	20	248	23 494
Svitavy	28	352	31 682	Mohelnice	14	188	18 737
Ústí nad Orlicí	16	191	26 741	Olomouc	45	859	158 479
Vysoké Mýto	40	282	31 969	Prostějov	75	592	97 906
Žamberk	27	281	28 719	Přerov	59	401	84 452
Vysočina				Šternberk	18	199	19 547
Bystřice nad Pernštejnem	46	396	24 147	Šumperk	35	857	72 967
Havlíčkův Brod	56	632	51 606	Uničov	10	207	23 035
Humpolec	25	228	16 874	Zábřeh	28	267	33 868
Chotěboř	31	329	22 401	Zlínský kraj			
Jihlava	79	922	96 523	Bystřice pod Hostýnem	14	164	15 928
Moravské Budějovice	47	414	24 346	Holešov	19	133	21 597
Náměšť nad Oslavou	28	221	13 940	Kroměříž	46	499	70 100
Nové Město na Moravě	30	293	19 535	Luhačovice	15	178	19 692
Pacov	24	235	10 095	Otrokovice	10	112	35 154
Pelhřimov	71	827	45 562	Rožnov pod Radhoštěm	9	239	35 208
Světlá nad Sázavou	32	290	20 515	Uherské Hradiště	48	518	89 942
Telč	45	291	13 657	Uherský Brod	30	473	54 068
Třebíč	93	838	76 237	Valašské Klobouky	20	259	24 223
Velké Meziříčí	74	545	38 245	Valašské Meziříčí	16	230	41 995
Žďár nad Sázavou	48	464	43 828	Vizovice	16	146	16 048
				Vsetín	32	662	68 163
				Zlín	29	350	99 748

ÚZEMÍ

Správní obvody obcí s rozšířenou působností (ORP) k 31. 12. 2003

dokončení

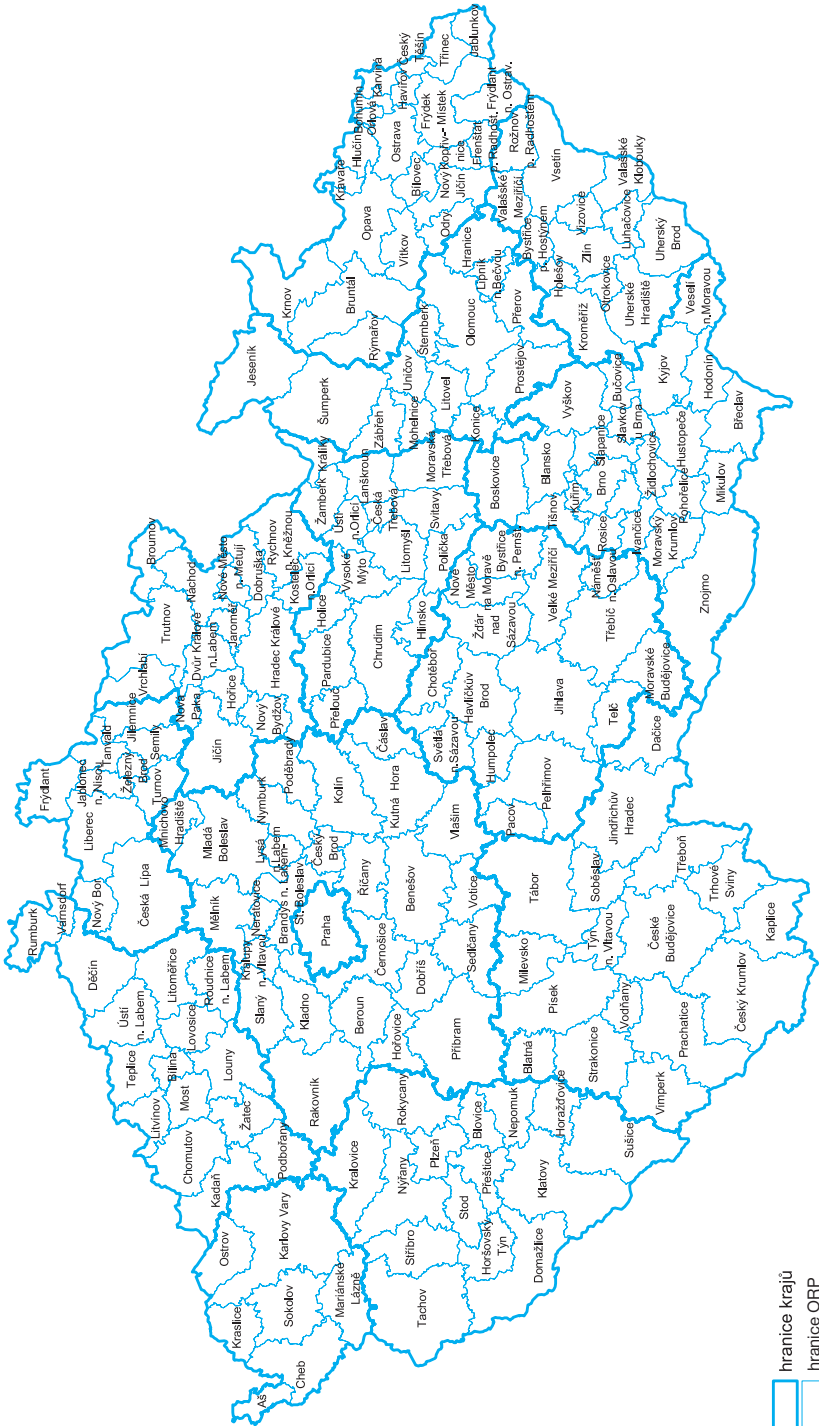
Kraj, správní obvod ORP	Počet obcí	Rozloha (km ²)	Počet obyvatel	Kraj, správní obvod ORP	Počet obcí	Rozloha (km ²)	Počet obyvatel
Moravskoslezský kraj				Kopřivnice	10	121	41 533
Bílovec	13	172	26 642	Kravaře	9	101	20 986
Bohumín	2	48	29 846	Krnov	25	574	42 881
Bruntál	33	703	43 088	Nový Jičín	16	325	52 634
Český Těšín	3	55	28 599	Odry	9	174	13 233
Frenštát pod Radhoštěm	7	119	20 858	Opava	40	558	101 472
Frydek-Místek	37	480	108 517	Orlová	4	70	47 592
Frydlant nad Ostravicí	10	297	20 378	Ostrava	13	332	340 124
Haviřov	5	88	99 185	Rýmařov	12	367	17 726
Hlučín	15	165	39 636	Třinec	11	225	54 545
Jablunkov	12	176	22 552	Vítkov	12	280	14 107
Karviná	4	106	74 143				

Správní obvody obcí s rozšířenou působností se liší nejen rozlohou a počtem obyvatel, ale i počtem obcí, které patří do těchto obvodů. Kolik má obcí „průměrný“ správní obvod v Moravskoslezském kraji a kolik ve Středočeském? Co z toho můžeme usoudit?

Správní obvody hlavního města Prahy k 31. 12. 2003

Název správního obvodu	Počet městských částí	Rozloha (km ²)	Počet obyvatel		Počet městských částí, ve kterých se nachází							
			celkem	z toho ve věku 15 - 64 let	pošta	škola	zdrav. zař.	policie	kanalizace	vodovod	plynofikace	
Praha 1	1	5,5	32 853	23 590	1	1	1	1	1	1	1	1
Praha 2	1	4,2	48 918	34 689	1	1	1	1	1	1	1	1
Praha 3	1	6,5	70 936	49 234	1	1	1	1	1	1	1	1
Praha 4	2	32,3	135 633	91 520	2	2	2	2	2	2	2	2
Praha 5	2	35,4	80 230	57 836	2	2	1	2	2	2	2	2
Praha 6	5	56,1	108 778	72 287	3	4	4	5	5	5	5	5
Praha 7	2	10,5	40 528	28 333	2	2	2	2	2	2	2	2
Praha 8	4	37,4	105 393	76 937	3	3	3	4	4	4	4	4
Praha 9	1	13,0	42 745	30 314	1	1	1	1	1	1	1	1
Praha 10	1	18,5	107 038	70 710	1	1	1	1	1	1	1	1
Praha 11	4	21,9	84 123	65 623	1	2	4	2	4	4	4	4
Praha 12	2	28,6	62 677	49 077	2	2	2	2	2	2	2	2
Praha 13	2	23,1	55 861	42 329	2	2	2	2	1	2	2	2
Praha 14	2	19,6	41 380	29 731	2	2	2	1	2	2	2	2
Praha 15	5	28,3	37 535	28 925	2	5	5	4	5	5	5	5
Praha 16	5	36,1	19 528	13 936	4	4	4	4	5	5	5	5
Praha 17	2	10,1	26 560	20 532	2	2	2	2	2	2	2	2
Praha 18	1	5,6	14 311	11 140	1	1	1	1	1	1	1	1
Praha 19	4	26,0	14 951	10 313	4	4	4	4	4	4	4	4
Praha 20	1	17,0	13 297	9 720	1	1	1	1	1	1	1	1
Praha 21	4	26,6	14 280	10 750	3	4	4	4	4	4	4	4
Praha 22	5	33,6	8 026	5 765	2	2	3	5	5	5	5	5

Správní obvody obcí s rozšířenou působností k 1. 1. 2003



UŽITEČNÉ ODKAZY

Český statistický úřad:

www.czso.cz/regiony

www.czso.cz/rocenka_uzemi

www.czso.cz/kraje

Další:

www.cenia.cz

mesta.obce.cz

www.chmi.cz

Česká informační agentura životního prostředí

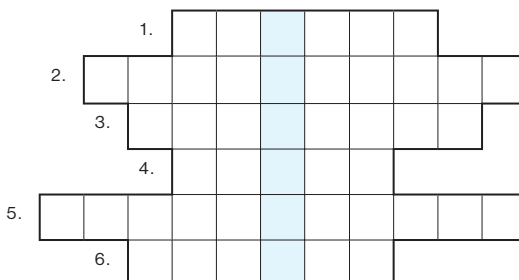
Města a obce online

Český hydrometeorologický ústav

KŘÍŽOVKA

Který je náš největší národní park?

1. 59. nejlidnatější město
2. Kraj o rozloze 4 519 km²
3. Největší rybník
4. Hlavní město ČR
5. Nejmenší kraj
6. Nejdelší řeka



KVÍZOVÉ OTÁZKY

Odpovědi na kvízové otázky najdete na konci publikace.

1. V kterém z krajů mimo Hl. m. Prahy je největší hustota obyvatel?
2. Mezi 10 největších měst ČR nepatří:
 - a) Ústí nad Labem
 - b) Havířov
 - c) Pardubice
3. Víte, do kterých krajů patří následující okresy? Vytvořte správné dvojice!

OKRES:

- 1) Mělník
- 2) Rokycany
- 3) Hodonín
- 4) Pelhřimov
- 5) Litoměřice

KRAJ:

- a) Plzeňský kraj
- b) Vysočina
- c) Středočeský kraj
- d) Ústecký kraj
- e) Jihomoravský kraj

