

# OBYVATELSTVO PLZEŇSKÉHO KRAJE

2017

Obyvatelstvo

Plzeň, 29. června 2018

Kód publikace: 130051-18

Zpracoval: Krajská správa ČSÚ v Plzni, Oddělení informačních služeb a správy registrů

Ředitel odboru: Ing. Miloslav Chlad, Ph.D.

Kontaktní osoba: Mgr. Tereza Mildorfová, e-mail: [tereza.mildorfova@czso.cz](mailto:tereza.mildorfova@czso.cz)

---

Český statistický úřad, Plzeň, 2018

Zajímají Vás nejnovější údaje o inflaci, HDP, obyvatelstvu, průměrných mzdách a mnohé další? Najdete je na stránkách ČSÚ na internetu: [www.czso.cz](http://www.czso.cz)

## KONTAKTY V ÚSTŘEDÍ

**Český statistický úřad** | Na padesátém 81, 100 82 Praha 10 | tel.: 274 051 111 | [www.czso.cz](http://www.czso.cz)

**Oddělení informačních služeb** | tel.: 274 052 304, 274 052 451 | e-mail: [infoservis@czso.cz](mailto:infoservis@czso.cz)

**Prodejna publikací ČSÚ** | tel.: 274 052 361 | e-mail: [prodejna@czso.cz](mailto:prodejna@czso.cz)

**Evropská data (ESDS), mezinárodní srovnání** | tel.: 274 052 347, 274 052 757 | e-mail: [esds@czso.cz](mailto:esds@czso.cz)

**Ústřední statistická knihovna** | tel.: 274 052 361 | e-mail: [knihovna@czso.cz](mailto:knihovna@czso.cz)

## INFORMAČNÍ SLUŽBY V REGIONECH

**Hl. m. Praha** | Na padesátém 81, 100 82 Praha 10 | tel.: 274 052 673, 274 054 223  
e-mail: [infoservispraha@czso.cz](mailto:infoservispraha@czso.cz) | [www.praha.czso.cz](http://www.praha.czso.cz)

**Středočeský kraj** | Na padesátém 81, 100 82 Praha 10 | tel.: 274 054 175  
e-mail: [infoservisstc@czso.cz](mailto:infoservisstc@czso.cz) | [www.stredocesky.czso.cz](http://www.stredocesky.czso.cz)

**České Budějovice** | Žižkova 1, 370 77 České Budějovice | tel.: 386 718 440, 386 718 450  
e-mail: [infoserviscb@czso.cz](mailto:infoserviscb@czso.cz) | [www.cbudejovice.czso.cz](http://www.cbudejovice.czso.cz)

**Plzeň** | Slovanská alej 36, 326 64 Plzeň | tel.: 377 612 108, 377 612 145  
e-mail: [infoservisplzen@czso.cz](mailto:infoservisplzen@czso.cz) | [www.plzen.czso.cz](http://www.plzen.czso.cz)

**Karlovy Vary** | Závodní 360/94, 360 06 Karlovy Vary | tel.: 353 114 529, 353 114 525  
e-mail: [infoserviskv@czso.cz](mailto:infoserviskv@czso.cz) | [www.kvary.czso.cz](http://www.kvary.czso.cz)

**Ústí nad Labem** | Špálova 2684, 400 11 Ústí nad Labem | tel.: 472 706 176, 472 706 121  
e-mail: [infoservisul@czso.cz](mailto:infoservisul@czso.cz) | [www.ustinadlabem.czso.cz](http://www.ustinadlabem.czso.cz)

**Liberec** | Nám. Dr. Edvarda Beneše 585/26, 460 01 Liberec 1 | tel.: 485 238 811  
e-mail: [infoservislbc@czso.cz](mailto:infoservislbc@czso.cz) | [www.liberec.czso.cz](http://www.liberec.czso.cz)

**Hradec Králové** | Myslivečkova 914, 500 03 Hradec Králové 3 | tel.: 495 762 322, 495 762 317  
e-mail: [infoservishk@czso.cz](mailto:infoservishk@czso.cz) | [www.hradeckralove.czso.cz](http://www.hradeckralove.czso.cz)

**Pardubice** | V Ráji 872, 531 53 Pardubice | tel.: 466 743 480, 466 743 418  
e-mail: [infoservispa@czso.cz](mailto:infoservispa@czso.cz) | [www.pardubice.czso.cz](http://www.pardubice.czso.cz)

**Jihlava** | Ke Skalce 30, 586 01 Jihlava | tel.: 567 109 062, 567 109 073  
e-mail: [infoservisvys@czso.cz](mailto:infoservisvys@czso.cz) | [www.jihlava.czso.cz](http://www.jihlava.czso.cz)

**Brno** | Jezuitská 2, 601 59 Brno | tel.: 542 528 115, 542 528 200  
e-mail: [infoservisbrno@czso.cz](mailto:infoservisbrno@czso.cz) | [www.brno.czso.cz](http://www.brno.czso.cz)

**Olomouc** | Jeremenkova 1142/42, 772 11 Olomouc | tel.: 585 731 516, 585 731 511  
e-mail: [infoservisolom@czso.cz](mailto:infoservisolom@czso.cz) | [www.olomouc.czso.cz](http://www.olomouc.czso.cz)

**Zlín** | tř. Tomáše Bati 1565, 761 76 Zlín | tel.: 577 004 932, 577 004 935  
e-mail: [infoservis-zl@czso.cz](mailto:infoservis-zl@czso.cz) | [www.zlin.czso.cz](http://www.zlin.czso.cz)

**Ostrava** | Repinova 17, 702 03 Ostrava | tel.: 595 131 223, 595 131 230  
e-mail: [infoservis\\_ov@czso.cz](mailto:infoservis_ov@czso.cz) | [www.ostrava.czso.cz](http://www.ostrava.czso.cz)



## OBSAH

<b>ÚVOD</b>	3
<b>PLZEŇSKÝ KRAJ</b>	
1.1 Pohyb obyvatelstva	6
1.2 Věkové složení obyvatelstva	6
1.3 Vývoj věkového složení obyvatelstva v letech 2005 až 2017	7
<b>OKRESY PLZEŇSKÉHO KRAJE</b>	
2.1 Pohyb obyvatelstva	11
2.2 Věkové složení obyvatelstva	14
<b>SPRÁVNÍ OBVODY OBCÍ S ROZŠÍŘENOU PŮSOBNOSTÍ PLZEŇSKÉHO KRAJE</b>	
3.1 Pohyb obyvatelstva	17
3.2 Věkové složení obyvatelstva	21
<b>SPRÁVNÍ OBVODY OBCÍ S POVĚŘENÝM OBECNÍM ÚŘADEM PLZEŇSKÉHO KRAJE</b>	
4.1 Pohyb obyvatelstva	25
4.2 Věkové složení obyvatelstva	30
<b>OBCE PLZEŇSKÉHO KRAJE</b>	
5.1 Pohyb obyvatelstva	37
5.2 Věkové složení obyvatelstva	69
<b>GRAFY</b>	
1. Vývoj věkového složení obyvatelstva Plzeňského kraje v letech 2005 až 2017	7
2. Věkové složení obyvatelstva Plzeňského kraje v letech 2005 a 2017	10
3. Věkové složení obyvatelstva v okresech Plzeňského kraje k 31. 12. 2017	15
4. Obyvatelstvo ve správních obvodech obcí s rozšířenou působností Plzeňského kraje k 31. 12. 2017	18

## KARTOGRAMY A KARTODIAGRAMY

1. Územně-administrativní uspořádání Plzeňského kraje k 31. 12. 2017	5
2. Přirozený přírůstek obyvatel v okresech Plzeňského kraje v roce 2017	12
3. Přírůstek obyvatel stěhováním v okresech Plzeňského kraje v roce 2017	13
4. Věková struktura obyvatelstva v okresech Plzeňského kraje k 31. 12. 2017	16
5. Přirozený přírůstek obyvatel ve SO ORP Plzeňského kraje v roce 2017	19
6. Přírůstek obyvatel stěhováním ve SO ORP Plzeňského kraje v roce 2017	20
7. Věková struktura dětí ve SO ORP Plzeňského kraje k 31. 12. 2017	24
8. Přirozený přírůstek obyvatel ve SO POÚ Plzeňského kraje v roce 2017	28
9. Přírůstek obyvatel stěhováním ve SO POÚ Plzeňského kraje v roce 2017	29
10. Podíl dětí ve věku 0–14 let ve SO POÚ Plzeňského kraje k 31. 12. 2017	36
11. Přirozený přírůstek obyvatel v obcích Plzeňského kraje v roce 2017	67
12. Přírůstek obyvatel stěhováním v obcích Plzeňského kraje v roce 2017	68
13. Podíl dětí ve věku 0–14 let v obcích Plzeňského kraje k 31. 12. 2017	99
14. Index stáří v obcích Plzeňského kraje k 31. 12. 2017	100
15. Průměrný věk v obcích Plzeňského kraje k 31. 12. 2017	101



## ÚVOD

Na základě statistických hlášení o narození a úmrtí, které předkládají matriční úřady, a ze souborů stěhování, které jsou přebírány z Informačního systému evidence obyvatel Ministerstva vnitra, zpracoval Český statistický úřad bilanci obyvatel za rok 2016. Data zahrnují osoby, které mají v ČR trvalé bydliště, a to bez ohledu na státní občanství.

Krajská správa ČSÚ v Plzni vydává jako každoročně publikaci obsahující údaje o stavu, pohybu a věkové struktuře obyvatel. Publikace zahrnuje data za Plzeňský kraj, okresy, správní obvody obcí s rozšířenou působností (SO ORP), správní obvody obcí s pověřeným obecním úřadem (SO POÚ) a obce.

**Pohyb obyvatel** znamená přírůstek počtu obyvatel za sledované období narozením a přistěhováním a úbytek počtu obyvatel za sledované období úmrtím nebo odstěhováním.

**Počáteční stav obyvatel** je stav, který udává počet obyvatel mezi 31. prosincem předchozího roku a 1. lednem následujícího roku. **Střední stav obyvatel** je stav obyvatel z 30. 6. na 1. 7. příslušného roku. **Koncový stav obyvatel** je stav, kterým končí sledované období zpravidla 31. prosince.

**Živě narozené** jsou děti narozené v České republice, které přežijí 24 hodin po porodu.

Za **zemřelou osobu** je ve statistice považována osoba, za kterou matrika obecního nebo městského úřadu zaslala hlášení o úmrtí.

**Přirozený přírůstek (úbytek) obyvatelstva** je rozdíl mezi počtem narozených dětí a zemřelých osob v daném roce.

**Stěhováním** se rozumí změna obce trvalého bydliště osoby na území ČR (vnitřní stěhování) nebo přes hranice ČR (zahraniční stěhování).

**Přírůstek (úbytek) stěhováním** je rozdíl mezi přistěhovanými na dané území a vystěhovanými z daného území.

**Celkový přírůstek (úbytek) obyvatelstva** je součtem přirozeného přírůstku a přírůstkem stěhováním. Vyjadřuje rozdíl mezi koncovým a počátečním stavem obyvatelstva na daném území.

Zařazení do **věkových skupin** je posuzováno podle dosaženého věku bez zaokrouhlování. V publikaci je populace rozdělena podle pětiletých věkových skupin, u nejvyšších věkových skupin 85 let a více se osoby sumarizují za několik skupin.

**Index stáří** je poměr počtu osob ve věku 65 let a více na 100 osob ve věku 0–14 let.

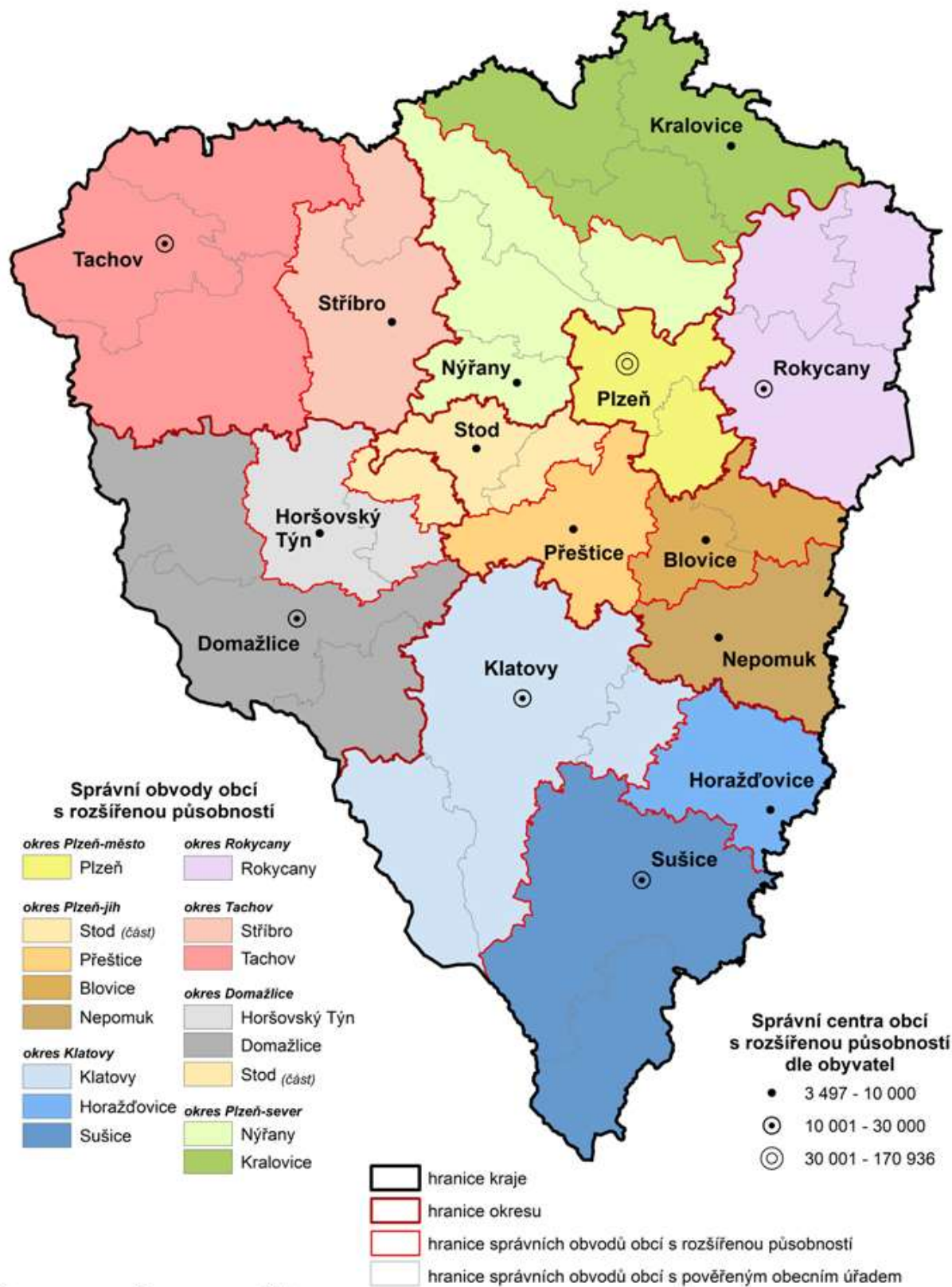
## ZNAČKY V TABULKÁCH

- nulový údaj (jev se nevyskytoval)
- 0 nenulový údaj, jehož velikost je menší než polovina jednotky v tabulce
- x číselný údaj není logicky možný
- . údaj není k dispozici nebo není dostatečně spolehlivý
- i.d. údaj nelze zveřejnit (individuální nebo důvěrný údaj)

Výpočty v tabulkách jsou prováděny z nezaokrouhlených údajů (včetně součtů).



## Územně-administrativní uspořádání Plzeňského kraje k 31. 12. 2017



Zdroj: ČSÚ, 2018

Tab. 1.1 Pohyb obyvatelstva Plzeňského kraje v roce 2017

	Stav k 1. 1.	Narození	Zemřelí	Přistě- hovalí z ČR	Přistě- hovalí z ciziny	Vystě- hovalí do ČR	Vystě- hovalí do ciziny	Přírůstek migrací	Přírůstek celkem	Stav k 31. 12.	Stav k 1. 7.
<b>Celkem</b>	<b>578 629</b>	<b>6 066</b>	<b>6 242</b>	<b>3 606</b>	<b>3 275</b>	<b>3 147</b>	<b>1 371</b>	<b>2 363</b>	<b>2 187</b>	<b>580 816</b>	<b>579 228</b>
v tom:											
muži	286 667	3 091	3 206	1 771	1 942	1 479	942	1 292	1 177	287 844	286 934
ženy	291 962	2 975	3 036	1 835	1 333	1 668	429	1 071	1 010	292 972	292 294

Tab. 1.2 Věkové složení obyvatelstva Plzeňského kraje k 31. 12. 2017

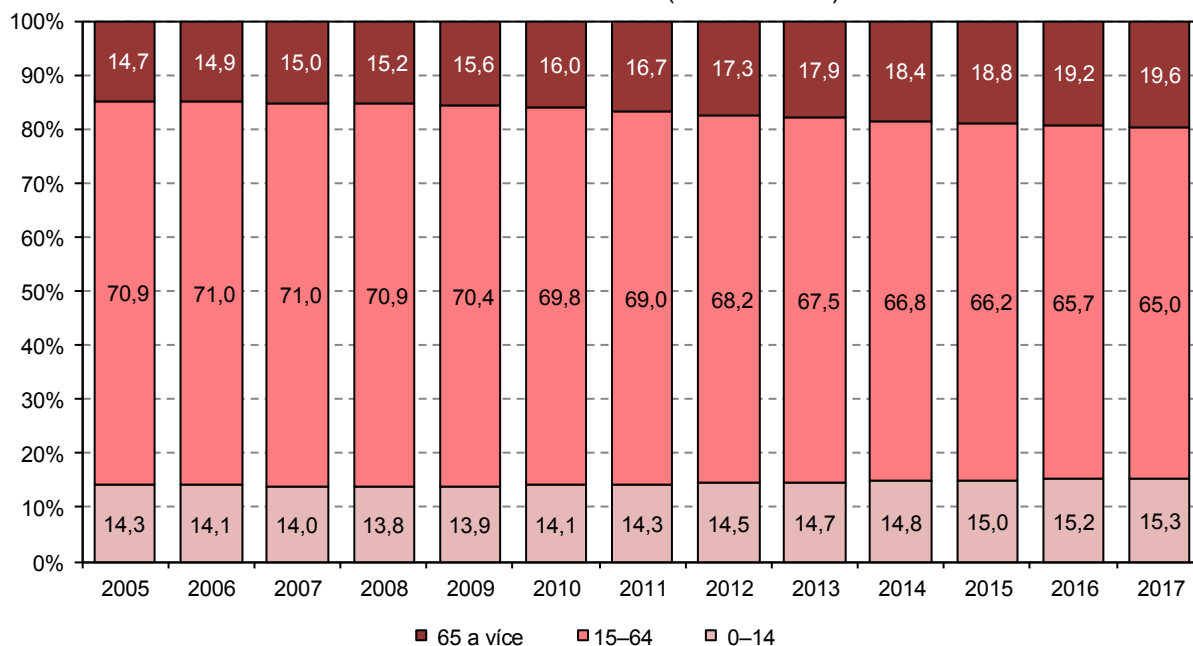
	Celkem	Muži	Ženy
<b>Celkem</b>	<b>580 816</b>	<b>287 844</b>	<b>292 972</b>
0	6 080	3 104	2 976
1–4	23 327	11 978	11 349
5–9	31 275	15 867	15 408
10–14	28 256	14 448	13 808
15–19	24 915	12 697	12 218
20–24	28 142	14 533	13 609
25–29	36 392	18 654	17 738
30–34	39 761	20 610	19 151
35–39	44 258	23 050	21 208
40–44	51 386	26 329	25 057
45–49	40 405	20 861	19 544
50–54	38 396	19 707	18 689
55–59	34 296	17 130	17 166
60–64	39 805	19 433	20 372
65–69	38 124	18 250	19 874
70–74	32 346	14 448	17 898
75–79	20 234	8 618	11 616
80–84	12 756	4 818	7 938
85–89	7 729	2 543	5 186
90–94	2 532	680	1 852
95+	401	86	315
0–14	88 938	45 397	43 541
15–64	377 756	193 004	184 752
65+	114 122	49 443	64 679





**Tab. 1.3 Vývoj věkového složení obyvatelstva Plzeňského kraje v letech 2005 až 2017 - celkem**  
 (stav k 31. 12.)

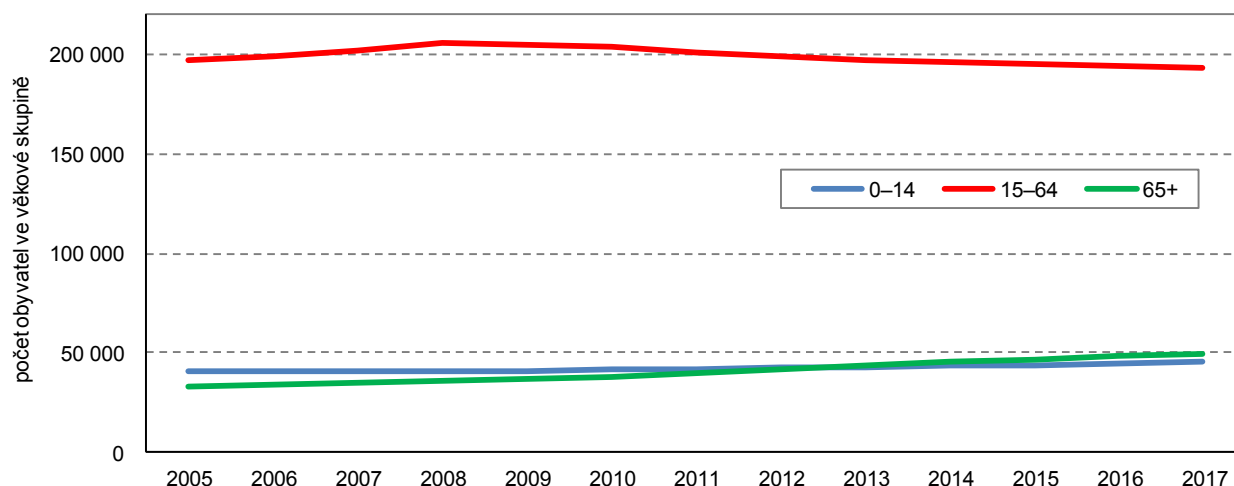
	2005	2006	2007	2008	2009	2010	2011	2012	2013	2014	2015	2016	2017
<b>Celkem</b>	<b>551 528</b>	<b>554 537</b>	<b>561 074</b>	<b>569 627</b>	<b>571 863</b>	<b>572 045</b>	<b>571 709</b>	<b>572 687</b>	<b>573 469</b>	<b>575 123</b>	<b>576 616</b>	<b>578 629</b>	<b>580 816</b>
0	5 478	5 803	6 094	6 418	6 442	6 268	5 588	5 789	5 505	5 687	5 858	5 940	6 080
1–4	19 825	20 501	21 435	22 592	24 005	24 905	25 703	25 071	24 388	23 440	22 887	23 136	23 327
5–9	23 625	23 785	24 233	24 595	25 077	25 703	26 595	27 900	29 478	30 954	31 891	31 692	31 275
10–14	30 104	28 219	26 771	25 200	24 107	23 960	24 027	24 411	24 730	25 177	25 762	26 910	28 256
15–19	34 232	34 160	33 790	33 560	32 315	30 584	28 466	26 926	25 314	24 284	24 210	24 457	24 915
20–24	36 742	36 609	37 121	38 108	37 838	36 855	35 819	34 923	34 125	32 859	31 219	29 409	28 142
25–29	45 322	43 657	42 782	42 616	41 463	40 579	39 285	38 697	38 306	37 987	37 474	37 049	36 392
30–34	46 246	48 511	50 124	50 875	49 685	47 682	45 433	43 742	42 233	41 039	40 331	40 093	39 761
35–39	36 418	37 272	39 354	42 744	45 737	48 064	50 013	50 928	50 646	49 359	47 718	45 788	44 258
40–44	36 635	37 376	38 167	38 206	37 746	37 846	38 359	40 023	42 699	45 667	48 225	50 358	51 386
45–49	36 754	35 497	34 849	35 816	37 006	37 627	38 182	38 472	38 006	37 710	38 061	38 646	40 405
50–54	42 709	42 553	41 883	40 618	38 970	37 088	35 809	34 842	35 292	36 595	37 490	38 111	38 396
55–59	42 661	42 191	41 888	42 026	42 010	42 174	42 128	41 256	39 770	38 153	36 357	35 203	34 296
60–64	33 447	35 817	38 326	39 499	40 074	41 006	40 826	40 528	40 573	40 656	40 849	40 763	39 805
65–69	24 421	25 291	26 467	28 285	30 138	31 149	33 559	35 960	37 111	37 706	38 615	38 316	38 124
70–74	21 909	21 282	20 756	20 732	20 942	21 809	22 718	23 830	25 463	27 128	28 099	30 192	32 346
75–79	18 084	18 517	18 709	18 666	18 455	17 939	17 616	17 247	17 364	17 682	18 431	19 206	20 234
80–84	11 777	11 849	12 018	12 059	12 298	12 827	13 270	13 468	13 426	13 516	13 207	12 956	12 756
85–89	3 544	4 188	4 896	5 681	6 084	6 340	6 459	6 641	6 747	6 993	7 284	7 611	7 729
90–94	1 381	1 217	1 129	1 035	1 143	1 301	1 589	1 773	2 049	2 272	2 370	2 439	2 532
95+	214	242	282	296	328	339	265	260	244	259	278	354	401
0–14	79 032	78 308	78 533	78 805	79 631	80 836	81 913	83 171	84 101	85 258	86 398	87 678	88 938
15–64	391 166	393 643	398 284	404 068	402 844	399 505	394 320	390 337	386 964	384 309	381 934	379 877	377 756
65+	81 330	82 586	84 257	86 754	89 388	91 704	95 476	99 179	102 404	105 556	108 284	111 074	114 122

**Vývoj věkového složení obyvatelstva Plzeňského kraje**  
 v letech 2005 až 2017 (stav k 31. 12.)


**Tab. 1.3 Vývoj věkového složení obyvatelstva Plzeňského kraje v letech 2005 až 2017 - muži**

(stav k 31. 12.)

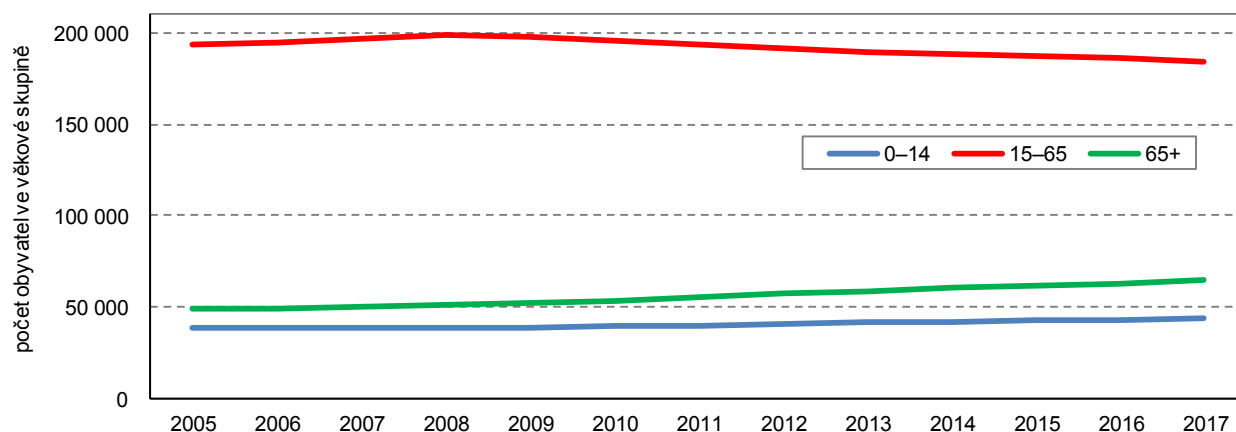
	2005	2006	2007	2008	2009	2010	2011	2012	2013	2014	2015	2016	2017
<b>Celkem</b>	<b>270 421</b>	<b>272 423</b>	<b>276 348</b>	<b>281 627</b>	<b>282 848</b>	<b>282 760</b>	<b>282 798</b>	<b>283 250</b>	<b>283 647</b>	<b>284 689</b>	<b>285 647</b>	<b>286 667</b>	<b>287 844</b>
0	2 860	3 011	3 058	3 276	3 321	3 186	2 824	2 875	2 775	2 948	3 072	3 026	3 104
1–4	10 068	10 559	11 060	11 585	12 306	12 748	13 114	12 793	12 354	11 810	11 598	11 825	11 978
5–9	12 126	12 121	12 372	12 534	12 775	13 152	13 700	14 302	15 090	15 873	16 259	16 100	15 867
10–14	15 516	14 555	13 820	12 958	12 376	12 289	12 268	12 459	12 591	12 820	13 151	13 830	14 448
15–19	17 520	17 488	17 247	17 200	16 626	15 764	14 676	13 901	13 044	12 473	12 404	12 466	12 697
20–24	18 757	18 706	19 055	19 724	19 546	18 986	18 315	17 815	17 452	16 871	16 054	15 142	14 533
25–29	23 024	22 368	22 166	22 297	21 733	21 120	20 249	19 914	19 666	19 453	19 223	18 990	18 654
30–34	23 566	24 628	25 523	26 079	25 488	24 538	23 516	22 757	21 964	21 381	20 947	20 770	20 610
35–39	18 668	19 203	20 244	22 122	23 603	24 693	25 621	26 087	25 966	25 348	24 604	23 786	23 050
40–44	18 653	19 147	19 674	19 728	19 546	19 550	19 930	20 692	22 126	23 569	24 792	25 765	26 329
45–49	18 386	17 817	17 539	18 184	18 830	19 257	19 647	19 861	19 583	19 522	19 730	20 028	20 861
50–54	21 393	21 179	20 951	20 328	19 493	18 508	18 004	17 547	17 862	18 573	19 147	19 548	19 707
55–59	21 041	20 974	20 839	20 890	20 855	20 934	20 838	20 477	19 757	18 968	18 069	17 550	17 130
60–64	16 007	17 120	18 335	18 976	19 328	19 885	20 042	19 901	19 892	19 918	19 966	19 836	19 433
65–69	11 155	11 638	12 258	13 138	14 021	14 464	15 592	16 703	17 331	17 743	18 318	18 335	18 250
70–74	9 349	9 142	8 935	9 029	9 148	9 591	10 115	10 661	11 439	12 192	12 539	13 466	14 448
75–79	7 029	7 228	7 404	7 432	7 343	7 236	7 144	7 021	7 112	7 312	7 724	8 108	8 618
80–84	3 861	3 986	4 133	4 221	4 403	4 596	4 791	4 935	4 942	4 955	4 944	4 886	4 818
85–89	1 054	1 192	1 391	1 606	1 746	1 847	1 945	2 051	2 150	2 326	2 399	2 482	2 543
90–94	348	320	281	265	296	345	405	433	498	575	635	650	680
95+	40	41	63	55	65	71	62	65	53	59	72	78	86
0–14	40 570	40 246	40 310	40 353	40 778	41 375	41 906	42 429	42 810	43 451	44 080	44 781	45 397
15–64	197 015	198 630	201 573	205 528	205 048	203 235	200 838	198 952	197 312	196 076	194 936	193 881	193 004
65+	32 836	33 547	34 465	35 746	37 022	38 150	40 054	41 869	43 525	45 162	46 631	48 005	49 443

**Vývoj věkového složení obyvatelstva Plzeňského kraje v letech 2005 až 2017 - muži**

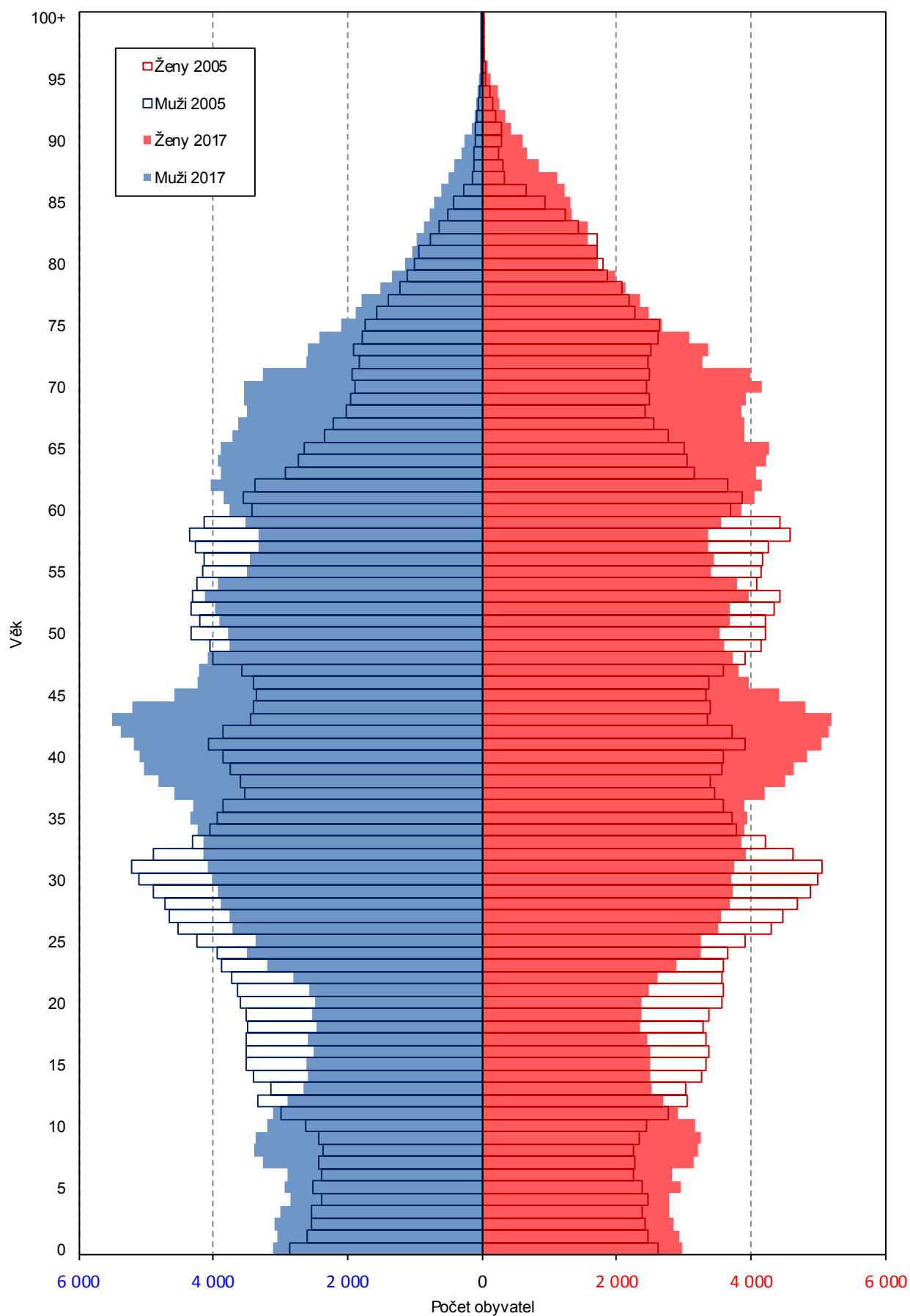
**Tab. 1.3 Vývoj věkového složení obyvatelstva Plzeňského kraje v letech 2005 až 2017 - ženy**

(stav k 31. 12.)

	2005	2006	2007	2008	2009	2010	2011	2012	2013	2014	2015	2016	2017
<b>Celkem</b>	<b>281 107</b>	<b>282 114</b>	<b>284 726</b>	<b>288 000</b>	<b>289 015</b>	<b>289 285</b>	<b>288 911</b>	<b>289 437</b>	<b>289 822</b>	<b>290 434</b>	<b>290 969</b>	<b>291 962</b>	<b>292 972</b>
0	2 618	2 792	3 036	3 142	3 121	3 082	2 764	2 914	2 730	2 739	2 786	2 914	2 976
1-4	9 757	9 942	10 375	11 007	11 699	12 157	12 589	12 278	12 034	11 630	11 289	11 311	11 349
5-9	11 499	11 664	11 861	12 061	12 302	12 551	12 895	13 598	14 388	15 081	15 632	15 592	15 408
10-14	14 588	13 664	12 951	12 242	11 731	11 671	11 759	11 952	12 139	12 357	12 611	13 080	13 808
15-19	16 712	16 672	16 543	16 360	15 689	14 820	13 790	13 025	12 270	11 811	11 806	11 991	12 218
20-24	17 985	17 903	18 066	18 384	18 292	17 869	17 504	17 108	16 673	15 988	15 165	14 267	13 609
25-29	22 298	21 289	20 616	20 319	19 730	19 459	19 036	18 783	18 640	18 534	18 251	18 059	17 738
30-34	22 680	23 883	24 601	24 796	24 197	23 144	21 917	20 985	20 269	19 658	19 384	19 323	19 151
35-39	17 750	18 069	19 110	20 622	22 134	23 371	24 392	24 841	24 680	24 011	23 114	22 002	21 208
40-44	17 982	18 229	18 493	18 478	18 200	18 296	18 429	19 331	20 573	22 098	23 433	24 593	25 057
45-49	18 368	17 680	17 310	17 632	18 176	18 370	18 535	18 611	18 423	18 188	18 331	18 618	19 544
50-54	21 316	21 374	20 932	20 290	19 477	18 580	17 805	17 295	17 430	18 022	18 343	18 563	18 689
55-59	21 620	21 217	21 049	21 136	21 155	21 240	21 290	20 779	20 013	19 185	18 288	17 653	17 166
60-64	17 440	18 697	19 991	20 523	20 746	21 121	20 784	20 627	20 681	20 738	20 883	20 927	20 372
65-69	13 266	13 653	14 209	15 147	16 117	16 685	17 967	19 257	19 780	19 963	20 297	19 981	19 874
70-74	12 560	12 140	11 821	11 703	11 794	12 218	12 603	13 169	14 024	14 936	15 560	16 726	17 898
75-79	11 055	11 289	11 305	11 234	11 112	10 703	10 472	10 226	10 252	10 370	10 707	11 098	11 616
80-84	7 916	7 863	7 885	7 838	7 895	8 231	8 479	8 533	8 484	8 561	8 263	8 070	7 938
85-89	2 490	2 996	3 505	4 075	4 338	4 493	4 514	4 590	4 597	4 667	4 885	5 129	5 186
90-94	1 033	897	848	770	847	956	1 184	1 340	1 551	1 697	1 735	1 789	1 852
95+	174	201	219	241	263	268	203	195	191	200	206	276	315
0-14	38 462	38 062	38 223	38 452	38 853	39 461	40 007	40 742	41 291	41 807	42 318	42 897	43 541
15-64	194 151	195 013	196 711	198 540	197 796	196 270	193 482	191 385	189 652	188 233	186 998	185 996	184 752
65+	48 494	49 039	49 792	51 008	52 366	53 554	55 422	57 310	58 879	60 394	61 653	63 069	64 679

**Vývoj věkového složení obyvatelstva Plzeňského kraje v letech 2005 až 2017 - ženy**

**Věkové složení obyvatelstva Plzeňského kraje v letech 2005 a 2017**  
(stav k 31. 12.)



**Tab. 2.1 Pohyb obyvatelstva v okresech Plzeňského kraje v roce 2017 - celkem**

	Stav k 1. 1.	Narození	Zemřelí	Přistě- hováli z ČR	Přistě- hováli z ciziny	Vystě- hováli do ČR	Vystě- hováli do ciziny	Přírůstek migrací	Přírůstek celkem	Stav k 31. 12.	Stav k 1. 7.
Domažlice	61 405	619	642	680	224	645	70	189	166	61 571	61 422
Klatovy	86 452	827	957	869	232	953	152	-4	-134	86 318	86 385
Plzeň-město	189 131	2 080	2 093	2 934	1 722	3 031	996	629	616	189 747	189 129
Plzeň-jih	62 445	668	696	1 051	188	895	25	319	291	62 736	62 625
Plzeň-sever	78 007	774	753	1 656	188	1 270	41	533	554	78 561	78 199
Rokycany	48 184	506	570	831	282	599	32	482	418	48 602	48 370
Tachov	53 005	592	531	627	439	796	55	215	276	53 281	53 098

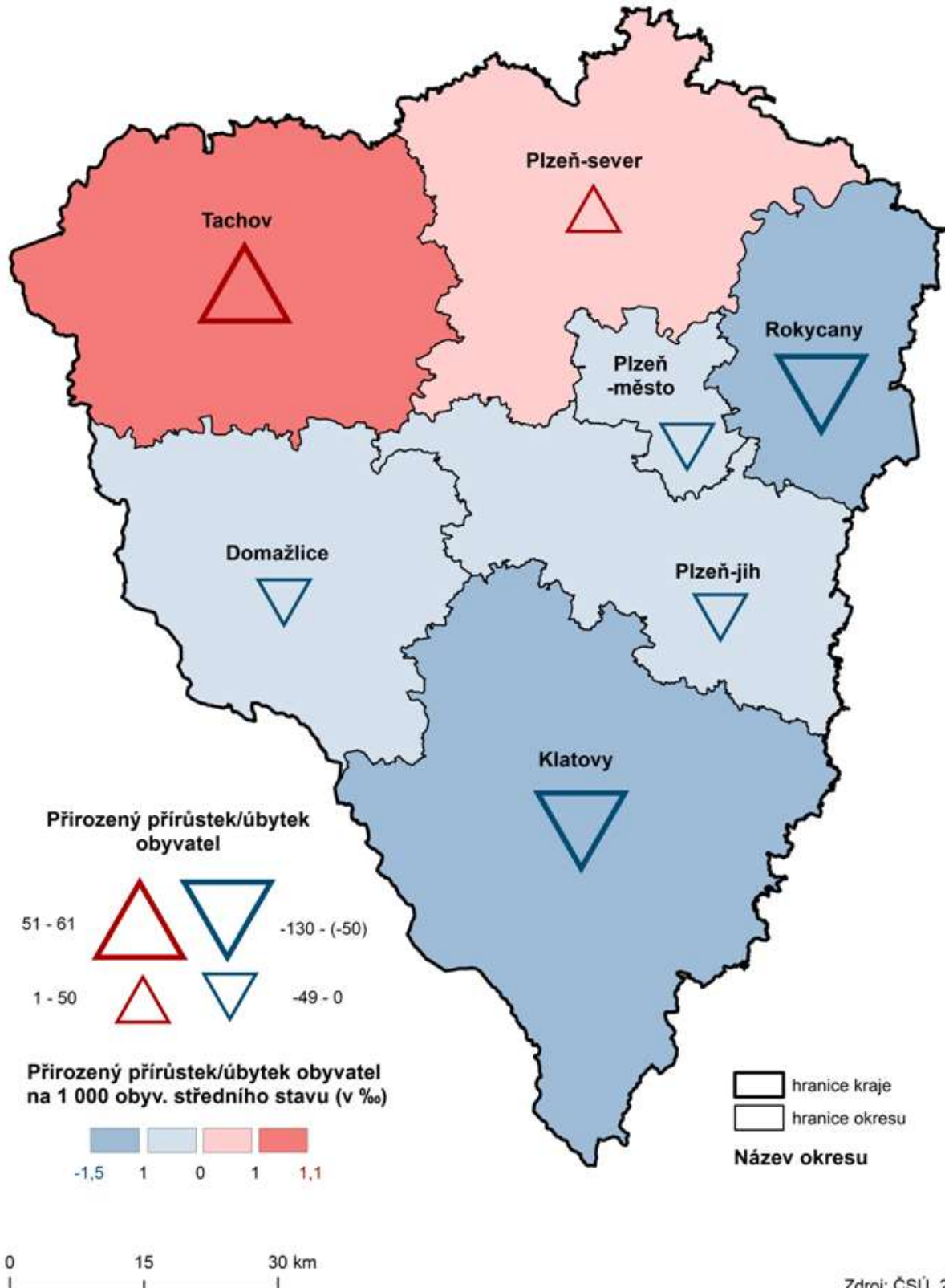
**Tab. 2.1 Pohyb obyvatelstva v okresech Plzeňského kraje v roce 2017 - muži**

	Stav k 1. 1.	Narození	Zemřelí	Přistě- hováli z ČR	Přistě- hováli z ciziny	Vystě- hováli do ČR	Vystě- hováli do ciziny	Přírůstek migrací	Přírůstek celkem	Stav k 31. 12.	Stav k 1. 7.
Domažlice	30 576	318	343	339	128	290	39	138	113	30 689	30 601
Klatovy	42 809	443	491	420	136	417	98	41	-7	42 802	42 817
Plzeň-město	92 160	1 002	1 050	1 393	1 013	1 490	719	197	149	92 309	91 937
Plzeň-jih	31 559	350	358	500	104	416	14	174	166	31 725	31 670
Plzeň-sever	39 000	398	387	780	104	579	24	281	292	39 292	39 121
Rokycany	23 999	259	297	412	185	298	17	282	244	24 243	24 128
Tachov	26 564	321	280	310	272	372	31	179	220	26 784	26 660

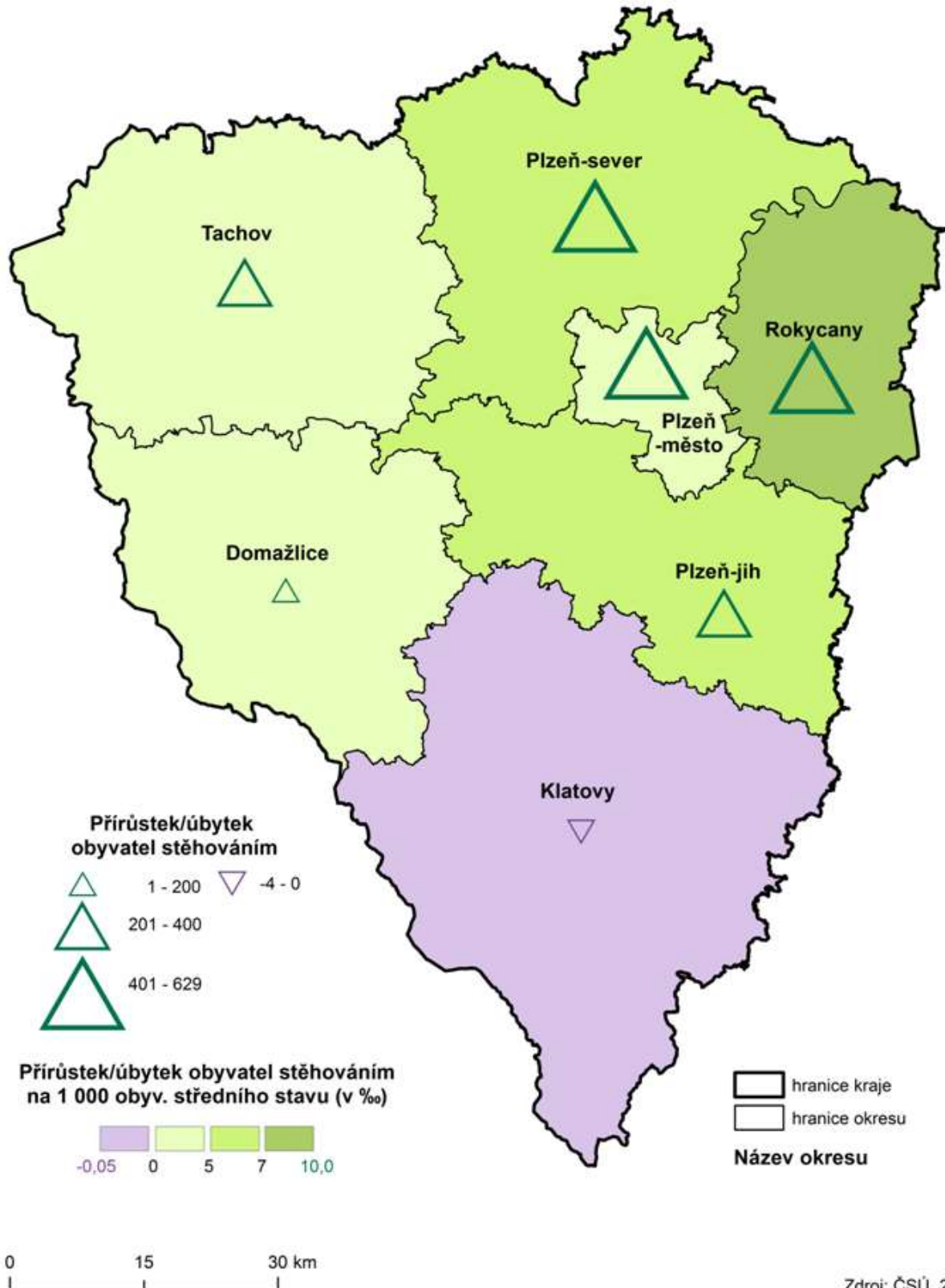
**Tab. 2.1 Pohyb obyvatelstva v okresech Plzeňského kraje v roce 2017 - ženy**

	Stav k 1. 1.	Narození	Zemřelí	Přistě- hováli z ČR	Přistě- hováli z ciziny	Vystě- hováli do ČR	Vystě- hováli do ciziny	Přírůstek migrací	Přírůstek celkem	Stav k 31. 12.	Stav k 1. 7.
Domažlice	30 829	301	299	341	96	355	31	51	53	30 882	30 821
Klatovy	43 643	384	466	449	96	536	54	-45	-127	43 516	43 568
Plzeň-město	96 971	1 078	1 043	1 541	709	1 541	277	432	467	97 438	97 192
Plzeň-jih	30 886	318	338	551	84	479	11	145	125	31 011	30 955
Plzeň-sever	39 007	376	366	876	84	691	17	252	262	39 269	39 078
Rokycany	24 185	247	273	419	97	301	15	200	174	24 359	24 242
Tachov	26 441	271	251	317	167	424	24	36	56	26 497	26 438

## Přirozený přírůstek obyvatel v okresech Plzeňského kraje v roce 2017



## Přírůstek obyvatel stěhováním v okresech Plzeňského kraje v roce 2017



**Tab. 2.2 Věkové složení obyvatelstva v okresech Plzeňského kraje k 31. 12. 2017 - celkem**

	0	1–4	5–9	10–14	15–19	20–24	25–29	30–34	35–39	40–44	45–49
Domažlice	616	2 500	3 430	3 189	2 854	3 095	3 938	3 856	4 374	5 447	4 496
Klatovy	822	3 216	4 337	4 343	3 911	4 394	5 140	5 193	5 947	7 299	6 101
Plzeň-město	2 084	7 865	10 172	8 523	7 256	8 345	11 943	14 410	15 497	16 706	12 645
Plzeň-jih	670	2 411	3 448	3 063	2 761	3 118	3 770	4 085	4 812	5 704	4 404
Plzeň-sever	785	3 267	4 455	4 119	3 616	3 967	4 957	5 140	6 125	7 241	5 534
Rokycany	507	1 949	2 596	2 307	2 117	2 373	3 057	3 221	3 662	4 302	3 445
Tachov	596	2 119	2 837	2 712	2 400	2 850	3 587	3 856	3 841	4 687	3 780

dokončení

	50–54	55–59	60–64	65–69	70–74	75–79	80–84	85–89	90–94	95+	Celkem
Domažlice	4 102	3 584	4 300	4 228	3 319	1 983	1 235	754	231	40	61 571
Klatovy	5 884	5 370	6 310	6 075	5 065	3 172	2 039	1 230	401	69	86 318
Plzeň-město	12 103	10 811	12 636	11 732	11 140	7 234	4 737	2 842	941	125	189 747
Plzeň-jih	4 135	3 659	4 344	4 288	3 504	2 131	1 277	848	258	46	62 736
Plzeň-sever	5 212	4 523	5 185	5 109	4 020	2 517	1 498	922	313	56	78 561
Rokycany	3 177	2 915	3 298	3 235	2 853	1 593	1 064	664	226	41	48 602
Tachov	3 783	3 434	3 732	3 457	2 445	1 604	906	469	162	24	53 281

**Tab. 2.2 Věkové složení obyvatelstva v okresech Plzeňského kraje k 31. 12. 2017 - muži**

	0	1–4	5–9	10–14	15–19	20–24	25–29	30–34	35–39	40–44	45–49
Domažlice	324	1 269	1 730	1 626	1 430	1 601	2 066	2 013	2 259	2 787	2 329
Klatovy	442	1 630	2 203	2 224	2 019	2 274	2 714	2 726	3 126	3 692	3 164
Plzeň-město	1 006	4 015	5 111	4 377	3 643	4 219	5 976	7 434	8 009	8 470	6 496
Plzeň-jih	352	1 276	1 760	1 551	1 417	1 653	1 921	2 155	2 566	2 982	2 297
Plzeň-sever	397	1 700	2 274	2 138	1 836	2 057	2 520	2 614	3 143	3 726	2 891
Rokycany	259	1 030	1 345	1 176	1 106	1 220	1 575	1 646	1 893	2 252	1 770
Tachov	324	1 058	1 444	1 356	1 246	1 509	1 882	2 022	2 054	2 420	1 914

dokončení

	50–54	55–59	60–64	65–69	70–74	75–79	80–84	85–89	90–94	95+	Celkem
Domažlice	2 133	1 812	2 121	2 073	1 516	830	462	245	54	9	30 689
Klatovy	2 975	2 695	3 083	2 963	2 306	1 340	732	383	97	14	42 802
Plzeň-město	6 118	5 124	6 010	5 399	4 718	3 136	1 809	944	268	27	92 309
Plzeň-jih	2 198	1 890	2 210	2 094	1 642	921	478	287	63	12	31 725
Plzeň-sever	2 667	2 326	2 522	2 520	1 825	1 109	589	343	84	11	39 292
Rokycany	1 662	1 488	1 621	1 523	1 331	654	410	204	69	9	24 243
Tachov	1 954	1 795	1 866	1 678	1 110	628	338	137	45	4	26 784





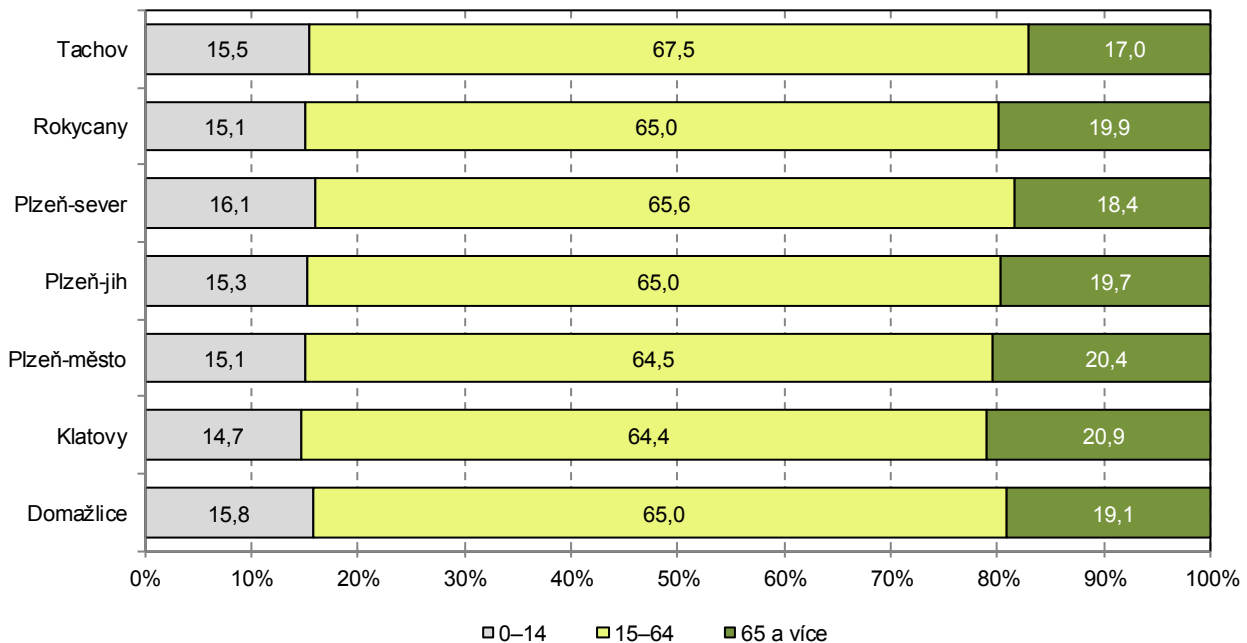
Tab. 2.2 Věkové složení obyvatelstva v okresech Plzeňského kraje k 31. 12. 2017 - ženy

	0	1-4	5-9	10-14	15-19	20-24	25-29	30-34	35-39	40-44	45-49
Domažlice	292	1 231	1 700	1 563	1 424	1 494	1 872	1 843	2 115	2 660	2 167
Klatovy	380	1 586	2 134	2 119	1 892	2 120	2 426	2 467	2 821	3 607	2 937
Plzeň-město	1 078	3 850	5 061	4 146	3 613	4 126	5 967	6 976	7 488	8 236	6 149
Plzeň-jih	318	1 135	1 688	1 512	1 344	1 465	1 849	1 930	2 246	2 722	2 107
Plzeň-sever	388	1 567	2 181	1 981	1 780	1 910	2 437	2 526	2 982	3 515	2 643
Rokycany	248	919	1 251	1 131	1 011	1 153	1 482	1 575	1 769	2 050	1 675
Tachov	272	1 061	1 393	1 356	1 154	1 341	1 705	1 834	1 787	2 267	1 866

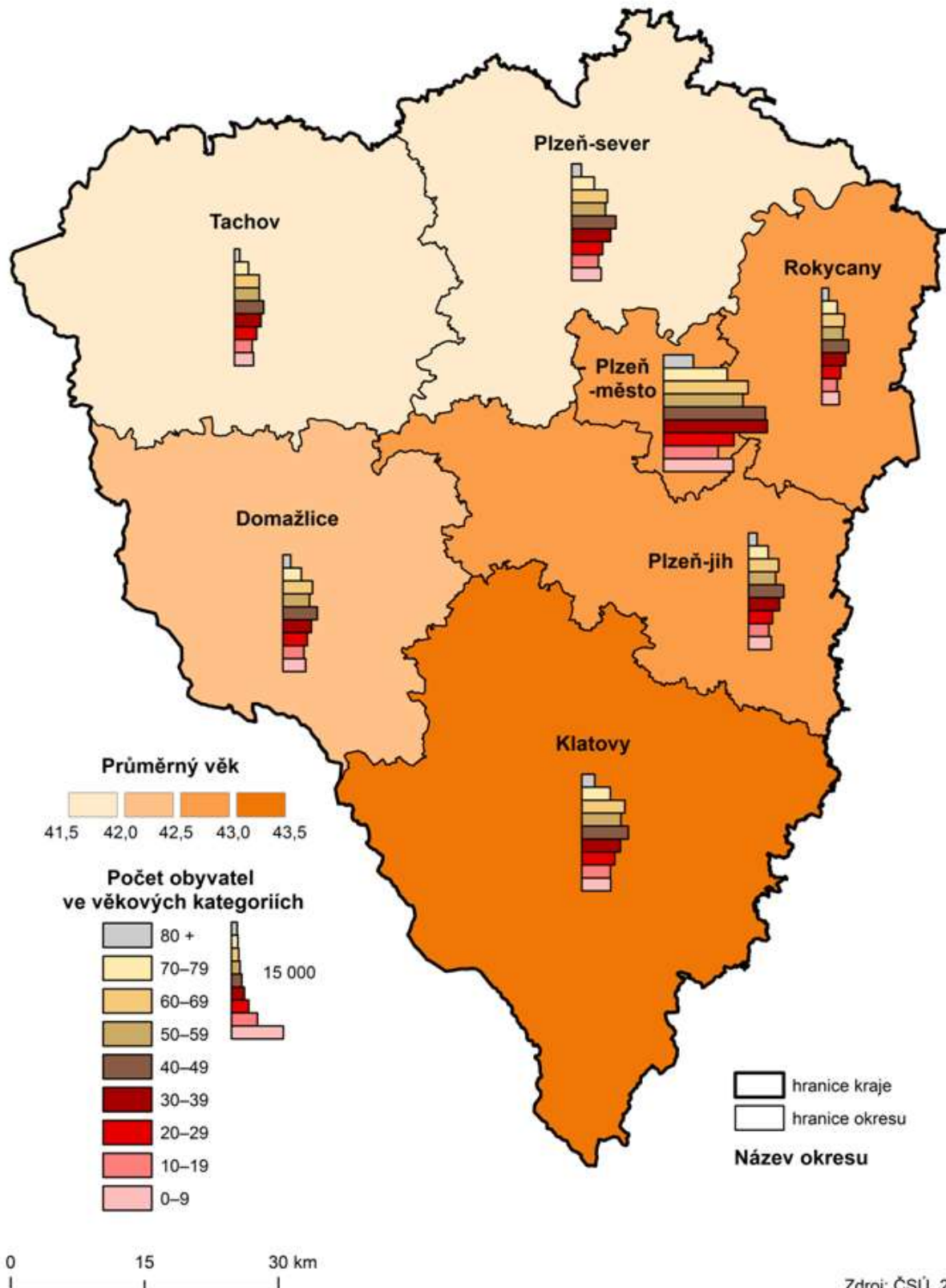
dokončení

	50-54	55-59	60-64	65-69	70-74	75-79	80-84	85-89	90-94	95+	Celkem
Domažlice	1 969	1 772	2 179	2 155	1 803	1 153	773	509	177	31	30 882
Klatovy	2 909	2 675	3 227	3 112	2 759	1 832	1 307	847	304	55	43 516
Plzeň-město	5 985	5 687	6 626	6 333	6 422	4 098	2 928	1 898	673	98	97 438
Plzeň-jih	1 937	1 769	2 134	2 194	1 862	1 210	799	561	195	34	31 011
Plzeň-sever	2 545	2 197	2 663	2 589	2 195	1 408	909	579	229	45	39 269
Rokycany	1 515	1 427	1 677	1 712	1 522	939	654	460	157	32	24 359
Tachov	1 829	1 639	1 866	1 779	1 335	976	568	332	117	20	26 497

Věkové složení obyvatelstva v okresech Plzeňského kraje k 31. 12. 2017



## Věková struktura obyvatelstva v okresech Plzeňského kraje k 31. 12. 2017



Tab. 3.1 Pohyb obyvatelstva ve SO ORP Plzeňského kraje v roce 2017 - celkem

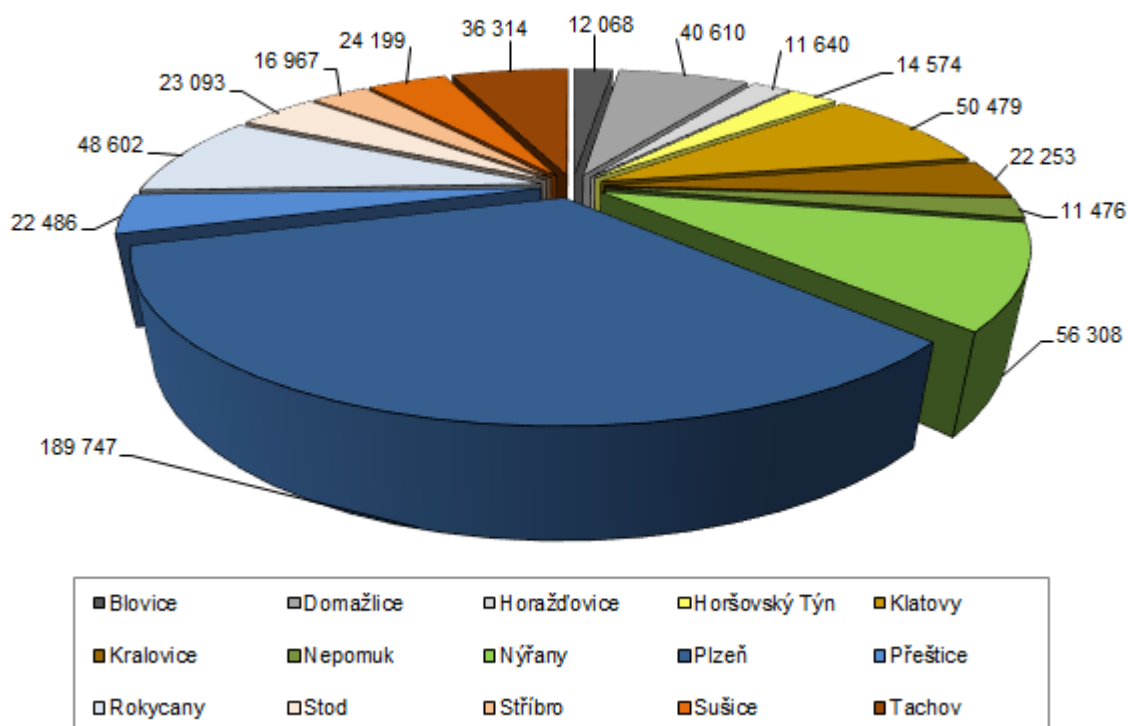
	Stav k 1. 1.	Narození	Zemřelí	Přistě- hovalí z ČR	Přistě- hovalí z ciziny	Vystě- hovalí do ČR	Vystě- hovalí do ciziny	Přírůstek migrací	Přírůstek celkem	Stav k 31. 12.	Stav k 1. 7.
Blovice	11 981	134	134	331	15	257	2	87	87	12 068	12 070
Domažlice	40 491	403	426	957	160	920	55	142	119	40 610	40 539
Horažďovice	11 648	104	132	251	20	245	6	20	-8	11 640	11 652
Horšovský Týn	14 583	152	145	345	40	391	10	-16	-9	14 574	14 564
Klatovy	50 511	484	512	1 088	174	1 139	127	-4	-32	50 479	50 493
Kralovice	22 274	191	234	543	26	542	5	22	-21	22 253	22 209
Nepomuk	11 479	108	155	257	33	243	3	44	-3	11 476	11 506
Nýřany	55 733	583	519	1 762	162	1 377	36	511	575	56 308	55 990
Plzeň	189 131	2 080	2 093	3 524	1 722	3 621	996	629	616	189 747	189 129
Přeštice	22 323	247	217	588	45	495	5	133	163	22 486	22 433
Rokycany	48 184	506	570	1 418	282	1 186	32	482	418	48 602	48 370
Stod	22 993	243	261	618	119	599	20	118	100	23 093	22 935
Stříbro	16 888	193	172	477	74	481	12	58	79	16 967	16 947
Sušice	24 293	239	313	528	38	567	19	-20	-94	24 199	24 240
Tachov	36 117	399	359	893	365	1 058	43	157	197	36 314	36 151

Tab. 3.1 Pohyb obyvatelstva ve SO ORP Plzeňského kraje v roce 2017 - muži

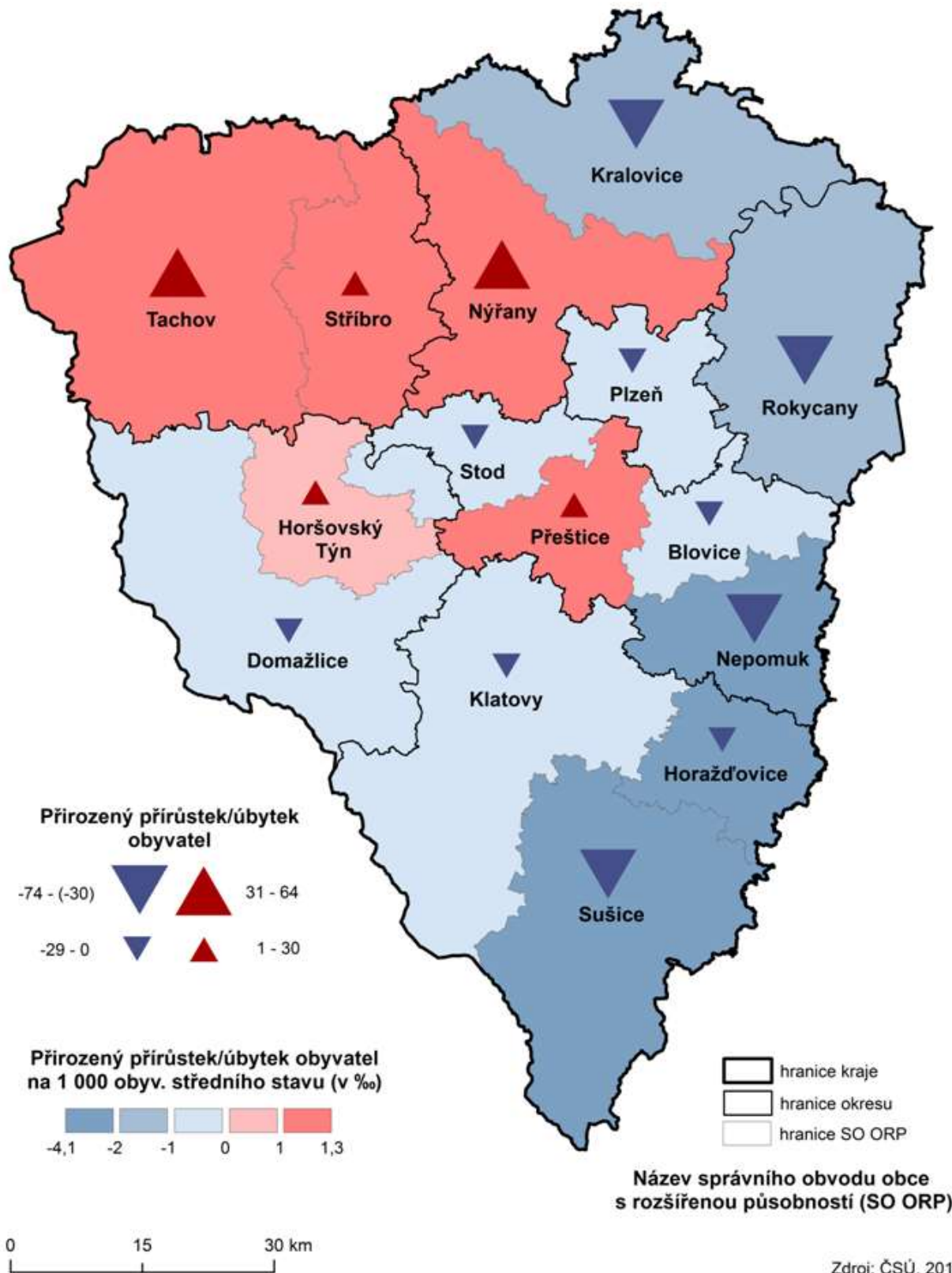
	Stav k 1. 1.	Narození	Zemřelí	Přistě- hovalí z ČR	Přistě- hovalí z ciziny	Vystě- hovalí do ČR	Vystě- hovalí do ciziny	Přírůstek migrací	Přírůstek celkem	Stav k 31. 12.	Stav k 1. 7.
Blovice	5 995	71	61	154	12	111	1	54	64	6 059	6 052
Domažlice	20 081	212	232	472	92	428	26	110	90	20 171	20 113
Horažďovice	5 801	52	66	129	11	104	4	32	18	5 819	5 804
Horšovský Týn	7 363	76	81	164	21	176	8	1	-4	7 359	7 360
Klatovy	24 989	256	275	513	105	512	85	21	2	24 991	25 011
Kralovice	11 204	106	106	251	8	258	3	-2	-2	11 202	11 191
Nepomuk	5 965	61	73	121	21	110	1	31	19	5 984	5 979
Nýřany	27 796	292	281	828	96	620	21	283	294	28 090	27 930
Plzeň	92 160	1 002	1 050	1 655	1 013	1 752	719	197	149	92 309	91 937
Přeštice	11 218	126	119	275	22	231	1	65	72	11 290	11 267
Rokycany	23 999	259	297	678	185	564	17	282	244	24 243	24 128
Stod	11 513	122	135	280	64	277	16	51	38	11 551	11 500
Stříbro	8 501	104	92	216	46	220	8	34	46	8 547	8 548
Sušice	12 019	135	150	236	20	259	9	-12	-27	11 992	12 002
Tachov	18 063	217	188	438	226	496	23	145	174	18 237	18 112

**Tab. 3.1 Pohyb obyvatelstva ve SO ORP Plzeňského kraje v roce 2017 - ženy**

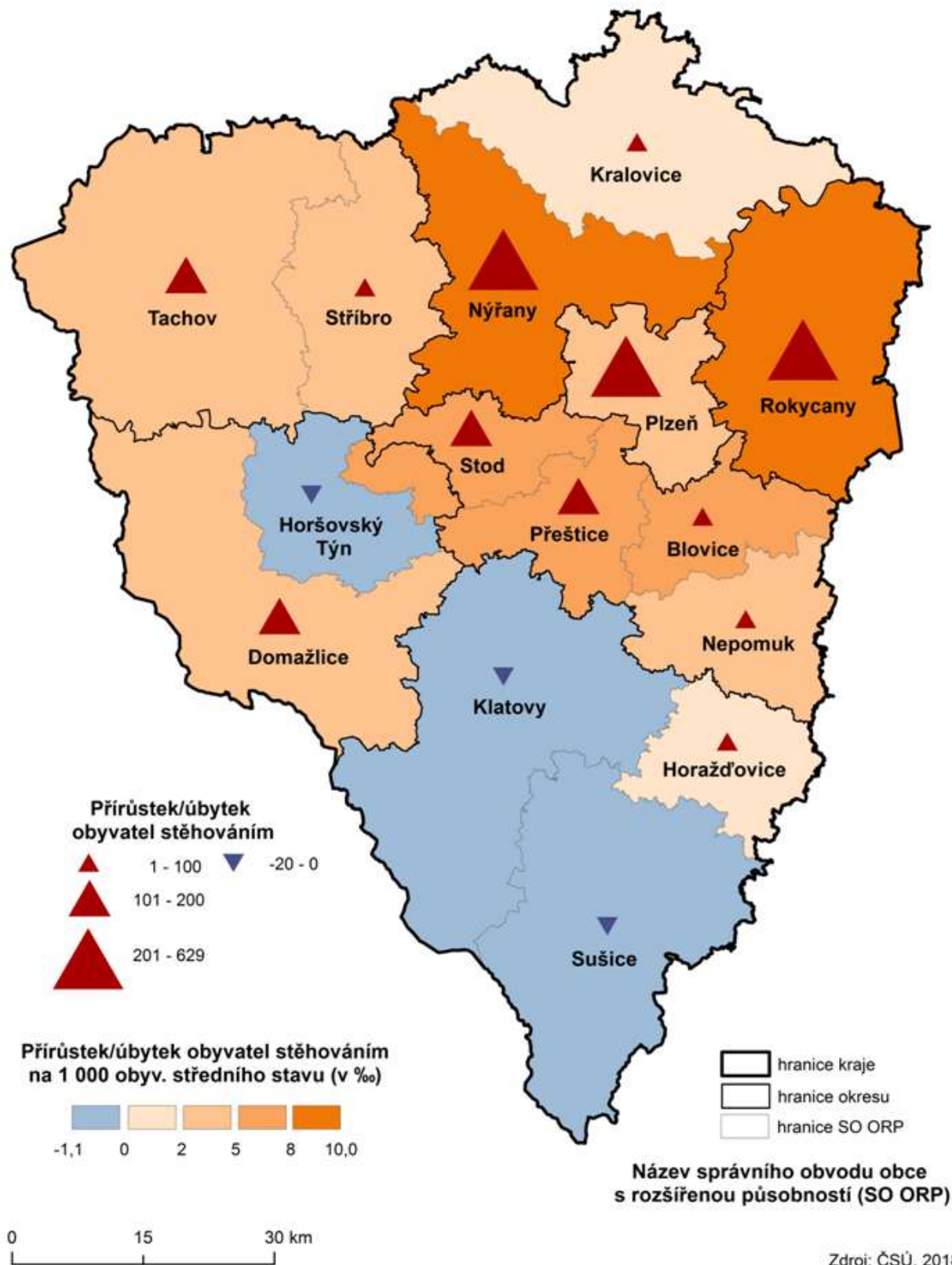
	Stav k 1. 1.	Narození	Zemřelí	Přistě-hovalí z ČR	Přistě-hovalí z ciziny	Vystě-hovalí do ČR	Vystě-hovalí do ciziny	Přírůstek migrací	Přírůstek celkem	Stav k 31. 12.	Stav k 1. 7.
Blovice	5 986	63	73	177	3	146	1	33	23	6 009	6 018
Domažlice	20 410	191	194	485	68	492	29	32	29	20 439	20 426
Horažďovice	5 847	52	66	122	9	141	2	-12	-26	5 821	5 848
Horšovský Týn	7 220	76	64	181	19	215	2	-17	-5	7 215	7 204
Klatovy	25 522	228	237	575	69	627	42	-25	-34	25 488	25 482
Kralovice	11 070	85	128	292	18	284	2	24	-19	11 051	11 018
Nepomuk	5 514	47	82	136	12	133	2	13	-22	5 492	5 527
Nýřany	27 937	291	238	934	66	757	15	228	281	28 218	28 060
Plzeň	96 971	1 078	1 043	1 869	709	1 869	277	432	467	97 438	97 192
Přeštice	11 105	121	98	313	23	264	4	68	91	11 196	11 166
Rokycany	24 185	247	273	740	97	622	15	200	174	24 359	24 242
Stod	11 480	121	126	338	55	322	4	67	62	11 542	11 435
Stříbro	8 387	89	80	261	28	261	4	24	33	8 420	8 399
Sušice	12 274	104	163	292	18	308	10	-8	-67	12 207	12 238
Tachov	18 054	182	171	455	139	562	20	12	23	18 077	18 039

**Obyvatelstvo ve správních obvodech obcí s rozšířenou působností Plzeňského kraje k 31. 12. 2017**


## Přirozený přírůstek obyvatel ve SO ORP Plzeňského kraje v roce 2017



## Přírůstek obyvatel stěhováním ve SO ORP Plzeňského kraje v roce 2017



Tab. 3.2 Věkové složení obyvatelstva ve SO ORP Plzeňského kraje k 31. 12. 2017 - celkem

	0–4	5–9	10–14	15–19	20–24	25–29	30–34	35–39	40–44	45–49
Blovice	607	672	578	549	579	771	745	895	1 095	818
Domažlice	2 017	2 227	2 065	1 865	2 051	2 614	2 500	2 834	3 569	3 000
Horažďovice	507	564	548	546	606	690	656	763	977	797
Horšovský Týn	754	813	802	684	727	885	928	1 044	1 312	1 050
Klatovy	2 385	2 605	2 592	2 287	2 544	3 036	3 147	3 624	4 414	3 549
Kralovice	1 027	1 105	1 093	1 022	1 172	1 372	1 363	1 620	1 976	1 469
Nepomuk	514	575	544	462	542	616	738	868	1 015	793
Nýřany	3 025	3 350	3 026	2 594	2 795	3 585	3 777	4 505	5 265	4 065
Plzeň	9 949	10 172	8 523	7 256	8 345	11 943	14 410	15 497	16 706	12 645
Přeštice	1 107	1 249	1 102	1 020	1 155	1 340	1 447	1 770	2 031	1 626
Rokycany	2 456	2 596	2 307	2 117	2 373	3 057	3 221	3 662	4 302	3 445
Stod	1 198	1 342	1 161	1 035	1 159	1 482	1 583	1 775	2 129	1 613
Stříbro	883	831	844	731	919	1 134	1 220	1 243	1 461	1 149
Sušice	1 146	1 168	1 203	1 078	1 244	1 414	1 390	1 560	1 908	1 755
Tachov	1 832	2 006	1 868	1 669	1 931	2 453	2 636	2 598	3 226	2 631

dokončení

	50–54	55–59	60–64	65–69	70–74	75–79	80–84	85+	Celkem
Blovice	778	705	818	832	678	393	280	275	12 068
Domažlice	2 739	2 365	2 856	2 790	2 209	1 354	844	711	40 610
Horažďovice	786	779	856	832	711	486	312	224	11 640
Horšovský Týn	947	858	1 076	1 038	741	428	270	217	14 574
Klatovy	3 460	3 014	3 595	3 478	2 947	1 767	1 084	951	50 479
Kralovice	1 516	1 340	1 639	1 628	1 218	806	472	415	22 253
Nepomuk	757	694	873	890	689	428	258	220	11 476
Nýřany	3 696	3 183	3 546	3 481	2 802	1 711	1 026	876	56 308
Plzeň	12 103	10 811	12 636	11 732	11 140	7 234	4 737	3 908	189 747
Přeštice	1 530	1 332	1 541	1 414	1 234	763	426	399	22 486
Rokycany	3 177	2 915	3 298	3 235	2 853	1 593	1 064	931	48 602
Stod	1 486	1 289	1 480	1 552	1 272	748	434	355	23 093
Stříbro	1 198	1 134	1 186	1 099	843	567	319	206	16 967
Sušice	1 638	1 577	1 859	1 765	1 407	919	643	525	24 199
Tachov	2 585	2 300	2 546	2 358	1 602	1 037	587	449	36 314

Tab. 3.2 Věkové složení obyvatelstva ve SO ORP Plzeňského kraje k 31. 12. 2017 - muži

	0–4	5–9	10–14	15–19	20–24	25–29	30–34	35–39	40–44	45–49
Blovice	329	351	299	288	281	411	395	460	579	418
Domažlice	1 047	1 115	1 027	955	1 042	1 363	1 327	1 463	1 801	1 565
Horažďovice	265	281	280	280	337	378	335	408	489	434
Horšovský Týn	376	413	423	340	394	474	469	558	692	542
Klatovy	1 212	1 327	1 333	1 186	1 285	1 585	1 663	1 907	2 229	1 840
Kralovice	541	558	546	517	631	744	682	854	1 007	781
Nepomuk	253	281	281	232	295	338	403	498	573	433
Nýřany	1 556	1 716	1 592	1 319	1 426	1 776	1 932	2 289	2 719	2 110
Plzeň	5 021	5 111	4 377	3 643	4 219	5 976	7 434	8 009	8 470	6 496
Přeštice	587	625	550	505	625	648	771	927	1 059	828
Rokycany	1 289	1 345	1 176	1 106	1 220	1 575	1 646	1 893	2 252	1 770
Stod	629	705	597	527	617	753	803	919	1 065	840
Stříbro	437	439	420	388	466	598	657	679	762	589
Sušice	595	595	611	553	652	751	728	811	974	890
Tachov	945	1 005	936	858	1 043	1 284	1 365	1 375	1 658	1 325

dokončení

	50–54	55–59	60–64	65–69	70–74	75–79	80–84	85+	Celkem
Blovice	401	357	417	396	329	159	105	84	6 059
Domažlice	1 420	1 194	1 395	1 379	984	557	328	209	20 171
Horažďovice	401	393	437	411	324	193	107	66	5 819
Horšovský Týn	494	434	533	511	351	191	92	72	7 359
Klatovy	1 743	1 482	1 737	1 674	1 346	757	408	277	24 991
Kralovice	788	683	790	835	544	365	185	151	11 202
Nepomuk	421	389	446	456	328	189	97	71	5 984
Nýřany	1 879	1 643	1 732	1 685	1 281	744	404	287	28 090
Plzeň	6 118	5 124	6 010	5 399	4 718	3 136	1 809	1 239	92 309
Přeštice	832	676	792	679	548	338	168	132	11 290
Rokycany	1 662	1 488	1 621	1 523	1 331	654	410	282	24 243
Stod	763	652	748	746	618	317	150	102	11 551
Stříbro	603	596	601	520	380	227	131	54	8 547
Sušice	831	820	909	878	636	390	217	151	11 992
Tachov	1 351	1 199	1 265	1 158	730	401	207	132	18 237





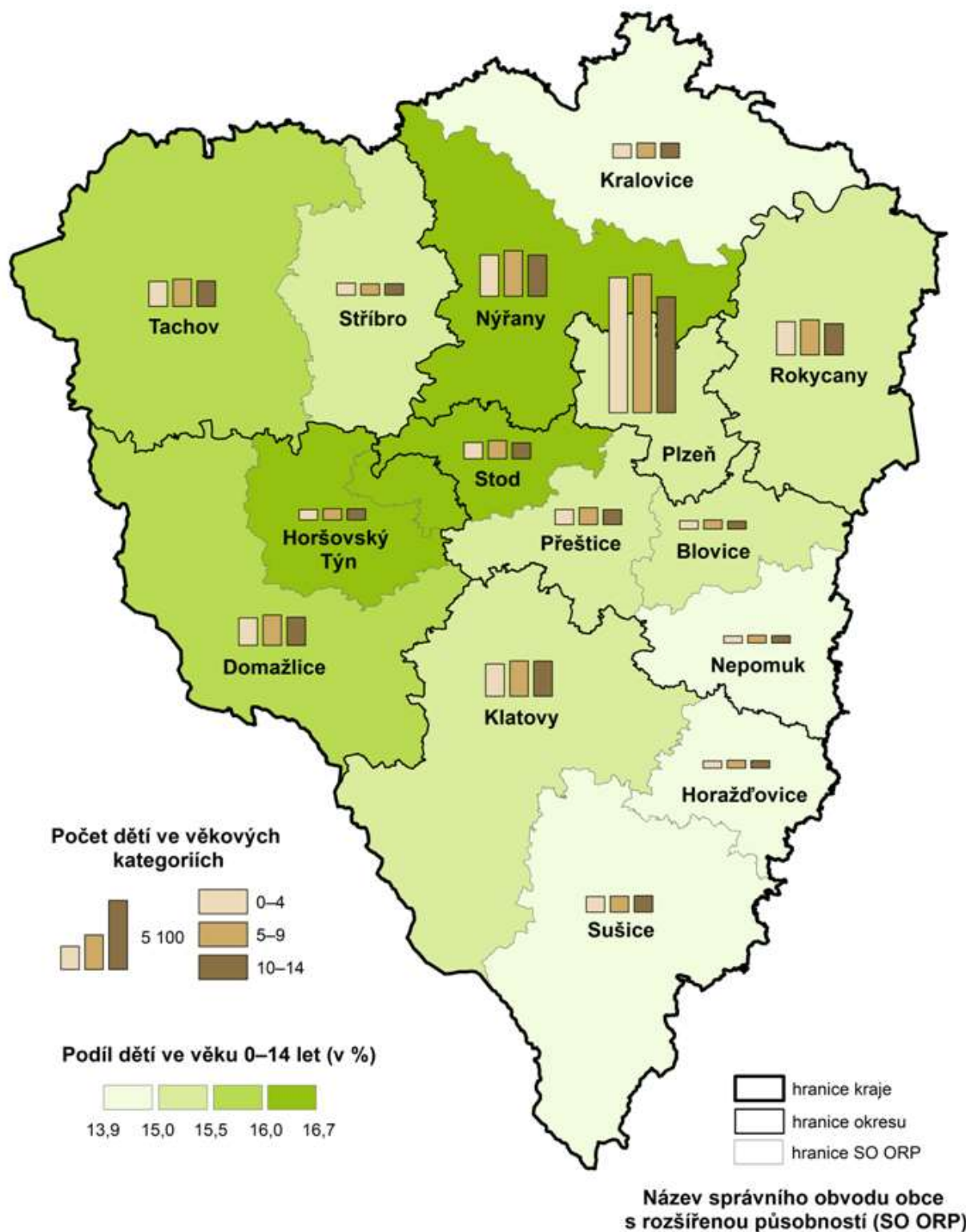
Tab. 3.2 Věkové složení obyvatelstva ve SO ORP Plzeňského kraje k 31. 12. 2017 - ženy

	0–4	5–9	10–14	15–19	20–24	25–29	30–34	35–39	40–44	45–49
Blovice	278	321	279	261	298	360	350	435	516	400
Domažlice	970	1 112	1 038	910	1 009	1 251	1 173	1 371	1 768	1 435
Horažďovice	242	283	268	266	269	312	321	355	488	363
Horšovský Týn	378	400	379	344	333	411	459	486	620	508
Klatovy	1 173	1 278	1 259	1 101	1 259	1 451	1 484	1 717	2 185	1 709
Kralovice	486	547	547	505	541	628	681	766	969	688
Nepomuk	261	294	263	230	247	278	335	370	442	360
Nýřany	1 469	1 634	1 434	1 275	1 369	1 809	1 845	2 216	2 546	1 955
Plzeň	4 928	5 061	4 146	3 613	4 126	5 967	6 976	7 488	8 236	6 149
Přeštice	520	624	552	515	530	692	676	843	972	798
Rokycany	1 167	1 251	1 131	1 011	1 153	1 482	1 575	1 769	2 050	1 675
Stod	569	637	564	508	542	729	780	856	1 064	773
Stříbro	446	392	424	343	453	536	563	564	699	560
Sušice	551	573	592	525	592	663	662	749	934	865
Tachov	887	1 001	932	811	888	1 169	1 271	1 223	1 568	1 306

dokončení

	50–54	55–59	60–64	65–69	70–74	75–79	80–84	85+	Celkem
Blovice	377	348	401	436	349	234	175	191	6 009
Domažlice	1 319	1 171	1 461	1 411	1 225	797	516	502	20 439
Horažďovice	385	386	419	421	387	293	205	158	5 821
Horšovský Týn	453	424	543	527	390	237	178	145	7 215
Klatovy	1 717	1 532	1 858	1 804	1 601	1 010	676	674	25 488
Kralovice	728	657	849	793	674	441	287	264	11 051
Nepomuk	336	305	427	434	361	239	161	149	5 492
Nýřany	1 817	1 540	1 814	1 796	1 521	967	622	589	28 218
Plzeň	5 985	5 687	6 626	6 333	6 422	4 098	2 928	2 669	97 438
Přeštice	698	656	749	735	686	425	258	267	11 196
Rokycany	1 515	1 427	1 677	1 712	1 522	939	654	649	24 359
Stod	723	637	732	806	654	431	284	253	11 542
Stříbro	595	538	585	579	463	340	188	152	8 420
Sušice	807	757	950	887	771	529	426	374	12 207
Tachov	1 234	1 101	1 281	1 200	872	636	380	317	18 077

## Věková struktura dětí ve SO ORP Plzeňského kraje k 31. 12. 2017



0 15 30 km

Zdroj: ČSÚ, 2018



Tab. 4.1 Pohyb obyvatelstva ve SO POÚ Plzeňského kraje v roce 2017 - celkem

	Stav k 1. 1.	Narození	Zemřelí	Přistě- hováli z ČR	Přistě- hováli z ciziny	Vystě- hováli do ČR	Vystě- hováli do ciziny	Přírůstek migrací	Přírůstek celkem	Stav k 31. 12.	Stav k 1. 7.
Bezručice	2 611	31	23	100	9	93	1	15	23	2 634	2 637
Blovice	8 086	88	97	223	5	191	2	35	26	8 112	8 124
Bor	9 514	127	89	251	113	296	9	59	97	9 611	9 575
Dobřany	8 054	73	83	194	37	213	4	14	4	8 058	8 004
Domažlice	24 674	251	262	590	115	550	40	115	104	24 778	24 694
Holíšov	6 331	64	71	212	24	168	5	63	56	6 387	6 319
Horažďovice	11 648	104	132	251	20	245	6	20	-8	11 640	11 652
Horšovský Týn	9 283	99	94	217	33	260	5	-15	-10	9 273	9 273
Kašperské Hory	2 090	27	26	58	1	61	1	-3	-2	2 088	2 098
Kdyně	9 603	88	117	197	32	189	10	30	1	9 604	9 600
Klatovy	39 886	392	413	836	137	876	107	-10	-31	39 855	39 870
Kralovice	9 760	80	116	248	6	227	1	26	-10	9 750	9 726
Manětín	2 922	33	34	74	4	95	1	-18	-19	2 903	2 894
Město Touškov	9 549	110	81	404	14	235	9	174	203	9 752	9 663
Nepomuk	11 479	108	155	257	33	243	3	44	-3	11 476	11 506
Nýrsko	8 009	76	73	173	34	215	20	-28	-25	7 984	7 993
Nýřany	23 372	244	215	678	119	554	18	225	254	23 626	23 450
Planá	9 256	97	105	275	29	281	10	13	5	9 261	9 247
Plánice	2 616	16	26	79	3	48	-	34	24	2 640	2 630
Plasy	9 592	78	84	221	16	220	3	14	8	9 600	9 589
Plzeň	175 239	1 931	1 980	3 018	1 703	3 287	989	445	396	175 635	175 185
Poběžovice	6 214	64	47	170	13	181	5	-3	14	6 228	6 245
Přeštice	22 323	247	217	588	45	495	5	133	163	22 486	22 433
Radnice	6 310	53	94	235	55	161	1	128	87	6 397	6 374
Rokycany	36 379	395	418	997	214	873	28	310	287	36 666	36 465
Spálené Poříčí	3 895	46	37	108	10	66	-	52	61	3 956	3 946
Staňkov	5 300	53	51	128	7	131	5	-1	1	5 301	5 291
Starý Plzenec	13 892	149	113	506	19	334	7	184	220	14 112	13 944
Stod	8 608	106	107	212	58	218	11	41	40	8 648	8 612
Stříbro	14 277	162	149	377	65	388	11	43	56	14 333	14 310
Sušice	22 203	212	287	470	37	506	18	-17	-92	22 111	22 142
Tachov	17 347	175	165	367	223	481	24	85	95	17 442	17 329
Třemošná	18 460	173	187	510	25	463	7	65	51	18 511	18 502
Všeruby	4 352	56	36	170	4	125	2	47	67	4 419	4 375
Zbiroh	5 495	58	58	186	13	152	3	44	44	5 539	5 531

Tab. 4.1 Pohyb obyvatelstva ve SO POÚ Plzeňského kraje v roce 2017 - muži

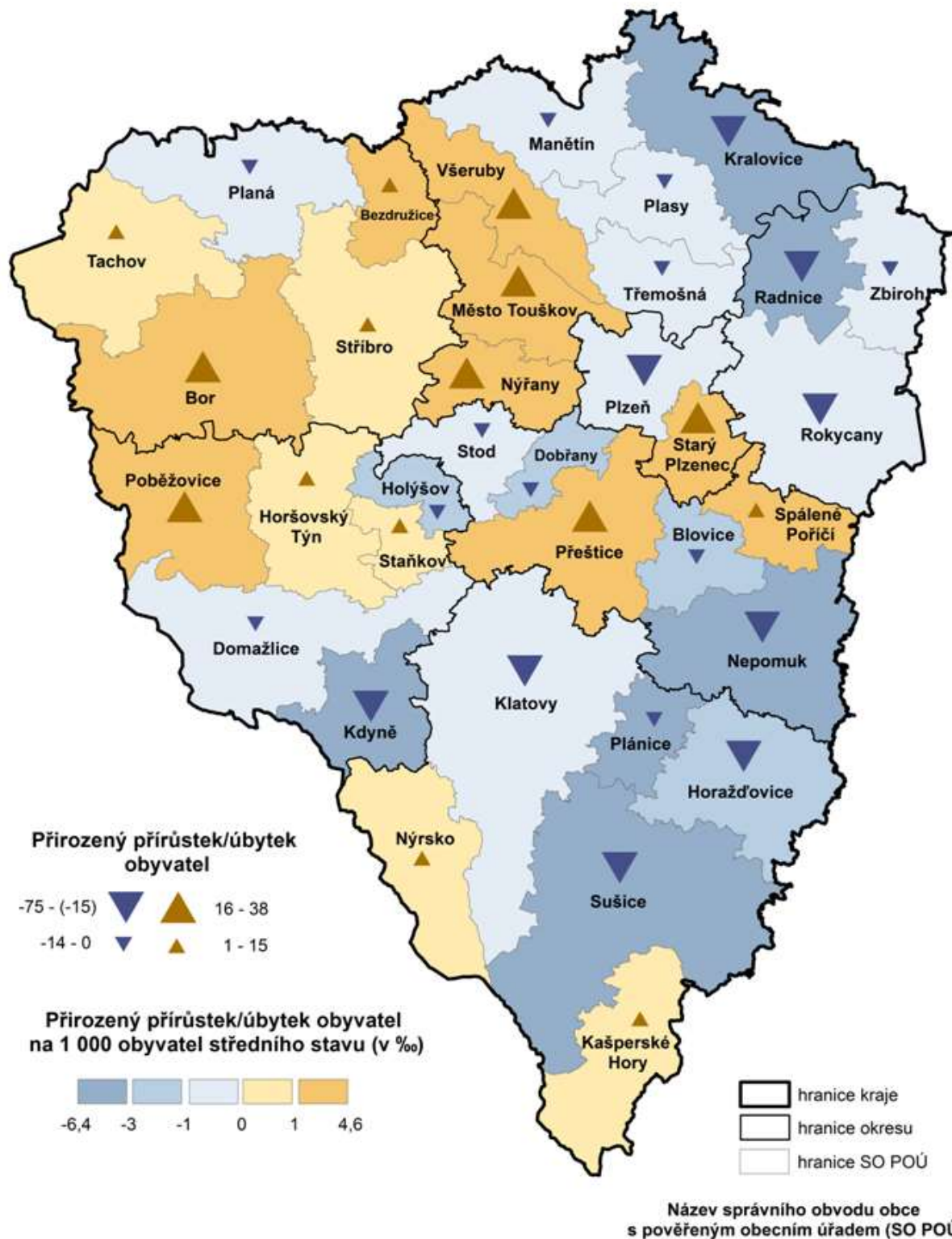
	Stav k 1. 1.	Narození	Zemřelí	Přistě- hovalí z ČR	Přistě- hovalí z ciziny	Vystě- hovalí do ČR	Vystě- hovalí do ciziny	Přírůstek migrací	Přírůstek celkem	Stav k 31. 12.	Stav k 1. 7.
Bezručice	1 289	15	11	48	6	43	1	10	14	1 303	1 309
Blovice	4 004	50	40	106	4	85	1	24	34	4 038	4 037
Bor	4 791	64	48	113	68	141	3	37	53	4 844	4 821
Dobřany	4 037	33	41	90	19	93	2	14	6	4 043	4 021
Domažlice	12 190	143	144	294	67	271	17	73	72	12 262	12 205
Holýšov	3 132	30	30	98	15	81	5	27	27	3 159	3 128
Horažďovice	5 801	52	66	129	11	104	4	32	18	5 819	5 804
Horšovský Týn	4 698	51	56	102	17	121	5	-7	-12	4 686	4 689
Kašperské Hory	1 031	17	14	27	1	32	1	-5	-2	1 029	1 039
Kdyně	4 727	46	65	95	18	80	5	28	9	4 736	4 730
Klatovy	19 634	205	211	387	80	390	66	11	5	19 639	19 669
Kralovice	4 899	49	58	117	1	115	1	2	-7	4 892	4 883
Manětín	1 499	19	16	31	2	42	1	-10	-7	1 492	1 489
Město Touškov	4 773	60	45	192	7	98	5	96	111	4 884	4 849
Nepomuk	5 965	61	73	121	21	110	1	31	19	5 984	5 979
Nýrsko	4 010	43	47	87	23	96	19	-5	-9	4 001	3 993
Nýřany	11 601	111	115	328	75	269	9	125	121	11 722	11 627
Planá	4 632	51	55	143	18	116	5	40	36	4 668	4 646
Plánice	1 345	8	17	39	2	26	-	15	6	1 351	1 349
Plasy	4 806	38	32	103	5	101	1	6	12	4 818	4 819
Plzeň	85 285	935	994	1 429	1 002	1 604	715	112	53	85 338	85 042
Poběžovice	3 164	23	23	83	7	77	4	9	9	3 173	3 178
Přeštice	11 218	126	119	275	22	231	1	65	72	11 290	11 267
Radnice	3 187	26	54	120	41	80	1	80	52	3 239	3 227
Rokycany	18 089	199	209	474	137	416	15	180	170	18 259	18 157
Spálené Poříčí	1 991	21	21	48	8	26	-	30	30	2 021	2 015
Staňkov	2 665	25	25	62	4	55	3	8	8	2 673	2 671
Starý Plzenec	6 875	67	56	226	11	148	4	85	96	6 971	6 895
Stod	4 344	59	64	92	30	103	9	10	5	4 349	4 351
Stříbro	7 212	89	81	168	40	177	7	24	32	7 244	7 239
Sušice	10 988	118	136	209	19	227	8	-7	-25	10 963	10 963
Tachov	8 640	102	85	182	140	239	15	68	85	8 725	8 645
Třemošná	9 203	92	93	228	11	205	5	29	28	9 231	9 220
Všeruby	2 219	29	28	80	3	48	2	33	34	2 253	2 234
Zbiroh	2 723	34	34	84	7	68	1	22	22	2 745	2 744



Tab. 4.1 Pohyb obyvatelstva ve SO POÚ Plzeňského kraje v roce 2017 - ženy

	Stav k 1. 1.	Narození	Zemřelí	Přistě- hovář z ČR	Přistě- hovář z ciziny	Vystě- hovář do ČR	Vystě- hovář do ciziny	Přírůstek migrací	Přírůstek celkem	Stav k 31. 12.	Stav k 1. 7.
Bezdržice	1 322	16	12	52	3	50	-	5	9	1 331	1 328
Blovice	4 082	38	57	117	1	106	1	11	-8	4 074	4 087
Bor	4 723	63	41	138	45	155	6	22	44	4 767	4 754
Dobřany	4 017	40	42	104	18	120	2	-	-2	4 015	3 983
Domažlice	12 484	108	118	296	48	279	23	42	32	12 516	12 489
Holýšov	3 199	34	41	114	9	87	-	36	29	3 228	3 191
Horažďovice	5 847	52	66	122	9	141	2	-12	-26	5 821	5 848
Horšovský Týn	4 585	48	38	115	16	139	-	-8	2	4 587	4 584
Kašperské Hory	1 059	10	12	31	-	29	-	2	-	1 059	1 059
Kdyně	4 876	42	52	102	14	109	5	2	-8	4 868	4 870
Klatovy	20 252	187	202	449	57	486	41	-21	-36	20 216	20 201
Kralovice	4 861	31	58	131	5	112	-	24	-3	4 858	4 843
Manětín	1 423	14	18	43	2	53	-	-8	-12	1 411	1 405
Město Touškov	4 776	50	36	212	7	137	4	78	92	4 868	4 814
Nepomuk	5 514	47	82	136	12	133	2	13	-22	5 492	5 527
Nýrsko	3 999	33	26	86	11	119	1	-23	-16	3 983	4 000
Nýřany	11 771	133	100	350	44	285	9	100	133	11 904	11 823
Planá	4 624	46	50	132	11	165	5	-27	-31	4 593	4 601
Plánice	1 271	8	9	40	1	22	-	19	18	1 289	1 281
Plasy	4 786	40	52	118	11	119	2	8	-4	4 782	4 770
Pizeň	89 954	996	986	1 589	701	1 683	274	333	343	90 297	90 143
Poběžovice	3 050	41	24	87	6	104	1	-12	5	3 055	3 067
Přeštice	11 105	121	98	313	23	264	4	68	91	11 196	11 166
Radnice	3 123	27	40	115	14	81	-	48	35	3 158	3 147
Rokycany	18 290	196	209	523	77	457	13	130	117	18 407	18 308
Spálené Poříčí	1 904	25	16	60	2	40	-	22	31	1 935	1 931
Staňkov	2 635	28	26	66	3	76	2	-9	-7	2 628	2 620
Starý Plzenec	7 017	82	57	280	8	186	3	99	124	7 141	7 049
Stod	4 264	47	43	120	28	115	2	31	35	4 299	4 261
Stříbro	7 065	73	68	209	25	211	4	19	24	7 089	7 071
Sušice	11 215	94	151	261	18	279	10	-10	-67	11 148	11 179
Tachov	8 707	73	80	185	83	242	9	17	10	8 717	8 684
Třemošná	9 257	81	94	282	14	258	2	36	23	9 280	9 282
Všeruby	2 133	27	8	90	1	77	-	14	33	2 166	2 141
Zbiroh	2 772	24	24	102	6	84	2	22	22	2 794	2 787

## Přirozený přírůstek obyvatel ve SO POÚ Plzeňského kraje v roce 2017

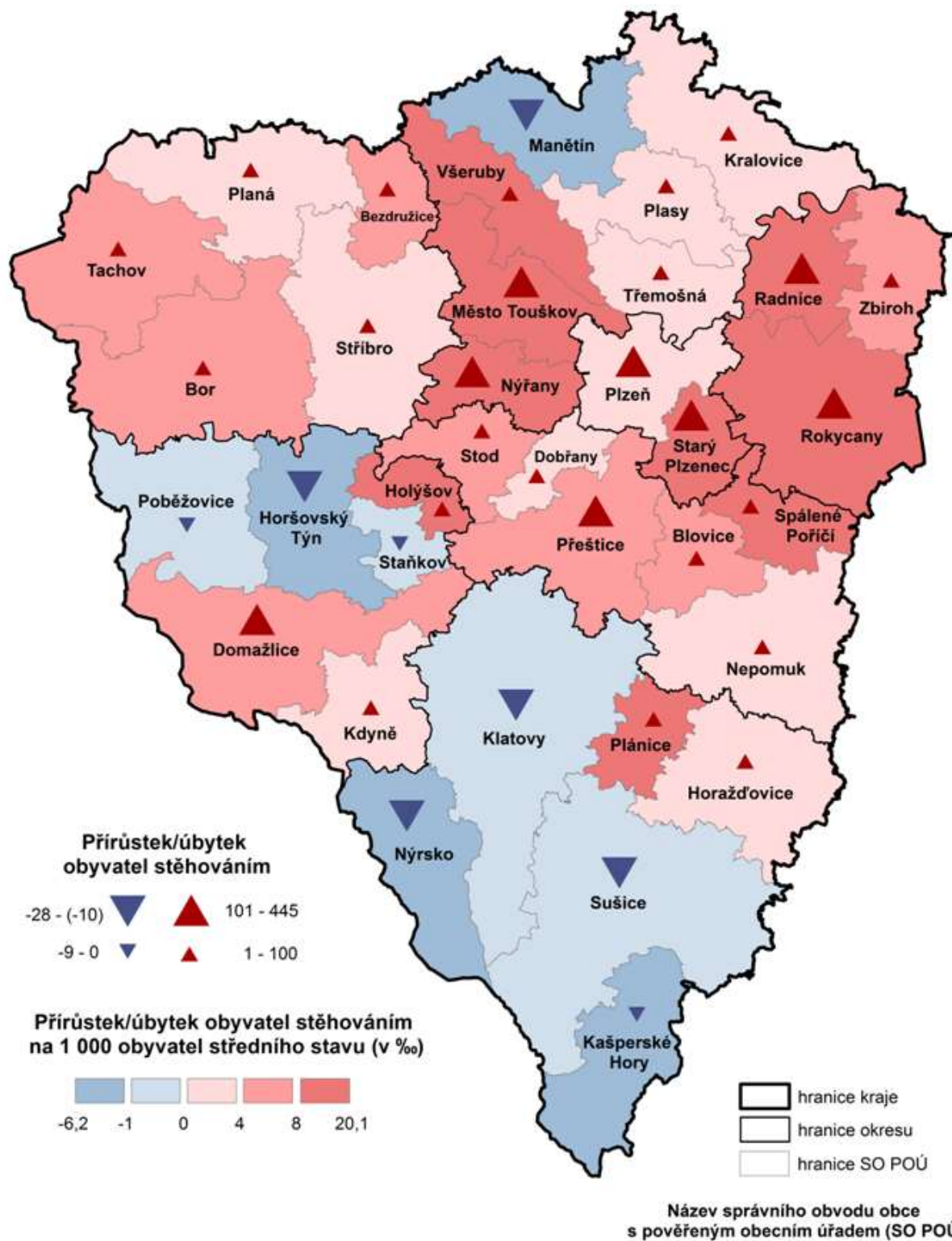


0 15 30 km

Zdroj: ČSÚ, 2018



## Přírůstek obyvatel stěhováním ve SO POÚ Plzeňského kraje v roce 2017



0 15 30 km

Zdroj: ČSÚ, 2018

Tab. 4.2 Věkové složení obyvatelstva ve SO POÚ Plzeňského kraje k 31. 12. 2017 - celkem

	0–4	5–9	10–14	15–19	20–24	25–29	30–34	35–39	40–44	45–49
Bezručice	125	138	119	122	151	172	179	174	194	159
Blovice	394	437	385	354	414	495	502	586	748	567
Bor	539	620	567	443	504	669	697	709	857	678
Dobřany	426	507	436	338	385	486	581	646	807	544
Domažlice	1 293	1 402	1 201	1 122	1 175	1 604	1 582	1 761	2 154	1 720
Holýšov	345	390	322	305	317	439	428	496	566	446
Horázdovice	507	564	548	546	606	690	656	763	977	797
Horšovský Týn	525	522	506	442	469	569	607	649	834	692
Kašperské Hory	108	90	98	74	112	122	132	124	172	152
Kdyně	416	497	531	454	523	599	560	649	866	786
Klatovy	1 908	2 092	2 071	1 772	2 000	2 333	2 509	2 807	3 493	2 787
Kralovice	455	493	452	441	570	623	577	707	830	612
Manětín	120	129	151	128	132	154	164	211	277	190
Město Touškov	534	595	512	464	465	667	692	743	919	721
Nepomuk	514	575	544	462	542	616	738	868	1 015	793
Nýrsko	375	403	389	387	423	544	480	637	690	585
Nýřany	1 264	1 517	1 351	1 074	1 173	1 454	1 626	1 988	2 324	1 663
Planá	483	541	466	404	520	607	624	652	792	662
Plánice	102	110	132	128	121	159	158	180	231	177
Plasy	452	483	490	453	470	595	622	702	869	667
Plzeň	9 182	9 287	7 804	6 628	7 716	11 111	13 430	14 384	15 444	11 680
Poběžovice	308	328	333	289	353	411	358	424	549	494
Přeštice	1 107	1 249	1 102	1 020	1 155	1 340	1 447	1 770	2 031	1 626
Radnice	289	323	275	262	313	401	436	460	573	451
Rokycany	1 854	1 993	1 758	1 597	1 767	2 320	2 434	2 763	3 271	2 618
Spálené Poříčí	213	235	193	195	165	276	243	309	347	251
Staňkov	229	291	296	242	258	316	321	395	478	358
Starý Plzenec	767	885	719	628	629	832	980	1 113	1 262	965
Stod	427	445	403	392	457	557	574	633	756	623
Stříbro	758	693	725	609	768	962	1 041	1 069	1 267	990
Sušice	1 038	1 078	1 105	1 004	1 132	1 292	1 258	1 436	1 736	1 603
Tachov	810	845	835	822	907	1 177	1 315	1 237	1 577	1 291
Třemošná	971	996	925	838	906	1 176	1 157	1 457	1 623	1 333
Všeruby	256	242	238	218	251	288	302	317	399	348
Zbiroh	313	280	274	258	293	336	351	439	458	376





Tab. 4.2 Věkové složení obyvatelstva ve SO POÚ Plzeňského kraje k 31. 12. 2017 - celkem

dokončení

	50–54	55–59	60–64	65–69	70–74	75–79	80–84	85+	Celkem
Bezručice	187	174	203	197	130	106	62	42	2 634
Blovice	531	481	539	547	462	280	191	199	8 112
Bor	703	561	645	566	377	234	130	112	9 611
Dobřany	490	440	512	553	396	237	141	133	8 058
Domažlice	1 664	1 493	1 808	1 672	1 285	828	547	467	24 778
Holýšov	416	361	368	400	369	201	121	97	6 387
Horažďovice	786	779	856	832	711	486	312	224	11 640
Horšovský Týn	616	555	658	665	444	238	167	115	9 273
Kašperské Hory	156	124	167	165	120	79	58	35	2 088
Kdyně	636	521	621	667	566	351	198	163	9 604
Klatovy	2 688	2 323	2 814	2 760	2 357	1 434	907	800	39 855
Kralovice	669	645	708	684	526	342	214	202	9 750
Manětín	195	181	244	250	159	125	55	38	2 903
Město Touškov	634	580	600	619	461	269	139	138	9 752
Nepomuk	757	694	873	890	689	428	258	220	11 476
Nýrsko	574	493	575	532	435	244	129	89	7 984
Nýřany	1 541	1 264	1 390	1 373	1 175	711	425	313	23 626
Planá	663	609	656	622	438	286	130	106	9 261
Plánice	198	198	206	186	155	89	48	62	2 640
Plasy	652	514	687	694	533	339	203	175	9 600
Plzeň	11 224	9 985	11 647	10 830	10 378	6 780	4 453	3 672	175 635
Poběžovice	439	351	427	451	358	175	99	81	6 228
Přeštice	1 530	1 332	1 541	1 414	1 234	763	426	399	22 486
Radnice	406	358	428	460	427	237	137	161	6 397
Rokycany	2 412	2 211	2 476	2 401	2 093	1 203	819	676	36 666
Spálené Poříčí	247	224	279	285	216	113	89	76	3 956
Staňkov	331	303	418	373	297	190	103	102	5 301
Starý Plzenec	879	826	989	902	762	454	284	236	14 112
Stod	580	488	600	599	507	310	172	125	8 648
Stříbro	1 011	960	983	902	713	461	257	164	14 333
Sušice	1 482	1 453	1 692	1 600	1 287	840	585	490	22 111
Tachov	1 219	1 130	1 245	1 170	787	517	327	231	17 442
Třemošná	1 236	1 085	1 274	1 219	951	604	387	373	18 511
Všeruby	285	254	282	270	215	127	75	52	4 419
Zbiroh	359	346	394	374	333	153	108	94	5 539

Tab. 4.2 Věkové složení obyvatelstva ve SO POÚ Plzeňského kraje k 31. 12. 2017 - muži

	0-4	5-9	10-14	15-19	20-24	25-29	30-34	35-39	40-44	45-49
Bezručice	64	71	56	60	83	92	100	89	105	78
Blovice	220	226	195	182	200	248	272	303	389	283
Bor	270	314	292	226	269	333	343	370	454	354
Dobřany	223	269	219	196	212	242	274	353	387	283
Domažlice	685	720	603	594	587	814	844	919	1 070	882
Holýšov	170	202	176	135	165	229	217	238	294	222
Horázdovice	265	281	280	280	337	378	335	408	489	434
Horšovský Týn	260	263	260	227	258	295	308	341	444	356
Kašperské Hory	58	54	50	38	59	70	57	59	84	80
Kdyně	218	245	250	219	270	320	293	338	445	398
Klatovy	967	1 068	1 056	921	1 013	1 203	1 327	1 451	1 746	1 454
Kralovice	242	243	223	238	312	338	288	368	414	323
Manětín	71	65	69	62	73	82	93	105	148	105
Město Touškov	266	293	279	245	244	311	340	394	485	351
Nepomuk	253	281	281	232	295	338	403	498	573	433
Nýrsko	195	205	207	199	218	294	255	345	360	292
Nýřany	656	764	679	549	584	712	840	990	1 220	877
Planá	248	279	230	201	287	328	332	328	403	336
Plánice	50	54	70	66	54	88	81	111	123	94
Plasy	228	250	254	217	246	324	301	381	445	353
Plzeň	4 637	4 686	4 009	3 318	3 876	5 563	6 958	7 430	7 832	5 998
Poběžovice	144	150	174	142	185	229	190	206	286	285
Přeštice	587	625	550	505	625	648	771	927	1 059	828
Radnice	150	171	129	126	167	220	227	246	313	233
Rokycany	966	1 037	900	849	921	1 185	1 254	1 426	1 682	1 343
Spálené Poříčí	109	125	104	106	81	163	123	157	190	135
Staňkov	116	150	163	113	136	179	161	217	248	186
Starý Plzenec	384	425	368	325	343	413	476	579	638	498
Stod	236	234	202	196	240	282	312	328	384	335
Stříbro	373	368	364	328	383	506	557	590	657	511
Sušice	537	541	561	515	593	681	671	752	890	810
Tachov	427	412	414	431	487	623	690	677	801	635
Třemošná	510	535	512	406	473	603	585	740	814	694
Všeruby	124	124	122	119	125	150	167	165	200	188
Zbiroh	173	137	147	131	132	170	165	221	257	194



Tab. 4.2 Věkové složení obyvatelstva ve SO POÚ Plzeňského kraje k 31. 12. 2017 - muži

dokončení

	50–54	55–59	60–64	65–69	70–74	75–79	80–84	85+	Celkem
Bezručice	90	88	97	104	56	41	21	8	1 303
Blovice	279	244	275	259	221	117	72	53	4 038
Bor	359	312	330	273	163	101	50	31	4 844
Dobřany	245	226	244	274	198	108	48	42	4 043
Domažlice	835	752	880	828	575	331	203	140	12 262
Holýšov	219	184	193	183	181	82	42	27	3 159
Horažďovice	401	393	437	411	324	193	107	66	5 819
Horšovský Týn	318	281	335	321	215	107	57	40	4 686
Kašperské Hory	77	69	82	83	56	32	14	7	1 029
Kdyně	353	258	307	322	226	147	82	45	4 736
Klatovy	1 354	1 138	1 349	1 326	1 070	611	346	239	19 639
Kralovice	341	330	348	352	230	148	80	74	4 892
Manětín	102	96	114	134	78	60	26	9	1 492
Město Touškov	336	298	304	306	218	120	56	38	4 884
Nepomuk	421	389	446	456	328	189	97	71	5 984
Nýrsko	281	242	284	250	198	104	48	24	4 001
Nýřany	785	668	672	646	521	294	156	109	11 722
Planá	344	313	326	316	214	95	48	40	4 668
Plánice	108	102	104	98	78	42	14	14	1 351
Plasy	345	257	328	349	236	157	79	68	4 818
Plzeň	5 694	4 729	5 504	4 951	4 371	2 925	1 692	1 165	85 338
Poběžovice	232	184	208	229	183	79	43	24	3 173
Přeštice	832	676	792	679	548	338	168	132	11 290
Radnice	215	191	206	218	219	100	56	52	3 239
Rokycany	1 268	1 127	1 208	1 137	948	497	315	196	18 259
Spálené Poříčí	122	113	142	137	108	42	33	31	2 021
Staňkov	176	153	198	190	136	84	35	32	2 673
Starý Plzenec	424	395	506	448	347	211	117	74	6 971
Stod	299	242	311	289	239	127	60	33	4 349
Stříbro	513	508	504	416	324	186	110	46	7 244
Sušice	754	751	827	795	580	358	203	144	10 963
Tachov	648	574	609	569	353	205	109	61	8 725
Třemošná	621	542	613	594	439	270	160	120	9 231
Všeruby	137	135	143	139	103	60	32	20	2 253
Zbiroh	179	170	207	168	164	57	39	34	2 745

Tab. 4.2 Věkové složení obyvatelstva ve SO POÚ Plzeňského kraje k 31. 12. 2017 - ženy

	0-4	5-9	10-14	15-19	20-24	25-29	30-34	35-39	40-44	45-49
Bezručice	61	67	63	62	68	80	79	85	89	81
Blovice	174	211	190	172	214	247	230	283	359	284
Bor	269	306	275	217	235	336	354	339	403	324
Dobřany	203	238	217	142	173	244	307	293	420	261
Domažlice	608	682	598	528	588	790	738	842	1 084	838
Holýšov	175	188	146	170	152	210	211	258	272	224
Horáždovice	242	283	268	266	269	312	321	355	488	363
Horšovský Týn	265	259	246	215	211	274	299	308	390	336
Kašperské Hory	50	36	48	36	53	52	75	65	88	72
Kdyně	198	252	281	235	253	279	267	311	421	388
Klatovy	941	1 024	1 015	851	987	1 130	1 182	1 356	1 747	1 333
Kralovice	213	250	229	203	258	285	289	339	416	289
Manětín	49	64	82	66	59	72	71	106	129	85
Město Touškov	268	302	233	219	221	356	352	349	434	370
Nepomuk	261	294	263	230	247	278	335	370	442	360
Nýrsko	180	198	182	188	205	250	225	292	330	293
Nýřany	608	753	672	525	589	742	786	998	1 104	786
Planá	235	262	236	203	233	279	292	324	389	326
Plánice	52	56	62	62	67	71	77	69	108	83
Plasy	224	233	236	236	224	271	321	321	424	314
Plzeň	4 545	4 601	3 795	3 310	3 840	5 548	6 472	6 954	7 612	5 682
Poběžovice	164	178	159	147	168	182	168	218	263	209
Přeštice	520	624	552	515	530	692	676	843	972	798
Radnice	139	152	146	136	146	181	209	214	260	218
Rokycany	888	956	858	748	846	1 135	1 180	1 337	1 589	1 275
Spálené Poříčí	104	110	89	89	84	113	120	152	157	116
Staňkov	113	141	133	129	122	137	160	178	230	172
Starý Plzenec	383	460	351	303	286	419	504	534	624	467
Stod	191	211	201	196	217	275	262	305	372	288
Stříbro	385	325	361	281	385	456	484	479	610	479
Sušice	501	537	544	489	539	611	587	684	846	793
Tachov	383	433	421	391	420	554	625	560	776	656
Třemošná	461	461	413	432	433	573	572	717	809	639
Všeruby	132	118	116	99	126	138	135	152	199	160
Zbiroh	140	143	127	127	161	166	186	218	201	182

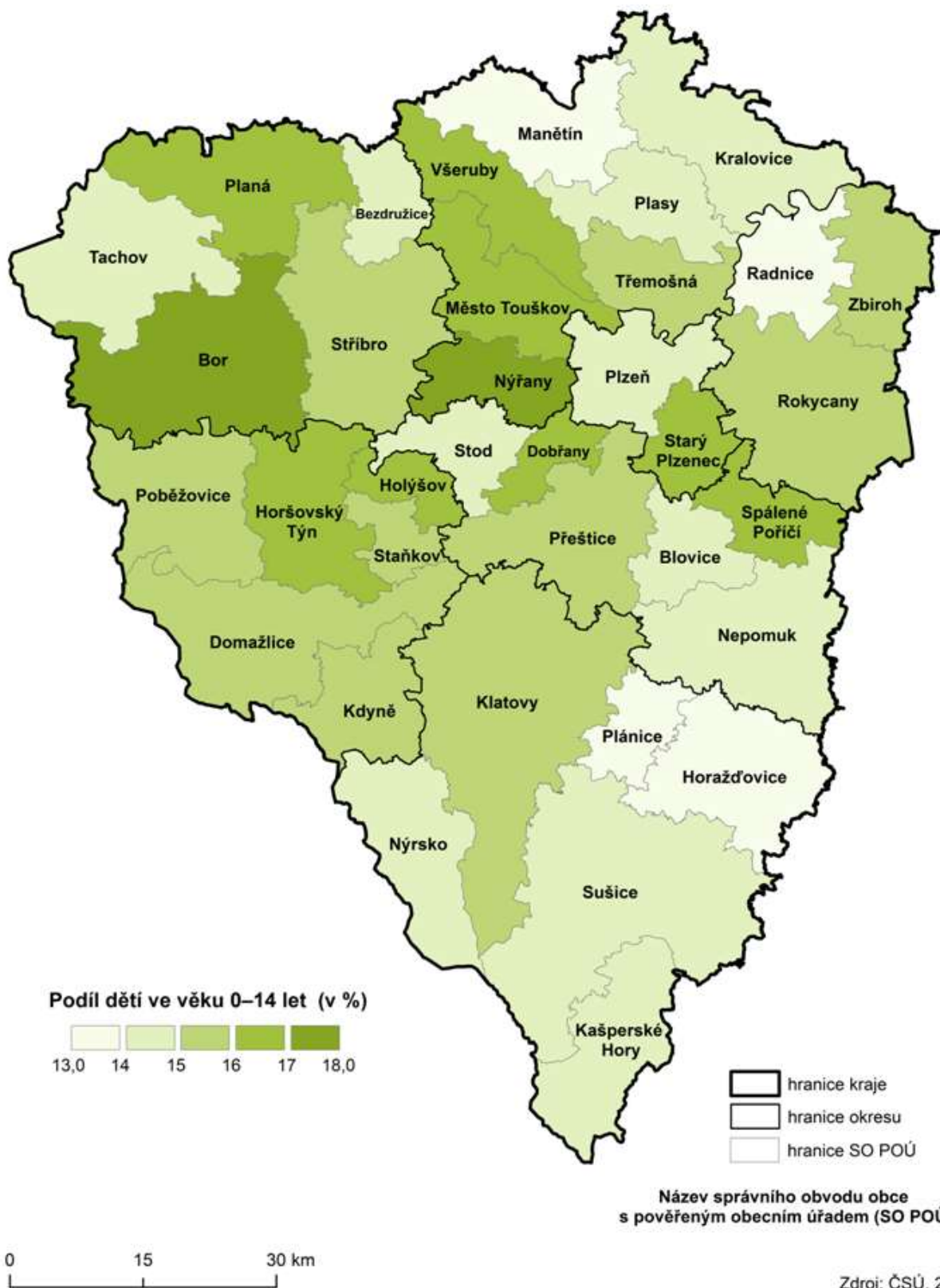


Tab. 4.2 Věkové složení obyvatelstva ve SO POÚ Plzeňského kraje k 31. 12. 2017 - ženy

dokončení

	50–54	55–59	60–64	65–69	70–74	75–79	80–84	85+	Celkem
Bezručice	97	86	106	93	74	65	41	34	1 331
Blovice	252	237	264	288	241	163	119	146	4 074
Bor	344	249	315	293	214	133	80	81	4 767
Dobřany	245	214	268	279	198	129	93	91	4 015
Domažlice	829	741	928	844	710	497	344	327	12 516
Holýšov	197	177	175	217	188	119	79	70	3 228
Horažďovice	385	386	419	421	387	293	205	158	5 821
Horšovský Týn	298	274	323	344	229	131	110	75	4 587
Kašperské Hory	79	55	85	82	64	47	44	28	1 059
Kdyně	283	263	314	345	340	204	116	118	4 868
Klatovy	1 334	1 185	1 465	1 434	1 287	823	561	561	20 216
Kralovice	328	315	360	332	296	194	134	128	4 858
Manětín	93	85	130	116	81	65	29	29	1 411
Město Touškov	298	282	296	313	243	149	83	100	4 868
Nepomuk	336	305	427	434	361	239	161	149	5 492
Nýrsko	293	251	291	282	237	140	81	65	3 983
Nýřany	756	596	718	727	654	417	269	204	11 904
Planá	319	296	330	306	224	191	82	66	4 593
Plánice	90	96	102	88	77	47	34	48	1 289
Plasy	307	257	359	345	297	182	124	107	4 782
Plzeň	5 530	5 256	6 143	5 879	6 007	3 855	2 761	2 507	90 297
Poběžovice	207	167	219	222	175	96	56	57	3 055
Přeštice	698	656	749	735	686	425	258	267	11 196
Radnice	191	167	222	242	208	137	81	109	3 158
Rokycany	1 144	1 084	1 268	1 264	1 145	706	504	480	18 407
Spálené Poříčí	125	111	137	148	108	71	56	45	1 935
Staňkov	155	150	220	183	161	106	68	70	2 628
Starý Plzenec	455	431	483	454	415	243	167	162	7 141
Stod	281	246	289	310	268	183	112	92	4 299
Stříbro	498	452	479	486	389	275	147	118	7 089
Sušice	728	702	865	805	707	482	382	346	11 148
Tachov	571	556	636	601	434	312	218	170	8 717
Třemošná	615	543	661	625	512	334	227	253	9 280
Všeruby	148	119	139	131	112	67	43	32	2 166
Zbiroh	180	176	187	206	169	96	69	60	2 794

## Podíl dětí ve věku 0–14 ve SO POÚ Plzeňského kraje k 31. 12. 2017



Tab. 5.1 Pohyb obyvatelstva v obcích Plzeňského kraje v roce 2017 - celkem

	Kód obce	Ok-res	Stav k 1. 1.	Narození	Zemřelí	Přistě-hovalí z ČR	Přistě-hovalí z ciziny	Vystě-hovalí do ČR	Vystě-hovalí do ciziny	Přírůstek migrací	Přírůstek celkem	Stav k 31. 12.	Stav k 1. 7.
Babylon	553433	DO	310	5	2	13	-	14	3	-4	-1	309	306
Bdeněves	566756	PS	650	4	6	40	-	19	-	21	19	669	668
Běhařov	541842	KT	220	3	2	1	-	6	-	-5	-4	216	219
Bělá nad Radbuzou	553441	DO	1 747	13	15	44	4	52	2	-6	-8	1 739	1 736
Benešovice	560723	TC	203	2	5	5	1	9	-	-3	-6	197	200
Běšiny	555797	KT	807	7	8	33	1	20	-	14	13	820	809
Bezděkov	541095	RO	132	2	2	10	-	5	-	5	5	137	131
Bezděkov	555801	KT	927	5	8	20	-	18	-	2	-1	926	928
Bezdružice	560740	TC	902	17	5	38	5	18	1	24	36	938	922
Bezvěrov	558656	PS	668	9	12	16	1	25	-	-8	-11	657	650
Bílov	530239	PS	76	2	-	2	3	-	-	5	7	83	79
Biřkov	578088	KT	130	-	1	6	-	4	-	2	1	131	129
Blatnice	558672	PS	852	2	14	29	1	8	-	22	10	862	850
Blažim	566764	PS	65	-	2	-	-	2	-	-2	-4	61	63
Blížejov	553450	DO	1 490	16	13	38	1	35	1	3	6	1 496	1 486
Blovice	557587	PJ	4 153	49	43	103	3	94	1	11	17	4 170	4 159
Bohy	566471	PS	131	1	5	7	-	9	-	-2	-6	125	134
Bolešiny	555835	KT	782	10	11	14	-	20	1	-7	-8	774	778
Bolkov	540463	PJ	54	1	1	5	-	3	-	2	2	56	54
Bor	560758	TC	4 201	52	29	109	76	104	1	80	103	4 304	4 259
Borovno	566705	PJ	90	1	-	1	-	1	-	-	1	91	90
Borovy	542156	PJ	227	2	3	7	1	4	-	4	3	230	231
Brnířov	566136	DO	379	2	4	8	2	18	-	-8	-10	369	377
Brod nad Tichou	541605	TC	247	-	2	2	-	2	-	-	-2	245	244
Brodeslavy	566489	PS	68	-	-	2	-	-	-	2	2	70	68
Broumov	541401	TC	137	1	1	7	-	7	-	-	-	137	134
Břasy	559725	RO	2 216	19	24	94	34	48	1	79	74	2 290	2 277
Březina	559733	RO	352	6	8	11	3	7	-	7	5	357	358
Břežany	541923	KT	197	1	-	2	-	8	-	-6	-5	192	196
Bučí	558699	PS	174	2	3	-	-	10	-	-10	-11	163	165
Budětice	555894	KT	289	4	8	11	-	11	-	-	-4	285	282
Bujesily	559741	RO	58	1	2	3	-	-	-	3	2	60	60
Buková	546372	PJ	223	3	2	6	1	3	-	4	5	228	228
Bukovec	553506	DO	109	1	-	4	-	2	-	2	3	112	111
Bukovník	530085	KT	71	2	-	-	-	1	-	-1	1	72	72
Bušovice	559750	RO	585	10	5	19	-	13	-	6	11	596	591
Cebiv	560782	TC	278	3	3	16	2	16	-	2	2	280	290
Cekov	559768	RO	131	2	3	6	-	6	-	-	-1	130	131
Ctiboř	579459	TC	316	2	3	13	2	6	-	9	8	324	322
Čachrov	555941	KT	510	5	5	15	-	20	2	-7	-7	503	508
Částkov	560804	TC	357	4	3	5	1	5	1	-	1	358	357
Čečovice	566080	DO	106	1	-	4	-	6	-	-2	-1	105	101
Čeminy	558711	PS	261	1	3	15	-	8	-	7	5	266	260
Čermná	553514	DO	245	5	1	4	-	1	-	3	7	252	246
Černíkov	553531	KT	337	4	3	7	-	4	-	3	4	341	340
Černíkovice	566632	PS	74	-	1	7	-	3	-	4	3	77	72
Černošín	560812	TC	1 154	14	8	23	3	23	2	1	7	1 161	1 165
Černovice	566098	DO	158	1	19	22	-	5	-	17	-1	157	159
Čerňovice	530328	PS	200	1	4	5	-	2	-	3	-	200	206
Červené Poříčí	542172	KT	229	1	3	8	2	4	-	6	4	233	233
Česká Bříza	558745	PS	571	4	8	18	-	16	-	2	-2	569	571
Česká Kubice	553549	DO	921	13	2	51	11	18	5	39	50	971	943

Tab. 5.1 Pohyb obyvatelstva v obcích Plzeňského kraje v roce 2017 - celkem

1. pokračování

	Kód obce	Ok-res	Stav k 1. 1.	Narození	Zemřelí	Přistě-hovalí z ČR	Přistě-hovalí z ciziny	Vystě-hovalí do ČR	Vystě-hovalí do ciziny	Přírůstek migrací	Přírůstek celkem	Stav k 31. 12.	Stav k 1. 7.
Čihaň	542024	KT	199	2	2	6	-	-	-	6	6	205	201
Čilá	540927	RO	16	-	-	-	-	-	-	-	-	16	16
Čimice	578495	KT	174	3	2	12	-	3	1	8	9	183	179
Čížice	557641	PJ	529	6	3	16	-	10	-	6	9	538	529
Čížkov	557650	PJ	656	8	9	12	-	16	-	-4	-5	651	656
Čmelíny	578568	PJ	127	2	2	4	-	1	-	3	3	130	132
Dešenice	556041	KT	679	5	9	22	2	15	-	9	5	684	681
Díly	553557	DO	378	3	4	13	-	6	-	7	6	384	380
Dlažov	556068	KT	470	5	3	14	-	7	-	7	9	479	478
Dlouhá Ves	556076	KT	857	7	6	7	2	26	1	-18	-17	840	845
Dlouhý Újezd	560839	TC	384	5	3	6	6	10	-	2	4	388	379
Dnešice	557668	PJ	821	8	14	30	25	11	-	44	38	859	826
Dobršín	530123	KT	102	-	2	5	-	-	-	5	3	105	101
Dobřany	557676	PJ	6 218	54	59	126	10	170	4	-38	-43	6 175	6 169
Dobříč	558770	PS	419	2	5	9	-	5	-	4	1	420	421
Dobřív	559776	RO	1 277	14	15	29	2	42	1	-12	-13	1 264	1 269
Dolany	556106	KT	913	10	9	24	-	25	-	-1	-	913	909
Dolany	558788	PS	295	-	4	9	-	9	-	-	-4	291	295
Dolce	539945	PJ	278	2	2	17	1	4	-	14	14	292	285
Dolní Bělá	558796	PS	426	1	5	18	5	9	1	13	9	435	438
Dolní Hradiště	558800	PS	52	-	-	3	-	1	-	2	2	54	53
Dolní Lukavice	557684	PJ	922	10	10	52	1	27	-	26	26	948	932
Domažlice	553425	DO	11 177	124	134	261	82	255	22	66	56	11 233	11 204
Domoraz	578517	KT	52	-	1	4	-	2	-	2	1	53	50
Drahkov	540251	PJ	123	4	3	1	-	2	-	-1	-	123	126
Drahoňův Újezd	530379	RO	132	2	1	2	-	3	-	-1	-	132	131
Drahotín	553573	DO	194	4	1	2	1	4	-	-1	2	196	192
Dražeň	578665	PS	146	2	2	2	-	8	-	-6	-6	140	141
Draženov	553581	DO	419	5	2	15	-	7	-	8	11	430	422
Dražovice	566683	KT	158	2	-	3	-	4	-	-1	1	159	155
Druztová	558834	PS	767	4	5	29	1	16	-	14	13	780	775
Dýšina	558851	PM	1 841	18	16	46	3	45	3	1	3	1 844	1 840
Ejpovice	559792	RO	661	4	3	27	-	13	-	14	15	676	657
Erpužice	560855	TC	344	1	5	11	-	14	-	-3	-7	337	335
Frymburk	578525	KT	115	2	-	-	-	5	-	-5	-3	112	114
Halže	560863	TC	962	13	9	26	2	33	2	-7	-3	959	955
Hamry	578240	KT	129	1	1	1	-	6	-	-5	-5	124	126
Hartmanice	556181	KT	1 026	6	14	24	3	43	2	-18	-26	1 000	1 012
Hejná	541796	KT	163	2	2	6	-	5	-	1	1	164	162
Heřmanova Huť	558869	PS	1 764	14	28	39	8	33	1	13	-1	1 763	1 755
Hlavňovice	556203	KT	485	5	6	8	1	10	-	-1	-2	483	485
Hlince	566390	PS	71	2	1	6	-	-	-	6	7	78	76
Hlohová	553620	DO	267	3	4	12	-	8	-	4	3	270	265
Hlohovčice	566641	DO	169	-	1	4	-	2	-	2	1	170	168
Hlohovice	559806	RO	304	2	2	19	1	4	-	16	16	320	304
Hnačov	542083	KT	92	-	1	2	-	2	-	-	-1	91	92
Hněvnice	530221	PS	112	1	-	4	-	1	-	3	4	116	116
Holoubkov	559814	RO	1 425	20	17	40	3	33	3	7	10	1 435	1 424
Holovousy	566730	PS	61	-	-	1	-	1	-	-	-	61	61
Holýšov	553654	DO	5 004	53	43	136	21	131	4	22	32	5 036	5 002
Honezovice	540668	PJ	255	3	3	3	-	5	-	-2	-2	253	252
Hora Svatého Václava	566276	DO	69	-	2	6	-	3	-	3	1	70	70





Tab. 5.1 Pohyb obyvatelstva v obcích Plzeňského kraje v roce 2017 - celkem

2. pokračování

	Kód obce	Ok-res	Stav k 1. 1.	Narození	Zemřelí	Přistě-hovalí z ČR	Přistě-hovalí z ciziny	Vystě-hovalí do ČR	Vystě-hovalí do ciziny	Přírůstek migrací	Přírůstek celkem	Stav k 31. 12.	Stav k 1. 7.
Horažďovice	556254	KT	5 366	46	64	91	13	107	1	-4	-22	5 344	5 352
Horní Bělá	558877	PS	563	6	4	8	-	7	-	1	3	566	563
Horní Bříza	558885	PS	4 251	34	50	118	6	121	1	2	-14	4 237	4 257
Horní Kamenice	553662	DO	241	2	7	17	-	6	-	11	6	247	238
Horní Kozolupy	541290	TC	257	1	5	13	-	10	-	3	-1	256	260
Horní Lukavice	539821	PJ	419	4	4	8	-	6	-	2	2	421	422
Horská Kvilda	542091	KT	64	-	1	4	-	1	-	3	2	66	65
Horšice	557722	PJ	419	4	1	17	1	11	-	7	10	429	428
Horšovský Týn	553671	DO	5 013	50	60	86	23	125	1	-17	-27	4 986	5 015
Hostouň	553689	DO	1 336	16	9	31	4	40	-	-5	2	1 338	1 354
Hošťka	560898	TC	421	7	4	21	8	8	2	19	22	443	438
Hradec	557731	PJ	553	5	5	7	-	11	-	-4	-4	549	545
Hrádek	556301	KT	1 401	13	18	24	1	28	2	-5	-10	1 391	1 394
Hrádek	559822	RO	2 874	37	40	59	11	87	4	-21	-24	2 850	2 841
Hradešice	556319	KT	423	3	4	6	2	11	1	-4	-5	418	424
Hradiště	541001	RO	30	-	-	-	-	-	-	-	-	30	30
Hradiště	557749	PJ	207	2	1	3	-	1	-	2	3	210	208
Hradiště	566179	DO	171	1	2	3	-	9	-	-6	-7	164	166
Hromnice	558915	PS	1 208	11	10	42	-	31	1	10	11	1 219	1 216
Hůrky	559849	RO	241	3	7	5	-	8	-	-3	-7	234	238
Hvozd	558931	PS	249	3	1	4	-	9	-	-5	-3	246	248
Hvoždany	566331	DO	35	-	-	-	1	-	1	-	-	35	35
Chanovice	556335	KT	726	7	11	11	1	19	3	-10	-14	712	724
Ceznovice	559857	RO	726	7	7	26	1	22	-	5	5	731	724
Chlistov	556343	KT	129	2	-	8	-	3	-	5	7	136	136
Chlum	540803	RO	44	-	2	3	-	-	-	3	1	45	44
Chlum	557773	PJ	243	3	1	6	-	14	-	-8	-6	237	240
Chlumčany	557781	PJ	2 381	21	35	72	3	63	-	12	-2	2 379	2 385
Chlumy	540307	PJ	198	1	-	4	-	2	-	2	3	201	200
Chocenice	557803	PJ	574	5	6	9	-	10	1	-2	-3	571	577
Chocomyšl	553727	DO	113	-	-	3	-	1	-	2	2	115	113
Chodov	553735	DO	771	6	10	22	4	16	1	9	5	776	773
Chodová Planá	560901	TC	1 868	21	23	35	1	61	-	-25	-27	1 841	1 852
Chodská Lhota	553743	DO	418	4	6	8	1	16	-	-7	-9	409	405
Chodský Újezd	560910	TC	772	5	13	33	5	25	3	10	2	774	782
Chomle	541141	RO	65	1	2	2	-	3	-	-1	-2	63	60
Chotěšov	557838	PJ	2 822	33	31	72	26	76	5	17	19	2 841	2 826
Chotikov	558940	PS	1 141	10	7	35	-	26	-	9	12	1 153	1 152
Chrást	558966	PM	1 871	16	29	68	12	53	4	23	10	1 881	1 876
Chrastavice	553751	DO	398	1	3	4	-	8	-	-4	-6	392	392
Chříč	558974	PS	205	1	3	14	-	5	-	9	7	212	209
Chudenice	556378	KT	770	7	5	23	-	23	1	-1	1	771	771
Chudenín	556386	KT	620	6	1	17	2	26	2	-9	-4	616	617
Chválenice	557846	PM	717	7	4	26	1	20	-	7	10	727	717
Janovice nad Úhlavou	556394	KT	2 216	32	17	58	2	60	4	-4	11	2 227	2 246
Jarov	558982	PS	139	-	2	6	-	2	-	4	2	141	135
Jarov	578541	PJ	222	2	3	1	-	-	-	1	-	222	222
Javor	541869	KT	71	-	1	-	-	-	-	-	-1	70	70
Ježovy	541753	KT	230	2	5	14	-	5	-	9	6	236	236
Kaceřov	558991	PS	140	2	-	1	-	3	-	-2	-	140	138
Kakejcov	579017	RO	98	1	2	4	1	-	-	5	4	102	102
Kamenec	566811	RO	64	1	1	3	-	-	-	3	3	67	67

Tab. 5.1 Pohyb obyvatelstva v obcích Plzeňského kraje v roce 2017 - celkem

3. pokračování

	Kód obce	Ok-res	Stav k 1. 1.	Narození	Zemřelí	Přistě-hovalí z ČR	Přistě-hovalí z ciziny	Vystě-hovalí do ČR	Vystě-hovalí do ciziny	Přírůstek migrací	Přírůstek celkem	Stav k 31. 12.	Stav k 1. 7.
Kamenný Újezd	541150	RO	789	9	6	36	1	14	-	23	26	815	803
Kanice	566144	DO	205	3	3	2	-	3	-	-1	-1	204	205
Kaničky	553778	DO	27	-	-	1	-	-	-	1	1	28	27
Kařez	559903	RO	639	6	5	47	8	21	-	34	35	674	667
Kařízek	530361	RO	51	-	-	-	-	2	-	-2	-2	49	51
Kasejovice	557862	PJ	1 269	11	22	27	12	15	-	24	13	1 282	1 279
Kašperské Hory	556432	KT	1 471	16	20	35	1	41	-	-5	-9	1 462	1 479
Kaznějov	559008	PS	3 076	27	22	64	10	79	1	-6	-1	3 075	3 085
Kbel	557871	PJ	316	2	5	6	-	14	-	-8	-11	305	307
Kbelany	538183	PS	100	-	1	7	-	4	1	2	1	101	97
Kdyně	553786	DO	5 242	48	67	70	23	88	10	-5	-24	5 218	5 233
Kejnice	541826	KT	107	2	3	-	-	3	-	-3	-4	103	102
Klabava	559911	RO	462	6	4	11	-	10	1	-	2	464	463
Kladruby	559920	RO	161	2	-	9	-	3	-	6	8	169	165
Kladruby	560928	TC	1 584	20	20	37	3	37	-	3	3	1 587	1 559
Klášter	557897	PJ	212	2	2	5	-	5	-	-	-	212	210
Klatovy	555771	KT	22 378	215	240	372	113	458	92	-65	-90	22 288	22 300
Klenčí pod Čerchovem	553794	DO	1 322	17	10	38	4	47	2	-7	-	1 322	1 327
Klenová	541851	KT	113	2	1	1	2	3	-	-	1	114	116
Kočín	578771	PS	133	3	2	5	-	4	-	1	2	135	131
Kočov	541559	TC	201	1	1	20	3	18	-	5	5	206	203
Kokašice	541494	TC	265	-	4	8	-	14	-	-6	-10	255	259
Kolinec	556467	KT	1 445	18	21	41	3	30	-	14	11	1 456	1 443
Koloveč	553816	DO	988	4	18	20	-	17	-	3	-11	977	978
Konstantinovy Lázně	560952	TC	909	10	6	25	2	35	-	-8	-4	905	906
Kopidlo	559024	PS	147	1	2	2	-	2	-	-	-1	146	147
Kornatice	579033	RO	182	1	-	3	-	3	-	-	1	183	183
Koryta	559032	PS	135	1	2	2	-	1	-	1	-	135	136
Kostelec	503916	TC	566	12	5	16	2	19	-	-1	6	572	575
Kotovice	540633	PJ	319	6	6	8	1	18	-	-9	-9	310	317
Kout na Šumavě	553824	DO	1 129	11	8	20	1	21	-	-	3	1 132	1 131
Kovčín	578177	KT	84	-	-	2	-	4	-	-2	-2	82	83
Kozlovice	540200	PJ	91	-	-	7	-	1	-	6	6	97	93
Kozojedy	559041	PS	577	4	7	22	-	18	-	4	1	578	584
Kozolupy	559059	PS	1 039	9	7	66	5	24	-	47	49	1 088	1 070
Kožlany	559067	PS	1 445	15	15	24	-	37	-	-13	-13	1 432	1 436
Kralovice	559075	PS	3 504	34	35	70	2	77	1	-6	-7	3 497	3 478
Kramolín	557943	PJ	111	-	-	2	-	-	-	2	2	113	112
Krašovice	559083	PS	371	4	5	3	-	3	-	-	-1	370	373
Krsy	559091	PS	232	5	-	15	-	9	-	6	11	243	239
Křelovice	559105	PS	231	3	2	3	-	4	-	-1	-	231	229
Křenice	556505	KT	210	5	1	5	-	8	-	-3	1	211	213
Křenovy	553832	DO	144	-	1	5	2	1	-	6	5	149	148
Kšice	560979	TC	202	5	1	5	1	3	-	3	7	209	209
Kunějovice	559121	PS	167	4	2	3	1	10	-	-6	-4	163	164
Kvášňovice	541931	KT	115	1	-	7	-	-	-	7	8	123	117
Kvíčovice	553841	DO	382	1	1	19	2	11	1	9	9	391	380
Kyšice	559130	PM	979	12	11	27	-	33	-	-6	-5	974	979
Ledce	559148	PS	814	11	12	30	1	17	-	14	13	827	824
Lesná	561002	TC	463	5	3	16	4	17	1	2	4	467	466
Lestkov	561011	TC	389	3	1	18	1	18	-	1	3	392	390



Tab. 5.1 Pohyb obyvatelstva v obcích Plzeňského kraje v roce 2017 - celkem

4. pokračování

	Kód obce	Ok-res	Stav k 1. 1.	Narození	Zemřelí	Přistě-hovalí z ČR	Přistě-hovalí z ciziny	Vystě-hovalí do ČR	Vystě-hovalí do ciziny	Přírůstek migrací	Přírůstek celkem	Stav k 31. 12.	Stav k 1. 7.
Letiny	557951	PJ	682	5	22	40	-	16	-	24	7	689	701
Letkov	540561	PM	659	9	9	42	1	30	-	13	13	672	659
Lhota pod Radčem	567001	RO	316	5	4	14	-	12	-	2	3	319	315
Lhotka u Radnic	559946	RO	62	2	3	5	-	8	-	-3	-4	58	63
Lhůta	578606	PM	181	3	3	9	-	11	-	-2	-2	179	180
Libkov	553859	DO	111	-	3	8	-	1	-	7	4	115	114
Liblín	559954	RO	283	3	20	15	1	9	-	7	-10	273	282
Líně	559164	PS	2 616	31	14	113	11	86	2	36	53	2 669	2 639
Lisov	540064	PJ	116	2	2	6	-	3	-	3	3	119	117
Líšina	540617	PJ	158	2	2	11	-	4	-	7	7	165	160
Líšná	559962	RO	188	2	1	5	-	1	-	4	5	193	193
Líšťany	559172	PS	732	5	5	32	1	23	1	9	9	741	729
Líté	566420	PS	212	2	2	2	-	14	-	-12	-12	200	202
Litohlavy	553611	RO	508	4	9	22	-	9	-	13	8	516	513
Lochovice	566462	PS	117	3	2	6	-	3	-	3	4	121	119
Lom u Tachova	541702	TC	413	11	6	24	-	8	-	16	21	434	423
Lomec	578070	KT	136	-	1	-	-	3	-	-3	-4	132	135
Losiná	558001	PM	1 315	7	8	38	-	22	1	15	14	1 329	1 320
Loučim	553867	DO	130	-	4	4	-	6	-	-2	-6	124	122
Louňová	558010	PJ	92	1	-	8	-	1	-	7	8	100	97
Loza	566446	PS	252	1	-	9	-	1	-	8	9	261	252
Lužany	558028	PJ	652	6	6	16	-	8	-	8	8	660	654
Luženičky	553891	DO	368	5	2	13	-	6	-	7	10	378	372
Malý Bor	556629	KT	492	4	3	24	2	7	-	19	20	512	508
Manětín	559202	PS	1 133	13	13	26	3	36	1	-8	-8	1 125	1 128
Maňovice	578410	KT	47	-	1	3	-	-	-	3	2	49	47
Meclov	553913	DO	1 147	20	6	29	3	21	3	8	22	1 169	1 154
Měčín	556637	KT	1 134	7	9	36	1	15	1	21	19	1 153	1 146
Medový Újezd	579009	RO	243	4	4	13	-	9	-	4	4	247	246
Měcholupy	539716	PJ	223	5	2	3	-	5	-	-2	1	224	223
Merklín	558044	PJ	1 188	13	6	26	6	32	1	-1	6	1 194	1 203
Město Touškov	559211	PS	2 137	26	20	71	4	40	2	33	39	2 176	2 147
Mešno	579084	RO	82	3	-	1	-	1	-	-	3	85	84
Mezholezy	553921	DO	104	2	2	6	-	1	-	5	5	109	102
Mezholezy	553930	DO	126	-	1	-	-	6	-	-6	-7	119	122
Mezihoří	578461	KT	63	-	1	2	-	1	-	1	-	63	62
Milavče	553948	DO	610	5	2	10	-	14	-	-4	-1	609	604
Mileč	558052	PJ	384	3	9	7	3	7	-	3	-3	381	391
Milínov	530140	PJ	202	-	2	3	-	6	-	-3	-5	197	201
Milíře	541532	TC	243	3	-	10	5	9	-	6	9	252	242
Mirošov	559997	RO	2 229	29	59	84	3	52	-	35	5	2 234	2 237
Mířkov	553956	DO	278	2	4	20	-	16	-	4	2	280	280
Míšov	546399	PJ	115	-	-	1	-	2	-	-1	-1	114	115
Mladotice	559237	PS	554	2	9	10	-	6	-	4	-3	551	551
Mladý Smolivec	558061	PJ	704	12	7	15	2	23	-	-6	-1	703	705
Mlečice	560006	RO	319	6	7	7	-	12	-	-5	-6	313	319
Mlýnské Struhadlo	542059	KT	52	-	-	3	-	1	-	2	2	54	55
Mnichov	566292	DO	219	1	1	1	-	12	-	-11	-11	208	215
Močerady	599174	DO	63	2	1	1	-	5	-	-4	-3	60	59
Modrava	542148	KT	73	4	1	6	-	4	-	2	5	78	75
Mohelnice	558079	PJ	61	1	-	2	-	3	-	-1	-	61	63

Tab. 5.1 Pohyb obyvatelstva v obcích Plzeňského kraje v roce 2017 - celkem

5. pokračování

	Kód obce	Okres	Stav k 1. 1.	Narození	Zemřelí	Přistěhovalí z ČR	Přistěhovalí z ciziny	Vystěhovalí do ČR	Vystěhovalí do ciziny	Přírůstek migrací	Přírůstek celkem	Stav k 31. 12.	Stav k 1. 7.
Mochtín	556718	KT	1 026	15	16	33	1	22	-	12	11	1 037	1 029
Mokrosuky	556726	KT	126	1	3	1	-	1	-	-	-2	124	126
Mokrouše	540641	PM	262	1	2	11	2	5	-	8	7	269	269
Mrákov	553981	DO	1 163	5	12	9	1	22	5	-17	-24	1 139	1 151
Mrtník	559245	PS	344	4	7	6	-	15	-	-9	-12	332	336
Mutěňín	553999	DO	255	6	3	9	-	6	-	3	6	261	265
Myslínka	566543	PS	196	4	1	7	-	3	-	4	7	203	204
Myslív	556734	KT	413	3	5	22	-	6	1	15	13	426	428
Myslovice	541745	KT	130	-	3	-	-	-	-	-	-3	127	130
Mýto	560014	RO	1 520	12	15	37	51	38	2	48	45	1 565	1 538
Nadryby	559253	PS	127	2	-	6	-	7	1	-2	-	127	123
Nalžovské Hory	556751	KT	1 171	7	9	21	-	27	-	-6	-8	1 163	1 172
Nebílovy	540340	PJ	348	8	5	10	-	8	-	2	5	353	347
Nečtiny	559261	PS	615	6	5	25	-	16	-	9	10	625	616
Nehodiv	578223	KT	69	-	-	2	-	2	-	-	-	69	71
Nekmíř	559270	PS	489	6	6	19	-	7	-	12	12	501	491
Nekvasovy	558095	PJ	169	-	2	18	-	7	-	11	9	178	176
Nemanice	554006	DO	259	3	6	6	3	14	-	-5	-8	251	253
Němčice	599166	DO	131	1	-	9	1	5	-	5	6	137	134
Němčovice	566837	RO	173	-	3	6	-	8	-	-2	-5	168	170
Nepomuk	558109	PJ	3 716	29	43	60	13	77	2	-6	-20	3 696	3 705
Netunice	558117	PJ	199	4	4	2	-	2	-	-	-	199	202
Neuměř	554022	DO	141	4	1	6	1	1	-	6	9	150	142
Neurazy	558125	PJ	875	8	12	21	1	20	1	1	-3	872	882
Nevid	541192	RO	180	3	3	1	-	4	-	-3	-3	177	182
Nevolice	554031	DO	196	-	4	-	-	2	-	-2	-6	190	192
Nevřeň	559288	PS	285	1	3	11	-	5	-	6	4	289	284
Nezamyslice	578533	KT	212	2	1	7	1	10	3	-5	-4	208	215
Nezbavětice	553590	PM	217	2	1	5	-	6	-	-1	-	217	219
Nezdice	542296	PJ	216	5	4	5	-	5	-	-	1	217	217
Šumavě	556815	KT	322	3	5	2	-	9	-	-7	-9	313	317
Nezdřev	540102	PJ	106	1	1	-	-	5	-	-5	-5	101	104
Nezvěstice	558141	PM	1 447	20	12	34	2	33	-	3	11	1 458	1 444
Nová Ves	540269	PJ	290	4	4	3	-	8	-	-5	-5	285	287
Nová Ves	599131	DO	135	2	-	-	2	1	-	1	3	138	137
Nové Mitrovce	558176	PJ	319	3	5	15	1	8	-	8	6	325	320
Nový Kramolín	554057	DO	212	3	2	4	-	4	-	-	1	213	211
Nýrsko	556831	KT	4 945	47	48	69	18	88	13	-14	-15	4 930	4 947
Nýřany	559300	PS	6 981	57	49	131	20	136	2	13	21	7 002	6 971
Obora	541443	TC	134	-	-	8	-	3	-	5	5	139	137
Obora	559318	PS	549	6	2	15	-	18	-	-3	1	550	543
Obytce	541915	KT	200	4	4	6	-	8	-	-2	-2	198	201
Olbramov	566888	TC	54	-	2	4	-	-	-	4	2	56	57
Olšany	541958	KT	207	2	3	4	1	1	-	4	3	210	211
Oplot	539783	PJ	321	1	5	4	-	9	-	-5	-9	312	317
Osek	560057	RO	1 330	10	12	54	9	31	1	31	29	1 359	1 346
Oselce	558184	PJ	341	4	2	17	-	4	-	13	15	356	348
u Bezdružic	559326	PS	210	1	3	3	-	3	-	-	-2	208	211
Ostrovec-Lhotka	566993	RO	99	1	2	4	-	4	-	-	-1	98	98
Ostřetice	578061	KT	74	-	2	1	-	-	-	1	-1	73	75
Osvračín	554073	DO	604	6	5	18	-	14	-	4	5	609	599
Ošelín	541681	TC	158	5	-	20	2	7	-	15	20	178	168
Otěšice	540293	PJ	140	2	1	6	-	3	-	3	4	144	139



Tab. 5.1 Pohyb obyvatelstva v obcích Plzeňského kraje v roce 2017 - celkem

6. pokračování

	Kód obce	Okres	Stav k 1. 1.	Narození	Zemřelí	Přistěhovalí z ČR	Přistěhovalí z ciziny	Vystěhovalí do ČR	Vystěhovalí do ciziny	Přírůstek migrací	Přírůstek celkem	Stav k 31. 12.	Stav k 1. 7.
Otov	566209	DO	101	1	1	2	-	1	-	1	1	102	101
Pačejov	556912	KT	754	9	11	14	-	15	-	-1	-3	751	751
Pařezov	599182	DO	178	3	1	6	-	5	-	1	3	181	178
Pasečnice	554081	DO	207	4	3	4	-	3	-	1	2	209	210
Pastuchovice	566781	PS	73	-	1	7	-	4	-	3	2	75	77
Pec	554090	DO	226	2	3	7	-	2	-	5	4	230	226
Pelechy	566373	DO	76	2	-	2	-	1	-	1	3	79	78
Pernarec	559334	PS	764	8	2	20	-	29	2	-11	-5	759	762
u Sušice	556921	KT	633	9	11	13	1	22	-	-8	-10	623	639
Planá	561134	TC	5 387	64	63	153	19	142	7	23	24	5 411	5 390
Pláně	530336	PS	271	3	1	4	-	5	-	-1	1	272	270
Plánice	556955	KT	1 636	7	15	52	3	32	-	23	15	1 651	1 641
Plasy	559351	PS	2 671	22	29	56	1	49	1	7	-	2 671	2 667
Plešnice	559369	PS	287	5	-	4	1	10	-	-5	-	287	290
Plískov	566861	RO	125	1	3	1	-	1	-	-	-2	123	124
Plzeň	554791	PM	170 548	1 885	1 924	2 877	1 688	3 156	982	427	388	170 936	170 490
Přovany	559377	PS	441	3	3	13	2	10	3	2	2	443	435
Poběžovice	554111	DO	1 551	17	12	51	2	46	1	6	11	1 562	1 570
Pocinovice	554120	DO	568	6	6	21	-	6	-	15	15	583	576
Poděvousy	566365	DO	255	2	2	7	-	12	-	-5	-5	250	255
Podmokly	551686	KT	161	1	7	2	-	3	-	-1	-7	154	157
Podmokly	560081	RO	253	-	2	11	-	9	-	2	-	253	261
Polánka	553565	PJ	47	-	-	-	-	2	-	-2	-2	45	45
Poleň	541788	KT	280	-	3	17	-	9	-	8	5	285	284
Postřekov	554138	DO	1 129	11	10	19	3	30	-	-8	-7	1 122	1 115
Potvorov	530247	PS	134	-	4	6	-	-	-	6	2	136	136
Prádlo	558231	PJ	262	2	4	2	-	4	-	-2	-4	258	259
Prášíly	556084	KT	157	3	2	5	-	10	-	-5	-4	153	156
Prostiboř	541486	TC	133	2	1	8	-	2	-	6	7	140	133
Předenice	540412	PJ	225	3	2	8	1	5	-	4	5	230	232
Předslav	557005	KT	754	8	5	22	4	11	-	15	18	772	764
Přehýšov	559393	PS	457	5	7	17	-	13	-	4	2	459	461
Přestavky	530131	PJ	232	3	-	5	-	9	-	-4	-1	231	225
Přeštice	558249	PJ	7 106	81	70	118	21	140	3	-4	7	7 113	7 101
Příchovice	558257	PJ	1 083	13	10	15	3	31	-	-13	-10	1 073	1 087
Příkosice	579131	RO	427	4	5	16	-	6	-	10	9	436	429
Přímda	561151	TC	1 570	29	20	47	14	56	2	3	12	1 582	1 591
Příšov	567086	PS	298	3	2	13	-	8	-	5	6	304	299
Prívětice	560111	RO	207	-	3	7	-	6	-	1	-2	205	204
Ptenín	558265	PJ	192	1	4	10	-	4	-	6	3	195	189
Puclice	554154	DO	347	4	7	13	1	6	-	8	5	352	355
Rabí	557013	KT	506	4	8	7	-	11	1	-5	-9	497	504
Radkovice	540421	PJ	104	1	-	1	-	3	-	-2	-1	103	101
Radnice	560120	RO	1 785	15	19	45	17	45	-	17	13	1 798	1 793
Raková	566942	RO	235	5	-	16	-	6	-	10	15	250	247
Rejštejn	557021	KT	247	5	3	9	-	4	-	5	7	254	246
Rochlov	559423	PS	283	5	2	14	-	6	1	7	10	293	286
Rokycany	559717	RO	14 014	133	138	302	113	336	14	65	60	14 074	14 007
Roupov	558290	PJ	250	2	2	6	1	3	-	4	4	254	256
Rozvadov	561169	TC	703	8	1	20	16	18	3	15	22	725	709
Rybnice	559431	PS	535	3	3	22	-	15	-	7	7	542	541
Rybník	554189	DO	181	-	-	14	1	6	-	9	9	190	183
Řenče	558303	PJ	920	9	6	15	1	12	-	4	7	927	924

Tab. 5.1 Pohyb obyvatelstva v obcích Plzeňského kraje v roce 2017 - celkem

7. pokračování

	Kód obce	Ok-res	Stav k 1. 1.	Narození	Zemřelí	Přistě-hovalí z ČR	Přistě-hovalí z ciziny	Vystě-hovalí do ČR	Vystě-hovalí do ciziny	Přírůstek migrací	Přírůstek celkem	Stav k 31. 12.	Stav k 1. 7.
Sebečice	560146	RO	68	1	-	-	-	2	-	-2	-1	67	68
Seč	558311	PJ	302	4	2	4	-	6	-	-2	-	302	303
Sedlec	530271	PS	91	-	-	5	1	4	-	2	2	93	91
Sedliště	540692	PJ	101	1	-	4	1	9	-	-4	-3	98	98
Semnovice	554201	DO	212	1	1	16	-	22	-	-6	-6	206	206
Sirá	546488	RO	136	2	2	8	-	4	3	1	1	137	136
Skapce	579467	TC	112	-	3	3	-	3	-	-	-3	109	111
Skašov	539937	PJ	228	1	4	1	-	6	-	-5	-8	220	224
Skomelno	566845	RO	213	2	1	2	-	4	-	-2	-1	212	212
Skořice	506664	RO	252	-	1	11	-	3	-	8	7	259	257
Slatina	566748	PS	64	-	2	1	-	-	-	1	-1	63	63
Slatina	578436	KT	104	-	1	1	-	-	-	1	-	104	103
Smědčice	540722	RO	275	5	4	9	-	4	-	5	6	281	283
Soběkury	558346	PJ	593	5	6	30	1	23	-	8	7	600	600
Soběšice	557099	KT	390	5	7	6	-	9	-	-3	-5	385	389
Spálené Poříčí	558362	PJ	2 709	41	26	72	9	45	-	36	51	2 760	2 748
Spáňov	554251	DO	188	2	1	5	-	4	-	1	2	190	189
Srbice	554260	DO	391	2	3	11	-	11	-	-	-1	390	393
Srby	540676	PJ	169	1	4	1	-	2	-	-1	-4	165	169
Srby	554278	DO	446	8	5	17	4	12	-	9	12	458	447
Srní	557111	KT	235	2	1	4	-	11	1	-8	-7	228	233
Staňkov	554294	DO	3 350	31	30	69	6	83	5	-13	-12	3 338	3 344
Staré Sedliště	561185	TC	1 264	23	14	29	5	62	1	-29	-20	1 244	1 252
Staré Sedlo	561193	TC	271	2	2	-	-	22	-	-22	-22	249	251
Starý Plzenec	558371	PM	5 003	50	46	151	10	116	2	43	47	5 050	5 027
Stod	558389	PJ	3 608	48	53	69	27	80	6	10	5	3 613	3 613
Strašice	560162	RO	2 496	29	19	71	13	56	-	28	38	2 534	2 513
Strašín	557129	KT	322	3	4	10	-	16	-	-6	-7	315	315
Stráž	554316	DO	221	6	1	4	-	5	-	-1	4	225	225
Stráž	561207	TC	1 121	8	13	36	2	26	1	11	6	1 127	1 131
Strážov	557137	KT	1 413	16	15	30	11	44	3	-6	-5	1 408	1 403
Střelice	540056	PJ	139	4	1	7	-	1	-	6	9	148	144
Stříbro	561215	TC	7 705	80	81	164	41	200	8	-3	-4	7 701	7 711
Střížovice	558401	PJ	394	3	3	13	2	10	-	5	5	399	397
Studánka	561223	TC	490	5	2	28	1	13	-	16	19	509	493
Studená	553603	PS	36	-	-	-	-	-	-	-	-	36	36
Sulislav	561231	TC	213	2	1	8	9	5	1	11	12	225	223
Sušice	557153	KT	11 127	96	138	223	22	177	7	61	19	11 146	11 142
Svéradice	557161	KT	325	4	7	14	-	14	-	-	-3	322	313
Svojkovice	541176	RO	408	2	5	21	1	10	-	12	9	417	418
Svojšíň	561258	TC	439	7	4	21	2	27	-	-4	-1	438	443
Sytno	557081	TC	336	1	2	15	-	20	-	-5	-6	330	330
Štáhlavy	558427	PM	2 548	25	18	137	2	51	4	84	91	2 639	2 552
Štěnovice	558435	PJ	2 021	30	12	76	1	45	-	32	50	2 071	2 055
Borek	539741	PM	574	10	2	16	1	21	-	-4	4	578	576
Štichov	566101	DO	79	-	-	4	-	3	-	1	1	80	78
Štichovice	578797	PS	111	-	1	1	-	1	-	-	-1	110	111
Štítov	579343	RO	58	2	-	-	1	1	-	-	2	60	60
Švihov	557200	KT	1 691	10	14	44	-	41	1	2	-2	1 689	1 691
Tachov	560715	TC	12 699	112	124	192	192	347	18	19	7	12 706	12 654
Tatiná	578983	PS	248	3	3	5	-	10	-	-5	-5	243	252
Těně	560189	RO	279	3	3	7	1	6	1	1	1	280	277
Terešov	566802	RO	162	2	1	7	-	-	-	7	8	170	165



Tab. 5.1 Pohyb obyvatelstva v obcích Plzeňského kraje v roce 2017 - celkem

8. pokračování

	Kód obce	Okres	Stav k 1. 1.	Narození	Zemřelí	Přistěhováni z ČR	Přistěhováni z ciziny	Vystěhováni do ČR	Vystěhováni do ciziny	Přírůstek migrací	Přírůstek celkem	Stav k 31. 12.	Stav k 1. 7.
Těškov	546526	RO	303	3	2	9	-	12	-	-3	-2	301	296
Tis u Blatna	559482	PS	106	-	-	7	-	7	-	-	-	106	106
Tisová	541621	TC	465	8	8	18	2	22	-	-2	-2	463	463
Tlučná	559491	PS	3 244	39	35	90	5	72	2	21	25	3 269	3 262
Tlumačov	554341	DO	432	4	8	14	-	7	-	7	3	435	435
Tojice	578614	PJ	95	1	1	2	-	3	-	-1	-1	94	96
Trhanov	554359	DO	537	3	2	6	3	6	-	3	4	541	538
Trnová	559504	PS	893	5	11	31	-	24	3	4	-2	891	894
Trokavec	579246	RO	98	4	1	10	-	2	-	8	11	109	106
Trpísty	561291	TC	237	7	1	15	1	6	-	10	16	253	247
Třebčice	578592	PJ	113	1	1	2	-	3	-	-1	-1	112	113
Třemešné	561304	TC	384	5	10	10	-	8	1	1	-4	380	382
Třemošná	559521	PS	4 946	47	37	116	9	103	1	21	31	4 977	4 962
Tužice	553522	KT	90	1	-	2	-	-	-	2	3	93	91
Týček	546534	RO	209	3	2	7	-	10	-	-3	-2	207	211
Tymákov	558460	PM	969	15	8	37	-	19	-	18	25	994	981
Týnec	541885	KT	340	9	5	8	-	11	-	-3	1	341	336
Týniště	539929	PJ	44	-	-	-	-	3	-	-3	-3	41	44
Úboč	566161	DO	111	3	2	3	1	2	-	2	3	114	113
Úherce	546411	PS	364	6	3	13	2	13	-	2	5	369	364
Újezd	554383	DO	414	-	1	9	-	5	1	3	2	416	413
Újezd nade Mží	566594	PS	100	1	3	4	-	4	-	-	-2	98	97
Újezd u Plánice	578321	KT	109	3	-	8	-	1	-	7	10	119	112
Kříže	546551	RO	241	2	7	2	-	7	-	-5	-10	231	237
Úlice	559555	PS	504	11	6	9	-	16	1	-8	-3	501	507
Únehle	541435	TC	138	-	1	-	-	1	-	-1	-2	136	138
Únějovice	554391	DO	112	1	2	6	-	2	1	3	2	114	108
Úněšov	559563	PS	573	5	6	20	-	17	-	3	2	575	568
Únětice	540528	PJ	142	-	1	6	-	3	-	3	2	144	143
Úsilov	554405	DO	134	1	2	4	-	3	-	1	-	134	135
Úterý	559571	PS	475	5	3	9	-	14	-	-5	-3	472	469
Útušice	558486	PJ	665	5	3	30	2	8	1	23	25	690	679
Vejprnice	559580	PS	4 191	45	38	144	12	115	7	34	41	4 232	4 216
Vejvanov	560227	RO	234	-	3	10	2	9	-	3	-	234	237
Velečín	578924	PS	64	1	-	-	-	2	-	-2	-1	63	64
Velhartice	557366	KT	821	10	7	28	1	23	1	5	8	829	820
Velké Hydčice	557374	KT	253	3	1	3	-	6	-	-3	-1	252	253
Velký Bor	557382	KT	542	9	7	16	1	10	-	7	9	551	544
Velký Malahov	554413	DO	260	1	1	4	-	17	-	-13	-13	247	253
Ves Touškov	558494	PJ	363	3	1	12	1	17	-	-4	-2	361	359
Veselá	560235	RO	285	2	3	4	-	6	-	-2	-3	282	283
Vidice	554421	DO	167	1	2	2	-	5	-	-3	-4	163	162
Visky	579289	RO	46	1	-	4	-	3	-	1	2	48	48
Vičí	566691	PJ	60	2	1	3	-	-	-	3	4	64	61
Vičtejn	540706	PJ	86	-	3	3	-	-	-	3	-	86	89
Vlkanov	566250	DO	136	-	-	-	-	2	1	-3	-3	133	135
Vochoz	559601	PS	866	19	12	80	1	17	-	64	71	937	907
Volduchy	560251	RO	1 169	19	19	32	-	25	1	6	6	1 175	1 172
Vranov	579491	TC	166	1	1	8	-	3	-	5	5	171	173
Vrčeň	558559	PJ	321	3	3	14	-	6	-	8	8	329	326
Vrhavěč	557455	KT	897	3	9	8	-	13	2	-7	-13	884	889
Vřeskovice	566055	KT	306	5	3	6	-	10	-	-4	-2	304	306
Vstíř	558567	PJ	493	4	6	30	2	15	-	17	15	508	497

Tab. 5.1 Pohyb obyvatelstva v obcích Plzeňského kraje v roce 2017 - celkem

dokončení

	Kód obce	Ok-res	Stav k 1. 1.	Narození	Zem-řelí	Přistě-hovalí z ČR	Přistě-hovalí z ciziny	Vystě-hovalí do ČR	Vystě-hovalí do ciziny	Přírůstek migrací	Přírůstek celkem	Stav k 31. 12.	Stav k 1. 7.
Všehrady	566497	PS	55	-	-	-	-	-	-	-	-	55	55
Všekary	566071	DO	111	1	-	-	-	3	-	-3	-2	109	108
Všenice	566799	RO	270	-	2	3	-	1	-	2	-	270	270
Všepadly	554448	DO	44	-	1	-	-	1	-	-1	-2	42	44
Všeruby	554456	DO	779	6	11	31	1	16	-	16	11	790	788
Všeruby	559628	PS	1 402	26	7	75	3	44	1	33	52	1 454	1 435
Výrov	566969	PS	451	6	3	9	-	4	-	5	8	459	454
Vysoká Libyně	530280	PS	234	1	1	4	-	3	-	1	1	235	234
Zadní Chodov	541362	TC	255	2	1	7	-	8	-	-1	-	255	252
Zahořany	554464	DO	977	14	10	23	4	16	-	11	15	992	991
Zahrádka	578827	PS	156	-	2	2	-	6	1	-5	-7	149	152
Záchlumí	541664	TC	391	3	6	12	-	9	-	3	-	391	392
Zavlekov	557463	KT	418	3	3	7	-	9	-	-2	-2	416	422
Zbiroh	560260	RO	2 485	24	22	60	5	65	-	-	2	2 487	2 476
Zborovy	578312	KT	110	1	5	1	-	3	-	-2	-6	104	107
Zbůch	559661	PS	2 291	36	22	71	60	64	2	65	79	2 370	2 314
Zdemyslice	558583	PJ	600	7	3	18	-	20	-	-2	2	602	600
Zemětice	558591	PJ	275	-	3	17	3	3	-	17	14	289	279
Zhoř	541460	TC	142	-	2	2	-	-	-	2	-	142	141
Zruč-Senec	559679	PS	3 232	40	34	88	8	82	-	14	20	3 252	3 237
Zvíkovec	541061	RO	204	2	3	7	-	2	-	5	4	208	207
Žákava	530182	PJ	460	1	4	16	-	4	-	12	9	469	472
Ždánov	554472	DO	156	2	3	1	-	3	-	-2	-3	153	154
Ždírec	558605	PJ	473	5	7	11	-	15	-	-4	-6	467	470
Železná Ruda	557528	KT	1 636	17	14	64	12	80	5	-9	-6	1 630	1 622
Žihle	559695	PS	1 354	7	25	34	-	40	-	-6	-24	1 330	1 331
Žihobce	557536	KT	595	6	9	12	2	34	-	-20	-23	572	583
Žichovice	557544	KT	656	7	7	15	-	18	-	-3	-3	653	647
Žilov	559709	PS	423	4	5	14	-	11	-	3	2	425	420
Žinkovy	558630	PJ	880	10	27	25	1	22	-	4	-13	867	872
Životice	540137	PJ	41	-	1	-	-	-	-	-	-1	40	41





Tab. 5.1 Pohyb obyvatelstva v obcích Plzeňského kraje v roce 2017 - muži

	Kód obce	Okres	Stav k 1. 1.	Narození	Zemřelí	Přistěhováni z ČR	Přistěhováni z ciziny	Vystěhováni do ČR	Vystěhováni do ciziny	Přírůstek migrací	Přírůstek celkem	Stav k 31. 12.	Stav k 1. 7.
Babylon	553433	DO	162	2	2	7	-	7	-	-	-	162	159
Bdeněves	566756	PS	344	2	5	18	-	7	-	11	8	352	350
Běhařov	541842	KT	129	2	2	1	-	3	-	-2	-2	127	129
Bělá nad Radbuzou	553441	DO	911	6	11	20	3	28	2	-7	-12	899	902
Benešovice	560723	TC	90	-	1	3	-	3	-	-	-1	89	88
Běšiny	555797	KT	413	4	3	14	1	9	-	6	7	420	415
Bezděkov	541095	RO	65	1	1	4	-	2	-	2	2	67	66
Bezděkov	555801	KT	454	4	3	8	-	9	-	-1	-	454	452
Bezdružice	560740	TC	455	9	2	16	3	10	1	8	15	470	467
Bezvěrov	558656	PS	344	4	6	7	1	7	-	1	-1	343	339
Bílov	530239	PS	41	1	-	-	1	-	-	1	2	43	42
Biřkov	578088	KT	61	-	1	5	-	2	-	3	2	63	61
Blatnice	558672	PS	418	2	6	17	1	1	-	17	13	431	421
Blažim	566764	PS	36	-	1	-	-	1	-	-1	-2	34	35
Blížejov	553450	DO	775	8	4	19	-	18	1	-	4	779	774
Blovice	557587	PJ	2 030	26	16	48	2	34	-	16	26	2 056	2 041
Bohy	566471	PS	68	-	4	5	-	2	-	3	-1	67	71
Bolešiny	555835	KT	380	9	5	4	-	10	-	-6	-2	378	383
Bolkov	540463	PJ	21	-	-	2	-	1	-	1	1	22	21
Bor	560758	TC	2 081	28	16	50	55	54	1	50	62	2 143	2 115
Borovno	566705	PJ	41	-	-	-	-	-	-	-	-	41	41
Borovy	542156	PJ	117	1	3	1	1	3	-	-1	-3	114	117
Brnířov	566136	DO	201	-	2	4	1	7	-	-2	-4	197	200
Brod nad Tichou	541605	TC	119	-	1	1	-	1	-	-	-1	118	117
Brodeslavy	566489	PS	33	-	-	1	-	-	-	1	1	34	33
Broumov	541401	TC	73	-	1	5	-	4	-	1	-	73	72
Břasy	559725	RO	1 092	8	12	50	24	21	1	52	48	1 140	1 130
Březina	559733	RO	184	3	5	5	2	3	-	4	2	186	188
Břežany	541923	KT	103	1	-	1	-	4	-	-3	-2	101	102
Bučí	558699	PS	89	2	1	-	-	7	-	-7	-6	83	83
Budětice	555894	KT	151	3	4	5	-	6	-	-1	-2	149	148
Bujesily	559741	RO	31	1	2	-	-	-	-	-	-1	30	31
Buková	546372	PJ	117	2	1	2	1	2	-	1	2	119	119
Bukovec	553506	DO	48	-	-	1	-	1	-	-	-	48	48
Bukovník	530085	KT	32	-	-	-	-	-	-	-	-	32	32
Bušovice	559750	RO	303	5	1	10	-	8	-	2	6	309	310
Cebiv	560782	TC	133	-	2	10	1	8	-	3	1	134	139
Cekov	559768	RO	70	1	2	4	-	2	-	2	1	71	69
Ctiboř	579459	TC	164	1	2	5	1	3	-	3	2	166	166
Čachrov	555941	KT	289	-	3	6	-	10	-	-4	-7	282	285
Částkov	560804	TC	193	1	3	2	-	4	1	-3	-5	188	191
Čečovice	566080	DO	61	-	-	1	-	2	-	-1	-1	60	60
Čeminy	558711	PS	129	1	2	9	-	1	-	8	7	136	131
Čermná	553514	DO	119	2	-	2	-	-	-	2	4	123	119
Černíkov	553531	KT	165	-	2	1	-	2	-	-1	-3	162	164
Černíkovice	566632	PS	35	-	1	3	-	2	-	1	-	35	33
Černošín	560812	TC	588	7	6	6	1	12	1	-6	-5	583	587
Černovice	566098	DO	79	1	7	9	-	2	-	7	1	80	79
Čerňovice	530328	PS	99	1	2	3	-	2	-	1	-	99	103
Červené Poříčí	542172	KT	123	-	2	3	1	2	-	2	-	123	122
Česká Bříza	558745	PS	284	1	6	10	-	7	-	3	-2	282	285
Česká Kubice	553549	DO	482	8	-	29	5	13	2	19	27	509	497

Tab. 5.1 Pohyb obyvatelstva v obcích Plzeňského kraje v roce 2017 - muži

1. pokračování

	Kód obce	Ok-res	Stav k 1. 1.	Narození	Zemřelí	Přistě-hovalí z ČR	Přistě-hovalí z ciziny	Vystě-hovalí do ČR	Vystě-hovalí do ciziny	Přírůstek migrací	Přírůstek celkem	Stav k 31. 12.	Stav k 1. 7.
Čihaň	542024	KT	93	-	-	4	-	-	-	4	4	97	94
Čilá	540927	RO	7	-	-	-	-	-	-	-	-	7	7
Čimice	578495	KT	85	1	-	5	-	2	-	3	4	89	86
Čížice	557641	PJ	265	3	1	7	-	6	-	1	3	268	264
Čížkov	557650	PJ	341	5	4	5	-	7	-	-2	-1	340	339
Čmelíny	578568	PJ	73	2	1	2	-	1	-	1	2	75	76
Dešenice	556041	KT	350	2	8	14	2	6	-	10	4	354	350
Díly	553557	DO	189	1	3	5	-	3	-	2	-	189	189
Dlažov	556068	KT	245	4	2	6	-	1	-	5	7	252	255
Dlouhá Ves	556076	KT	466	3	5	3	1	11	1	-8	-10	456	462
Dlouhý Újezd	560839	TC	205	4	2	5	5	9	-	1	3	208	200
Dnešice	557668	PJ	431	2	5	17	15	4	-	28	25	456	439
Dobršín	530123	KT	53	-	-	2	-	-	-	2	2	55	53
Dobřany	557676	PJ	3 083	25	34	55	2	75	2	-20	-29	3 054	3 057
Dobříč	558770	PS	213	2	3	4	-	3	-	1	-	213	216
Dobřív	559776	RO	655	8	8	14	1	22	1	-8	-8	647	648
Dolany	556106	KT	451	5	4	15	-	8	-	7	8	459	453
Dolany	558788	PS	154	-	1	5	-	5	-	-	-1	153	155
Dolce	539945	PJ	143	-	2	5	-	2	-	3	1	144	143
Dolní Bělá	558796	PS	215	1	1	9	1	6	-	4	4	219	219
Dolní Hradiště	558800	PS	33	-	-	2	-	1	-	1	1	34	33
Dolní Lukavice	557684	PJ	468	5	6	25	1	15	-	11	10	478	473
Domažlice	553425	DO	5 352	62	68	118	50	130	12	26	20	5 372	5 365
Domoraz	578517	KT	32	-	-	1	-	-	-	1	1	33	32
Drahkov	540251	PJ	64	2	-	-	-	-	-	-	2	66	66
Drahoňův Újezd	530379	RO	68	1	-	1	-	1	-	-	1	69	68
Drahotín	553573	DO	100	2	1	1	1	3	-	-1	-	100	98
Dražeň	578665	PS	75	1	2	1	-	3	-	-2	-3	72	72
Draženov	553581	DO	209	2	1	7	-	2	-	5	6	215	211
Dražovice	566683	KT	86	1	-	2	-	4	-	-2	-1	85	83
Druztová	558834	PS	368	3	1	13	1	3	-	11	13	381	376
Dýšina	558851	PM	908	11	8	22	2	22	3	-1	2	910	912
Ejpovice	559792	RO	339	3	2	11	-	5	-	6	7	346	338
Erpužice	560855	TC	181	-	3	5	-	6	-	-1	-4	177	177
Frymburk	578525	KT	52	1	-	-	-	2	-	-2	-1	51	52
Halže	560863	TC	487	7	6	14	1	15	2	-2	-1	486	483
Hamry	578240	KT	73	1	-	1	-	4	-	-3	-2	71	72
Hartmanice	556181	KT	532	3	6	14	-	21	1	-8	-11	521	526
Hejná	541796	KT	86	2	-	3	-	3	-	-	2	88	85
Heřmanova Huť	558869	PS	883	5	18	17	4	15	1	5	-8	875	874
Hlavňovice	556203	KT	247	2	1	2	1	2	-	1	2	249	249
Hlince	566390	PS	36	1	1	3	-	-	-	3	3	39	38
Hlohová	553620	DO	134	1	2	3	-	4	-	-1	-2	132	133
Hlohovčice	566641	DO	86	-	1	2	-	1	-	1	-	86	85
Hlohovice	559806	RO	151	2	2	11	1	2	-	10	10	161	151
Hnačov	542083	KT	51	-	1	1	-	1	-	-	-1	50	51
Hněvnice	530221	PS	57	1	-	-	-	1	-	-1	-	57	57
Holoubkov	559814	RO	681	10	10	16	2	13	-	5	5	686	683
Holovousy	566730	PS	26	-	-	1	-	1	-	-	-	26	26
Holýšov	553654	DO	2 444	26	15	65	14	63	4	12	23	2 467	2 449
Honezovice	540668	PJ	122	3	3	2	-	1	-	1	1	123	123
Hora Svatého Václava	566276	DO	29	-	2	3	-	-	-	3	1	30	31



Tab. 5.1 Pohyb obyvatelstva v obcích Plzeňského kraje v roce 2017 - muži

2. pokračování

	Kód obce	Ok-res	Stav k 1. 1.	Narození	Zemřelí	Přistě-hovalí z ČR	Přistě-hovalí z ciziny	Vystě-hovalí do ČR	Vystě-hovalí do ciziny	Přírůstek migrací	Přírůstek celkem	Stav k 31. 12.	Stav k 1. 7.
Horažďovice	556254	KT	2 592	25	34	45	7	44	-	8	-1	2 591	2 589
Horní Bělá	558877	PS	309	3	1	4	-	3	-	1	3	312	310
Horní Bříza	558885	PS	2 093	24	23	50	2	61	-	-9	-8	2 085	2 092
Horní Kamenice	553662	DO	118	1	6	7	-	2	-	5	-	118	114
Horní Kozolupy	541290	TC	137	-	4	5	-	5	-	-	-4	133	137
Horní Lukavice	539821	PJ	213	2	2	3	-	2	-	1	1	214	213
Horská Kvilda	542091	KT	28	-	-	1	-	1	-	-	-	28	28
Horšice	557722	PJ	213	2	-	7	-	7	-	-	2	215	215
Horšovský Týn	553671	DO	2 507	24	40	38	14	51	1	-	-16	2 491	2 508
Hostouň	553689	DO	703	4	3	15	1	16	-	-	1	704	712
Hošťka	560898	TC	229	3	2	11	3	3	2	9	10	239	237
Hradec	557731	PJ	282	5	3	2	-	5	-	-3	-1	281	280
Hrádek	556301	KT	711	10	9	10	1	18	1	-8	-7	704	709
Hrádek	559822	RO	1 455	20	24	30	9	39	2	-2	-6	1 449	1 441
Hradešice	556319	KT	218	1	1	3	1	3	1	-	-	218	218
Hradiště	541001	RO	17	-	-	-	-	-	-	-	-	17	17
Hradiště	557749	PJ	113	1	-	3	-	1	-	2	3	116	114
Hradiště	566179	DO	95	1	1	2	-	6	-	-4	-4	91	92
Hromnice	558915	PS	616	6	6	19	-	14	1	4	4	620	618
Hůrky	559849	RO	115	1	4	4	-	2	-	2	-1	114	114
Hvozd	558931	PS	126	2	-	3	-	2	-	1	3	129	128
Hvoždany	566331	DO	15	-	-	-	1	-	-	1	1	16	16
Chanovice	556335	KT	390	3	4	5	-	9	2	-6	-7	383	389
Ceznovice	559857	RO	371	5	5	12	-	10	-	2	2	373	368
Chlistov	556343	KT	62	2	-	4	-	1	-	3	5	67	66
Chlum	540803	RO	22	-	2	1	-	-	-	1	-1	21	22
Chlum	557773	PJ	118	3	-	3	-	9	-	-6	-3	115	118
Chlumčany	557781	PJ	1 198	12	19	36	2	29	-	9	2	1 200	1 200
Chlumy	540307	PJ	131	1	-	2	-	1	-	1	2	133	133
Chocenice	557803	PJ	285	2	5	2	-	4	1	-3	-6	279	283
Chocomyšl	553727	DO	53	-	-	1	-	-	-	1	1	54	53
Chodov	553735	DO	383	2	6	9	4	7	-	6	2	385	383
Chodová Planá	560901	TC	964	13	10	17	-	22	-	-5	-2	962	959
Chodská Lhota	553743	DO	205	3	3	4	-	9	-	-5	-5	200	195
Chodský Újezd	560910	TC	388	3	9	15	4	11	1	7	1	389	394
Chomle	541141	RO	38	-	-	1	-	1	-	-	-	38	37
Chotěšov	557838	PJ	1 425	16	14	35	16	34	5	12	14	1 439	1 436
Chotíkov	558940	PS	571	6	2	16	-	11	-	5	9	580	577
Chrást	558966	PM	943	9	17	35	9	24	1	19	11	954	945
Chrastavice	553751	DO	209	1	2	3	-	4	-	-1	-2	207	207
Chříč	558974	PS	113	-	2	5	-	1	-	4	2	115	115
Chudenice	556378	KT	379	1	2	7	-	5	-	2	1	380	382
Chudenín	556386	KT	317	3	1	10	1	15	2	-6	-4	313	314
Chvátce	557846	PM	370	1	2	8	-	7	-	1	-	370	370
Janovice nad Úhlavou	556394	KT	1 124	21	7	26	1	29	3	-5	9	1 133	1 138
Jarov	558982	PS	69	-	-	4	-	2	-	2	2	71	67
Jarov	578541	PJ	122	1	2	-	-	-	-	-	-1	121	121
Javor	541869	KT	36	-	-	-	-	-	-	-	-	36	36
Ježovy	541753	KT	116	-	2	9	-	1	-	8	6	122	120
Kaceřov	558991	PS	72	2	-	1	-	1	-	-	2	74	72
Kajejcov	579017	RO	50	-	1	1	1	-	-	2	1	51	51
Kamenec	566811	RO	33	-	1	2	-	-	-	2	1	34	35

Tab. 5.1 Pohyb obyvatelstva v obcích Plzeňského kraje v roce 2017 - muži

3. pokračování

	Kód obce	Ok-res	Stav k 1. 1.	Narození	Zemřelí	Přistě-hovalí z ČR	Přistě-hovalí z ciziny	Vystě-hovalí do ČR	Vystě-hovalí do ciziny	Přírůstek migrací	Přírůstek celkem	Stav k 31. 12.	Stav k 1. 7.
Kamenný Újezd	541150	RO	394	1	4	18	1	7	-	12	9	403	400
Kanice	566144	DO	104	1	3	1	-	-	-	1	-1	103	104
Kaničky	553778	DO	15	-	-	1	-	-	-	1	1	16	15
Kařez	559903	RO	338	2	4	22	6	10	-	18	16	354	356
Kařízek	530361	RO	27	-	-	-	-	1	-	-1	-1	26	27
Kasejovice	557862	PJ	654	9	10	10	9	3	-	16	15	669	657
Kašperské Hory	556432	KT	723	11	11	17	1	21	-	-3	-3	720	731
Kaznějov	559008	PS	1 509	15	9	33	3	36	-	-	6	1 515	1 520
Kbel	557871	PJ	172	-	2	2	-	7	-	-5	-7	165	167
Kbelany	538183	PS	44	-	-	2	-	2	-	-	-	44	44
Kdyně	553786	DO	2 518	23	35	39	12	35	5	11	-1	2 517	2 521
Kejnice	541826	KT	50	-	1	-	-	3	-	-3	-4	46	47
Klabava	559911	RO	224	4	1	5	-	6	1	-2	1	225	224
Kladruby	559920	RO	87	1	-	4	-	1	-	3	4	91	88
Kladruby	560928	TC	821	10	12	19	1	19	-	1	-1	820	808
Klášter	557897	PJ	114	-	1	3	-	4	-	-1	-2	112	112
Klatovy	555771	KT	10 757	114	125	174	65	209	59	-29	-40	10 717	10 751
Klenčí pod Čerchovem	553794	DO	652	10	5	21	2	23	1	-1	4	656	660
Klenová	541851	KT	62	1	1	1	1	1	-	1	1	63	63
Kočín	578771	PS	71	2	1	3	-	3	-	-	1	72	70
Kočov	541559	TC	98	1	-	9	2	6	-	5	6	104	104
Kokašice	541494	TC	132	-	2	4	-	8	-	-4	-6	126	130
Kolinec	556467	KT	724	12	14	20	2	10	-	12	10	734	725
Koloveč	553816	DO	495	3	10	6	-	5	-	1	-6	489	489
Konstantinovy Lázně	560952	TC	432	6	1	13	2	12	-	3	8	440	436
Kopidlo	559024	PS	79	1	1	-	-	1	-	-1	-1	78	79
Kornatice	579033	RO	96	-	-	2	-	2	-	-	-	96	96
Koryta	559032	PS	69	1	-	2	-	-	-	2	3	72	71
Kostelec	503916	TC	289	5	1	8	2	11	-	-1	3	292	296
Kotovice	540633	PJ	158	4	4	3	1	8	-	-4	-4	154	157
Kout na Šumavě	553824	DO	548	7	6	7	1	8	-	-	1	549	551
Kovčín	578177	KT	40	-	-	1	-	1	-	-	-	40	41
Kozlovice	540200	PJ	50	-	-	3	-	1	-	2	2	52	51
Kozojedy	559041	PS	294	1	4	8	-	9	-	-1	-4	290	294
Kozolupy	559059	PS	513	6	4	31	5	9	-	27	29	542	533
Kožlany	559067	PS	720	8	7	16	-	19	-	-3	-2	718	716
Kralovice	559075	PS	1 713	23	15	34	-	39	1	-6	2	1 715	1 706
Kramolín	557943	PJ	45	-	-	1	-	-	-	1	1	46	45
Krašovice	559083	PS	193	1	4	2	-	1	-	1	-2	191	194
Krsy	559091	PS	121	3	-	7	-	5	-	2	5	126	124
Křelovice	559105	PS	121	2	2	1	-	3	-	-2	-2	119	119
Křenice	556505	KT	107	5	-	4	-	4	-	-	5	112	110
Křenovy	553832	DO	81	-	-	2	1	1	-	2	2	83	83
Kšice	560979	TC	105	4	1	1	-	1	-	-	3	108	108
Kunějovice	559121	PS	81	2	2	2	1	3	-	-	-	81	81
Kvášňovice	541931	KT	51	-	-	5	-	-	-	5	5	56	52
Kvíčovice	553841	DO	206	-	1	10	-	7	1	2	1	207	204
Kyšice	559130	PM	488	8	6	12	-	16	-	-4	-2	486	487
Ledce	559148	PS	409	6	4	16	1	7	-	10	12	421	419
Lesná	561002	TC	235	2	1	8	3	10	1	-	1	236	235
Lestkov	561011	TC	202	2	1	11	-	11	-	-	1	203	202



Tab. 5.1 Pohyb obyvatelstva v obcích Plzeňského kraje v roce 2017 - muži

4. pokračování

	Kód obce	Ok-res	Stav k 1. 1.	Narození	Zemřelí	Přistě-hovalí z ČR	Přistě-hovalí z ciziny	Vystě-hovalí do ČR	Vystě-hovalí do ciziny	Přírůstek migrací	Přírůstek celkem	Stav k 31. 12.	Stav k 1. 7.
Letiny	557951	PJ	339	5	10	25	-	7	-	18	13	352	355
Letkov	540561	PM	332	6	7	15	-	14	-	1	-	332	331
Lhota pod Radčem	567001	RO	161	3	3	8	-	4	-	4	4	165	162
Lhotka u Radnic	559946	RO	32	-	1	3	-	3	-	-	-1	31	32
Lhůta	578606	PM	91	1	1	3	-	3	-	-	-	91	91
Libkov	553859	DO	55	-	1	4	-	1	-	3	2	57	57
Liblín	559954	RO	149	2	9	7	1	5	-	3	-4	145	148
Líně	559164	PS	1 295	17	9	57	7	41	2	21	29	1 324	1 303
Lisov	540064	PJ	58	2	1	3	-	2	-	1	2	60	59
Líšina	540617	PJ	79	1	1	5	-	2	-	3	3	82	81
Líšná	559962	RO	94	2	1	-	-	1	-	-1	-	94	94
Líšňany	559172	PS	363	1	3	18	-	11	-	7	5	368	362
Líté	566420	PS	109	1	1	-	-	6	-	-6	-6	103	103
Litohlavy	553611	RO	260	1	5	13	-	6	-	7	3	263	261
Lochovice	566462	PS	63	1	-	4	-	2	-	2	3	66	64
Lom u Tachova	541702	TC	214	5	4	11	-	6	-	5	6	220	217
Lomec	578070	KT	68	-	1	-	-	3	-	-3	-4	64	67
Losiná	558001	PM	637	4	4	17	-	7	-	10	10	647	642
Loučim	553867	DO	67	-	3	1	-	3	-	-2	-5	62	63
Louňová	558010	PJ	47	1	-	1	-	1	-	-	1	48	48
Loza	566446	PS	134	1	-	3	-	-	-	3	4	138	134
Lužany	558028	PJ	321	5	2	10	-	3	-	7	10	331	327
Luženičky	553891	DO	191	4	2	8	-	4	-	4	6	197	194
Malý Bor	556629	KT	257	1	1	11	1	3	-	9	9	266	266
Manětín	559202	PS	582	7	4	9	1	20	1	-11	-8	574	580
Maňovice	578410	KT	28	-	-	1	-	-	-	1	1	29	28
Meclov	553913	DO	574	11	4	14	-	10	3	1	8	582	575
Měčín	556637	KT	593	2	5	14	-	8	-	6	3	596	595
Medový Újezd	579009	RO	113	3	3	7	-	4	-	3	3	116	113
Měcholupy	539716	PJ	111	3	-	2	-	4	-	-2	1	112	112
Merklín	558044	PJ	603	7	3	11	2	14	-	-1	3	606	610
Město Touškov	559211	PS	1 044	12	11	27	-	17	1	9	10	1 054	1 047
Mešno	579084	RO	42	1	-	-	-	1	-	-1	-	42	43
Mezholezy	553921	DO	47	1	-	4	-	-	-	4	5	52	47
Mezholezy	553930	DO	72	-	1	-	-	6	-	-6	-7	65	68
Mezihoří	578461	KT	31	-	-	1	-	-	-	1	1	32	32
Milavče	553948	DO	303	4	1	6	-	9	-	-3	-	303	298
Mileč	558052	PJ	209	1	1	3	2	4	-	1	1	210	214
Milínov	530140	PJ	103	-	1	-	-	2	-	-2	-3	100	102
Milíře	541532	TC	129	3	-	3	2	3	-	2	5	134	128
Mirošov	559997	RO	1 117	14	19	28	2	21	-	9	4	1 121	1 120
Mířkov	553956	DO	149	1	2	9	-	9	-	-	-1	148	146
Míšov	546399	PJ	59	-	-	-	-	1	-	-1	-1	58	59
Mladotice	559237	PS	277	2	7	6	-	3	-	3	-2	275	277
Mladý Smolivec	558061	PJ	354	8	2	7	1	7	-	1	7	361	358
Mlečice	560006	RO	158	5	4	5	-	5	-	-	1	159	161
Mlýnské Struhadlo	542059	KT	32	-	-	-	-	-	-	-	-	32	32
Mnichov	566292	DO	115	1	-	1	-	5	-	-4	-3	112	113
Močerady	599174	DO	31	1	1	1	-	2	-	-1	-1	30	30
Modrava	542148	KT	39	2	1	4	-	3	-	1	2	41	40
Mohelnice	558079	PJ	27	1	-	1	-	-	-	1	2	29	28

Tab. 5.1 Pohyb obyvatelstva v obcích Plzeňského kraje v roce 2017 - muži

5. pokračování

	Kód obce	Ok-res	Stav k 1. 1.	Narození	Zemřelí	Přistě-hovalí z ČR	Přistě-hovalí z ciziny	Vystě-hovalí do ČR	Vystě-hovalí do ciziny	Přírůstek migrací	Přírůstek celkem	Stav k 31. 12.	Stav k 1. 7.
Mochtín	556718	KT	532	7	5	15	-	8	-	7	9	541	536
Mokrosuky	556726	KT	66	1	3	-	-	1	-	-1	-3	63	65
Mokrouše	540641	PM	128	1	1	6	1	3	-	4	4	132	132
Mrákov	553981	DO	588	3	7	6	-	7	2	-3	-7	581	584
Mrtník	559245	PS	165	1	4	2	-	6	-	-4	-7	158	162
Mutěnin	553999	DO	128	-	1	5	-	1	-	4	3	131	132
Myslínka	566543	PS	102	2	-	4	-	1	-	3	5	107	106
Myslív	556734	KT	209	1	3	14	-	4	1	9	7	216	217
Myslovice	541745	KT	63	-	1	-	-	-	-	-	-1	62	63
Mýto	560014	RO	773	4	8	20	36	14	-	42	38	811	790
Nadryby	559253	PS	64	2	-	2	-	3	1	-2	-	64	62
Nalžovské Hory	556751	KT	591	1	6	10	-	9	-	1	-4	587	589
Nebílovy	540340	PJ	176	6	3	4	-	3	-	1	4	180	177
Nečtiny	559261	PS	314	5	3	10	-	9	-	1	3	317	312
Nehodiv	578223	KT	29	-	-	1	-	1	-	-	-	29	30
Nekmíř	559270	PS	250	4	5	10	-	3	-	7	6	256	252
Nekvasovy	558095	PJ	93	-	1	11	-	3	-	8	7	100	98
Nemanice	554006	DO	131	1	5	4	2	6	-	-	-4	127	125
Němčice	599166	DO	70	1	-	3	1	2	-	2	3	73	71
Němčovice	566837	RO	89	-	1	4	-	5	-	-1	-2	87	89
Nepomuk	558109	PJ	1 883	15	29	27	7	43	1	-10	-24	1 859	1 868
Netunice	558117	PJ	98	3	3	2	-	-	-	2	2	100	101
Neuměř	554022	DO	74	1	1	2	1	1	-	2	2	76	73
Neurazy	558125	PJ	485	5	6	11	-	8	-	3	2	487	487
Nevid	541192	RO	90	3	3	1	-	3	-	-2	-2	88	92
Nevolice	554031	DO	99	-	2	-	-	-	-	-	-2	97	98
Nevřeň	559288	PS	155	1	2	4	-	2	-	2	1	156	154
Nezamyslice	578533	KT	112	2	1	3	-	2	2	-1	-	112	114
Nezbavětice	553590	PM	110	1	1	2	-	2	-	-	-	110	110
Nezdice	542296	PJ	102	1	2	4	-	3	-	1	-	102	103
Šumavě	556815	KT	160	2	2	2	-	4	-	-2	-2	158	158
Nezděv	540102	PJ	54	-	1	-	-	2	-	-2	-3	51	52
Nezvěstice	558141	PM	710	13	6	16	1	17	-	-	7	717	709
Nová Ves	540269	PJ	143	1	1	1	-	5	-	-4	-4	139	140
Nová Ves	599131	DO	67	2	-	-	2	1	-	1	3	70	69
Nové Mitrovce	558176	PJ	178	1	3	6	-	2	-	4	2	180	179
Nový Kramolín	554057	DO	107	-	-	-	-	2	-	-2	-2	105	105
Nýrsko	556831	KT	2 451	28	30	30	13	38	13	-8	-10	2 441	2 446
Nýřany	559300	PS	3 424	25	29	64	11	60	1	14	10	3 434	3 416
Obora	541443	TC	70	-	-	4	-	2	-	2	2	72	71
Obora	559318	PS	273	2	-	7	-	7	-	-	2	275	271
Obytce	541915	KT	103	1	2	2	-	4	-	-2	-3	100	103
Olbramov	566888	TC	28	-	2	3	-	-	-	3	1	29	30
Olšany	541958	KT	107	1	1	2	1	-	-	3	3	110	109
Oplot	539783	PJ	169	1	1	1	-	2	-	-1	-1	168	168
Osek	560057	RO	677	3	8	24	5	12	-	17	12	689	681
Oselce	558184	PJ	165	1	-	8	-	-	-	8	9	174	169
u Bezdružic	559326	PS	107	1	2	1	-	1	-	-	-1	106	107
Ostrovec-Lhotka	566993	RO	45	-	2	2	-	2	-	-	-2	43	45
Ostřetice	578061	KT	33	-	1	1	-	-	-	1	-	33	34
Osvračín	554073	DO	302	3	3	9	-	3	-	6	6	308	303
Ošelín	541681	TC	79	4	-	7	-	1	-	6	10	89	84
Otěšice	540293	PJ	72	-	-	3	-	-	-	3	3	75	74



Tab. 5.1 Pohyb obyvatelstva v obcích Plzeňského kraje v roce 2017 - muži

6. pokračování

	Kód obce	Okres	Stav k 1. 1.	Narození	Zemřelí	Přistěhováni z ČR	Přistěhováni z ciziny	Vystěhováni do ČR	Vystěhováni do ciziny	Přírůstek migrací	Přírůstek celkem	Stav k 31. 12.	Stav k 1. 7.
Otov	566209	DO	53	1	1	2	-	-	-	2	2	55	53
Pačejov	556912	KT	389	6	4	10	-	5	-	5	7	396	389
Pařezov	599182	DO	92	2	1	4	-	3	-	1	2	94	92
Pasečnice	554081	DO	108	2	2	3	-	3	-	-	-	108	109
Pastuchovice	566781	PS	34	-	-	4	-	1	-	3	3	37	37
Pec	554090	DO	118	2	1	2	-	-	-	2	3	121	119
Pelechy	566373	DO	41	1	-	1	-	1	-	-	1	42	42
Pernarec	559334	PS	387	6	-	10	-	14	-	-4	2	389	392
u Sušice	556921	KT	319	6	6	8	1	9	-	-	-	319	327
Planá	561134	TC	2 648	31	32	82	12	58	4	32	31	2 679	2 659
Pláně	530336	PS	140	1	-	3	-	3	-	-	1	141	140
Plánice	556955	KT	824	4	9	28	2	19	-	11	6	830	826
Plasy	559351	PS	1 336	8	12	25	1	23	1	2	-2	1 334	1 339
Plešnice	559369	PS	135	4	-	3	-	4	-	-1	3	138	138
Plískov	566861	RO	66	1	1	-	-	-	-	-	-	66	66
Plzeň	554791	PM	82 946	907	963	1 360	991	1 542	711	98	42	82 988	82 698
Přovany	559377	PS	225	3	2	6	1	4	3	-	1	226	223
Poběžovice	554111	DO	748	7	3	24	1	16	1	8	12	760	761
Pocinovice	554120	DO	301	2	2	7	-	3	-	4	4	305	303
Poděvousy	566365	DO	142	2	1	1	-	7	-	-6	-5	137	140
Podmokly	551686	KT	78	1	2	1	-	2	-	-1	-2	76	78
Podmokly	560081	RO	135	-	2	7	-	4	-	3	1	136	140
Polánka	553565	PJ	29	-	-	-	-	-	-	-	-	29	29
Poleň	541788	KT	146	-	2	8	-	3	-	5	3	149	147
Postřekov	554138	DO	576	6	7	10	1	16	-	-5	-6	570	564
Potvorov	530247	PS	68	-	2	3	-	-	-	3	1	69	69
Prádlo	558231	PJ	157	1	2	1	-	-	-	1	-	157	159
Prášíly	556084	KT	80	-	1	2	-	4	-	-2	-3	77	79
Prostiboř	541486	TC	78	-	1	3	-	-	-	3	2	80	77
Předenice	540412	PJ	102	1	1	6	-	3	-	3	3	105	105
Předslav	557005	KT	373	4	3	13	3	7	-	9	10	383	380
Přehýšov	559393	PS	241	-	6	6	-	8	-	-2	-8	233	236
Přestavky	530131	PJ	116	2	-	4	-	4	-	-	2	118	114
Přeštice	558249	PJ	3 527	42	41	58	9	64	1	2	3	3 530	3 521
Příchovice	558257	PJ	559	6	5	10	1	17	-	-6	-5	554	558
Příkosice	579131	RO	220	3	1	9	-	3	-	6	8	228	222
Přímda	561151	TC	816	16	10	21	7	33	2	-7	-1	815	817
Příšov	567086	PS	147	3	2	7	-	1	-	6	7	154	149
Prívětice	560111	RO	112	-	2	3	-	2	-	1	-1	111	111
Ptenín	558265	PJ	94	1	4	4	-	1	-	3	-	94	92
Puclice	554154	DO	173	1	2	4	-	4	-	-	-1	172	173
Rabí	557013	KT	252	1	4	3	-	3	-	-	-3	249	252
Radkovice	540421	PJ	61	-	-	1	-	2	-	-1	-1	60	59
Radnice	560120	RO	894	8	13	22	14	27	-	9	4	898	898
Raková	566942	RO	115	2	-	10	-	2	-	8	10	125	123
Rejštejn	557021	KT	128	3	1	3	-	2	-	1	3	131	129
Rochlov	559423	PS	138	-	-	5	-	2	1	2	2	140	138
Rokycany	559717	RO	6 834	69	64	141	72	164	9	40	45	6 879	6 848
Roupov	558290	PJ	130	1	1	2	1	-	-	3	3	133	134
Rozvadov	561169	TC	347	4	1	10	3	3	-	10	13	360	354
Rybnice	559431	PS	265	2	1	7	-	6	-	1	2	267	267
Rybník	554189	DO	93	-	-	8	-	3	-	5	5	98	93
Řenče	558303	PJ	472	4	4	10	1	6	-	5	5	477	476

Tab. 5.1 Pohyb obyvatelstva v obcích Plzeňského kraje v roce 2017 - muži

7. pokračování

	Kód obce	Ok-res	Stav k 1. 1.	Narození	Zemřelí	Přistě-hovalí z ČR	Přistě-hovalí z ciziny	Vystě-hovalí do ČR	Vystě-hovalí do ciziny	Přírůstek migrací	Přírůstek celkem	Stav k 31. 12.	Stav k 1. 7.
Sebečice	560146	RO	43	-	-	-	-	1	-	-1	-1	42	43
Seč	558311	PJ	142	3	1	3	-	4	-	-1	1	143	144
Sedlec	530271	PS	49	-	-	1	-	1	-	-	-	49	49
Sedliště	540692	PJ	54	-	-	2	1	3	-	-	-	54	54
Semnévice	554201	DO	109	1	1	7	-	10	-	-3	-3	106	106
Sirá	546488	RO	69	2	2	4	-	3	1	-	-	69	68
Skapce	579467	TC	56	-	3	3	-	2	-	1	-2	54	55
Skašov	539937	PJ	111	1	-	1	-	3	-	-2	-1	110	110
Skomelno	566845	RO	110	2	1	2	-	1	-	1	2	112	110
Skořice	506664	RO	138	-	1	4	-	2	-	2	1	139	140
Slatina	566748	PS	34	-	1	-	-	-	-	-	-1	33	34
Slatina	578436	KT	55	-	1	1	-	-	-	1	-	55	54
Smědčice	540722	RO	131	3	3	5	-	2	-	3	3	134	136
Soběkury	558346	PJ	309	4	5	11	-	11	-	-	-1	308	310
Soběšice	557099	KT	191	3	4	3	-	3	-	-	-1	190	187
Spálené Poříčí	558362	PJ	1 375	20	15	35	8	20	-	23	28	1 403	1 395
Spáňov	554251	DO	97	2	-	2	-	-	-	2	4	101	98
Srbice	554260	DO	196	2	1	6	-	3	-	3	4	200	197
Srby	540676	PJ	87	1	1	-	-	1	-	-1	-1	86	87
Srby	554278	DO	224	5	2	10	2	5	-	7	10	234	228
Srní	557111	KT	113	1	1	2	-	5	1	-4	-4	109	111
Staňkov	554294	DO	1 678	15	15	40	4	34	3	7	7	1 685	1 688
Staré Sedliště	561185	TC	644	11	8	11	2	23	-	-10	-7	637	640
Staré Sedlo	561193	TC	134	-	1	-	-	9	-	-9	-10	124	125
Starý Plzenec	558371	PM	2 441	20	21	63	7	52	1	17	16	2 457	2 444
Stod	558389	PJ	1 819	26	34	28	10	40	4	-6	-14	1 805	1 812
Strašice	560162	RO	1 256	18	11	35	4	28	-	11	18	1 274	1 265
Strašín	557129	KT	163	3	1	4	-	7	-	-3	-1	162	161
Stráž	554316	DO	119	3	-	2	-	3	-	-1	2	121	121
Stráž	561207	TC	570	4	7	17	1	15	-	3	-	570	571
Strážov	557137	KT	730	6	9	15	8	22	3	-2	-5	725	724
Střelice	540056	PJ	66	1	1	3	-	-	-	3	3	69	67
Stříbro	561215	TC	3 832	45	41	77	26	87	5	11	15	3 847	3 851
Střížovice	558401	PJ	198	1	-	8	2	5	-	5	6	204	201
Studánka	561223	TC	255	3	-	15	1	5	-	11	14	269	259
Studená	553603	PS	19	-	-	-	-	-	-	-	-	19	19
Sulislav	561231	TC	116	2	1	3	7	4	1	5	6	122	122
Sušice	557153	KT	5 361	56	62	96	11	85	2	20	14	5 375	5 364
Svéradice	557161	KT	155	3	4	6	-	7	-	-1	-2	153	146
Svojkovice	541176	RO	205	1	5	14	1	7	-	8	4	209	212
Svojšíň	561258	TC	205	6	1	8	2	9	-	1	6	211	208
Sytno	557081	TC	190	-	1	6	-	9	-	-3	-4	186	188
Štáhlavy	558427	PM	1 273	11	11	66	2	24	3	41	41	1 314	1 275
Štěnovice	558435	PJ	1 007	14	6	35	1	20	-	16	24	1 031	1 024
Borek	539741	PM	286	6	-	9	-	9	-	-	6	292	289
Štichov	566101	DO	39	-	-	3	-	2	-	1	1	40	39
Štichovice	578797	PS	58	-	1	1	-	1	-	-	-1	57	58
Štítov	579343	RO	35	-	-	-	1	-	-	1	1	36	36
Švihov	557200	KT	824	3	10	19	-	14	1	4	-3	821	824
Tachov	560715	TC	6 211	68	61	96	123	165	9	45	52	6 263	6 212
Tatiná	578983	PS	128	1	2	3	-	4	-	-1	-2	126	129
Těně	560189	RO	133	1	1	5	-	3	1	1	1	134	133
Terešov	566802	RO	85	-	1	3	-	-	-	3	2	87	85





Tab. 5.1 Pohyb obyvatelstva v obcích Plzeňského kraje v roce 2017 - muži

8. pokračování

	Kód obce	Okres	Stav k 1. 1.	Narození	Zemřelí	Přistěhováni z ČR	Přistěhováni z ciziny	Vystěhováni do ČR	Vystěhováni do ciziny	Přírůstek migrací	Přírůstek celkem	Stav k 31. 12.	Stav k 1. 7.
Těškov	546526	RO	143	2	1	5	-	6	-	-1	-	143	139
Tis u Blatna	559482	PS	54	-	-	5	-	5	-	-	-	54	54
Tisová	541621	TC	248	5	4	8	1	14	-	-5	-4	244	246
Tlučná	559491	PS	1 620	19	17	44	3	36	1	10	12	1 632	1 632
Tlumačov	554341	DO	214	3	4	8	-	3	-	5	4	218	214
Tojice	578614	PJ	48	-	1	2	-	2	-	-	-1	47	49
Trhanov	554359	DO	261	3	-	4	1	4	-	1	4	265	262
Trnová	559504	PS	450	2	5	11	-	9	2	-	-3	447	446
Trokavec	579246	RO	44	2	-	5	-	-	-	5	7	51	49
Trpísty	561291	TC	133	3	1	6	1	4	-	3	5	138	137
Třebčice	578592	PJ	72	1	-	2	-	1	-	1	2	74	73
Třemešné	561304	TC	199	1	5	4	-	4	-	-	-4	195	199
Třemošná	559521	PS	2 483	21	20	48	4	46	1	5	6	2 489	2 482
Tužice	553522	KT	46	-	-	1	-	-	-	1	1	47	46
Týček	546534	RO	104	2	1	5	-	4	-	1	2	106	107
Tymákov	558460	PM	497	3	2	21	-	10	-	11	12	509	502
Týnec	541885	KT	174	6	3	3	-	4	-	-1	2	176	171
Týniště	539929	PJ	21	-	-	-	-	1	-	-1	-1	20	21
Úboč	566161	DO	61	2	1	3	1	2	-	2	3	64	62
Úherce	546411	PS	185	4	3	9	1	7	-	3	4	189	184
Újezd	554383	DO	202	-	1	8	-	2	-	6	5	207	202
Újezd nade Mží	566594	PS	56	-	3	3	-	1	-	2	-1	55	55
Újezd u Plánice	578321	KT	59	2	-	2	-	1	-	1	3	62	60
Kříže	546551	RO	131	1	5	1	-	5	-	-4	-8	123	128
Úlice	559555	PS	259	6	2	5	-	7	1	-3	1	260	264
Únehle	541435	TC	73	-	1	-	-	1	-	-1	-2	71	73
Únějovice	554391	DO	63	1	2	4	-	1	-	3	2	65	60
Úněšov	559563	PS	298	3	4	12	-	7	-	5	4	302	298
Únětice	540528	PJ	71	-	-	2	-	2	-	-	-	71	72
Úsilov	554405	DO	63	1	2	1	-	-	-	1	-	63	64
Úterý	559571	PS	231	-	3	3	-	6	-	-3	-6	225	227
Útušice	558486	PJ	332	2	1	11	2	4	-	9	10	342	340
Vejprnice	559580	PS	2 066	21	17	67	7	63	2	9	13	2 079	2 071
Vejvanov	560227	RO	108	-	2	5	1	4	-	2	-	108	108
Velečín	578924	PS	35	-	-	-	-	2	-	-2	-2	33	34
Velhartice	557366	KT	424	3	4	12	1	8	1	4	3	427	421
Velké Hydčice	557374	KT	127	-	1	-	-	4	-	-4	-5	122	124
Velký Bor	557382	KT	278	7	5	9	1	4	-	6	8	286	283
Velký Malahov	554413	DO	127	1	-	2	-	8	-	-6	-5	122	124
Ves Touškov	558494	PJ	189	1	1	4	1	9	-	-4	-4	185	188
Veselá	560235	RO	159	-	1	2	-	5	-	-3	-4	155	156
Vidice	554421	DO	80	-	2	1	-	3	-	-2	-4	76	77
Visky	579289	RO	20	1	-	2	-	1	-	1	2	22	21
Vičí	566691	PJ	25	-	1	1	-	-	-	1	-	25	25
Vičtejn	540706	PJ	46	-	2	3	-	-	-	3	1	47	49
Vlkanov	566250	DO	70	-	-	-	-	-	1	-1	-1	69	70
Vochov	559601	PS	425	8	7	38	1	6	-	33	34	459	449
Volduchy	560251	RO	580	8	10	15	-	15	1	-1	-3	577	579
Vranov	579491	TC	87	1	-	5	-	2	-	3	4	91	92
Vrčeň	558559	PJ	162	1	2	5	-	1	-	4	3	165	164
Vrhavěč	557455	KT	452	2	2	5	-	6	-	-1	-1	451	450
Vřeskovice	566055	KT	159	2	3	3	-	5	-	-2	-3	156	158
Vstíř	558567	PJ	264	3	1	13	2	5	-	10	12	276	271

Tab. 5.1 Pohyb obyvatelstva v obcích Plzeňského kraje v roce 2017 - muži

dokončení

	Kód obce	Ok-res	Stav k 1. 1.	Narození	Zem-řelí	Přistě-hovalí z ČR	Přistě-hovalí z ciziny	Vystě-hovalí do ČR	Vystě-hovalí do ciziny	Přírůstek migrací	Přírůstek celkem	Stav k 31. 12.	Stav k 1. 7.
Všehrady	566497	PS	28	-	-	-	-	-	-	-	-	28	28
Všekary	566071	DO	63	1	-	-	-	1	-	-1	-	63	62
Všenice	566799	RO	137	-	-	1	-	-	-	1	1	138	137
Všepadly	554448	DO	24	-	1	-	-	1	-	-1	-2	22	24
Všeruby	554456	DO	403	2	9	16	-	8	-	8	1	404	405
Všeruby	559628	PS	710	12	6	33	2	16	1	18	24	734	726
Výrov	566969	PS	241	4	1	2	-	2	-	-	3	244	242
Vysoká Libyně	530280	PS	120	1	-	1	-	2	-	-1	-	120	118
Zadní Chodov	541362	TC	140	1	1	3	-	3	-	-	-	140	139
Zahořany	554464	DO	502	13	5	11	2	6	-	7	15	517	516
Zahrádka	578827	PS	83	-	1	1	-	3	1	-3	-4	79	81
Záchlumí	541664	TC	190	2	4	4	-	6	-	-2	-4	186	187
Zavlekov	557463	KT	226	1	3	4	-	4	-	-	-2	224	228
Zbiroh	560260	RO	1 213	14	10	20	1	31	-	-10	-6	1 207	1 204
Zborovy	578312	KT	60	1	4	-	-	1	-	-1	-4	56	58
Zbůch	559661	PS	1 167	16	10	36	41	31	1	45	51	1 218	1 187
Zdemyslice	558583	PJ	300	3	2	7	-	10	-	-3	-2	298	297
Zemětice	558591	PJ	146	-	2	7	2	2	-	7	5	151	148
Zhoř	541460	TC	71	-	1	1	-	-	-	1	-	71	71
Zruč-Senec	559679	PS	1 583	19	20	43	3	35	-	11	10	1 593	1 588
Zvíkovec	541061	RO	66	1	1	3	-	-	-	3	3	69	68
Žákava	530182	PJ	235	-	2	7	-	1	-	6	4	239	239
Ždánov	554472	DO	78	2	3	1	-	3	-	-2	-3	75	76
Ždírec	558605	PJ	242	3	2	4	-	9	-	-5	-4	238	242
Železná Ruda	557528	KT	819	9	8	32	7	33	4	2	3	822	811
Žihle	559695	PS	678	5	11	14	-	21	-	-7	-13	665	666
Žihobce	557536	KT	290	2	4	5	1	14	-	-8	-10	280	284
Žichovice	557544	KT	321	2	3	6	-	9	-	-3	-4	317	316
Žilov	559709	PS	217	2	-	5	-	2	-	3	5	222	219
Žinkovy	558630	PJ	433	5	10	10	1	13	-	-2	-7	426	430
Životice	540137	PJ	21	-	1	-	-	-	-	-	-1	20	21



Tab. 5.1 Pohyb obyvatelstva v obcích Plzeňského kraje v roce 2017 - ženy

	Kód obce	Ok-res	Stav k 1. 1.	Narození	Zemřelí	Přistě-hovalí z ČR	Přistě-hovalí z ciziny	Vystě-hovalí do ČR	Vystě-hovalí do ciziny	Přírůstek migrací	Přírůstek celkem	Stav k 31. 12.	Stav k 1. 7.
Babylon	553433	DO	148	3	-	6	-	7	3	-4	-1	147	147
Bdeněves	566756	PS	306	2	1	22	-	12	-	10	11	317	318
Běhařov	541842	KT	91	1	-	-	-	3	-	-3	-2	89	90
Bělá nad Radbuzou	553441	DO	836	7	4	24	1	24	-	1	4	840	834
Benešovice	560723	TC	113	2	4	2	1	6	-	-3	-5	108	112
Běšiny	555797	KT	394	3	5	19	-	11	-	8	6	400	394
Bezděkov	541095	RO	67	1	1	6	-	3	-	3	3	70	65
Bezděkov	555801	KT	473	1	5	12	-	9	-	3	-1	472	476
Bezdružice	560740	TC	447	8	3	22	2	8	-	16	21	468	455
Bezvěrov	558656	PS	324	5	6	9	-	18	-	-9	-10	314	311
Bílov	530239	PS	35	1	-	2	2	-	-	4	5	40	37
Biřkov	578088	KT	69	-	-	1	-	2	-	-1	-1	68	68
Blatnice	558672	PS	434	-	8	12	-	7	-	5	-3	431	429
Blažim	566764	PS	29	-	1	-	-	1	-	-1	-2	27	28
Blížejov	553450	DO	715	8	9	19	1	17	-	3	2	717	712
Blovice	557587	PJ	2 123	23	27	55	1	60	1	-5	-9	2 114	2 118
Bohy	566471	PS	63	1	1	2	-	7	-	-5	-5	58	63
Bolešiny	555835	KT	402	1	6	10	-	10	1	-1	-6	396	395
Bolkov	540463	PJ	33	1	1	3	-	2	-	1	1	34	33
Bor	560758	TC	2 120	24	13	59	21	50	-	30	41	2 161	2 144
Borovno	566705	PJ	49	1	-	1	-	1	-	-	1	50	49
Borovy	542156	PJ	110	1	-	6	-	1	-	5	6	116	114
Brnířov	566136	DO	178	2	2	4	1	11	-	-6	-6	172	177
Brod nad Tichou	541605	TC	128	-	1	1	-	1	-	-	-1	127	127
Brodeslavy	566489	PS	35	-	-	1	-	-	-	1	1	36	35
Broumov	541401	TC	64	1	-	2	-	3	-	-1	-	64	62
Břasy	559725	RO	1 124	11	12	44	10	27	-	27	26	1 150	1 147
Březina	559733	RO	168	3	3	6	1	4	-	3	3	171	170
Břežany	541923	KT	94	-	-	1	-	4	-	-3	-3	91	94
Bučí	558699	PS	85	-	2	-	-	3	-	-3	-5	80	82
Budětice	555894	KT	138	1	4	6	-	5	-	1	-2	136	134
Bujesily	559741	RO	27	-	-	3	-	-	-	3	3	30	29
Buková	546372	PJ	106	1	1	4	-	1	-	3	3	109	109
Bukovec	553506	DO	61	1	-	3	-	1	-	2	3	64	63
Bukovník	530085	KT	39	2	-	-	-	1	-	-1	1	40	40
Bušovice	559750	RO	282	5	4	9	-	5	-	4	5	287	281
Cebiv	560782	TC	145	3	1	6	1	8	-	-1	1	146	151
Cekov	559768	RO	61	1	1	2	-	4	-	-2	-2	59	62
Ctiboř	579459	TC	152	1	1	8	1	3	-	6	6	158	156
Čachrov	555941	KT	221	5	2	9	-	10	2	-3	-	221	223
Částkov	560804	TC	164	3	-	3	1	1	-	3	6	170	166
Čečovice	566080	DO	45	1	-	3	-	4	-	-1	-	45	41
Čeminy	558711	PS	132	-	1	6	-	7	-	-1	-2	130	129
Čermná	553514	DO	126	3	1	2	-	1	-	1	3	129	127
Černíkov	553531	KT	172	4	1	6	-	2	-	4	7	179	176
Černíkovice	566632	PS	39	-	-	4	-	1	-	3	3	42	39
Černošín	560812	TC	566	7	2	17	2	11	1	7	12	578	578
Černovice	566098	DO	79	-	12	13	-	3	-	10	-2	77	80
Čerňovice	530328	PS	101	-	2	2	-	-	-	2	-	101	103
Červené Poříčí	542172	KT	106	1	1	5	1	2	-	4	4	110	111
Česká Bříza	558745	PS	287	3	2	8	-	9	-	-1	-	287	286
Česká Kubice	553549	DO	439	5	2	22	6	5	3	20	23	462	446

Tab. 5.1 Pohyb obyvatelstva v obcích Plzeňského kraje v roce 2017 - ženy

1. pokračování

	Kód obce	Ok-res	Stav k 1. 1.	Narození	Zemřelí	Přistě-hovalí z ČR	Přistě-hovalí z ciziny	Vystě-hovalí do ČR	Vystě-hovalí do ciziny	Přírůstek migrací	Přírůstek celkem	Stav k 31. 12.	Stav k 1. 7.
Čihaň	542024	KT	106	2	2	2	-	-	-	2	2	108	107
Čilá	540927	RO	9	-	-	-	-	-	-	-	-	9	9
Čimice	578495	KT	89	2	2	7	-	1	1	5	5	94	93
Čižice	557641	PJ	264	3	2	9	-	4	-	5	6	270	265
Čížkov	557650	PJ	315	3	5	7	-	9	-	-2	-4	311	317
Čmelíny	578568	PJ	54	-	1	2	-	-	-	2	1	55	56
Dešenice	556041	KT	329	3	1	8	-	9	-	-1	1	330	331
Díly	553557	DO	189	2	1	8	-	3	-	5	6	195	191
Dlažov	556068	KT	225	1	1	8	-	6	-	2	2	227	223
Dlouhá Ves	556076	KT	391	4	1	4	1	15	-	-10	-7	384	383
Dlouhý Újezd	560839	TC	179	1	1	1	1	1	-	1	1	180	179
Dnešice	557668	PJ	390	6	9	13	10	7	-	16	13	403	387
Dobršín	530123	KT	49	-	2	3	-	-	-	3	1	50	48
Dobřany	557676	PJ	3 135	29	25	71	8	95	2	-18	-14	3 121	3 112
Dobříč	558770	PS	206	-	2	5	-	2	-	3	1	207	205
Dobřív	559776	RO	622	6	7	15	1	20	-	-4	-5	617	621
Dolany	556106	KT	462	5	5	9	-	17	-	-8	-8	454	456
Dolany	558788	PS	141	-	3	4	-	4	-	-	-3	138	140
Dolce	539945	PJ	135	2	-	12	1	2	-	11	13	148	142
Dolní Bělá	558796	PS	211	-	4	9	4	3	1	9	5	216	219
Dolní Hradiště	558800	PS	19	-	-	1	-	-	-	1	1	20	20
Dolní Lukavice	557684	PJ	454	5	4	27	-	12	-	15	16	470	459
Domažlice	553425	DO	5 825	62	66	143	32	125	10	40	36	5 861	5 839
Domoraz	578517	KT	20	-	1	3	-	2	-	1	-	20	18
Drahkov	540251	PJ	59	2	3	1	-	2	-	-1	-2	57	60
Drahoňův Újezd	530379	RO	64	1	1	1	-	2	-	-1	-1	63	63
Drahotín	553573	DO	94	2	-	1	-	1	-	-	2	96	94
Dražeň	578665	PS	71	1	-	1	-	5	-	-4	-3	68	69
Draženov	553581	DO	210	3	1	8	-	5	-	3	5	215	211
Dražovice	566683	KT	72	1	-	1	-	-	-	1	2	74	72
Druztová	558834	PS	399	1	4	16	-	13	-	3	-	399	399
Dýšina	558851	PM	933	7	8	24	1	23	-	2	1	934	928
Ejpovice	559792	RO	322	1	1	16	-	8	-	8	8	330	319
Erpužice	560855	TC	163	1	2	6	-	8	-	-2	-3	160	158
Frymburk	578525	KT	63	1	-	-	-	3	-	-3	-2	61	62
Halže	560863	TC	475	6	3	12	1	18	-	-5	-2	473	472
Hamry	578240	KT	56	-	1	-	-	2	-	-2	-3	53	54
Hartmanice	556181	KT	494	3	8	10	3	22	1	-10	-15	479	486
Hejtná	541796	KT	77	-	2	3	-	2	-	1	-1	76	77
Heřmanova Huť	558869	PS	881	9	10	22	4	18	-	8	7	888	881
Hlavňovice	556203	KT	238	3	5	6	-	8	-	-2	-4	234	236
Hlince	566390	PS	35	1	-	3	-	-	-	3	4	39	38
Hlohová	553620	DO	133	2	2	9	-	4	-	5	5	138	132
Hlohovčice	566641	DO	83	-	-	2	-	1	-	1	1	84	83
Hlohovice	559806	RO	153	-	-	8	-	2	-	6	6	159	153
Hnačov	542083	KT	41	-	-	1	-	1	-	-	-	41	41
Hněvnice	530221	PS	55	-	-	4	-	-	-	4	4	59	59
Holoubkov	559814	RO	744	10	7	24	1	20	3	2	5	749	741
Holovousy	566730	PS	35	-	-	-	-	-	-	-	-	35	35
Holýšov	553654	DO	2 560	27	28	71	7	68	-	10	9	2 569	2 553
Honezovice	540668	PJ	133	-	-	1	-	4	-	-3	-3	130	129
Hora Svatého Václava	566276	DO	40	-	-	3	-	3	-	-	-	40	39



Tab. 5.1 Pohyb obyvatelstva v obcích Plzeňského kraje v roce 2017 - ženy

2. pokračování

	Kód obce	Ok-res	Stav k 1. 1.	Narození	Zemřelí	Přistě-hovalí z ČR	Přistě-hovalí z ciziny	Vystě-hovalí do ČR	Vystě-hovalí do ciziny	Přírůstek migrací	Přírůstek celkem	Stav k 31. 12.	Stav k 1. 7.
Horažďovice	556254	KT	2 774	21	30	46	6	63	1	-12	-21	2 753	2 763
Horní Bělá	558877	PS	254	3	3	4	-	4	-	-	-	254	253
Horní Bříza	558885	PS	2 158	10	27	68	4	60	1	11	-6	2 152	2 165
Horní Kamenice	553662	DO	123	1	1	10	-	4	-	6	6	129	124
Horní Kozolupy	541290	TC	120	1	1	8	-	5	-	3	3	123	123
Horní Lukavice	539821	PJ	206	2	2	5	-	4	-	1	1	207	209
Horská Kvilda	542091	KT	36	-	1	3	-	-	-	3	2	38	37
Horšice	557722	PJ	206	2	1	10	1	4	-	7	8	214	213
Horšovský Týn	553671	DO	2 506	26	20	48	9	74	-	-17	-11	2 495	2 507
Hostouň	553689	DO	633	12	6	16	3	24	-	-5	1	634	642
Hošťka	560898	TC	192	4	2	10	5	5	-	10	12	204	201
Hradec	557731	PJ	271	-	2	5	-	6	-	-1	-3	268	265
Hrádek	556301	KT	690	3	9	14	-	10	1	3	-3	687	685
Hrádek	559822	RO	1 419	17	16	29	2	48	2	-19	-18	1 401	1 400
Hradešice	556319	KT	205	2	3	3	1	8	-	-4	-5	200	206
Hradiště	541001	RO	13	-	-	-	-	-	-	-	-	13	13
Hradiště	557749	PJ	94	1	1	-	-	-	-	-	-	94	94
Hradiště	566179	DO	76	-	1	1	-	3	-	-2	-3	73	74
Hromnice	558915	PS	592	5	4	23	-	17	-	6	7	599	598
Hůrky	559849	RO	126	2	3	1	-	6	-	-5	-6	120	124
Hvozd	558931	PS	123	1	1	1	-	7	-	-6	-6	117	120
Hvoždany	566331	DO	20	-	-	-	-	-	1	-1	-1	19	19
Chanovice	556335	KT	336	4	7	6	1	10	1	-4	-7	329	335
Ceznovice	559857	RO	355	2	2	14	1	12	-	3	3	358	356
Chlistov	556343	KT	67	-	-	4	-	2	-	2	2	69	70
Chlum	540803	RO	22	-	-	2	-	-	-	2	2	24	22
Chlum	557773	PJ	125	-	1	3	-	5	-	-2	-3	122	122
Chlumčany	557781	PJ	1 183	9	16	36	1	34	-	3	-4	1 179	1 185
Chlumy	540307	PJ	67	-	-	2	-	1	-	1	1	68	67
Chocenice	557803	PJ	289	3	1	7	-	6	-	1	3	292	294
Chocomyšl	553727	DO	60	-	-	2	-	1	-	1	1	61	60
Chodov	553735	DO	388	4	4	13	-	9	1	3	3	391	390
Chodová Planá	560901	TC	904	8	13	18	1	39	-	-20	-25	879	893
Chodská Lhota	553743	DO	213	1	3	4	1	7	-	-2	-4	209	210
Chodský Újezd	560910	TC	384	2	4	18	1	14	2	3	1	385	388
Chomle	541141	RO	27	1	2	1	-	2	-	-1	-2	25	23
Chotěšov	557838	PJ	1 397	17	17	37	10	42	-	5	5	1 402	1 390
Chotikov	558940	PS	570	4	5	19	-	15	-	4	3	573	575
Chrást	558966	PM	928	7	12	33	3	29	3	4	-1	927	931
Chrastavice	553751	DO	189	-	1	1	-	4	-	-3	-4	185	185
Chříč	558974	PS	92	1	1	9	-	4	-	5	5	97	94
Chudenice	556378	KT	391	6	3	16	-	18	1	-3	-	391	389
Chudenín	556386	KT	303	3	-	7	1	11	-	-3	-	303	303
Chválenice	557846	PM	347	6	2	18	1	13	-	6	10	357	347
Janovice nad Úhlavou	556394	KT	1 092	11	10	32	1	31	1	1	2	1 094	1 108
Jarov	558982	PS	70	-	2	2	-	-	-	2	-	70	68
Jarov	578541	PJ	100	1	1	1	-	-	-	1	1	101	101
Javor	541869	KT	35	-	1	-	-	-	-	-	-1	34	34
Ježovy	541753	KT	114	2	3	5	-	4	-	1	-	114	116
Kaceřov	558991	PS	68	-	-	-	-	2	-	-2	-2	66	66
Kakejcov	579017	RO	48	1	1	3	-	-	-	3	3	51	51
Kamenec	566811	RO	31	1	-	1	-	-	-	1	2	33	32

Tab. 5.1 Pohyb obyvatelstva v obcích Plzeňského kraje v roce 2017 - ženy

3. pokračování

	Kód obce	Ok-res	Stav k 1. 1.	Narození	Zemřelí	Přistě-hovalí z ČR	Přistě-hovalí z ciziny	Vystě-hovalí do ČR	Vystě-hovalí do ciziny	Přírůstek migrací	Přírůstek celkem	Stav k 31. 12.	Stav k 1. 7.
Kamenný Újezd	541150	RO	395	8	2	18	-	7	-	11	17	412	403
Kanice	566144	DO	101	2	-	1	-	3	-	-2	-	101	101
Kaničky	553778	DO	12	-	-	-	-	-	-	-	-	12	12
Kařez	559903	RO	301	4	1	25	2	11	-	16	19	320	311
Kařízek	530361	RO	24	-	-	-	-	1	-	-1	-1	23	24
Kasejovice	557862	PJ	615	2	12	17	3	12	-	8	-2	613	622
Kašperské Hory	556432	KT	748	5	9	18	-	20	-	-2	-6	742	748
Kaznějov	559008	PS	1 567	12	13	31	7	43	1	-6	-7	1 560	1 565
Kbel	557871	PJ	144	2	3	4	-	7	-	-3	-4	140	140
Kbelany	538183	PS	56	-	1	5	-	2	1	2	1	57	53
Kdyně	553786	DO	2 724	25	32	31	11	53	5	-16	-23	2 701	2 712
Kejnice	541826	KT	57	2	2	-	-	-	-	-	-	57	55
Klabava	559911	RO	238	2	3	6	-	4	-	2	1	239	239
Kladruby	559920	RO	74	1	-	5	-	2	-	3	4	78	77
Kladruby	560928	TC	763	10	8	18	2	18	-	2	4	767	751
Klášter	557897	PJ	98	2	1	2	-	1	-	1	2	100	98
Klatovy	555771	KT	11 621	101	115	198	48	249	33	-36	-50	11 571	11 549
Klenčí pod Čerchovem	553794	DO	670	7	5	17	2	24	1	-6	-4	666	667
Klenová	541851	KT	51	1	-	-	1	2	-	-1	-	51	53
Kočín	578771	PS	62	1	1	2	-	1	-	1	1	63	61
Kočov	541559	TC	103	-	1	11	1	12	-	-	-1	102	99
Kokašice	541494	TC	133	-	2	4	-	6	-	-2	-4	129	129
Kolinec	556467	KT	721	6	7	21	1	20	-	2	1	722	718
Koloveč	553816	DO	493	1	8	14	-	12	-	2	-5	488	489
Konstantinovy Lázně	560952	TC	477	4	5	12	-	23	-	-11	-12	465	470
Kopidlo	559024	PS	68	-	1	2	-	1	-	1	-	68	68
Kornatice	579033	RO	86	1	-	1	-	1	-	-	1	87	87
Koryta	559032	PS	66	-	2	-	-	1	-	-1	-3	63	65
Kostelec	503916	TC	277	7	4	8	-	8	-	-	3	280	279
Kotovice	540633	PJ	161	2	2	5	-	10	-	-5	-5	156	160
Kout na Šumavě	553824	DO	581	4	2	13	-	13	-	-	2	583	580
Kovčín	578177	KT	44	-	-	1	-	3	-	-2	-2	42	42
Kozlovice	540200	PJ	41	-	-	4	-	-	-	4	4	45	42
Kozojedy	559041	PS	283	3	3	14	-	9	-	5	5	288	290
Kozolupy	559059	PS	526	3	3	35	-	15	-	20	20	546	537
Kožlany	559067	PS	725	7	8	8	-	18	-	-10	-11	714	720
Kralovice	559075	PS	1 791	11	20	36	2	38	-	-	-9	1 782	1 772
Kramolín	557943	PJ	66	-	-	1	-	-	-	1	1	67	67
Krašovice	559083	PS	178	3	1	1	-	2	-	-1	1	179	179
Krsy	559091	PS	111	2	-	8	-	4	-	4	6	117	115
Křelovice	559105	PS	110	1	-	2	-	1	-	1	2	112	110
Křenice	556505	KT	103	-	1	1	-	4	-	-3	-4	99	103
Křenovy	553832	DO	63	-	1	3	1	-	-	4	3	66	65
Kšice	560979	TC	97	1	-	4	1	2	-	3	4	101	101
Kunějovice	559121	PS	86	2	-	1	-	7	-	-6	-4	82	83
Kvášňovice	541931	KT	64	1	-	2	-	-	-	2	3	67	65
Kvíčovice	553841	DO	176	1	-	9	2	4	-	7	8	184	176
Kyšice	559130	PM	491	4	5	15	-	17	-	-2	-3	488	492
Ledce	559148	PS	405	5	8	14	-	10	-	4	1	406	405
Lesná	561002	TC	228	3	2	8	1	7	-	2	3	231	231
Lestkov	561011	TC	187	1	-	7	1	7	-	1	2	189	188



Tab. 5.1 Pohyb obyvatelstva v obcích Plzeňského kraje v roce 2017 - ženy

4. pokračování

	Kód obce	Ok-res	Stav k 1. 1.	Narození	Zemřelí	Přistě-hovalí z ČR	Přistě-hovalí z ciziny	Vystě-hovalí do ČR	Vystě-hovalí do ciziny	Přírůstek migrací	Přírůstek celkem	Stav k 31. 12.	Stav k 1. 7.
Letiny	557951	PJ	343	-	12	15	-	9	-	6	-6	337	346
Letkov	540561	PM	327	3	2	27	1	16	-	12	13	340	328
Lhota pod Radčem	567001	RO	155	2	1	6	-	8	-	-2	-1	154	153
Lhotka u Radnic	559946	RO	30	2	2	2	-	5	-	-3	-3	27	31
Lhůta	578606	PM	90	2	2	6	-	8	-	-2	-2	88	89
Libkov	553859	DO	56	-	2	4	-	-	-	4	2	58	57
Liblín	559954	RO	134	1	11	8	-	4	-	4	-6	128	134
Líně	559164	PS	1 321	14	5	56	4	45	-	15	24	1 345	1 336
Lisov	540064	PJ	58	-	1	3	-	1	-	2	1	59	58
Líšina	540617	PJ	79	1	1	6	-	2	-	4	4	83	79
Líšná	559962	RO	94	-	-	5	-	-	-	5	5	99	99
Líšňany	559172	PS	369	4	2	14	1	12	1	2	4	373	367
Líté	566420	PS	103	1	1	2	-	8	-	-6	-6	97	99
Litohlavy	553611	RO	248	3	4	9	-	3	-	6	5	253	252
Lochovice	566462	PS	54	2	2	2	-	1	-	1	1	55	55
Lom u Tachova	541702	TC	199	6	2	13	-	2	-	11	15	214	206
Lomec	578070	KT	68	-	-	-	-	-	-	-	-	68	68
Losiná	558001	PM	678	3	4	21	-	15	1	5	4	682	678
Loučim	553867	DO	63	-	1	3	-	3	-	-	-1	62	59
Louňová	558010	PJ	45	-	-	7	-	-	-	7	7	52	49
Loza	566446	PS	118	-	-	6	-	1	-	5	5	123	118
Lužany	558028	PJ	331	1	4	6	-	5	-	1	-2	329	327
Luženičky	553891	DO	177	1	-	5	-	2	-	3	4	181	178
Malý Bor	556629	KT	235	3	2	13	1	4	-	10	11	246	242
Manětín	559202	PS	551	6	9	17	2	16	-	3	-	551	548
Maňovice	578410	KT	19	-	1	2	-	-	-	2	1	20	19
Meclov	553913	DO	573	9	2	15	3	11	-	7	14	587	579
Měčín	556637	KT	541	5	4	22	1	7	1	15	16	557	551
Medový Újezd	579009	RO	130	1	1	6	-	5	-	1	1	131	133
Měcholupy	539716	PJ	112	2	2	1	-	1	-	-	-	112	111
Merklín	558044	PJ	585	6	3	15	4	18	1	-	3	588	593
Město Touškov	559211	PS	1 093	14	9	44	4	23	1	24	29	1 122	1 100
Mešno	579084	RO	40	2	-	1	-	-	-	1	3	43	41
Mezholezy	553921	DO	57	1	2	2	-	1	-	1	-	57	55
Mezholezy	553930	DO	54	-	-	-	-	-	-	-	-	54	54
Mezihoří	578461	KT	32	-	1	1	-	1	-	-	-1	31	30
Milavče	553948	DO	307	1	1	4	-	5	-	-1	-1	306	306
Mileč	558052	PJ	175	2	8	4	1	3	-	2	-4	171	177
Milínov	530140	PJ	99	-	1	3	-	4	-	-1	-2	97	99
Milíře	541532	TC	114	-	-	7	3	6	-	4	4	118	114
Mirošov	559997	RO	1 112	15	40	56	1	31	-	26	1	1 113	1 117
Mířkov	553956	DO	129	1	2	11	-	7	-	4	3	132	134
Míšov	546399	PJ	56	-	-	1	-	1	-	-	-	56	56
Mladotice	559237	PS	277	-	2	4	-	3	-	1	-1	276	274
Mladý Smolivec	558061	PJ	350	4	5	8	1	16	-	-7	-8	342	347
Mlečice	560006	RO	161	1	3	2	-	7	-	-5	-7	154	158
Mlýnské Struhadlo	542059	KT	20	-	-	3	-	1	-	2	2	22	23
Mnichov	566292	DO	104	-	1	-	-	7	-	-7	-8	96	102
Močerady	599174	DO	32	1	-	-	-	3	-	-3	-2	30	29
Modrava	542148	KT	34	2	-	2	-	1	-	1	3	37	35
Mohelnice	558079	PJ	34	-	-	1	-	3	-	-2	-2	32	35

Tab. 5.1 Pohyb obyvatelstva v obcích Plzeňského kraje v roce 2017 - ženy

5. pokračování

	Kód obce	Ok-res	Stav k 1. 1.	Narození	Zemřelí	Přistě-hovalí z ČR	Přistě-hovalí z ciziny	Vystě-hovalí do ČR	Vystě-hovalí do ciziny	Přírůstek migrací	Přírůstek celkem	Stav k 31. 12.	Stav k 1. 7.
Mochtín	556718	KT	494	8	11	18	1	14	-	5	2	496	493
Mokrosuky	556726	KT	60	-	-	1	-	-	-	1	1	61	61
Mokrouše	540641	PM	134	-	1	5	1	2	-	4	3	137	137
Mrákov	553981	DO	575	2	5	3	1	15	3	-14	-17	558	567
Mrtník	559245	PS	179	3	3	4	-	9	-	-5	-5	174	174
Mutěnin	553999	DO	127	6	2	4	-	5	-	-1	3	130	133
Myslinka	566543	PS	94	2	1	3	-	2	-	1	2	96	98
Myslív	556734	KT	204	2	2	8	-	2	-	6	6	210	211
Myslovice	541745	KT	67	-	2	-	-	-	-	-	-2	65	67
Mýto	560014	RO	747	8	7	17	15	24	2	6	7	754	748
Nadryby	559253	PS	63	-	-	4	-	4	-	-	-	63	61
Nalžovské Hory	556751	KT	580	6	3	11	-	18	-	-7	-4	576	583
Nebílovy	540340	PJ	172	2	2	6	-	5	-	1	1	173	170
Nečtiny	559261	PS	301	1	2	15	-	7	-	8	7	308	304
Nehodiv	578223	KT	40	-	-	1	-	1	-	-	-	40	41
Nekmíř	559270	PS	239	2	1	9	-	4	-	5	6	245	239
Nekvasovy	558095	PJ	76	-	1	7	-	4	-	3	2	78	78
Nemanice	554006	DO	128	2	1	2	1	8	-	-5	-4	124	128
Němčice	599166	DO	61	-	-	6	-	3	-	3	3	64	63
Němčovice	566837	RO	84	-	2	2	-	3	-	-1	-3	81	81
Nepomuk	558109	PJ	1 833	14	14	33	6	34	1	4	4	1 837	1 837
Netunice	558117	PJ	101	1	1	-	-	2	-	-2	-2	99	101
Neuměř	554022	DO	67	3	-	4	-	-	-	4	7	74	69
Neurazy	558125	PJ	390	3	6	10	1	12	1	-2	-5	385	395
Nevid	541192	RO	90	-	-	-	-	1	-	-1	-1	89	90
Nevolice	554031	DO	97	-	2	-	-	2	-	-2	-4	93	94
Nevřeň	559288	PS	130	-	1	7	-	3	-	4	3	133	130
Nezamyslice	578533	KT	100	-	-	4	1	8	1	-4	-4	96	101
Nezbavětice	553590	PM	107	1	-	3	-	4	-	-1	-	107	109
Nezdice	542296	PJ	114	4	2	1	-	2	-	-1	1	115	114
Šumavě	556815	KT	162	1	3	-	-	5	-	-5	-7	155	159
Nezdřev	540102	PJ	52	1	-	-	-	3	-	-3	-2	50	52
Nezvěstice	558141	PM	737	7	6	18	1	16	-	3	4	741	735
Nová Ves	540269	PJ	147	3	3	2	-	3	-	-1	-1	146	147
Nová Ves	599131	DO	68	-	-	-	-	-	-	-	-	68	68
Nové Mitrovce	558176	PJ	141	2	2	9	1	6	-	4	4	145	141
Nový Kramolín	554057	DO	105	3	2	4	-	2	-	2	3	108	106
Nýrsko	556831	KT	2 494	19	18	39	5	50	-	-6	-5	2 489	2 501
Nýřany	559300	PS	3 557	32	20	67	9	76	1	-1	11	3 568	3 555
Obora	541443	TC	64	-	-	4	-	1	-	3	3	67	66
Obora	559318	PS	276	4	2	8	-	11	-	-3	-1	275	272
Obytce	541915	KT	97	3	2	4	-	4	-	-	1	98	98
Olbramov	566888	TC	26	-	-	1	-	1	-	1	1	27	27
Olšany	541958	KT	100	1	2	2	-	1	-	1	-	100	102
Oplot	539783	PJ	152	-	4	3	-	7	-	-4	-8	144	149
Osek	560057	RO	653	7	4	30	4	19	1	14	17	670	665
Oselce	558184	PJ	176	3	2	9	-	4	-	5	6	182	179
u Bezdrůžic	559326	PS	103	-	1	2	-	2	-	-	-1	102	104
Ostrovec-Lhotka	566993	RO	54	1	-	2	-	2	-	-	1	55	53
Ostřetice	578061	KT	41	-	1	-	-	-	-	-	-1	40	41
Osvračín	554073	DO	302	3	2	9	-	11	-	-2	-1	301	296
Ošelín	541681	TC	79	1	-	13	2	6	-	9	10	89	84
Otěšice	540293	PJ	68	2	1	3	-	3	-	-	1	69	65





Tab. 5.1 Pohyb obyvatelstva v obcích Plzeňského kraje v roce 2017 - ženy

6. pokračování

	Kód obce	Okres	Stav k 1. 1.	Narození	Zemřelí	Přistěhováni z ČR	Přistěhováni z ciziny	Vystěhováni do ČR	Vystěhováni do ciziny	Přírůstek migrací	Přírůstek celkem	Stav k 31. 12.	Stav k 1. 7.
Otov	566209	DO	48	-	-	-	-	1	-	-1	-1	47	48
Pačejov	556912	KT	365	3	7	4	-	10	-	-6	-10	355	362
Pařezov	599182	DO	86	1	-	2	-	2	-	-	1	87	86
Pasečnice	554081	DO	99	2	1	1	-	-	-	1	2	101	101
Pastuchovice	566781	PS	39	-	1	3	-	3	-	-	-1	38	40
Pec	554090	DO	108	-	2	5	-	2	-	3	1	109	107
Pelechy	566373	DO	35	1	-	1	-	-	-	1	2	37	36
Pernarec	559334	PS	377	2	2	10	-	15	2	-7	-7	370	370
u Sušice	556921	KT	314	3	5	5	-	13	-	-8	-10	304	312
Planá	561134	TC	2 739	33	31	71	7	84	3	-9	-7	2 732	2 731
Pláně	530336	PS	131	2	1	1	-	2	-	-1	-	131	130
Plánice	556955	KT	812	3	6	24	1	13	-	12	9	821	815
Plasy	559351	PS	1 335	14	17	31	-	26	-	5	2	1 337	1 328
Plešnice	559369	PS	152	1	-	1	1	6	-	-4	-3	149	152
Plískov	566861	RO	59	-	2	1	-	1	-	-	-2	57	58
Plzeň	554791	PM	87 602	978	961	1 517	697	1 614	271	329	346	87 948	87 792
Přovany	559377	PS	216	-	1	7	1	6	-	2	1	217	212
Poběžovice	554111	DO	803	10	9	27	1	30	-	-2	-1	802	809
Pocinovice	554120	DO	267	4	4	14	-	3	-	11	11	278	273
Poděvousy	566365	DO	113	-	1	6	-	5	-	1	-	113	115
Podmokly	551686	KT	83	-	5	1	-	1	-	-	-5	78	79
Podmokly	560081	RO	118	-	-	4	-	5	-	-1	-1	117	121
Polánka	553565	PJ	18	-	-	-	-	2	-	-2	-2	16	16
Poleň	541788	KT	134	-	1	9	-	6	-	3	2	136	137
Postřekov	554138	DO	553	5	3	9	2	14	-	-3	-1	552	551
Potvorov	530247	PS	66	-	2	3	-	-	-	3	1	67	67
Prádlo	558231	PJ	105	1	2	1	-	4	-	-3	-4	101	100
Prášíly	556084	KT	77	3	1	3	-	6	-	-3	-1	76	77
Prostiboř	541486	TC	55	2	-	5	-	2	-	3	5	60	56
Předenice	540412	PJ	123	2	1	2	1	2	-	1	2	125	127
Předslav	557005	KT	381	4	2	9	1	4	-	6	8	389	384
Přehýšov	559393	PS	216	5	1	11	-	5	-	6	10	226	225
Přestavky	530131	PJ	116	1	-	1	-	5	-	-4	-3	113	111
Přeštice	558249	PJ	3 579	39	29	60	12	76	2	-6	4	3 583	3 580
Příchovice	558257	PJ	524	7	5	5	2	14	-	-7	-5	519	529
Příkosice	579131	RO	207	1	4	7	-	3	-	4	1	208	207
Přímda	561151	TC	754	13	10	26	7	23	-	10	13	767	774
Příšov	567086	PS	151	-	-	6	-	7	-	-1	-1	150	150
Prívětice	560111	RO	95	-	1	4	-	4	-	-	-1	94	93
Ptenín	558265	PJ	98	-	-	6	-	3	-	3	3	101	97
Puclice	554154	DO	174	3	5	9	1	2	-	8	6	180	182
Rabí	557013	KT	254	3	4	4	-	8	1	-5	-6	248	252
Radkovice	540421	PJ	43	1	-	-	-	1	-	-1	-	43	42
Radnice	560120	RO	891	7	6	23	3	18	-	8	9	900	895
Raková	566942	RO	120	3	-	6	-	4	-	2	5	125	124
Rejštejn	557021	KT	119	2	2	6	-	2	-	4	4	123	117
Rochlov	559423	PS	145	5	2	9	-	4	-	5	8	153	148
Rokycany	559717	RO	7 180	64	74	161	41	172	5	25	15	7 195	7 159
Roupov	558290	PJ	120	1	1	4	-	3	-	1	1	121	122
Rozvadov	561169	TC	356	4	-	10	13	15	3	5	9	365	355
Rybnice	559431	PS	270	1	2	15	-	9	-	6	5	275	274
Rybník	554189	DO	88	-	-	6	1	3	-	4	4	92	90
Řeňče	558303	PJ	448	5	2	5	-	6	-	-1	2	450	448

Tab. 5.1 Pohyb obyvatelstva v obcích Plzeňského kraje v roce 2017 - ženy

7. pokračování

	Kód obce	Ok-res	Stav k 1. 1.	Narození	Zemřelí	Přistě-hovalí z ČR	Přistě-hovalí z ciziny	Vystě-hovalí do ČR	Vystě-hovalí do ciziny	Přírůstek migrací	Přírůstek celkem	Stav k 31. 12.	Stav k 1. 7.
Sebečice	560146	RO	25	1	-	-	-	1	-	-1	-	25	25
Seč	558311	PJ	160	1	1	1	-	2	-	-1	-1	159	159
Sedlec	530271	PS	42	-	-	4	1	3	-	2	2	44	42
Sedliště	540692	PJ	47	1	-	2	-	6	-	-4	-3	44	44
Semnévice	554201	DO	103	-	-	9	-	12	-	-3	-3	100	100
Sirá	546488	RO	67	-	-	4	-	1	2	1	1	68	68
Skapce	579467	TC	56	-	-	-	-	1	-	-1	-1	55	56
Skašov	539937	PJ	117	-	4	-	-	3	-	-3	-7	110	114
Skomelno	566845	RO	103	-	-	-	-	3	-	-3	-3	100	102
Skořice	506664	RO	114	-	-	7	-	1	-	6	6	120	117
Slatina	566748	PS	30	-	1	1	-	-	-	1	-	30	29
Slatina	578436	KT	49	-	-	-	-	-	-	-	-	49	49
Smědčice	540722	RO	144	2	1	4	-	2	-	2	3	147	147
Soběkury	558346	PJ	284	1	1	19	1	12	-	8	8	292	290
Soběšice	557099	KT	199	2	3	3	-	6	-	-3	-4	195	202
Spálené Poříčí	558362	PJ	1 334	21	11	37	1	25	-	13	23	1 357	1 353
Spáňov	554251	DO	91	-	1	3	-	4	-	-1	-2	89	91
Srbice	554260	DO	195	-	2	5	-	8	-	-3	-5	190	196
Srby	540676	PJ	82	-	3	1	-	1	-	-	-3	79	82
Srby	554278	DO	222	3	3	7	2	7	-	2	2	224	219
Srní	557111	KT	122	1	-	2	-	6	-	-4	-3	119	122
Staňkov	554294	DO	1 672	16	15	29	2	49	2	-20	-19	1 653	1 656
Staré Sedliště	561185	TC	620	12	6	18	3	39	1	-19	-13	607	612
Staré Sedlo	561193	TC	137	2	1	-	-	13	-	-13	-12	125	126
Starý Plzenec	558371	PM	2 562	30	25	88	3	64	1	26	31	2 593	2 583
Stod	558389	PJ	1 789	22	19	41	17	40	2	16	19	1 808	1 801
Strašice	560162	RO	1 240	11	8	36	9	28	-	17	20	1 260	1 248
Strašín	557129	KT	159	-	3	6	-	9	-	-3	-6	153	154
Stráž	554316	DO	102	3	1	2	-	2	-	-	2	104	104
Stráž	561207	TC	551	4	6	19	1	11	1	8	6	557	560
Strážov	557137	KT	683	10	6	15	3	22	-	-4	-	683	679
Střelice	540056	PJ	73	3	-	4	-	1	-	3	6	79	77
Stříbro	561215	TC	3 873	35	40	87	15	113	3	-14	-19	3 854	3 860
Střížovice	558401	PJ	196	2	3	5	-	5	-	-	-1	195	196
Studánka	561223	TC	235	2	2	13	-	8	-	5	5	240	234
Studená	553603	PS	17	-	-	-	-	-	-	-	-	17	17
Sulislav	561231	TC	97	-	-	5	2	1	-	6	6	103	101
Sušice	557153	KT	5 766	40	76	127	11	92	5	41	5	5 771	5 778
Svéradice	557161	KT	170	1	3	8	-	7	-	1	-1	169	167
Svojkovice	541176	RO	203	1	-	7	-	3	-	4	5	208	206
Svojšíň	561258	TC	234	1	3	13	-	18	-	-5	-7	227	235
Sytno	557081	TC	146	1	1	9	-	11	-	-2	-2	144	142
Štáhlavy	558427	PM	1 275	14	7	71	-	27	1	43	50	1 325	1 277
Štěnovice	558435	PJ	1 014	16	6	41	-	25	-	16	26	1 040	1 031
Borek	539741	PM	288	4	2	7	1	12	-	-4	-2	286	287
Štichov	566101	DO	40	-	-	1	-	1	-	-	-	40	39
Štichovice	578797	PS	53	-	-	-	-	-	-	-	-	53	53
Štítov	579343	RO	23	2	-	-	-	1	-	-1	1	24	24
Švihov	557200	KT	867	7	4	25	-	27	-	-2	1	868	867
Tachov	560715	TC	6 488	44	63	96	69	182	9	-26	-45	6 443	6 442
Tatiná	578983	PS	120	2	1	2	-	6	-	-4	-3	117	123
Těně	560189	RO	146	2	2	2	1	3	-	-	-	146	144
Terešov	566802	RO	77	2	-	4	-	-	-	4	6	83	80



Tab. 5.1 Pohyb obyvatelstva v obcích Plzeňského kraje v roce 2017 - ženy

8. pokračování

	Kód obce	Ok-res	Stav k 1. 1.	Narození	Zemřelí	Přistě-hovalí z ČR	Přistě-hovalí z ciziny	Vystě-hovalí do ČR	Vystě-hovalí do ciziny	Přírůstek migrací	Přírůstek celkem	Stav k 31. 12.	Stav k 1. 7.
Těškov	546526	RO	160	1	1	4	-	6	-	-2	-2	158	157
Tis u Blatna	559482	PS	52	-	-	2	-	2	-	-	-	52	52
Tisová	541621	TC	217	3	4	10	1	8	-	3	2	219	217
Tlučná	559491	PS	1 624	20	18	46	2	36	1	11	13	1 637	1 630
Tlumačov	554341	DO	218	1	4	6	-	4	-	2	-1	217	221
Tojice	578614	PJ	47	1	-	-	-	1	-	-1	-	47	47
Trhanov	554359	DO	276	-	2	2	2	2	-	2	-	276	276
Trnová	559504	PS	443	3	6	20	-	15	1	4	1	444	448
Trokavec	579246	RO	54	2	1	5	-	2	-	3	4	58	57
Trpísty	561291	TC	104	4	-	9	-	2	-	7	11	115	110
Třebčice	578592	PJ	41	-	1	-	-	2	-	-2	-3	38	40
Třemešné	561304	TC	185	4	5	6	-	4	1	1	-	185	183
Třemošná	559521	PS	2 463	26	17	68	5	57	-	16	25	2 488	2 480
Tužice	553522	KT	44	1	-	1	-	-	-	1	2	46	45
Týček	546534	RO	105	1	1	2	-	6	-	-4	-4	101	104
Tymákov	558460	PM	472	12	6	16	-	9	-	7	13	485	479
Týnec	541885	KT	166	3	2	5	-	7	-	-2	-1	165	165
Týniště	539929	PJ	23	-	-	-	-	2	-	-2	-2	21	23
Úboč	566161	DO	50	1	1	-	-	-	-	-	-	50	51
Úherce	546411	PS	179	2	-	4	1	6	-	-1	1	180	180
Újezd	554383	DO	212	-	-	1	-	3	1	-3	-3	209	211
Újezd nade Mží	566594	PS	44	1	-	1	-	3	-	-2	-1	43	42
Újezd u Plánice	578321	KT	50	1	-	6	-	-	-	6	7	57	52
Kříže	546551	RO	110	1	2	1	-	2	-	-1	-2	108	109
Úlice	559555	PS	245	5	4	4	-	9	-	-5	-4	241	243
Únehle	541435	TC	65	-	-	-	-	-	-	-	-	65	65
Únějovice	554391	DO	49	-	-	2	-	1	1	-	-	49	48
Úněšov	559563	PS	275	2	2	8	-	10	-	-2	-2	273	270
Únětice	540528	PJ	71	-	1	4	-	1	-	3	2	73	71
Úsilov	554405	DO	71	-	-	3	-	3	-	-	-	71	71
Úterý	559571	PS	244	5	-	6	-	8	-	-2	3	247	242
Útušice	558486	PJ	333	3	2	19	-	4	1	14	15	348	339
Vejprnice	559580	PS	2 125	24	21	77	5	52	5	25	28	2 153	2 145
Vejvanov	560227	RO	126	-	1	5	1	5	-	1	-	126	129
Velečín	578924	PS	29	1	-	-	-	-	-	-	1	30	30
Velhartice	557366	KT	397	7	3	16	-	15	-	1	5	402	399
Velké Hydčice	557374	KT	126	3	-	3	-	2	-	1	4	130	129
Velký Bor	557382	KT	264	2	2	7	-	6	-	1	1	265	261
Velký Malahov	554413	DO	133	-	1	2	-	9	-	-7	-8	125	129
Ves Touškov	558494	PJ	174	2	-	8	-	8	-	-	2	176	171
Veselá	560235	RO	126	2	2	2	-	1	-	1	1	127	127
Vidice	554421	DO	87	1	-	1	-	2	-	-1	-	87	85
Visky	579289	RO	26	-	-	2	-	2	-	-	-	26	27
Vičí	566691	PJ	35	2	-	2	-	-	-	2	4	39	36
Vičtejn	540706	PJ	40	-	1	-	-	-	-	-	-1	39	40
Vlkanov	566250	DO	66	-	-	-	-	2	-	-2	-2	64	65
Vochoz	559601	PS	441	11	5	42	-	11	-	31	37	478	458
Volduchy	560251	RO	589	11	9	17	-	10	-	7	9	598	593
Vranov	579491	TC	79	-	1	3	-	1	-	2	1	80	81
Vrčeň	558559	PJ	159	2	1	9	-	5	-	4	5	164	162
Vrhavěč	557455	KT	445	1	7	3	-	7	2	-6	-12	433	439
Vřeskovice	566055	KT	147	3	-	3	-	5	-	-2	1	148	148
Vstíř	558567	PJ	229	1	5	17	-	10	-	7	3	232	226

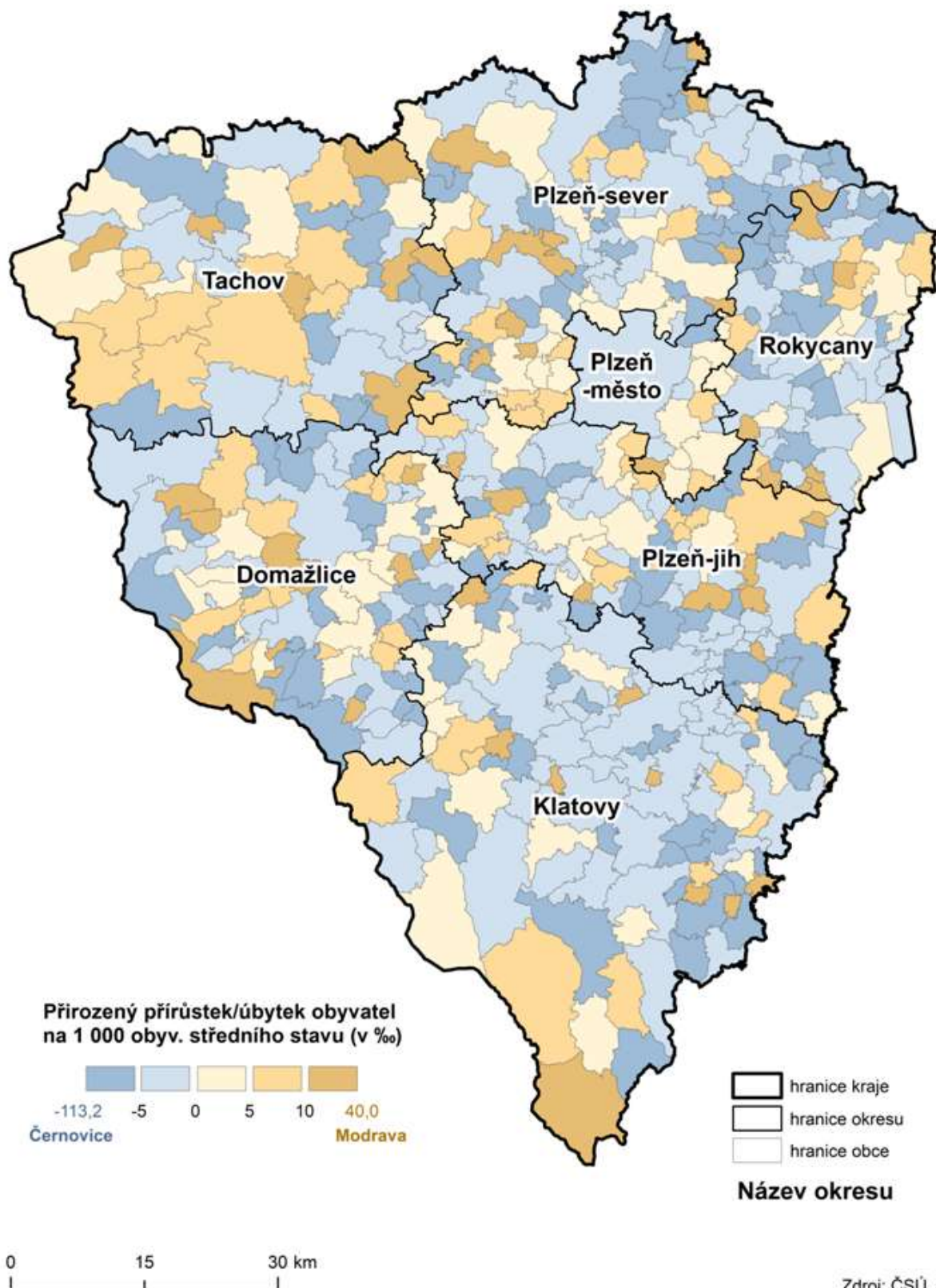
Tab. 5.1 Pohyb obyvatelstva v obcích Plzeňského kraje v roce 2017 - ženy

dokončení

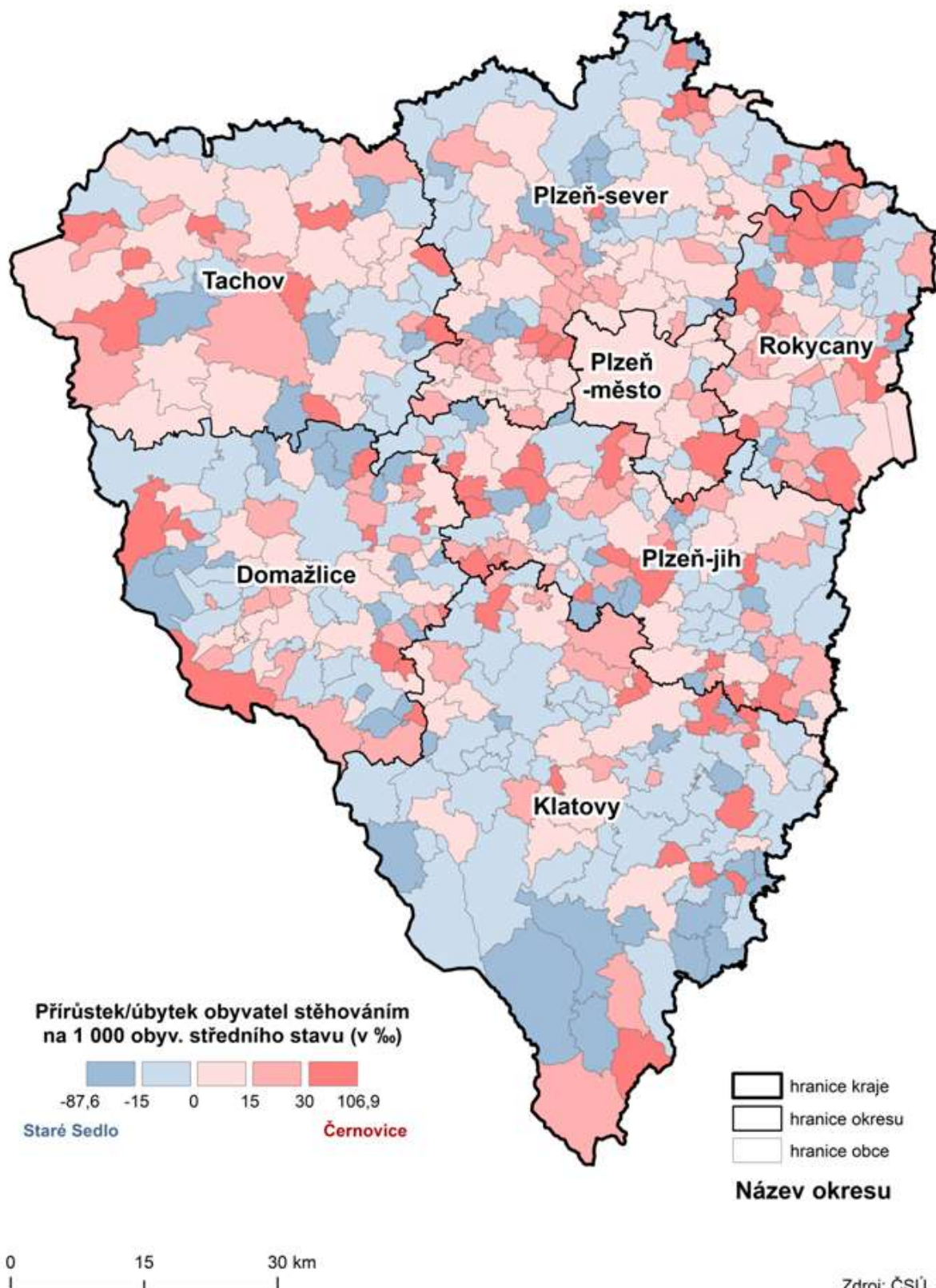
	Kód obce	Ok-res	Stav k 1. 1.	Narození	Zem-řelí	Přistě-hovalí z ČR	Přistě-hovalí z ciziny	Vystě-hovalí do ČR	Vystě-hovalí do ciziny	Přírůstek migrací	Přírůstek celkem	Stav k 31. 12.	Stav k 1. 7.
Všehrady	566497	PS	27	-	-	-	-	-	-	-	-	27	27
Všekary	566071	DO	48	-	-	-	-	2	-	-2	-2	46	46
Všenice	566799	RO	133	-	2	2	-	1	-	1	-1	132	133
Všepadly	554448	DO	20	-	-	-	-	-	-	-	-	20	20
Všeruby	554456	DO	376	4	2	15	1	8	-	8	10	386	383
Všeruby	559628	PS	692	14	1	42	1	28	-	15	28	720	709
Výrov	566969	PS	210	2	2	7	-	2	-	5	5	215	212
Vysoká Libyně	530280	PS	114	-	1	3	-	1	-	2	1	115	116
Zadní Chodov	541362	TC	115	1	-	4	-	5	-	-1	-	115	113
Zahořany	554464	DO	475	1	5	12	2	10	-	4	-	475	475
Zahrádka	578827	PS	73	-	1	1	-	3	-	-2	-3	70	71
Záchlumí	541664	TC	201	1	2	8	-	3	-	5	4	205	205
Zavlekov	557463	KT	192	2	-	3	-	5	-	-2	-	192	194
Zbiroh	560260	RO	1 272	10	12	40	4	34	-	10	8	1 280	1 272
Zborovy	578312	KT	50	-	1	1	-	2	-	-1	-2	48	49
Zbůch	559661	PS	1 124	20	12	35	19	33	1	20	28	1 152	1 127
Zdemyslice	558583	PJ	300	4	1	11	-	10	-	1	4	304	303
Zemětice	558591	PJ	129	-	1	10	1	1	-	10	9	138	131
Zhoř	541460	TC	71	-	1	1	-	-	-	1	-	71	70
Zruč-Senec	559679	PS	1 649	21	14	45	5	47	-	3	10	1 659	1 649
Zvíkovec	541061	RO	138	1	2	4	-	2	-	2	1	139	139
Žákava	530182	PJ	225	1	2	9	-	3	-	6	5	230	233
Ždánov	554472	DO	78	-	-	-	-	-	-	-	-	78	78
Ždírec	558605	PJ	231	2	5	7	-	6	-	1	-2	229	228
Železná Ruda	557528	KT	817	8	6	32	5	47	1	-11	-9	808	811
Žihle	559695	PS	676	2	14	20	-	19	-	1	-11	665	665
Žihobce	557536	KT	305	4	5	7	1	20	-	-12	-13	292	299
Žichovice	557544	KT	335	5	4	9	-	9	-	-	1	336	331
Žilov	559709	PS	206	2	5	9	-	9	-	-	-3	203	201
Žinkovy	558630	PJ	447	5	17	15	-	9	-	6	-6	441	442
Životice	540137	PJ	20	-	-	-	-	-	-	-	-	20	20



## Přirozený přírůstek obyvatel v obcích Plzeňského kraje v roce 2017



## Přírůstek obyvatel stěhováním v obcích Plzeňského kraje v roce 2017



Tab. 5.2 Věkové složení obyvatelstva v obcích Plzeňského kraje k 31. 12. 2017 - celkem

	Kód obce	Okres	Celkem	v tom ve věkové skupině		
				0–14	15–64	65+
Babylon	553433	DO	309	48	204	57
Bdeněves	566756	PS	669	129	448	92
Běhařov	541842	KT	216	26	162	28
Bělá nad Radbuzou	553441	DO	1 739	241	1 161	337
Benešovice	560723	TC	197	31	131	35
Běšiny	555797	KT	820	145	507	168
Bezděkov	541095	RO	137	21	90	26
Bezděkov	555801	KT	926	161	581	184
Bezdrůžice	560740	TC	938	145	623	170
Bezvěrov	558656	PS	657	100	417	140
Bílov	530239	PS	83	9	57	17
Biřkov	578088	KT	131	19	82	30
Blatnice	558672	PS	862	151	558	153
Blažim	566764	PS	61	10	36	15
Blížejov	553450	DO	1 496	311	988	197
Blovice	557587	PJ	4 170	643	2 675	852
Bohy	566471	PS	125	21	63	41
Bolešiny	555835	KT	774	134	518	122
Bolkov	540463	PJ	56	7	28	21
Bor	560758	TC	4 304	710	2 955	639
Borovno	566705	PJ	91	10	54	27
Borovy	542156	PJ	230	44	147	39
Brnířov	566136	DO	369	47	240	82
Brod nad Tichou	541605	TC	245	37	168	40
Brodeslavy	566489	PS	70	5	42	23
Broumov	541401	TC	137	32	91	14
Břasy	559725	RO	2 290	357	1 441	492
Březina	559733	RO	357	49	240	68
Břežany	541923	KT	192	25	130	37
Bučí	558699	PS	163	24	111	28
Budětice	555894	KT	285	39	173	73
Bujesily	559741	RO	60	7	36	17
Buková	546372	PJ	228	33	154	41
Bukovec	553506	DO	112	29	58	25
Bukovník	530085	KT	72	14	44	14
Bušovice	559750	RO	596	107	382	107
Cebiv	560782	TC	280	45	203	32
Cekov	559768	RO	130	16	92	22
Ctiboř	579459	TC	324	49	211	64
Čachrov	555941	KT	503	64	338	101
Částkov	560804	TC	358	67	228	63
Čečovice	566080	DO	105	24	70	11
Čeminy	558711	PS	266	43	173	50
Čermná	553514	DO	252	37	161	54
Černíkov	553531	KT	341	42	243	56
Černíkovice	566632	PS	77	11	54	12
Černošín	560812	TC	1 161	174	769	218
Černovice	566098	DO	157	19	75	63
Čerňovice	530328	PS	200	36	129	35
Červené Poříčí	542172	KT	233	33	147	53
Česká Bříza	558745	PS	569	99	363	107
Česká Kubice	553549	DO	971	176	683	112
Číhaň	542024	KT	205	19	142	44

Tab. 5.2 Věkové složení obyvatelstva v obcích Plzeňského kraje k 31. 12. 2017 - celkem

1. pokračování

	Kód obce	Okres	Celkem	v tom ve věkové skupině		
				0–14	15–64	65+
Čilá	540927	RO	16	-	12	4
Čímice	578495	KT	183	28	105	50
Čižice	557641	PJ	538	87	340	111
Čížkov	557650	PJ	651	98	390	163
Čmelíny	578568	PJ	130	21	78	31
Dešenice	556041	KT	684	93	455	136
Díly	553557	DO	384	50	255	79
Dlažov	556068	KT	479	86	309	84
Dlouhá Ves	556076	KT	840	132	544	164
Dlouhý Újezd	560839	TC	388	66	274	48
Dnešice	557668	PJ	859	106	590	163
Dobršín	530123	KT	105	12	76	17
Dobřany	557676	PJ	6 175	1 111	3 962	1 102
Dobříč	558770	PS	420	62	269	89
Dobřív	559776	RO	1 264	200	824	240
Dolany	556106	KT	913	171	566	176
Dolany	558788	PS	291	54	179	58
Dolce	539945	PJ	292	42	203	47
Dolní Bělá	558796	PS	435	57	284	94
Dolní Hradiště	558800	PS	54	5	39	10
Dolní Lukavice	557684	PJ	948	157	625	166
Domazlice	553425	DO	11 233	1 793	7 134	2 306
Domoraz	578517	KT	53	3	34	16
Drahkov	540251	PJ	123	15	82	26
Drahoňův Újezd	530379	RO	132	20	76	36
Drahotín	553573	DO	196	40	126	30
Dražeň	578665	PS	140	26	92	22
Draženov	553581	DO	430	75	285	70
Dražovice	566683	KT	159	21	107	31
Druztová	558834	PS	780	156	487	137
Dýšina	558851	PM	1 844	311	1 197	336
Ejpovice	559792	RO	676	129	422	125
Erpužice	560855	TC	337	38	240	59
Frymburk	578525	KT	112	30	63	19
Halže	560863	TC	959	159	681	119
Hamry	578240	KT	124	19	82	23
Hartmanice	556181	KT	1 000	124	644	232
Hejtná	541796	KT	164	18	109	37
Heřmanova Huť	558869	PS	1 763	265	1 148	350
Hlavňovice	556203	KT	483	66	307	110
Hlince	566390	PS	78	9	55	14
Hlohová	553620	DO	270	42	172	56
Hlohovčice	566641	DO	170	18	111	41
Hlohovice	559806	RO	320	37	211	72
Hnačov	542083	KT	91	11	56	24
Hněvnice	530221	PS	116	16	81	19
Holoubkov	559814	RO	1 435	188	953	294
Holovousy	566730	PS	61	5	34	22
Holýšov	553654	DO	5 036	811	3 302	923
Honzovice	540668	PJ	253	36	168	49
Hora Svatého Václava	566276	DO	70	7	45	18
Horažďovice	556254	KT	5 344	789	3 376	1 179
Horní Bělá	558877	PS	566	74	371	121





Tab. 5.2 Věkové složení obyvatelstva v obcích Plzeňského kraje k 31. 12. 2017 - celkem

2. pokračování

	Kód obce	Okres	Celkem	v tom ve věkové skupině		
				0–14	15–64	65+
Horní Bříza	558885	PS	4 237	628	2 838	771
Horní Kamenice	553662	DO	247	43	157	47
Horní Kozolupy	541290	TC	256	44	156	56
Horní Lukavice	539821	PJ	421	61	273	87
Horská Kvilda	542091	KT	66	9	45	12
Horšice	557722	PJ	429	63	297	69
Horšovský Týn	553671	DO	4 986	718	3 292	976
Hostouň	553689	DO	1 338	226	889	223
Hošťka	560898	TC	443	80	311	52
Hradec	557731	PJ	549	70	385	94
Hrádek	556301	KT	1 391	223	927	241
Hrádek	559822	RO	2 850	411	1 837	602
Hradešice	556319	KT	418	65	259	94
Hradiště	541001	RO	30	5	12	13
Hradiště	557749	PJ	210	23	129	58
Hradiště	566179	DO	164	28	106	30
Hromnice	558915	PS	1 219	174	801	244
Hůrky	559849	RO	234	34	144	56
Hvozd	558931	PS	246	40	161	45
Hvoždany	566331	DO	35	4	25	6
Chanovice	556335	KT	712	100	463	149
Cheznovice	559857	RO	731	120	461	150
Chlistov	556343	KT	136	21	82	33
Chlum	540803	RO	45	6	26	13
Chlum	557773	PJ	237	39	142	56
Chlumčany	557781	PJ	2 379	360	1 600	419
Chlumy	540307	PJ	201	16	135	50
Chocenice	557803	PJ	571	89	374	108
Chocomyšl	553727	DO	115	10	75	30
Chodov	553735	DO	776	116	512	148
Chodová Planá	560901	TC	1 841	311	1 242	288
Chodská Lhota	553743	DO	409	59	267	83
Chodský Újezd	560910	TC	774	126	524	124
Chomle	541141	RO	63	7	39	17
Chotěšov	557838	PJ	2 841	458	1 851	532
Chotikov	558940	PS	1 153	182	792	179
Chrást	558966	PM	1 881	296	1 181	404
Chrastavice	553751	DO	392	71	272	49
Chříč	558974	PS	212	25	142	45
Chudenice	556378	KT	771	127	472	172
Chudenín	556386	KT	616	106	410	100
Chválenice	557846	PM	727	126	505	96
Janovice nad Úhlavou	556394	KT	2 227	418	1 483	326
Jarov	558982	PS	141	20	88	33
Jarov	578541	PJ	222	18	138	66
Javor	541869	KT	70	11	46	13
Ježovy	541753	KT	236	47	147	42
Kaceřov	558991	PS	140	25	102	13
Kakejčov	579017	RO	102	18	59	25
Kamenec	566811	RO	67	15	45	7
Kamenný Újezd	541150	RO	815	152	523	140
Kanice	566144	DO	204	44	115	45
Kaničky	553778	DO	28	2	21	5

Tab. 5.2 Věkové složení obyvatelstva v obcích Plzeňského kraje k 31. 12. 2017 - celkem

3. pokračování

	Kód obce	Okres	Celkem	v tom ve věkové skupině		
				0–14	15–64	65+
Kařez	559903	RO	674	120	432	122
Kařízek	530361	RO	49	11	29	9
Kasejovice	557862	PJ	1 282	180	817	285
Kašperské Hory	556432	KT	1 462	205	921	336
Kaznějov	559008	PS	3 075	475	1 979	621
Kbel	557871	PJ	305	38	193	74
Kbelany	538183	PS	101	13	74	14
Kdyně	553786	DO	5 218	799	3 347	1 072
Kejnice	541826	KT	103	12	72	19
Klabava	559911	RO	464	71	284	109
Kladruby	559920	RO	169	18	117	34
Kladruby	560928	TC	1 587	278	1 043	266
Klášteř	557897	PJ	212	40	131	41
Klatovy	555771	KT	22 288	3 168	14 236	4 884
Klenčí pod Čerchovem	553794	DO	1 322	221	843	258
Klenová	541851	KT	114	18	74	22
Kočín	578771	PS	135	21	96	18
Kočov	541559	TC	206	39	149	18
Kokašice	541494	TC	255	47	173	35
Kolinec	556467	KT	1 456	229	934	293
Koloveč	553816	DO	977	128	652	197
Konstantinovy Lázně	560952	TC	905	101	560	244
Kopidlo	559024	PS	146	30	75	41
Kornatice	579033	RO	183	26	137	20
Koryta	559032	PS	135	18	91	26
Kostelec	503916	TC	572	114	403	55
Kotovice	540633	PJ	310	51	191	68
Kout na Šumavě	553824	DO	1 132	162	740	230
Kovčín	578177	KT	82	15	53	14
Kozlovice	540200	PJ	97	14	64	19
Kozojedy	559041	PS	578	65	381	132
Kozolupy	559059	PS	1 088	172	719	197
Kožlany	559067	PS	1 432	211	933	288
Kralovice	559075	PS	3 497	534	2 312	651
Kramolín	557943	PJ	113	18	70	25
Krašovice	559083	PS	370	47	231	92
Krsy	559091	PS	243	38	161	44
Křelovice	559105	PS	231	35	159	37
Křenice	556505	KT	211	39	124	48
Křenovy	553832	DO	149	22	101	26
Kšice	560979	TC	209	32	139	38
Kunějovice	559121	PS	163	27	123	13
Kvášňovice	541931	KT	123	12	76	35
Kvíčovice	553841	DO	391	69	265	57
Kyšice	559130	PM	974	177	658	139
Ledce	559148	PS	827	137	548	142
Lesná	561002	TC	467	68	339	60
Lestkov	561011	TC	392	56	273	63
Letiny	557951	PJ	689	98	421	170
Letkov	540561	PM	672	125	449	98
Lhota pod Radčem	567001	RO	319	57	207	55
Lhotka u Radnic	559946	RO	58	10	36	12
Lhůta	578606	PM	179	33	101	45



Tab. 5.2 Věkové složení obyvatelstva v obcích Plzeňského kraje k 31. 12. 2017 - celkem

4. pokračování

	Kód obce	Okres	Celkem	v tom ve věkové skupině		
				0–14	15–64	65+
Libkov	553859	DO	115	23	70	22
Liblín	559954	RO	273	19	136	118
Líně	559164	PS	2 669	475	1 760	434
Lisov	540064	PJ	119	16	78	25
Líšina	540617	PJ	165	24	96	45
Líšná	559962	RO	193	42	117	34
Lištany	559172	PS	741	120	501	120
Líté	566420	PS	200	21	136	43
Litohlavy	553611	RO	516	75	332	109
Lochousice	566462	PS	121	20	80	21
Lom u Tachova	541702	TC	434	86	297	51
Lomec	578070	KT	132	21	92	19
Losiná	558001	PM	1 329	210	886	233
Loučim	553867	DO	124	20	60	44
Louňová	558010	PJ	100	19	58	23
Loza	566446	PS	261	40	178	43
Lužany	558028	PJ	660	104	413	143
Luženičky	553891	DO	378	66	255	57
Malý Bor	556629	KT	512	54	358	100
Manětín	559202	PS	1 125	148	734	243
Maňovice	578410	KT	49	7	34	8
Meclov	553913	DO	1 169	228	763	178
Měčín	556637	KT	1 153	172	745	236
Medový Újezd	579009	RO	247	37	154	56
Měcholupy	539716	PJ	224	34	148	42
Merklín	558044	PJ	1 194	211	765	218
Město Touškov	559211	PS	2 176	400	1 390	386
Mešno	579084	RO	85	9	58	18
Mezholezy	553921	DO	109	26	66	17
Mezholezy	553930	DO	119	12	76	31
Mezihoří	578461	KT	63	10	41	12
Milavče	553948	DO	609	90	409	110
Mileč	558052	PJ	381	44	257	80
Milínov	530140	PJ	197	26	126	45
Milíře	541532	TC	252	33	195	24
Mirošov	559997	RO	2 234	310	1 364	560
Mířkov	553956	DO	280	48	190	42
Míšov	546399	PJ	114	16	75	23
Mladotice	559237	PS	551	97	356	98
Mladý Smolivec	558061	PJ	703	95	457	151
Mlečice	560006	RO	313	57	197	59
Mlýnské Struhadlo	542059	KT	54	8	31	15
Mnichov	566292	DO	208	39	126	43
Močerady	599174	DO	60	9	36	15
Modrava	542148	KT	78	14	55	9
Mohelnice	558079	PJ	61	8	37	16
Mochtín	556718	KT	1 037	168	676	193
Mokrosuky	556726	KT	124	19	69	36
Mokrouše	540641	PM	269	48	188	33
Mrákov	553981	DO	1 139	175	743	221
Mrtník	559245	PS	332	47	236	49
Mutěňín	553999	DO	261	43	175	43
Myslinka	566543	PS	203	42	139	22

Tab. 5.2 Věkové složení obyvatelstva v obcích Plzeňského kraje k 31. 12. 2017 - celkem

5. pokračování

	Kód obce	Okres	Celkem	v tom ve věkové skupině		
				0–14	15–64	65+
Myslív	556734	KT	426	63	266	97
Myslovice	541745	KT	127	22	72	33
Mýto	560014	RO	1 565	231	1 035	299
Nadryby	559253	PS	127	27	84	16
Nalžovské Hory	556751	KT	1 163	147	737	279
Nebílovy	540340	PJ	353	60	223	70
Nečtiny	559261	PS	625	78	395	152
Nehodiv	578223	KT	69	12	43	14
Nekmíř	559270	PS	501	83	323	95
Nekvasovy	558095	PJ	178	19	120	39
Nemanice	554006	DO	251	43	178	30
Němčice	599166	DO	137	21	96	20
Němčovice	566837	RO	168	31	114	23
Nepomuk	558109	PJ	3 696	587	2 449	660
Netunice	558117	PJ	199	41	125	33
Neuměř	554022	DO	150	25	96	29
Neurazy	558125	PJ	872	113	562	197
Nevid	541192	RO	177	29	110	38
Nevolice	554031	DO	190	27	140	23
Nevřeň	559288	PS	289	43	199	47
Nezamyslice	578533	KT	208	20	123	65
Nezbavětice	553590	PM	217	29	150	38
Nezdice	542296	PJ	217	33	140	44
Nezdice na Šumavě	556815	KT	313	43	175	95
Nezdřev	540102	PJ	101	9	66	26
Nezvěstice	558141	PM	1 458	240	908	310
Nová Ves	540269	PJ	285	55	185	45
Nová Ves	599131	DO	138	17	85	36
Nové Mitrovice	558176	PJ	325	43	210	72
Nový Kramolín	554057	DO	213	31	153	29
Nýrsko	556831	KT	4 930	710	3 321	899
Nýřany	559300	PS	7 002	1 087	4 615	1 300
Obora	541443	TC	139	25	94	20
Obora	559318	PS	550	93	348	109
Obytce	541915	KT	198	36	128	34
Olbramov	566888	TC	56	8	34	14
Olšany	541958	KT	210	22	143	45
Oplot	539783	PJ	312	39	211	62
Osek	560057	RO	1 359	241	898	220
Oselce	558184	PJ	356	53	209	94
Ostrov u Bezdružic	559326	PS	208	37	128	43
Ostrovec-Lhotka	566993	RO	98	14	58	26
Ostřetice	578061	KT	73	21	41	11
Osvračín	554073	DO	609	94	407	108
Ošelín	541681	TC	178	41	114	23
Otěšice	540293	PJ	144	13	96	35
Otov	566209	DO	102	12	73	17
Pačejov	556912	KT	751	92	462	197
Pařezov	599182	DO	181	36	120	25
Pasečnice	554081	DO	209	33	136	40
Pastuchovice	566781	PS	75	13	47	15
Pec	554090	DO	230	30	148	52
Pelechy	566373	DO	79	11	55	13



Tab. 5.2 Věkové složení obyvatelstva v obcích Plzeňského kraje k 31. 12. 2017 - celkem

6. pokračování

	Kód obce	Okres	Celkem	v tom ve věkové skupině		
				0–14	15–64	65+
Pernarec	559334	PS	759	89	553	117
Petrovice u Sušice	556921	KT	623	109	395	119
Planá	561134	TC	5 411	849	3 573	989
Pláně	530336	PS	272	46	163	63
Plánice	556955	KT	1 651	227	1 101	323
Plasy	559351	PS	2 671	378	1 733	560
Plešnice	559369	PS	287	61	191	35
Plískov	566861	RO	123	19	71	33
Plzeň	554791	PM	170 936	25 489	110 213	35 234
Přovony	559377	PS	443	61	274	108
Poběžovice	554111	DO	1 562	219	999	344
Pocinovice	554120	DO	583	95	372	116
Poděvousy	566365	DO	250	36	164	50
Podmokly	551686	KT	154	29	101	24
Podmokly	560081	RO	253	38	161	54
Polánka	553565	PJ	45	5	27	13
Poleň	541788	KT	285	38	184	63
Postřekov	554138	DO	1 122	156	724	242
Potvorov	530247	PS	136	15	94	27
Prádl	558231	PJ	258	32	172	54
Prášily	556084	KT	153	24	109	20
Prostiboř	541486	TC	140	17	100	23
Předenice	540412	PJ	230	38	148	44
Předslav	557005	KT	772	127	494	151
Přehýšov	559393	PS	459	56	325	78
Přestavky	530131	PJ	231	28	146	57
Přeštice	558249	PJ	7 113	1 006	4 724	1 383
Příchovice	558257	PJ	1 073	159	726	188
Příkosice	579131	RO	436	82	263	91
Přimda	561151	TC	1 582	360	1 008	214
Příšov	567086	PS	304	41	216	47
Přívětice	560111	RO	205	23	126	56
Ptenín	558265	PJ	195	27	123	45
Puclice	554154	DO	352	62	221	69
Rabí	557013	KT	497	80	307	110
Radkvice	540421	PJ	103	18	64	21
Radnice	560120	RO	1 798	232	1 214	352
Raková	566942	RO	250	49	165	36
Rejštejn	557021	KT	254	45	156	53
Rochlov	559423	PS	293	53	193	47
Rokycany	559717	RO	14 074	2 090	9 259	2 725
Roupov	558290	PJ	254	32	164	58
Rozvadov	561169	TC	725	120	510	95
Rybnice	559431	PS	542	94	355	93
Rybník	554189	DO	190	39	120	31
Řenče	558303	PJ	927	137	613	177
Sebečice	560146	RO	67	7	36	24
Seč	558311	PJ	302	49	205	48
Sedlec	530271	PS	93	18	58	17
Sedliště	540692	PJ	98	6	68	24
Semněvice	554201	DO	206	57	125	24
Sirá	546488	RO	137	20	90	27
Skapce	579467	TC	109	15	73	21

Tab. 5.2 Věkové složení obyvatelstva v obcích Plzeňského kraje k 31. 12. 2017 - celkem

7. pokračování

	Kód obce	Okres	Celkem	v tom ve věkové skupině		
				0–14	15–64	65+
Skašov	539937	PJ	220	29	143	48
Skomelno	566845	RO	212	33	127	52
Skořice	506664	RO	259	35	178	46
Slatina	566748	PS	63	6	36	21
Slatina	578436	KT	104	9	70	25
Smědčice	540722	RO	281	62	183	36
Soběkury	558346	PJ	600	86	392	122
Soběšice	557099	KT	385	41	235	109
Spálené Poříčí	558362	PJ	2 760	457	1 761	542
Spáňov	554251	DO	190	34	124	32
Srbice	554260	DO	390	47	244	99
Srby	540676	PJ	165	16	102	47
Srby	554278	DO	458	83	286	89
Smí	557111	KT	228	23	158	47
Staňkov	554294	DO	3 338	518	2 148	672
Staré Sedliště	561185	TC	1 244	263	824	157
Staré Sedlo	561193	TC	249	36	158	55
Starý Plzenec	558371	PM	5 050	798	3 288	964
Stod	558389	PJ	3 613	507	2 359	747
Strašice	560162	RO	2 534	374	1 720	440
Strašín	557129	KT	315	44	202	69
Stráž	554316	DO	225	21	160	44
Stráž	561207	TC	1 127	181	762	184
Strážov	557137	KT	1 408	232	867	309
Střelice	540056	PJ	148	25	99	24
Stříbro	561215	TC	7 701	1 089	5 211	1 401
Střížovice	558401	PJ	399	55	277	67
Studánka	561223	TC	509	95	338	76
Studená	553603	PS	36	-	25	11
Sulislav	561231	TC	225	35	151	39
Sušice	557153	KT	11 146	1 621	7 091	2 434
Svéradice	557161	KT	322	41	207	74
Svojkovice	541176	RO	417	63	268	86
Svojšín	561258	TC	438	76	297	65
Sytno	557081	TC	330	33	237	60
Štáhlavy	558427	PM	2 639	440	1 621	578
Štěnovice	558435	PJ	2 071	421	1 338	312
Štěnovický Borek	539741	PM	578	120	369	89
Štichov	566101	DO	80	14	52	14
Štichovice	578797	PS	110	8	77	25
Štítov	579343	RO	60	7	43	10
Švihov	557200	KT	1 689	258	1 068	363
Tachov	560715	TC	12 706	1 683	8 630	2 393
Tatiná	578983	PS	243	34	174	35
Těně	560189	RO	280	33	188	59
Terešov	566802	RO	170	23	126	21
Těškov	546526	RO	301	34	199	68
Tis u Blatna	559482	PS	106	17	66	23
Tisová	541621	TC	463	79	322	62
Tlučná	559491	PS	3 269	597	2 158	514
Tlumačov	554341	DO	435	74	283	78
Tojice	578614	PJ	94	10	61	23
Trhanov	554359	DO	541	70	350	121



Tab. 5.2 Věkové složení obyvatelstva v obcích Plzeňského kraje k 31. 12. 2017 - celkem

8. pokračování

	Kód obce	Okres	Celkem	v tom ve věkové skupině		
				0–14	15–64	65+
Trnová	559504	PS	891	136	577	178
Trokavec	579246	RO	109	12	75	22
Trpísty	561291	TC	253	37	163	53
Třebčice	578592	PJ	112	14	83	15
Třemešné	561304	TC	380	56	249	75
Třemošná	559521	PS	4 977	748	3 186	1 043
Tužice	553522	KT	93	9	61	23
Týček	546534	RO	207	25	140	42
Tymákov	558460	PM	994	202	638	154
Týnec	541885	KT	341	59	217	65
Týniště	539929	PJ	41	1	30	10
Úboč	566161	DO	114	21	80	13
Úherce	546411	PS	369	78	241	50
Újezd	554383	DO	416	81	265	70
Újezd nade Mží	566594	PS	98	19	61	18
Újezd u Plánice	578321	KT	119	19	76	24
Újezd u Svatého Kříže	546551	RO	231	23	149	59
Úlice	559555	PS	501	65	338	98
Únehle	541435	TC	136	27	90	19
Únějovice	554391	DO	114	21	73	20
Úněšov	559563	PS	575	65	389	121
Únětice	540528	PJ	144	20	95	29
Úsilov	554405	DO	134	14	96	24
Úterý	559571	PS	472	80	299	93
Útušice	558486	PJ	690	103	457	130
Vejprnice	559580	PS	4 232	905	2 748	579
Vejvanov	560227	RO	234	41	145	48
Velečín	578924	PS	63	5	30	28
Velhartice	557366	KT	829	108	543	178
Velké Hydčice	557374	KT	252	32	168	52
Velký Bor	557382	KT	551	95	369	87
Velký Malahov	554413	DO	247	45	165	37
Ves Touškov	558494	PJ	361	50	246	65
Veselá	560235	RO	282	53	187	42
Vidice	554421	DO	163	29	105	29
Vísky	579289	RO	48	8	31	9
Vlčí	566691	PJ	64	8	37	19
Vlčtejn	540706	PJ	86	10	57	19
Vlkanov	566250	DO	133	32	83	18
Vochoz	559601	PS	937	187	618	132
Volduchy	560251	RO	1 175	221	727	227
Vranov	579491	TC	171	26	116	29
Vrčeň	558559	PJ	329	58	216	55
Vrhaveč	557455	KT	884	131	585	168
Vřeskovice	566055	KT	304	46	199	59
Vstíř	558567	PJ	508	69	346	93
Všehrdy	566497	PS	55	10	32	13
Všekary	566071	DO	109	23	67	19
Všenice	566799	RO	270	45	166	59
Všepadly	554448	DO	42	2	26	14
Všeruby	554456	DO	790	104	546	140
Všeruby	559628	PS	1 454	289	969	196
Výrov	566969	PS	459	67	299	93

Tab. 5.2 Věkové složení obyvatelstva v obcích Plzeňského kraje k 31. 12. 2017 - celkem

dokončení

	Kód obce	Okres	Celkem	v tom ve věkové skupině		
				0–14	15–64	65+
Vysoká Libyně	530280	PS	235	32	159	44
Zadní Chodov	541362	TC	255	40	169	46
Zahořany	554464	DO	992	162	664	166
Zahrádka	578827	PS	149	23	101	25
Záchlumí	541664	TC	391	78	251	62
Zavlekov	557463	KT	416	55	275	86
Zbiroh	560260	RO	2 487	368	1 645	474
Zborovy	578312	KT	104	5	75	24
Zbůch	559661	PS	2 370	416	1 516	438
Zdemyslice	558583	PJ	602	92	398	112
Zemětice	558591	PJ	289	38	187	64
Zhoř	541460	TC	142	27	98	17
Zruč-Senec	559679	PS	3 252	545	2 105	602
Zvíkovec	541061	RO	208	32	145	31
Žákava	530182	PJ	469	89	310	70
Ždánov	554472	DO	153	27	99	27
Ždírec	558605	PJ	467	69	295	103
Železná Ruda	557528	KT	1 630	239	1 120	271
Žihle	559695	PS	1 330	169	897	264
Žihobce	557536	KT	572	80	358	134
Žichovice	557544	KT	653	82	422	149
Žilov	559709	PS	425	58	299	68
Žinkovy	558630	PJ	867	120	489	258
Životice	540137	PJ	40	-	21	19





Tab. 5.2 Věkové složení obyvatelstva v obcích Plzeňského kraje k 31. 12. 2017 - muži

	Kód obce	Okres	Celkem	v tom ve věkové skupině		
				0–14	15–64	65+
Babylon	553433	DO	162	21	111	30
Bdeněves	566756	PS	352	75	236	41
Běhařov	541842	KT	127	17	96	14
Bělá nad Radbuzou	553441	DO	899	123	616	160
Benešovice	560723	TC	89	8	66	15
Běšiny	555797	KT	420	77	265	78
Bezděkov	541095	RO	67	8	46	13
Bezděkov	555801	KT	454	79	292	83
Bezdrůžice	560740	TC	470	75	321	74
Bezvěrov	558656	PS	343	57	214	72
Bílov	530239	PS	43	5	28	10
Biřkov	578088	KT	63	10	37	16
Blatnice	558672	PS	431	71	289	71
Blažim	566764	PS	34	7	20	7
Blížejov	553450	DO	779	166	521	92
Blovice	557587	PJ	2 056	341	1 371	344
Bohy	566471	PS	67	11	36	20
Bolešiny	555835	KT	378	69	259	50
Bolkov	540463	PJ	22	2	13	7
Bor	560758	TC	2 143	366	1 511	266
Borovno	566705	PJ	41	3	32	6
Borovy	542156	PJ	114	17	78	19
Brnířov	566136	DO	197	31	128	38
Brod nad Tichou	541605	TC	118	20	80	18
Brodeslavy	566489	PS	34	4	20	10
Broumov	541401	TC	73	14	53	6
Břasy	559725	RO	1 140	179	747	214
Březina	559733	RO	186	30	124	32
Břežany	541923	KT	101	15	70	16
Bučí	558699	PS	83	16	58	9
Budětice	555894	KT	149	20	97	32
Bujesily	559741	RO	30	7	18	5
Buková	546372	PJ	119	18	86	15
Bukovec	553506	DO	48	14	23	11
Bukovník	530085	KT	32	5	21	6
Bušovice	559750	RO	309	46	210	53
Cebiv	560782	TC	134	20	104	10
Cekov	559768	RO	71	8	54	9
Ctiboř	579459	TC	166	24	111	31
Čachrov	555941	KT	282	37	190	55
Částkov	560804	TC	188	34	123	31
Čečovice	566080	DO	60	14	42	4
Čeminy	558711	PS	136	24	91	21
Čermná	553514	DO	123	19	81	23
Černíkov	553531	KT	162	19	119	24
Černíkovice	566632	PS	35	5	27	3
Černošín	560812	TC	583	92	397	94
Černovice	566098	DO	80	11	46	23
Čerňovice	530328	PS	99	17	66	16
Červené Poříčí	542172	KT	123	20	81	22
Česká Bříza	558745	PS	282	60	175	47
Česká Kubice	553549	DO	509	95	361	53
Číhaň	542024	KT	97	7	69	21

Tab. 5.2 Věkové složení obyvatelstva v obcích Plzeňského kraje k 31. 12. 2017 - muži

1. pokračování

	Kód obce	Okres	Celkem	v tom ve věkové skupině		
				0–14	15–64	65+
Čilá	540927	RO	7	-	7	-
Čímice	578495	KT	89	12	50	27
Čižice	557641	PJ	268	48	166	54
Čížkov	557650	PJ	340	52	208	80
Čmelíny	578568	PJ	75	12	47	16
Dešenice	556041	KT	354	42	252	60
Díly	553557	DO	189	22	130	37
Dlažov	556068	KT	252	48	165	39
Dlouhá Ves	556076	KT	456	74	297	85
Dlouhý Újezd	560839	TC	208	33	153	22
Dnešice	557668	PJ	456	52	326	78
Dobršín	530123	KT	55	7	38	10
Dobřany	557676	PJ	3 054	580	1 975	499
Dobříč	558770	PS	213	30	143	40
Dobřív	559776	RO	647	109	436	102
Dolany	556106	KT	459	80	292	87
Dolany	558788	PS	153	38	92	23
Dolce	539945	PJ	144	16	109	19
Dolní Bělá	558796	PS	219	27	149	43
Dolní Hradiště	558800	PS	34	4	24	6
Dolní Lukavice	557684	PJ	478	78	327	73
Domažlice	553425	DO	5 372	882	3 541	949
Domoraz	578517	KT	33	2	23	8
Drahkov	540251	PJ	66	10	45	11
Drahoňův Újezd	530379	RO	69	10	41	18
Drahotín	553573	DO	100	22	63	15
Dražeň	578665	PS	72	13	50	9
Draženov	553581	DO	215	44	138	33
Dražovice	566683	KT	85	11	58	16
Druztová	558834	PS	381	81	234	66
Dýšina	558851	PM	910	156	607	147
Ejpovice	559792	RO	346	73	217	56
Erpužice	560855	TC	177	21	130	26
Frymburk	578525	KT	51	10	32	9
Halže	560863	TC	486	84	343	59
Hamry	578240	KT	71	11	47	13
Hartmanice	556181	KT	521	65	356	100
Hejtná	541796	KT	88	13	56	19
Heřmanova Huť	558869	PS	875	132	592	151
Hlavňovice	556203	KT	249	40	153	56
Hlince	566390	PS	39	2	31	6
Hlohová	553620	DO	132	17	86	29
Hlohovčice	566641	DO	86	9	62	15
Hlohovice	559806	RO	161	23	105	33
Hnačov	542083	KT	50	6	33	11
Hněvnice	530221	PS	57	7	40	10
Holoubkov	559814	RO	686	84	473	129
Holovousy	566730	PS	26	1	16	9
Holýšov	553654	DO	2 467	416	1 649	402
Honezovice	540668	PJ	123	20	86	17
Hora Svatého Václava	566276	DO	30	2	20	8
Horažďovice	556254	KT	2 591	401	1 687	503
Horní Bělá	558877	PS	312	51	209	52



Tab. 5.2 Věkové složení obyvatelstva v obcích Plzeňského kraje k 31. 12. 2017 - muži

2. pokračování

	Kód obce	Okres	Celkem	v tom ve věkové skupině		
				0–14	15–64	65+
Horní Bříza	558885	PS	2 085	324	1 461	300
Horní Kamenice	553662	DO	118	21	80	17
Horní Kozolupy	541290	TC	133	18	91	24
Horní Lukavice	539821	PJ	214	29	147	38
Horská Kvilda	542091	KT	28	3	20	5
Horšice	557722	PJ	215	30	154	31
Horšovský Týn	553671	DO	2 491	361	1 690	440
Hostouň	553689	DO	704	119	478	107
Hošťka	560898	TC	239	40	172	27
Hradec	557731	PJ	281	42	195	44
Hrádek	556301	KT	704	121	479	104
Hrádek	559822	RO	1 449	212	977	260
Hradešice	556319	KT	218	30	146	42
Hradiště	541001	RO	17	3	7	7
Hradiště	557749	PJ	116	13	80	23
Hradiště	566179	DO	91	18	57	16
Hromnice	558915	PS	620	88	417	115
Hůrky	559849	RO	114	15	72	27
Hvozd	558931	PS	129	23	84	22
Hvoždany	566331	DO	16	2	11	3
Chanovice	556335	KT	383	54	260	69
Ceznovice	559857	RO	373	67	243	63
Chlistov	556343	KT	67	12	40	15
Chlum	540803	RO	21	2	12	7
Chlum	557773	PJ	115	18	71	26
Chlumčany	557781	PJ	1 200	182	835	183
Chlumy	540307	PJ	133	8	91	34
Chocenice	557803	PJ	279	44	183	52
Chocomyšl	553727	DO	54	7	37	10
Chodov	553735	DO	385	59	255	71
Chodová Planá	560901	TC	962	169	647	146
Chodská Lhota	553743	DO	200	31	136	33
Chodský Újezd	560910	TC	389	51	275	63
Chomle	541141	RO	38	4	23	11
Chotěšov	557838	PJ	1 439	239	958	242
Chotikov	558940	PS	580	100	397	83
Chrást	558966	PM	954	156	610	188
Chrastavice	553751	DO	207	41	143	23
Chříč	558974	PS	115	9	86	20
Chudenice	556378	KT	380	64	243	73
Chudenín	556386	KT	313	60	203	50
Chválenice	557846	PM	370	70	254	46
Janovice nad Úhlavou	556394	KT	1 133	210	771	152
Jarov	558982	PS	71	11	45	15
Jarov	578541	PJ	121	11	78	32
Javor	541869	KT	36	5	27	4
Ježovy	541753	KT	122	22	84	16
Kaceřov	558991	PS	74	16	52	6
Kakejčov	579017	RO	51	9	29	13
Kamenec	566811	RO	34	7	24	3
Kamenný Újezd	541150	RO	403	83	261	59
Kanice	566144	DO	103	27	57	19
Kaničky	553778	DO	16	2	12	2

Tab. 5.2 Věkové složení obyvatelstva v obcích Plzeňského kraje k 31. 12. 2017 - muži

3. pokračování

	Kód obce	Okres	Celkem	v tom ve věkové skupině		
				0–14	15–64	65+
Kařez	559903	RO	354	68	231	55
Kařízek	530361	RO	26	8	13	5
Kasejovice	557862	PJ	669	93	446	130
Kašperské Hory	556432	KT	720	116	469	135
Kaznějov	559008	PS	1 515	256	973	286
Kbel	557871	PJ	165	20	109	36
Kbelany	538183	PS	44	6	33	5
Kdyně	553786	DO	2 517	390	1 700	427
Kejnice	541826	KT	46	4	35	7
Klabava	559911	RO	225	33	145	47
Kladruby	559920	RO	91	7	63	21
Kladruby	560928	TC	820	149	548	123
Klášteř	557897	PJ	112	18	73	21
Klatovy	555771	KT	10 717	1 621	7 057	2 039
Klenčí pod Čerchovem	553794	DO	656	116	431	109
Klenová	541851	KT	63	12	42	9
Kočín	578771	PS	72	12	51	9
Kočov	541559	TC	104	20	76	8
Kokašice	541494	TC	126	28	84	14
Kolinec	556467	KT	734	116	489	129
Koloveč	553816	DO	489	64	337	88
Konstantinovy Lázně	560952	TC	440	50	282	108
Kopidlo	559024	PS	78	18	39	21
Kornatice	579033	RO	96	13	72	11
Koryta	559032	PS	72	9	51	12
Kostelec	503916	TC	292	55	215	22
Kotovice	540633	PJ	154	28	100	26
Kout na Šumavě	553824	DO	549	77	373	99
Kovčín	578177	KT	40	4	31	5
Kozlovice	540200	PJ	52	6	35	11
Kozojedy	559041	PS	290	32	200	58
Kozolupy	559059	PS	542	84	373	85
Kožlany	559067	PS	718	110	478	130
Kralovice	559075	PS	1 715	268	1 164	283
Kramolín	557943	PJ	46	8	31	7
Krašovice	559083	PS	191	20	122	49
Krsy	559091	PS	126	16	88	22
Křelovice	559105	PS	119	17	88	14
Křenice	556505	KT	112	25	68	19
Křenovy	553832	DO	83	13	57	13
Kšice	560979	TC	108	18	73	17
Kunějovice	559121	PS	81	11	62	8
Kvášňovice	541931	KT	56	6	36	14
Kvíčovice	553841	DO	207	41	138	28
Kyšice	559130	PM	486	93	336	57
Ledce	559148	PS	421	83	271	67
Lesná	561002	TC	236	28	183	25
Lestkov	561011	TC	203	24	152	27
Letiny	557951	PJ	352	58	219	75
Letkov	540561	PM	332	61	227	44
Lhota pod Radčem	567001	RO	165	32	107	26
Lhotka u Radnic	559946	RO	31	6	18	7
Lhůta	578606	PM	91	17	50	24



Tab. 5.2 Věkové složení obyvatelstva v obcích Plzeňského kraje k 31. 12. 2017 - muži

4. pokračování

	Kód obce	Okres	Celkem	v tom ve věkové skupině		
				0–14	15–64	65+
Libkov	553859	DO	57	11	36	10
Liblín	559954	RO	145	11	79	55
Líně	559164	PS	1 324	237	896	191
Lisov	540064	PJ	60	9	38	13
Líšina	540617	PJ	82	12	48	22
Líšná	559962	RO	94	23	58	13
Lištany	559172	PS	368	56	244	68
Líté	566420	PS	103	9	73	21
Litohlavy	553611	RO	263	45	170	48
Lochousice	566462	PS	66	10	43	13
Lom u Tachova	541702	TC	220	42	156	22
Lomec	578070	KT	64	8	47	9
Losiná	558001	PM	647	95	443	109
Loučim	553867	DO	62	9	33	20
Louňová	558010	PJ	48	8	29	11
Loza	566446	PS	138	18	99	21
Lužany	558028	PJ	331	56	215	60
Luženičky	553891	DO	197	34	136	27
Malý Bor	556629	KT	266	24	200	42
Manětín	559202	PS	574	72	383	119
Maňovice	578410	KT	29	4	22	3
Meclov	553913	DO	582	114	381	87
Měčín	556637	KT	596	78	411	107
Medový Újezd	579009	RO	116	19	76	21
Měcholupy	539716	PJ	112	17	76	19
Merklín	558044	PJ	606	111	394	101
Město Touškov	559211	PS	1 054	191	694	169
Mešno	579084	RO	42	3	32	7
Mezholezy	553921	DO	52	14	30	8
Mezholezy	553930	DO	65	6	45	14
Mezihoří	578461	KT	32	4	22	6
Milavče	553948	DO	303	53	204	46
Mileč	558052	PJ	210	19	151	40
Milínov	530140	PJ	100	18	64	18
Milíře	541532	TC	134	19	102	13
Mirošov	559997	RO	1 121	170	729	222
Mířkov	553956	DO	148	25	105	18
Míšov	546399	PJ	58	9	40	9
Mladotice	559237	PS	275	46	189	40
Mladý Smolivec	558061	PJ	361	54	245	62
Mlečice	560006	RO	159	33	100	26
Mlýnské Struhadlo	542059	KT	32	4	20	8
Mnichov	566292	DO	112	22	65	25
Močerady	599174	DO	30	3	21	6
Modrava	542148	KT	41	7	29	5
Mohelnice	558079	PJ	29	4	20	5
Mochtín	556718	KT	541	95	352	94
Mokrosuky	556726	KT	63	11	40	12
Mokrouše	540641	PM	132	21	98	13
Mrákov	553981	DO	581	87	390	104
Mrtník	559245	PS	158	21	115	22
Mutěnin	553999	DO	131	15	93	23
Myslinka	566543	PS	107	17	83	7

Tab. 5.2 Věkové složení obyvatelstva v obcích Plzeňského kraje k 31. 12. 2017 - muži

5. pokračování

	Kód obce	Okres	Celkem	v tom ve věkové skupině		
				0–14	15–64	65+
Myslív	556734	KT	216	36	135	45
Myslovice	541745	KT	62	7	41	14
Mýto	560014	RO	811	121	557	133
Nadryby	559253	PS	64	14	44	6
Nalžovské Hory	556751	KT	587	70	407	110
Nebílovy	540340	PJ	180	30	120	30
Nečtiny	559261	PS	317	34	210	73
Nehodiv	578223	KT	29	4	22	3
Nekmíř	559270	PS	256	38	168	50
Nekvasovy	558095	PJ	100	11	69	20
Nemanice	554006	DO	127	20	94	13
Němčice	599166	DO	73	11	52	10
Němčovice	566837	RO	87	14	59	14
Nepomuk	558109	PJ	1 859	288	1 294	277
Netunice	558117	PJ	100	21	64	15
Neuměř	554022	DO	76	8	54	14
Neurazy	558125	PJ	487	51	333	103
Nevid	541192	RO	88	14	55	19
Nevolice	554031	DO	97	18	71	8
Nevřeň	559288	PS	156	28	105	23
Nezamyslice	578533	KT	112	7	71	34
Nezbavětice	553590	PM	110	13	82	15
Nezdice	542296	PJ	102	18	62	22
Nezdice na Šumavě	556815	KT	158	20	92	46
Nezdřev	540102	PJ	51	3	36	12
Nezvěstice	558141	PM	717	119	463	135
Nová Ves	540269	PJ	139	26	93	20
Nová Ves	599131	DO	70	7	43	20
Nové Mitrovice	558176	PJ	180	24	123	33
Nový Kramolín	554057	DO	105	9	82	14
Nýrsko	556831	KT	2 441	372	1 697	372
Nýřany	559300	PS	3 434	554	2 351	529
Obora	541443	TC	72	16	45	11
Obora	559318	PS	275	42	180	53
Obytce	541915	KT	100	19	63	18
Olbramov	566888	TC	29	3	20	6
Olšany	541958	KT	110	11	78	21
Oplot	539783	PJ	168	24	117	27
Osek	560057	RO	689	127	459	103
Oselce	558184	PJ	174	23	109	42
Ostrov u Bezdružic	559326	PS	106	21	63	22
Ostrovec-Lhotka	566993	RO	43	3	31	9
Ostřetice	578061	KT	33	11	16	6
Osvračín	554073	DO	308	50	209	49
Ošelín	541681	TC	89	18	61	10
Otěšice	540293	PJ	75	6	51	18
Otov	566209	DO	55	5	41	9
Pačejov	556912	KT	396	53	248	95
Pařezov	599182	DO	94	17	62	15
Pasečnice	554081	DO	108	19	73	16
Pastuchovice	566781	PS	37	5	26	6
Pec	554090	DO	121	22	76	23
Pelechy	566373	DO	42	6	31	5



Tab. 5.2 Věkové složení obyvatelstva v obcích Plzeňského kraje k 31. 12. 2017 - muži

6. pokračování

	Kód obce	Okres	Celkem	v tom ve věkové skupině		
				0–14	15–64	65+
Pernarec	559334	PS	389	48	291	50
Petrovice u Sušice	556921	KT	319	57	201	61
Planá	561134	TC	2 679	435	1 815	429
Pláně	530336	PS	141	26	85	30
Plánice	556955	KT	830	120	573	137
Plasy	559351	PS	1 334	194	895	245
Plešnice	559369	PS	138	33	91	14
Plískov	566861	RO	66	9	41	16
Plzeň	554791	PM	82 988	12 927	55 349	14 712
Přovany	559377	PS	226	30	149	47
Poběžovice	554111	DO	760	96	507	157
Pocinovice	554120	DO	305	43	207	55
Poděvousy	566365	DO	137	19	94	24
Podmoky	551686	KT	76	14	51	11
Podmoky	560081	RO	136	21	90	25
Polánka	553565	PJ	29	2	18	9
Poleň	541788	KT	149	21	101	27
Postřekov	554138	DO	570	83	382	105
Potvorov	530247	PS	69	4	49	16
Prádló	558231	PJ	157	18	111	28
Prášily	556084	KT	77	12	55	10
Prostiboř	541486	TC	80	10	57	13
Předenice	540412	PJ	105	13	74	18
Předslav	557005	KT	383	61	248	74
Přehýšov	559393	PS	233	32	169	32
Přestavky	530131	PJ	118	14	76	28
Přeštice	558249	PJ	3 530	503	2 423	604
Příchovice	558257	PJ	554	87	385	82
Příkosice	579131	RO	228	41	145	42
Přimda	561151	TC	815	187	524	104
Příšov	567086	PS	154	19	113	22
Přívětice	560111	RO	111	11	77	23
Ptenín	558265	PJ	94	16	62	16
Puclice	554154	DO	172	31	110	31
Rabí	557013	KT	249	38	162	49
Radkovic	540421	PJ	60	13	40	7
Radnice	560120	RO	898	115	627	156
Raková	566942	RO	125	22	87	16
Rejštejn	557021	KT	131	24	86	21
Rochlov	559423	PS	140	20	97	23
Rokycany	559717	RO	6 879	1 076	4 659	1 144
Roupov	558290	PJ	133	22	91	20
Rozvadov	561169	TC	360	63	259	38
Rybnice	559431	PS	267	38	180	49
Rybník	554189	DO	98	16	65	17
Řenče	558303	PJ	477	71	322	84
Sebečice	560146	RO	42	3	24	15
Seč	558311	PJ	143	28	97	18
Sedlec	530271	PS	49	10	30	9
Sedliště	540692	PJ	54	1	39	14
Semněvice	554201	DO	106	28	70	8
Sirá	546488	RO	69	14	46	9
Skapce	579467	TC	54	9	39	6

Tab. 5.2 Věkové složení obyvatelstva v obcích Plzeňského kraje k 31. 12. 2017 - muži

7. pokračování

	Kód obce	Okres	Celkem	v tom ve věkové skupině		
				0–14	15–64	65+
Skašov	539937	PJ	110	8	81	21
Skomelno	566845	RO	112	19	67	26
Skořice	506664	RO	139	20	97	22
Slatina	566748	PS	33	4	18	11
Slatina	578436	KT	55	1	46	8
Smědčice	540722	RO	134	26	93	15
Soběkury	558346	PJ	308	48	209	51
Soběšice	557099	KT	190	21	125	44
Spálené Poříčí	558362	PJ	1 403	241	913	249
Spáňov	554251	DO	101	19	69	13
Srbice	554260	DO	200	27	120	53
Srby	540676	PJ	86	8	53	25
Srby	554278	DO	234	46	147	41
Smí	557111	KT	109	12	71	26
Staňkov	554294	DO	1 685	281	1 104	300
Staré Sedliště	561185	TC	637	132	432	73
Staré Sedlo	561193	TC	124	6	94	24
Starý Plzenec	558371	PM	2 457	381	1 649	427
Stod	558389	PJ	1 805	275	1 215	315
Strašice	560162	RO	1 274	188	899	187
Strašín	557129	KT	162	20	109	33
Stráž	554316	DO	121	11	88	22
Stráž	561207	TC	570	89	403	78
Strážov	557137	KT	725	120	458	147
Střelice	540056	PJ	69	5	51	13
Stříbro	561215	TC	3 847	570	2 685	592
Střížovice	558401	PJ	204	27	143	34
Studánka	561223	TC	269	53	183	33
Studená	553603	PS	19	-	13	6
Sulislav	561231	TC	122	15	88	19
Sušice	557153	KT	5 375	828	3 551	996
Svéradice	557161	KT	153	19	103	31
Svojkovice	541176	RO	209	30	140	39
Svojšíň	561258	TC	211	34	149	28
Sytno	557081	TC	186	12	148	26
Štáhlavy	558427	PM	1 314	239	816	259
Štěnovice	558435	PJ	1 031	227	667	137
Štěnovický Borek	539741	PM	292	58	190	44
Štichov	566101	DO	40	6	28	6
Štichovice	578797	PS	57	6	39	12
Štítov	579343	RO	36	2	28	6
Švihov	557200	KT	821	125	539	157
Tachov	560715	TC	6 263	836	4 432	995
Tatiná	578983	PS	126	18	92	16
Těně	560189	RO	134	17	90	27
Terešov	566802	RO	87	13	68	6
Těškov	546526	RO	143	19	96	28
Tis u Blatna	559482	PS	54	7	33	14
Tisová	541621	TC	244	44	172	28
Tlučná	559491	PS	1 632	317	1 091	224
Tlumačov	554341	DO	218	34	150	34
Tojice	578614	PJ	47	5	35	7
Trhanov	554359	DO	265	31	176	58





Tab. 5.2 Věkové složení obyvatelstva v obcích Plzeňského kraje k 31. 12. 2017 - muži

8. pokračování

	Kód obce	Okres	Celkem	v tom ve věkové skupině		
				0–14	15–64	65+
Trnová	559504	PS	447	70	302	75
Trokavec	579246	RO	51	6	35	10
Trpísty	561291	TC	138	19	95	24
Třebčice	578592	PJ	74	9	58	7
Třemešné	561304	TC	195	33	127	35
Třemošná	559521	PS	2 489	413	1 590	486
Tužice	553522	KT	47	6	33	8
Týček	546534	RO	106	14	75	17
Tymákov	558460	PM	509	103	325	81
Týnec	541885	KT	176	27	119	30
Týniště	539929	PJ	20	-	14	6
Úboč	566161	DO	64	14	44	6
Úherce	546411	PS	189	43	123	23
Újezd	554383	DO	207	38	140	29
Újezd nade Mží	566594	PS	55	12	36	7
Újezd u Plánice	578321	KT	62	8	42	12
Újezd u Svatého Kříže	546551	RO	123	13	85	25
Úlice	559555	PS	260	40	169	51
Únehle	541435	TC	71	14	50	7
Únějovice	554391	DO	65	14	42	9
Úněšov	559563	PS	302	39	206	57
Únětice	540528	PJ	71	9	50	12
Úsilov	554405	DO	63	7	46	10
Úterý	559571	PS	225	35	144	46
Útušice	558486	PJ	342	46	232	64
Vejprnice	559580	PS	2 079	471	1 353	255
Vejvanov	560227	RO	108	21	70	17
Velečín	578924	PS	33	2	17	14
Velhartice	557366	KT	427	57	292	78
Velké Hydčice	557374	KT	122	15	85	22
Velký Bor	557382	KT	286	56	192	38
Velký Malahov	554413	DO	122	13	92	17
Ves Touškov	558494	PJ	185	23	133	29
Veselá	560235	RO	155	33	103	19
Vidice	554421	DO	76	11	55	10
Vísky	579289	RO	22	5	14	3
Vlčí	566691	PJ	25	2	16	7
Vlčtejn	540706	PJ	47	7	32	8
Vlkanov	566250	DO	69	20	44	5
Vochoz	559601	PS	459	94	300	65
Volduchy	560251	RO	577	120	359	98
Vranov	579491	TC	91	11	64	16
Vrčeň	558559	PJ	165	26	114	25
Vrhavěč	557455	KT	451	58	313	80
Vřeskovice	566055	KT	156	30	98	28
Vstíř	558567	PJ	276	39	192	45
Všehrdy	566497	PS	28	4	18	6
Všekary	566071	DO	63	17	36	10
Všenice	566799	RO	138	25	81	32
Všepadly	554448	DO	22	1	14	7
Všeruby	554456	DO	404	48	290	66
Všeruby	559628	PS	734	143	506	85
Výrov	566969	PS	244	41	163	40

Tab. 5.2 Věkové složení obyvatelstva v obcích Plzeňského kraje k 31. 12. 2017 - muži

dokončení

	Kód obce	Okres	Celkem	v tom ve věkové skupině		
				0–14	15–64	65+
Vysoká Libyně	530280	PS	120	15	84	21
Zadní Chodov	541362	TC	140	24	100	16
Zahořany	554464	DO	517	98	346	73
Zahrádka	578827	PS	79	13	54	12
Záchlumí	541664	TC	186	36	121	29
Zavlekov	557463	KT	224	25	154	45
Zbiroh	560260	RO	1 207	186	815	206
Zborovy	578312	KT	56	4	40	12
Zbůch	559661	PS	1 218	199	820	199
Zdemyslice	558583	PJ	298	45	199	54
Zemětice	558591	PJ	151	19	105	27
Zhoř	541460	TC	71	11	51	9
Zruč-Senec	559679	PS	1 593	282	1 026	285
Zvíkovec	541061	RO	69	12	42	15
Žákava	530182	PJ	239	43	160	36
Ždánov	554472	DO	75	15	48	12
Ždírec	558605	PJ	238	35	158	45
Železná Ruda	557528	KT	822	122	571	129
Žihle	559695	PS	665	89	460	116
Žihobce	557536	KT	280	36	186	58
Žichovice	557544	KT	317	35	216	66
Žilov	559709	PS	222	34	155	33
Žinkovy	558630	PJ	426	66	243	117
Životice	540137	PJ	20	-	13	7



Tab. 5.2 Věkové složení obyvatelstva v obcích Plzeňského kraje k 31. 12. 2017 - ženy

	Kód obce	Okres	Celkem	v tom ve věkové skupině		
				0–14	15–64	65+
Babylon	553433	DO	147	27	93	27
Bdeněves	566756	PS	317	54	212	51
Běhařov	541842	KT	89	9	66	14
Bělá nad Radbuzou	553441	DO	840	118	545	177
Benešovice	560723	TC	108	23	65	20
Běšiny	555797	KT	400	68	242	90
Bezděkov	541095	RO	70	13	44	13
Bezděkov	555801	KT	472	82	289	101
Bezdrůžice	560740	TC	468	70	302	96
Bezvěrov	558656	PS	314	43	203	68
Bílov	530239	PS	40	4	29	7
Biřkov	578088	KT	68	9	45	14
Blatnice	558672	PS	431	80	269	82
Blažim	566764	PS	27	3	16	8
Blížejov	553450	DO	717	145	467	105
Blovice	557587	PJ	2 114	302	1 304	508
Bohy	566471	PS	58	10	27	21
Bolešiny	555835	KT	396	65	259	72
Bolkov	540463	PJ	34	5	15	14
Bor	560758	TC	2 161	344	1 444	373
Borovno	566705	PJ	50	7	22	21
Borovy	542156	PJ	116	27	69	20
Brnířov	566136	DO	172	16	112	44
Brod nad Tichou	541605	TC	127	17	88	22
Brodeslavy	566489	PS	36	1	22	13
Broumov	541401	TC	64	18	38	8
Břasy	559725	RO	1 150	178	694	278
Březina	559733	RO	171	19	116	36
Břežany	541923	KT	91	10	60	21
Bučí	558699	PS	80	8	53	19
Budětice	555894	KT	136	19	76	41
Bujesily	559741	RO	30	-	18	12
Buková	546372	PJ	109	15	68	26
Bukovec	553506	DO	64	15	35	14
Bukovník	530085	KT	40	9	23	8
Bušovice	559750	RO	287	61	172	54
Cebiv	560782	TC	146	25	99	22
Cekov	559768	RO	59	8	38	13
Ctiboř	579459	TC	158	25	100	33
Čachrov	555941	KT	221	27	148	46
Částkov	560804	TC	170	33	105	32
Čečovice	566080	DO	45	10	28	7
Čeminy	558711	PS	130	19	82	29
Čermná	553514	DO	129	18	80	31
Černíkov	553531	KT	179	23	124	32
Černíkovice	566632	PS	42	6	27	9
Černošín	560812	TC	578	82	372	124
Černovice	566098	DO	77	8	29	40
Čerňovice	530328	PS	101	19	63	19
Červené Poříčí	542172	KT	110	13	66	31
Česká Bříza	558745	PS	287	39	188	60
Česká Kubice	553549	DO	462	81	322	59
Číhaň	542024	KT	108	12	73	23

Tab. 5.2 Věkové složení obyvatelstva v obcích Plzeňského kraje k 31. 12. 2017 - ženy

1. pokračování

	Kód obce	Okres	Celkem	v tom ve věkové skupině		
				0–14	15–64	65+
Čilá	540927	RO	9	-	5	4
Čímice	578495	KT	94	16	55	23
Čižice	557641	PJ	270	39	174	57
Čížkov	557650	PJ	311	46	182	83
Čmelíny	578568	PJ	55	9	31	15
Dešenice	556041	KT	330	51	203	76
Díly	553557	DO	195	28	125	42
Dlažov	556068	KT	227	38	144	45
Dlouhá Ves	556076	KT	384	58	247	79
Dlouhý Újezd	560839	TC	180	33	121	26
Dnešice	557668	PJ	403	54	264	85
Dobršíň	530123	KT	50	5	38	7
Dobřany	557676	PJ	3 121	531	1 987	603
Dobříč	558770	PS	207	32	126	49
Dobřív	559776	RO	617	91	388	138
Dolany	556106	KT	454	91	274	89
Dolany	558788	PS	138	16	87	35
Dolce	539945	PJ	148	26	94	28
Dolní Bělá	558796	PS	216	30	135	51
Dolní Hradiště	558800	PS	20	1	15	4
Dolní Lukavice	557684	PJ	470	79	298	93
Domažlice	553425	DO	5 861	911	3 593	1 357
Domoraz	578517	KT	20	1	11	8
Drahkov	540251	PJ	57	5	37	15
Drahoňův Újezd	530379	RO	63	10	35	18
Drahotín	553573	DO	96	18	63	15
Dražeň	578665	PS	68	13	42	13
Draženov	553581	DO	215	31	147	37
Dražovice	566683	KT	74	10	49	15
Druztová	558834	PS	399	75	253	71
Dýšina	558851	PM	934	155	590	189
Ejpovice	559792	RO	330	56	205	69
Erpužice	560855	TC	160	17	110	33
Frymburk	578525	KT	61	20	31	10
Halže	560863	TC	473	75	338	60
Hamry	578240	KT	53	8	35	10
Hartmanice	556181	KT	479	59	288	132
Hejtná	541796	KT	76	5	53	18
Heřmanova Huť	558869	PS	888	133	556	199
Hlavňovice	556203	KT	234	26	154	54
Hlince	566390	PS	39	7	24	8
Hlohová	553620	DO	138	25	86	27
Hlohovčice	566641	DO	84	9	49	26
Hlohovice	559806	RO	159	14	106	39
Hnačov	542083	KT	41	5	23	13
Hněvnice	530221	PS	59	9	41	9
Holoubkov	559814	RO	749	104	480	165
Holovousy	566730	PS	35	4	18	13
Holýšov	553654	DO	2 569	395	1 653	521
Honezovice	540668	PJ	130	16	82	32
Hora Svatého Václava	566276	DO	40	5	25	10
Horažďovice	556254	KT	2 753	388	1 689	676
Horní Bělá	558877	PS	254	23	162	69



Tab. 5.2 Věkové složení obyvatelstva v obcích Plzeňského kraje k 31. 12. 2017 - ženy

2. pokračování

	Kód obce	Okres	Celkem	v tom ve věkové skupině		
				0–14	15–64	65+
Horní Bříza	558885	PS	2 152	304	1 377	471
Horní Kamenice	553662	DO	129	22	77	30
Horní Kozolupy	541290	TC	123	26	65	32
Horní Lukavice	539821	PJ	207	32	126	49
Horská Kvilda	542091	KT	38	6	25	7
Horšice	557722	PJ	214	33	143	38
Horšovský Týn	553671	DO	2 495	357	1 602	536
Hostouň	553689	DO	634	107	411	116
Hošťka	560898	TC	204	40	139	25
Hradec	557731	PJ	268	28	190	50
Hrádek	556301	KT	687	102	448	137
Hrádek	559822	RO	1 401	199	860	342
Hradešice	556319	KT	200	35	113	52
Hradiště	541001	RO	13	2	5	6
Hradiště	557749	PJ	94	10	49	35
Hradiště	566179	DO	73	10	49	14
Hromnice	558915	PS	599	86	384	129
Hůrky	559849	RO	120	19	72	29
Hvozd	558931	PS	117	17	77	23
Hvoždany	566331	DO	19	2	14	3
Chanovice	556335	KT	329	46	203	80
Ceznovice	559857	RO	358	53	218	87
Chlistov	556343	KT	69	9	42	18
Chlum	540803	RO	24	4	14	6
Chlum	557773	PJ	122	21	71	30
Chlumčany	557781	PJ	1 179	178	765	236
Chlumy	540307	PJ	68	8	44	16
Chocenice	557803	PJ	292	45	191	56
Chocomyšl	553727	DO	61	3	38	20
Chodov	553735	DO	391	57	257	77
Chodová Planá	560901	TC	879	142	595	142
Chodská Lhota	553743	DO	209	28	131	50
Chodský Újezd	560910	TC	385	75	249	61
Chomle	541141	RO	25	3	16	6
Chotěšov	557838	PJ	1 402	219	893	290
Chotikov	558940	PS	573	82	395	96
Chrást	558966	PM	927	140	571	216
Chrastavice	553751	DO	185	30	129	26
Chříč	558974	PS	97	16	56	25
Chudenice	556378	KT	391	63	229	99
Chudenín	556386	KT	303	46	207	50
Chválenice	557846	PM	357	56	251	50
Janovice nad Úhlavou	556394	KT	1 094	208	712	174
Jarov	558982	PS	70	9	43	18
Jarov	578541	PJ	101	7	60	34
Javor	541869	KT	34	6	19	9
Ježovy	541753	KT	114	25	63	26
Kaceřov	558991	PS	66	9	50	7
Kakejčov	579017	RO	51	9	30	12
Kamenec	566811	RO	33	8	21	4
Kamenný Újezd	541150	RO	412	69	262	81
Kanice	566144	DO	101	17	58	26
Kaničky	553778	DO	12	-	9	3

Tab. 5.2 Věkové složení obyvatelstva v obcích Plzeňského kraje k 31. 12. 2017 - ženy

3. pokračování

	Kód obce	Okres	Celkem	v tom ve věkové skupině		
				0–14	15–64	65+
Kařez	559903	RO	320	52	201	67
Kařízek	530361	RO	23	3	16	4
Kasejovice	557862	PJ	613	87	371	155
Kašperské Hory	556432	KT	742	89	452	201
Kaznějov	559008	PS	1 560	219	1 006	335
Kbel	557871	PJ	140	18	84	38
Kbelany	538183	PS	57	7	41	9
Kdyně	553786	DO	2 701	409	1 647	645
Kejnice	541826	KT	57	8	37	12
Klabava	559911	RO	239	38	139	62
Kladruby	559920	RO	78	11	54	13
Kladruby	560928	TC	767	129	495	143
Klášteř	557897	PJ	100	22	58	20
Klatovy	555771	KT	11 571	1 547	7 179	2 845
Klenčí pod Čerchovem	553794	DO	666	105	412	149
Klenová	541851	KT	51	6	32	13
Kočín	578771	PS	63	9	45	9
Kočov	541559	TC	102	19	73	10
Kokašice	541494	TC	129	19	89	21
Kolinec	556467	KT	722	113	445	164
Koloveč	553816	DO	488	64	315	109
Konstantinovy Lázně	560952	TC	465	51	278	136
Kopidlo	559024	PS	68	12	36	20
Kornatice	579033	RO	87	13	65	9
Koryta	559032	PS	63	9	40	14
Kostelec	503916	TC	280	59	188	33
Kotovice	540633	PJ	156	23	91	42
Kout na Šumavě	553824	DO	583	85	367	131
Kovčín	578177	KT	42	11	22	9
Kozlovice	540200	PJ	45	8	29	8
Kozojedy	559041	PS	288	33	181	74
Kozolupy	559059	PS	546	88	346	112
Kožlany	559067	PS	714	101	455	158
Kralovice	559075	PS	1 782	266	1 148	368
Kramolín	557943	PJ	67	10	39	18
Krašovice	559083	PS	179	27	109	43
Krsy	559091	PS	117	22	73	22
Křelovice	559105	PS	112	18	71	23
Křenice	556505	KT	99	14	56	29
Křenovy	553832	DO	66	9	44	13
Kšice	560979	TC	101	14	66	21
Kunějovice	559121	PS	82	16	61	5
Kvášňovice	541931	KT	67	6	40	21
Kvíčovice	553841	DO	184	28	127	29
Kyšice	559130	PM	488	84	322	82
Ledce	559148	PS	406	54	277	75
Lesná	561002	TC	231	40	156	35
Lestkov	561011	TC	189	32	121	36
Letiny	557951	PJ	337	40	202	95
Letkov	540561	PM	340	64	222	54
Lhota pod Radčem	567001	RO	154	25	100	29
Lhotka u Radnic	559946	RO	27	4	18	5
Lhůta	578606	PM	88	16	51	21



Tab. 5.2 Věkové složení obyvatelstva v obcích Plzeňského kraje k 31. 12. 2017 - ženy

4. pokračování

	Kód obce	Okres	Celkem	v tom ve věkové skupině		
				0–14	15–64	65+
Libkov	553859	DO	58	12	34	12
Liblín	559954	RO	128	8	57	63
Líně	559164	PS	1 345	238	864	243
Lisov	540064	PJ	59	7	40	12
Líšina	540617	PJ	83	12	48	23
Líšná	559962	RO	99	19	59	21
Líšťany	559172	PS	373	64	257	52
Líté	566420	PS	97	12	63	22
Litohlavy	553611	RO	253	30	162	61
Lochousice	566462	PS	55	10	37	8
Lom u Tachova	541702	TC	214	44	141	29
Lomec	578070	KT	68	13	45	10
Losiná	558001	PM	682	115	443	124
Loučim	553867	DO	62	11	27	24
Louňová	558010	PJ	52	11	29	12
Loza	566446	PS	123	22	79	22
Lužany	558028	PJ	329	48	198	83
Luženičky	553891	DO	181	32	119	30
Malý Bor	556629	KT	246	30	158	58
Manětín	559202	PS	551	76	351	124
Maňovice	578410	KT	20	3	12	5
Meclov	553913	DO	587	114	382	91
Měčín	556637	KT	557	94	334	129
Medový Újezd	579009	RO	131	18	78	35
Měcholupy	539716	PJ	112	17	72	23
Merklín	558044	PJ	588	100	371	117
Město Touškov	559211	PS	1 122	209	696	217
Mešno	579084	RO	43	6	26	11
Mezholezy	553921	DO	57	12	36	9
Mezholezy	553930	DO	54	6	31	17
Mezihoří	578461	KT	31	6	19	6
Milavče	553948	DO	306	37	205	64
Mileč	558052	PJ	171	25	106	40
Milínov	530140	PJ	97	8	62	27
Milíře	541532	TC	118	14	93	11
Mirošov	559997	RO	1 113	140	635	338
Mířkov	553956	DO	132	23	85	24
Míšov	546399	PJ	56	7	35	14
Mladotice	559237	PS	276	51	167	58
Mladý Smolivec	558061	PJ	342	41	212	89
Mlečice	560006	RO	154	24	97	33
Mlýnské Struhadlo	542059	KT	22	4	11	7
Mnichov	566292	DO	96	17	61	18
Močerady	599174	DO	30	6	15	9
Modrava	542148	KT	37	7	26	4
Mohelnice	558079	PJ	32	4	17	11
Mochtín	556718	KT	496	73	324	99
Mokrosuky	556726	KT	61	8	29	24
Mokrouše	540641	PM	137	27	90	20
Mrákov	553981	DO	558	88	353	117
Mrtník	559245	PS	174	26	121	27
Mutěňín	553999	DO	130	28	82	20
Myslinka	566543	PS	96	25	56	15

Tab. 5.2 Věkové složení obyvatelstva v obcích Plzeňského kraje k 31. 12. 2017 - ženy

5. pokračování

	Kód obce	Okres	Celkem	v tom ve věkové skupině		
				0–14	15–64	65+
Myslív	556734	KT	210	27	131	52
Myslovice	541745	KT	65	15	31	19
Mýto	560014	RO	754	110	478	166
Nadryby	559253	PS	63	13	40	10
Nalžovské Hory	556751	KT	576	77	330	169
Nebílovy	540340	PJ	173	30	103	40
Nečtiny	559261	PS	308	44	185	79
Nehodiv	578223	KT	40	8	21	11
Nekmíř	559270	PS	245	45	155	45
Nekvasovy	558095	PJ	78	8	51	19
Nemanice	554006	DO	124	23	84	17
Němčice	599166	DO	64	10	44	10
Němčovice	566837	RO	81	17	55	9
Nepomuk	558109	PJ	1 837	299	1 155	383
Netunice	558117	PJ	99	20	61	18
Neuměř	554022	DO	74	17	42	15
Neurazy	558125	PJ	385	62	229	94
Nevid	541192	RO	89	15	55	19
Nevolice	554031	DO	93	9	69	15
Nevřeň	559288	PS	133	15	94	24
Nezamyslice	578533	KT	96	13	52	31
Nezbavětice	553590	PM	107	16	68	23
Nezdice	542296	PJ	115	15	78	22
Nezdice na Šumavě	556815	KT	155	23	83	49
Nezdřev	540102	PJ	50	6	30	14
Nezvěstice	558141	PM	741	121	445	175
Nová Ves	540269	PJ	146	29	92	25
Nová Ves	599131	DO	68	10	42	16
Nové Mitrovice	558176	PJ	145	19	87	39
Nový Kramolín	554057	DO	108	22	71	15
Nýrsko	556831	KT	2 489	338	1 624	527
Nýřany	559300	PS	3 568	533	2 264	771
Obora	541443	TC	67	9	49	9
Obora	559318	PS	275	51	168	56
Obytce	541915	KT	98	17	65	16
Olbramov	566888	TC	27	5	14	8
Olšany	541958	KT	100	11	65	24
Oplot	539783	PJ	144	15	94	35
Osek	560057	RO	670	114	439	117
Oselce	558184	PJ	182	30	100	52
Ostrov u Bezdružic	559326	PS	102	16	65	21
Ostrovec-Lhotka	566993	RO	55	11	27	17
Ostřetice	578061	KT	40	10	25	5
Osvračín	554073	DO	301	44	198	59
Ošelín	541681	TC	89	23	53	13
Otěšice	540293	PJ	69	7	45	17
Otov	566209	DO	47	7	32	8
Pačejov	556912	KT	355	39	214	102
Pařezov	599182	DO	87	19	58	10
Pasečnice	554081	DO	101	14	63	24
Pastuchovice	566781	PS	38	8	21	9
Pec	554090	DO	109	8	72	29
Pelechy	566373	DO	37	5	24	8





Tab. 5.2 Věkové složení obyvatelstva v obcích Plzeňského kraje k 31. 12. 2017 - ženy

6. pokračování

	Kód obce	Okres	Celkem	v tom ve věkové skupině		
				0–14	15–64	65+
Pernarec	559334	PS	370	41	262	67
Petrovice u Sušice	556921	KT	304	52	194	58
Planá	561134	TC	2 732	414	1 758	560
Pláně	530336	PS	131	20	78	33
Plánice	556955	KT	821	107	528	186
Plasy	559351	PS	1 337	184	838	315
Plešnice	559369	PS	149	28	100	21
Plískov	566861	RO	57	10	30	17
Plzeň	554791	PM	87 948	12 562	54 864	20 522
Přovany	559377	PS	217	31	125	61
Poběžovice	554111	DO	802	123	492	187
Pocinovice	554120	DO	278	52	165	61
Poděvousy	566365	DO	113	17	70	26
Podmoky	551686	KT	78	15	50	13
Podmoky	560081	RO	117	17	71	29
Polánka	553565	PJ	16	3	9	4
Poleň	541788	KT	136	17	83	36
Postřekov	554138	DO	552	73	342	137
Potvorov	530247	PS	67	11	45	11
Prádló	558231	PJ	101	14	61	26
Prášily	556084	KT	76	12	54	10
Prostiboř	541486	TC	60	7	43	10
Předenice	540412	PJ	125	25	74	26
Předslav	557005	KT	389	66	246	77
Přehýšov	559393	PS	226	24	156	46
Přestavky	530131	PJ	113	14	70	29
Přeštice	558249	PJ	3 583	503	2 301	779
Příchovice	558257	PJ	519	72	341	106
Příkosice	579131	RO	208	41	118	49
Přimda	561151	TC	767	173	484	110
Příšov	567086	PS	150	22	103	25
Přívětice	560111	RO	94	12	49	33
Ptenín	558265	PJ	101	11	61	29
Puclice	554154	DO	180	31	111	38
Rabí	557013	KT	248	42	145	61
Radkovic	540421	PJ	43	5	24	14
Radnice	560120	RO	900	117	587	196
Raková	566942	RO	125	27	78	20
Rejštejn	557021	KT	123	21	70	32
Rochlov	559423	PS	153	33	96	24
Rokycany	559717	RO	7 195	1 014	4 600	1 581
Roupov	558290	PJ	121	10	73	38
Rozvadov	561169	TC	365	57	251	57
Rybnice	559431	PS	275	56	175	44
Rybník	554189	DO	92	23	55	14
Řenče	558303	PJ	450	66	291	93
Sebečice	560146	RO	25	4	12	9
Seč	558311	PJ	159	21	108	30
Sedlec	530271	PS	44	8	28	8
Sedliště	540692	PJ	44	5	29	10
Semněvice	554201	DO	100	29	55	16
Sirá	546488	RO	68	6	44	18
Skapce	579467	TC	55	6	34	15

Tab. 5.2 Věkové složení obyvatelstva v obcích Plzeňského kraje k 31. 12. 2017 - ženy

7. pokračování

	Kód obce	Okres	Celkem	v tom ve věkové skupině		
				0–14	15–64	65+
Skašov	539937	PJ	110	21	62	27
Skomelno	566845	RO	100	14	60	26
Skořice	506664	RO	120	15	81	24
Slatina	566748	PS	30	2	18	10
Slatina	578436	KT	49	8	24	17
Smědčice	540722	RO	147	36	90	21
Soběkury	558346	PJ	292	38	183	71
Soběšice	557099	KT	195	20	110	65
Spálené Poříčí	558362	PJ	1 357	216	848	293
Spáňov	554251	DO	89	15	55	19
Srbice	554260	DO	190	20	124	46
Srby	540676	PJ	79	8	49	22
Srby	554278	DO	224	37	139	48
Smí	557111	KT	119	11	87	21
Staňkov	554294	DO	1 653	237	1 044	372
Staré Sedliště	561185	TC	607	131	392	84
Staré Sedlo	561193	TC	125	30	64	31
Starý Plzenec	558371	PM	2 593	417	1 639	537
Stod	558389	PJ	1 808	232	1 144	432
Strašice	560162	RO	1 260	186	821	253
Strašín	557129	KT	153	24	93	36
Stráž	554316	DO	104	10	72	22
Stráž	561207	TC	557	92	359	106
Strážov	557137	KT	683	112	409	162
Střelice	540056	PJ	79	20	48	11
Stříbro	561215	TC	3 854	519	2 526	809
Střížovice	558401	PJ	195	28	134	33
Studánka	561223	TC	240	42	155	43
Studená	553603	PS	17	-	12	5
Sulislav	561231	TC	103	20	63	20
Sušice	557153	KT	5 771	793	3 540	1 438
Svéradice	557161	KT	169	22	104	43
Svojkovice	541176	RO	208	33	128	47
Svojšín	561258	TC	227	42	148	37
Sytno	557081	TC	144	21	89	34
Štáhlavy	558427	PM	1 325	201	805	319
Štěnovice	558435	PJ	1 040	194	671	175
Štěnovický Borek	539741	PM	286	62	179	45
Štichov	566101	DO	40	8	24	8
Štichovice	578797	PS	53	2	38	13
Štítov	579343	RO	24	5	15	4
Švihov	557200	KT	868	133	529	206
Tachov	560715	TC	6 443	847	4 198	1 398
Tatiná	578983	PS	117	16	82	19
Těně	560189	RO	146	16	98	32
Terešov	566802	RO	83	10	58	15
Těškov	546526	RO	158	15	103	40
Tis u Blatna	559482	PS	52	10	33	9
Tisová	541621	TC	219	35	150	34
Tlučná	559491	PS	1 637	280	1 067	290
Tlumačov	554341	DO	217	40	133	44
Tojice	578614	PJ	47	5	26	16
Trhanov	554359	DO	276	39	174	63



Tab. 5.2 Věkové složení obyvatelstva v obcích Plzeňského kraje k 31. 12. 2017 - ženy

8. pokračování

	Kód obce	Okres	Celkem	v tom ve věkové skupině		
				0–14	15–64	65+
Trnová	559504	PS	444	66	275	103
Trokavec	579246	RO	58	6	40	12
Trpísty	561291	TC	115	18	68	29
Třebčice	578592	PJ	38	5	25	8
Třemešné	561304	TC	185	23	122	40
Třemošná	559521	PS	2 488	335	1 596	557
Tužice	553522	KT	46	3	28	15
Týček	546534	RO	101	11	65	25
Tymákov	558460	PM	485	99	313	73
Týnec	541885	KT	165	32	98	35
Týniště	539929	PJ	21	1	16	4
Úboč	566161	DO	50	7	36	7
Úherce	546411	PS	180	35	118	27
Újezd	554383	DO	209	43	125	41
Újezd nade Mží	566594	PS	43	7	25	11
Újezd u Plánice	578321	KT	57	11	34	12
Újezd u Svatého Kříže	546551	RO	108	10	64	34
Úlice	559555	PS	241	25	169	47
Únehle	541435	TC	65	13	40	12
Únějovice	554391	DO	49	7	31	11
Úněšov	559563	PS	273	26	183	64
Únětice	540528	PJ	73	11	45	17
Úsilov	554405	DO	71	7	50	14
Úterý	559571	PS	247	45	155	47
Útušice	558486	PJ	348	57	225	66
Vejprnice	559580	PS	2 153	434	1 395	324
Vejvanov	560227	RO	126	20	75	31
Velečín	578924	PS	30	3	13	14
Velhartice	557366	KT	402	51	251	100
Velké Hydčice	557374	KT	130	17	83	30
Velký Bor	557382	KT	265	39	177	49
Velký Malahov	554413	DO	125	32	73	20
Ves Touškov	558494	PJ	176	27	113	36
Veselá	560235	RO	127	20	84	23
Vidice	554421	DO	87	18	50	19
Vísky	579289	RO	26	3	17	6
Vlčí	566691	PJ	39	6	21	12
Vlčtejn	540706	PJ	39	3	25	11
Vlkanov	566250	DO	64	12	39	13
Vochoz	559601	PS	478	93	318	67
Volduchy	560251	RO	598	101	368	129
Vranov	579491	TC	80	15	52	13
Vrčeň	558559	PJ	164	32	102	30
Vrhavěč	557455	KT	433	73	272	88
Vřeskovice	566055	KT	148	16	101	31
Vstíř	558567	PJ	232	30	154	48
Všehrdy	566497	PS	27	6	14	7
Všekary	566071	DO	46	6	31	9
Všenice	566799	RO	132	20	85	27
Všepadly	554448	DO	20	1	12	7
Všeruby	554456	DO	386	56	256	74
Všeruby	559628	PS	720	146	463	111
Výrov	566969	PS	215	26	136	53

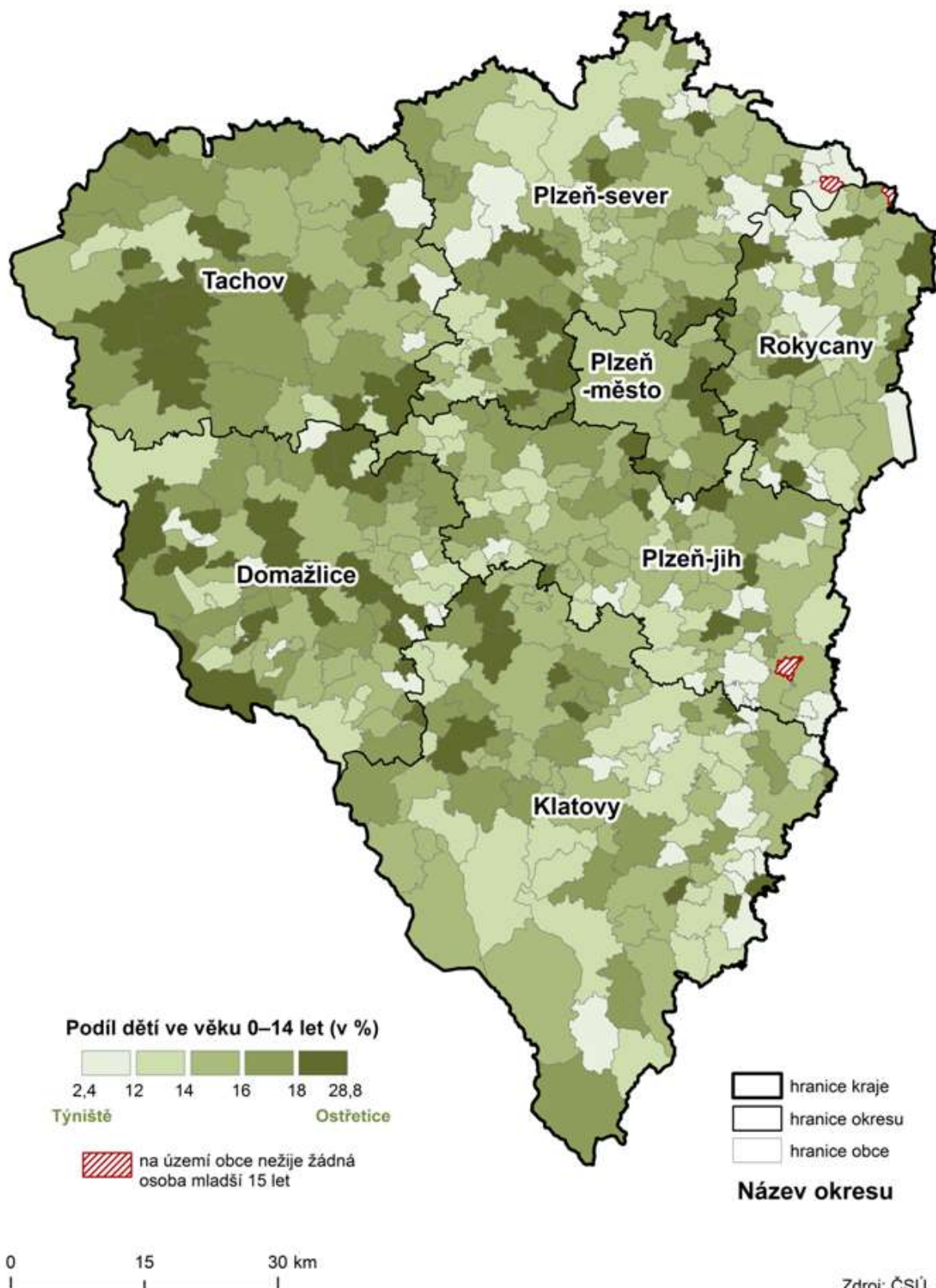
Tab. 5.2 Věkové složení obyvatelstva v obcích Plzeňského kraje k 31. 12. 2017 - ženy

dokončení

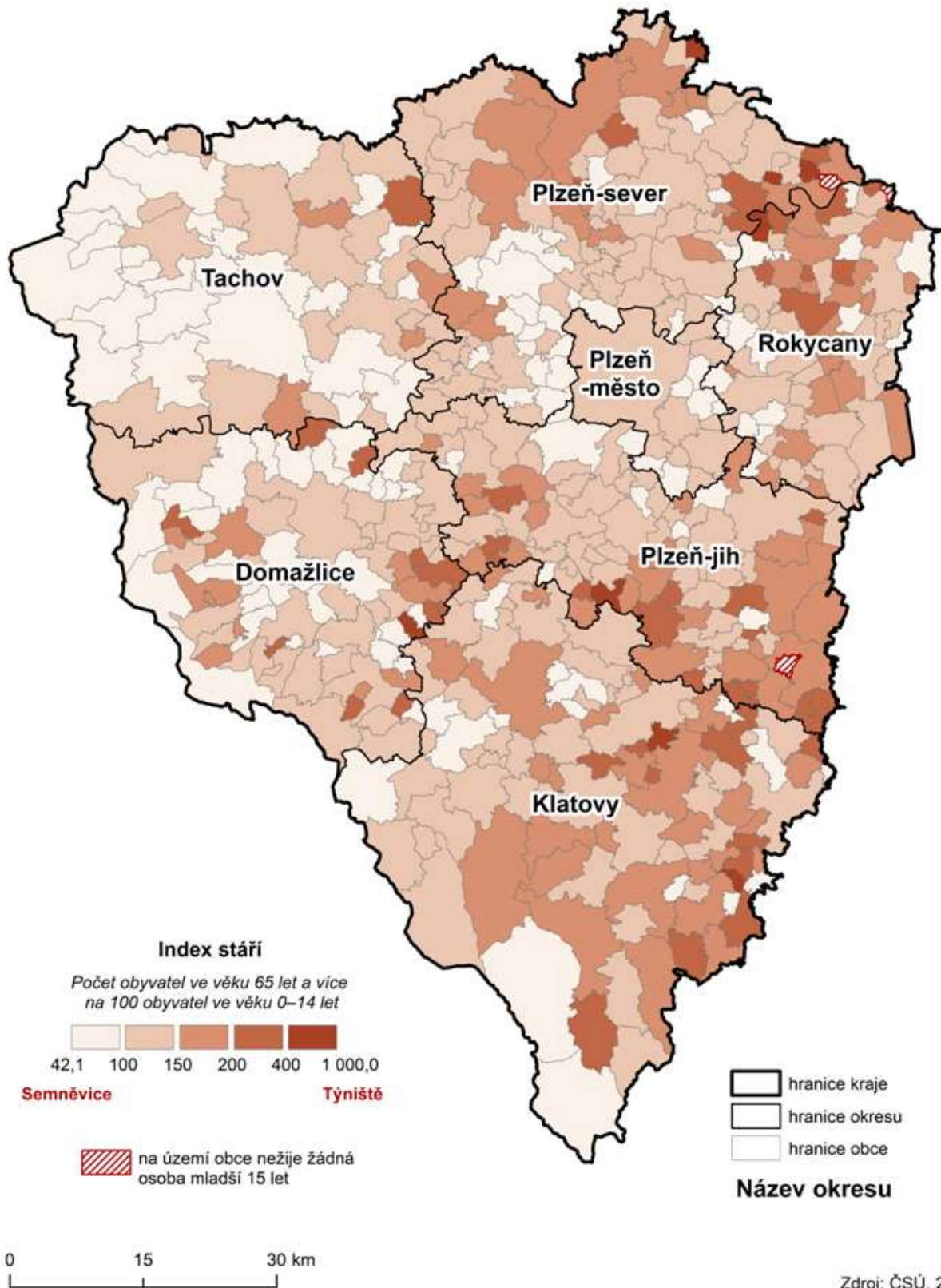
	Kód obce	Okres	Celkem	v tom ve věkové skupině		
				0–14	15–64	65+
Vysoká Libyně	530280	PS	115	17	75	23
Zadní Chodov	541362	TC	115	16	69	30
Zahořany	554464	DO	475	64	318	93
Zahrádka	578827	PS	70	10	47	13
Záchlumí	541664	TC	205	42	130	33
Zavlekov	557463	KT	192	30	121	41
Zbiroh	560260	RO	1 280	182	830	268
Zborovy	578312	KT	48	1	35	12
Zbůch	559661	PS	1 152	217	696	239
Zdemyslice	558583	PJ	304	47	199	58
Zemětice	558591	PJ	138	19	82	37
Zhoř	541460	TC	71	16	47	8
Zruč-Senec	559679	PS	1 659	263	1 079	317
Zvíkovec	541061	RO	139	20	103	16
Žákava	530182	PJ	230	46	150	34
Ždánov	554472	DO	78	12	51	15
Ždírec	558605	PJ	229	34	137	58
Železná Ruda	557528	KT	808	117	549	142
Žihle	559695	PS	665	80	437	148
Žihobce	557536	KT	292	44	172	76
Žichovice	557544	KT	336	47	206	83
Žilov	559709	PS	203	24	144	35
Žinkovy	558630	PJ	441	54	246	141
Životice	540137	PJ	20	-	8	12



## Podíl dětí ve věku 0–14 let v obcích Plzeňského kraje k 31. 12. 2017



## Index stáří v obcích Plzeňského kraje k 31. 12. 2017



## Průměrný věk v obcích Plzeňského kraje k 31. 12. 2017

