

Obyvatelstvo Plzeňského kraje v roce 2010

Zpracoval: ČSÚ, oddělení regionálních analýz a informačních služeb Plzeň
Vedoucí oddělení: Ing. Lenka Dostálová
Informační služby: tel.: 377 612 108, e-mail: infoservisplzen@czso.cz
Kontaktní zaměstnanec: Ing. Lenka Křížová, tel.: 377 612 108, e-mail: lenka.krizova@czso.cz

Zajímají Vás nejnovější údaje o inflaci, HDP, obyvatelstvu, průměrných mzdách a mnohé další? Dozvíte se je na internetových stránkách ČSÚ: www.czso.cz

Údaje o Plzeňském kraji naleznete také na internetu: www.plzen.czso.cz

OBSAH

Úvod	5
Plzeňský kraj	
1.1 Pohyb obyvatelstva	6
1.2 Věkové složení obyvatelstva	6
1.3 Vývoj věkového složení obyvatelstva v letech 2000-2010	8
Okresy Plzeňského kraje	
2.1 Pohyb obyvatelstva	11
2.2 Věkové složení obyvatelstva	12
Správní obvody obcí s rozšířenou působností Plzeňského kraje	
3.1 Pohyb obyvatelstva	14
3.2 Věkové složení obyvatelstva	16
Obce s pověřeným obecním úřadem v Plzeňském kraji	
4.1 Pohyb obyvatelstva	19
4.2 Věkové složení obyvatelstva	22
Obce Plzeňského kraje	
5.1 Pohyb obyvatelstva	28
5.2 Věkové složení obyvatelstva	58
GRAFY	
Věkové složení obyvatelstva Plzeňského kraje k 31. 12. 2010 (strom života)	7
Vývoj věkového složení obyvatelstva Plzeňského kraje v letech 2000-2010	8
Věkové složení obyvatelstva v okresech Plzeňského kraje k 31. 12. 2010	13
Obyvatelstvo ve správních obvodech obcí s rozšířenou působností Plzeňského kraje k 31. 12. 2010	15

ÚVOD

Publikace obsahuje údaje o stavu, pohybu a věkové struktuře obyvatel v roce 2010. Zahrnuje data za Plzeňský kraj, jeho okresy, správní obvody obcí s rozšířenou působností (SO ORP), pověřené obecní úřady (POU) a obce. Publikace je doplněna o vývoj věkového složení obyvatelstva v Plzeňském kraji v letech 2000-2010.

Data zahrnují osoby, které mají v ČR trvalé bydliště, a to bez ohledu na státní občanství. Od roku 2001 (v návaznosti na sčítání lidu, domů a bytů 2001) údaje zahrnují také cizince s vízy nad 90 dnů (podle zákona č. 326/1999 Sb., o pobytu cizinců) a cizince s přiznaným azylem (podle zákona č. 325/1999 Sb., o azylu). Od 1. 5. 2004, v návaznosti na tzv. Euronovelu zákona č. 326/1999 Sb., o pobytu cizinců, se údaje týkají občanů zemí EU s přechodným pobytem na území ČR a občanů třetích zemí s dlouhodobým pobytem.

Údaje jsou převzaty z bilancí obyvatel, které jsou zpracovávány každoročně na základě hlášení o narození, úmrtí, stěhování, rozvodu a sňatku. **Pohyb obyvatel** znamená přírůstek počtu obyvatel za sledované období narozením a přistěhováním a úbytek počtu obyvatel za sledované období úmrtím nebo odstěhováním.

Počáteční stav obyvatel je stav, který udává počet obyvatel mezi 31. prosincem předchozího roku a 1. lednem následujícího roku. **Střední stav obyvatel** je stav obyvatel z 30. 6. na 1. 7. příslušného roku. **Koncový stav obyvatel** je stav, kterým končí sledované období zpravidla 31. prosince.

Živě narozené jsou děti narozené v České republice, které přežijí 24 hodin po porodu.

Za **zemřelou osobu** je ve statistice považována osoba, za kterou matrika obecního nebo městského úřadu zaslala hlášení o úmrtí.

Zařazení do **věkových skupin** je posuzováno podle dosaženého věku bez zaokrouhlování. Ve skupině věku 0 jsou všechny děti narozené v roce 2010. V publikaci se uvádí rozdělení populace podle pětiletých věkových skupin. U nejvyšších věkových skupin 95 a více let se osoby sumarizují za několik skupin.

Plzeňský kraj

Tab. 1.1 Pohyb obyvatelstva Plzeňského kraje v roce 2010

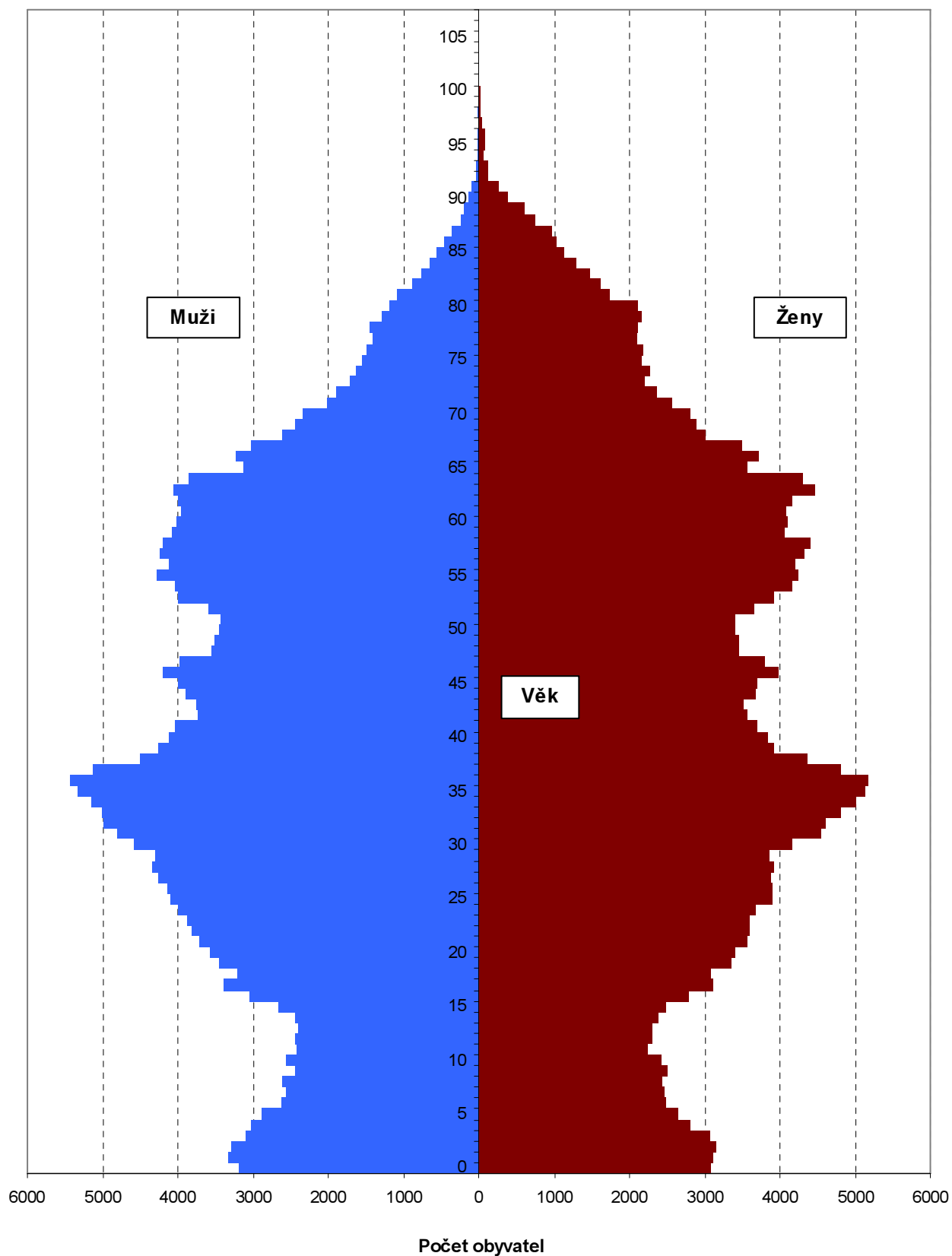
	Stav k 1. 1.	Narození	Zemřelí	Přistě- hováli z ČR	Přistě- hováli z ciziny	Vystě- hováli do ČR	Vystě- hováli do ciziny	Přírůstek migrací	Přírůstek celkem	Stav k 31. 12.	Stav k 1. 7.
Celkem	571 863	6 242	5 816	3 410	1 418	4 400	672	-244	182	572 045	572 023
v tom:											
muži	282 848	3 183	2 930	1 683	863	2 436	451	-341	-88	282 760	282 886
ženy	289 015	3 059	2 886	1 727	555	1 964	221	97	270	289 285	289 137

Tab. 1.2 Věkové složení obyvatelstva Plzeňského kraje k 31. 12. 2010

	Celkem	Muži	Ženy
Celkem	572 045	282 760	289 285
0	6 268	3 186	3 082
1-4	24 905	12 748	12 157
5-9	25 703	13 152	12 551
10-14	23 960	12 289	11 671
15-19	30 584	15 764	14 820
20-24	36 855	18 986	17 869
25-29	40 579	21 120	19 459
30-34	47 682	24 538	23 144
35-39	48 064	24 693	23 371
40-44	37 846	19 550	18 296
45-49	37 627	19 257	18 370
50-54	37 088	18 508	18 580
55-59	42 174	20 934	21 240
60-64	41 006	19 885	21 121
65-69	31 149	14 464	16 685
70-74	21 809	9 591	12 218
75-79	17 939	7 236	10 703
80-84	12 827	4 596	8 231
85-89	6 340	1 847	4 493
90-94	1 301	345	956
95+	339	71	268
0-14	80 836	41 375	39 461
15-64	399 505	203 235	196 270
65+	91 704	38 150	53 554

Plzeňský kraj

Věkové složení obyvatelstva Plzeňského kraje k 31. 12. 2010
(strom života)

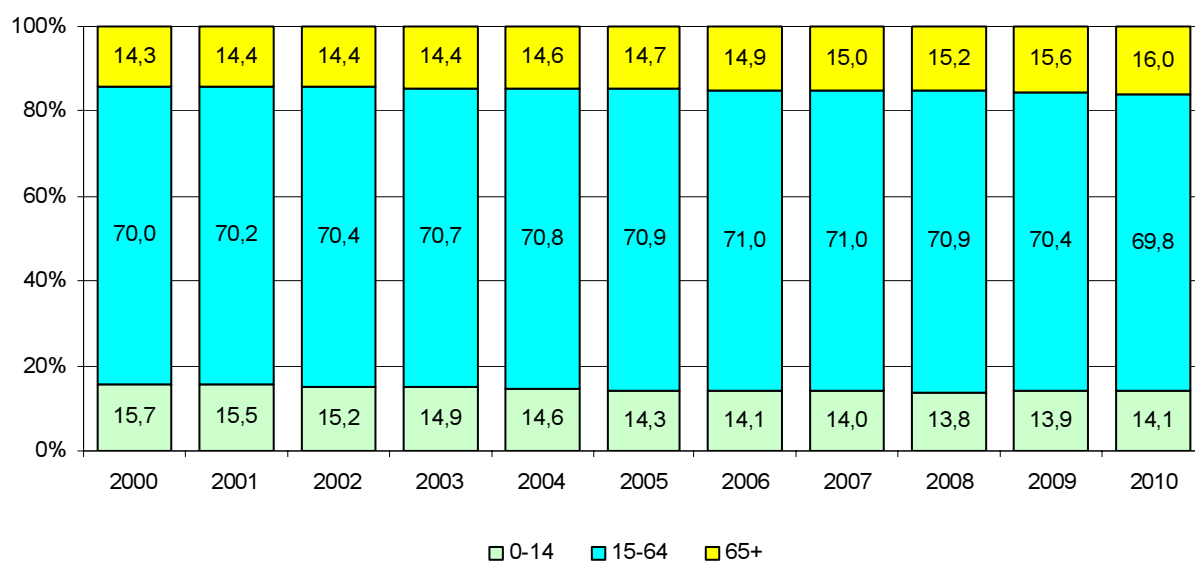


Plzeňský kraj

Tab. 1.3 Vývoj věkového složení obyvatelstva Plzeňského kraje v letech 2000-2010 - celkem

	2000	2001	2002	2003	2004	2005	2006	2007	2008	2009	2010
Celkem	551 281	549 600	549 374	550 113	549 618	551 528	554 537	561 074	569 627	571 863	572 045
0	4 872	4 811	4 912	4 940	5 040	5 478	5 803	6 094	6 418	6 442	6 268
1-4	18 597	18 660	19 019	19 259	19 626	19 825	20 501	21 435	22 592	24 005	24 905
5-9	29 541	27 784	26 402	24 799	23 724	23 625	23 785	24 233	24 595	25 077	25 703
10-14	33 676	33 659	33 183	32 850	31 809	30 104	28 219	26 771	25 200	24 107	23 960
15-19	35 680	35 199	34 736	34 640	34 370	34 232	34 160	33 790	33 560	32 315	30 584
20-24	45 045	42 642	40 638	39 144	37 275	36 742	36 609	37 121	38 108	37 838	36 855
25-29	46 417	47 899	48 717	48 493	47 061	45 322	43 657	42 782	42 616	41 463	40 579
30-34	36 455	36 678	38 110	40 741	43 608	46 246	48 511	50 124	50 875	49 685	47 682
35-39	36 406	36 874	37 072	36 587	36 062	36 418	37 272	39 354	42 744	45 737	48 064
40-44	36 634	35 219	33 995	34 487	35 718	36 635	37 376	38 167	38 206	37 746	37 846
45-49	43 377	42 954	41 945	40 367	38 557	36 754	35 497	34 849	35 816	37 006	37 627
50-54	43 961	43 299	42 800	42 752	42 566	42 709	42 553	41 883	40 618	38 970	37 088
55-59	35 168	37 633	40 179	41 286	41 757	42 661	42 191	41 888	42 026	42 010	42 174
60-64	26 520	27 395	28 639	30 434	32 363	33 447	35 817	38 326	39 499	40 074	41 006
65-69	25 232	24 361	23 649	23 450	23 603	24 421	25 291	26 467	28 285	30 138	31 149
70-74	22 878	23 231	23 277	22 979	22 677	21 909	21 282	20 756	20 732	20 942	21 809
75-79	17 670	17 617	17 608	17 546	17 580	18 084	18 517	18 709	18 666	18 455	17 939
80-84	7 030	8 249	9 420	10 721	11 472	11 777	11 849	12 018	12 059	12 298	12 827
85-89	4 535	4 023	3 561	3 064	3 108	3 544	4 188	4 896	5 681	6 084	6 340
90-94	1 259	1 263	1 349	1 395	1 434	1 381	1 217	1 129	1 035	1 143	1 301
95+	328	150	163	179	208	214	242	282	296	328	339
0-14	86 686	84 914	83 516	81 848	80 199	79 032	78 308	78 533	78 805	79 631	80 836
15-64	385 663	385 792	386 831	388 931	389 337	391 166	393 643	398 284	404 068	402 844	399 505
65+	78 932	78 894	79 027	79 334	80 082	81 330	82 586	84 257	86 754	89 388	91 704

Vývoj věkového složení obyvatelstva Plzeňského kraje v letech 2000-2010



Plzeňský kraj

Tab. 1.3 Vývoj věkového složení obyvatelstva Plzeňského kraje v letech 2000-2010 - muži

	2000	2001	2002	2003	2004	2005	2006	2007	2008	2009	2010
Celkem	270 012	269 194	268 949	269 342	269 155	270 421	272 423	276 348	281 627	282 848	282 760
0	2 510	2 381	2 529	2 530	2 581	2 860	3 011	3 058	3 276	3 321	3 186
1-4	9 576	9 616	9 700	9 808	9 981	10 068	10 559	11 060	11 585	12 306	12 748
5-9	15 194	14 315	13 642	12 773	12 188	12 126	12 121	12 372	12 534	12 775	13 152
10-14	17 264	17 247	16 965	16 842	16 374	15 516	14 555	13 820	12 958	12 376	12 289
15-19	18 161	17 884	17 631	17 581	17 518	17 520	17 488	17 247	17 200	16 626	15 764
20-24	22 928	21 808	20 854	20 092	19 142	18 757	18 706	19 055	19 724	19 546	18 986
25-29	23 672	24 333	24 633	24 456	23 768	23 024	22 368	22 166	22 297	21 733	21 120
30-34	18 799	18 863	19 529	20 912	22 289	23 566	24 628	25 523	26 079	25 488	24 538
35-39	18 645	18 904	19 014	18 746	18 501	18 668	19 203	20 244	22 122	23 603	24 693
40-44	18 384	17 747	17 110	17 422	18 077	18 653	19 147	19 674	19 728	19 546	19 550
45-49	21 884	21 533	21 091	20 282	19 360	18 386	17 817	17 539	18 184	18 830	19 257
50-54	21 962	21 778	21 501	21 416	21 277	21 393	21 179	20 951	20 328	19 493	18 508
55-59	17 206	18 400	19 611	20 235	20 522	21 041	20 974	20 839	20 890	20 855	20 934
60-64	12 545	13 001	13 659	14 516	15 470	16 007	17 120	18 335	18 976	19 328	19 885
65-69	11 313	10 986	10 676	10 636	10 700	11 155	11 638	12 258	13 138	14 021	14 464
70-74	9 558	9 714	9 822	9 708	9 606	9 349	9 142	8 935	9 029	9 148	9 591
75-79	6 425	6 556	6 618	6 749	6 816	7 029	7 228	7 404	7 432	7 343	7 236
80-84	2 301	2 648	3 020	3 399	3 713	3 861	3 986	4 133	4 221	4 403	4 596
85-89	1 317	1 164	1 017	887	909	1 054	1 192	1 391	1 606	1 746	1 847
90-94	309	292	300	331	330	348	320	281	265	296	345
95+	59	24	27	21	33	40	41	63	55	65	71
0-14	44 544	43 559	42 836	41 953	41 124	40 570	40 246	40 310	40 353	40 778	41 375
15-64	194 186	194 251	194 633	195 658	195 924	197 015	198 630	201 573	205 528	205 048	203 235
65+	31 282	31 384	31 480	31 731	32 107	32 836	33 547	34 465	35 746	37 022	38 150

Plzeňský kraj

Tab. 1.3 Vývoj věkového složení obyvatelstva Plzeňského kraje v letech 2000-2010 - ženy

	2000	2001	2002	2003	2004	2005	2006	2007	2008	2009	2010
Celkem	281 269	280 406	280 425	280 771	280 463	281 107	282 114	284 726	288 000	289 015	289 285
0	2 362	2 430	2 383	2 410	2 459	2 618	2 792	3 036	3 142	3 121	3 082
1-4	9 021	9 044	9 319	9 451	9 645	9 757	9 942	10 375	11 007	11 699	12 157
5-9	14 347	13 469	12 760	12 026	11 536	11 499	11 664	11 861	12 061	12 302	12 551
10-14	16 412	16 412	16 218	16 008	15 435	14 588	13 664	12 951	12 242	11 731	11 671
15-19	17 519	17 315	17 105	17 059	16 852	16 712	16 672	16 543	16 360	15 689	14 820
20-24	22 117	20 834	19 784	19 052	18 133	17 985	17 903	18 066	18 384	18 292	17 869
25-29	22 745	23 566	24 084	24 037	23 293	22 298	21 289	20 616	20 319	19 730	19 459
30-34	17 656	17 815	18 581	19 829	21 319	22 680	23 883	24 601	24 796	24 197	23 144
35-39	17 761	17 970	18 058	17 841	17 561	17 750	18 069	19 110	20 622	22 134	23 371
40-44	18 250	17 472	16 885	17 065	17 641	17 982	18 229	18 493	18 478	18 200	18 296
45-49	21 493	21 421	20 854	20 085	19 197	18 368	17 680	17 310	17 632	18 176	18 370
50-54	21 999	21 521	21 299	21 336	21 289	21 316	21 374	20 932	20 290	19 477	18 580
55-59	17 962	19 233	20 568	21 051	21 235	21 620	21 217	21 049	21 136	21 155	21 240
60-64	13 975	14 394	14 980	15 918	16 893	17 440	18 697	19 991	20 523	20 746	21 121
65-69	13 919	13 375	12 973	12 814	12 903	13 266	13 653	14 209	15 147	16 117	16 685
70-74	13 320	13 517	13 455	13 271	13 071	12 560	12 140	11 821	11 703	11 794	12 218
75-79	11 245	11 061	10 990	10 797	10 764	11 055	11 289	11 305	11 234	11 112	10 703
80-84	4 729	5 601	6 400	7 322	7 759	7 916	7 863	7 885	7 838	7 895	8 231
85-89	3 218	2 859	2 544	2 177	2 199	2 490	2 996	3 505	4 075	4 338	4 493
90-94	950	971	1 049	1 064	1 104	1 033	897	848	770	847	956
95+	269	126	136	158	175	174	201	219	241	263	268
0-14	42 142	41 355	40 680	39 895	39 075	38 462	38 062	38 223	38 452	38 853	39 461
15-64	191 477	191 541	192 198	193 273	193 413	194 151	195 013	196 711	198 540	197 796	196 270
65+	47 650	47 510	47 547	47 603	47 975	48 494	49 039	49 792	51 008	52 366	53 554

Okresy Plzeňského kraje

Tab. 2.1 Pohyb obyvatelstva v okresech Plzeňského kraje v roce 2010 - celkem

	Stav k 1. 1.	Narození	Zemřelí	Přistě- hováí z ČR	Přistě- hováí z ciziny	Vystě- hováí do ČR	Vystě- hováí do ciziny	Přírůstek migrací	Přírůstek celkem	Stav k 31. 12.	Stav k 1. 7.
Domažlice	60 596	661	607	746	81	662	35	130	184	60 780	60 662
Klatovy	88 721	894	938	888	96	975	45	-36	-80	88 641	88 685
Plzeň-město	185 855	2 016	1 905	2 750	671	4 198	304	-1 081	-970	184 885	185 513
Plzeň-jih	61 414	674	581	1 159	107	1 024	94	148	241	61 655	61 522
Plzeň-sever	74 694	918	743	1 647	71	1 062	55	601	776	75 470	75 094
Rokycany	47 358	478	567	774	93	879	50	-62	-151	47 207	47 225
Tachov	53 225	601	475	664	299	818	89	56	182	53 407	53 322

Tab. 2.1 Pohyb obyvatelstva v okresech Plzeňského kraje v roce 2010 - muži

	Stav k 1. 1.	Narození	Zemřelí	Přistě- hováí z ČR	Přistě- hováí z ciziny	Vystě- hováí do ČR	Vystě- hováí do ciziny	Přírůstek migrací	Přírůstek celkem	Stav k 31. 12.	Stav k 1. 7.
Domažlice	30 076	324	287	371	50	301	26	94	131	30 207	30 122
Klatovy	43 809	442	475	441	55	455	33	8	-25	43 784	43 823
Plzeň-město	90 575	1 017	948	1 352	359	2 303	185	-777	-708	89 867	90 354
Plzeň-jih	30 969	365	299	572	78	536	72	42	108	31 077	31 012
Plzeň-sever	37 103	476	396	786	38	489	31	304	384	37 487	37 296
Rokycany	23 544	257	274	391	49	488	33	-81	-98	23 446	23 445
Tachov	26 772	302	251	328	234	422	71	69	120	26 892	26 834

Tab. 2.1 Pohyb obyvatelstva v okresech Plzeňského kraje v roce 2010 - ženy

	Stav k 1. 1.	Narození	Zemřelí	Přistě- hováí z ČR	Přistě- hováí z ciziny	Vystě- hováí do ČR	Vystě- hováí do ciziny	Přírůstek migrací	Přírůstek celkem	Stav k 31. 12.	Stav k 1. 7.
Domažlice	30 520	337	320	375	31	361	9	36	53	30 573	30 540
Klatovy	44 912	452	463	447	41	520	12	-44	-55	44 857	44 862
Plzeň-město	95 280	999	957	1 398	312	1 895	119	-304	-262	95 018	95 159
Plzeň-jih	30 445	309	282	587	29	488	22	106	133	30 578	30 510
Plzeň-sever	37 591	442	347	861	33	573	24	297	392	37 983	37 798
Rokycany	23 814	221	293	383	44	391	17	19	-53	23 761	23 780
Tachov	26 453	299	224	336	65	396	18	-13	62	26 515	26 488

Okresy Plzeňského kraje

Tab. 2.2 Věkové složení obyvatelstva v okresech Plzeňského kraje k 31. 12. 2010 - celkem

	0	1-4	5-9	10-14	15-19	20-24	25-29	30-34	35-39	40-44	45-49
Domažlice	656	2 791	2 872	2 765	3 475	4 036	4 024	4 946	5 201	4 148	3 971
Klatovy	896	3 639	4 099	3 879	4 960	5 557	5 962	6 864	7 208	6 031	5 950
Plzeň-město	1 996	7 786	7 734	6 610	8 513	11 531	14 061	16 319	15 354	11 806	11 920
Plzeň-jih	678	2 735	2 783	2 766	3 443	3 798	4 202	5 144	5 377	3 993	3 972
Plzeň-sever	941	3 540	3 661	3 474	4 353	4 892	5 065	6 388	6 550	5 111	4 963
Rokycany	486	1 960	2 041	2 020	2 601	3 053	3 249	3 811	3 868	3 124	3 077
Tachov	615	2 454	2 513	2 446	3 239	3 988	4 016	4 210	4 506	3 633	3 774

dokončení

	50-54	55-59	60-64	65-69	70-74	75-79	80-84	85-89	90-94	95+	Celkem
Domažlice	4 017	4 469	4 483	3 048	2 131	1 713	1 208	630	152	44	60 780
Klatovy	5 947	6 601	6 446	4 879	3 364	2 916	2 111	1 044	223	65	88 641
Plzeň-město	11 765	13 690	13 013	11 229	7 685	6 378	4 709	2 246	450	90	184 885
Plzeň-jih	3 819	4 626	4 520	3 273	2 307	1 952	1 377	705	141	44	61 655
Plzeň-sever	4 730	5 432	5 341	3 782	2 742	2 139	1 448	734	141	43	75 470
Rokycany	3 092	3 487	3 470	2 584	1 849	1 553	1 142	591	117	32	47 207
Tachov	3 718	3 869	3 733	2 354	1 731	1 288	832	390	77	21	53 407

Tab. 2.2 Věkové složení obyvatelstva v okresech Plzeňského kraje k 31. 12. 2010 - muži

	0	1-4	5-9	10-14	15-19	20-24	25-29	30-34	35-39	40-44	45-49
Domažlice	326	1 400	1 451	1 437	1 776	2 068	2 113	2 531	2 672	2 171	2 044
Klatovy	444	1 883	2 098	1 969	2 568	2 859	3 107	3 540	3 646	3 140	3 029
Plzeň-město	994	3 951	3 971	3 362	4 359	5 975	7 326	8 386	7 869	5 956	5 957
Plzeň-jih	367	1 411	1 383	1 447	1 781	1 989	2 233	2 693	2 824	2 108	2 131
Plzeň-sever	485	1 818	1 890	1 751	2 240	2 487	2 542	3 165	3 441	2 685	2 546
Rokycany	262	1 031	1 046	1 045	1 352	1 547	1 630	1 999	2 003	1 614	1 602
Tachov	308	1 254	1 313	1 278	1 688	2 061	2 169	2 224	2 238	1 876	1 948

dokončení

	50-54	55-59	60-64	65-69	70-74	75-79	80-84	85-89	90-94	95+	Celkem
Domažlice	2 021	2 294	2 217	1 447	925	680	413	170	43	8	30 207
Klatovy	3 042	3 288	3 228	2 246	1 474	1 140	721	297	50	15	43 784
Plzeň-město	5 566	6 630	5 944	5 073	3 342	2 619	1 753	700	120	14	89 867
Plzeň-jih	1 969	2 325	2 279	1 561	1 037	803	486	194	44	12	31 077
Plzeň-sever	2 411	2 699	2 633	1 804	1 253	874	520	205	30	8	37 487
Rokycany	1 574	1 753	1 683	1 232	830	611	413	174	36	9	23 446
Tachov	1 925	1 945	1 901	1 101	730	509	290	107	22	5	26 892

Okresy Plzeňského kraje

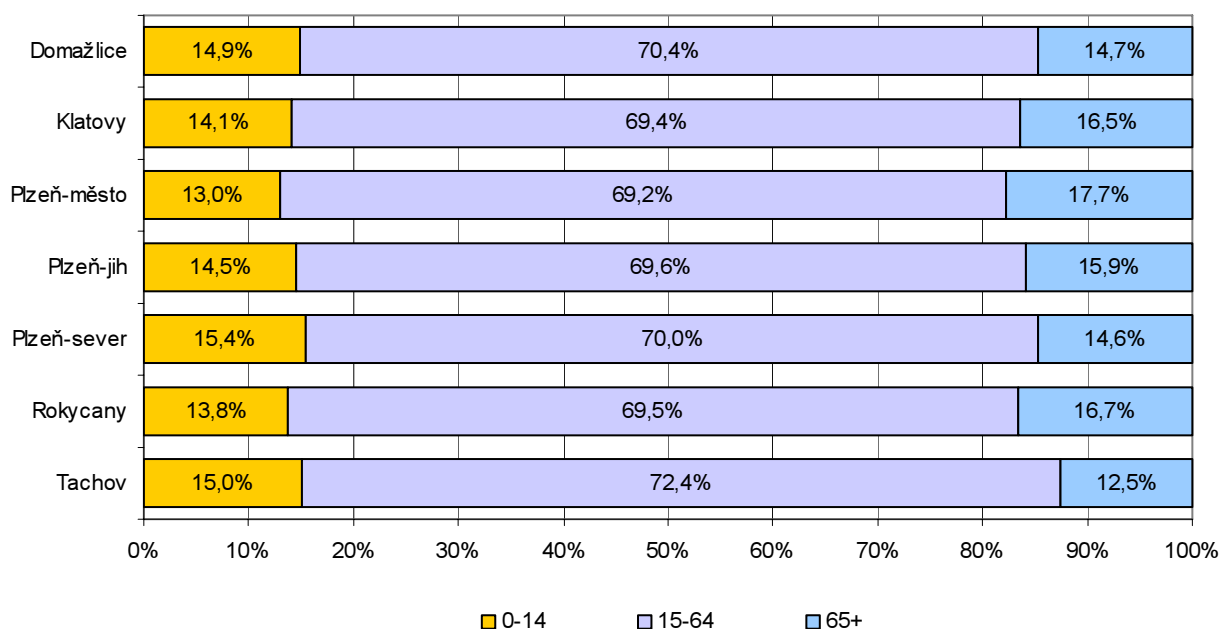
Tab. 2.2 Věkové složení obyvatelstva v okresech Plzeňského kraje k 31. 12. 2010 - ženy

	0	1-4	5-9	10-14	15-19	20-24	25-29	30-34	35-39	40-44	45-49
Domažlice	330	1 391	1 421	1 328	1 699	1 968	1 911	2 415	2 529	1 977	1 927
Klatovy	452	1 756	2 001	1 910	2 392	2 698	2 855	3 324	3 562	2 891	2 921
Plzeň-město	1 002	3 835	3 763	3 248	4 154	5 556	6 735	7 933	7 485	5 850	5 963
Plzeň-jih	311	1 324	1 400	1 319	1 662	1 809	1 969	2 451	2 553	1 885	1 841
Plzeň-sever	456	1 722	1 771	1 723	2 113	2 405	2 523	3 223	3 109	2 426	2 417
Rokycany	224	929	995	975	1 249	1 506	1 619	1 812	1 865	1 510	1 475
Tachov	307	1 200	1 200	1 168	1 551	1 927	1 847	1 986	2 268	1 757	1 826

dokončení

	50-54	55-59	60-64	65-69	70-74	75-79	80-84	85-89	90-94	95+	Celkem
Domažlice	1 996	2 175	2 266	1 601	1 206	1 033	795	460	109	36	30 573
Klatovy	2 905	3 313	3 218	2 633	1 890	1 776	1 390	747	173	50	44 857
Plzeň-město	6 199	7 060	7 069	6 156	4 343	3 759	2 956	1 546	330	76	95 018
Plzeň-jih	1 850	2 301	2 241	1 712	1 270	1 149	891	511	97	32	30 578
Plzeň-sever	2 319	2 733	2 708	1 978	1 489	1 265	928	529	111	35	37 983
Rokycany	1 518	1 734	1 787	1 352	1 019	942	729	417	81	23	23 761
Tachov	1 793	1 924	1 832	1 253	1 001	779	542	283	55	16	26 515

Věkové složení obyvatelstva v okresech Plzeňského kraje k 31. 12. 2010



Správní obvody obcí s rozšířenou působností Plzeňského kraje

Tab. 3.1 Pohyb obyvatelstva ve SO ORP Plzeňského kraje v roce 2010 - celkem

	Stav k 1. 1.	Narození	Zemřelí	Přistě- hovalí z ČR	Přistě- hovalí z ciziny	Vystě- hovalí do ČR	Vystě- hovalí do ciziny	Přírůstek migrací	Přírůstek celkem	Stav k 31. 12.	Stav k 1. 7.
Blovice	11 556	128	119	276	4	211	6	63	72	11 628	11 572
Domažlice	40 196	431	403	598	55	562	29	62	90	40 286	40 218
Horažďovice	12 205	109	134	187	9	191	5	-	-25	12 180	12 204
Horšovský Týn	14 221	165	134	285	16	289	3	9	40	14 261	14 217
Klatovy	51 544	543	500	564	67	671	34	-74	-31	51 513	51 561
Kralovice	22 358	210	228	410	13	323	14	86	68	22 426	22 395
Nepomuk	11 661	128	133	214	15	255	26	-52	-57	11 604	11 630
Nýřany	52 336	708	515	1 371	58	873	41	515	708	53 044	52 699
Plzeň	185 855	2 016	1 905	2 750	671	4 198	304	-1 081	-970	184 885	185 513
Přeštice	21 859	227	197	419	69	414	25	49	79	21 938	21 907
Rokycany	47 358	478	567	774	93	879	50	-62	-151	47 207	47 225
Stod	22 517	256	202	533	29	375	40	147	201	22 718	22 640
Stříbro	17 106	185	142	258	192	293	53	104	147	17 253	17 201
Sušice	24 972	242	304	356	20	332	6	38	-24	24 948	24 920
Tachov	36 119	416	333	523	107	642	36	-48	35	36 154	36 121

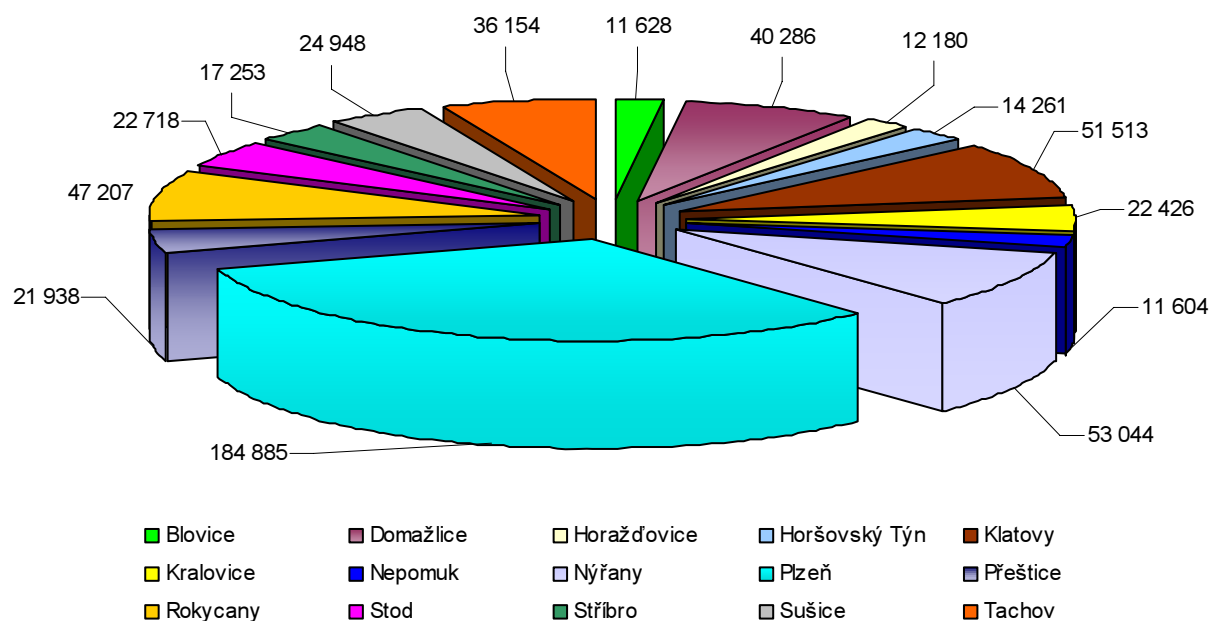
Tab. 3.1 Pohyb obyvatelstva ve SO ORP Plzeňského kraje v roce 2010 - muži

	Stav k 1. 1.	Narození	Zemřelí	Přistě- hovalí z ČR	Přistě- hovalí z ciziny	Vystě- hovalí do ČR	Vystě- hovalí do ciziny	Přírůstek migrací	Přírůstek celkem	Stav k 31. 12.	Stav k 1. 7.
Blovice	5 730	75	62	129	2	100	6	25	38	5 768	5 743
Domažlice	19 929	192	196	289	32	260	25	36	32	19 961	19 927
Horažďovice	6 027	55	68	96	2	86	3	9	-4	6 023	6 027
Horšovský Týn	7 129	91	64	150	12	139	-	23	50	7 179	7 137
Klatovy	25 444	265	256	275	43	325	26	-33	-24	25 420	25 467
Kralovice	11 206	109	113	197	8	157	8	40	36	11 242	11 237
Nepomuk	6 032	69	65	99	8	138	20	-51	-47	5 985	5 998
Nýřany	25 897	367	283	652	30	395	23	264	348	26 245	26 059
Plzeň	90 575	1 017	948	1 352	359	2 303	185	-777	-708	89 867	90 354
Přeštice	10 939	110	92	221	57	227	21	30	48	10 987	10 966
Rokycany	23 544	257	274	391	49	488	33	-81	-98	23 446	23 445
Stod	11 286	152	107	262	17	180	26	73	118	11 404	11 363
Stříbro	8 633	87	71	122	179	143	48	110	126	8 759	8 702
Sušice	12 338	122	151	174	10	148	4	32	3	12 341	12 329
Tachov	18 139	215	180	263	55	336	23	-41	-6	18 133	18 132

Tab. 3.1 Pohyb obyvatelstva ve SO ORP Plzeňského kraje v roce 2010 - ženy

	Stav k 1. 1.	Narození	Zemřelí	Přistě-hovalí z ČR	Přistě-hovalí z ciziny	Vystě-hovalí do ČR	Vystě-hovalí do ciziny	Přírůstek migrací	Přírůstek celkem	Stav k 31. 12.	Stav k 1. 7.
Blovice	5 826	53	57	147	2	111	-	38	34	5 860	5 829
Domažlice	20 267	239	207	309	23	302	4	26	58	20 325	20 291
Horažďovice	6 178	54	66	91	7	105	2	-9	-21	6 157	6 177
Horšovský Týn	7 092	74	70	135	4	150	3	-14	-10	7 082	7 080
Klatovy	26 100	278	244	289	24	346	8	-41	-7	26 093	26 094
Kralovice	11 152	101	115	213	5	166	6	46	32	11 184	11 158
Nepomuk	5 629	59	68	115	7	117	6	-1	-10	5 619	5 632
Nýřany	26 439	341	232	719	28	478	18	251	360	26 799	26 640
Plzeň	95 280	999	957	1 398	312	1 895	119	-304	-262	95 018	95 159
Přeštice	10 920	117	105	198	12	187	4	19	31	10 951	10 941
Rokycany	23 814	221	293	383	44	391	17	19	-53	23 761	23 780
Stod	11 231	104	95	271	12	195	14	74	83	11 314	11 277
Stříbro	8 473	98	71	136	13	150	5	-6	21	8 494	8 499
Sušice	12 634	120	153	182	10	184	2	6	-27	12 607	12 591
Tachov	17 980	201	153	260	52	306	13	-7	41	18 021	17 989

Obyvatelstvo ve správních obvodech obcí s rozšířenou působností Plzeňského kraje k 31. 12. 2010



Správní obvody obcí s rozšířenou působností Plzeňského kraje

Tab. 3.2 Věkové složení obyvatelstva ve SO ORP Plzeňského kraje k 31. 12. 2010 - celkem

	0	1-4	5-9	10-14	15-19	20-24	25-29	30-34	35-39	40-44	45-49
Blovice	134	537	518	520	680	722	773	954	1 006	745	730
Domažlice	421	1 798	1 848	1 852	2 311	2 725	2 597	3 254	3 438	2 800	2 605
Horažďovice	105	458	552	546	713	753	788	903	984	774	821
Horšovský Týn	168	662	742	608	811	898	980	1 178	1 194	940	933
Klatovy	550	2 206	2 461	2 262	2 803	3 268	3 555	4 123	4 269	3 553	3 463
Kralovice	217	943	1 027	1 010	1 334	1 458	1 438	1 816	1 837	1 433	1 435
Nepomuk	130	463	495	477	625	655	826	939	943	723	737
Nýřany	724	2 597	2 634	2 464	3 019	3 434	3 627	4 572	4 713	3 678	3 528
Plzeň	1 996	7 786	7 734	6 610	8 513	11 531	14 061	16 319	15 354	11 806	11 920
Přeštice	231	996	995	1 032	1 250	1 378	1 477	1 833	1 905	1 481	1 440
Rokycany	486	1 960	2 041	2 020	2 601	3 053	3 249	3 811	3 868	3 124	3 077
Stod	250	1 070	1 057	1 042	1 241	1 456	1 573	1 932	2 092	1 452	1 498
Stříbro	183	733	797	738	1 025	1 321	1 330	1 419	1 342	1 167	1 262
Sušice	241	975	1 086	1 071	1 444	1 536	1 619	1 838	1 955	1 704	1 666
Tachov	432	1 721	1 716	1 708	2 214	2 667	2 686	2 791	3 164	2 466	2 512

dokončení

	50-54	55-59	60-64	65-69	70-74	75-79	80-84	85-89	90-94	95+	Celkem
Blovice	699	868	811	599	441	421	272	161	31	6	11 628
Domažlice	2 660	2 988	2 918	2 041	1 453	1 179	811	461	99	27	40 286
Horažďovice	834	891	873	704	546	454	282	159	30	10	12 180
Horšovský Týn	978	1 106	1 092	683	475	377	288	107	32	9	14 261
Klatovy	3 382	3 817	3 769	2 775	1 826	1 528	1 152	594	126	31	51 513
Kralovice	1 490	1 796	1 645	1 178	899	684	479	240	52	15	22 426
Nepomuk	728	936	908	650	448	427	286	158	35	15	11 604
Nýřany	3 240	3 636	3 696	2 604	1 843	1 455	969	494	89	28	53 044
Plzeň	11 765	13 690	13 013	11 229	7 685	6 378	4 709	2 246	450	90	184 885
Přeštice	1 375	1 560	1 545	1 180	830	630	500	250	40	10	21 938
Rokycany	3 092	3 487	3 470	2 584	1 849	1 553	1 142	591	117	32	47 207
Stod	1 396	1 637	1 729	1 168	791	631	428	198	56	21	22 718
Stříbro	1 256	1 156	1 218	796	612	445	280	133	31	9	17 253
Sušice	1 731	1 893	1 804	1 400	992	934	677	291	67	24	24 948
Tachov	2 462	2 713	2 515	1 558	1 119	843	552	257	46	12	36 154

Správní obvody obcí s rozšířenou působností Plzeňského kraje

Tab. 3.2 Věkové složení obyvatelstva ve SO ORP Plzeňského kraje k 31. 12. 2010 - muži

	0	1-4	5-9	10-14	15-19	20-24	25-29	30-34	35-39	40-44	45-49
Blovice	79	273	262	263	341	396	390	493	527	378	378
Domažlice	191	895	941	972	1 143	1 408	1 370	1 653	1 769	1 467	1 345
Horažďovice	55	238	286	276	387	403	396	464	503	415	406
Horšovský Týn	93	339	366	322	440	458	517	617	605	507	473
Klatovy	267	1 144	1 258	1 135	1 421	1 686	1 847	2 130	2 148	1 846	1 742
Kralovice	108	496	524	530	713	749	741	940	961	759	726
Nepomuk	69	233	248	234	340	361	462	533	511	401	427
Nýřany	377	1 322	1 366	1 221	1 527	1 738	1 801	2 225	2 480	1 926	1 820
Plzeň	994	3 951	3 971	3 362	4 359	5 975	7 326	8 386	7 869	5 956	5 957
Přeštice	113	500	481	546	647	683	802	945	997	780	764
Rokycany	262	1 031	1 046	1 045	1 352	1 547	1 630	1 999	2 003	1 614	1 602
Stod	148	571	536	547	646	751	805	983	1 087	746	788
Stříbro	85	372	438	376	528	681	762	749	708	594	645
Sušice	122	501	554	558	760	770	864	946	995	879	881
Tachov	223	882	875	902	1 160	1 380	1 407	1 475	1 530	1 282	1 303

dokončení

	50-54	55-59	60-64	65-69	70-74	75-79	80-84	85-89	90-94	95+	Celkem
Blovice	359	418	400	285	186	183	89	50	16	2	5 768
Domažlice	1 332	1 541	1 444	943	634	469	276	135	29	4	19 961
Horažďovice	435	464	433	322	229	169	94	41	5	2	6 023
Horšovský Týn	498	571	550	332	206	153	98	25	8	1	7 179
Klatovy	1 725	1 862	1 876	1 288	827	604	404	173	30	7	25 420
Kralovice	750	887	849	540	421	285	171	72	17	3	11 242
Nepomuk	375	486	463	314	201	165	109	39	11	3	5 985
Nýřany	1 661	1 812	1 784	1 264	832	589	349	133	13	5	26 245
Plzeň	5 566	6 630	5 944	5 073	3 342	2 619	1 753	700	120	14	89 867
Přeštice	694	774	782	564	385	267	174	74	12	3	10 987
Rokycany	1 574	1 753	1 683	1 232	830	611	413	174	36	9	23 446
Stod	732	829	857	570	350	246	153	41	11	7	11 404
Stříbro	672	580	629	358	253	182	99	33	14	1	8 759
Sušice	882	962	919	636	418	367	223	83	15	6	12 341
Tachov	1 253	1 365	1 272	743	477	327	191	74	8	4	18 133

Správní obvody obcí s rozšířenou působností Plzeňského kraje

Tab. 3.2 Věkové složení obyvatelstva ve SO ORP Plzeňského kraje k 31. 12. 2010 - ženy

	0	1-4	5-9	10-14	15-19	20-24	25-29	30-34	35-39	40-44	45-49
Blovice	55	264	256	257	339	326	383	461	479	367	352
Domažlice	230	903	907	880	1 168	1 317	1 227	1 601	1 669	1 333	1 260
Horažďovice	50	220	266	270	326	350	392	439	481	359	415
Horšovský Týn	75	323	376	286	371	440	463	561	589	433	460
Klatovy	283	1 062	1 203	1 127	1 382	1 582	1 708	1 993	2 121	1 707	1 721
Kralovice	109	447	503	480	621	709	697	876	876	674	709
Nepomuk	61	230	247	243	285	294	364	406	432	322	310
Nýřany	347	1 275	1 268	1 243	1 492	1 696	1 826	2 347	2 233	1 752	1 708
Plzeň	1 002	3 835	3 763	3 248	4 154	5 556	6 735	7 933	7 485	5 850	5 963
Přeštice	118	496	514	486	603	695	675	888	908	701	676
Rokycany	224	929	995	975	1 249	1 506	1 619	1 812	1 865	1 510	1 475
Stod	102	499	521	495	595	705	768	949	1 005	706	710
Stříbro	98	361	359	362	497	640	568	670	634	573	617
Sušice	119	474	532	513	684	766	755	892	960	825	785
Tachov	209	839	841	806	1 054	1 287	1 279	1 316	1 634	1 184	1 209

dokončení

	50-54	55-59	60-64	65-69	70-74	75-79	80-84	85-89	90-94	95+	Celkem
Blovice	340	450	411	314	255	238	183	111	15	4	5 860
Domažlice	1 328	1 447	1 474	1 098	819	710	535	326	70	23	20 325
Horažďovice	399	427	440	382	317	285	188	118	25	8	6 157
Horšovský Týn	480	535	542	351	269	224	190	82	24	8	7 082
Klatovy	1 657	1 955	1 893	1 487	999	924	748	421	96	24	26 093
Kralovice	740	909	796	638	478	399	308	168	35	12	11 184
Nepomuk	353	450	445	336	247	262	177	119	24	12	5 619
Nýřany	1 579	1 824	1 912	1 340	1 011	866	620	361	76	23	26 799
Plzeň	6 199	7 060	7 069	6 156	4 343	3 759	2 956	1 546	330	76	95 018
Přeštice	681	786	763	616	445	363	326	176	28	7	10 951
Rokycany	1 518	1 734	1 787	1 352	1 019	942	729	417	81	23	23 761
Stod	664	808	872	598	441	385	275	157	45	14	11 314
Stříbro	584	576	589	438	359	263	181	100	17	8	8 494
Sušice	849	931	885	764	574	567	454	208	52	18	12 607
Tachov	1 209	1 348	1 243	815	642	516	361	183	38	8	18 021

Obce s pověřeným obecním úřadem v Plzeňském kraji

Tab. 4.1 Pohyb obyvatelstva v obcích s POU v Plzeňském kraji v roce 2010 - celkem

	Stav k 1. 1.	Narození	Zemřelí	Přistě- hovalí z ČR	Přistě- hovalí z ciziny	Vystě- hovalí do ČR	Vystě- hovalí do ciziny	Přírůstek migrací	Přírůstek celkem	Stav k 31. 12.	Stav k 1. 7.
Bezručice	2 700	31	31	44	3	55	2	-10	-10	2 690	2 698
Blovce	7 745	87	82	189	3	129	6	57	62	7 807	7 766
Bor	9 573	128	84	300	31	334	7	-10	34	9 607	9 562
Dobřany	7 879	87	54	223	6	180	3	46	79	7 958	7 913
Domažlice	24 074	270	246	413	40	407	26	20	44	24 118	24 088
Holýšov	6 179	65	70	154	10	102	3	59	54	6 233	6 227
Horažďovice	12 205	109	134	187	9	191	5	-	-25	12 180	12 204
Horšovský Týn	9 073	108	79	191	15	180	1	25	54	9 127	9 077
Kašperské Hory	2 217	14	24	78	2	56	-	24	14	2 231	2 215
Kdyně	9 682	85	102	171	4	160	3	12	-5	9 677	9 674
Klatovy	39 951	435	398	498	38	591	19	-74	-37	39 914	39 983
Kralovice	9 846	103	99	144	7	142	9	-	4	9 850	9 848
Manětín	3 010	20	38	84	-	51	-	33	15	3 025	3 011
Město Touškov	8 592	107	74	317	11	182	4	142	175	8 767	8 702
Nepomuk	11 661	128	133	214	15	255	26	-52	-57	11 604	11 630
Nýrsko	8 861	87	72	154	29	199	11	-27	-12	8 849	8 843
Nýřany	21 997	325	207	618	33	407	30	214	332	22 329	22 137
Planá	9 416	124	77	177	24	184	7	10	57	9 473	9 436
Plánice	2 732	21	30	82	-	51	4	27	18	2 750	2 735
Plasy	9 502	87	91	216	6	164	5	53	49	9 551	9 536
Plzeň	174 118	1 862	1 785	2 648	663	4 201	298	-1 188	-1 111	173 007	173 739
Poběžovice	6 440	76	55	176	11	157	-	30	51	6 491	6 456
Přeštice	21 859	227	197	419	69	414	25	49	79	21 938	21 907
Radnice	6 164	48	103	215	10	130	4	91	36	6 200	6 183
Rokycany	35 713	381	407	578	74	724	41	-113	-139	35 574	35 592
Spálené Poříčí	3 811	41	37	100	1	95	-	6	10	3 821	3 806
Staňkov	5 148	57	55	110	1	125	2	-16	-14	5 134	5 140
Starý Plzenec	11 737	154	120	279	8	174	6	107	141	11 878	11 774
Stod	8 459	104	78	211	13	148	34	42	68	8 527	8 500
Stříbro	14 406	154	111	234	189	258	51	114	157	14 563	14 503
Sušice	22 755	228	280	313	18	311	6	14	-38	22 717	22 705
Tachov	17 130	164	172	270	52	348	22	-48	-56	17 074	17 123
Třemošná	17 846	216	194	440	10	320	5	125	147	17 993	17 917
Všeruby	3 901	60	40	116	4	84	2	34	54	3 955	3 943
Zbiroh	5 481	49	57	132	9	176	5	-40	-48	5 433	5 450

Obce s pověřeným obecním úřadem v Plzeňském kraji

Tab. 4.1 Pohyb obyvatelstva v obcích s POU v Plzeňském kraji v roce 2010 - muži

	Stav k 1. 1.	Narození	Zemřelí	Přistě- hovalí z ČR	Přistě- hovalí z ciziny	Vystě- hovalí do ČR	Vystě- hovalí do ciziny	Přírůstek migrací	Přírůstek celkem	Stav k 31. 12.	Stav k 1. 7.
Bezručice	1 349	15	14	19	3	26	2	-6	-5	1 344	1 344
Blovce	3 805	52	44	92	2	67	6	21	29	3 834	3 815
Bor	4 939	71	49	153	14	185	7	-25	-3	4 936	4 917
Dobřany	3 974	47	32	102	4	91	3	12	27	4 001	3 988
Domažlice	11 897	126	116	210	23	197	23	13	23	11 920	11 900
Holýšov	3 018	41	27	76	6	46	1	35	49	3 067	3 058
Horažďovice	6 027	55	68	96	2	86	3	9	-4	6 023	6 027
Horšovský Týn	4 559	61	36	90	11	90	-	11	36	4 595	4 559
Kašperské Hory	1 112	7	12	42	1	25	-	18	13	1 125	1 116
Kdyně	4 743	43	49	85	3	74	2	12	6	4 749	4 741
Klatovy	19 555	208	199	227	26	284	12	-43	-34	19 521	19 582
Kralovice	4 987	54	51	71	4	76	6	-7	-4	4 983	4 993
Manětín	1 505	8	17	42	-	24	-	18	9	1 514	1 502
Město Touškov	4 245	60	30	155	8	72	4	87	117	4 362	4 315
Nepomuk	6 032	69	65	99	8	138	20	-51	-47	5 985	5 998
Nýrsko	4 514	47	39	84	17	93	10	-2	6	4 520	4 511
Nýřany	10 863	165	128	277	16	192	15	86	123	10 986	10 897
Planá	4 711	63	42	88	9	88	5	4	25	4 736	4 723
Plánice	1 375	10	18	42	-	26	4	12	4	1 379	1 374
Plasy	4 714	47	45	103	4	76	2	29	31	4 745	4 742
Plzeň	84 789	948	896	1 315	354	2 310	179	-820	-768	84 021	84 570
Poběžovice	3 289	23	31	71	6	66	-	11	3	3 292	3 286
Přeštice	10 939	110	92	221	57	227	21	30	48	10 987	10 966
Radnice	3 090	32	52	101	6	60	3	44	24	3 114	3 099
Rokycany	17 785	201	196	292	38	419	28	-117	-112	17 673	17 694
Spálené Poříčí	1 925	23	18	43	-	39	-	4	9	1 934	1 928
Staňkov	2 570	30	28	68	1	57	-	12	14	2 584	2 578
Starý Plzenec	5 786	69	52	128	5	84	6	43	60	5 846	5 784
Stod	4 294	64	48	112	7	71	22	26	42	4 336	4 317
Stříbro	7 284	72	57	113	176	127	46	116	131	7 415	7 358
Sušice	11 226	115	139	149	9	140	4	14	-10	11 216	11 213
Tachov	8 489	81	89	146	32	187	11	-20	-28	8 461	8 492
Třemošná	8 826	114	103	219	5	139	4	81	92	8 918	8 866
Všeruby	1 963	28	22	51	1	42	-	10	16	1 979	1 981
Zbiroh	2 669	24	26	65	5	76	2	-8	-10	2 659	2 652

Obce s pověřeným obecním úřadem v Plzeňském kraji

Tab. 4.1 Pohyb obyvatelstva v obcích s POU v Plzeňském kraji v roce 2010 - ženy

	Stav k 1. 1.	Narození	Zemřelí	Přistě- hovalí z ČR	Přistě- hovalí z ciziny	Vystě- hovalí do ČR	Vystě- hovalí do ciziny	Přírůstek migrací	Přírůstek celkem	Stav k 31. 12.	Stav k 1. 7.
Bezručice	1 351	16	17	25	-	29	-	-4	-5	1 346	1 354
Blovice	3 940	35	38	97	1	62	-	36	33	3 973	3 951
Bor	4 634	57	35	147	17	149	-	15	37	4 671	4 645
Dobřany	3 905	40	22	121	2	89	-	34	52	3 957	3 925
Domažlice	12 177	144	130	203	17	210	3	7	21	12 198	12 188
Holýšov	3 161	24	43	78	4	56	2	24	5	3 166	3 169
Horažďovice	6 178	54	66	91	7	105	2	-9	-21	6 157	6 177
Horšovský Týn	4 514	47	43	101	4	90	1	14	18	4 532	4 518
Kašperské Hory	1 105	7	12	36	1	31	-	6	1	1 106	1 099
Kdyně	4 939	42	53	86	1	86	1	-	-11	4 928	4 933
Klatovy	20 396	227	199	271	12	307	7	-31	-3	20 393	20 401
Kralovice	4 859	49	48	73	3	66	3	7	8	4 867	4 855
Manětín	1 505	12	21	42	-	27	-	15	6	1 511	1 509
Město Touškov	4 347	47	44	162	3	110	-	55	58	4 405	4 387
Nepomuk	5 629	59	68	115	7	117	6	-1	-10	5 619	5 632
Nýrsko	4 347	40	33	70	12	106	1	-25	-18	4 329	4 332
Nýřany	11 134	160	79	341	17	215	15	128	209	11 343	11 240
Planá	4 705	61	35	89	15	96	2	6	32	4 737	4 713
Plánice	1 357	11	12	40	-	25	-	15	14	1 371	1 361
Plasy	4 788	40	46	113	2	88	3	24	18	4 806	4 794
Plzeň	89 329	914	889	1 333	309	1 891	119	-368	-343	88 986	89 169
Poběžovice	3 151	53	24	105	5	91	-	19	48	3 199	3 170
Přeštice	10 920	117	105	198	12	187	4	19	31	10 951	10 941
Radnice	3 074	16	51	114	4	70	1	47	12	3 086	3 084
Rokycany	17 928	180	211	286	36	305	13	4	-27	17 901	17 898
Spálené Poříčí	1 886	18	19	57	1	56	-	2	1	1 887	1 878
Staňkov	2 578	27	27	42	-	68	2	-28	-28	2 550	2 562
Starý Plzenec	5 951	85	68	151	3	90	-	64	81	6 032	5 990
Stod	4 165	40	30	99	6	77	12	16	26	4 191	4 183
Stříbro	7 122	82	54	121	13	131	5	-2	26	7 148	7 145
Sušice	11 529	113	141	164	9	171	2	-	-28	11 501	11 492
Tachov	8 641	83	83	124	20	161	11	-28	-28	8 613	8 631
Třemošná	9 020	102	91	221	5	181	1	44	55	9 075	9 051
Všeruby	1 938	32	18	65	3	42	2	24	38	1 976	1 962
Zbiroh	2 812	25	31	67	4	100	3	-32	-38	2 774	2 798

Obce s pověřeným obecním úřadem v Plzeňském kraji

Tab. 4.2 Věkové složení obyvatelstva v obcích s POU v Plzeňském kraji k 31. 12. 2010 - celkem

	0	1-4	5-9	10-14	15-19	20-24	25-29	30-34	35-39	40-44	45-49
Bezručice	30	117	108	128	173	198	199	195	179	166	190
Blovce	91	367	344	353	463	481	511	619	694	503	497
Bor	137	532	514	481	578	737	696	821	845	658	637
Dobřany	87	416	429	353	427	528	558	750	779	467	506
Domažlice	264	1 052	1 043	1 027	1 323	1 634	1 595	1 975	1 995	1 617	1 636
Holýšov	67	331	282	305	353	413	447	514	569	408	433
Horažďovice	105	458	552	546	713	753	788	903	984	774	821
Horšovský Týn	113	417	475	413	543	587	640	729	777	633	598
Kašperské Hory	14	77	83	85	145	149	152	177	175	155	167
Kdyně	87	457	489	487	556	632	596	769	853	713	577
Klatovy	441	1 736	1 912	1 714	2 115	2 475	2 722	3 161	3 273	2 707	2 614
Kralovice	105	420	419	439	636	643	662	795	775	628	642
Manětín	20	113	154	128	171	195	172	248	255	173	192
Město Touškov	108	434	430	412	479	600	606	718	794	623	594
Nepomuk	130	463	495	477	625	655	826	939	943	723	737
Nýrsko	88	363	410	428	541	635	644	754	780	658	662
Nýřany	337	1 201	1 186	1 013	1 263	1 439	1 560	2 031	2 036	1 498	1 463
Planá	127	465	420	412	639	634	721	718	805	634	654
Plánice	21	107	139	120	147	158	189	208	216	188	187
Plasy	92	410	454	443	527	620	604	773	807	632	601
Plzeň	1 837	7 207	7 218	6 129	7 881	10 778	13 254	15 382	14 406	11 061	11 164
Poběžovice	70	289	316	338	432	459	406	510	590	470	392
Přeštice	231	996	995	1 032	1 250	1 378	1 477	1 833	1 905	1 481	1 440
Radnice	48	251	237	240	342	362	417	476	502	396	398
Rokycany	391	1 494	1 542	1 545	1 938	2 319	2 457	2 897	2 926	2 362	2 332
Spálené Poříčí	43	170	174	167	217	241	262	335	312	242	233
Staňkov	55	245	267	195	268	311	340	449	417	307	335
Starý Plzenec	159	579	516	481	632	753	807	937	948	745	756
Stod	96	323	346	384	461	515	568	668	744	577	559
Stříbro	153	616	689	610	852	1 123	1 131	1 224	1 163	1 001	1 072
Sušice	227	898	1 003	986	1 299	1 387	1 467	1 661	1 780	1 549	1 499
Tachov	168	724	782	815	997	1 296	1 269	1 252	1 514	1 174	1 221
Třemošná	216	767	821	805	1 032	1 143	1 202	1 501	1 547	1 273	1 215
Všeruby	63	195	197	234	245	252	259	322	336	284	256
Zbiroh	47	215	262	235	321	372	375	438	440	366	347

Obce s pověřeným obecním úřadem v Plzeňském kraji

Tab. 4.2 Věkové složení obyvatelstva v obcích s POU v Plzeňském kraji k 31. 12. 2010 - celkem

dokončení

	50-54	55-59	60-64	65-69	70-74	75-79	80-84	85-89	90-94	95+	Celkem
Bezručice	198	202	203	131	114	81	43	27	7	1	2 690
Blovice	455	568	553	403	304	281	186	111	20	3	7 807
Bor	642	665	623	373	245	221	124	63	11	4	9 607
Dobřany	457	607	559	363	243	213	151	54	10	1	7 958
Domažlice	1 656	1 896	1 669	1 201	881	783	502	296	61	12	24 118
Holýšov	379	375	473	324	203	157	109	62	21	8	6 233
Horažďovice	834	891	873	704	546	454	282	159	30	10	12 180
Horšovský Týn	636	708	694	399	289	229	161	61	21	4	9 127
Kašperské Hory	152	165	187	116	91	71	42	21	6	1	2 231
Kdyně	572	650	719	543	371	254	204	109	27	12	9 677
Klatovy	2 553	2 980	2 936	2 258	1 468	1 275	952	496	103	23	39 914
Kralovice	693	754	673	512	384	312	217	107	25	9	9 850
Manětín	215	261	255	172	122	80	55	37	7	-	3 025
Město Touškov	538	647	660	415	276	201	134	80	14	4	8 767
Nepomuk	728	936	908	650	448	427	286	158	35	15	11 604
Nýrsko	621	644	612	378	264	171	118	58	15	5	8 849
Nýřany	1 302	1 410	1 508	1 108	807	605	360	170	24	8	22 329
Planá	668	707	678	435	300	224	157	60	11	4	9 473
Plánice	208	193	221	139	94	82	82	40	8	3	2 750
Plasy	582	781	717	494	393	292	207	96	20	6	9 551
Plzeň	10 963	12 817	12 136	10 518	7 232	6 003	4 412	2 108	420	81	173 007
Poběžovice	432	442	530	297	201	142	105	56	11	3	6 491
Přeštice	1 375	1 560	1 545	1 180	830	630	500	250	40	10	21 938
Radnice	394	488	508	379	246	231	184	76	19	6	6 200
Rokycany	2 310	2 610	2 559	1 925	1 417	1 154	829	458	86	23	35 574
Spálené Poříčí	244	300	258	196	137	140	86	50	11	3	3 821
Staňkov	342	398	398	284	186	148	127	46	11	5	5 134
Starý Plzenec	802	873	877	711	453	375	297	138	30	9	11 878
Stod	560	655	697	481	345	261	168	82	25	12	8 527
Stříbro	1 058	954	1 015	665	498	364	237	106	24	8	14 563
Sušice	1 579	1 728	1 617	1 284	901	863	635	270	61	23	22 717
Tachov	1 152	1 341	1 214	750	574	398	271	134	24	4	17 074
Třemošná	1 154	1 293	1 235	904	642	548	415	221	46	13	17 993
Všeruby	246	286	293	177	118	101	60	23	5	3	3 955
Zbiroh	388	389	403	280	186	168	129	57	12	3	5 433

Obce s pověřeným obecním úřadem v Plzeňském kraji

Tab. 4.2 Věkové složení obyvatelstva v obcích s POU v Plzeňském kraji k 31. 12. 2010 - muži

	0	1-4	5-9	10-14	15-19	20-24	25-29	30-34	35-39	40-44	45-49
Bezručice	16	56	51	67	96	108	115	104	91	88	87
Blovice	54	194	169	178	226	260	262	313	360	241	267
Bor	76	274	282	251	303	368	369	449	433	355	337
Dobřany	47	226	220	205	217	267	280	377	396	237	259
Domažlice	123	525	545	565	638	863	852	1 002	1 005	827	828
Holýšov	42	166	144	143	193	202	226	261	298	197	226
Horažďovice	55	238	286	276	387	403	396	464	503	415	406
Horšovský Týn	62	209	236	216	286	290	325	388	396	334	306
Kašperské Hory	7	39	47	50	78	77	80	88	94	85	81
Kdyně	46	228	234	235	290	322	304	391	446	375	302
Klatovy	208	917	966	868	1 065	1 278	1 398	1 612	1 627	1 399	1 296
Kralovice	53	221	224	238	359	338	353	411	395	334	321
Manětín	8	58	65	66	84	95	96	125	137	101	100
Město Touškov	63	223	220	224	230	308	293	358	404	315	326
Nepomuk	69	233	248	234	340	361	462	533	511	401	427
Nýrsko	49	178	210	211	286	323	350	408	408	337	354
Nýřany	168	587	606	503	615	719	763	974	1 099	793	739
Planá	65	245	208	218	338	321	377	371	386	321	333
Plánice	10	49	82	56	70	85	99	110	113	110	92
Plasy	47	217	235	226	270	316	292	404	429	324	305
Plzeň	921	3 660	3 709	3 104	4 038	5 590	6 919	7 921	7 399	5 581	5 579
Poběžovice	22	142	162	172	215	223	214	260	318	265	215
Přeštice	113	500	481	546	647	683	802	945	997	780	764
Radnice	32	135	107	117	180	201	198	273	272	218	199
Rokycany	208	786	808	801	1 020	1 176	1 249	1 497	1 506	1 214	1 211
Spálené Poříčí	25	79	93	85	115	136	128	180	167	137	111
Staňkov	31	130	130	106	154	168	192	229	209	173	167
Starý Plzenec	73	291	262	258	321	385	407	465	470	375	378
Stod	59	179	172	199	236	282	299	345	393	312	303
Stříbro	69	316	387	309	432	573	647	645	617	506	558
Sušice	115	462	507	508	682	693	784	858	901	794	800
Tachov	82	363	385	433	519	691	661	655	711	606	633
Třemošná	115	418	437	381	554	564	618	736	804	667	637
Všeruby	31	94	103	113	128	147	127	157	173	151	118
Zbiroh	22	110	131	127	152	170	183	229	225	182	192

Obce s pověřeným obecním úřadem v Plzeňském kraji

Tab. 4.2 Věkové složení obyvatelstva v obcích s POU v Plzeňském kraji k 31. 12. 2010 - muži

dokončení

	50-54	55-59	60-64	65-69	70-74	75-79	80-84	85-89	90-94	95+	Celkem
Bezručice	103	104	105	59	49	23	9	7	5	1	1 344
Blovice	227	268	273	188	133	119	57	32	12	1	3 834
Bor	332	360	312	186	102	90	39	15	-	3	4 936
Dobřany	241	303	296	170	109	85	52	14	-	-	4 001
Domažlice	812	970	821	549	382	316	183	97	16	1	11 920
Holýšov	191	182	223	172	85	58	39	10	6	3	3 067
Horažďovice	435	464	433	322	229	169	94	41	5	2	6 023
Horšovský Týn	331	363	361	198	123	98	53	13	6	1	4 595
Kašperské Hory	86	78	96	53	36	30	13	5	2	-	1 125
Kdyně	298	334	340	234	170	98	65	25	10	2	4 749
Klatovy	1 290	1 423	1 444	1 052	657	502	341	149	23	6	19 521
Kralovice	355	372	350	234	175	131	78	33	7	1	4 983
Manětín	106	130	143	83	63	31	13	7	3	-	1 514
Město Touškov	270	336	312	213	122	79	46	15	3	2	4 362
Nepomuk	375	486	463	314	201	165	109	39	11	3	5 985
Nýrsko	329	336	311	168	124	77	39	16	5	1	4 520
Nýřany	690	676	724	530	352	258	139	48	2	1	10 986
Planá	344	353	359	207	126	95	54	12	3	-	4 736
Plánice	106	103	121	68	46	25	24	8	2	-	1 379
Plasy	289	385	356	223	183	123	80	32	7	2	4 745
Plzeň	5 171	6 192	5 501	4 735	3 133	2 464	1 634	649	109	12	84 021
Poběžovice	222	237	283	160	82	55	28	13	3	1	3 292
Přeštice	694	774	782	564	385	267	174	74	12	3	10 987
Radnice	203	255	252	182	107	96	62	17	7	1	3 114
Rokycany	1 188	1 290	1 231	917	648	446	308	135	28	6	17 673
Spálené Poříčí	132	150	127	97	53	64	32	18	4	1	1 934
Staňkov	167	208	189	134	83	55	45	12	2	-	2 584
Starý Plzenec	395	438	443	338	209	155	119	51	11	2	5 846
Stod	300	344	338	228	156	103	62	17	5	4	4 336
Stříbro	569	476	524	299	204	159	90	26	9	-	7 415
Sušice	796	884	823	583	382	337	210	78	13	6	11 216
Tachov	577	652	601	350	249	142	98	47	5	1	8 461
Třemošná	567	644	611	437	303	213	144	62	5	1	8 918
Všeruby	134	156	137	84	55	39	20	8	3	1	1 979
Zbiroh	183	208	200	133	75	69	43	22	1	2	2 659

Obce s pověřeným obecním úřadem v Plzeňském kraji

Tab. 4.2 Věkové složení obyvatelstva v obcích s POU v Plzeňském kraji k 31. 12. 2010 - ženy

	0	1-4	5-9	10-14	15-19	20-24	25-29	30-34	35-39	40-44	45-49
Bezručice	14	61	57	61	77	90	84	91	88	78	103
Blovice	37	173	175	175	237	221	249	306	334	262	230
Bor	61	258	232	230	275	369	327	372	412	303	300
Dobřany	40	190	209	148	210	261	278	373	383	230	247
Domažlice	141	527	498	462	685	771	743	973	990	790	808
Holýšov	25	165	138	162	160	211	221	253	271	211	207
Horažďovice	50	220	266	270	326	350	392	439	481	359	415
Horšovský Týn	51	208	239	197	257	297	315	341	381	299	292
Kašperské Hory	7	38	36	35	67	72	72	89	81	70	86
Kdyně	41	229	255	252	266	310	292	378	407	338	275
Klatovy	233	819	946	846	1 050	1 197	1 324	1 549	1 646	1 308	1 318
Kralovice	52	199	195	201	277	305	309	384	380	294	321
Manětín	12	55	89	62	87	100	76	123	118	72	92
Město Touškov	45	211	210	188	249	292	313	360	390	308	268
Nepomuk	61	230	247	243	285	294	364	406	432	322	310
Nýrsko	39	185	200	217	255	312	294	346	372	321	308
Nýřany	169	614	580	510	648	720	797	1 057	937	705	724
Planá	62	220	212	194	301	313	344	347	419	313	321
Plánice	11	58	57	64	77	73	90	98	103	78	95
Plasy	45	193	219	217	257	304	312	369	378	308	296
Plzeň	916	3 547	3 509	3 025	3 843	5 188	6 335	7 461	7 007	5 480	5 585
Poběžovice	48	147	154	166	217	236	192	250	272	205	177
Přeštice	118	496	514	486	603	695	675	888	908	701	676
Radnice	16	116	130	123	162	161	219	203	230	178	199
Rokycany	183	708	734	744	918	1 143	1 208	1 400	1 420	1 148	1 121
Spálené Poříčí	18	91	81	82	102	105	134	155	145	105	122
Staňkov	24	115	137	89	114	143	148	220	208	134	168
Starý Plzenec	86	288	254	223	311	368	400	472	478	370	378
Stod	37	144	174	185	225	233	269	323	351	265	256
Stříbro	84	300	302	301	420	550	484	579	546	495	514
Sušice	112	436	496	478	617	694	683	803	879	755	699
Tachov	86	361	397	382	478	605	608	597	803	568	588
Třemošná	101	349	384	424	478	579	584	765	743	606	578
Všeruby	32	101	94	121	117	105	132	165	163	133	138
Zbiroh	25	105	131	108	169	202	192	209	215	184	155

Obce s pověřeným obecním úřadem v Plzeňském kraji

Tab. 4.2 Věkové složení obyvatelstva v obcích s POU v Plzeňském kraji k 31. 12. 2010 - ženy

dokončení

	50-54	55-59	60-64	65-69	70-74	75-79	80-84	85-89	90-94	95+	Celkem
Bezručice	95	98	98	72	65	58	34	20	2	-	1 346
Blovice	228	300	280	215	171	162	129	79	8	2	3 973
Bor	310	305	311	187	143	131	85	48	11	1	4 671
Dobřany	216	304	263	193	134	128	99	40	10	1	3 957
Domažlice	844	926	848	652	499	467	319	199	45	11	12 198
Holýšov	188	193	250	152	118	99	70	52	15	5	3 166
Horažďovice	399	427	440	382	317	285	188	118	25	8	6 157
Horšovský Týn	305	345	333	201	166	131	108	48	15	3	4 532
Kašperské Hory	66	87	91	63	55	41	29	16	4	1	1 106
Kdyně	274	316	379	309	201	156	139	84	17	10	4 928
Klatovy	1 263	1 557	1 492	1 206	811	773	611	347	80	17	20 393
Kralovice	338	382	323	278	209	181	139	74	18	8	4 867
Manětín	109	131	112	89	59	49	42	30	4	-	1 511
Město Touškov	268	311	348	202	154	122	88	65	11	2	4 405
Nepomuk	353	450	445	336	247	262	177	119	24	12	5 619
Nýrsko	292	308	301	210	140	94	79	42	10	4	4 329
Nýřany	612	734	784	578	455	347	221	122	22	7	11 343
Planá	324	354	319	228	174	129	103	48	8	4	4 737
Plánice	102	90	100	71	48	57	58	32	6	3	1 371
Plasy	293	396	361	271	210	169	127	64	13	4	4 806
Plzeň	5 792	6 625	6 635	5 783	4 099	3 539	2 778	1 459	311	69	88 986
Poběžovice	210	205	247	137	119	87	77	43	8	2	3 199
Přeštice	681	786	763	616	445	363	326	176	28	7	10 951
Radnice	191	233	256	197	139	135	122	59	12	5	3 086
Rokycany	1 122	1 320	1 328	1 008	769	708	521	323	58	17	17 901
Spálené Poříčí	112	150	131	99	84	76	54	32	7	2	1 887
Staňkov	175	190	209	150	103	93	82	34	9	5	2 550
Starý Plzenec	407	435	434	373	244	220	178	87	19	7	6 032
Stod	260	311	359	253	189	158	106	65	20	8	4 191
Stříbro	489	478	491	366	294	205	147	80	15	8	7 148
Sušice	783	844	794	701	519	526	425	192	48	17	11 501
Tachov	575	689	613	400	325	256	173	87	19	3	8 613
Třemošná	587	649	624	467	339	335	271	159	41	12	9 075
Všeruby	112	130	156	93	63	62	40	15	2	2	1 976
Zbiroh	205	181	203	147	111	99	86	35	11	1	2 774

Obce Plzeňského kraje

Tab. 5.1 Pohyb obyvatelstva v obcích Plzeňského kraje v roce 2010 - celkem

	Kód obce	Okres	Stav k 1. 1.	Narození	Zemřelí	Přistěhovalí z ČR	Přistěhovalí z ciziny	Vystěhovalí do ČR	Vystěhovalí do ciziny	Přírůstek migrací	Přírůstek celkem	Stav k 31. 12.	Stav k 1. 7.
Babylon	553433	DO	296	4	2	1	3	17	-	-13	-11	285	291
Bdeněves	566756	PS	586	12	4	25	-	13	-	12	20	606	602
Běhařov	541842	KT	183	1	2	8	2	4	-	6	5	188	192
Bělá nad Radbuzou	553441	DO	1 874	19	16	56	1	49	-	8	11	1 885	1 878
Benešovice	560723	TC	171	7	1	9	-	1	-	8	14	185	176
Běšiny	555797	KT	848	10	10	14	-	15	-	-1	-1	847	851
Bezděkov	555801	KT	931	9	8	25	1	32	1	-7	-6	925	923
Bezděkov	541095	RO	114	1	4	11	-	9	-	2	-1	113	112
Bezdrůžice	560740	TC	980	12	10	20	-	26	-	-6	-4	976	982
Bezvěrov	558656	PS	676	6	6	26	-	14	-	12	12	688	682
Bílov	530239	PS	82	2	1	2	1	2	-	1	2	84	83
Biřkov	578088	KT	135	2	-	-	-	3	-	-3	-1	134	133
Blatnice	558672	PS	754	12	5	20	2	22	8	-8	-1	753	753
Blažim	566764	PS	62	1	1	3	-	-	-	3	3	65	62
Blížejev	553450	DO	1 412	16	13	39	-	23	-	16	19	1 431	1 424
Blovice	557587	PJ	4 088	44	40	77	2	58	3	18	22	4 110	4 093
Bohy	566471	PS	90	2	1	19	-	-	-	19	20	110	97
Bolešiny	555835	KT	715	7	2	26	1	22	1	4	9	724	717
Bolkov	540463	PJ	58	-	1	1	-	4	-	-3	-4	54	55
Bor	560758	TC	4 378	51	39	123	5	180	4	-56	-44	4 334	4 352
Borovno	566705	PJ	91	-	-	-	-	-	-	-	-	91	91
Borovy	542156	PJ	224	4	2	7	1	8	-	-	2	226	224
Brnířov	566136	DO	380	3	3	8	-	8	-	-	-	380	381
Brod nad Tichou	541605	TC	238	3	1	2	-	5	-	-3	-1	237	236
Brodeslavy	566489	PS	72	1	-	4	-	4	-	-	1	73	76
Broumov	541401	TC	110	2	1	4	-	5	-	-1	-	110	115
Břasy	559725	RO	2 184	25	36	96	1	64	3	30	19	2 203	2 200
Březina	559733	RO	321	6	5	20	-	7	2	11	12	333	323
Břežany	541923	KT	164	2	1	7	-	3	-	4	5	169	165
Bučí	558699	PS	155	2	1	4	-	10	-	-6	-5	150	151
Budětice	555894	KT	307	4	6	9	-	14	-	-5	-7	300	304
Bujesily	559741	RO	60	-	-	-	-	-	-	-	-	60	60
Buková	546372	PJ	215	2	1	9	-	5	-	4	5	220	218
Bukovec	553506	DO	87	1	-	10	-	-	-	10	11	98	98
Bukovník	530085	KT	83	1	-	-	-	1	-	-1	-	83	83
Bušovice	559750	RO	521	6	3	18	-	10	2	6	9	530	533
Cebiv	560782	TC	274	2	3	10	-	13	2	-5	-6	268	267
Cekov	559768	RO	119	-	1	-	-	1	-	-1	-2	117	118
Ctíboř	579459	TC	339	8	5	3	-	7	-	-4	-1	338	340
Čachrov	555941	KT	499	3	9	23	-	33	-	-10	-16	483	486
Částkov	560804	TC	348	3	3	3	-	16	-	-13	-13	335	344
Čečovice	566080	DO	78	4	-	8	1	5	-	4	8	86	84
Čeminy	558711	PS	254	1	-	5	1	5	-	1	2	256	256
Černá	553514	DO	226	2	4	6	-	4	-	2	-	226	227
Černíkov	553531	KT	329	3	3	7	3	8	-	2	2	331	325
Černíkovice	566632	PS	78	-	2	-	-	-	-	-	-2	76	76
Černošín	560812	TC	1 212	16	11	24	3	48	-	-21	-16	1 196	1 211
Černovice	566098	DO	193	2	24	14	-	4	-	10	-12	181	188
Čerňovice	530328	PS	128	5	1	6	1	5	-	2	6	134	133
Červené Poříčí	542172	KT	234	2	1	6	-	5	-	1	2	236	234
Česká Bříza	558745	PS	519	5	3	23	-	6	-	17	19	538	523
Česká Kubice	553549	DO	798	15	3	71	8	29	22	28	40	838	806

Obce Plzeňského kraje

Tab. 5.1 Pohyb obyvatelstva v obcích Plzeňského kraje v roce 2010 - celkem

1. pokračování

	Kód obce	Okres	Stav k 1. 1.	Narození	Zemřelí	Přistěhovalí z ČR	Přistěhovalí z ciziny	Vystěhovalí do ČR	Vystěhovalí do ciziny	Přírůstek migrací	Přírůstek celkem	Stav k 31. 12.	Stav k 1. 7.
Číhaň	542024	KT	200	-	1	6	-	7	-	-1	-2	198	197
Čilá	540927	RO	22	-	-	-	-	-	-	-	-	22	22
Čímice	578495	KT	150	1	2	7	-	-	-	7	6	156	149
Čížice	557641	PJ	514	8	5	17	-	8	-	9	12	526	520
Čížkov	557650	PJ	629	14	6	29	-	9	5	15	23	652	648
Čmelíny	578568	PJ	112	-	-	2	-	2	-	-	-	112	113
Dešenice	556041	KT	679	6	4	30	-	8	1	21	23	702	692
Díly	553557	DO	382	3	4	10	-	5	-	5	4	386	384
Dlažov	556068	KT	435	4	9	28	-	11	-	17	12	447	434
Dlouhá Ves	556076	KT	845	7	10	32	-	36	-	-4	-7	838	831
Dlouhý Újezd	560839	TC	353	6	3	21	2	18	1	4	7	360	355
Dnešice	557668	PJ	832	8	6	29	-	21	1	7	9	841	833
Dobršín	530123	KT	106	1	2	1	-	-	-	1	-	106	107
Dobřany	557676	PJ	6 137	71	44	170	6	140	2	34	61	6 198	6 175
Dobříč	558770	PS	391	2	5	11	-	2	-	9	6	397	393
Dobřív	559776	RO	1 189	16	10	45	3	28	2	18	24	1 213	1 189
Dolany	556106	KT	823	13	7	9	1	9	1	-	6	829	831
Dolany	558788	PS	268	4	3	13	1	8	-	6	7	275	271
Dolce	539945	PJ	271	1	4	10	1	4	-	7	4	275	276
Dolní Bělá	558796	PS	437	4	3	8	1	11	-	-2	-1	436	442
Dolní Hradiště	558800	PS	44	-	-	2	-	4	1	-3	-3	41	46
Dolní Lukavice	557684	PJ	869	8	10	23	-	11	1	11	9	878	870
Domažlice	553425	DO	10 957	136	118	264	22	302	2	-18	-	10 957	10 959
Domoraz	578517	KT	52	-	2	1	-	-	-	1	-1	51	52
Drahkov	540251	PJ	128	5	1	2	-	6	-	-4	-	128	130
Drahoňův Újezd	530379	RO	141	1	5	6	-	9	-	-3	-7	134	137
Drahotín	553573	DO	151	2	-	7	-	6	-	1	3	154	151
Dražeň	578665	PS	152	-	3	6	-	3	-	3	-	152	151
Draženov	553581	DO	443	3	6	12	1	20	-	-7	-10	433	439
Dražovice	566683	KT	163	1	-	4	-	10	-	-6	-5	158	160
Druztová	558834	PS	697	7	11	5	-	20	-	-15	-19	678	687
Dyšina	558851	PM	1 606	16	19	34	18	50	10	-8	-11	1 595	1 603
Ejpvovice	559792	RO	610	6	6	32	-	10	-	22	22	632	625
Erpužice	560855	TC	356	3	2	8	-	7	-	1	2	358	360
Frymburk	578525	KT	115	1	2	5	-	1	-	4	3	118	113
Halže	560863	TC	978	5	2	23	3	24	2	-	3	981	979
Hamry	578240	KT	107	1	1	4	-	3	-	1	1	108	111
Hartmanice	556181	KT	1 071	8	11	33	1	31	-	3	-	1 071	1 079
Hejná	541796	KT	168	-	2	10	1	4	-	7	5	173	173
Heřmanova Huť	558869	PS	1 803	17	12	27	3	27	1	2	7	1 810	1 815
Hlavňovice	556203	KT	490	4	7	8	-	10	-	-2	-5	485	493
Hlince	566390	PS	67	-	1	3	-	6	-	-3	-4	63	65
Hlohová	553620	DO	251	7	4	4	-	4	-	-	3	254	256
Hlohovčice	566641	DO	195	2	2	2	-	8	-	-6	-6	189	192
Hlohovice	559806	RO	335	1	3	10	-	3	-	7	5	340	339
Hnačov	542083	KT	94	1	1	19	-	1	-	18	18	112	98
Hněvnice	530221	PS	100	3	-	6	-	4	-	2	5	105	102
Holoubkov	559814	RO	1 448	17	13	33	1	35	2	-3	1	1 449	1 443
Holovousy	566730	PS	58	-	-	2	-	-	-	2	2	60	60
Holýšov	553654	DO	4 946	52	36	102	9	103	3	5	21	4 967	4 963
Honezovice	540668	PJ	227	5	1	3	1	8	-	-4	-	227	223
Hora Svatého Václava	566276	DO	58	-	-	-	-	-	-	-	-	58	58

Obce Plzeňského kraje

Tab. 5.1 Pohyb obyvatelstva v obcích Plzeňského kraje v roce 2010 - celkem

2. pokračování

	Kód obce	Okres	Stav k 1. 1.	Narození	Zemřelí	Přistěhovalí z ČR	Přistěhovalí z ciziny	Vystěhovalí do ČR	Vystěhovalí do ciziny	Přírůstek migrací	Přírůstek celkem	Stav k 31. 12.	Stav k 1. 7.
Horažďovice	556254	KT	5 650	53	66	99	1	127	3	-30	-43	5 607	5 634
Horní Bělá	558877	PS	582	3	5	20	1	14	3	4	2	584	586
Horní Bříza	558885	PS	4 493	59	60	86	2	97	2	-11	-12	4 481	4 490
Horní Kamenice	553662	DO	223	2	4	13	-	6	-	7	5	228	229
Horní Kozolupy	541290	TC	252	2	1	7	-	5	-	2	3	255	257
Horní Lukavice	539821	PJ	394	2	4	13	-	8	-	5	3	397	399
Horská Kvilda	542091	KT	88	1	1	11	-	1	-	10	10	98	89
Horšice	557722	PJ	432	4	6	11	-	5	-	6	4	436	435
Horšovský Týn	553671	DO	4 945	54	39	91	14	117	1	-13	2	4 947	4 922
Hostouň	553689	DO	1 373	16	9	47	2	60	-	-11	-4	1 369	1 380
Hošťka	560898	TC	461	5	7	12	1	28	-	-15	-17	444	453
Hradec	557731	PJ	515	1	3	12	2	6	-	8	6	521	520
Hrádek	556301	KT	1 376	22	21	40	-	24	2	14	15	1 391	1 380
Hrádek	559822	RO	3 003	34	30	41	2	73	1	-31	-27	2 976	2 983
Hradešice	556319	KT	431	3	5	14	-	8	-	6	4	435	434
Hradiště	566179	DO	166	4	-	1	-	2	-	-1	3	169	168
Hradiště	557749	PJ	266	-	6	2	-	9	-	-7	-13	253	260
Hradiště	541001	RO	25	-	1	1	-	3	-	-2	-3	22	25
Hromnice	558915	PS	1 112	5	10	49	-	18	-	31	26	1 138	1 119
Hůrky	559849	RO	228	1	3	2	-	2	-	-	-2	226	228
Hvozd	558931	PS	242	2	2	10	-	1	-	9	9	251	251
Hvožďany	566331	DO	31	-	-	-	-	1	-	-1	-1	30	30
Chanovice	556335	KT	758	8	6	11	4	19	2	-6	-4	754	755
Cheznovice	559857	RO	751	6	8	28	1	13	-	16	14	765	761
Chlístov	556343	KT	106	3	-	4	-	-	-	4	7	113	110
Chlum	557773	PJ	211	3	-	10	-	4	-	6	9	220	214
Chlum	540803	RO	52	1	1	-	-	-	-	-	-	52	52
Chlumčany	557781	PJ	2 422	34	22	55	-	61	-	-6	6	2 428	2 420
Chlumy	540307	PJ	183	2	1	1	-	6	6	-11	-10	173	175
Chocenice	557803	PJ	567	7	5	24	-	28	1	-5	-3	564	564
Chocomyšl	553727	DO	114	1	2	2	-	1	-	1	-	114	114
Chodov	553735	DO	780	11	4	37	1	26	-	12	19	799	794
Chodová Planá	560901	TC	1 840	25	15	58	7	33	2	30	40	1 880	1 875
Chodská Lhota	553743	DO	432	5	3	10	-	11	-	-1	1	433	437
Chodský Újezd	560910	TC	777	12	7	27	2	32	-	-3	2	779	776
Chomle	541141	RO	70	-	2	1	-	3	-	-2	-4	66	67
Chotěšov	557838	PJ	2 762	42	26	89	7	57	2	37	53	2 815	2 796
Chotíkov	558940	PS	997	12	4	49	-	9	1	39	47	1 044	1 015
Chrást	558966	PM	1 820	16	24	37	4	27	1	13	5	1 825	1 826
Chrastavice	553751	DO	355	4	8	14	-	9	-	5	1	356	356
Chříč	558974	PS	188	1	2	6	-	7	-	-1	-2	186	185
Chudenice	556378	KT	769	11	6	26	-	15	-	11	16	785	776
Chudenín	556386	KT	656	4	6	9	-	30	-	-21	-23	633	646
Chválenice	557846	PM	576	7	3	19	-	20	-	-1	3	579	575
Janovice nad Úhlavou	556394	KT	2 256	36	16	62	-	86	1	-25	-5	2 251	2 266
Jarov	578541	PJ	235	3	2	6	-	3	-	3	4	239	235
Jarov	558982	PS	129	1	1	5	-	4	-	1	1	130	131
Javor	541869	KT	80	-	2	3	-	2	-	1	-1	79	79
Ježovy	541753	KT	220	5	3	1	-	10	-	-9	-7	213	212
Kaceřov	558991	PS	116	2	3	9	-	2	-	7	6	122	120
Kajejcov	579017	RO	83	1	-	2	-	1	-	1	2	85	85
Kamenec	566811	RO	54	1	-	3	1	5	-	-1	-	54	53

Obce Plzeňského kraje

Tab. 5.1 Pohyb obyvatelstva v obcích Plzeňského kraje v roce 2010 - celkem

3. pokračování

	Kód obce	Okres	Stav k 1. 1.	Narození	Zemřelí	Přistěhovalí z ČR	Přistěhovalí z ciziny	Vystěhovalí do ČR	Vystěhovalí do ciziny	Přírůstek migrací	Přírůstek celkem	Stav k 31. 12.	Stav k 1. 7.
Kamenný Újezd	541150	RO	668	5	12	38	-	16	1	21	14	682	679
Kanice	566144	DO	168	2	5	3	-	1	-	2	-1	167	167
Kaničky	553778	DO	30	-	-	-	-	-	-	-	-	30	30
Kařez	559903	RO	639	6	10	24	1	42	1	-18	-22	617	620
Kařízek	530361	RO	50	1	-	3	-	-	-	3	4	54	52
Kasejovice	557862	PJ	1 311	16	10	21	2	38	2	-17	-11	1 300	1 311
Kašperské Hory	556432	KT	1 563	9	19	37	2	48	2	-9	-19	1 544	1 546
Kaznějov	559008	PS	3 175	37	27	73	2	83	2	-10	-	3 175	3 163
Kbel	557871	PJ	293	8	5	11	-	6	-	5	8	301	304
Kbelany	538183	PS	86	1	1	9	-	2	-	7	7	93	96
Kdyně	553786	DO	5 233	41	55	118	4	93	2	27	13	5 246	5 221
Kejnice	541826	KT	113	1	3	-	-	2	-	-2	-4	109	112
Klabava	559911	RO	451	5	11	11	-	15	-	-4	-10	441	445
Kladruby	559920	RO	151	-	1	3	1	-	-	4	3	154	153
Kladruby	560928	TC	1 480	13	15	49	-	23	1	25	23	1 503	1 493
Kláster	557897	PJ	170	2	2	3	-	3	-	-	-	170	172
Klatovy	555771	KT	22 789	238	206	387	26	475	11	-73	-41	22 748	22 796
Klenčí pod Čerchovem	553794	DO	1 303	12	8	35	1	56	1	-21	-17	1 286	1 297
Klenová	541851	KT	124	3	2	1	-	4	-	-3	-2	122	123
Kočín	578771	PS	121	1	1	4	-	7	-	-3	-3	118	121
Kočov	541559	TC	193	3	-	3	-	4	1	-2	1	194	192
Kokašice	541494	TC	259	5	2	7	1	14	-	-6	-3	256	258
Kolinec	556467	KT	1 529	11	15	39	2	40	-	1	-3	1 526	1 525
Koloveč	553816	DO	987	7	14	33	1	23	1	10	3	990	983
Konstantinovy Lázně	560952	TC	935	10	15	24	2	21	-	5	-	935	934
Kopidlo	559024	PS	121	1	1	-	-	1	-	-1	-1	120	119
Kornatice	579033	RO	148	1	3	23	-	8	-	15	13	161	153
Koryta	559032	PS	135	1	-	2	-	5	-	-3	-2	133	136
Kostelec	503916	TC	542	10	8	15	15	18	10	2	4	546	540
Kotovice	540633	PJ	290	2	3	15	-	4	-	11	10	300	297
Kout na Šumavě	553824	DO	1 159	14	11	21	-	34	-	-13	-10	1 149	1 161
Kovčín	578177	KT	81	1	-	1	-	-	-	1	2	83	83
Kozlovice	540200	PJ	87	2	-	1	-	5	-	-4	-2	85	89
Kozojedy	559041	PS	632	7	11	3	-	13	-	-10	-14	618	623
Kozolupy	559059	PS	960	6	20	41	1	29	3	10	-4	956	955
Kožlany	559067	PS	1 410	14	14	38	2	18	3	19	19	1 429	1 420
Kralovice	559075	PS	3 528	34	37	58	2	69	4	-13	-16	3 512	3 508
Kramolín	557943	PJ	115	1	2	10	-	-	-	10	9	124	122
Krašovice	559083	PS	368	7	4	8	-	7	-	1	4	372	366
Krsy	559091	PS	217	1	4	13	-	7	-	6	3	220	219
Křelovice	559105	PS	231	3	-	9	-	8	-	1	4	235	232
Křenice	556505	KT	196	3	3	3	-	2	-	1	1	197	197
Křenovy	553832	DO	139	2	4	3	-	2	-	1	-1	138	137
Kšice	560979	TC	194	4	-	10	-	5	-	5	9	203	189
Kunějovice	559121	PS	129	3	1	7	-	5	-	2	4	133	128
Kvášňovice	541931	KT	126	2	1	2	-	2	-	-	1	127	126
Kvíčovice	553841	DO	342	2	1	14	-	1	-	13	14	356	349
Kyšice	559130	PM	757	11	7	32	-	14	-	18	22	779	759
Ledce	559148	PS	734	6	6	28	-	15	1	12	12	746	748
Lesná	561002	TC	495	-	6	27	1	31	-	-3	-9	486	496
Lestkov	561011	TC	386	5	4	5	-	13	-	-8	-7	379	380

Obce Plzeňského kraje

Tab. 5.1 Pohyb obyvatelstva v obcích Plzeňského kraje v roce 2010 - celkem

4. pokračování

	Kód obce	Okres	Stav k 1. 1.	Narození	Zemřelí	Přistěhovalí z ČR	Přistěhovalí z ciziny	Vystěhovalí do ČR	Vystěhovalí do ciziny	Přírůstek migrací	Přírůstek celkem	Stav k 31. 12.	Stav k 1. 7.
Letiny	557951	PJ	616	7	7	32	-	15	2	15	15	631	625
Letkov	540561	PM	462	4	5	25	-	8	-	17	16	478	452
Lhota pod Radčem	567001	RO	314	3	3	14	-	14	-	-	-	314	316
Lhotka u Radnic	559946	RO	72	-	-	-	-	3	-	-3	-3	69	72
Lhůta	578606	PM	162	3	3	2	-	-	-	2	2	164	163
Libkov	553859	DO	109	3	-	-	-	1	-	-1	2	111	109
Liblín	559954	RO	284	-	16	22	-	3	-	19	3	287	279
Líně	559164	PS	2 419	33	17	67	3	56	3	11	27	2 446	2 423
Lisov	540064	PJ	109	3	1	6	-	5	-	1	3	112	113
Líšina	540617	PJ	159	1	-	6	-	1	1	4	5	164	158
Líšná	559962	RO	162	3	3	3	-	-	-	3	3	165	164
Líšťany	559172	PS	687	10	6	40	1	29	-	12	16	703	696
Líté	566420	PS	199	2	3	4	-	5	-	-1	-2	197	198
Litohlavy	553611	RO	507	8	9	8	-	13	-	-5	-6	501	498
Lochousice	566462	PS	120	1	2	3	-	3	-	-	-1	119	120
Lom u Tachova	541702	TC	418	3	6	10	1	11	-	-	-3	415	411
Lomec	578070	KT	104	-	1	-	-	3	-	-3	-4	100	101
Losiná	558001	PM	955	11	8	25	1	12	1	13	16	971	956
Loučim	553867	DO	111	3	-	2	-	2	-	-	3	114	113
Louňová	558010	PJ	55	1	1	10	-	3	-	7	7	62	60
Loza	566446	PS	269	5	4	10	-	6	-	4	5	274	274
Lužany	558028	PJ	650	2	7	9	-	16	-	-7	-12	638	643
Luženičky	553891	DO	310	1	1	10	-	8	-	2	2	312	317
Malý Bor	556629	KT	570	2	5	9	-	19	-	-10	-13	557	557
Manětín	559202	PS	1 176	8	15	26	-	16	-	10	3	1 179	1 168
Maňovice	578410	KT	40	1	1	4	-	3	-	1	1	41	45
Meclov	553913	DO	1 130	18	9	33	-	17	-	16	25	1 155	1 137
Měčín	556637	KT	1 131	9	17	32	-	28	-	4	-4	1 127	1 141
Medový Újezd	579009	RO	227	2	3	8	-	6	-	2	1	228	225
Měcholupy	539716	PJ	208	1	2	1	2	3	-	-	-1	207	212
Merklín	558044	PJ	1 173	12	12	72	5	51	-	26	26	1 199	1 185
Město Touškov	559211	PS	2 048	28	15	78	1	61	-	18	31	2 079	2 085
Mešno	579084	RO	93	1	1	3	-	2	-	1	1	94	95
Mezholezy (dříve okres Domažlice)	553921	DO	93	-	4	3	-	3	-	-	-4	89	89
Mezholezy (dříve okres Horš. Týn)	553930	DO	140	2	-	9	-	9	-	-	2	142	138
Mezihoří	578461	KT	72	-	1	-	-	-	-	-	-1	71	71
Milavče	553948	DO	575	4	9	17	-	10	-	7	2	577	573
Mileč	558052	PJ	375	1	9	1	-	9	4	-12	-20	355	361
Milínov	530140	PJ	189	1	2	-	1	3	-	-2	-3	186	189
Miliře	541532	TC	223	3	1	17	-	11	-	6	8	231	231
Mirošov	559997	RO	2 218	17	52	73	6	55	-	24	-11	2 207	2 217
Mířkov	553956	DO	300	4	1	12	-	20	-	-8	-5	295	300
Míšov	546399	PJ	105	2	2	2	-	3	-	-1	-1	104	107
Mladotice	559237	PS	556	11	5	5	-	9	-	-4	2	558	556
Mladý Smolivec	558061	PJ	720	9	12	25	1	27	-	-1	-4	716	710
Mlečice	560006	RO	288	3	5	14	1	12	-	3	1	289	292
Mlýnské Struhadlo	542059	KT	49	-	2	3	-	1	-	2	-	49	51
Mnichov	566292	DO	232	5	2	6	-	8	-	-2	1	233	229
Močerady	599174	DO	66	-	2	1	-	1	-	-	-2	64	64
Modrava	542148	KT	55	-	-	12	-	1	-	11	11	66	55

Obce Plzeňského kraje

Tab. 5.1 Pohyb obyvatelstva v obcích Plzeňského kraje v roce 2010 - celkem

5. pokračování

	Kód obce	Okres	Stav k 1. 1.	Narození	Zemřelí	Přistěhovalí z ČR	Přistěhovalí z ciziny	Vystěhovalí do ČR	Vystěhovalí do ciziny	Přírůstek migrací	Přírůstek celkem	Stav k 31. 12.	Stav k 1. 7.
Mohelnice	558079	PJ	68	1	2	-	-	1	-	-1	-2	66	67
Mochtín	556718	KT	980	9	16	25	-	17	-	8	1	981	983
Mokrosuky	556726	KT	124	2	1	5	-	1	-	4	5	129	127
Mokrouše	540641	PM	174	4	-	3	-	1	2	-	4	178	174
Mrákov	553981	DO	1 172	14	13	10	-	19	-	-9	-8	1 164	1 172
Mrtník	559245	PS	311	3	2	13	-	1	-	12	13	324	319
Mutěnin	553999	DO	269	3	4	11	-	9	-	2	1	270	263
Myslinka	566543	PS	159	1	1	8	-	3	-	5	5	164	164
Myslív	556734	KT	448	2	6	16	-	8	-	8	4	452	457
Myslovice	541745	KT	115	1	-	3	-	6	-	-3	-2	113	112
Mýto	560014	RO	1 483	16	21	40	3	31	-	12	7	1 490	1 487
Nadryby	559253	PS	107	1	-	4	-	5	-	-1	-	107	109
Nalžovské Hory	556751	KT	1 204	9	15	20	1	17	-	4	-2	1 202	1 204
Nebílovy	540340	PJ	332	6	1	9	1	13	5	-8	-3	329	327
Nečtiny	559261	PS	638	3	10	22	-	21	-	1	-6	632	634
Nehodiv	578223	KT	78	1	2	3	-	2	-	1	-	78	77
Nekmíř	559270	PS	442	6	5	18	1	17	-	2	3	445	442
Nekvasovy	558095	PJ	187	2	-	4	-	9	-	-5	-3	184	184
Nemanice	554006	DO	284	3	3	6	-	15	-	-9	-9	275	280
Němčice	599166	DO	129	1	4	1	-	1	-	-	-3	126	128
Němčovice	566837	RO	122	2	2	5	-	8	-	-3	-3	119	126
Nepomuk	558109	PJ	3 794	39	32	81	3	103	2	-21	-14	3 780	3 777
Netunice	558117	PJ	189	2	4	4	1	-	-	5	3	192	191
Neuměř	554022	DO	134	1	2	3	-	1	-	2	1	135	135
Neurazy	558125	PJ	889	10	10	37	-	21	-	16	16	905	898
Nevid	541192	RO	169	2	1	4	-	1	-	3	4	173	172
Nevolice	554031	DO	168	2	1	4	-	-	-	4	5	173	168
Nevřeň	559288	PS	235	2	3	8	-	6	-	2	1	236	237
Nezamyslice	578533	KT	219	2	1	12	-	14	-	-2	-1	218	220
Nezbavětice	553590	PM	172	2	4	7	-	2	-	5	3	175	175
Nezdice	542296	PJ	201	2	2	6	-	5	-	1	1	202	202
Nezdice na Šumavě	556815	KT	343	4	4	8	-	14	-	-6	-6	337	340
Nezdřev	540102	PJ	118	-	3	2	-	-	-	2	-1	117	118
Nezvěstice	558141	PM	1 390	23	19	36	2	10	-	28	32	1 422	1 401
Nová Ves	599131	DO	140	1	2	2	-	-	-	2	1	141	140
Nová Ves	540269	PJ	251	2	2	11	-	10	-	1	1	252	246
Nové Mitrovce	558176	PJ	315	1	2	6	-	13	-	-7	-8	307	306
Nový Kramolín	554057	DO	243	4	2	4	-	7	-	-3	-1	242	240
Nýrsko	556831	KT	5 140	57	45	98	19	119	8	-10	2	5 142	5 137
Nýřany	559300	PS	7 061	96	84	151	10	130	12	19	31	7 092	7 070
Obora	559318	PS	461	5	-	23	-	15	-	8	13	474	457
Obora	541443	TC	107	1	1	6	-	2	-	4	4	111	109
Obytce	541915	KT	196	2	1	12	-	4	-	8	9	205	200
Olbramov	566888	TC	73	1	-	2	-	7	-	-5	-4	69	71
Olšany	541958	KT	212	-	2	5	-	5	-	-	-2	210	212
Oplot	539783	PJ	344	3	7	1	-	3	-	-2	-6	338	344
Osek	560057	RO	1 325	14	12	40	1	38	-	3	5	1 330	1 325
Oselce	558184	PJ	352	4	3	12	1	18	-	-5	-4	348	347
Ostrov u Bezdružic	559326	PS	193	3	-	10	-	-	-	10	13	206	200
Ostrovec-Lhotka	566993	RO	102	1	1	2	1	1	-	2	2	104	104
Ostřetice	578061	KT	60	-	3	5	-	-	-	5	2	62	59

Obce Plzeňského kraje

Tab. 5.1 Pohyb obyvatelstva v obcích Plzeňského kraje v roce 2010 - celkem

6. pokračování

	Kód obce	Okres	Stav k 1. 1.	Narození	Zemřelí	Přistěhovalí z ČR	Přistěhovalí z ciziny	Vystěhovalí do ČR	Vystěhovalí do ciziny	Přírůstek migrací	Přírůstek celkem	Stav k 31. 12.	Stav k 1. 7.
Osvračín	554073	DO	561	4	4	15	-	15	1	-1	-1	560	565
Ošelín	541681	TC	108	5	1	8	1	10	-	-1	3	111	109
Otěšice	540293	PJ	152	1	1	2	-	5	-	-3	-3	149	148
Otov	566209	DO	93	1	1	-	-	6	-	-6	-6	87	89
Pačejov	556912	KT	797	9	5	20	1	13	-	8	12	809	807
Pařezov	599182	DO	133	3	1	12	-	3	-	9	11	144	132
Pasečnice	554081	DO	194	1	2	8	-	2	-	6	5	199	195
Pastuchovice	566781	PS	75	-	2	6	-	6	-	-	-2	73	73
Pec	554090	DO	246	1	1	3	-	6	-	-3	-3	243	247
Pelechý	566373	DO	65	1	-	-	-	4	-	-4	-3	62	64
Pernarec	559334	PS	762	15	5	20	6	21	-	5	15	777	767
Petrovice u Sušice	556921	KT	582	6	8	15	-	15	-	-	-2	580	579
Planá	561134	TC	5 588	69	48	129	14	145	4	-6	15	5 603	5 575
Pláně	530336	PS	263	3	2	7	-	4	-	3	4	267	267
Plánice	556955	KT	1 704	14	16	40	-	34	-	6	4	1 708	1 704
Plasy	559351	PS	2 661	15	30	65	2	43	-	24	9	2 670	2 674
Plešnice	559369	PS	253	1	4	7	-	3	-	4	1	254	256
Plískov	566861	RO	119	2	4	8	-	-	-	8	6	125	117
Plzeň	554791	PM	169 935	1 819	1 735	2 599	641	4 164	287	-1 211	-1 127	168 808	169 551
Přovany	559377	PS	386	2	1	29	-	7	-	22	23	409	391
Poběžovice	554111	DO	1 670	18	18	69	8	47	-	30	30	1 700	1 685
Pocinovice	554120	DO	559	6	3	14	-	13	1	-	3	562	565
Poděvousy	566365	DO	231	2	1	4	-	4	-	-	1	232	233
Podmokly	551686	KT	175	3	3	3	-	4	-	-1	-1	174	177
Podmokly	560081	RO	277	5	2	6	-	6	-	-	3	280	277
Polánka	553565	PJ	46	1	2	-	-	1	-	-1	-2	44	43
Poleň	541788	KT	294	5	4	9	-	10	-	-1	-	294	288
Postřekov	554138	DO	1 136	11	9	26	-	27	-	-1	1	1 137	1 125
Potvorov	530247	PS	142	-	2	-	-	-	-	-	-2	140	141
Prádlo	558231	PJ	276	4	3	5	4	22	7	-20	-19	257	267
Prášily	556084	KT	156	2	1	11	2	3	-	10	11	167	161
Prostiboř	541486	TC	147	-	1	3	-	1	-	2	1	148	149
Předenice	540412	PJ	203	-	3	6	-	6	-	-	-3	200	200
Předslav	557005	KT	739	6	9	11	-	14	2	-5	-8	731	737
Přehýšov	559393	PS	607	5	6	11	-	25	-	-14	-15	592	601
Přestavilky	530131	PJ	215	3	1	5	-	2	-	3	5	220	216
Přeštice	558249	PJ	7 048	65	56	133	50	227	15	-59	-50	6 998	7 030
Příchovice	558257	PJ	1 041	10	7	23	1	10	-	14	17	1 058	1 048
Příkosice	579131	RO	378	6	1	17	-	15	-	2	7	385	383
Přimda	561151	TC	1 529	22	10	109	20	99	-	30	42	1 571	1 561
Příšov	567086	PS	290	3	3	10	-	8	-	2	2	292	291
Přívětice	560111	RO	191	1	2	4	-	1	-	3	2	193	189
Ptenín	558265	PJ	221	-	2	3	2	11	-	-6	-8	213	216
Puclice	554154	DO	340	1	1	8	-	7	-	1	1	341	334
Rabí	557013	KT	479	8	6	30	-	14	-	16	18	497	489
Radkovice	540421	PJ	94	-	2	7	-	3	-	4	2	96	95
Radnice	560120	RO	1 755	9	23	56	6	57	1	4	-10	1 745	1 754
Raková	566942	RO	202	1	1	17	2	7	3	9	9	211	210
Rejštejn	557021	KT	241	2	3	16	-	9	-	7	6	247	251
Rochlov	559423	PS	247	5	2	11	-	11	-	-	3	250	250
Rokycany	559717	RO	14 086	143	135	257	43	548	25	-273	-265	13 821	13 920
Roupov	558290	PJ	250	2	3	8	-	-	-	8	7	257	257

Obce Plzeňského kraje

Tab. 5.1 Pohyb obyvatelstva v obcích Plzeňského kraje v roce 2010 - celkem

7. pokračování

	Kód obce	Okres	Stav k 1. 1.	Narození	Zemřelí	Přistěhovalí z ČR	Přistěhovalí z ciziny	Vystěhovalí do ČR	Vystěhovalí do ciziny	Přírůstek migrací	Přírůstek celkem	Stav k 31. 12.	Stav k 1. 7.
Rozvadov	561169	TC	808	12	3	32	3	69	1	-35	-26	782	794
Rybnice	559431	PS	489	6	9	16	-	12	-	4	1	490	496
Rybník	554189	DO	188	2	2	12	-	6	-	6	6	194	195
Řenče	558303	PJ	915	14	7	15	2	28	-	-11	-4	911	911
Sebečice	560146	RO	65	1	1	2	-	4	-	-2	-2	63	62
Seč	558311	PJ	281	2	4	2	-	2	-	-	-2	279	279
Sedlec	530271	PS	75	1	2	9	-	2	-	7	6	81	77
Sedliště	540692	PJ	107	-	-	1	-	-	-	1	1	108	108
Semněvice	554201	DO	172	3	-	16	-	10	-	6	9	181	167
Sirá	546488	RO	120	-	1	3	-	3	-	-	-1	119	120
Skapce	579467	TC	107	-	-	2	1	3	-	-	-	107	107
Skašov	539937	PJ	239	3	2	7	-	3	-	4	5	244	246
Skomelno	566845	RO	182	1	5	19	-	2	-	17	13	195	182
Skořice	506664	RO	243	3	2	7	-	1	-	6	7	250	251
Slatina	578436	KT	114	1	3	4	1	4	-	1	-1	113	115
Slatina	566748	PS	73	-	-	2	-	-	-	2	2	75	75
Smědčice	540722	RO	235	5	1	4	-	1	-	3	7	242	238
Soběkury	558346	PJ	618	8	5	23	1	18	3	3	6	624	622
Soběšice	557099	KT	391	5	3	14	-	8	-	6	8	399	392
Spálené Poříčí	558362	PJ	2 715	34	28	72	-	61	-	11	17	2 732	2 716
Spáňov	554251	DO	190	-	3	5	-	3	-	2	-1	189	189
Srbice	554260	DO	385	4	3	19	-	12	-	7	8	393	391
Srby	554278	DO	413	4	8	7	1	11	-	-3	-7	406	415
Srby	540676	PJ	174	1	1	6	-	4	-	2	2	176	177
Srní	557111	KT	270	2	1	14	-	9	-	5	6	276	274
Staňkov	554294	DO	3 278	39	37	84	1	96	1	-12	-10	3 268	3 269
Staré Sedliště	561185	TC	1 145	19	10	97	-	67	1	29	38	1 183	1 156
Staré Sedlo	561193	TC	245	2	1	14	1	14	1	-	1	246	234
Starý Plzenec	558371	PM	4 469	52	45	88	3	65	2	24	31	4 500	4 481
Stod	558389	PJ	3 651	44	35	93	2	87	1	7	16	3 667	3 668
Strašice	560162	RO	2 436	23	26	62	12	80	1	-7	-10	2 426	2 428
Strašín	557129	KT	352	2	5	13	-	15	-	-2	-5	347	349
Stráž	554316	DO	238	2	2	1	-	4	-	-3	-3	235	235
Stráž	561207	TC	1 101	17	18	46	1	34	-	13	12	1 113	1 095
Strážov	557137	KT	1 362	14	21	19	3	35	2	-15	-22	1 340	1 356
Střelice	540056	PJ	147	3	-	6	-	3	-	3	6	153	151
Stříbro	561215	TC	8 000	70	57	138	82	160	17	43	56	8 056	8 036
Střížovice	558401	PJ	354	5	5	13	-	4	-	9	9	363	359
Studánka	561223	TC	457	8	6	21	1	8	-	14	16	473	461
Studená	553603	PS	42	-	-	-	-	1	-	-1	-1	41	42
Sulislav	561231	TC	188	2	1	11	20	6	9	16	17	205	197
Sušice	557153	KT	11 448	113	142	171	12	209	3	-29	-58	11 390	11 397
Svéradice	557161	KT	359	3	5	4	-	4	-	-	-2	357	360
Svojkovice	541176	RO	389	7	3	17	-	8	-	9	13	402	393
Svojšín	561258	TC	428	6	5	15	-	29	1	-15	-14	414	416
Sytno	557081	TC	318	4	2	13	66	15	9	55	57	375	355
Štáhlavy	558427	PM	2 248	27	21	42	2	58	1	-15	-9	2 239	2 248
Štěnovice	558435	PJ	1 750	20	12	64	4	38	1	29	37	1 787	1 766
Štěnovický Borek	539741	PM	439	5	5	11	-	2	-	9	9	448	442
Štichov	566101	DO	70	-	1	8	-	-	-	8	7	77	76
Štichovice	578797	PS	126	1	2	1	-	3	-	-2	-3	123	125
Štítov	579343	RO	68	-	-	-	-	5	-	-5	-5	63	64

Obce Plzeňského kraje

Tab. 5.1 Pohyb obyvatelstva v obcích Plzeňského kraje v roce 2010 - celkem

8. pokračování

	Kód obce	Okres	Stav k 1. 1.	Narození	Zemřelí	Přistěhovalí z ČR	Přistěhovalí z ciziny	Vystěhovalí do ČR	Vystěhovalí do ciziny	Přírůstek migrací	Přírůstek celkem	Stav k 31. 12.	Stav k 1. 7.
Švihov	557200	KT	1 662	21	19	53	1	23	-	31	33	1 695	1 698
Tachov	560715	TC	12 476	112	129	235	42	300	18	-41	-58	12 418	12 460
Tatiná	578983	PS	232	3	4	10	-	10	-	-	-1	231	238
Těně	560189	RO	232	7	1	15	-	-	-	15	21	253	240
Terešov	566802	RO	117	-	1	5	1	5	-	1	-	117	114
Těškov	546526	RO	298	6	10	5	-	2	-	3	-1	297	299
Tis u Blatna	559482	PS	96	2	1	9	-	5	-	4	5	101	100
Tisová	541621	TC	475	10	3	17	1	17	1	-	7	482	484
Tlučná	559491	PS	2 927	43	23	105	5	75	1	34	54	2 981	2 955
Tlumačov	554341	DO	418	3	7	14	-	10	-	4	-	418	424
Tojice	578614	PJ	85	-	1	4	-	2	-	2	1	86	84
Trhanov	554359	DO	559	6	9	24	-	17	-	7	4	563	561
Trnová	559504	PS	818	13	7	23	-	4	-	19	25	843	830
Trokavec	579246	RO	87	-	2	-	-	1	-	-1	-3	84	85
Trpísty	561291	TC	253	5	2	1	-	3	-	-2	1	254	254
Třebčice	578592	PJ	98	2	1	6	-	6	-	-	1	99	103
Třemešné	561304	TC	367	5	3	12	1	4	-	9	11	378	370
Třemošná	559521	PS	4 854	56	52	131	4	94	1	40	44	4 898	4 870
Tužice	553522	KT	74	-	1	3	-	-	-	3	2	76	73
Týček	546534	RO	199	-	-	10	-	5	-	5	5	204	205
Tymákov	558460	PM	690	16	7	33	-	8	-	25	34	724	707
Týnec	541885	KT	342	4	1	5	-	21	-	-16	-13	329	337
Týniště	539929	PJ	52	-	2	-	-	-	-	-	-2	50	50
Úboč	566161	DO	99	-	1	3	-	3	-	-	-1	98	100
Úherce	546411	PS	265	4	1	11	-	7	3	1	4	269	263
Újezd	554383	DO	379	9	2	6	1	3	-	4	11	390	383
Újezd nade Mží	566594	PS	82	2	2	3	-	3	-	-	-	82	84
Újezd u Plánice	578321	KT	110	1	3	5	-	3	-	2	-	110	112
Újezd u Svatého Kříže	546551	RO	240	2	5	15	-	10	-	5	2	242	242
Úlice	559555	PS	410	3	3	12	-	8	-	4	4	414	411
Únehle	541435	TC	118	1	1	6	-	-	-	6	6	124	124
Únějovice	554391	DO	103	1	3	1	-	2	-	-1	-3	100	102
Úněšov	559563	PS	580	7	5	3	-	14	-	-11	-9	571	580
Únětice	540528	PJ	132	-	2	1	-	1	-	-	-2	130	132
Úsilov	554405	DO	137	-	1	2	-	1	-	1	-	137	136
Úterý	559571	PS	466	9	5	6	-	12	-	-6	-2	464	468
Útušice	558486	PJ	622	5	2	23	-	5	-	18	21	643	635
Vejprnice	559580	PS	3 437	75	36	252	4	79	1	176	215	3 652	3 530
Vejvanov	560227	RO	233	3	2	10	1	-	-	11	12	245	241
Velečín	578924	PS	71	2	-	-	-	4	-	-4	-2	69	73
Velhartice	557366	KT	885	10	10	24	1	13	-	12	12	897	891
Velké Hydčice	557374	KT	231	2	-	9	-	2	-	7	9	240	236
Velký Bor	557382	KT	587	9	5	18	-	21	-	-3	1	588	579
Velký Malahov	554413	DO	241	4	3	20	-	8	-	12	13	254	254
Ves Touškov	558494	PJ	343	-	5	17	-	10	30	-23	-28	315	319
Veselá	560235	RO	254	5	2	16	-	5	-	11	14	268	262
Vídice	554421	DO	181	1	2	6	-	8	-	-2	-3	178	183
Vísky	579289	RO	43	1	1	-	-	-	-	-	-	43	43
Vlčí	566691	PJ	73	1	-	-	-	5	-	-5	-4	69	70
Vlčtejn	540706	PJ	92	-	2	4	-	5	-	-1	-3	89	90
Vlkanov	566250	DO	125	3	-	2	-	5	-	-3	-	125	126
Vochov	559601	PS	649	6	8	29	-	22	-	7	5	654	655

Obce Plzeňského kraje

Tab. 5.1 Pohyb obyvatelstva v obcích Plzeňského kraje v roce 2010 - celkem

dokončení

	Kód obce	Okres	Stav k 1. 1.	Narození	Zemřelí	Přistě-hovalí z ČR	Přistě-hovalí z ciziny	Vystě-hovalí do ČR	Vystě-hovalí do ciziny	Přírůstek migrací	Přírůstek celkem	Stav k 31. 12.	Stav k 1. 7.
Volduchy	560251	RO	1 070	8	16	16	-	20	1	-5	-13	1 057	1 060
Vranov	579491	TC	139	2	2	5	1	9	-	-3	-3	136	140
Vrčeň	558559	PJ	332	7	2	9	-	10	-	-1	4	336	340
Vrhavěč	557455	KT	917	9	13	24	-	27	-	-3	-7	910	910
Vřeskovice	566055	KT	305	2	3	7	-	7	-	-	-1	304	305
Vstiš	558567	PJ	444	3	1	17	-	16	-	1	3	447	443
Všehrady	566497	PS	56	1	-	-	-	5	-	-5	-4	52	55
Všekary	566071	DO	106	1	2	3	-	3	-	-	-1	105	105
Všenice	566799	RO	249	2	3	12	-	3	1	8	7	256	250
Všepadly	554448	DO	52	-	-	-	-	2	-	-2	-2	50	50
Všeruby	554456	DO	859	8	12	19	-	22	-	-3	-7	852	855
Všeruby	559628	PS	1 152	21	12	48	2	26	2	22	31	1 183	1 176
Výrov	566969	PS	450	5	2	9	-	7	-	2	5	455	458
Vysoká Libyně	530280	PS	246	-	1	3	-	8	-	-5	-6	240	240
Zadní Chodov	541362	TC	284	5	1	9	1	7	-	3	7	291	287
Zahořany	554464	DO	918	5	7	17	2	12	-	7	5	923	919
Zahrádka	578827	PS	135	4	1	1	1	-	-	2	5	140	140
Záchlumí	541664	TC	427	4	2	25	-	10	4	11	13	440	442
Zavlekov	557463	KT	452	2	7	11	-	10	4	-3	-8	444	449
Zbiroh	560260	RO	2 606	23	18	47	5	91	4	-43	-38	2 568	2 585
Zborovy	578312	KT	123	3	-	7	-	4	-	3	6	129	124
Zbůch	559661	PS	2 171	30	18	62	6	83	1	-16	-4	2 167	2 159
Zdemyslice	558583	PJ	525	6	7	21	1	11	-	11	10	535	531
Zemětice	558591	PJ	256	3	4	5	1	8	-	-2	-3	253	255
Zhoř	541460	TC	145	1	-	3	-	16	-	-13	-12	133	134
Zruč-Senec	559679	PS	2 948	38	24	91	2	66	1	26	40	2 988	2 969
Zvíkovec	541061	RO	181	1	2	3	-	1	-	2	1	182	182
Žákava	530182	PJ	396	3	3	26	-	21	-	5	5	401	397
Ždánov	554472	DO	145	-	-	4	-	5	-	-1	-1	144	144
Ždírec	558605	PJ	461	4	6	8	-	10	-	-2	-4	457	454
Železná Ruda	557528	KT	2 279	19	16	58	10	84	2	-18	-15	2 264	2 257
Žihle	559695	PS	1 473	18	13	29	2	33	1	-3	2	1 475	1 479
Žihobce	557536	KT	641	4	8	7	-	14	1	-8	-12	629	631
Žichovice	557544	KT	673	6	10	22	-	21	-	1	-3	670	676
Žilov	559709	PS	425	8	6	15	1	17	-	-1	1	426	426
Žinkovy	558630	PJ	906	9	21	28	2	24	-	6	-6	900	893
Životice	540137	PJ	53	-	2	-	-	-	-	-	-2	51	51

Obce Plzeňského kraje

Tab. 5.1 Pohyb obyvatelstva v obcích Plzeňského kraje v roce 2010 - muži

	Kód obce	Okres	Stav k 1. 1.	Narození	Zemřelí	Přistěhovalí z ČR	Přistěhovalí z ciziny	Vystěhovalí do ČR	Vystěhovalí do ciziny	Přírůstek migrací	Přírůstek celkem	Stav k 31. 12.	Stav k 1. 7.
Babylon	553433	DO	152	3	-	1	2	6	-	-3	-	152	152
Bdeněves	566756	PS	299	5	2	12	-	4	-	8	11	310	310
Běhařov	541842	KT	99	-	2	4	2	2	-	4	2	101	104
Bělá nad Radbuzou	553441	DO	968	9	8	25	1	21	-	5	6	974	966
Benešovice	560723	TC	79	1	1	4	-	-	-	4	4	83	81
Běšiny	555797	KT	441	6	5	9	-	5	-	4	5	446	447
Bezděkov	555801	KT	464	3	4	15	1	13	-	3	2	466	462
Bezděkov	541095	RO	55	-	2	4	-	5	-	-1	-3	52	53
Bezdružice	560740	TC	499	3	2	9	-	13	-	-4	-3	496	500
Bezvěrov	558656	PS	351	2	2	13	-	5	-	8	8	359	352
Bílov	530239	PS	44	1	1	1	-	1	-	-	-	44	45
Biřkov	578088	KT	63	1	-	-	-	1	-	-1	-	63	62
Blatnice	558672	PS	392	5	3	9	1	9	5	-4	-2	390	390
Blažim	566764	PS	32	1	-	2	-	-	-	2	3	35	32
Blížejov	553450	DO	726	12	2	21	-	13	-	8	18	744	738
Blovice	557587	PJ	1 941	26	18	39	1	26	3	11	19	1 960	1 950
Bohy	566471	PS	45	-	1	12	-	-	-	12	11	56	48
Bolešiny	555835	KT	351	2	-	11	-	8	-	3	5	356	355
Bolkov	540463	PJ	29	-	1	1	-	2	-	-1	-2	27	28
Bor	560758	TC	2 201	29	21	59	3	101	4	-43	-35	2 166	2 174
Borovno	566705	PJ	43	-	-	-	-	-	-	-	-	43	43
Borovy	542156	PJ	110	3	2	5	1	4	-	2	3	113	112
Brnířov	566136	DO	197	1	-	6	-	4	-	2	3	200	199
Brod nad Tichou	541605	TC	122	1	-	-	-	2	-	-2	-1	121	122
Brodeslavy	566489	PS	37	1	-	2	-	3	-	-1	-	37	39
Broumov	541401	TC	60	1	-	1	-	2	-	-1	-	60	62
Břasy	559725	RO	1 085	17	19	45	1	22	2	22	20	1 105	1 100
Březina	559733	RO	164	3	2	11	-	2	1	8	9	173	167
Břežany	541923	KT	82	-	1	4	-	1	-	3	2	84	82
Bučí	558699	PS	77	-	1	3	-	5	-	-2	-3	74	75
Budětice	555894	KT	159	3	3	6	-	5	-	1	1	160	161
Bujesily	559741	RO	28	-	-	-	-	-	-	-	-	28	28
Buková	546372	PJ	115	1	-	5	-	2	-	3	4	119	116
Bukovec	553506	DO	36	-	-	5	-	-	-	5	5	41	41
Bukovník	530085	KT	39	1	-	-	-	1	-	-1	-	39	39
Bušovice	559750	RO	277	3	-	11	-	4	2	5	8	285	282
Cebiv	560782	TC	148	1	3	3	-	8	2	-7	-9	139	141
Cekov	559768	RO	67	-	1	-	-	-	-	-	-1	66	67
Ctíboř	579459	TC	166	4	3	2	-	2	-	-	1	167	167
Čachrov	555941	KT	245	3	5	13	-	17	-	-4	-6	239	238
Částkov	560804	TC	176	2	-	2	-	8	-	-6	-4	172	176
Čečovice	566080	DO	40	2	-	3	-	3	-	-	2	42	41
Čeminy	558711	PS	130	1	-	4	-	-	-	4	5	135	132
Čermná	553514	DO	107	1	4	4	-	1	-	3	-	107	107
Černíkov	553531	KT	155	2	1	4	2	2	-	4	5	160	156
Černíkovice	566632	PS	34	-	1	-	-	-	-	-	-1	33	33
Černošín	560812	TC	608	9	4	15	2	20	-	-3	2	610	611
Černovice	566098	DO	83	2	5	6	-	1	-	5	2	85	86
Čerňovice	530328	PS	60	3	1	4	1	1	-	4	6	66	67
Červené Poříčí	542172	KT	117	1	1	3	-	2	-	1	1	118	117
Česká Bříza	558745	PS	248	4	3	12	-	4	-	8	9	257	249
Česká Kubice	553549	DO	433	5	2	43	5	18	21	9	12	445	429

Obce Plzeňského kraje

Tab. 5.1 Pohyb obyvatelstva v obcích Plzeňského kraje v roce 2010 - muži

1. pokračování

	Kód obce	Okres	Stav k 1. 1.	Narození	Zemřelí	Přistěhovalí z ČR	Přistěhovalí z ciziny	Vystěhovalí do ČR	Vystěhovalí do ciziny	Přírůstek migrací	Přírůstek celkem	Stav k 31. 12.	Stav k 1. 7.
Číhaň	542024	KT	99	-	1	3	-	2	-	1	-	99	99
Čilá	540927	RO	8	-	-	-	-	-	-	-	-	8	8
Čímice	578495	KT	75	-	1	5	-	-	-	5	4	79	75
Čižice	557641	PJ	246	3	2	7	-	4	-	3	4	250	247
Čížkov	557650	PJ	321	6	1	12	-	5	4	3	8	329	327
Čmelíny	578568	PJ	67	-	-	1	-	1	-	-	-	67	68
Dešenice	556041	KT	341	5	1	14	-	3	1	10	14	355	347
Díly	553557	DO	187	2	2	5	-	1	-	4	4	191	190
Dlažov	556068	KT	213	3	4	13	-	4	-	9	8	221	214
Dlouhá Ves	556076	KT	469	3	8	22	-	22	-	-	-5	464	460
Dlouhý Újezd	560839	TC	182	2	1	15	1	9	1	6	7	189	187
Dnešice	557668	PJ	438	4	4	15	-	10	1	4	4	442	436
Dobršín	530123	KT	49	1	-	-	-	-	-	-	1	50	50
Dobřany	557676	PJ	3 057	40	26	80	4	73	2	9	23	3 080	3 075
Dobříč	558770	PS	196	-	3	8	-	1	-	7	4	200	197
Dobřív	559776	RO	594	7	1	21	2	14	2	7	13	607	595
Dolany	556106	KT	407	7	6	4	1	2	1	2	3	410	412
Dolany	558788	PS	137	2	1	5	-	4	-	1	2	139	139
Dolce	539945	PJ	140	-	1	6	1	2	-	5	4	144	143
Dolní Bělá	558796	PS	214	1	3	5	1	2	-	4	2	216	218
Dolní Hradiště	558800	PS	22	-	-	1	-	1	-	-	-	22	23
Dolní Lukavice	557684	PJ	435	1	5	10	-	4	1	5	1	436	434
Domažlice	553425	DO	5 262	66	51	120	13	145	1	-13	2	5 264	5 265
Domoraz	578517	KT	28	-	1	1	-	-	-	1	-	28	29
Drahkov	540251	PJ	62	3	-	1	-	3	-	-2	1	63	62
Drahoňův Újezd	530379	RO	77	-	3	3	-	4	-	-1	-4	73	76
Drahotín	553573	DO	80	-	-	1	-	4	-	-3	-3	77	77
Dražeň	578665	PS	73	-	1	3	-	1	-	2	1	74	74
Draženov	553581	DO	223	1	3	5	-	10	-	-5	-7	216	218
Dražovice	566683	KT	79	-	-	3	-	4	-	-1	-1	78	80
Druztová	558834	PS	341	4	9	4	-	9	-	-5	-10	331	336
Dyšina	558851	PM	805	9	9	18	12	26	7	-3	-3	802	805
Ejpvovice	559792	RO	310	3	2	17	-	7	-	10	11	321	319
Erpužice	560855	TC	182	2	1	3	-	2	-	1	2	184	184
Frymburk	578525	KT	58	-	1	3	-	1	-	2	1	59	57
Halže	560863	TC	500	4	2	10	2	10	-	2	4	504	501
Hamry	578240	KT	63	1	1	1	-	2	-	-1	-1	62	64
Hartmanice	556181	KT	555	3	9	15	1	14	-	2	-4	551	556
Hejtná	541796	KT	96	-	1	2	1	4	-	-1	-2	94	97
Heřmanova Huť	558869	PS	891	8	7	9	3	11	1	-	1	892	896
Hlavňovice	556203	KT	243	2	5	2	-	2	-	-	-3	240	243
Hlince	566390	PS	38	-	-	2	-	4	-	-2	-2	36	37
Hlohová	553620	DO	129	4	3	1	-	3	-	-2	-1	128	129
Hlohovčice	566641	DO	101	-	1	1	-	5	-	-4	-5	96	98
Hlohovice	559806	RO	153	-	1	4	-	1	-	3	2	155	154
Hnačov	542083	KT	47	1	1	11	-	-	-	11	11	58	51
Hněvnice	530221	PS	48	2	-	3	-	2	-	1	3	51	50
Holoubkov	559814	RO	696	7	9	15	1	13	2	1	-1	695	695
Holovousy	566730	PS	27	-	-	1	-	-	-	1	1	28	28
Holýšov	553654	DO	2 416	32	16	52	6	48	1	9	25	2 441	2 436
Honezovice	540668	PJ	112	5	1	1	-	5	-	-4	-	112	108
Hora Svatého Václava	566276	DO	30	-	-	-	-	-	-	-	-	30	30

Obce Plzeňského kraje

Tab. 5.1 Pohyb obyvatelstva v obcích Plzeňského kraje v roce 2010 - muži

2. pokračování

	Kód obce	Okres	Stav k 1. 1.	Narození	Zemřelí	Přistěhovalí z ČR	Přistěhovalí z ciziny	Vystěhovalí do ČR	Vystěhovalí do ciziny	Přírůstek migrací	Přírůstek celkem	Stav k 31. 12.	Stav k 1. 7.
Horažďovice	556254	KT	2 712	26	31	49	-	64	3	-18	-23	2 689	2 699
Horní Bělá	558877	PS	297	2	3	9	-	5	1	3	2	299	298
Horní Bříza	558885	PS	2 195	36	21	44	2	45	2	-1	14	2 209	2 204
Horní Kamenice	553662	DO	105	2	3	6	-	2	-	4	3	108	109
Horní Kozolupy	541290	TC	129	1	-	2	-	1	-	1	2	131	130
Horní Lukavice	539821	PJ	193	1	2	8	-	4	-	4	3	196	196
Horská Kvilda	542091	KT	42	-	1	6	-	-	-	6	5	47	42
Horšice	557722	PJ	224	1	1	8	-	3	-	5	5	229	226
Horšovský Týn	553671	DO	2 429	30	22	44	10	55	-	-1	7	2 436	2 415
Hostouň	553689	DO	731	4	7	24	1	30	-	-5	-8	723	735
Hošťka	560898	TC	255	3	4	8	1	16	-	-7	-8	247	249
Hradec	557731	PJ	265	-	1	4	2	4	-	2	1	266	267
Hrádek	556301	KT	688	12	13	16	-	10	1	5	4	692	692
Hrádek	559822	RO	1 544	16	13	16	1	42	1	-26	-23	1 521	1 528
Hradešice	556319	KT	218	2	3	7	-	4	-	3	2	220	220
Hradiště	566179	DO	87	3	-	1	-	1	-	-	3	90	90
Hradiště	557749	PJ	154	-	3	1	-	7	-	-6	-9	145	150
Hradiště	541001	RO	15	-	1	1	-	2	-	-1	-2	13	15
Hromnice	558915	PS	561	1	4	27	-	7	-	20	17	578	563
Hůrky	559849	RO	114	-	1	2	-	2	-	-	-1	113	115
Hvozd	558931	PS	119	1	2	3	-	1	-	2	1	120	120
Hvožďany	566331	DO	13	-	-	-	-	1	-	-1	-1	12	12
Chanovice	556335	KT	389	6	2	3	-	8	-	-5	-1	388	388
Cheznovice	559857	RO	388	2	3	14	-	6	-	8	7	395	395
Chlístov	556343	KT	55	1	-	2	-	-	-	2	3	58	57
Chlum	557773	PJ	105	2	-	5	-	2	-	3	5	110	106
Chlum	540803	RO	27	1	-	-	-	-	-	-	1	28	28
Chlumčany	557781	PJ	1 193	22	10	25	-	31	-	-6	6	1 199	1 193
Chlumy	540307	PJ	125	-	-	-	-	3	5	-8	-8	117	118
Chocenice	557803	PJ	294	5	4	12	-	18	1	-7	-6	288	293
Chocomyšl	553727	DO	54	1	1	1	-	1	-	-	-	54	54
Chodov	553735	DO	400	5	2	18	-	15	-	3	6	406	405
Chodová Planá	560901	TC	939	14	10	34	3	16	1	20	24	963	963
Chodská Lhota	553743	DO	217	3	3	5	-	6	-	-1	-1	216	221
Chodský Újezd	560910	TC	393	6	4	15	1	14	-	2	4	397	387
Chomle	541141	RO	38	-	1	1	-	2	-	-1	-2	36	36
Chotěšov	557838	PJ	1 369	29	15	45	3	26	-	22	36	1 405	1 394
Chotíkov	558940	PS	503	7	1	21	-	4	1	16	22	525	511
Chrást	558966	PM	895	9	13	24	-	10	1	13	9	904	898
Chrastavice	553751	DO	176	3	4	7	-	4	-	3	2	178	177
Chříč	558974	PS	103	1	1	3	-	5	-	-2	-2	101	100
Chudenice	556378	KT	379	4	4	10	-	4	-	6	6	385	382
Chudenín	556386	KT	349	3	5	3	-	20	-	-17	-19	330	342
Chválenice	557846	PM	287	1	2	6	-	7	-	-1	-2	285	287
Janovice nad Úhlavou	556394	KT	1 147	14	9	27	-	40	1	-14	-9	1 138	1 153
Jarov	578541	PJ	125	3	-	2	-	2	-	-	3	128	125
Jarov	558982	PS	62	-	-	4	-	1	-	3	3	65	65
Javor	541869	KT	38	-	1	1	-	1	-	-	-1	37	37
Ježovy	541753	KT	105	1	1	-	-	3	-	-3	-3	102	101
Kaceřov	558991	PS	62	2	3	3	-	-	-	3	2	64	65
Kajejcov	579017	RO	41	-	-	1	-	1	-	-	-	41	42
Kamenec	566811	RO	27	1	-	2	1	2	-	1	2	29	27

Obce Plzeňského kraje

Tab. 5.1 Pohyb obyvatelstva v obcích Plzeňského kraje v roce 2010 - muži

3. pokračování

	Kód obce	Okres	Stav k 1. 1.	Narození	Zemřelí	Přistěhovalí z ČR	Přistěhovalí z ciziny	Vystěhovalí do ČR	Vystěhovalí do ciziny	Přírůstek migrací	Přírůstek celkem	Stav k 31. 12.	Stav k 1. 7.
Kamenný Újezd	541150	RO	324	1	6	18	-	10	-	8	3	327	331
Kanice	566144	DO	85	1	5	1	-	-	-	1	-3	82	84
Kaničky	553778	DO	15	-	-	-	-	-	-	-	-	15	15
Kařez	559903	RO	320	4	4	13	1	17	1	-4	-4	316	315
Kařízek	530361	RO	22	1	-	-	-	-	-	-	1	23	22
Kasejovice	557862	PJ	671	13	5	8	2	14	1	-5	3	674	674
Kašperské Hory	556432	KT	780	4	10	21	1	20	-	2	-4	776	778
Kaznějov	559008	PS	1 532	24	9	31	1	41	1	-10	5	1 537	1 530
Kbel	557871	PJ	147	5	2	6	-	-	-	6	9	156	155
Kbelany	538183	PS	38	-	1	3	-	1	-	2	1	39	41
Kdyně	553786	DO	2 510	21	22	51	3	44	1	9	8	2 518	2 503
Kejnice	541826	KT	50	-	1	-	-	1	-	-1	-2	48	49
Klabava	559911	RO	219	2	5	4	-	2	-	2	-1	218	217
Kladruby	559920	RO	80	-	1	1	-	-	-	1	-	80	81
Kladruby	560928	TC	773	7	5	21	-	11	1	9	11	784	779
Kláster	557897	PJ	93	-	1	1	-	1	-	-	-1	92	93
Klatovy	555771	KT	10 937	116	97	168	17	239	6	-60	-41	10 896	10 930
Klenčí pod Čerchovem	553794	DO	640	5	3	19	1	26	-	-6	-4	636	639
Klenová	541851	KT	69	1	1	-	-	3	-	-3	-3	66	67
Kočín	578771	PS	66	1	1	2	-	4	-	-2	-2	64	67
Kočov	541559	TC	90	1	-	2	-	-	-	2	3	93	92
Kokašice	541494	TC	126	3	1	4	1	5	-	-	2	128	125
Kolinec	556467	KT	798	5	8	21	1	27	-	-5	-8	790	793
Koloveč	553816	DO	491	2	7	19	1	10	1	9	4	495	492
Konstantinovy Lázně	560952	TC	447	7	8	11	2	9	-	4	3	450	448
Kopidlo	559024	PS	66	-	-	-	-	1	-	-1	-1	65	65
Kornatice	579033	RO	75	1	-	12	-	4	-	8	9	84	79
Koryta	559032	PS	70	-	-	-	-	2	-	-2	-2	68	70
Kostelec	503916	TC	287	2	6	7	15	6	10	6	2	289	285
Kotovice	540633	PJ	144	1	2	7	-	2	-	5	4	148	148
Kout na Šumavě	553824	DO	565	6	7	8	-	15	-	-7	-8	557	566
Kovčín	578177	KT	38	1	-	1	-	-	-	1	2	40	40
Kozlovice	540200	PJ	44	2	-	1	-	1	-	-	2	46	47
Kozojedy	559041	PS	313	3	7	-	-	5	-	-5	-9	304	309
Kozolupy	559059	PS	496	3	8	20	-	12	3	5	-	496	494
Kožlany	559067	PS	720	8	8	14	-	9	2	3	3	723	724
Kralovice	559075	PS	1 743	17	16	29	2	31	3	-3	-2	1 741	1 741
Kramolín	557943	PJ	54	-	2	3	-	-	-	3	1	55	56
Krašovice	559083	PS	185	5	2	5	-	4	-	1	4	189	183
Krsy	559091	PS	111	1	3	4	-	3	-	1	-1	110	110
Křelovice	559105	PS	116	1	-	6	-	1	-	5	6	122	116
Křenice	556505	KT	99	2	2	1	-	-	-	1	1	100	100
Křenovy	553832	DO	71	1	1	1	-	1	-	-	-	71	70
Kšice	560979	TC	103	1	-	5	-	1	-	4	5	108	102
Kunějovice	559121	PS	63	1	-	3	-	1	-	2	3	66	63
Kvášňovice	541931	KT	54	1	-	2	-	1	-	1	2	56	55
Kvíčovice	553841	DO	176	1	1	6	-	-	-	6	6	182	180
Kyšice	559130	PM	360	6	4	11	-	5	-	6	8	368	362
Ledce	559148	PS	365	3	5	14	-	8	1	5	3	368	370
Lesná	561002	TC	270	-	4	14	1	19	-	-4	-8	262	268
Lestkov	561011	TC	211	1	2	3	-	9	-	-6	-7	204	206

Obce Plzeňského kraje

Tab. 5.1 Pohyb obyvatelstva v obcích Plzeňského kraje v roce 2010 - muži

4. pokračování

	Kód obce	Okres	Stav k 1. 1.	Narození	Zemřelí	Přistěhovalí z ČR	Přistěhovalí z ciziny	Vystěhovalí do ČR	Vystěhovalí do ciziny	Přírůstek migrací	Přírůstek celkem	Stav k 31. 12.	Stav k 1. 7.
Letiny	557951	PJ	306	5	6	16	-	9	2	5	4	310	306
Letkov	540561	PM	233	2	1	13	-	6	-	7	8	241	226
Lhota pod Radčem	567001	RO	153	2	2	9	-	5	-	4	4	157	156
Lhotka u Radnic	559946	RO	38	-	-	-	-	2	-	-2	-2	36	38
Lhůta	578606	PM	77	1	-	1	-	-	-	1	2	79	77
Libkov	553859	DO	55	3	-	-	-	1	-	-1	2	57	55
Liblín	559954	RO	141	-	8	10	-	3	-	7	-1	140	137
Líně	559164	PS	1 192	19	8	31	1	27	2	3	14	1 206	1 194
Lisov	540064	PJ	48	-	1	3	-	1	-	2	1	49	49
Líšina	540617	PJ	87	1	-	3	-	-	1	2	3	90	86
Líšná	559962	RO	83	2	3	-	-	-	-	-	-1	82	83
Líšťany	559172	PS	327	6	1	19	-	15	-	4	9	336	331
Líté	566420	PS	100	1	2	2	-	3	-	-1	-2	98	99
Litohlavy	553611	RO	258	5	5	5	-	7	-	-2	-2	256	255
Lochousice	566462	PS	64	-	-	-	-	3	-	-3	-3	61	62
Lom u Tachova	541702	TC	206	1	3	6	-	3	-	3	1	207	203
Lomec	578070	KT	49	-	-	-	-	-	-	-	-	49	49
Losiná	558001	PM	473	5	5	10	1	4	1	6	6	479	471
Loučim	553867	DO	54	2	-	1	-	1	-	-	2	56	54
Louňová	558010	PJ	30	-	1	4	-	1	-	3	2	32	32
Loza	566446	PS	143	4	3	4	-	4	-	-	1	144	145
Lužany	558028	PJ	325	-	4	2	-	8	-	-6	-10	315	318
Luženičky	553891	DO	161	-	-	5	-	4	-	1	1	162	164
Malý Bor	556629	KT	305	1	1	4	-	7	-	-3	-3	302	303
Manětín	559202	PS	574	4	6	14	-	6	-	8	6	580	571
Maňovice	578410	KT	19	1	-	3	-	1	-	2	3	22	23
Meclov	553913	DO	588	8	4	18	-	12	-	6	10	598	589
Měčín	556637	KT	581	5	7	18	-	14	-	4	2	583	591
Medový Újezd	579009	RO	102	2	1	4	-	1	-	3	4	106	101
Měcholupy	539716	PJ	104	-	2	1	1	-	-	2	-	104	106
Merklín	558044	PJ	600	4	4	41	4	29	-	16	16	616	611
Město Touškov	559211	PS	1 003	16	7	33	1	24	-	10	19	1 022	1 026
Mešno	579084	RO	48	1	-	-	-	1	-	-1	-	48	48
Mezholezy (dříve okres Domažlice)	553921	DO	42	-	3	1	-	1	-	-	-3	39	40
Mezholezy (dříve okres Horš. Týn)	553930	DO	75	1	-	2	-	3	-	-1	-	75	75
Mezihoří	578461	KT	36	-	1	-	-	-	-	-	-1	35	35
Milavče	553948	DO	288	2	6	7	-	5	-	2	-2	286	285
Mileč	558052	PJ	198	-	3	-	-	6	4	-10	-13	185	188
Milínov	530140	PJ	91	1	-	-	-	2	-	-2	-1	90	90
Miliře	541532	TC	123	2	1	9	-	4	-	5	6	129	125
Mirošov	559997	RO	1 096	8	21	30	1	27	-	4	-9	1 087	1 091
Mířkov	553956	DO	161	3	1	6	-	12	-	-6	-4	157	160
Míšov	546399	PJ	45	1	1	1	-	-	-	1	1	46	46
Mladotice	559237	PS	286	5	1	3	-	7	-	-4	-	286	285
Mladý Smolivec	558061	PJ	360	7	9	9	1	15	-	-5	-7	353	353
Mlečice	560006	RO	142	1	2	5	1	4	-	2	1	143	143
Mlýnské Struhadlo	542059	KT	27	-	1	1	-	-	-	1	-	27	28
Mnichov	566292	DO	119	2	2	3	-	2	-	1	1	120	118
Močerady	599174	DO	35	-	1	1	-	1	-	-	-1	34	34
Modrava	542148	KT	32	-	-	7	-	1	-	6	6	38	31

Obce Plzeňského kraje

Tab. 5.1 Pohyb obyvatelstva v obcích Plzeňského kraje v roce 2010 - muži

5. pokračování

	Kód obce	Okres	Stav k 1. 1.	Narození	Zemřelí	Přistěhovalí z ČR	Přistěhovalí z ciziny	Vystěhovalí do ČR	Vystěhovalí do ciziny	Přírůstek migrací	Přírůstek celkem	Stav k 31. 12.	Stav k 1. 7.
Mohelnice	558079	PJ	35	-	2	-	-	1	-	-1	-3	32	33
Mochtín	556718	KT	499	4	7	15	-	9	-	6	3	502	504
Mokrosuky	556726	KT	64	1	1	1	-	1	-	-	-	64	64
Mokrouše	540641	PM	86	3	-	-	-	1	2	-3	-	86	85
Mrákov	553981	DO	587	7	8	4	-	9	-	-5	-6	581	585
Mrtník	559245	PS	142	2	2	5	-	-	-	5	5	147	147
Mutěnin	553999	DO	133	1	2	6	-	5	-	1	-	133	130
Myslinka	566543	PS	87	-	1	5	-	2	-	3	2	89	88
Myslív	556734	KT	228	1	3	6	-	4	-	2	-	228	231
Myslovice	541745	KT	56	1	-	1	-	2	-	-1	-	56	56
Mýto	560014	RO	752	7	13	22	2	18	-	6	-	752	753
Nadryby	559253	PS	54	-	-	2	-	3	-	-1	-1	53	54
Nalžovské Hory	556751	KT	611	5	8	9	-	8	-	1	-2	609	610
Nebílovy	540340	PJ	164	4	-	2	1	11	4	-12	-8	156	156
Nečtiny	559261	PS	324	-	5	9	-	10	-	-1	-6	318	321
Nehodiv	578223	KT	39	-	2	2	-	1	-	1	-1	38	37
Nekmíř	559270	PS	223	1	2	7	1	7	-	1	-	223	226
Nekvasovy	558095	PJ	95	1	-	1	-	2	-	-1	-	95	95
Nemanice	554006	DO	148	-	1	2	-	8	-	-6	-7	141	145
Němčice	599166	DO	70	-	1	-	-	-	-	-	-1	69	70
Němčovice	566837	RO	61	1	1	3	-	3	-	-	-	61	65
Nepomuk	558109	PJ	1 930	19	15	34	2	58	-	-22	-18	1 912	1 912
Netunice	558117	PJ	94	-	-	2	-	-	-	2	2	96	96
Neuměř	554022	DO	67	1	2	1	-	-	-	1	-	67	67
Neurazy	558125	PJ	485	5	4	16	-	13	-	3	4	489	487
Nevid	541192	RO	82	1	-	1	-	-	-	1	2	84	84
Nevolice	554031	DO	82	1	1	1	-	-	-	1	1	83	81
Nevřeň	559288	PS	128	1	3	5	-	5	-	-	-2	126	128
Nezamyslice	578533	KT	113	-	1	5	-	5	-	-	-1	112	112
Nezbavětice	553590	PM	94	1	2	2	-	1	-	1	-	94	96
Nezdice	542296	PJ	85	1	2	4	-	2	-	2	1	86	86
Nezdice na Šumavě	556815	KT	171	3	-	4	-	5	-	-1	2	173	172
Nezdřev	540102	PJ	66	-	3	2	-	-	-	2	-1	65	66
Nezvěstice	558141	PM	682	12	7	19	1	5	-	15	20	702	687
Nová Ves	599131	DO	69	-	2	1	-	-	-	1	-1	68	68
Nová Ves	540269	PJ	121	1	-	4	-	4	-	-	1	122	121
Nové Mitrovce	558176	PJ	168	-	-	2	-	3	-	-1	-1	167	167
Nový Kramolín	554057	DO	128	2	1	1	-	4	-	-3	-2	126	126
Nýrsko	556831	KT	2 560	26	25	54	12	52	7	7	8	2 568	2 564
Nýřany	559300	PS	3 509	50	61	72	3	62	4	9	-2	3 507	3 498
Obora	559318	PS	242	-	-	11	-	8	-	3	3	245	241
Obora	541443	TC	64	1	1	3	-	1	-	2	2	66	65
Obytce	541915	KT	97	1	-	7	-	2	-	5	6	103	99
Olbramov	566888	TC	45	-	-	1	-	5	-	-4	-4	41	44
Olšany	541958	KT	113	-	2	2	-	3	-	-1	-3	110	111
Oplot	539783	PJ	179	2	4	1	-	1	-	-	-2	177	180
Osek	560057	RO	686	8	8	23	1	27	-	-3	-3	683	683
Oselce	558184	PJ	174	1	2	8	-	8	-	-	-1	173	171
Ostrov u Bezdružic	559326	PS	90	2	-	4	-	-	-	4	6	96	94
Ostrovec-Lhotka	566993	RO	46	-	1	1	-	-	-	1	-	46	46
Ostřetice	578061	KT	27	-	1	4	-	-	-	4	3	30	28

Obce Plzeňského kraje

Tab. 5.1 Pohyb obyvatelstva v obcích Plzeňského kraje v roce 2010 - muži

6. pokračování

	Kód obce	Okres	Stav k 1. 1.	Narození	Zemřelí	Přistěhovalí z ČR	Přistěhovalí z ciziny	Vystěhovalí do ČR	Vystěhovalí do ciziny	Přírůstek migrací	Přírůstek celkem	Stav k 31. 12.	Stav k 1. 7.
Osvračín	554073	DO	291	2	1	7	-	8	-	-1	-	291	292
Ošelín	541681	TC	54	3	1	2	-	4	-	-2	-	54	51
Otěšice	540293	PJ	78	-	1	1	-	3	-	-2	-3	75	76
Otov	566209	DO	49	-	1	-	-	1	-	-1	-2	47	48
Pačejov	556912	KT	404	5	4	12	-	2	-	10	11	415	414
Pařezov	599182	DO	70	-	1	3	-	1	-	2	1	71	70
Pasečnice	554081	DO	98	-	2	4	-	-	-	4	2	100	99
Pastuchovice	566781	PS	36	-	1	3	-	1	-	2	1	37	36
Pec	554090	DO	123	-	1	1	-	2	-	-1	-2	121	122
Pelechý	566373	DO	32	-	-	-	-	1	-	-1	-1	31	31
Pernarec	559334	PS	369	9	-	14	6	11	-	9	18	387	376
Petrovice u Sušice	556921	KT	298	3	3	9	-	5	-	4	4	302	296
Planá	561134	TC	2 745	35	25	55	5	71	4	-15	-5	2 740	2 737
Pláně	530336	PS	141	-	1	4	-	3	-	1	-	141	142
Plánice	556955	KT	833	5	9	20	-	19	-	1	-3	830	828
Plasy	559351	PS	1 342	10	14	30	2	21	-	11	7	1 349	1 352
Plešnice	559369	PS	123	1	3	3	-	-	-	3	1	124	125
Plískov	566861	RO	63	-	-	4	-	-	-	4	4	67	63
Plzeň	554791	PM	82 729	924	870	1 289	342	2 296	171	-836	-782	81 947	82 505
Přovany	559377	PS	191	2	1	14	-	2	-	12	13	204	196
Poběžovice	554111	DO	809	5	9	29	4	19	-	14	10	819	813
Pocinovice	554120	DO	282	4	2	10	-	4	1	5	7	289	288
Poděvousy	566365	DO	125	1	-	3	-	2	-	1	2	127	126
Podmokly	551686	KT	78	-	1	2	-	2	-	-	-1	77	77
Podmokly	560081	RO	144	1	1	2	-	1	-	1	1	145	143
Polánka	553565	PJ	23	1	-	-	-	-	-	-	1	24	23
Poleň	541788	KT	146	1	2	3	-	2	-	1	-	146	145
Postřekov	554138	DO	574	5	4	14	-	12	-	2	3	577	571
Potvorov	530247	PS	70	-	1	-	-	-	-	-	-1	69	70
Prádlo	558231	PJ	164	2	1	2	2	18	6	-20	-19	145	151
Prášíly	556084	KT	81	1	-	6	-	1	-	5	6	87	84
Prostiboř	541486	TC	78	-	-	2	-	-	-	2	2	80	79
Předenice	540412	PJ	96	-	-	3	-	3	-	-	-	96	95
Předslav	557005	KT	345	2	3	4	-	8	2	-6	-7	338	339
Přehýšov	559393	PS	269	3	3	6	-	12	-	-6	-6	263	269
Přestavilky	530131	PJ	118	1	1	-	-	2	-	-2	-2	116	118
Přeštice	558249	PJ	3 539	31	31	71	42	127	13	-27	-27	3 512	3 531
Příchovice	558257	PJ	522	6	3	12	1	4	-	9	12	534	526
Příkosice	579131	RO	186	-	-	8	-	6	-	2	2	188	188
Přimda	561151	TC	817	13	5	58	9	49	-	18	26	843	835
Příšov	567086	PS	140	2	1	6	-	4	-	2	3	143	144
Přívětice	560111	RO	104	1	2	2	-	1	-	1	-	104	102
Ptenín	558265	PJ	104	-	1	2	2	5	-	-1	-2	102	103
Puclice	554154	DO	165	1	1	4	-	4	-	-	-	165	162
Rabí	557013	KT	232	4	3	15	-	5	-	10	11	243	241
Radkovice	540421	PJ	52	-	1	5	-	2	-	3	2	54	52
Radnice	560120	RO	888	5	12	25	3	29	1	-2	-9	879	879
Raková	566942	RO	96	1	1	9	1	2	3	5	5	101	101
Rejštejn	557021	KT	126	2	1	8	-	6	-	2	3	129	131
Rochlov	559423	PS	117	3	2	6	-	3	-	3	4	121	118
Rokycany	559717	RO	6 946	82	74	137	22	329	15	-185	-177	6 769	6 826
Roupov	558290	PJ	128	2	2	5	-	-	-	5	5	133	134

Obce Plzeňského kraje

Tab. 5.1 Pohyb obyvatelstva v obcích Plzeňského kraje v roce 2010 - muži

7. pokračování

	Kód obce	Okres	Stav k 1. 1.	Narození	Zemřelí	Přistěhovalí z ČR	Přistěhovalí z ciziny	Vystěhovalí do ČR	Vystěhovalí do ciziny	Přírůstek migrací	Přírůstek celkem	Stav k 31. 12.	Stav k 1. 7.
Rozvadov	561169	TC	430	10	3	19	-	46	1	-28	-21	409	417
Rybnice	559431	PS	233	3	5	7	-	2	-	5	3	236	238
Rybník	554189	DO	95	-	-	3	-	2	-	1	1	96	97
Řenče	558303	PJ	469	6	3	7	2	13	-	-4	-1	468	470
Sebečice	560146	RO	35	1	-	-	-	-	-	-	1	36	35
Seč	558311	PJ	134	2	2	1	-	1	-	-	-	134	134
Sedlec	530271	PS	39	1	2	6	-	1	-	5	4	43	40
Sedliště	540692	PJ	58	-	-	1	-	-	-	1	1	59	59
Semněřice	554201	DO	87	1	-	7	-	5	-	2	3	90	83
Sirá	546488	RO	59	-	-	1	-	2	-	-1	-1	58	59
Skapce	579467	TC	54	-	-	1	-	2	-	-1	-1	53	53
Skašov	539937	PJ	118	-	2	2	-	2	-	-	-2	116	119
Skomelno	566845	RO	95	1	2	6	-	1	-	5	4	99	94
Skořice	506664	RO	130	1	2	5	-	-	-	5	4	134	135
Slatina	578436	KT	59	-	2	3	1	2	-	2	-	59	60
Slatina	566748	PS	41	-	-	1	-	-	-	1	1	42	42
Smědčice	540722	RO	107	2	-	3	-	-	-	3	5	112	110
Soběkury	558346	PJ	314	4	2	14	-	10	2	2	4	318	315
Soběšice	557099	KT	188	3	2	9	-	1	-	8	9	197	192
Spálené Poříčí	558362	PJ	1 366	19	14	30	-	28	-	2	7	1 373	1 368
Spáňov	554251	DO	98	-	1	5	-	-	-	5	4	102	101
Srbice	554260	DO	196	2	-	10	-	7	-	3	5	201	200
Srby	554278	DO	207	2	4	3	1	5	-	-1	-3	204	208
Srby	540676	PJ	87	-	-	4	-	1	-	3	3	90	89
Srní	557111	KT	132	1	-	8	-	6	-	2	3	135	134
Staňkov	554294	DO	1 617	21	17	51	1	37	-	15	19	1 636	1 630
Staré Sedliště	561185	TC	594	11	7	49	-	28	1	20	24	618	601
Staré Sedlo	561193	TC	128	-	1	6	1	5	1	1	-	128	124
Starý Plzenec	558371	PM	2 171	22	20	44	2	27	2	17	19	2 190	2 173
Stod	558389	PJ	1 894	26	24	48	2	40	1	9	11	1 905	1 901
Strašice	560162	RO	1 242	17	13	27	7	42	1	-9	-5	1 237	1 236
Strašín	557129	KT	180	1	2	4	-	8	-	-4	-5	175	178
Stráž	554316	DO	132	1	1	1	-	3	-	-2	-2	130	130
Stráž	561207	TC	572	6	9	20	-	14	-	6	3	575	569
Strážov	557137	KT	697	8	17	9	2	17	2	-8	-17	680	692
Střelice	540056	PJ	69	1	-	4	-	2	-	2	3	72	72
Stříbro	561215	TC	3 988	37	31	56	74	83	15	32	38	4 026	4 010
Střížovice	558401	PJ	179	1	2	8	-	2	-	6	5	184	181
Studánka	561223	TC	237	4	4	10	-	4	-	6	6	243	239
Studená	553603	PS	22	-	-	-	-	-	-	-	-	22	22
Sulislav	561231	TC	101	-	-	7	20	4	9	14	14	115	108
Sušice	557153	KT	5 488	58	66	73	6	94	2	-17	-25	5 463	5 467
Svéradice	557161	KT	181	1	2	2	-	-	-	2	1	182	182
Svojkovice	541176	RO	194	4	-	7	-	2	-	5	9	203	196
Svojšín	561258	TC	201	3	3	4	-	9	1	-6	-6	195	197
Sytno	557081	TC	173	2	1	8	64	8	9	55	56	229	209
Štáhlavy	558427	PM	1 123	15	11	20	1	33	1	-13	-9	1 114	1 117
Štěnovice	558435	PJ	865	10	4	27	3	21	1	8	14	879	868
Štěnovický Borek	539741	PM	220	2	1	3	-	2	-	1	2	222	220
Štichov	566101	DO	37	-	-	4	-	-	-	4	4	41	40
Štichovice	578797	PS	64	1	1	1	-	2	-	-1	-1	63	64
Štítov	579343	RO	41	-	-	-	-	2	-	-2	-2	39	39

Obce Plzeňského kraje

Tab. 5.1 Pohyb obyvatelstva v obcích Plzeňského kraje v roce 2010 - muži

8. pokračování

	Kód obce	Okres	Stav k 1. 1.	Narození	Zemřelí	Přistěhovalí z ČR	Přistěhovalí z ciziny	Vystěhovalí do ČR	Vystěhovalí do ciziny	Přírůstek migrací	Přírůstek celkem	Stav k 31. 12.	Stav k 1. 7.
Švihov	557200	KT	842	11	12	21	1	9	-	13	12	854	858
Tachov	560715	TC	6 053	57	63	120	26	162	10	-26	-32	6 021	6 055
Tatiná	578983	PS	114	1	2	5	-	6	-	-1	-2	112	116
Těně	560189	RO	113	4	-	8	-	-	-	8	12	125	120
Terešov	566802	RO	51	-	-	3	-	2	-	1	1	52	49
Těškov	546526	RO	135	4	5	3	-	-	-	3	2	137	136
Tis u Blatna	559482	PS	54	2	-	3	-	2	-	1	3	57	56
Tisová	541621	TC	257	1	3	6	1	8	-	-1	-3	254	257
Tlučná	559491	PS	1 439	25	12	48	3	34	-	17	30	1 469	1 452
Tlumačov	554341	DO	209	1	1	8	-	3	-	5	5	214	215
Tojice	578614	PJ	43	-	1	-	-	-	-	-	-1	42	43
Trhanov	554359	DO	278	3	5	14	-	9	-	5	3	281	281
Trnová	559504	PS	406	3	4	12	-	1	-	11	10	416	411
Trokavec	579246	RO	40	-	2	-	-	-	-	-	-2	38	38
Trpísty	561291	TC	144	-	2	-	-	3	-	-3	-5	139	141
Třebčice	578592	PJ	59	2	1	4	-	3	-	1	2	61	62
Třemešné	561304	TC	197	2	3	3	1	3	-	1	-	197	197
Třemošná	559521	PS	2 422	33	32	56	1	33	1	23	24	2 446	2 432
Tužice	553522	KT	37	-	1	2	-	-	-	2	1	38	36
Týček	546534	RO	95	-	-	4	-	2	-	2	2	97	97
Tymákov	558460	PM	340	5	3	16	-	4	-	12	14	354	345
Týnec	541885	KT	174	3	1	1	-	12	-	-11	-9	165	172
Týniště	539929	PJ	27	-	1	-	-	-	-	-	-1	26	26
Úboč	566161	DO	47	-	-	2	-	-	-	2	2	49	48
Úherce	546411	PS	130	2	1	7	-	4	2	1	2	132	129
Újezd	554383	DO	190	4	1	2	1	1	-	2	5	195	192
Újezd nade Mží	566594	PS	43	2	2	2	-	1	-	1	1	44	44
Újezd u Plánice	578321	KT	62	1	3	4	-	1	-	3	1	63	64
Újezd u Svatého Kříže	546551	RO	128	1	2	7	-	2	-	5	4	132	129
Úlice	559555	PS	193	1	1	6	-	5	-	1	1	194	192
Únehle	541435	TC	60	-	1	4	-	-	-	4	3	63	64
Únějovice	554391	DO	59	1	2	-	-	2	-	-2	-3	56	58
Úněšov	559563	PS	296	3	2	3	-	8	-	-5	-4	292	296
Únětice	540528	PJ	66	-	1	-	-	1	-	-1	-2	64	66
Úsilov	554405	DO	71	-	1	1	-	1	-	-	-1	70	70
Úterý	559571	PS	227	5	3	4	-	4	-	-	2	229	229
Útušice	558486	PJ	314	3	1	13	-	1	-	12	14	328	323
Vejprnice	559580	PS	1 675	37	22	113	3	39	-	77	92	1 767	1 714
Vejvanov	560227	RO	107	3	1	4	1	-	-	5	7	114	113
Velečín	578924	PS	34	2	-	-	-	2	-	-2	-	34	36
Velhartice	557366	KT	453	5	4	12	1	8	-	5	6	459	457
Velké Hydčice	557374	KT	111	-	-	5	-	-	-	5	5	116	113
Velký Bor	557382	KT	281	5	4	11	-	8	-	3	4	285	277
Velký Malahov	554413	DO	128	3	1	9	-	4	-	5	7	135	134
Ves Touškov	558494	PJ	174	-	3	12	-	5	20	-13	-16	158	161
Veselá	560235	RO	130	4	1	8	-	2	-	6	9	139	135
Vídice	554421	DO	87	-	1	2	-	3	-	-1	-2	85	87
Vísky	579289	RO	18	-	-	-	-	-	-	-	-	18	18
Vlčí	566691	PJ	34	-	-	-	-	3	-	-3	-3	31	31
Vlčtejn	540706	PJ	53	-	2	1	-	3	-	-2	-4	49	50
Vlkanov	566250	DO	64	-	-	1	-	1	-	-	-	64	64
Vochov	559601	PS	305	3	2	11	-	9	-	2	3	308	307

Obce Plzeňského kraje

Tab. 5.1 Pohyb obyvatelstva v obcích Plzeňského kraje v roce 2010 - muži

dokončení

	Kód obce	Okres	Stav k 1. 1.	Narození	Zemřelí	Přistě-hovalí z ČR	Přistě-hovalí z ciziny	Vystě-hovalí do ČR	Vystě-hovalí do ciziny	Přírůstek migrací	Přírůstek celkem	Stav k 31. 12.	Stav k 1. 7.
Volduchy	560251	RO	517	4	7	7	-	7	-	-	-3	514	516
Vranov	579491	TC	75	1	-	2	1	1	-	2	3	78	78
Vrčeň	558559	PJ	166	4	2	4	-	3	-	1	3	169	172
Vrhavec	557455	KT	463	4	4	11	-	15	-	-4	-4	459	460
Vřeskovice	566055	KT	159	1	1	5	-	5	-	-	-	159	160
Vstíš	558567	PJ	240	1	1	7	-	6	-	1	1	241	238
Všehrady	566497	PS	28	-	-	-	-	1	-	-1	-1	27	28
Všekary	566071	DO	58	1	-	1	-	-	-	1	2	60	58
Všenice	566799	RO	120	1	1	5	-	1	1	3	3	123	120
Všepadly	554448	DO	28	-	-	-	-	2	-	-2	-2	26	26
Všeruby	554456	DO	438	3	7	11	-	12	-	-1	-5	433	432
Všeruby	559628	PS	578	9	7	15	-	12	-	3	5	583	582
Výrov	566969	PS	243	4	1	2	-	4	-	-2	1	244	247
Vysoká Libyně	530280	PS	124	-	-	1	-	5	-	-4	-4	120	120
Zadní Chodov	541362	TC	151	4	1	6	-	2	-	4	7	158	154
Zahořany	554464	DO	459	2	3	7	-	5	-	2	1	460	455
Zahrádka	578827	PS	75	2	1	-	-	-	-	-	1	76	77
Záchlumí	541664	TC	205	3	1	13	-	5	1	7	9	214	213
Zavlekov	557463	KT	244	1	3	6	-	6	4	-4	-6	238	240
Zbiroh	560260	RO	1 260	13	8	20	3	39	1	-17	-12	1 248	1 246
Zborovy	578312	KT	63	2	-	2	-	3	-	-1	1	64	64
Zbůch	559661	PS	1 099	11	8	25	2	40	1	-14	-11	1 088	1 084
Zdemyslice	558583	PJ	274	4	3	8	1	6	-	3	4	278	275
Zemětice	558591	PJ	132	1	1	4	-	5	-	-1	-1	131	131
Zhoř	541460	TC	74	1	-	1	-	6	-	-5	-4	70	69
Zruč-Senec	559679	PS	1 449	16	14	49	1	32	-	18	20	1 469	1 459
Zvíkovec	541061	RO	64	-	-	2	-	1	-	1	1	65	64
Žákava	530182	PJ	212	2	3	12	-	8	-	4	3	215	214
Ždánov	554472	DO	76	-	-	3	-	2	-	1	1	77	76
Ždírec	558605	PJ	236	1	5	5	-	3	-	2	-2	234	235
Železná Ruda	557528	KT	1 201	12	7	37	5	41	2	-1	4	1 205	1 194
Žihle	559695	PS	752	8	9	15	2	19	1	-3	-4	748	752
Žihobce	557536	KT	309	3	2	4	-	8	1	-5	-4	305	305
Žichovice	557544	KT	331	3	5	9	-	9	-	-	-2	329	333
Žilov	559709	PS	210	4	2	9	1	9	-	1	3	213	210
Žinkovy	558630	PJ	432	6	8	15	-	7	-	8	6	438	431
Životice	540137	PJ	24	-	-	-	-	-	-	-	-	24	24

Obce Plzeňského kraje

Tab. 5.1 Pohyb obyvatelstva v obcích Plzeňského kraje v roce 2010 - ženy

	Kód obce	Okres	Stav k 1. 1.	Narození	Zemřelí	Přistěhovalí z ČR	Přistěhovalí z ciziny	Vystěhovalí do ČR	Vystěhovalí do ciziny	Přírůstek migrací	Přírůstek celkem	Stav k 31. 12.	Stav k 1. 7.
Babylon	553433	DO	144	1	2	-	1	11	-	-10	-11	133	139
Bdeněves	566756	PS	287	7	2	13	-	9	-	4	9	296	292
Běhařov	541842	KT	84	1	-	4	-	2	-	2	3	87	88
Bělá nad Radbuzou	553441	DO	906	10	8	31	-	28	-	3	5	911	912
Benešovice	560723	TC	92	6	-	5	-	1	-	4	10	102	95
Běšiny	555797	KT	407	4	5	5	-	10	-	-5	-6	401	404
Bezděkov	555801	KT	467	6	4	10	-	19	1	-10	-8	459	461
Bezděkov	541095	RO	59	1	2	7	-	4	-	3	2	61	59
Bezdružice	560740	TC	481	9	8	11	-	13	-	-2	-1	480	482
Bezvěrov	558656	PS	325	4	4	13	-	9	-	4	4	329	330
Bílov	530239	PS	38	1	-	1	1	1	-	1	2	40	38
Biřkov	578088	KT	72	1	-	-	-	2	-	-2	-1	71	71
Blatnice	558672	PS	362	7	2	11	1	13	3	-4	1	363	363
Blažim	566764	PS	30	-	1	1	-	-	-	1	-	30	30
Blížejev	553450	DO	686	4	11	18	-	10	-	8	1	687	686
Blovice	557587	PJ	2 147	18	22	38	1	32	-	7	3	2 150	2 143
Bohy	566471	PS	45	2	-	7	-	-	-	7	9	54	49
Bolešiny	555835	KT	364	5	2	15	1	14	1	1	4	368	362
Bolkov	540463	PJ	29	-	-	-	-	2	-	-2	-2	27	27
Bor	560758	TC	2 177	22	18	64	2	79	-	-13	-9	2 168	2 178
Borovno	566705	PJ	48	-	-	-	-	-	-	-	-	48	48
Borovy	542156	PJ	114	1	-	2	-	4	-	-2	-1	113	112
Brnířov	566136	DO	183	2	3	2	-	4	-	-2	-3	180	182
Brod nad Tichou	541605	TC	116	2	1	2	-	3	-	-1	-	116	114
Brodeslavy	566489	PS	35	-	-	2	-	1	-	1	1	36	37
Broumov	541401	TC	50	1	1	3	-	3	-	-	-	50	53
Břasy	559725	RO	1 099	8	17	51	-	42	1	8	-1	1 098	1 100
Březina	559733	RO	157	3	3	9	-	5	1	3	3	160	156
Břežany	541923	KT	82	2	-	3	-	2	-	1	3	85	83
Bučí	558699	PS	78	2	-	1	-	5	-	-4	-2	76	76
Budětice	555894	KT	148	1	3	3	-	9	-	-6	-8	140	143
Bujesily	559741	RO	32	-	-	-	-	-	-	-	-	32	32
Buková	546372	PJ	100	1	1	4	-	3	-	1	1	101	102
Bukovec	553506	DO	51	1	-	5	-	-	-	5	6	57	57
Bukovník	530085	KT	44	-	-	-	-	-	-	-	-	44	44
Bušovice	559750	RO	244	3	3	7	-	6	-	1	1	245	251
Cebiv	560782	TC	126	1	-	7	-	5	-	2	3	129	126
Cekov	559768	RO	52	-	-	-	-	1	-	-1	-1	51	51
Ctiboř	579459	TC	173	4	2	1	-	5	-	-4	-2	171	173
Čachrov	555941	KT	254	-	4	10	-	16	-	-6	-10	244	248
Částkov	560804	TC	172	1	3	1	-	8	-	-7	-9	163	168
Čečovice	566080	DO	38	2	-	5	1	2	-	4	6	44	43
Čeminy	558711	PS	124	-	-	1	1	5	-	-3	-3	121	124
Čermná	553514	DO	119	1	-	2	-	3	-	-1	-	119	120
Černíkov	553531	KT	174	1	2	3	1	6	-	-2	-3	171	169
Černíkovice	566632	PS	44	-	1	-	-	-	-	-	-1	43	43
Černošín	560812	TC	604	7	7	9	1	28	-	-18	-18	586	600
Černovice	566098	DO	110	-	19	8	-	3	-	5	-14	96	102
Čerňovice	530328	PS	68	2	-	2	-	4	-	-2	-	68	66
Červené Poříčí	542172	KT	117	1	-	3	-	3	-	-	1	118	117
Česká Bříza	558745	PS	271	1	-	11	-	2	-	9	10	281	274
Česká Kubice	553549	DO	365	10	1	28	3	11	1	19	28	393	377

Obce Plzeňského kraje

Tab. 5.1 Pohyb obyvatelstva v obcích Plzeňského kraje v roce 2010 - ženy

1. pokračování

	Kód obce	Okres	Stav k 1. 1.	Narození	Zemřelí	Přistěhovalí z ČR	Přistěhovalí z ciziny	Vystěhovalí do ČR	Vystěhovalí do ciziny	Přírůstek migrací	Přírůstek celkem	Stav k 31. 12.	Stav k 1. 7.
Číhaň	542024	KT	101	-	-	3	-	5	-	-2	-2	99	98
Čilá	540927	RO	14	-	-	-	-	-	-	-	-	14	14
Čímice	578495	KT	75	1	1	2	-	-	-	2	2	77	74
Čížice	557641	PJ	268	5	3	10	-	4	-	6	8	276	273
Čížkov	557650	PJ	308	8	5	17	-	4	1	12	15	323	321
Čmelíny	578568	PJ	45	-	-	1	-	1	-	-	-	45	45
Dešenice	556041	KT	338	1	3	16	-	5	-	11	9	347	345
Díly	553557	DO	195	1	2	5	-	4	-	1	-	195	194
Dlažov	556068	KT	222	1	5	15	-	7	-	8	4	226	220
Dlouhá Ves	556076	KT	376	4	2	10	-	14	-	-4	-2	374	371
Dlouhý Újezd	560839	TC	171	4	2	6	1	9	-	-2	-	171	168
Dnešice	557668	PJ	394	4	2	14	-	11	-	3	5	399	397
Dobršíň	530123	KT	57	-	2	1	-	-	-	1	-1	56	57
Dobřany	557676	PJ	3 080	31	18	90	2	67	-	25	38	3 118	3 100
Dobříč	558770	PS	195	2	2	3	-	1	-	2	2	197	196
Dobřív	559776	RO	595	9	9	24	1	14	-	11	11	606	594
Dolany	556106	KT	416	6	1	5	-	7	-	-2	3	419	419
Dolany	558788	PS	131	2	2	8	1	4	-	5	5	136	132
Dolce	539945	PJ	131	1	3	4	-	2	-	2	-	131	133
Dolní Bělá	558796	PS	223	3	-	3	-	9	-	-6	-3	220	224
Dolní Hradiště	558800	PS	22	-	-	1	-	3	1	-3	-3	19	23
Dolní Lukavice	557684	PJ	434	7	5	13	-	7	-	6	8	442	436
Domažlice	553425	DO	5 695	70	67	144	9	157	1	-5	-2	5 693	5 694
Domoraz	578517	KT	24	-	1	-	-	-	-	-	-1	23	23
Drahkov	540251	PJ	66	2	1	1	-	3	-	-2	-1	65	68
Drahoňův Újezd	530379	RO	64	1	2	3	-	5	-	-2	-3	61	61
Drahotín	553573	DO	71	2	-	6	-	2	-	4	6	77	74
Dražeň	578665	PS	79	-	2	3	-	2	-	1	-1	78	77
Draženov	553581	DO	220	2	3	7	1	10	-	-2	-3	217	221
Dražovice	566683	KT	84	1	-	1	-	6	-	-5	-4	80	80
Druztová	558834	PS	356	3	2	1	-	11	-	-10	-9	347	351
Dyšina	558851	PM	801	7	10	16	6	24	3	-5	-8	793	798
Ejpvovice	559792	RO	300	3	4	15	-	3	-	12	11	311	306
Erpužice	560855	TC	174	1	1	5	-	5	-	-	-	174	176
Frymburk	578525	KT	57	1	1	2	-	-	-	2	2	59	56
Halže	560863	TC	478	1	-	13	1	14	2	-2	-1	477	478
Hamry	578240	KT	44	-	-	3	-	1	-	2	2	46	47
Hartmanice	556181	KT	516	5	2	18	-	17	-	1	4	520	523
Hejná	541796	KT	72	-	1	8	-	-	-	8	7	79	76
Heřmanova Huť	558869	PS	912	9	5	18	-	16	-	2	6	918	919
Hlavňovice	556203	KT	247	2	2	6	-	8	-	-2	-2	245	250
Hlince	566390	PS	29	-	1	1	-	2	-	-1	-2	27	28
Hlohová	553620	DO	122	3	1	3	-	1	-	2	4	126	127
Hlohovčice	566641	DO	94	2	1	1	-	3	-	-2	-1	93	94
Hlohovice	559806	RO	182	1	2	6	-	2	-	4	3	185	185
Hnačov	542083	KT	47	-	-	8	-	1	-	7	7	54	47
Hněvnice	530221	PS	52	1	-	3	-	2	-	1	2	54	52
Holoubkov	559814	RO	752	10	4	18	-	22	-	-4	2	754	748
Holovousy	566730	PS	31	-	-	1	-	-	-	1	1	32	32
Holýšov	553654	DO	2 530	20	20	50	3	55	2	-4	-4	2 526	2 527
Honezovice	540668	PJ	115	-	-	2	1	3	-	-	-	115	115
Hora Svatého Václava	566276	DO	28	-	-	-	-	-	-	-	-	28	28

Obce Plzeňského kraje

Tab. 5.1 Pohyb obyvatelstva v obcích Plzeňského kraje v roce 2010 - ženy

2. pokračování

	Kód obce	Okres	Stav k 1. 1.	Narození	Zemřelí	Přistěhovalí z ČR	Přistěhovalí z ciziny	Vystěhovalí do ČR	Vystěhovalí do ciziny	Přírůstek migrací	Přírůstek celkem	Stav k 31. 12.	Stav k 1. 7.
Horažďovice	556254	KT	2 938	27	35	50	1	63	-	-12	-20	2 918	2 935
Horní Bělá	558877	PS	285	1	2	11	1	9	2	1	-	285	288
Horní Břiza	558885	PS	2 298	23	39	42	-	52	-	-10	-26	2 272	2 286
Horní Kamenice	553662	DO	118	-	1	7	-	4	-	3	2	120	120
Horní Kozolupy	541290	TC	123	1	1	5	-	4	-	1	1	124	127
Horní Lukavice	539821	PJ	201	1	2	5	-	4	-	1	-	201	203
Horská Kvilda	542091	KT	46	1	-	5	-	1	-	4	5	51	47
Horšice	557722	PJ	208	3	5	3	-	2	-	1	-1	207	209
Horšovský Týn	553671	DO	2 516	24	17	47	4	62	1	-12	-5	2 511	2 507
Hostouň	553689	DO	642	12	2	23	1	30	-	-6	4	646	645
Hošťka	560898	TC	206	2	3	4	-	12	-	-8	-9	197	204
Hradec	557731	PJ	250	1	2	8	-	2	-	6	5	255	253
Hrádek	556301	KT	688	10	8	24	-	14	1	9	11	699	688
Hrádek	559822	RO	1 459	18	17	25	1	31	-	-5	-4	1 455	1 455
Hradešice	556319	KT	213	1	2	7	-	4	-	3	2	215	214
Hradiště	566179	DO	79	1	-	-	-	1	-	-1	-	79	78
Hradiště	557749	PJ	112	-	3	1	-	2	-	-1	-4	108	110
Hradiště	541001	RO	10	-	-	-	-	1	-	-1	-1	9	10
Hromnice	558915	PS	551	4	6	22	-	11	-	11	9	560	556
Hůrky	559849	RO	114	1	2	-	-	-	-	-	-1	113	113
Hvozd	558931	PS	123	1	-	7	-	-	-	7	8	131	131
Hvožďany	566331	DO	18	-	-	-	-	-	-	-	-	18	18
Chanovice	556335	KT	369	2	4	8	4	11	2	-1	-3	366	367
Cheznovice	559857	RO	363	4	5	14	1	7	-	8	7	370	366
Chlistov	556343	KT	51	2	-	2	-	-	-	2	4	55	53
Chlum	557773	PJ	106	1	-	5	-	2	-	3	4	110	108
Chlum	540803	RO	25	-	1	-	-	-	-	-	-1	24	24
Chlumčany	557781	PJ	1 229	12	12	30	-	30	-	-	-	1 229	1 227
Chlumy	540307	PJ	58	2	1	1	-	3	1	-3	-2	56	57
Chocenice	557803	PJ	273	2	1	12	-	10	-	2	3	276	271
Chocomyšl	553727	DO	60	-	1	1	-	-	-	1	-	60	60
Chodov	553735	DO	380	6	2	19	1	11	-	9	13	393	389
Chodová Planá	560901	TC	901	11	5	24	4	17	1	10	16	917	912
Chodská Lhota	553743	DO	215	2	-	5	-	5	-	-	2	217	216
Chodský Újezd	560910	TC	384	6	3	12	1	18	-	-5	-2	382	389
Chomle	541141	RO	32	-	1	-	-	1	-	-1	-2	30	31
Chotěšov	557838	PJ	1 393	13	11	44	4	31	2	15	17	1 410	1 402
Chotíkov	558940	PS	494	5	3	28	-	5	-	23	25	519	504
Chrást	558966	PM	925	7	11	13	4	17	-	-	-4	921	928
Chrastavice	553751	DO	179	1	4	7	-	5	-	2	-1	178	179
Chříč	558974	PS	85	-	1	3	-	2	-	1	-	85	85
Chudenice	556378	KT	390	7	2	16	-	11	-	5	10	400	394
Chudenín	556386	KT	307	1	1	6	-	10	-	-4	-4	303	304
Chválenice	557846	PM	289	6	1	13	-	13	-	-	5	294	288
Janovice nad Úhlavou	556394	KT	1 109	22	7	35	-	46	-	-11	4	1 113	1 113
Jarov	578541	PJ	110	-	2	4	-	1	-	3	1	111	110
Jarov	558982	PS	67	1	1	1	-	3	-	-2	-2	65	66
Javor	541869	KT	42	-	1	2	-	1	-	1	-	42	42
Ježovy	541753	KT	115	4	2	1	-	7	-	-6	-4	111	111
Kaceřov	558991	PS	54	-	-	6	-	2	-	4	4	58	55
Kajejcov	579017	RO	42	1	-	1	-	-	-	1	2	44	43
Kamenec	566811	RO	27	-	-	1	-	3	-	-2	-2	25	26

Obce Plzeňského kraje

Tab. 5.1 Pohyb obyvatelstva v obcích Plzeňského kraje v roce 2010 - ženy

3. pokračování

	Kód obce	Okres	Stav k 1. 1.	Narození	Zemřelí	Přistěhovalí z ČR	Přistěhovalí z ciziny	Vystěhovalí do ČR	Vystěhovalí do ciziny	Přírůstek migrací	Přírůstek celkem	Stav k 31. 12.	Stav k 1. 7.
Kamenný Újezd	541150	RO	344	4	6	20	-	6	1	13	11	355	348
Kanice	566144	DO	83	1	-	2	-	1	-	1	2	85	83
Kaničky	553778	DO	15	-	-	-	-	-	-	-	-	15	15
Kařez	559903	RO	319	2	6	11	-	25	-	-14	-18	301	305
Kařízek	530361	RO	28	-	-	3	-	-	-	3	3	31	30
Kasejovice	557862	PJ	640	3	5	13	-	24	1	-12	-14	626	637
Kašperské Hory	556432	KT	783	5	9	16	1	28	-	-11	-15	768	768
Kaznějov	559008	PS	1 643	13	18	42	1	42	1	-	-5	1 638	1 633
Kbel	557871	PJ	146	3	3	5	-	6	-	-1	-1	145	149
Kbelany	538183	PS	48	1	-	6	-	1	-	5	6	54	55
Kdyně	553786	DO	2 723	20	33	67	1	49	1	18	5	2 728	2 718
Kejnice	541826	KT	63	1	2	-	-	1	-	-1	-2	61	63
Klabava	559911	RO	232	3	6	7	-	13	-	-6	-9	223	228
Kladruby	559920	RO	71	-	-	2	1	-	-	3	3	74	72
Kladruby	560928	TC	707	6	10	28	-	12	-	16	12	719	714
Kláster	557897	PJ	77	2	1	2	-	2	-	-	1	78	79
Klatovy	555771	KT	11 852	122	109	219	9	236	5	-13	-	11 852	11 866
Klenčí pod Čerchovem	553794	DO	663	7	5	16	-	30	1	-15	-13	650	658
Klenová	541851	KT	55	2	1	1	-	1	-	-	1	56	56
Kočín	578771	PS	55	-	-	2	-	3	-	-1	-1	54	54
Kočov	541559	TC	103	2	-	1	-	4	1	-4	-2	101	100
Kokašice	541494	TC	133	2	1	3	-	9	-	-6	-5	128	133
Kolinec	556467	KT	731	6	7	18	1	13	-	6	5	736	732
Koloveč	553816	DO	496	5	7	14	-	13	-	1	-1	495	491
Konstantinovy Lázně	560952	TC	488	3	7	13	-	12	-	1	-3	485	486
Kopidlo	559024	PS	55	1	1	-	-	-	-	-	-	55	54
Kornatice	579033	RO	73	-	3	11	-	4	-	7	4	77	74
Koryta	559032	PS	65	1	-	2	-	3	-	-1	-	65	66
Kostelec	503916	TC	255	8	2	8	-	12	-	-4	2	257	255
Kotovice	540633	PJ	146	1	1	8	-	2	-	6	6	152	149
Kout na Šumavě	553824	DO	594	8	4	13	-	19	-	-6	-2	592	595
Kovčín	578177	KT	43	-	-	-	-	-	-	-	-	43	43
Kozlovice	540200	PJ	43	-	-	-	-	4	-	-4	-4	39	42
Kozojedy	559041	PS	319	4	4	3	-	8	-	-5	-5	314	314
Kozolupy	559059	PS	464	3	12	21	1	17	-	5	-4	460	461
Kožlany	559067	PS	690	6	6	24	2	9	1	16	16	706	696
Kralovice	559075	PS	1 785	17	21	29	-	38	1	-10	-14	1 771	1 767
Kramolín	557943	PJ	61	1	-	7	-	-	-	7	8	69	66
Krašovice	559083	PS	183	2	2	3	-	3	-	-	-	183	183
Krsy	559091	PS	106	-	1	9	-	4	-	5	4	110	109
Křelovice	559105	PS	115	2	-	3	-	7	-	-4	-2	113	116
Křenice	556505	KT	97	1	1	2	-	2	-	-	-	97	97
Křenovy	553832	DO	68	1	3	2	-	1	-	1	-1	67	67
Kšice	560979	TC	91	3	-	5	-	4	-	1	4	95	87
Kunějovice	559121	PS	66	2	1	4	-	4	-	-	1	67	65
Kvášňovice	541931	KT	72	1	1	-	-	1	-	-1	-1	71	71
Kvíčovice	553841	DO	166	1	-	8	-	1	-	7	8	174	169
Kyšice	559130	PM	397	5	3	21	-	9	-	12	14	411	397
Ledce	559148	PS	369	3	1	14	-	7	-	7	9	378	378
Lesná	561002	TC	225	-	2	13	-	12	-	1	-1	224	228
Lestkov	561011	TC	175	4	2	2	-	4	-	-2	-	175	174

Obce Plzeňského kraje

Tab. 5.1 Pohyb obyvatelstva v obcích Plzeňského kraje v roce 2010 - ženy

4. pokračování

	Kód obce	Okres	Stav k 1. 1.	Narození	Zemřelí	Přistěhovalí z ČR	Přistěhovalí z ciziny	Vystěhovalí do ČR	Vystěhovalí do ciziny	Přírůstek migrací	Přírůstek celkem	Stav k 31. 12.	Stav k 1. 7.
Letiny	557951	PJ	310	2	1	16	-	6	-	10	11	321	319
Letkov	540561	PM	229	2	4	12	-	2	-	10	8	237	226
Lhota pod Radčem	567001	RO	161	1	1	5	-	9	-	-4	-4	157	160
Lhotka u Radnic	559946	RO	34	-	-	-	-	1	-	-1	-1	33	34
Lhůta	578606	PM	85	2	3	1	-	-	-	1	-	85	86
Libkov	553859	DO	54	-	-	-	-	-	-	-	-	54	54
Liblín	559954	RO	143	-	8	12	-	-	-	12	4	147	142
Líně	559164	PS	1 227	14	9	36	2	29	1	8	13	1 240	1 229
Lisov	540064	PJ	61	3	-	3	-	4	-	-1	2	63	64
Líšina	540617	PJ	72	-	-	3	-	1	-	2	2	74	72
Líšná	559962	RO	79	1	-	3	-	-	-	3	4	83	81
Líšťany	559172	PS	360	4	5	21	1	14	-	8	7	367	365
Líté	566420	PS	99	1	1	2	-	2	-	-	-	99	99
Litohlavy	553611	RO	249	3	4	3	-	6	-	-3	-4	245	243
Lochousice	566462	PS	56	1	2	3	-	-	-	3	2	58	58
Lom u Tachova	541702	TC	212	2	3	4	1	8	-	-3	-4	208	208
Lomec	578070	KT	55	-	1	-	-	3	-	-3	-4	51	52
Losiná	558001	PM	482	6	3	15	-	8	-	7	10	492	485
Loučim	553867	DO	57	1	-	1	-	1	-	-	1	58	59
Louňová	558010	PJ	25	1	-	6	-	2	-	4	5	30	28
Loza	566446	PS	126	1	1	6	-	2	-	4	4	130	129
Lužany	558028	PJ	325	2	3	7	-	8	-	-1	-2	323	325
Luženičky	553891	DO	149	1	1	5	-	4	-	1	1	150	153
Malý Bor	556629	KT	265	1	4	5	-	12	-	-7	-10	255	254
Manětín	559202	PS	602	4	9	12	-	10	-	2	-3	599	597
Maňovice	578410	KT	21	-	1	1	-	2	-	-1	-2	19	22
Meclov	553913	DO	542	10	5	15	-	5	-	10	15	557	548
Měčín	556637	KT	550	4	10	14	-	14	-	-	-6	544	550
Medový Újezd	579009	RO	125	-	2	4	-	5	-	-1	-3	122	124
Měcholupy	539716	PJ	104	1	-	-	1	3	-	-2	-1	103	106
Merklín	558044	PJ	573	8	8	31	1	22	-	10	10	583	574
Město Touškov	559211	PS	1 045	12	8	45	-	37	-	8	12	1 057	1 059
Mešno	579084	RO	45	-	1	3	-	1	-	2	1	46	47
Mezholezy (dříve okres Domažlice)	553921	DO	51	-	1	2	-	2	-	-	-1	50	49
Mezholezy (dříve okres Horš. Týn)	553930	DO	65	1	-	7	-	6	-	1	2	67	63
Mezihoří	578461	KT	36	-	-	-	-	-	-	-	-	36	36
Milavče	553948	DO	287	2	3	10	-	5	-	5	4	291	288
Mileč	558052	PJ	177	1	6	1	-	3	-	-2	-7	170	173
Milínov	530140	PJ	98	-	2	-	1	1	-	-	-2	96	99
Miliře	541532	TC	100	1	-	8	-	7	-	1	2	102	106
Mirošov	559997	RO	1 122	9	31	43	5	28	-	20	-2	1 120	1 126
Mířkov	553956	DO	139	1	-	6	-	8	-	-2	-1	138	140
Míšov	546399	PJ	60	1	1	1	-	3	-	-2	-2	58	61
Mladotice	559237	PS	270	6	4	2	-	2	-	-	2	272	271
Mladý Smolivec	558061	PJ	360	2	3	16	-	12	-	4	3	363	357
Mlečice	560006	RO	146	2	3	9	-	8	-	1	-	146	149
Mlýnské Struhadlo	542059	KT	22	-	1	2	-	1	-	1	-	22	23
Mnichov	566292	DO	113	3	-	3	-	6	-	-3	-	113	111
Močerady	599174	DO	31	-	1	-	-	-	-	-	-1	30	30
Modrava	542148	KT	23	-	-	5	-	-	-	5	5	28	24

Obce Plzeňského kraje

Tab. 5.1 Pohyb obyvatelstva v obcích Plzeňského kraje v roce 2010 - ženy

5. pokračování

	Kód obce	Okres	Stav k 1. 1.	Narození	Zemřelí	Přistě-hovalí z ČR	Přistě-hovalí z ciziny	Vystě-hovalí do ČR	Vystě-hovalí do ciziny	Přírůstek migrací	Přírůstek celkem	Stav k 31. 12.	Stav k 1. 7.
Mohelnice	558079	PJ	33	1	-	-	-	-	-	-	1	34	34
Mochtín	556718	KT	481	5	9	10	-	8	-	2	-2	479	479
Mokrosuky	556726	KT	60	1	-	4	-	-	-	4	5	65	63
Mokrouše	540641	PM	88	1	-	3	-	-	-	3	4	92	89
Mrákov	553981	DO	585	7	5	6	-	10	-	-4	-2	583	587
Mrtník	559245	PS	169	1	-	8	-	1	-	7	8	177	172
Mutěnin	553999	DO	136	2	2	5	-	4	-	1	1	137	133
Myslinka	566543	PS	72	1	-	3	-	1	-	2	3	75	76
Myslív	556734	KT	220	1	3	10	-	4	-	6	4	224	226
Myslovice	541745	KT	59	-	-	2	-	4	-	-2	-2	57	56
Mýto	560014	RO	731	9	8	18	1	13	-	6	7	738	734
Nadryby	559253	PS	53	1	-	2	-	2	-	-	1	54	55
Nalžovské Hory	556751	KT	593	4	7	11	1	9	-	3	-	593	594
Nebílovy	540340	PJ	168	2	1	7	-	2	1	4	5	173	171
Nečtiny	559261	PS	314	3	5	13	-	11	-	2	-	314	313
Nehodiv	578223	KT	39	1	-	1	-	1	-	-	1	40	40
Nekmíř	559270	PS	219	5	3	11	-	10	-	1	3	222	216
Nekvasovy	558095	PJ	92	1	-	3	-	7	-	-4	-3	89	89
Nemanice	554006	DO	136	3	2	4	-	7	-	-3	-2	134	135
Němčice	599166	DO	59	1	3	1	-	1	-	-	-2	57	58
Němčovice	566837	RO	61	1	1	2	-	5	-	-3	-3	58	61
Nepomuk	558109	PJ	1 864	20	17	47	1	45	2	1	4	1 868	1 865
Netunice	558117	PJ	95	2	4	2	1	-	-	3	1	96	95
Neuměř	554022	DO	67	-	-	2	-	1	-	1	1	68	68
Neurazy	558125	PJ	404	5	6	21	-	8	-	13	12	416	411
Nevid	541192	RO	87	1	1	3	-	1	-	2	2	89	88
Nevolice	554031	DO	86	1	-	3	-	-	-	3	4	90	87
Nevřeň	559288	PS	107	1	-	3	-	1	-	2	3	110	109
Nezamyslice	578533	KT	106	2	-	7	-	9	-	-2	-	106	108
Nezbavětice	553590	PM	78	1	2	5	-	1	-	4	3	81	79
Nezdice	542296	PJ	116	1	-	2	-	3	-	-1	-	116	116
Nezdice na Šumavě	556815	KT	172	1	4	4	-	9	-	-5	-8	164	168
Nezdřev	540102	PJ	52	-	-	-	-	-	-	-	-	52	52
Nezvěstice	558141	PM	708	11	12	17	1	5	-	13	12	720	714
Nová Ves	599131	DO	71	1	-	1	-	-	-	1	2	73	72
Nová Ves	540269	PJ	130	1	2	7	-	6	-	1	-	130	125
Nové Mitrovice	558176	PJ	147	1	2	4	-	10	-	-6	-7	140	139
Nový Kramolín	554057	DO	115	2	1	3	-	3	-	-	1	116	114
Nýrsko	556831	KT	2 580	31	20	44	7	67	1	-17	-6	2 574	2 573
Nýřany	559300	PS	3 552	46	23	79	7	68	8	10	33	3 585	3 572
Obora	559318	PS	219	5	-	12	-	7	-	5	10	229	216
Obora	541443	TC	43	-	-	3	-	1	-	2	2	45	44
Obytce	541915	KT	99	1	1	5	-	2	-	3	3	102	101
Olbramov	566888	TC	28	1	-	1	-	2	-	-1	-	28	27
Olšany	541958	KT	99	-	-	3	-	2	-	1	1	100	101
Oplot	539783	PJ	165	1	3	-	-	2	-	-2	-4	161	164
Osek	560057	RO	639	6	4	17	-	11	-	6	8	647	642
Oselce	558184	PJ	178	3	1	4	1	10	-	-5	-3	175	176
Ostrov u Bezdružic	559326	PS	103	1	-	6	-	-	-	6	7	110	106
Ostrovec-Lhotka	566993	RO	56	1	-	1	1	1	-	1	2	58	58
Ostřetice	578061	KT	33	-	2	1	-	-	-	1	-1	32	31

Obce Plzeňského kraje

Tab. 5.1 Pohyb obyvatelstva v obcích Plzeňského kraje v roce 2010 - ženy

6. pokračování

	Kód obce	Okres	Stav k 1. 1.	Narození	Zemřelí	Přistěhovalí z ČR	Přistěhovalí z ciziny	Vystěhovalí do ČR	Vystěhovalí do ciziny	Přírůstek migrací	Přírůstek celkem	Stav k 31. 12.	Stav k 1. 7.
Osvračín	554073	DO	270	2	3	8	-	7	1	-	-1	269	273
Ošelín	541681	TC	54	2	-	6	1	6	-	1	3	57	58
Otěšice	540293	PJ	74	1	-	1	-	2	-	-1	-	74	72
Otov	566209	DO	44	1	-	-	-	5	-	-5	-4	40	41
Pačejov	556912	KT	393	4	1	8	1	11	-	-2	1	394	393
Pařezov	599182	DO	63	3	-	9	-	2	-	7	10	73	62
Pasečnice	554081	DO	96	1	-	4	-	2	-	2	3	99	96
Pastuchovice	566781	PS	39	-	1	3	-	5	-	-2	-3	36	37
Pec	554090	DO	123	1	-	2	-	4	-	-2	-1	122	125
Pelechý	566373	DO	33	1	-	-	-	3	-	-3	-2	31	33
Pernarec	559334	PS	393	6	5	6	-	10	-	-4	-3	390	391
Petrovice u Sušice	556921	KT	284	3	5	6	-	10	-	-4	-6	278	283
Planá	561134	TC	2 843	34	23	74	9	74	-	9	20	2 863	2 838
Pláně	530336	PS	122	3	1	3	-	1	-	2	4	126	125
Plánice	556955	KT	871	9	7	20	-	15	-	5	7	878	876
Plasy	559351	PS	1 319	5	16	35	-	22	-	13	2	1 321	1 322
Plešnice	559369	PS	130	-	1	4	-	3	-	1	-	130	131
Plískov	566861	RO	56	2	4	4	-	-	-	4	2	58	54
Plzeň	554791	PM	87 206	895	865	1 310	299	1 868	116	-375	-345	86 861	87 046
Přovany	559377	PS	195	-	-	15	-	5	-	10	10	205	195
Poběžovice	554111	DO	861	13	9	40	4	28	-	16	20	881	872
Pocinovice	554120	DO	277	2	1	4	-	9	-	-5	-4	273	277
Poděvousy	566365	DO	106	1	1	1	-	2	-	-1	-1	105	107
Podmokly	551686	KT	97	3	2	1	-	2	-	-1	-	97	100
Podmokly	560081	RO	133	4	1	4	-	5	-	-1	2	135	134
Polánka	553565	PJ	23	-	2	-	-	1	-	-1	-3	20	20
Poleň	541788	KT	148	4	2	6	-	8	-	-2	-	148	143
Postřekov	554138	DO	562	6	5	12	-	15	-	-3	-2	560	554
Potvorov	530247	PS	72	-	1	-	-	-	-	-	-1	71	71
Prádlo	558231	PJ	112	2	2	3	2	4	1	-	-	112	116
Prášily	556084	KT	75	1	1	5	2	2	-	5	5	80	77
Prostiboř	541486	TC	69	-	1	1	-	1	-	-	-1	68	70
Předence	540412	PJ	107	-	3	3	-	3	-	-	-3	104	105
Předslav	557005	KT	394	4	6	7	-	6	-	1	-1	393	398
Přehýšov	559393	PS	338	2	3	5	-	13	-	-8	-9	329	332
Přestavilky	530131	PJ	97	2	-	5	-	-	-	5	7	104	98
Přeštice	558249	PJ	3 509	34	25	62	8	100	2	-32	-23	3 486	3 499
Příchovice	558257	PJ	519	4	4	11	-	6	-	5	5	524	522
Příkosice	579131	RO	192	6	1	9	-	9	-	-	5	197	195
Přimda	561151	TC	712	9	5	51	11	50	-	12	16	728	726
Příšov	567086	PS	150	1	2	4	-	4	-	-	-1	149	147
Přívětice	560111	RO	87	-	-	2	-	-	-	2	2	89	87
Ptenín	558265	PJ	117	-	1	1	-	6	-	-5	-6	111	113
Puclice	554154	DO	175	-	-	4	-	3	-	1	1	176	172
Rabí	557013	KT	247	4	3	15	-	9	-	6	7	254	248
Radkovice	540421	PJ	42	-	1	2	-	1	-	1	-	42	43
Radnice	560120	RO	867	4	11	31	3	28	-	6	-1	866	875
Raková	566942	RO	106	-	-	8	1	5	-	4	4	110	109
Rejštejn	557021	KT	115	-	2	8	-	3	-	5	3	118	120
Rochlov	559423	PS	130	2	-	5	-	8	-	-3	-1	129	132
Rokycany	559717	RO	7 140	61	61	120	21	219	10	-88	-88	7 052	7 094
Roupov	558290	PJ	122	-	1	3	-	-	-	3	2	124	123

Obce Plzeňského kraje

Tab. 5.1 Pohyb obyvatelstva v obcích Plzeňského kraje v roce 2010 - ženy

7. pokračování

	Kód obce	Okres	Stav k 1. 1.	Narození	Zemřelí	Přistěhovalí z ČR	Přistěhovalí z ciziny	Vystěhovalí do ČR	Vystěhovalí do ciziny	Přírůstek migrací	Přírůstek celkem	Stav k 31. 12.	Stav k 1. 7.
Rozvadov	561169	TC	378	2	-	13	3	23	-	-7	-5	373	377
Rybnice	559431	PS	256	3	4	9	-	10	-	-1	-2	254	258
Rybník	554189	DO	93	2	2	9	-	4	-	5	5	98	98
Řenče	558303	PJ	446	8	4	8	-	15	-	-7	-3	443	441
Sebečice	560146	RO	30	-	1	2	-	4	-	-2	-3	27	27
Seč	558311	PJ	147	-	2	1	-	1	-	-	-2	145	145
Sedlec	530271	PS	36	-	-	3	-	1	-	2	2	38	37
Sedliště	540692	PJ	49	-	-	-	-	-	-	-	-	49	49
Semněvice	554201	DO	85	2	-	9	-	5	-	4	6	91	84
Sirá	546488	RO	61	-	1	2	-	1	-	1	-	61	61
Skapce	579467	TC	53	-	-	1	1	1	-	1	1	54	54
Skašov	539937	PJ	121	3	-	5	-	1	-	4	7	128	127
Skomelno	566845	RO	87	-	3	13	-	1	-	12	9	96	88
Skořice	506664	RO	113	2	-	2	-	1	-	1	3	116	116
Slatina	578436	KT	55	1	1	1	-	2	-	-1	-1	54	55
Slatina	566748	PS	32	-	-	1	-	-	-	1	1	33	33
Smědčice	540722	RO	128	3	1	1	-	1	-	-	2	130	128
Soběkury	558346	PJ	304	4	3	9	1	8	1	1	2	306	307
Soběšice	557099	KT	203	2	1	5	-	7	-	-2	-1	202	200
Spálené Poříčí	558362	PJ	1 349	15	14	42	-	33	-	9	10	1 359	1 348
Spáňov	554251	DO	92	-	2	-	-	3	-	-3	-5	87	88
Srbice	554260	DO	189	2	3	9	-	5	-	4	3	192	191
Srby	554278	DO	206	2	4	4	-	6	-	-2	-4	202	207
Srby	540676	PJ	87	1	1	2	-	3	-	-1	-1	86	88
Srní	557111	KT	138	1	1	6	-	3	-	3	3	141	140
Staňkov	554294	DO	1 661	18	20	33	-	59	1	-27	-29	1 632	1 639
Staré Sedliště	561185	TC	551	8	3	48	-	39	-	9	14	565	555
Staré Sedlo	561193	TC	117	2	-	8	-	9	-	-1	1	118	110
Starý Plzenec	558371	PM	2 298	30	25	44	1	38	-	7	12	2 310	2 308
Stod	558389	PJ	1 757	18	11	45	-	47	-	-2	5	1 762	1 767
Strašice	560162	RO	1 194	6	13	35	5	38	-	2	-5	1 189	1 192
Strašín	557129	KT	172	1	3	9	-	7	-	2	-	172	171
Stráž	554316	DO	106	1	1	-	-	1	-	-1	-1	105	105
Stráž	561207	TC	529	11	9	26	1	20	-	7	9	538	526
Strážov	557137	KT	665	6	4	10	1	18	-	-7	-5	660	664
Střelice	540056	PJ	78	2	-	2	-	1	-	1	3	81	79
Stříbro	561215	TC	4 012	33	26	82	8	77	2	11	18	4 030	4 026
Střížovice	558401	PJ	175	4	3	5	-	2	-	3	4	179	178
Studánka	561223	TC	220	4	2	11	1	4	-	8	10	230	222
Studená	553603	PS	20	-	-	-	-	1	-	-1	-1	19	20
Sulislav	561231	TC	87	2	1	4	-	2	-	2	3	90	89
Sušice	557153	KT	5 960	55	76	98	6	115	1	-12	-33	5 927	5 930
Svéradice	557161	KT	178	2	3	2	-	4	-	-2	-3	175	178
Svojkovice	541176	RO	195	3	3	10	-	6	-	4	4	199	197
Svojšín	561258	TC	227	3	2	11	-	20	-	-9	-8	219	219
Sytno	557081	TC	145	2	1	5	2	7	-	-	1	146	146
Štáhlavy	558427	PM	1 125	12	10	22	1	25	-	-2	-	1 125	1 131
Štěnovice	558435	PJ	885	10	8	37	1	17	-	21	23	908	898
Štěnovický Borek	539741	PM	219	3	4	8	-	-	-	8	7	226	222
Štichov	566101	DO	33	-	1	4	-	-	-	4	3	36	36
Štichovice	578797	PS	62	-	1	-	-	1	-	-1	-2	60	61
Štítov	579343	RO	27	-	-	-	-	3	-	-3	-3	24	25

Obce Plzeňského kraje

Tab. 5.1 Pohyb obyvatelstva v obcích Plzeňského kraje v roce 2010 - ženy

8. pokračování

	Kód obce	Okres	Stav k 1. 1.	Narození	Zemřelí	Přistěhovalí z ČR	Přistěhovalí z ciziny	Vystěhovalí do ČR	Vystěhovalí do ciziny	Přírůstek migrací	Přírůstek celkem	Stav k 31. 12.	Stav k 1. 7.
Švihov	557200	KT	820	10	7	32	-	14	-	18	21	841	840
Tachov	560715	TC	6 423	55	66	115	16	138	8	-15	-26	6 397	6 405
Tatiná	578983	PS	118	2	2	5	-	4	-	1	1	119	122
Těně	560189	RO	119	3	1	7	-	-	-	7	9	128	120
Terešov	566802	RO	66	-	1	2	1	3	-	-	-1	65	65
Těškov	546526	RO	163	2	5	2	-	2	-	-	-3	160	163
Tis u Blatna	559482	PS	42	-	1	6	-	3	-	3	2	44	44
Tisová	541621	TC	218	9	-	11	-	9	1	1	10	228	227
Tlučná	559491	PS	1 488	18	11	57	2	41	1	17	24	1 512	1 503
Tlumačov	554341	DO	209	2	6	6	-	7	-	-1	-5	204	209
Tojice	578614	PJ	42	-	-	4	-	2	-	2	2	44	41
Trhanov	554359	DO	281	3	4	10	-	8	-	2	1	282	280
Trnová	559504	PS	412	10	3	11	-	3	-	8	15	427	419
Trokavec	579246	RO	47	-	-	-	-	1	-	-1	-1	46	47
Trpísty	561291	TC	109	5	-	1	-	-	-	1	6	115	113
Třebčice	578592	PJ	39	-	-	2	-	3	-	-1	-1	38	41
Třemešné	561304	TC	170	3	-	9	-	1	-	8	11	181	173
Třemošná	559521	PS	2 432	23	20	75	3	61	-	17	20	2 452	2 438
Tužice	553522	KT	37	-	-	1	-	-	-	1	1	38	37
Týček	546534	RO	104	-	-	6	-	3	-	3	3	107	108
Tymákov	558460	PM	350	11	4	17	-	4	-	13	20	370	362
Týnec	541885	KT	168	1	-	4	-	9	-	-5	-4	164	165
Týniště	539929	PJ	25	-	1	-	-	-	-	-	-1	24	24
Úboč	566161	DO	52	-	1	1	-	3	-	-2	-3	49	52
Úherce	546411	PS	135	2	-	4	-	3	1	-	2	137	134
Újezd	554383	DO	189	5	1	4	-	2	-	2	6	195	191
Újezd nade Mží	566594	PS	39	-	-	1	-	2	-	-1	-1	38	40
Újezd u Plánice	578321	KT	48	-	-	1	-	2	-	-1	-1	47	48
Újezd u Svatého Kříže	546551	RO	112	1	3	8	-	8	-	-	-2	110	113
Úlice	559555	PS	217	2	2	6	-	3	-	3	3	220	219
Únehle	541435	TC	58	1	-	2	-	-	-	2	3	61	60
Únějovice	554391	DO	44	-	1	1	-	-	-	1	-	44	44
Úněšov	559563	PS	284	4	3	-	-	6	-	-6	-5	279	284
Únětice	540528	PJ	66	-	1	1	-	-	-	1	-	66	66
Úsilov	554405	DO	66	-	-	1	-	-	-	1	1	67	66
Úterý	559571	PS	239	4	2	2	-	8	-	-6	-4	235	239
Útušice	558486	PJ	308	2	1	10	-	4	-	6	7	315	312
Vejprnice	559580	PS	1 762	38	14	139	1	40	1	99	123	1 885	1 816
Vejvanov	560227	RO	126	-	1	6	-	-	-	6	5	131	128
Velečín	578924	PS	37	-	-	-	-	2	-	-2	-2	35	37
Velhartice	557366	KT	432	5	6	12	-	5	-	7	6	438	434
Velké Hydčice	557374	KT	120	2	-	4	-	2	-	2	4	124	123
Velký Bor	557382	KT	306	4	1	7	-	13	-	-6	-3	303	302
Velký Malahov	554413	DO	113	1	2	11	-	4	-	7	6	119	120
Ves Touškov	558494	PJ	169	-	2	5	-	5	10	-10	-12	157	158
Veselá	560235	RO	124	1	1	8	-	3	-	5	5	129	127
Vidice	554421	DO	94	1	1	4	-	5	-	-1	-1	93	96
Vísky	579289	RO	25	1	1	-	-	-	-	-	-	25	25
Vlčí	566691	PJ	39	1	-	-	-	2	-	-2	-1	38	39
Vlčtejn	540706	PJ	39	-	-	3	-	2	-	1	1	40	40
Vlkanov	566250	DO	61	3	-	1	-	4	-	-3	-	61	62
Vochov	559601	PS	344	3	6	18	-	13	-	5	2	346	348

Obce Plzeňského kraje

Tab. 5.1 Pohyb obyvatelstva v obcích Plzeňského kraje v roce 2010 - ženy

dokončení

	Kód obce	Okres	Stav k 1. 1.	Narození	Zemřelí	Přistě-hovalí z ČR	Přistě-hovalí z ciziny	Vystě-hovalí do ČR	Vystě-hovalí do ciziny	Přírůstek migrací	Přírůstek celkem	Stav k 31. 12.	Stav k 1. 7.
Volduchy	560251	RO	553	4	9	9	-	13	1	-5	-10	543	544
Vranov	579491	TC	64	1	2	3	-	8	-	-5	-6	58	62
Vrčeň	558559	PJ	166	3	-	5	-	7	-	-2	1	167	168
Vrhaveč	557455	KT	454	5	9	13	-	12	-	1	-3	451	450
Vřeskovice	566055	KT	146	1	2	2	-	2	-	-	-1	145	145
Vstíř	558567	PJ	204	2	-	10	-	10	-	-	2	206	205
Všehrady	566497	PS	28	1	-	-	-	4	-	-4	-3	25	27
Všekary	566071	DO	48	-	2	2	-	3	-	-1	-3	45	47
Všenice	566799	RO	129	1	2	7	-	2	-	5	4	133	130
Všepadly	554448	DO	24	-	-	-	-	-	-	-	-	24	24
Všeruby	554456	DO	421	5	5	8	-	10	-	-2	-2	419	423
Všeruby	559628	PS	574	12	5	33	2	14	2	19	26	600	594
Výrov	566969	PS	207	1	1	7	-	3	-	4	4	211	211
Vysoká Libyně	530280	PS	122	-	1	2	-	3	-	-1	-2	120	120
Zadní Chodov	541362	TC	133	1	-	3	1	5	-	-1	-	133	133
Zahořany	554464	DO	459	3	4	10	2	7	-	5	4	463	464
Zahrádka	578827	PS	60	2	-	1	1	-	-	2	4	64	63
Záchlumí	541664	TC	222	1	1	12	-	5	3	4	4	226	229
Zavlekov	557463	KT	208	1	4	5	-	4	-	1	-2	206	209
Zbiroh	560260	RO	1 346	10	10	27	2	52	3	-26	-26	1 320	1 339
Zborovy	578312	KT	60	1	-	5	-	1	-	4	5	65	60
Zbůch	559661	PS	1 072	19	10	37	4	43	-	-2	7	1 079	1 075
Zdemyslice	558583	PJ	251	2	4	13	-	5	-	8	6	257	256
Zemětice	558591	PJ	124	2	3	1	1	3	-	-1	-2	122	124
Zhoř	541460	TC	71	-	-	2	-	10	-	-8	-8	63	65
Zruč-Senec	559679	PS	1 499	22	10	42	1	34	1	8	20	1 519	1 510
Zvíkovec	541061	RO	117	1	2	1	-	-	-	1	-	117	118
Žákava	530182	PJ	184	1	-	14	-	13	-	1	2	186	183
Ždánov	554472	DO	69	-	-	1	-	3	-	-2	-2	67	68
Ždírec	558605	PJ	225	3	1	3	-	7	-	-4	-2	223	219
Železná Ruda	557528	KT	1 078	7	9	21	5	43	-	-17	-19	1 059	1 063
Žihle	559695	PS	721	10	4	14	-	14	-	-	6	727	727
Žihobce	557536	KT	332	1	6	3	-	6	-	-3	-8	324	326
Žichovice	557544	KT	342	3	5	13	-	12	-	1	-1	341	343
Žilov	559709	PS	215	4	4	6	-	8	-	-2	-2	213	216
Žinkovy	558630	PJ	474	3	13	13	2	17	-	-2	-12	462	462
Životice	540137	PJ	29	-	2	-	-	-	-	-	-2	27	27

Obce Plzeňského kraje

Tab. 5.2 Věkové složení obyvatelstva v obcích Plzeňského kraje k 31. 12. 2010 - celkem

	Kód obce	Okres	Celkem	v tom ve věkové skupině		
				0-14	15-64	65+
Babylon	553433	DO	285	46	204	35
Bdeněves	566756	PS	606	109	414	83
Běhařov	541842	KT	188	21	142	25
Bělá nad Radbuzou	553441	DO	1 885	290	1 372	223
Benešovice	560723	TC	185	23	134	28
Běšiny	555797	KT	847	139	573	135
Bezděkov	555801	KT	925	156	638	131
Bezděkov	541095	RO	113	21	75	17
Bezdrůžice	560740	TC	976	150	698	128
Bezvěrov	558656	PS	688	108	490	90
Bílov	530239	PS	84	12	52	20
Biřkov	578088	KT	134	24	85	25
Blatnice	558672	PS	753	122	519	112
Blažim	566764	PS	65	15	48	2
Blížejev	553450	DO	1 431	270	1 008	153
Blovice	557587	PJ	4 110	622	2 789	699
Bohy	566471	PS	110	16	61	33
Bolešiny	555835	KT	724	115	527	82
Bolkov	540463	PJ	54	7	29	18
Bor	560758	TC	4 334	721	3 150	463
Borovno	566705	PJ	91	12	57	22
Borovy	542156	PJ	226	30	158	38
Brnířov	566136	DO	380	65	258	57
Brod nad Tichou	541605	TC	237	35	178	24
Brodeslavy	566489	PS	73	8	49	16
Broumov	541401	TC	110	26	69	15
Břasy	559725	RO	2 203	287	1 530	386
Březina	559733	RO	333	44	219	70
Břežany	541923	KT	169	26	113	30
Bučí	558699	PS	150	25	103	22
Budětice	555894	KT	300	38	199	63
Bujesily	559741	RO	60	5	36	19
Buková	546372	PJ	220	32	146	42
Bukovec	553506	DO	98	16	60	22
Bukovník	530085	KT	83	13	56	14
Bušovice	559750	RO	530	76	352	102
Cebiv	560782	TC	268	41	197	30
Cekov	559768	RO	117	13	84	20
Ctiboř	579459	TC	338	60	252	26
Čachrov	555941	KT	483	70	322	91
Částkov	560804	TC	335	49	244	42
Čečovice	566080	DO	86	22	55	9
Čeminy	558711	PS	256	38	169	49
Čermná	553514	DO	226	26	154	46
Černíkov	553531	KT	331	34	247	50
Černíkovice	566632	PS	76	7	58	11
Černošín	560812	TC	1 196	175	852	169
Černovice	566098	DO	181	23	94	64
Čerňovice	530328	PS	134	15	100	19
Červené Poříčí	542172	KT	236	34	159	43
Česká Bříza	558745	PS	538	73	367	98
Česká Kubice	553549	DO	838	137	600	101
Číhaň	542024	KT	198	31	139	28

Obce Plzeňského kraje

Tab. 5.2 Věkové složení obyvatelstva v obcích Plzeňského kraje k 31. 12. 2010 - celkem

1. pokračování

	Kód obce	Okres	Celkem	v tom ve věkové skupině		
				0-14	15-64	65+
Čilá	540927	RO	22	-	13	9
Čímice	578495	KT	156	14	100	42
Čižice	557641	PJ	526	69	363	94
Čížkov	557650	PJ	652	100	430	122
Čmelíny	578568	PJ	112	15	80	17
Dešenice	556041	KT	702	100	497	105
Díly	553557	DO	386	44	284	58
Dlažov	556068	KT	447	88	301	58
Dlouhá Ves	556076	KT	838	109	593	136
Dlouhý Újezd	560839	TC	360	61	272	27
Dnešice	557668	PJ	841	121	601	119
Dobršín	530123	KT	106	15	76	15
Dobřany	557676	PJ	6 198	1 029	4 381	788
Dobříč	558770	PS	397	48	270	79
Dobřív	559776	RO	1 213	166	847	200
Dolany	556106	KT	829	149	558	122
Dolany	558788	PS	275	45	171	59
Dolce	539945	PJ	275	32	196	47
Dolní Bělá	558796	PS	436	53	312	71
Dolní Hradiště	558800	PS	41	-	33	8
Dolní Lukavice	557684	PJ	878	137	604	137
Domažlice	553425	DO	10 957	1 462	7 731	1 764
Domoraz	578517	KT	51	4	32	15
Drahkov	540251	PJ	128	8	90	30
Drahoňův Újezd	530379	RO	134	17	97	20
Drahotín	553573	DO	154	29	105	20
Dražehň	578665	PS	152	20	118	14
Dražehnov	553581	DO	433	68	317	48
Dražovice	566683	KT	158	26	106	26
Druztová	558834	PS	678	111	451	116
Dýšina	558851	PM	1 595	264	1 081	250
Ejpovice	559792	RO	632	130	412	90
Erpužice	560855	TC	358	58	257	43
Frymburk	578525	KT	118	20	72	26
Halže	560863	TC	981	158	733	90
Hamry	578240	KT	108	7	84	17
Hartmanice	556181	KT	1 071	142	739	190
Hejná	541796	KT	173	18	124	31
Heřmanova Huť	558869	PS	1 810	264	1 252	294
Hlavňovice	556203	KT	485	56	331	98
Hlince	566390	PS	63	6	50	7
Hlohová	553620	DO	254	34	177	43
Hlohovčice	566641	DO	189	23	132	34
Hlohovice	559806	RO	340	38	237	65
Hnačov	542083	KT	112	11	82	19
Hněvnice	530221	PS	105	16	76	13
Holoubkov	559814	RO	1 449	204	1 012	233
Holovousy	566730	PS	60	3	42	15
Holýšov	553654	DO	4 967	798	3 534	635
Honezovice	540668	PJ	227	29	167	31
Hora Svatého Václava	566276	DO	58	7	35	16
Horažďovice	556254	KT	5 607	825	3 825	957
Horní Bělá	558877	PS	584	69	404	111

Obce Plzeňského kraje

Tab. 5.2 Věkové složení obyvatelstva v obcích Plzeňského kraje k 31. 12. 2010 - celkem

2. pokračování

	Kód obce	Okres	Celkem	v tom ve věkové skupině		
				0-14	15-64	65+
Horní Bříza	558885	PS	4 481	646	3 161	674
Horní Kamenice	553662	DO	228	30	151	47
Horní Kozolupy	541290	TC	255	34	172	49
Horní Lukavice	539821	PJ	397	61	272	64
Horská Kvilda	542091	KT	98	20	66	12
Horšice	557722	PJ	436	67	318	51
Horšovský Týn	553671	DO	4 947	719	3 557	671
Hostouň	553689	DO	1 369	204	1 008	157
Hošťka	560898	TC	444	84	312	48
Hradec	557731	PJ	521	79	381	61
Hrádek	556301	KT	1 391	226	962	203
Hrádek	559822	RO	2 976	417	2 055	504
Hradešice	556319	KT	435	64	287	84
Hradiště	566179	DO	169	24	110	35
Hradiště	557749	PJ	253	40	177	36
Hradiště	541001	RO	22	-	15	7
Hromnice	558915	PS	1 138	138	824	176
Hůrky	559849	RO	226	35	149	42
Hvozd	558931	PS	251	36	178	37
Hvoždany	566331	DO	30	2	27	1
Chanovice	556335	KT	754	87	548	119
Cheznovice	559857	RO	765	109	520	136
Chlístov	556343	KT	113	17	69	27
Chlum	557773	PJ	220	48	137	35
Chlum	540803	RO	52	8	30	14
Chlumčany	557781	PJ	2 428	383	1 692	353
Chlumy	540307	PJ	173	13	116	44
Chocenice	557803	PJ	564	86	390	88
Chocomyšl	553727	DO	114	12	82	20
Chodov	553735	DO	799	116	575	108
Chodová Planá	560901	TC	1 880	303	1 378	199
Chodská Lhota	553743	DO	433	85	294	54
Chodský Újezd	560910	TC	779	119	566	94
Chomle	541141	RO	66	8	39	19
Chotěšov	557838	PJ	2 815	417	1 933	465
Chotíkov	558940	PS	1 044	165	758	121
Chrást	558966	PM	1 825	246	1 265	314
Chrastavice	553751	DO	356	56	260	40
Chříč	558974	PS	186	26	131	29
Chudenice	556378	KT	785	134	525	126
Chudenín	556386	KT	633	100	476	57
Chválenice	557846	PM	579	100	404	75
Janovice nad Úhlavou	556394	KT	2 251	359	1 620	272
Jarov	578541	PJ	239	28	160	51
Jarov	558982	PS	130	19	82	29
Javor	541869	KT	79	10	53	16
Ježovy	541753	KT	213	29	140	44
Kaceřov	558991	PS	122	19	96	7
Kajejcov	579017	RO	85	11	64	10
Kamenec	566811	RO	54	9	38	7
Kamenný Újezd	541150	RO	682	90	474	118
Kanice	566144	DO	167	20	120	27
Kaničky	553778	DO	30	4	21	5

Obce Plzeňského kraje

Tab. 5.2 Věkové složení obyvatelstva v obcích Plzeňského kraje k 31. 12. 2010 - celkem

3. pokračování

	Kód obce	Okres	Celkem	v tom ve věkové skupině		
				0-14	15-64	65+
Kařez	559903	RO	617	97	431	89
Kařízek	530361	RO	54	12	30	12
Kasejovice	557862	PJ	1 300	172	883	245
Kašperské Hory	556432	KT	1 544	176	1 120	248
Kaznějov	559008	PS	3 175	529	2 209	437
Kbel	557871	PJ	301	44	197	60
Kbelany	538183	PS	93	13	68	12
Kdyně	553786	DO	5 246	827	3 525	894
Kejnice	541826	KT	109	19	67	23
Klabava	559911	RO	441	40	324	77
Kladruby	559920	RO	154	11	123	20
Kladruby	560928	TC	1 503	257	1 085	161
Kláster	557897	PJ	170	28	108	34
Klatovy	555771	KT	22 748	3 100	15 742	3 906
Klenčí pod Čerchovem	553794	DO	1 286	209	894	183
Klenová	541851	KT	122	19	83	20
Kočín	578771	PS	118	13	95	10
Kočov	541559	TC	194	38	132	24
Kokašice	541494	TC	256	42	190	24
Kolinec	556467	KT	1 526	217	1 078	231
Koloveč	553816	DO	990	147	681	162
Konstantinovy Lázně	560952	TC	935	116	646	173
Kopidlo	559024	PS	120	17	74	29
Kornatice	579033	RO	161	25	119	17
Koryta	559032	PS	133	21	89	23
Kostelec	503916	TC	546	90	401	55
Kotovice	540633	PJ	300	44	216	40
Kout na Šumavě	553824	DO	1 149	185	801	163
Kovčín	578177	KT	83	8	52	23
Kozlovice	540200	PJ	85	12	59	14
Kozojedy	559041	PS	618	73	431	114
Kozolupy	559059	PS	956	106	714	136
Kožlany	559067	PS	1 429	194	1 032	203
Kralovice	559075	PS	3 512	517	2 450	545
Kramolín	557943	PJ	124	22	82	20
Krašovice	559083	PS	372	44	258	70
Krsy	559091	PS	220	28	159	33
Křelovice	559105	PS	235	35	170	30
Křenice	556505	KT	197	33	123	41
Křenovy	553832	DO	138	19	98	21
Kšice	560979	TC	203	25	152	26
Kunějovice	559121	PS	133	26	95	12
Kvášňovice	541931	KT	127	18	75	34
Kvíčovice	553841	DO	356	46	260	50
Kyšice	559130	PM	779	135	530	114
Ledce	559148	PS	746	108	530	108
Lesná	561002	TC	486	63	368	55
Lestkov	561011	TC	379	57	264	58
Letiny	557951	PJ	631	94	438	99
Letkov	540561	PM	478	88	328	62
Lhota pod Radčem	567001	RO	314	52	229	33
Lhotka u Radnic	559946	RO	69	8	51	10
Lhůta	578606	PM	164	30	103	31

Obce Plzeňského kraje

Tab. 5.2 Věkové složení obyvatelstva v obcích Plzeňského kraje k 31. 12. 2010 - celkem

4. pokračování

	Kód obce	Okres	Celkem	v tom ve věkové skupině		
				0-14	15-64	65+
Libkov	553859	DO	111	21	76	14
Liblín	559954	RO	287	16	174	97
Líně	559164	PS	2 446	354	1 734	358
Lisov	540064	PJ	112	16	74	22
Líšina	540617	PJ	164	22	111	31
Líšná	559962	RO	165	22	114	29
Líšťany	559172	PS	703	121	514	68
Líté	566420	PS	197	23	140	34
Litohlavy	553611	RO	501	59	352	90
Lochousice	566462	PS	119	19	93	7
Lom u Tachova	541702	TC	415	82	300	33
Lomec	578070	KT	100	19	69	12
Losiná	558001	PM	971	147	668	156
Loučim	553867	DO	114	16	72	26
Louňová	558010	PJ	62	5	44	13
Loza	566446	PS	274	37	198	39
Lužany	558028	PJ	638	93	424	121
Luženičky	553891	DO	312	62	215	35
Malý Bor	556629	KT	557	57	401	99
Manětín	559202	PS	1 179	160	831	188
Maňovice	578410	KT	41	4	31	6
Meclov	553913	DO	1 155	194	843	118
Měčín	556637	KT	1 127	161	779	187
Medový Újezd	579009	RO	228	29	141	58
Měcholupy	539716	PJ	207	23	151	33
Merklín	558044	PJ	1 199	190	842	167
Město Touškov	559211	PS	2 079	396	1 413	270
Mešno	579084	RO	94	13	68	13
Mezholezy (dříve okres Domažlice)	553921	DO	89	20	61	8
Mezholezy (dříve okres Horšovský Týn)	553930	DO	142	15	102	25
Mezihoří	578461	KT	71	8	50	13
Milavče	553948	DO	577	91	384	102
Mileč	558052	PJ	355	35	251	69
Milínov	530140	PJ	186	24	130	32
Milíře	541532	TC	231	31	193	7
Mirošov	559997	RO	2 207	282	1 461	464
Mířkov	553956	DO	295	40	212	43
Míšov	546399	PJ	104	11	71	22
Mladotice	559237	PS	558	89	376	93
Mladý Smolivec	558061	PJ	716	98	489	129
Mlečice	560006	RO	289	27	216	46
Mlýnské Struhadlo	542059	KT	49	3	33	13
Mnichov	566292	DO	233	48	152	33
Močerady	599174	DO	64	5	48	11
Modrava	542148	KT	66	10	46	10
Mohelnice	558079	PJ	66	6	44	16
Mochtín	556718	KT	981	176	652	153
Mokrosuky	556726	KT	129	16	80	33
Mokrouše	540641	PM	178	29	118	31
Mrákov	553981	DO	1 164	168	817	179
Mrtník	559245	PS	324	46	237	41
Mutěňín	553999	DO	270	40	189	41
Myslínka	566543	PS	164	38	109	17

Obce Plzeňského kraje

Tab. 5.2 Věkové složení obyvatelstva v obcích Plzeňského kraje k 31. 12. 2010 - celkem

5. pokračování

	Kód obce	Okres	Celkem	v tom ve věkové skupině		
				0-14	15-64	65+
Myslív	556734	KT	452	55	314	83
Myslovice	541745	KT	113	14	71	28
Mýto	560014	RO	1 490	183	1 062	245
Nadryby	559253	PS	107	17	81	9
Nalžovské Hory	556751	KT	1 202	153	818	231
Nebílovy	540340	PJ	329	46	223	60
Nečtiny	559261	PS	632	77	436	119
Nehodiv	578223	KT	78	11	52	15
Nekmíř	559270	PS	445	60	309	76
Nekvasovy	558095	PJ	184	27	117	40
Nemanice	554006	DO	275	43	208	24
Němčice	599166	DO	126	19	83	24
Němčovice	566837	RO	119	26	80	13
Nepomuk	558109	PJ	3 780	599	2 677	504
Netunice	558117	PJ	192	39	118	35
Neuměř	554022	DO	135	21	85	29
Neurazy	558125	PJ	905	101	627	177
Nevid	541192	RO	173	25	125	23
Nevolice	554031	DO	173	28	125	20
Nevřeň	559288	PS	236	47	164	25
Nezamyslice	578533	KT	218	25	154	39
Nezbavětice	553590	PM	175	21	117	37
Nezdice	542296	PJ	202	30	141	31
Nezdice na Šumavě	556815	KT	337	25	220	92
Nezdřev	540102	PJ	117	10	94	13
Nezvěstice	558141	PM	1 422	202	976	244
Nová Ves	599131	DO	141	19	98	24
Nová Ves	540269	PJ	252	50	176	26
Nové Mitrovice	558176	PJ	307	44	201	62
Nový Kramolín	554057	DO	242	39	175	28
Nýrsko	556831	KT	5 142	747	3 739	656
Nýřany	559300	PS	7 092	1 110	4 964	1 018
Obora	559318	PS	474	62	319	93
Obora	541443	TC	111	16	80	15
Obytce	541915	KT	205	35	146	24
Olbramov	566888	TC	69	9	51	9
Olšany	541958	KT	210	17	156	37
Oplot	539783	PJ	338	47	242	49
Osek	560057	RO	1 330	220	952	158
Oselce	558184	PJ	348	29	238	81
Ostrov u Bezdržic	559326	PS	206	32	142	32
Ostrovec-Lhotka	566993	RO	104	15	69	20
Ostřetice	578061	KT	62	11	40	11
Osvračín	554073	DO	560	88	395	77
Ošelín	541681	TC	111	19	76	16
Otěšice	540293	PJ	149	16	98	35
Otov	566209	DO	87	13	57	17
Pačejov	556912	KT	809	110	532	167
Pařezov	599182	DO	144	26	99	19
Pasečnice	554081	DO	199	18	147	34
Pastuchovice	566781	PS	73	11	42	20
Pec	554090	DO	243	36	155	52
Pelechy	566373	DO	62	3	47	12

Obce Plzeňského kraje

Tab. 5.2 Věkové složení obyvatelstva v obcích Plzeňského kraje k 31. 12. 2010 - celkem

6. pokračování

	Kód obce	Okres	Celkem	v tom ve věkové skupině		
				0-14	15-64	65+
Pernarec	559334	PS	777	104	593	80
Petrovice u Sušice	556921	KT	580	73	423	84
Planá	561134	TC	5 603	800	4 060	743
Pláně	530336	PS	267	39	175	53
Plánice	556955	KT	1 708	244	1 189	275
Plasy	559351	PS	2 670	368	1 866	436
Plešnice	559369	PS	254	42	191	21
Plískov	566861	RO	125	19	76	30
Plzeň	554791	PM	168 808	21 746	116 966	30 096
Pňovany	559377	PS	409	52	282	75
Poběžovice	554111	DO	1 700	261	1 221	218
Pocinovice	554120	DO	562	77	404	81
Poděvousy	566365	DO	232	27	163	42
Podmokly	551686	KT	174	25	123	26
Podmokly	560081	RO	280	45	187	48
Polánka	553565	PJ	44	7	32	5
Poleň	541788	KT	294	40	200	54
Postřekov	554138	DO	1 137	137	803	197
Potvorov	530247	PS	140	16	99	25
Prádlo	558231	PJ	257	27	176	54
Prášily	556084	KT	167	28	123	16
Prostiboř	541486	TC	148	13	114	21
Předenice	540412	PJ	200	27	145	28
Předslav	557005	KT	731	131	495	105
Přehýšov	559393	PS	592	74	426	92
Přestavlký	530131	PJ	220	25	156	39
Přeštice	558249	PJ	6 998	957	4 964	1 077
Přichovice	558257	PJ	1 058	188	715	155
Příkosice	579131	RO	385	71	239	75
Přimda	561151	TC	1 571	292	1 111	168
Příšov	567086	PS	292	48	199	45
Přívětice	560111	RO	193	20	132	41
Ptenín	558265	PJ	213	26	137	50
Puclice	554154	DO	341	54	227	60
Rabí	557013	KT	497	64	333	100
Radkovice	540421	PJ	96	14	64	18
Radnice	560120	RO	1 745	225	1 222	298
Raková	566942	RO	211	35	145	31
Rejštejn	557021	KT	247	30	179	38
Rochlov	559423	PS	250	40	176	34
Rokycany	559717	RO	13 821	1 854	9 694	2 273
Roupov	558290	PJ	257	31	164	62
Rozvadov	561169	TC	782	132	568	82
Rybnice	559431	PS	490	85	343	62
Rybník	554189	DO	194	35	137	22
Řenče	558303	PJ	911	132	635	144
Sebečice	560146	RO	63	2	46	15
Seč	558311	PJ	279	36	208	35
Sedlec	530271	PS	81	10	56	15
Sedliště	540692	PJ	108	5	77	26
Semněvice	554201	DO	181	42	115	24
Sirá	546488	RO	119	22	75	22
Skapce	579467	TC	107	14	78	15

Obce Plzeňského kraje

Tab. 5.2 Věkové složení obyvatelstva v obcích Plzeňského kraje k 31. 12. 2010 - celkem

7. pokračování

	Kód obce	Okres	Celkem	v tom ve věkové skupině		
				0-14	15-64	65+
Skašov	539937	PJ	244	36	164	44
Skomelno	566845	RO	195	25	136	34
Skořice	506664	RO	250	32	176	42
Slatina	578436	KT	113	13	75	25
Slatina	566748	PS	75	7	51	17
Smědčice	540722	RO	242	50	173	19
Soběkury	558346	PJ	624	87	434	103
Soběšice	557099	KT	399	56	249	94
Spálené Poříčí	558362	PJ	2 732	400	1 907	425
Spáňov	554251	DO	189	29	131	29
Srbice	554260	DO	393	50	273	70
Srby	554278	DO	406	55	299	52
Srby	540676	PJ	176	14	123	39
Srní	557111	KT	276	23	213	40
Staňkov	554294	DO	3 268	505	2 269	494
Staré Sedliště	561185	TC	1 183	253	823	107
Staré Sedlo	561193	TC	246	29	182	35
Starý Plzenec	558371	PM	4 500	625	3 111	764
Stod	558389	PJ	3 667	443	2 624	600
Strašice	560162	RO	2 426	366	1 716	344
Strašín	557129	KT	347	38	241	68
Stráž	554316	DO	235	30	178	27
Stráž	561207	TC	1 113	182	800	131
Strážov	557137	KT	1 340	187	925	228
Střelice	540056	PJ	153	23	115	15
Stříbro	561215	TC	8 056	1 066	5 891	1 099
Střížovice	558401	PJ	363	57	248	58
Studánka	561223	TC	473	97	319	57
Studená	553603	PS	41	1	30	10
Sulislav	561231	TC	205	32	146	27
Sušice	557153	KT	11 390	1 605	7 799	1 986
Svéradice	557161	KT	357	47	249	61
Svojkovice	541176	RO	402	58	288	56
Svojšíň	561258	TC	414	65	301	48
Sytno	557081	TC	375	36	301	38
Štáhlavy	558427	PM	2 239	316	1 505	418
Štěnovice	558435	PJ	1 787	311	1 249	227
Štěnovický Borek	539741	PM	448	76	302	70
Štichov	566101	DO	77	6	55	16
Štichovice	578797	PS	123	14	84	25
Štítov	579343	RO	63	10	45	8
Švihov	557200	KT	1 695	261	1 143	291
Tachov	560715	TC	12 418	1 716	9 001	1 701
Tatiná	578983	PS	231	36	148	47
Těně	560189	RO	253	32	169	52
Terešov	566802	RO	117	11	81	25
Těškov	546526	RO	297	42	196	59
Tis u Blatna	559482	PS	101	16	68	17
Tisová	541621	TC	482	72	356	54
Tlučná	559491	PS	2 981	548	2 013	420
Tlumačov	554341	DO	418	62	287	69
Tojice	578614	PJ	86	8	59	19
Trhanov	554359	DO	563	80	392	91

Obce Plzeňského kraje

Tab. 5.2 Věkové složení obyvatelstva v obcích Plzeňského kraje k 31. 12. 2010 - celkem

8. pokračování

	Kód obce	Okres	Celkem	v tom ve věkové skupině		
				0-14	15-64	65+
Trnová	559504	PS	843	125	587	131
Trokavec	579246	RO	84	6	64	14
Trpísty	561291	TC	254	40	166	48
Třebčice	578592	PJ	99	13	76	10
Třemešné	561304	TC	378	55	268	55
Třemošná	559521	PS	4 898	703	3 429	766
Tužice	553522	KT	76	13	45	18
Týček	546534	RO	204	17	147	40
Tymákov	558460	PM	724	101	498	125
Týnec	541885	KT	329	53	219	57
Týniště	539929	PJ	50	6	36	8
Úboč	566161	DO	98	11	71	16
Úherce	546411	PS	269	47	189	33
Újezd	554383	DO	390	73	257	60
Újezd nade Mží	566594	PS	82	16	54	12
Újezd u Plánice	578321	KT	110	15	73	22
Újezd u Svatého Kříže	546551	RO	242	30	170	42
Úlice	559555	PS	414	52	302	60
Únehle	541435	TC	124	30	77	17
Únějovice	554391	DO	100	15	70	15
Úněšov	559563	PS	571	88	400	83
Únětice	540528	PJ	130	19	91	20
Úsilov	554405	DO	137	18	103	16
Úterý	559571	PS	464	88	323	53
Útušice	558486	PJ	643	104	431	108
Vejprnice	559580	PS	3 652	765	2 479	408
Vejvanov	560227	RO	245	37	164	44
Velečín	578924	PS	69	7	41	21
Velhartice	557366	KT	897	107	618	172
Velké Hydčice	557374	KT	240	31	166	43
Velký Bor	557382	KT	588	85	404	99
Velký Malahov	554413	DO	254	40	183	31
Ves Touškov	558494	PJ	315	50	218	47
Veselá	560235	RO	268	50	185	33
Vídice	554421	DO	178	24	128	26
Vísky	579289	RO	43	12	25	6
Vlčí	566691	PJ	69	12	43	14
Vlčtejn	540706	PJ	89	10	57	22
Vlkanov	566250	DO	125	19	86	20
Vochoč	559601	PS	654	95	476	83
Volduchy	560251	RO	1 057	148	722	187
Vranov	579491	TC	136	15	95	26
Vrčeň	558559	PJ	336	62	225	49
Vrhavěč	557455	KT	910	140	630	140
Vřeskovice	566055	KT	304	36	210	58
Vstíř	558567	PJ	447	60	324	63
Všehrdy	566497	PS	52	8	40	4
Všekary	566071	DO	105	23	70	12
Všenice	566799	RO	256	48	165	43
Všepadly	554448	DO	50	4	34	12
Všeruby	554456	DO	852	124	626	102
Všeruby	559628	PS	1 183	239	838	106
Výrov	566969	PS	455	64	325	66

Obce Plzeňského kraje

Tab. 5.2 Věkové složení obyvatelstva v obcích Plzeňského kraje k 31. 12. 2010 - celkem

dokončení

	Kód obce	Okres	Celkem	v tom ve věkové skupině		
				0-14	15-64	65+
Vysoká Libyně	530280	PS	240	36	173	31
Zadní Chodov	541362	TC	291	46	211	34
Zahořany	554464	DO	923	121	658	144
Zahrádka	578827	PS	140	18	102	20
Záchlumí	541664	TC	440	81	317	42
Zavlekov	557463	KT	444	69	306	69
Zbiroh	560260	RO	2 568	372	1 833	363
Zborovy	578312	KT	129	14	93	22
Zbůch	559661	PS	2 167	365	1 521	281
Zdemyslice	558583	PJ	535	78	373	84
Zemětice	558591	PJ	253	26	165	62
Zhoř	541460	TC	133	20	99	14
Zruč-Senec	559679	PS	2 988	452	2 089	447
Zvíkovec	541061	RO	182	18	142	22
Žákava	530182	PJ	401	63	278	60
Ždánov	554472	DO	144	24	101	19
Ždírec	558605	PJ	457	64	319	74
Železná Ruda	557528	KT	2 264	335	1 755	174
Žihle	559695	PS	1 475	226	1 042	207
Žihobce	557536	KT	629	95	393	141
Žichovice	557544	KT	670	77	466	127
Žilov	559709	PS	426	67	300	59
Žinkovy	558630	PJ	900	98	599	203
Životice	540137	PJ	51	1	30	20

Obce Plzeňského kraje

Tab. 5.2 Věkové složení obyvatelstva v obcích Plzeňského kraje k 31. 12. 2010 - muži

	Kód obce	Okres	Celkem	v tom ve věkové skupině		
				0-14	15-64	65+
Babylon	553433	DO	152	27	107	18
Bdeněves	566756	PS	310	67	208	35
Běhařov	541842	KT	101	13	75	13
Bělá nad Radbuzou	553441	DO	974	165	715	94
Benešovice	560723	TC	83	5	67	11
Běšiny	555797	KT	446	71	312	63
Bezděkov	555801	KT	466	81	327	58
Bezděkov	541095	RO	52	7	40	5
Bezdružice	560740	TC	496	75	365	56
Bezvěrov	558656	PS	359	60	255	44
Bílov	530239	PS	44	6	27	11
Biřkov	578088	KT	63	11	37	15
Blatnice	558672	PS	390	61	281	48
Blažim	566764	PS	35	10	25	-
Blížejev	553450	DO	744	156	524	64
Blovice	557587	PJ	1 960	312	1 372	276
Bohy	566471	PS	56	9	29	18
Bolešiny	555835	KT	356	58	267	31
Bolkov	540463	PJ	27	3	16	8
Bor	560758	TC	2 166	372	1 613	181
Borovno	566705	PJ	43	3	31	9
Borovy	542156	PJ	113	15	86	12
Brnířov	566136	DO	200	39	133	28
Brod nad Tichou	541605	TC	121	22	87	12
Brodeslavy	566489	PS	37	4	25	8
Broumov	541401	TC	60	13	40	7
Břasy	559725	RO	1 105	146	800	159
Březina	559733	RO	173	25	111	37
Břežany	541923	KT	84	16	59	9
Bučí	558699	PS	74	12	53	9
Budětice	555894	KT	160	21	112	27
Bujesily	559741	RO	28	4	15	9
Buková	546372	PJ	119	16	85	18
Bukovec	553506	DO	41	6	25	10
Bukovník	530085	KT	39	4	28	7
Bušovice	559750	RO	285	44	194	47
Cebiv	560782	TC	139	22	107	10
Cekov	559768	RO	66	8	47	11
Ctiboř	579459	TC	167	34	127	6
Čachrov	555941	KT	239	48	148	43
Částkov	560804	TC	172	23	131	18
Čečovice	566080	DO	42	12	27	3
Čeminy	558711	PS	135	17	97	21
Čermná	553514	DO	107	12	80	15
Černík	553531	KT	160	15	124	21
Černíkovice	566632	PS	33	3	27	3
Černošín	560812	TC	610	96	445	69
Černovice	566098	DO	85	10	53	22
Čerňovice	530328	PS	66	6	52	8
Červené Poříčí	542172	KT	118	22	80	16
Česká Bříza	558745	PS	257	42	173	42
Česká Kubice	553549	DO	445	70	329	46
Číhaň	542024	KT	99	14	75	10

Obce Plzeňského kraje

Tab. 5.2 Věkové složení obyvatelstva v obcích Plzeňského kraje k 31. 12. 2010 - muži

1. pokračování

	Kód obce	Okres	Celkem	v tom ve věkové skupině		
				0-14	15-64	65+
Čilá	540927	RO	8	-	7	1
Čímice	578495	KT	79	9	53	17
Čižice	557641	PJ	250	33	170	47
Čížkov	557650	PJ	329	47	225	57
Čmelíny	578568	PJ	67	11	48	8
Dešenice	556041	KT	355	51	266	38
Díly	553557	DO	191	24	141	26
Dlažov	556068	KT	221	48	148	25
Dlouhá Ves	556076	KT	464	62	335	67
Dlouhý Újezd	560839	TC	189	30	147	12
Dnešice	557668	PJ	442	71	313	58
Dobršín	530123	KT	50	8	36	6
Dobřany	557676	PJ	3 080	556	2 205	319
Dobříč	558770	PS	200	23	144	33
Dobřív	559776	RO	607	89	432	86
Dolany	556106	KT	410	68	287	55
Dolany	558788	PS	139	29	87	23
Dolce	539945	PJ	144	15	111	18
Dolní Bělá	558796	PS	216	27	160	29
Dolní Hradiště	558800	PS	22	-	19	3
Dolní Lukavice	557684	PJ	436	69	311	56
Domažlice	553425	DO	5 264	744	3 835	685
Domoraz	578517	KT	28	3	21	4
Drahkov	540251	PJ	63	4	48	11
Drahoňuv Újezd	530379	RO	73	9	57	7
Drahotín	553573	DO	77	12	55	10
Dražeň	578665	PS	74	10	56	8
Draženov	553581	DO	216	38	157	21
Dražovice	566683	KT	78	10	60	8
Druztová	558834	PS	331	58	230	43
Dýšina	558851	PM	802	131	566	105
Ejpovice	559792	RO	321	69	215	37
Erpužice	560855	TC	184	35	129	20
Frymburk	578525	KT	59	9	38	12
Halže	560863	TC	504	77	388	39
Hamry	578240	KT	62	4	50	8
Hartmanice	556181	KT	551	79	394	78
Hejná	541796	KT	94	10	71	13
Heřmanova Huť	558869	PS	892	131	623	138
Hlavňovice	556203	KT	240	26	173	41
Hlince	566390	PS	36	2	32	2
Hlohová	553620	DO	128	14	95	19
Hlohovčice	566641	DO	96	13	69	14
Hlohovice	559806	RO	155	16	109	30
Hnačov	542083	KT	58	3	47	8
Hněvnice	530221	PS	51	9	38	4
Holoubkov	559814	RO	695	94	501	100
Holovousy	566730	PS	28	1	20	7
Holýšov	553654	DO	2 441	404	1 762	275
Honezovice	540668	PJ	112	15	83	14
Hora Svatého Václava	566276	DO	30	2	18	10
Horažďovice	556254	KT	2 689	410	1 903	376
Horní Bělá	558877	PS	299	39	219	41

Obce Plzeňského kraje

Tab. 5.2 Věkové složení obyvatelstva v obcích Plzeňského kraje k 31. 12. 2010 - muži

2. pokračování

	Kód obce	Okres	Celkem	v tom ve věkové skupině		
				0-14	15-64	65+
Horní Bříza	558885	PS	2 209	337	1 621	251
Horní Kamenice	553662	DO	108	15	77	16
Horní Kozolupy	541290	TC	131	17	98	16
Horní Lukavice	539821	PJ	196	31	140	25
Horská Kvilda	542091	KT	47	9	33	5
Horšice	557722	PJ	229	37	168	24
Horšovský Týn	553671	DO	2 436	347	1 808	281
Hostouň	553689	DO	723	100	561	62
Hošťka	560898	TC	247	49	174	24
Hradec	557731	PJ	266	42	198	26
Hrádek	556301	KT	692	116	508	68
Hrádek	559822	RO	1 521	221	1 082	218
Hradešice	556319	KT	220	37	151	32
Hradiště	566179	DO	90	15	57	18
Hradiště	557749	PJ	145	20	112	13
Hradiště	541001	RO	13	-	9	4
Hromnice	558915	PS	578	65	438	75
Hůrky	559849	RO	113	13	79	21
Hvozd	558931	PS	120	17	90	13
Hvoždany	566331	DO	12	-	12	-
Chanovice	556335	KT	388	43	292	53
Ceznovice	559857	RO	395	62	271	62
Chlístov	556343	KT	58	8	36	14
Chlum	557773	PJ	110	28	66	16
Chlum	540803	RO	28	5	17	6
Chlumčany	557781	PJ	1 199	204	852	143
Chlumy	540307	PJ	117	6	84	27
Chocenice	557803	PJ	288	40	207	41
Chocomyšl	553727	DO	54	9	41	4
Chodov	553735	DO	406	64	286	56
Chodová Planá	560901	TC	963	146	738	79
Chodská Lhota	553743	DO	216	44	152	20
Chodský Újezd	560910	TC	397	60	293	44
Chomle	541141	RO	36	4	23	9
Chotěšov	557838	PJ	1 405	212	1 004	189
Chotíkov	558940	PS	525	98	372	55
Chrást	558966	PM	904	133	637	134
Chrastavice	553751	DO	178	30	133	15
Chříč	558974	PS	101	16	71	14
Chudenice	556378	KT	385	71	263	51
Chudenín	556386	KT	330	47	259	24
Chválenice	557846	PM	285	50	199	36
Janovice nad Úhlavou	556394	KT	1 138	185	835	118
Jarov	578541	PJ	128	17	88	23
Jarov	558982	PS	65	11	40	14
Javor	541869	KT	37	6	27	4
Ježovy	541753	KT	102	12	68	22
Kaceřov	558991	PS	64	8	53	3
Kakejcov	579017	RO	41	6	29	6
Kamenec	566811	RO	29	5	21	3
Kamenný Újezd	541150	RO	327	39	239	49
Kanice	566144	DO	82	11	61	10
Kaničky	553778	DO	15	2	11	2

Obce Plzeňského kraje

Tab. 5.2 Věkové složení obyvatelstva v obcích Plzeňského kraje k 31. 12. 2010 - muži

3. pokračování

	Kód obce	Okres	Celkem	v tom ve věkové skupině		
				0-14	15-64	65+
Kařez	559903	RO	316	51	228	37
Kařízek	530361	RO	23	6	11	6
Kasejovice	557862	PJ	674	94	472	108
Kašperské Hory	556432	KT	776	100	582	94
Kaznějov	559008	PS	1 537	270	1 070	197
Kbel	557871	PJ	156	26	107	23
Kbelany	538183	PS	39	3	33	3
Kdyně	553786	DO	2 518	400	1 770	348
Kejnice	541826	KT	48	6	35	7
Klabava	559911	RO	218	14	169	35
Kladruby	559920	RO	80	3	67	10
Kladruby	560928	TC	784	142	580	62
Kláster	557897	PJ	92	14	62	16
Klatovy	555771	KT	10 896	1 563	7 758	1 575
Klenčí pod Čerchovem	553794	DO	636	118	438	80
Klenová	541851	KT	66	12	45	9
Kočín	578771	PS	64	7	52	5
Kočov	541559	TC	93	17	67	9
Kokašice	541494	TC	128	19	103	6
Kolinec	556467	KT	790	108	584	98
Koloveč	553816	DO	495	74	353	68
Konstantinovy Lázně	560952	TC	450	57	328	65
Kopidlo	559024	PS	65	12	41	12
Kornatice	579033	RO	84	11	64	9
Koryta	559032	PS	68	8	49	11
Kostelec	503916	TC	289	52	211	26
Kotovice	540633	PJ	148	18	113	17
Kout na Šumavě	553824	DO	557	84	409	64
Kovčín	578177	KT	40	4	27	9
Kozlovice	540200	PJ	46	6	36	4
Kozojedy	559041	PS	304	37	217	50
Kozolupy	559059	PS	496	58	378	60
Kožlany	559067	PS	723	99	542	82
Kralovice	559075	PS	1 741	265	1 257	219
Kramolín	557943	PJ	55	4	45	6
Krašovice	559083	PS	189	27	131	31
Krsy	559091	PS	110	11	86	13
Křelovice	559105	PS	122	17	92	13
Křenice	556505	KT	100	20	63	17
Křenovy	553832	DO	71	12	53	6
Kšice	560979	TC	108	10	88	10
Kunějovice	559121	PS	66	12	49	5
Kvášňovice	541931	KT	56	7	35	14
Kvíčovice	553841	DO	182	22	140	20
Kyšice	559130	PM	368	62	260	46
Ledce	559148	PS	368	59	258	51
Lesná	561002	TC	262	30	206	26
Leštkov	561011	TC	204	32	147	25
Letiny	557951	PJ	310	49	220	41
Letkov	540561	PM	241	49	163	29
Lhota pod Radčem	567001	RO	157	27	112	18
Lhotka u Radnic	559946	RO	36	5	27	4
Lhůta	578606	PM	79	13	53	13

Obce Plzeňského kraje

Tab. 5.2 Věkové složení obyvatelstva v obcích Plzeňského kraje k 31. 12. 2010 - muži

4. pokračování

	Kód obce	Okres	Celkem	v tom ve věkové skupině		
				0-14	15-64	65+
Libkov	553859	DO	57	12	37	8
Liblín	559954	RO	140	8	103	29
Líně	559164	PS	1 206	174	875	157
Lisov	540064	PJ	49	4	37	8
Líšina	540617	PJ	90	14	62	14
Líšná	559962	RO	82	12	58	12
Líšťany	559172	PS	336	55	249	32
Líté	566420	PS	98	10	77	11
Litohlavy	553611	RO	256	33	181	42
Lochousice	566462	PS	61	9	49	3
Lom u Tachova	541702	TC	207	40	150	17
Lomec	578070	KT	49	7	36	6
Losiná	558001	PM	479	65	342	72
Loučim	553867	DO	56	5	40	11
Louňová	558010	PJ	32	3	25	4
Loza	566446	PS	144	22	104	18
Lužany	558028	PJ	315	46	217	52
Luženičky	553891	DO	162	34	110	18
Malý Bor	556629	KT	302	32	230	40
Manětín	559202	PS	580	67	439	74
Maňovice	578410	KT	22	2	17	3
Meclov	553913	DO	598	100	442	56
Měčín	556637	KT	583	80	422	81
Medový Újezd	579009	RO	106	18	62	26
Měcholupy	539716	PJ	104	13	75	16
Merklín	558044	PJ	616	102	431	83
Město Touškov	559211	PS	1 022	212	695	115
Mešno	579084	RO	48	6	36	6
Mezholezy (dříve okres Domažlice)	553921	DO	39	12	27	-
Mezholezy (dříve okres Horšovský Týn)	553930	DO	75	5	56	14
Mezihoří	578461	KT	35	3	27	5
Milavče	553948	DO	286	48	198	40
Mileč	558052	PJ	185	21	140	24
Milínov	530140	PJ	90	10	65	15
Milíře	541532	TC	129	20	104	5
Mirošov	559997	RO	1 087	169	736	182
Mířkov	553956	DO	157	25	114	18
Míšov	546399	PJ	46	8	33	5
Mladotice	559237	PS	286	46	205	35
Mladý Smolivec	558061	PJ	353	43	261	49
Mlečice	560006	RO	143	10	118	15
Mlýnské Struhadlo	542059	KT	27	2	19	6
Mnichov	566292	DO	120	24	78	18
Močerady	599174	DO	34	5	24	5
Modrava	542148	KT	38	10	23	5
Mohelnice	558079	PJ	32	3	24	5
Mochtín	556718	KT	502	101	341	60
Mokrosuky	556726	KT	64	8	44	12
Mokrouše	540641	PM	86	15	60	11
Mrákov	553981	DO	581	83	420	78
Mrtník	559245	PS	147	21	110	16
Mutěnin	553999	DO	133	18	99	16
Myslínka	566543	PS	89	19	64	6

Obce Plzeňského kraje

Tab. 5.2 Věkové složení obyvatelstva v obcích Plzeňského kraje k 31. 12. 2010 - muži

5. pokračování

	Kód obce	Okres	Celkem	v tom ve věkové skupině		
				0-14	15-64	65+
Myslív	556734	KT	228	32	164	32
Myslovice	541745	KT	56	7	40	9
Mýto	560014	RO	752	92	554	106
Nadryby	559253	PS	53	7	44	2
Nalžovské Hory	556751	KT	609	81	442	86
Nebílovy	540340	PJ	156	21	113	22
Nečtiny	559261	PS	318	36	231	51
Nehodiv	578223	KT	38	5	29	4
Nekmíř	559270	PS	223	28	159	36
Nekvasovy	558095	PJ	95	13	66	16
Nemanice	554006	DO	141	20	110	11
Němčice	599166	DO	69	11	47	11
Němčovice	566837	RO	61	11	43	7
Nepomuk	558109	PJ	1 912	299	1 406	207
Netunice	558117	PJ	96	19	56	21
Neuměř	554022	DO	67	6	49	12
Neurazy	558125	PJ	489	47	364	78
Nevid	541192	RO	84	11	62	11
Nevolice	554031	DO	83	13	64	6
Nevřeň	559288	PS	126	27	85	14
Nezamyslice	578533	KT	112	12	82	18
Nezbavětice	553590	PM	94	12	66	16
Nezdice	542296	PJ	86	9	66	11
Nezdice na Šumavě	556815	KT	173	15	117	41
Nezdřev	540102	PJ	65	5	54	6
Nezvěstice	558141	PM	702	96	495	111
Nová Ves	599131	DO	68	4	54	10
Nová Ves	540269	PJ	122	26	88	8
Nové Mitrovce	558176	PJ	167	22	115	30
Nový Kramolín	554057	DO	126	18	96	12
Nýrsko	556831	KT	2 568	380	1 909	279
Nýřany	559300	PS	3 507	566	2 512	429
Obora	559318	PS	245	36	169	40
Obora	541443	TC	66	8	50	8
Obytce	541915	KT	103	20	74	9
Olbramov	566888	TC	41	6	30	5
Olšany	541958	KT	110	9	84	17
Oplot	539783	PJ	177	30	127	20
Osek	560057	RO	683	127	493	63
Oselce	558184	PJ	173	15	131	27
Ostrov u Bezdržic	559326	PS	96	20	66	10
Ostrovec-Lhotka	566993	RO	46	6	32	8
Ostřetice	578061	KT	30	7	18	5
Osvračín	554073	DO	291	45	209	37
Ošelín	541681	TC	54	6	39	9
Otěšice	540293	PJ	75	11	48	16
Otov	566209	DO	47	7	35	5
Pačejov	556912	KT	415	58	282	75
Pařezov	599182	DO	71	10	51	10
Pasečnice	554081	DO	100	9	79	12
Pastuchovice	566781	PS	37	5	22	10
Pec	554090	DO	121	24	75	22
Pelechy	566373	DO	31	2	26	3

Obce Plzeňského kraje

Tab. 5.2 Věkové složení obyvatelstva v obcích Plzeňského kraje k 31. 12. 2010 - muži

6. pokračování

	Kód obce	Okres	Celkem	v tom ve věkové skupině		
				0-14	15-64	65+
Pernarec	559334	PS	387	52	302	33
Petrovice u Sušice	556921	KT	302	31	235	36
Planá	561134	TC	2 740	418	2 014	308
Pláně	530336	PS	141	20	96	25
Plánice	556955	KT	830	127	602	101
Plasy	559351	PS	1 349	202	955	192
Plešnice	559369	PS	124	22	96	6
Plískov	566861	RO	67	12	42	13
Plzeň	554791	PM	81 947	11 068	58 428	12 451
Pňovany	559377	PS	204	32	143	29
Poběžovice	554111	DO	819	119	615	85
Pocinovice	554120	DO	289	42	216	31
Poděvousy	566365	DO	127	15	96	16
Podmokly	551686	KT	77	9	61	7
Podmokly	560081	RO	145	25	97	23
Polánka	553565	PJ	24	4	18	2
Poleň	541788	KT	146	19	102	25
Postřekov	554138	DO	577	74	421	82
Potvorov	530247	PS	69	5	52	12
Prádlo	558231	PJ	145	12	108	25
Prášily	556084	KT	87	13	67	7
Prostiboř	541486	TC	80	6	66	8
Předenice	540412	PJ	96	10	74	12
Předslav	557005	KT	338	55	242	41
Přehýšov	559393	PS	263	37	186	40
Přestavlkv	530131	PJ	116	13	90	13
Přeštice	558249	PJ	3 512	470	2 595	447
Přichovice	558257	PJ	534	102	364	68
Příkosice	579131	RO	188	29	125	34
Přimda	561151	TC	843	159	605	79
Příšov	567086	PS	143	19	103	21
Přívětice	560111	RO	104	12	75	17
Ptenín	558265	PJ	102	10	69	23
Puclice	554154	DO	165	31	112	22
Rabí	557013	KT	243	38	167	38
Radkovice	540421	PJ	54	8	39	7
Radnice	560120	RO	879	115	644	120
Raková	566942	RO	101	14	74	13
Rejštejn	557021	KT	129	18	95	16
Rochlov	559423	PS	121	15	89	17
Rokycany	559717	RO	6 769	970	4 875	924
Roupov	558290	PJ	133	21	84	28
Rozvadov	561169	TC	409	75	301	33
Rybnice	559431	PS	236	36	177	23
Rybník	554189	DO	96	13	70	13
Řenče	558303	PJ	468	60	341	67
Sebečice	560146	RO	36	1	27	8
Seč	558311	PJ	134	16	102	16
Sedlec	530271	PS	43	5	31	7
Sedliště	540692	PJ	59	3	44	12
Semněvice	554201	DO	90	16	64	10
Sirá	546488	RO	58	13	35	10
Skapce	579467	TC	53	7	39	7

Obce Plzeňského kraje

Tab. 5.2 Věkové složení obyvatelstva v obcích Plzeňského kraje k 31. 12. 2010 - muži

7. pokračování

	Kód obce	Okres	Celkem	v tom ve věkové skupině		
				0-14	15-64	65+
Skašov	539937	PJ	116	13	86	17
Skomelno	566845	RO	99	14	69	16
Skořice	506664	RO	134	17	97	20
Slatina	578436	KT	59	6	46	7
Slatina	566748	PS	42	3	29	10
Smědčice	540722	RO	112	22	81	9
Soběkury	558346	PJ	318	45	228	45
Soběšice	557099	KT	197	30	128	39
Spálené Poříčí	558362	PJ	1 373	200	988	185
Spáňov	554251	DO	102	16	73	13
Srbice	554260	DO	201	24	142	35
Srby	554278	DO	204	28	154	22
Srby	540676	PJ	90	6	70	14
Srní	557111	KT	135	6	110	19
Staňkov	554294	DO	1 636	262	1 171	203
Staré Sedliště	561185	TC	618	134	433	51
Staré Sedlo	561193	TC	128	13	95	20
Starý Plzenec	558371	PM	2 190	310	1 550	330
Stod	558389	PJ	1 905	256	1 399	250
Strašice	560162	RO	1 237	205	890	142
Strašín	557129	KT	175	22	121	32
Stráž	554316	DO	130	13	104	13
Stráž	561207	TC	575	99	426	50
Strážov	557137	KT	680	96	480	104
Střelice	540056	PJ	72	11	54	7
Stříbro	561215	TC	4 026	553	3 030	443
Střížovice	558401	PJ	184	29	125	30
Studánka	561223	TC	243	51	166	26
Studená	553603	PS	22	1	18	3
Sulislav	561231	TC	115	17	85	13
Sušice	557153	KT	5 463	825	3 876	762
Svéradice	557161	KT	182	26	129	27
Svojkovice	541176	RO	203	28	149	26
Svojšíň	561258	TC	195	26	149	20
Sytno	557081	TC	229	16	194	19
Štáhlavy	558427	PM	1 114	194	736	184
Štěnovice	558435	PJ	879	160	621	98
Štěnovický Borek	539741	PM	222	31	160	31
Štichov	566101	DO	41	3	28	10
Štichovice	578797	PS	63	7	46	10
Štítov	579343	RO	39	6	28	5
Švihov	557200	KT	854	139	588	127
Tachov	560715	TC	6 021	865	4 467	689
Tatiná	578983	PS	112	15	77	20
Těně	560189	RO	125	15	87	23
Terešov	566802	RO	52	3	43	6
Těškov	546526	RO	137	21	91	25
Tis u Blatna	559482	PS	57	10	36	11
Tisová	541621	TC	254	36	196	22
Tlučná	559491	PS	1 469	282	1 005	182
Tlumačov	554341	DO	214	32	152	30
Tojice	578614	PJ	42	4	34	4
Trhanov	554359	DO	281	36	203	42

Obce Plzeňského kraje

Tab. 5.2 Věkové složení obyvatelstva v obcích Plzeňského kraje k 31. 12. 2010 - muži

8. pokračování

	Kód obce	Okres	Celkem	v tom ve věkové skupině		
				0-14	15-64	65+
Trnová	559504	PS	416	61	304	51
Trokavec	579246	RO	38	2	31	5
Trpísty	561291	TC	139	23	92	24
Třebčice	578592	PJ	61	9	49	3
Třemešné	561304	TC	197	31	145	21
Třemošná	559521	PS	2 446	368	1 741	337
Tužice	553522	KT	38	9	22	7
Týček	546534	RO	97	10	73	14
Tymákov	558460	PM	354	49	253	52
Týnec	541885	KT	165	22	118	25
Týniště	539929	PJ	26	1	21	4
Úboč	566161	DO	49	9	37	3
Úherce	546411	PS	132	20	101	11
Újezd	554383	DO	195	35	132	28
Újezd nade Mží	566594	PS	44	12	27	5
Újezd u Plánice	578321	KT	63	8	46	9
Újezd u Svatého Kříže	546551	RO	132	16	95	21
Úlice	559555	PS	194	19	151	24
Únehle	541435	TC	63	19	39	5
Únějovice	554391	DO	56	10	38	8
Úněšov	559563	PS	292	43	212	37
Únětice	540528	PJ	64	11	49	4
Úsilov	554405	DO	70	9	52	9
Úterý	559571	PS	229	42	162	25
Útušice	558486	PJ	328	47	224	57
Vejprnice	559580	PS	1 767	371	1 218	178
Vejvanov	560227	RO	114	19	76	19
Velečín	578924	PS	34	4	20	10
Velhartice	557366	KT	459	52	328	79
Velké Hydčice	557374	KT	116	15	86	15
Velký Bor	557382	KT	285	47	202	36
Velký Malahov	554413	DO	135	23	101	11
Ves Touškov	558494	PJ	158	24	115	19
Veselá	560235	RO	139	30	95	14
Vídice	554421	DO	85	11	64	10
Vísky	579289	RO	18	6	9	3
Vlčí	566691	PJ	31	6	18	7
Vlčtejn	540706	PJ	49	9	31	9
Vlkanov	566250	DO	64	10	47	7
Vochoč	559601	PS	308	44	226	38
Volduchy	560251	RO	514	74	362	78
Vranov	579491	TC	78	8	58	12
Vrčeň	558559	PJ	169	32	119	18
Vrhavěč	557455	KT	459	71	329	59
Vřeskovice	566055	KT	159	20	115	24
Vstíř	558567	PJ	241	32	177	32
Všehrdy	566497	PS	27	4	22	1
Všekary	566071	DO	60	17	38	5
Všenice	566799	RO	123	21	78	24
Všepadly	554448	DO	26	1	21	4
Všeruby	554456	DO	433	55	334	44
Všeruby	559628	PS	583	119	425	39
Výrov	566969	PS	244	41	174	29

Obce Plzeňského kraje

Tab. 5.2 Věkové složení obyvatelstva v obcích Plzeňského kraje k 31. 12. 2010 - muži

dokončení

	Kód obce	Okres	Celkem	v tom ve věkové skupině		
				0-14	15-64	65+
Vysoká Libyně	530280	PS	120	19	89	12
Zadní Chodov	541362	TC	158	28	117	13
Zahořany	554464	DO	460	61	341	58
Zahrádka	578827	PS	76	10	56	10
Záchlumí	541664	TC	214	40	156	18
Zavlekov	557463	KT	238	36	171	31
Zbiroh	560260	RO	1 248	191	909	148
Zborovy	578312	KT	64	7	49	8
Zbůch	559661	PS	1 088	186	782	120
Zdemyslice	558583	PJ	278	40	195	43
Zemětice	558591	PJ	131	13	87	31
Zhoř	541460	TC	70	14	50	6
Zruč-Senec	559679	PS	1 469	227	1 038	204
Zvíkovec	541061	RO	65	7	46	12
Žákava	530182	PJ	215	39	151	25
Ždánov	554472	DO	77	14	54	9
Ždírec	558605	PJ	234	37	169	28
Železná Ruda	557528	KT	1 205	166	958	81
Žihle	559695	PS	748	132	531	85
Žihobce	557536	KT	305	46	203	56
Žichovice	557544	KT	329	36	244	49
Žilov	559709	PS	213	36	154	23
Žinkovy	558630	PJ	438	53	295	90
Životice	540137	PJ	24	-	17	7

Obce Plzeňského kraje

Tab. 5.2 Věkové složení obyvatelstva v obcích Plzeňského kraje k 31. 12. 2010 - ženy

	Kód obce	Okres	Celkem	v tom ve věkové skupině		
				0-14	15-64	65+
Babylon	553433	DO	133	19	97	17
Bdeněves	566756	PS	296	42	206	48
Běhařov	541842	KT	87	8	67	12
Bělá nad Radbuzou	553441	DO	911	125	657	129
Benešovice	560723	TC	102	18	67	17
Běšiny	555797	KT	401	68	261	72
Bezděkov	555801	KT	459	75	311	73
Bezděkov	541095	RO	61	14	35	12
Bezdružice	560740	TC	480	75	333	72
Bezvěrov	558656	PS	329	48	235	46
Bílov	530239	PS	40	6	25	9
Biřkov	578088	KT	71	13	48	10
Blatnice	558672	PS	363	61	238	64
Blažim	566764	PS	30	5	23	2
Blížejev	553450	DO	687	114	484	89
Blovice	557587	PJ	2 150	310	1 417	423
Bohy	566471	PS	54	7	32	15
Bolešiny	555835	KT	368	57	260	51
Bolkov	540463	PJ	27	4	13	10
Bor	560758	TC	2 168	349	1 537	282
Borovno	566705	PJ	48	9	26	13
Borovy	542156	PJ	113	15	72	26
Brnířov	566136	DO	180	26	125	29
Brod nad Tichou	541605	TC	116	13	91	12
Brodeslavy	566489	PS	36	4	24	8
Broumov	541401	TC	50	13	29	8
Břasy	559725	RO	1 098	141	730	227
Březina	559733	RO	160	19	108	33
Břežany	541923	KT	85	10	54	21
Bučí	558699	PS	76	13	50	13
Budětice	555894	KT	140	17	87	36
Bujesily	559741	RO	32	1	21	10
Buková	546372	PJ	101	16	61	24
Bukovec	553506	DO	57	10	35	12
Bukovník	530085	KT	44	9	28	7
Bušovice	559750	RO	245	32	158	55
Cebiv	560782	TC	129	19	90	20
Cekov	559768	RO	51	5	37	9
Ctiboř	579459	TC	171	26	125	20
Čachrov	555941	KT	244	22	174	48
Částkov	560804	TC	163	26	113	24
Čečovice	566080	DO	44	10	28	6
Čeminy	558711	PS	121	21	72	28
Čermná	553514	DO	119	14	74	31
Černíkov	553531	KT	171	19	123	29
Černíkovice	566632	PS	43	4	31	8
Černošín	560812	TC	586	79	407	100
Černovice	566098	DO	96	13	41	42
Čerňovice	530328	PS	68	9	48	11
Červené Poříčí	542172	KT	118	12	79	27
Česká Bříza	558745	PS	281	31	194	56
Česká Kubice	553549	DO	393	67	271	55
Číhaň	542024	KT	99	17	64	18

Obce Plzeňského kraje

Tab. 5.2 Věkové složení obyvatelstva v obcích Plzeňského kraje k 31. 12. 2010 - ženy

1. pokračování

	Kód obce	Okres	Celkem	v tom ve věkové skupině		
				0-14	15-64	65+
Čilá	540927	RO	14	-	6	8
Čímice	578495	KT	77	5	47	25
Čižice	557641	PJ	276	36	193	47
Čížkov	557650	PJ	323	53	205	65
Čmelíny	578568	PJ	45	4	32	9
Dešenice	556041	KT	347	49	231	67
Díly	553557	DO	195	20	143	32
Dlažov	556068	KT	226	40	153	33
Dlouhá Ves	556076	KT	374	47	258	69
Dlouhý Újezd	560839	TC	171	31	125	15
Dnešice	557668	PJ	399	50	288	61
Dobršín	530123	KT	56	7	40	9
Dobřany	557676	PJ	3 118	473	2 176	469
Dobříč	558770	PS	197	25	126	46
Dobřív	559776	RO	606	77	415	114
Dolany	556106	KT	419	81	271	67
Dolany	558788	PS	136	16	84	36
Dolce	539945	PJ	131	17	85	29
Dolní Bělá	558796	PS	220	26	152	42
Dolní Hradiště	558800	PS	19	-	14	5
Dolní Lukavice	557684	PJ	442	68	293	81
Domažlice	553425	DO	5 693	718	3 896	1 079
Domoraz	578517	KT	23	1	11	11
Drahkov	540251	PJ	65	4	42	19
Drahoňův Újezd	530379	RO	61	8	40	13
Drahotín	553573	DO	77	17	50	10
Dražeň	578665	PS	78	10	62	6
Draženov	553581	DO	217	30	160	27
Dražovice	566683	KT	80	16	46	18
Druztová	558834	PS	347	53	221	73
Dýšina	558851	PM	793	133	515	145
Ejpovice	559792	RO	311	61	197	53
Erpužice	560855	TC	174	23	128	23
Frymburk	578525	KT	59	11	34	14
Halže	560863	TC	477	81	345	51
Hamry	578240	KT	46	3	34	9
Hartmanice	556181	KT	520	63	345	112
Hejná	541796	KT	79	8	53	18
Heřmanova Huť	558869	PS	918	133	629	156
Hlavňovice	556203	KT	245	30	158	57
Hlince	566390	PS	27	4	18	5
Hlohová	553620	DO	126	20	82	24
Hlohovčice	566641	DO	93	10	63	20
Hlohovice	559806	RO	185	22	128	35
Hnačov	542083	KT	54	8	35	11
Hněvnice	530221	PS	54	7	38	9
Holoubkov	559814	RO	754	110	511	133
Holovousy	566730	PS	32	2	22	8
Holýšov	553654	DO	2 526	394	1 772	360
Honezovice	540668	PJ	115	14	84	17
Hora Svatého Václava	566276	DO	28	5	17	6
Horažďovice	556254	KT	2 918	415	1 922	581
Horní Bělá	558877	PS	285	30	185	70

Obce Plzeňského kraje

Tab. 5.2 Věkové složení obyvatelstva v obcích Plzeňského kraje k 31. 12. 2010 - ženy

2. pokračování

	Kód obce	Okres	Celkem	v tom ve věkové skupině		
				0-14	15-64	65+
Horní Bříza	558885	PS	2 272	309	1 540	423
Horní Kamenice	553662	DO	120	15	74	31
Horní Kozolupy	541290	TC	124	17	74	33
Horní Lukavice	539821	PJ	201	30	132	39
Horská Kvilda	542091	KT	51	11	33	7
Horšice	557722	PJ	207	30	150	27
Horšovský Týn	553671	DO	2 511	372	1 749	390
Hostouň	553689	DO	646	104	447	95
Hošťka	560898	TC	197	35	138	24
Hradec	557731	PJ	255	37	183	35
Hrádek	556301	KT	699	110	454	135
Hrádek	559822	RO	1 455	196	973	286
Hradešice	556319	KT	215	27	136	52
Hradiště	566179	DO	79	9	53	17
Hradiště	557749	PJ	108	20	65	23
Hradiště	541001	RO	9	-	6	3
Hromnice	558915	PS	560	73	386	101
Hůrky	559849	RO	113	22	70	21
Hvozd	558931	PS	131	19	88	24
Hvoždany	566331	DO	18	2	15	1
Chanovice	556335	KT	366	44	256	66
Cheznovice	559857	RO	370	47	249	74
Chlístov	556343	KT	55	9	33	13
Chlum	557773	PJ	110	20	71	19
Chlum	540803	RO	24	3	13	8
Chlumčany	557781	PJ	1 229	179	840	210
Chlumy	540307	PJ	56	7	32	17
Chocenice	557803	PJ	276	46	183	47
Chocomyšl	553727	DO	60	3	41	16
Chodov	553735	DO	393	52	289	52
Chodová Planá	560901	TC	917	157	640	120
Chodská Lhota	553743	DO	217	41	142	34
Chodský Újezd	560910	TC	382	59	273	50
Chomle	541141	RO	30	4	16	10
Chotěšov	557838	PJ	1 410	205	929	276
Chotíkov	558940	PS	519	67	386	66
Chrást	558966	PM	921	113	628	180
Chrastavice	553751	DO	178	26	127	25
Chříč	558974	PS	85	10	60	15
Chudenice	556378	KT	400	63	262	75
Chudenín	556386	KT	303	53	217	33
Chválenice	557846	PM	294	50	205	39
Janovice nad Úhlavou	556394	KT	1 113	174	785	154
Jarov	578541	PJ	111	11	72	28
Jarov	558982	PS	65	8	42	15
Javor	541869	KT	42	4	26	12
Ježovy	541753	KT	111	17	72	22
Kaceřov	558991	PS	58	11	43	4
Kakejcov	579017	RO	44	5	35	4
Kamenec	566811	RO	25	4	17	4
Kamenný Újezd	541150	RO	355	51	235	69
Kanice	566144	DO	85	9	59	17
Kaničky	553778	DO	15	2	10	3

Obce Plzeňského kraje

Tab. 5.2 Věkové složení obyvatelstva v obcích Plzeňského kraje k 31. 12. 2010 - ženy

3. pokračování

	Kód obce	Okres	Celkem	v tom ve věkové skupině		
				0-14	15-64	65+
Kařez	559903	RO	301	46	203	52
Kařízek	530361	RO	31	6	19	6
Kasejovice	557862	PJ	626	78	411	137
Kašperské Hory	556432	KT	768	76	538	154
Kaznějov	559008	PS	1 638	259	1 139	240
Kbel	557871	PJ	145	18	90	37
Kbelany	538183	PS	54	10	35	9
Kdyně	553786	DO	2 728	427	1 755	546
Kejnice	541826	KT	61	13	32	16
Klabava	559911	RO	223	26	155	42
Kladruby	559920	RO	74	8	56	10
Kladruby	560928	TC	719	115	505	99
Klášteř	557897	PJ	78	14	46	18
Klatovy	555771	KT	11 852	1 537	7 984	2 331
Klenčí pod Čerchovem	553794	DO	650	91	456	103
Klenová	541851	KT	56	7	38	11
Kočín	578771	PS	54	6	43	5
Kočov	541559	TC	101	21	65	15
Kokašice	541494	TC	128	23	87	18
Kolinec	556467	KT	736	109	494	133
Koloveč	553816	DO	495	73	328	94
Konstantinovy Lázně	560952	TC	485	59	318	108
Kopidlo	559024	PS	55	5	33	17
Kornatice	579033	RO	77	14	55	8
Koryta	559032	PS	65	13	40	12
Kostelec	503916	TC	257	38	190	29
Kotovice	540633	PJ	152	26	103	23
Kout na Šumavě	553824	DO	592	101	392	99
Kovčín	578177	KT	43	4	25	14
Kozlovice	540200	PJ	39	6	23	10
Kozojedy	559041	PS	314	36	214	64
Kozolupy	559059	PS	460	48	336	76
Kožlany	559067	PS	706	95	490	121
Kralovice	559075	PS	1 771	252	1 193	326
Kramolín	557943	PJ	69	18	37	14
Krašovice	559083	PS	183	17	127	39
Krsy	559091	PS	110	17	73	20
Křelovice	559105	PS	113	18	78	17
Křenice	556505	KT	97	13	60	24
Křenovy	553832	DO	67	7	45	15
Kšice	560979	TC	95	15	64	16
Kunějovice	559121	PS	67	14	46	7
Kvášňovice	541931	KT	71	11	40	20
Kvíčovice	553841	DO	174	24	120	30
Kyšice	559130	PM	411	73	270	68
Ledce	559148	PS	378	49	272	57
Lesná	561002	TC	224	33	162	29
Leštkov	561011	TC	175	25	117	33
Letiny	557951	PJ	321	45	218	58
Letkov	540561	PM	237	39	165	33
Lhota pod Radčem	567001	RO	157	25	117	15
Lhotka u Radnic	559946	RO	33	3	24	6
Lhůta	578606	PM	85	17	50	18

Obce Plzeňského kraje

Tab. 5.2 Věkové složení obyvatelstva v obcích Plzeňského kraje k 31. 12. 2010 - ženy

4. pokračování

	Kód obce	Okres	Celkem	v tom ve věkové skupině		
				0-14	15-64	65+
Libkov	553859	DO	54	9	39	6
Liblín	559954	RO	147	8	71	68
Líně	559164	PS	1 240	180	859	201
Lisov	540064	PJ	63	12	37	14
Líšina	540617	PJ	74	8	49	17
Líšná	559962	RO	83	10	56	17
Líšťany	559172	PS	367	66	265	36
Líté	566420	PS	99	13	63	23
Litohlavy	553611	RO	245	26	171	48
Lochousice	566462	PS	58	10	44	4
Lom u Tachova	541702	TC	208	42	150	16
Lomec	578070	KT	51	12	33	6
Losiná	558001	PM	492	82	326	84
Loučim	553867	DO	58	11	32	15
Louňová	558010	PJ	30	2	19	9
Loza	566446	PS	130	15	94	21
Lužany	558028	PJ	323	47	207	69
Luženičky	553891	DO	150	28	105	17
Malý Bor	556629	KT	255	25	171	59
Manětín	559202	PS	599	93	392	114
Maňovice	578410	KT	19	2	14	3
Meclov	553913	DO	557	94	401	62
Měčín	556637	KT	544	81	357	106
Medový Újezd	579009	RO	122	11	79	32
Měcholupy	539716	PJ	103	10	76	17
Merklín	558044	PJ	583	88	411	84
Město Touškov	559211	PS	1 057	184	718	155
Mešno	579084	RO	46	7	32	7
Mezholezy (dříve okres Domažlice)	553921	DO	50	8	34	8
Mezholezy (dříve okres Horšovský Týn)	553930	DO	67	10	46	11
Mezihoří	578461	KT	36	5	23	8
Milavče	553948	DO	291	43	186	62
Mileč	558052	PJ	170	14	111	45
Milínov	530140	PJ	96	14	65	17
Milíře	541532	TC	102	11	89	2
Mirošov	559997	RO	1 120	113	725	282
Mířkov	553956	DO	138	15	98	25
Míšov	546399	PJ	58	3	38	17
Mladotice	559237	PS	272	43	171	58
Mladý Smolivec	558061	PJ	363	55	228	80
Mlečice	560006	RO	146	17	98	31
Mlýnské Struhadlo	542059	KT	22	1	14	7
Mnichov	566292	DO	113	24	74	15
Močerady	599174	DO	30	-	24	6
Modrava	542148	KT	28	-	23	5
Mohelnice	558079	PJ	34	3	20	11
Mochtín	556718	KT	479	75	311	93
Mokrosuky	556726	KT	65	8	36	21
Mokrouše	540641	PM	92	14	58	20
Mrákov	553981	DO	583	85	397	101
Mrtník	559245	PS	177	25	127	25
Mutěnin	553999	DO	137	22	90	25
Myslinka	566543	PS	75	19	45	11

Obce Plzeňského kraje

Tab. 5.2 Věkové složení obyvatelstva v obcích Plzeňského kraje k 31. 12. 2010 - ženy

5. pokračování

	Kód obce	Okres	Celkem	v tom ve věkové skupině		
				0-14	15-64	65+
Myslív	556734	KT	224	23	150	51
Myslovice	541745	KT	57	7	31	19
Mýto	560014	RO	738	91	508	139
Nadryby	559253	PS	54	10	37	7
Nalžovské Hory	556751	KT	593	72	376	145
Nebílovy	540340	PJ	173	25	110	38
Nečtiny	559261	PS	314	41	205	68
Nehodiv	578223	KT	40	6	23	11
Nekmíř	559270	PS	222	32	150	40
Nekvasovy	558095	PJ	89	14	51	24
Nemanice	554006	DO	134	23	98	13
Němčice	599166	DO	57	8	36	13
Němčovice	566837	RO	58	15	37	6
Nepomuk	558109	PJ	1 868	300	1 271	297
Netunice	558117	PJ	96	20	62	14
Neuměř	554022	DO	68	15	36	17
Neurazy	558125	PJ	416	54	263	99
Nevid	541192	RO	89	14	63	12
Nevolice	554031	DO	90	15	61	14
Nevřeň	559288	PS	110	20	79	11
Nezamyslice	578533	KT	106	13	72	21
Nezbavětice	553590	PM	81	9	51	21
Nezdice	542296	PJ	116	21	75	20
Nezdice na Šumavě	556815	KT	164	10	103	51
Nezdřev	540102	PJ	52	5	40	7
Nezvěstice	558141	PM	720	106	481	133
Nová Ves	599131	DO	73	15	44	14
Nová Ves	540269	PJ	130	24	88	18
Nové Mitrovce	558176	PJ	140	22	86	32
Nový Kramolín	554057	DO	116	21	79	16
Nýrsko	556831	KT	2 574	367	1 830	377
Nýřany	559300	PS	3 585	544	2 452	589
Obora	559318	PS	229	26	150	53
Obora	541443	TC	45	8	30	7
Obytce	541915	KT	102	15	72	15
Olbramov	566888	TC	28	3	21	4
Olšany	541958	KT	100	8	72	20
Oplot	539783	PJ	161	17	115	29
Osek	560057	RO	647	93	459	95
Oselce	558184	PJ	175	14	107	54
Ostrov u Bezdružic	559326	PS	110	12	76	22
Ostrovec-Lhotka	566993	RO	58	9	37	12
Ostřetice	578061	KT	32	4	22	6
Osvračín	554073	DO	269	43	186	40
Ošelín	541681	TC	57	13	37	7
Otěšice	540293	PJ	74	5	50	19
Otov	566209	DO	40	6	22	12
Pačejov	556912	KT	394	52	250	92
Pařezov	599182	DO	73	16	48	9
Pasečnice	554081	DO	99	9	68	22
Pastuchovice	566781	PS	36	6	20	10
Pec	554090	DO	122	12	80	30
Pelechy	566373	DO	31	1	21	9

Obce Plzeňského kraje

Tab. 5.2 Věkové složení obyvatelstva v obcích Plzeňského kraje k 31. 12. 2010 - ženy

6. pokračování

	Kód obce	Okres	Celkem	v tom ve věkové skupině		
				0-14	15-64	65+
Pernarec	559334	PS	390	52	291	47
Petrovice u Sušice	556921	KT	278	42	188	48
Planá	561134	TC	2 863	382	2 046	435
Pláně	530336	PS	126	19	79	28
Plánice	556955	KT	878	117	587	174
Plasy	559351	PS	1 321	166	911	244
Plešnice	559369	PS	130	20	95	15
Plískov	566861	RO	58	7	34	17
Plzeň	554791	PM	86 861	10 678	58 538	17 645
Pňovany	559377	PS	205	20	139	46
Poběžovice	554111	DO	881	142	606	133
Pocinovice	554120	DO	273	35	188	50
Poděvousy	566365	DO	105	12	67	26
Podmokly	551686	KT	97	16	62	19
Podmokly	560081	RO	135	20	90	25
Polánka	553565	PJ	20	3	14	3
Poleň	541788	KT	148	21	98	29
Postřekov	554138	DO	560	63	382	115
Potvorov	530247	PS	71	11	47	13
Prádlo	558231	PJ	112	15	68	29
Prášily	556084	KT	80	15	56	9
Prostiboř	541486	TC	68	7	48	13
Předenice	540412	PJ	104	17	71	16
Předslav	557005	KT	393	76	253	64
Přehýšov	559393	PS	329	37	240	52
Přestavlký	530131	PJ	104	12	66	26
Přeštice	558249	PJ	3 486	487	2 369	630
Přichovice	558257	PJ	524	86	351	87
Příkosice	579131	RO	197	42	114	41
Přimda	561151	TC	728	133	506	89
Příšov	567086	PS	149	29	96	24
Přívětice	560111	RO	89	8	57	24
Ptenín	558265	PJ	111	16	68	27
Puclice	554154	DO	176	23	115	38
Rabí	557013	KT	254	26	166	62
Radkovice	540421	PJ	42	6	25	11
Radnice	560120	RO	866	110	578	178
Raková	566942	RO	110	21	71	18
Rejštejn	557021	KT	118	12	84	22
Rochlov	559423	PS	129	25	87	17
Rokycany	559717	RO	7 052	884	4 819	1 349
Roupov	558290	PJ	124	10	80	34
Rozvadov	561169	TC	373	57	267	49
Rybnice	559431	PS	254	49	166	39
Rybník	554189	DO	98	22	67	9
Řenče	558303	PJ	443	72	294	77
Sebečice	560146	RO	27	1	19	7
Seč	558311	PJ	145	20	106	19
Sedlec	530271	PS	38	5	25	8
Sedliště	540692	PJ	49	2	33	14
Semněvice	554201	DO	91	26	51	14
Sirá	546488	RO	61	9	40	12
Skapce	579467	TC	54	7	39	8

Obce Plzeňského kraje

Tab. 5.2 Věkové složení obyvatelstva v obcích Plzeňského kraje k 31. 12. 2010 - ženy

7. pokračování

	Kód obce	Okres	Celkem	v tom ve věkové skupině		
				0-14	15-64	65+
Skašov	539937	PJ	128	23	78	27
Skomelno	566845	RO	96	11	67	18
Skořice	506664	RO	116	15	79	22
Slatina	578436	KT	54	7	29	18
Slatina	566748	PS	33	4	22	7
Smědčice	540722	RO	130	28	92	10
Soběkury	558346	PJ	306	42	206	58
Soběšice	557099	KT	202	26	121	55
Spálené Poříčí	558362	PJ	1 359	200	919	240
Spáňov	554251	DO	87	13	58	16
Srbice	554260	DO	192	26	131	35
Srby	554278	DO	202	27	145	30
Srby	540676	PJ	86	8	53	25
Srní	557111	KT	141	17	103	21
Staňkov	554294	DO	1 632	243	1 098	291
Staré Sedliště	561185	TC	565	119	390	56
Staré Sedlo	561193	TC	118	16	87	15
Starý Plzenec	558371	PM	2 310	315	1 561	434
Stod	558389	PJ	1 762	187	1 225	350
Strašice	560162	RO	1 189	161	826	202
Strašín	557129	KT	172	16	120	36
Stráž	554316	DO	105	17	74	14
Stráž	561207	TC	538	83	374	81
Strážov	557137	KT	660	91	445	124
Střelice	540056	PJ	81	12	61	8
Stříbro	561215	TC	4 030	513	2 861	656
Střížovice	558401	PJ	179	28	123	28
Studánka	561223	TC	230	46	153	31
Studená	553603	PS	19	-	12	7
Sulislav	561231	TC	90	15	61	14
Sušice	557153	KT	5 927	780	3 923	1 224
Svéradice	557161	KT	175	21	120	34
Svojkovice	541176	RO	199	30	139	30
Svojšíň	561258	TC	219	39	152	28
Sytno	557081	TC	146	20	107	19
Štáhlavy	558427	PM	1 125	122	769	234
Štěnovice	558435	PJ	908	151	628	129
Štěnovický Borek	539741	PM	226	45	142	39
Štichov	566101	DO	36	3	27	6
Štichovice	578797	PS	60	7	38	15
Štítov	579343	RO	24	4	17	3
Švihov	557200	KT	841	122	555	164
Tachov	560715	TC	6 397	851	4 534	1 012
Tatiná	578983	PS	119	21	71	27
Těně	560189	RO	128	17	82	29
Terešov	566802	RO	65	8	38	19
Těškov	546526	RO	160	21	105	34
Tis u Blatna	559482	PS	44	6	32	6
Tisová	541621	TC	228	36	160	32
Tlučná	559491	PS	1 512	266	1 008	238
Tlumačov	554341	DO	204	30	135	39
Tojice	578614	PJ	44	4	25	15
Trhanov	554359	DO	282	44	189	49

Obce Plzeňského kraje

Tab. 5.2 Věkové složení obyvatelstva v obcích Plzeňského kraje k 31. 12. 2010 - ženy

8. pokračování

	Kód obce	Okres	Celkem	v tom ve věkové skupině		
				0-14	15-64	65+
Trnová	559504	PS	427	64	283	80
Trokavec	579246	RO	46	4	33	9
Trpísty	561291	TC	115	17	74	24
Třebčice	578592	PJ	38	4	27	7
Třemešné	561304	TC	181	24	123	34
Třemošná	559521	PS	2 452	335	1 688	429
Tužice	553522	KT	38	4	23	11
Týček	546534	RO	107	7	74	26
Tymákov	558460	PM	370	52	245	73
Týnec	541885	KT	164	31	101	32
Týniště	539929	PJ	24	5	15	4
Úboč	566161	DO	49	2	34	13
Úherce	546411	PS	137	27	88	22
Újezd	554383	DO	195	38	125	32
Újezd nade Mží	566594	PS	38	4	27	7
Újezd u Plánice	578321	KT	47	7	27	13
Újezd u Svatého Kříže	546551	RO	110	14	75	21
Úlice	559555	PS	220	33	151	36
Únehle	541435	TC	61	11	38	12
Únějovice	554391	DO	44	5	32	7
Úněšov	559563	PS	279	45	188	46
Únětice	540528	PJ	66	8	42	16
Úsilov	554405	DO	67	9	51	7
Úterý	559571	PS	235	46	161	28
Útušice	558486	PJ	315	57	207	51
Vejprnice	559580	PS	1 885	394	1 261	230
Vejvanov	560227	RO	131	18	88	25
Velečín	578924	PS	35	3	21	11
Velhartice	557366	KT	438	55	290	93
Velké Hydčice	557374	KT	124	16	80	28
Velký Bor	557382	KT	303	38	202	63
Velký Malahov	554413	DO	119	17	82	20
Ves Touškov	558494	PJ	157	26	103	28
Veselá	560235	RO	129	20	90	19
Vídice	554421	DO	93	13	64	16
Vísky	579289	RO	25	6	16	3
Vlčí	566691	PJ	38	6	25	7
Vlčtejn	540706	PJ	40	1	26	13
Vlkanov	566250	DO	61	9	39	13
Vochoč	559601	PS	346	51	250	45
Volduchy	560251	RO	543	74	360	109
Vranov	579491	TC	58	7	37	14
Vrčeň	558559	PJ	167	30	106	31
Vrhavěč	557455	KT	451	69	301	81
Vřeskovice	566055	KT	145	16	95	34
Vstíř	558567	PJ	206	28	147	31
Všehrdy	566497	PS	25	4	18	3
Všekary	566071	DO	45	6	32	7
Všenice	566799	RO	133	27	87	19
Všepadly	554448	DO	24	3	13	8
Všeruby	554456	DO	419	69	292	58
Všeruby	559628	PS	600	120	413	67
Výrov	566969	PS	211	23	151	37

Obce Plzeňského kraje

Tab. 5.2 Věkové složení obyvatelstva v obcích Plzeňského kraje k 31. 12. 2010 - ženy

dokončení

	Kód obce	Okres	Celkem	v tom ve věkové skupině		
				0-14	15-64	65+
Vysoká Libyně	530280	PS	120	17	84	19
Zadní Chodov	541362	TC	133	18	94	21
Zahořany	554464	DO	463	60	317	86
Zahrádka	578827	PS	64	8	46	10
Záchlumí	541664	TC	226	41	161	24
Zavlekov	557463	KT	206	33	135	38
Zbiroh	560260	RO	1 320	181	924	215
Zborovy	578312	KT	65	7	44	14
Zbůch	559661	PS	1 079	179	739	161
Zdemyslice	558583	PJ	257	38	178	41
Zemětice	558591	PJ	122	13	78	31
Zhoř	541460	TC	63	6	49	8
Zruč-Senec	559679	PS	1 519	225	1 051	243
Zvíkovec	541061	RO	117	11	96	10
Žákava	530182	PJ	186	24	127	35
Ždánov	554472	DO	67	10	47	10
Ždírec	558605	PJ	223	27	150	46
Železná Ruda	557528	KT	1 059	169	797	93
Žihle	559695	PS	727	94	511	122
Žihobce	557536	KT	324	49	190	85
Žichovice	557544	KT	341	41	222	78
Žilov	559709	PS	213	31	146	36
Žinkovy	558630	PJ	462	45	304	113
Životice	540137	PJ	27	1	13	13