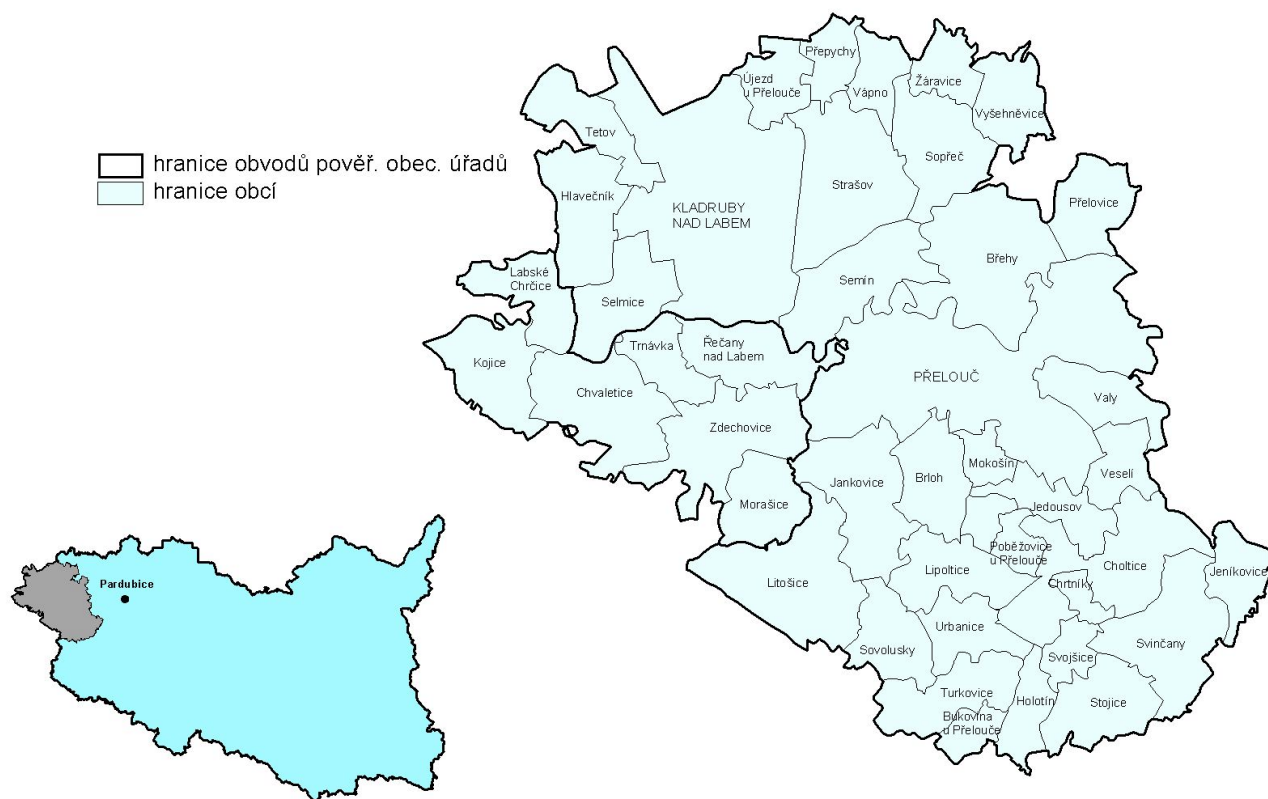


Administrativní mapa správního obvodu Přelouč (stav k 1.1.2003)

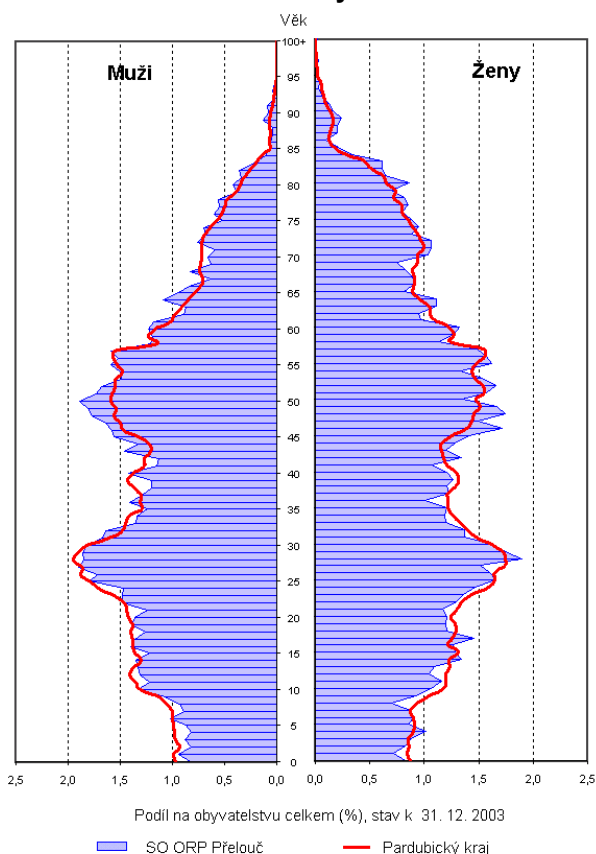


Správní obvod **Přelouč** tvoří severozápadní výběžek Pardubického kraje sousedící s obcemi Středočeského a Královéhradeckého kraje. Východní částí hraničí s Pardubickem a na jihu s Chrudimskem. Území Přeloučska se rozkládá na 25 722 hektarech a zaujímá 5,7 % rozlohy kraje. Ve 42 obcích, které tvoří správní obvod, žilo k 31. 12. 2003 celkem 23 519 obyvatel (4,7 % obyvatelstva kraje). Počet obcí je třetí nejvyšší po Chrudimsku a Pardubicku, hustota zalidnění 91,4 osob/km² nedosahuje krajského průměru. Ve dvou městech – Přelouči a Chvalčovicích – žije polovina obyvatel správního obvodu. Správní území je dále členěno na dvě spádové oblasti pověřených obecních úřadů, jejichž sídla jsou v uvedených městech.

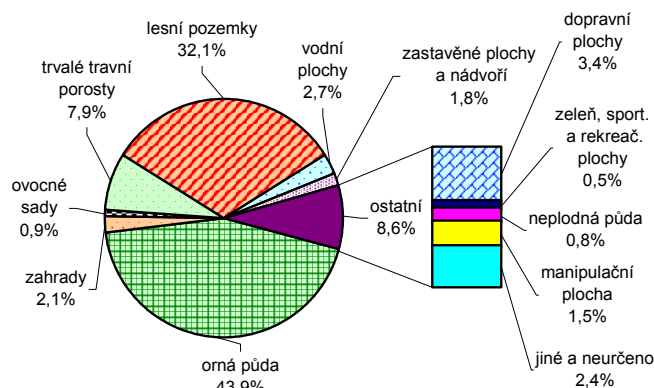
Zhoršující se podmínky na trhu práce v regionu vedou k intenzivnímu nárůstu registrované míry nezaměstnanosti. Ke konci roku 2003 vzrostla na 9,7 % a překročila tak krajský průměr. Mnoho obyvatel je nuceno za prací dojíždět, podle výsledků sčítání lidu činil podíl zaměstnaných vyjíždějících z obce trvalého pobytu za prací téměř 58 %. Jednalo se o nejvyšší procentní zastoupení vyjíždějících mezi správními obvody v kraji. Za hranice správního obvodu vyjíždělo o 2 029 osob více než do obvodu dojíždělo. Vyšší záporné saldo dojížděky bylo zjištěno pouze na Chrudimsku. Méně příznivá je věková skladba populace Přeloučska. Index stárí (99,7), který vyjadřuje podíl obyvatel pětadesátiletých a starších na 100 dětí do 14 let, i průměrný věk (40,2 roku) je v rámci kraje druhý nejvyšší po Pardubicku.

Region leží v úrodné polabské rovině, na jihozápadě je lemován podhůřím Železných hor. Přelouč patří k nejstarším lokalitám v kraji, první písemná zmínka o městě pochází již ze druhé poloviny 11. století. Cennou historickou památkou je kostel sv. Jakuba, náměstí je lemováno domy s podloubím, navštívit lze městské muzeum se zajímavými expozicemi. Na památku přeloučského rodáka herce Františka Filipovského byla založena tradice každoročního udílení cen za nejlepší dabing. Ke známým historickým památkám regionu patří dále barokní zámek v Cholticích, za národní kulturní památku byl v polovině 90. let vyhlášen areál hřebčína v Kladrubech nad Labem, který je proslulý chovem starošpanělských a staroitalských koní. V zámeckém areálu ve Zdechovicích mohou návštěvníci zhlédnout expozici Muzea českého venkova.

Věková struktura obyvatelstva 2003



Struktura pozemků



Obyvatelstvo podle věku k 31. 12. 2003

	Celkem	Muži	Ženy
Celkem	23 519	11 545	11 974
0 - 14	3 505	1 803	1 702
15 - 64	16 518	8 367	8 151
65 +	3 496	1 375	2 121
Index stáří ¹⁾	99,7	76,3	124,6
Index ekonom. zatížení ²⁾	42,4	38,0	46,9
Průměrný věk	40,2	38,7	41,6

¹⁾ počet osob ve věku 65 + na 100 dětí ve věku 0 - 14 let

²⁾ počet dětí ve věku 0 - 14 let a osob ve věku 65 + na 100 osob ve věku 15 - 64 let

Základní demografické údaje

	Živě narození	Zemřelí	Přirozený přírůstek	Přírůstek stěhováním	Celkový přírůstek	Sňatky	Rozvody	Potraty	Střední stav obyvatel	Stav obyvatel k 31. 12.
1991	257	358	-101	27	-74	169	66	.	24 531	24 494
1992	288	310	-22	-66	-88	159	49	251	24 450	24 406
1993	282	196	86	105	191	179	61	204	24 502	24 597
1994	248	183	65	95	160	136	60	159	24 677	24 757
1995	199	328	-129	91	-38	112	62	157	24 738	24 719
1996	202	347	-145	90	-55	103	83	129	24 692	24 664
1997	217	369	-152	48	-104	141	70	151	24 612	24 560
1998	202	335	-133	35	-98	119	54	132	24 511	24 462
1999	214	340	-126	-10	-136	108	59	139	24 372	24 304
2000	212	336	-124	161	37	105	73	87	24 320	24 338
2001	195	297	-102	-51	-153	122	71	76	24 127	24 050
2002	195	262	-67	-234	-301	114	73	83	23 900	23 749
2003	196	285	-89	-141	-230	101	79	64	23 634	23 519

Obyvatelstvo a domy v retrospektivě (SLDB – podle územní struktury platné k 1. 3. 2001)

	1869	1880	1890	1900	1910	1921	1930	1950	1961	1970	1980	1991	2001
Počet obyvatel celkem	21 523	23 759	24 137	23 657	24 739	24 039	23 555	20 883	24 165	23 606	24 786	24 520	24 199
v sídle SO ORP	4 161	5 093	5 359	5 092	5 496	5 154	5 655	5 644	6 673	7 452	8 865	9 587	9 144
Počet domů ¹⁾ celkem	3 024	3 274	3 358	3 512	3 885	4 060	4 751	5 336	5 346	5 315	5 422	5 229	5 217
v sídle SO ORP	535	583	612	649	788	846	1 079	1 300	1 308	1 376	1 476	1 480	1 479

¹⁾ do roku 1950 uvedeny domy celkem, v letech 1961 až 2001 pouze domy trvale obydlené

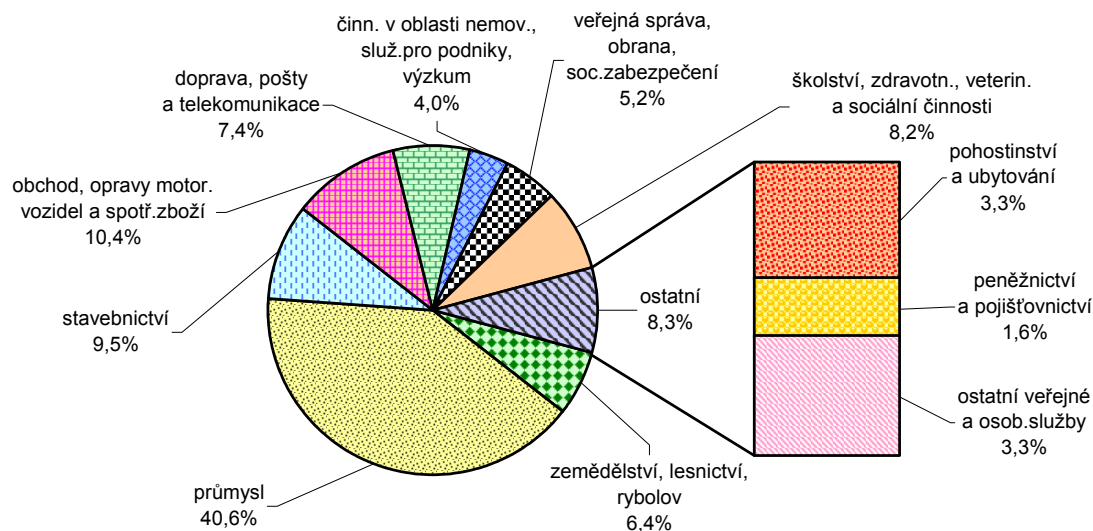
PŘELOUČ

Ekonomická aktivita obyvatelstva podle výsledků sčítání lidu, domů a bytů

	Ekonomicky aktivní celkem	v tom				Ekonomicky neaktivní celkem	z toho		Nezjištěná ekonomická aktivita
		zaměstnané osoby			nezaměstnaní		nepracující důchodci	děti, žáci, studenti, učni a ostatní závislé osoby	
		celkem	z toho	pracující důchodci					
			ženy na mateřské dovolené ¹⁾						
Správní obvod celkem									
Celkem 1991	12 674	12 481	569	774	193	11 846	5 088	6 665	-
v %	100,0	98,5	4,5	6,1	1,5	100,0	43,0	56,3	x
Celkem 2001	12 366	11 397	349	220	969	11 732	5 585	5 513	101
v %	100,0	92,2	2,8	1,8	7,8	100,0	47,6	47,0	x
v tom:									
muži	6 995	6 512	175	-	483	4 902	2 061	2 816	61
ženy	5 371	4 885	174	220	486	6 830	3 524	2 697	40
Sídlo správního obvodu									
Celkem 1991	5 029	4 935	180	287	94	4 558	1 787	2 738	-
v %	100,0	98,1	3,6	5,7	1,9	100,0	39,2	60,1	x
Celkem 2001	4 767	4 417	167	92	350	4 336	1 991	2 126	41
v %	100,0	92,7	3,5	1,9	7,3	100,0	45,9	49,0	x
v tom:									
muži	2 655	2 489	83	-	166	1 830	729	1 090	27
ženy	2 112	1 928	84	92	184	2 506	1 262	1 036	14

¹⁾ v roce 1991 včetně osob na další mateřské dovolené (do 3 let věku dítěte) a osob pobírajících rodičovský příspěvek

Struktura ekonomicky aktivního obyvatelstva podle odvětví (ze zjištěných odvětví; SLDB 2001)



Nezaměstnanost k 31. 12. 2003

	Uchazeči o zaměstnání celkem	z toho (%)			Index počtu uchazečů 2003/2002	Volná pracovní místa	Počet uchazečů na 1 volné místo	Registrovaná míra nezaměstnanosti (%) ¹⁾		
		ženy	absolventi a mladiství	osoby se změněnou pracovní schopností				2002	2003	
									celkem	ženy
Celkem	1 194	53,3	9,8	18,7	119,0	63	19,0	8,11	9,66	11,84
Sídlo SO ORP	412	52,2	9,7	19,7	124,1	40	10,3	6,96	8,64	10,18

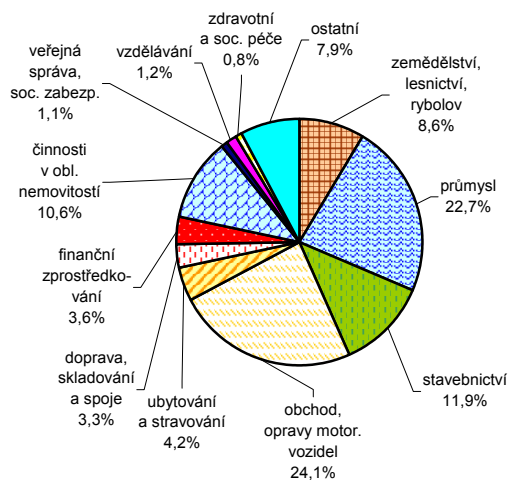
¹⁾ registrovaná míra nezaměstnanosti je počítána na počet ekonomicky aktivních podle SLDB k 1. 3. 2001

Ekonomické subjekty se sídlem na území správního obvodu k 31. 12. 2003

Ekonomické subjekty podle počtu zaměstnanců

Počet zaměstnanců	Počet subjektů celkem	v tom			
		v sídle správního obvodu		v ostatních obcích	
		celkem	podíl (%)	celkem	podíl (%)
Celkem	4 760	1 782	100,0	2 978	100,0
neuveдено	985	378	21,2	607	20,4
bez zaměstnanců	3 194	1 157	64,9	2 037	68,4
1 - 5	415	170	9,5	245	8,2
6 - 19	107	43	2,4	64	2,1
20 - 99	48	26	1,5	22	0,7
100 - 499	11	8	0,4	3	0,1
500 - 999	-	-	-	-	-
1 000 a více	-	-	-	-	-

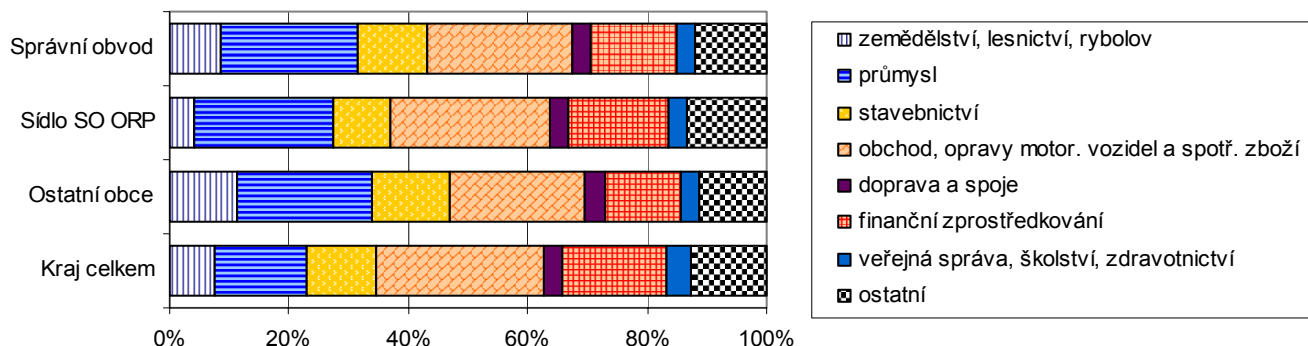
Struktura podle odvětví činnosti



Ekonomické subjekty podle právní formy

	Ekonomické subjekty			v tom			
	celkem	podíl (%)	podíl na kraji (%)	v sídle správního obvodu		v ostatních obcích	
				celkem	podíl (%)	celkem	podíl (%)
Celkem	4 760	100,0	4,7	1 782	100,0	2 978	100,0
z toho:							
fyzické osoby	4 060	85,3	4,9	1 518	85,2	2 542	85,4
z toho: zapsané v obchodním rejstříku	43	1,1	4,9	20	1,3	23	0,9
obchodní společnosti	269	5,7	3,7	141	7,9	128	4,3
z toho: akciové společnosti	11	4,1	2,2	6	4,3	5	3,9
družstva	11	0,2	2,9	6	0,3	5	0,2
státní podniky	2	0,0	5,7	1	0,1	1	0,0

Struktura subjektů podle odvětví činnosti



Největší zaměstnavatelé

Název	Převažující činnost
KIEKERT-CS, s.r.o. - provoz Přelouč	výroba elektrických zařízení pro motory a vozidla
WELDING, a.s. - Chvaletice	výroba a opravy zvedacích a manipulačních zařízení
EICHENAUER, spol. s r.o. - Přelouč	výroba elektrických přístrojů a zařízení převážně pro domácnost
CYKLOS, výrobní družstvo, Choltice	výroba kancelářských strojů
Serum-Werk CZ, s.r.o. - Přelouč	výroba zdravotnických přístrojů a zařízení, chirurgických a ortopedických pomůcek
Město Přelouč	všeobecné činnosti veřejné správy
E L F I M, spol. s r.o. - Přelouč	výroba elektrických rozvodných, řídicích a spínacích zařízení

PŘELOUČ

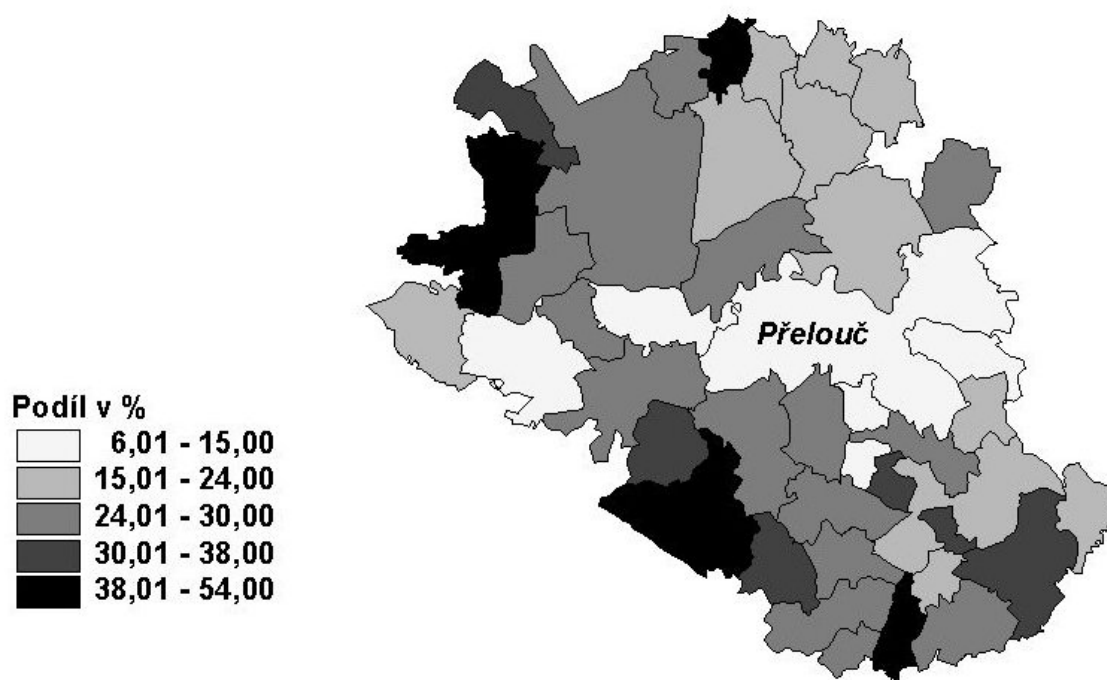
Bytový fond podle výsledků sčítání lidu, domů a bytů

		Trvale obydlené byty				Neobydlené byty			
		celkem	z toho byty		na 1 000 obyvatel ¹⁾	na 100 cenzových domácností	celkem	podíl na bytovém fondu celkem	na 1 000 obyvatel ¹⁾
			v rodinných domech	v bytových domech					
Správní obvod celkem	1991	8 317	5 276	2 937	339,2	90,3	1 307	13,6	53,3
	2001	8 623	5 557	2 989	356,3	88,3	1 759	16,9	72,7
	rozdíl	306	281	52	17,1	-2,0	452	²⁾ 3,4	19,4
	rozdíl v %	3,7	5,3	1,8	x	x	34,6	x	x
Sídlo správního obvodu	1991	3 172	1 409	1 718	330,9	92,9	202	6,0	21,1
	2001	3 245	1 499	1 704	354,9	88,8	396	10,9	43,3
	rozdíl	73	90	-14	24,0	-4,1	194	²⁾ 4,9	22,2
	rozdíl v %	2,3	6,4	-0,8	x	x	96,0	x	x

¹⁾ v SLDB 2001 včetně cizinců s dlouhodobým pobytem

²⁾ v procentních bodech

Podíl neobydlených bytů na bytech celkem v roce 2001



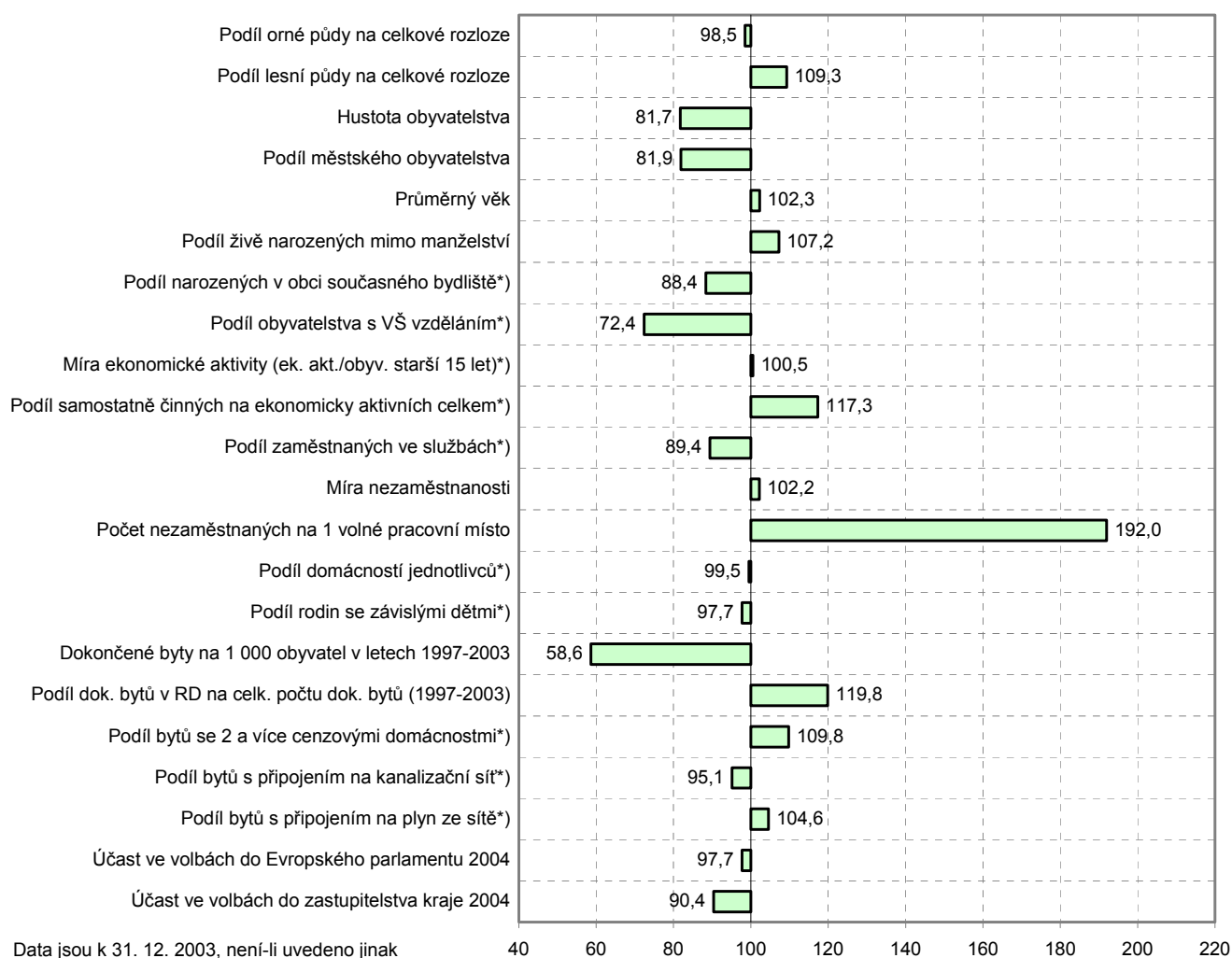
Vybrané ukazatele bytové výstavby

	Dokončené byty celkem	z toho			Průměrná obytná plocha 1 dokončeného bytu v m ²	Průměrná hodnota dokončené stavby v tis. Kč ¹⁾	Zrušené byty celkem
		v rodinných domech	v bytových domech	v nástavbách, přístavbách a vestavbách			
1997	4	2	-	2	65,8	804	4
1998	44	4	36	4	52,2	4 955	2
1999	19	15	-	4	75,4	1 415	6
2000	74	31	30	10	58,4	2 040	8
2001	36	24	-	12	68,3	1 862	3
2002	54	21	30	3	62,1	2 499	5
2003	22	13	-	8	75,0	1 483	1

¹⁾ hodnota stavby je uvedena bez hodnoty pozemku

Obyvatelstvo ve věku 15 a více let podle pohlaví a nejvyššího ukončeného vzdělání
 podle výsledků sčítání lidu, domů a bytů

	1991			2001		
	celkem	muži	ženy	celkem	muži	ženy
Obyvatelstvo celkem	19 338	9 325	10 013	20 335	9 974	10 361
v tom se vzděláním (v %):						
základní včetně neukončeného	35,9	25,2	45,9	24,3	15,3	33,0
střední odborné bez maturity vč. vyučených	40,8	50,2	31,9	44,5	53,5	35,7
úplné střední všeobecné s maturitou	3,2	2,3	4,0	4,3	2,9	5,8
úplné střední odborné s maturitou vč. vyučených s maturitou	15,3	16,2	14,4	18,1	18,7	17,5
nástavbové studium	.	.	.	1,8	1,3	2,2
vyšší odborné	0,1	0,1	0,1	0,9	1,0	0,9
vysokoškolské	3,9	5,1	2,7	5,1	6,2	4,0
bez vzdělání	0,2	0,1	0,2	0,2	0,2	0,2
nezjištěno	0,7	0,7	0,8	0,8	0,9	0,7

Postavení správního obvodu v kraji ve vybraných ukazatelích (kraj = 100 %)


Data jsou k 31. 12. 2003, není-li uvedeno jinak

*) SLDB 2001