

OBYVATELSTVO PLZEŇSKÉHO KRAJE

2019

Obyvatelstvo

Plzeň, 30. června 2020

Kód publikace: 130051-20

Č. j.: CSU-007402/2020

Zpracoval: Krajská správa ČSÚ v Plzni, Oddělení informačních služeb a správy registrů

Ředitel odboru: Ing. Miloslav Chlad, Ph.D.

Kontaktní osoba: Mgr. Tereza Mildorfová, e-mail: tereza.mildorfova@czso.cz

© Český statistický úřad, Plzeň, 2020

Zajímají Vás nejnovější údaje o inflaci, HDP, obyvatelstvu, průměrných mzdách a mnohé další? Najdete je na stránkách ČSÚ na internetu: www.czso.cz

KONTAKTY V ÚSTŘEDÍ

Český statistický úřad | Na padesátém 81, 100 82 Praha 10 | tel.: 274 051 111 | www.czso.cz

Oddělení informačních služeb | tel.: 274 052 304, 274 052 451 | e-mail: infoservis@czso.cz

Prodejna publikací ČSÚ | tel.: 274 052 361 | e-mail: prodejna@czso.cz

Evropská data (ESDS), mezinárodní srovnání | tel.: 274 052 347, 274 052 757 | e-mail: esds@czso.cz

Ústřední statistická knihovna | tel.: 274 052 361 | e-mail: knihovna@czso.cz

INFORMAČNÍ SLUŽBY V REGIONECH

Hl. m. Praha | Na padesátém 81, 100 82 Praha 10 | tel.: 274 052 673, 274 054 223
e-mail: infoservispraha@czso.cz | www.praha.czso.cz

Středočeský kraj | Na padesátém 81, 100 82 Praha 10 | tel.: 274 054 175
e-mail: infoservisstc@czso.cz | www.stredocesky.czso.cz

České Budějovice | Žižkova 1, 370 77 České Budějovice | tel.: 386 718 440, 386 718 450
e-mail: infoserviscb@czso.cz | www.cbudejovice.czso.cz

Plzeň | Slovanská alej 36, 326 64 Plzeň | tel.: 377 612 108, 377 612 145
e-mail: infoservisplzen@czso.cz | www.plzen.czso.cz

Karlovy Vary | Závodní 360/94, 360 06 Karlovy Vary | tel.: 353 114 529, 353 114 525
e-mail: infoserviskv@czso.cz | www.kvary.czso.cz

Ústí nad Labem | Špálova 2684, 400 11 Ústí nad Labem | tel.: 472 706 176, 472 706 121
e-mail: infoservisul@czso.cz | www.ustinadlabem.czso.cz

Liberec | Nám. Dr. Edvarda Beneše 585/26, 460 01 Liberec 1 | tel.: 485 238 811
e-mail: infoservislbc@czso.cz | www.liberec.czso.cz

Hradec Králové | Myslivečkova 914, 500 03 Hradec Králové 3 | tel.: 495 762 322, 495 762 317
e-mail: infoservis hk@czso.cz | www.hrdeckralove.czso.cz

Pardubice | V Ráji 872, 531 53 Pardubice | tel.: 466 743 480, 466 743 418
e-mail: infoservispa@czso.cz | www.pardubice.czso.cz

Jihlava | Ke Skalce 30, 586 01 Jihlava | tel.: 567 109 062, 567 109 073
e-mail: infoservisvys@czso.cz | www.jihlava.czso.cz

Brno | Jezuitská 2, 601 59 Brno | tel.: 542 528 115, 542 528 200
e-mail: infoservisbrno@czso.cz | www.brno.czso.cz

Olomouc | Jeremenkova 1142/42, 772 11 Olomouc | tel.: 585 731 516, 585 731 511
e-mail: infoservisolom@czso.cz | www.olomouc.czso.cz

Zlín | tř. Tomáše Bati 1565, 761 76 Zlín | tel.: 577 004 932, 577 004 935
e-mail: infoservis-zl@czso.cz | www.zlin.czso.cz

Ostrava | Repinova 17, 702 03 Ostrava | tel.: 595 131 223, 595 131 230
e-mail: infoservis_ov@czso.cz | www.ostrava.czso.cz

ISBN: 978-80-250-3044-8 (pdf)

© Český statistický úřad, Plzeň, 2020



OBSAH

ÚVOD	3
PLZEŇSKÝ KRAJ	
1.1 Pohyb obyvatelstva	6
1.2 Věkové složení obyvatelstva	6
1.3 Vývoj věkového složení obyvatelstva	7
OKRESY PLZEŇSKÉHO KRAJE	
2.1 Pohyb obyvatelstva	11
2.2 Věkové složení obyvatelstva	14
SPRÁVNÍ OBVODY OBCÍ S ROZŠÍŘENOU PŮSOBNOSTÍ PLZEŇSKÉHO KRAJE	
3.1 Pohyb obyvatelstva	17
3.2 Věkové složení obyvatelstva	21
SPRÁVNÍ OBVODY OBCÍ S POVĚŘENÝM OBECNÍM ÚŘADEM PLZEŇSKÉHO KRAJE	
4.1 Pohyb obyvatelstva	24
4.2 Věkové složení obyvatelstva	27
OBCE PLZEŇSKÉHO KRAJE	
5.1 Pohyb obyvatelstva	34
5.2 Věkové složení obyvatelstva	64
GRAFY	
1. Vývoj věkového složení obyvatelstva Plzeňského kraje	7
2. Vývoj věkového složení obyvatelstva Plzeňského kraje - muži	8
3. Vývoj věkového složení obyvatelstva Plzeňského kraje - ženy	9
4. Věkové složení obyvatelstva Plzeňského kraje	10
5. Věkové složení obyvatelstva v okresech Plzeňského kraje	15
6. Obyvatelstvo ve správních obvodech obcí s rozšířenou působností Plzeňského kraje	18

KARTOGRAMY A KARTODIAGRAMY

1. Územně-administrativní uspořádání Plzeňského kraje	5
2. Přirozený přírůstek obyvatel v okresech Plzeňského kraje	12
3. Přírůstek obyvatel stěhováním v okresech Plzeňského kraje	13
4. Věková struktura obyvatelstva v okresech Plzeňského kraje	16
5. Přirozený přírůstek obyvatel ve SO ORP Plzeňského kraje	19
6. Přírůstek obyvatel stěhováním ve SO ORP Plzeňského kraje	20
7. Podíl dětí ve věku 0–14 let ve SO POÚ Plzeňského kraje	33
8. Index stáří v obcích Plzeňského kraje	94
9. Průměrný věk v obcích Plzeňského kraje	95



ÚVOD

Na základě statistických hlášení o narození a úmrtí, které předkládají matriční úřady, a ze souborů stěhování, které jsou přebírány z Informačního systému evidence obyvatel Ministerstva vnitra, zpracoval Český statistický úřad bilanci obyvatel za rok 2019. Data zahrnují osoby, které mají v ČR trvalé bydliště, a to bez ohledu na státní občanství.

Krajská správa ČSÚ v Plzni vydává jako každoročně publikaci obsahující údaje o stavu, pohybu a věkové struktuře obyvatel. Publikace zahrnuje data za Plzeňský kraj, okresy, správní obvody obcí s rozšířenou působností (SO ORP), správní obvody obcí s pověřeným obecním úřadem (SO POÚ) a obce.

Pohyb obyvatel znamená přírůstek počtu obyvatel za sledované období narozením a přistěhováním a úbytek počtu obyvatel za sledované období úmrtím nebo odstěhováním.

Počáteční stav obyvatel je stav, který udává počet obyvatel mezi 31. prosincem předchozího roku a 1. lednem následujícího roku. **Střední stav obyvatel** je stav obyvatel z 30. 6. na 1. 7. příslušného roku. **Koncový stav obyvatel** je stav, kterým končí sledované období zpravidla 31. prosince.

Živě narozené jsou děti narozené v České republice, které přežijí 24 hodin po porodu.

Za **zemřelou osobu** je ve statistice považována osoba, za kterou matrika obecního nebo městského úřadu zaslala hlášení o úmrtí.

Přirozený přírůstek (úbytek) obyvatelstva je rozdíl mezi počtem narozených dětí a zemřelých osob v daném roce.

Stěhováním se rozumí změna obce trvalého bydliště osoby na území ČR (vnitřní stěhování) nebo přes hranice ČR (zahraniční stěhování).

Přírůstek (úbytek) stěhováním je rozdíl mezi přistěhovanými na dané území a vystěhovanými z daného území.

Celkový přírůstek (úbytek) obyvatelstva je součtem přirozeného přírůstku a přírůstku stěhováním. Vyjadřuje rozdíl mezi koncovým a počátečním stavem obyvatelstva na daném území.

Zařazení do **věkových skupin** je posuzováno podle dosaženého věku bez zaokrouhlování. V publikaci je populace rozdělena podle pětiletých věkových skupin, u nejvyšších věkových skupin 85 let a více se osoby sumarizují za několik skupin.

Index stáří je poměr počtu osob ve věku 65 let a více na 100 osob ve věku 0–14 let.

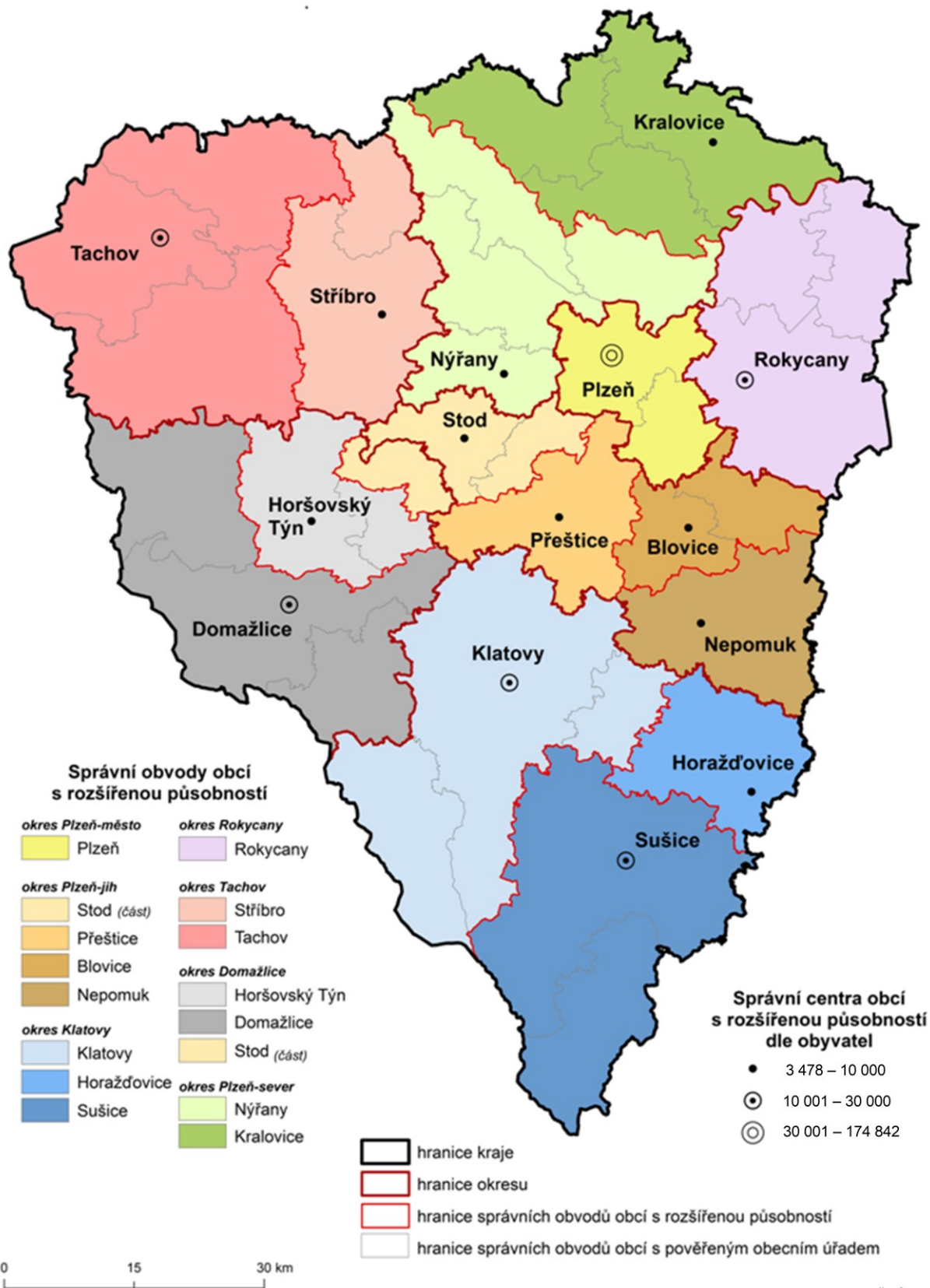
ZNAČKY V TABULKÁCH

- nulový údaj (jev se nevyskytoval)
- 0 nenulový údaj, jehož velikost je menší než polovina jednotky v tabulce
- x číselný údaj není logicky možný
- . údaj není k dispozici nebo není dostatečně spolehlivý
- i.d. údaj nelze zveřejnit (individuální nebo důvěrný údaj)

Výpočty v tabulkách jsou prováděny z nezaokrouhlených údajů (včetně součtů)



Územně-administrativní uspořádání Plzeňského kraje k 31. 12. 2019



Zdroj: ČSÚ, 2020

Tab. 1.1 Pohyb obyvatelstva Plzeňského kraje v roce 2019

	Stav k 1. 1.	Narození	Zemřelí	Přistě- hovalí z ČR	Přistě- hovalí z ciziny	Vystě- hovalí do ČR	Vystě- hovalí do ciziny	Přírůstek migrací	Přírůstek celkem	Stav k 31. 12.	Stav k 1. 7.
Celkem	584 672	6 027	6 356	4 016	5 480	3 077	863	5 556	5 227	589 899	587 531
v tom:											
muži	290 226	3 115	3 301	2 005	3 359	1 509	501	3 354	3 168	293 394	291 908
ženy	294 446	2 912	3 055	2 011	2 121	1 568	362	2 202	2 059	296 505	295 623

Tab. 1.2 Věkové složení obyvatelstva Plzeňského kraje k 31. 12. 2019

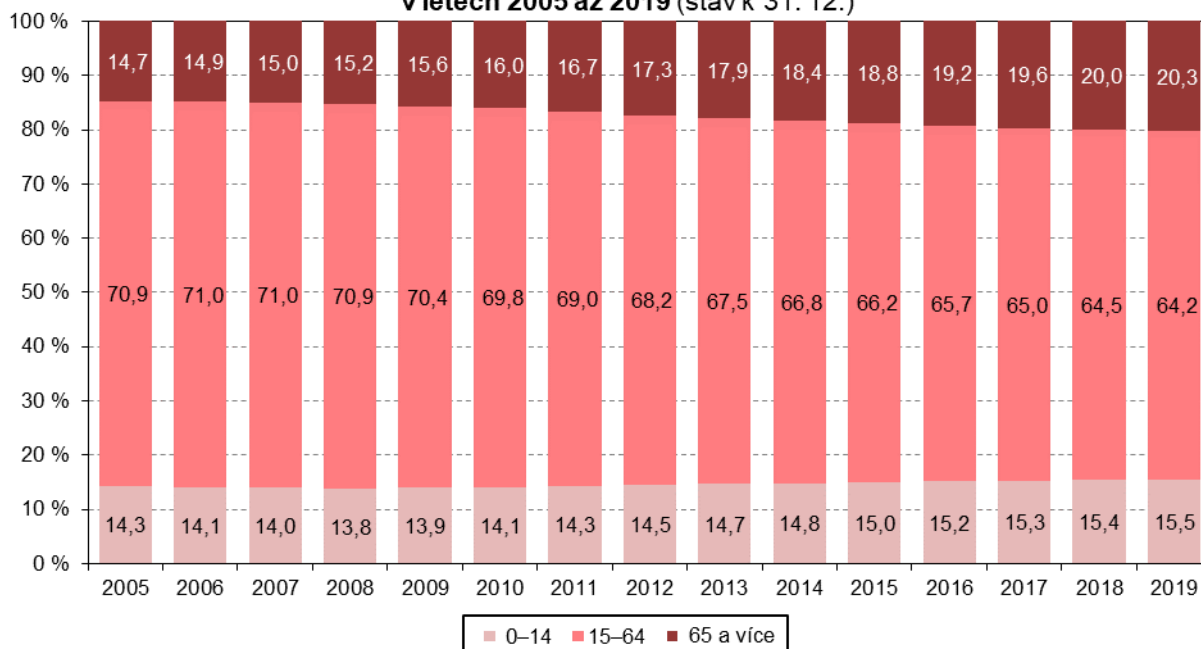
	Celkem	Muži	Ženy
Celkem	589 899	293 394	296 505
0	6 052	3 119	2 933
1–4	24 339	12 501	11 838
5–9	29 823	15 121	14 702
10–14	31 479	16 102	15 377
15–19	25 789	13 126	12 663
20–24	26 244	13 548	12 696
25–29	35 720	18 586	17 134
30–34	40 230	20 999	19 231
35–39	42 452	22 246	20 206
40–44	50 517	25 988	24 529
45–49	46 510	24 036	22 474
50–54	37 941	19 573	18 368
55–59	36 215	18 210	18 005
60–64	36 898	18 086	18 812
65–69	38 327	18 291	20 036
70–74	34 018	15 430	18 588
75–79	22 993	9 807	13 186
80–84	13 278	5 126	8 152
85–89	7 873	2 601	5 272
90–94	2 691	778	1 913
95+	510	120	390
0–14	91 693	46 843	44 850
15–64	378 516	194 398	184 118
65+	119 690	52 153	67 537



Tab. 1.3 Vývoj věkového složení obyvatelstva Plzeňského kraje v letech 2006 až 2019 - celkem
(stav k 31. 12.)

	2006	2007	2008	2009	2010	2011	2012	2013	2014	2015	2016	2017	2018	2019
Celkem	554 537	561 074	569 627	571 863	572 045	571 709	572 687	573 469	575 123	576 616	578 629	580 816	584 672	589 899
0	5 803	6 094	6 418	6 442	6 268	5 588	5 789	5 505	5 687	5 858	5 940	6 080	6 074	6 052
1–4	20 501	21 435	22 592	24 005	24 905	25 703	25 071	24 388	23 440	22 887	23 136	23 327	23 897	24 339
5–9	23 785	24 233	24 595	25 077	25 703	26 595	27 900	29 478	30 954	31 891	31 692	31 275	30 433	29 823
10–14	28 219	26 771	25 200	24 107	23 960	24 027	24 411	24 730	25 177	25 762	26 910	28 256	29 906	31 479
15–19	34 160	33 790	33 560	32 315	30 584	28 466	26 926	25 314	24 284	24 210	24 457	24 915	25 240	25 789
20–24	36 609	37 121	38 108	37 838	36 855	35 819	34 923	34 125	32 859	31 219	29 409	28 142	26 876	26 244
25–29	43 657	42 782	42 616	41 463	40 579	39 285	38 697	38 306	37 987	37 474	37 049	36 392	36 226	35 720
30–34	48 511	50 124	50 875	49 685	47 682	45 433	43 742	42 233	41 039	40 331	40 093	39 761	39 811	40 230
35–39	37 272	39 354	42 744	45 737	48 064	50 013	50 928	50 646	49 359	47 718	45 788	44 258	43 108	42 452
40–44	37 376	38 167	38 206	37 746	37 846	38 359	40 023	42 699	45 667	48 225	50 358	51 386	51 364	50 517
45–49	35 497	34 849	35 816	37 006	37 627	38 182	38 472	38 006	37 710	38 061	38 646	40 405	43 260	46 510
50–54	42 553	41 883	40 618	38 970	37 088	35 809	34 842	35 292	36 595	37 490	38 111	38 396	38 082	37 941
55–59	42 191	41 888	42 026	42 010	42 174	42 128	41 256	39 770	38 153	36 357	35 203	34 296	34 822	36 215
60–64	35 817	38 326	39 499	40 074	41 006	40 826	40 528	40 573	40 656	40 849	40 763	39 805	38 421	36 898
65–69	25 291	26 467	28 285	30 138	31 149	33 559	35 960	37 111	37 706	38 615	38 316	38 124	38 208	38 327
70–74	21 282	20 756	20 732	20 942	21 809	22 718	23 830	25 463	27 128	28 099	30 192	32 346	33 450	34 018
75–79	18 517	18 709	18 666	18 455	17 939	17 616	17 247	17 364	17 682	18 431	19 206	20 234	21 597	22 993
80–84	11 849	12 018	12 059	12 298	12 827	13 270	13 468	13 426	13 516	13 207	12 956	12 756	13 041	13 278
85–89	4 188	4 896	5 681	6 084	6 340	6 459	6 641	6 747	6 993	7 284	7 611	7 729	7 828	7 873
90–94	1 217	1 129	1 035	1 143	1 301	1 589	1 773	2 049	2 272	2 370	2 439	2 532	2 551	2 691
95+	242	282	296	328	339	265	260	244	259	278	354	401	477	510
0–14	78 308	78 533	78 805	79 631	80 836	81 913	83 171	84 101	85 258	86 398	87 678	88 938	90 310	91 693
15–64	393 643	398 284	404 068	402 844	399 505	394 320	390 337	386 964	384 309	381 934	379 877	377 756	377 210	378 516
65+	82 586	84 257	86 754	89 388	91 704	95 476	99 179	102 404	105 556	108 284	111 074	114 122	117 152	119 690

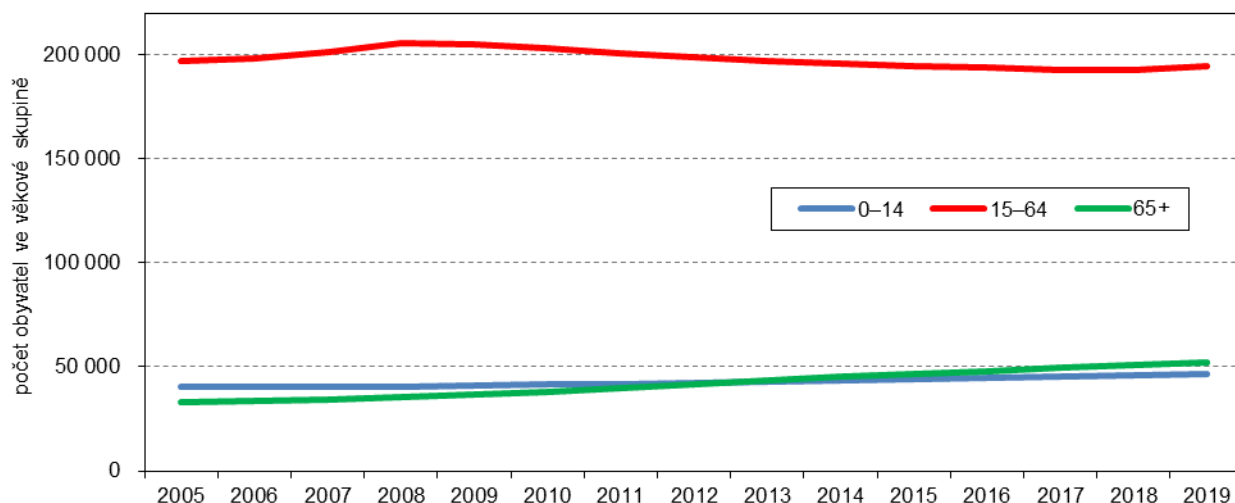
Vývoj věkového složení obyvatelstva Plzeňského kraje v letech 2005 až 2019 (stav k 31. 12.)



Tab. 1.3 Vývoj věkového složení obyvatelstva Plzeňského kraje v letech 2006 až 2019 - muži

(stav k 31. 12.)

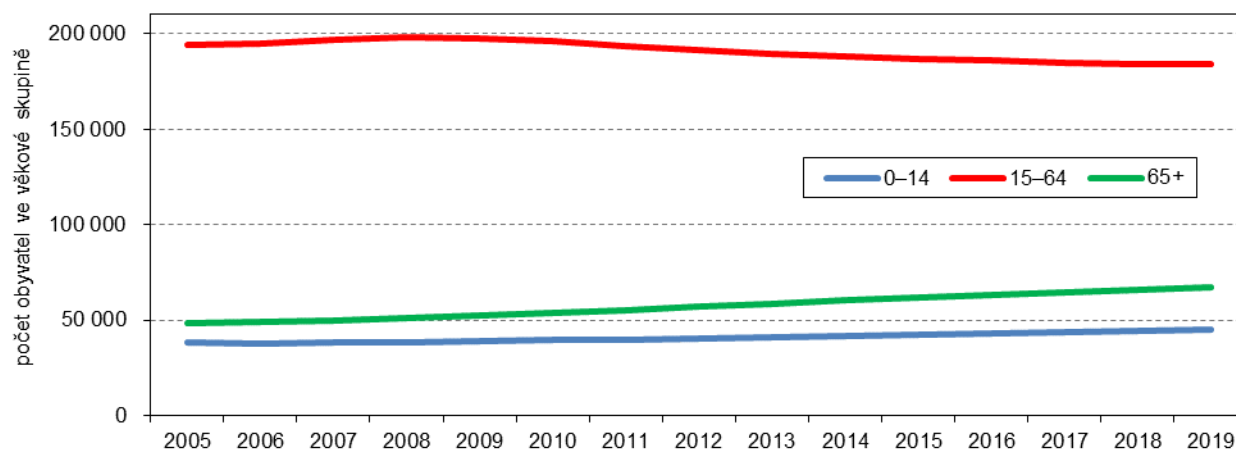
	2006	2007	2008	2009	2010	2011	2012	2013	2014	2015	2016	2017	2018	2019
Celkem	272 423	276 348	281 627	282 848	282 760	282 798	283 250	283 647	284 689	285 647	286 667	287 844	290 226	293 394
0	3 011	3 058	3 276	3 321	3 186	2 824	2 875	2 775	2 948	3 072	3 026	3 104	3 143	3 119
1–4	10 559	11 060	11 585	12 306	12 748	13 114	12 793	12 354	11 810	11 598	11 825	11 978	12 289	12 501
5–9	12 121	12 372	12 534	12 775	13 152	13 700	14 302	15 090	15 873	16 259	16 100	15 867	15 423	15 121
10–14	14 555	13 820	12 958	12 376	12 289	12 268	12 459	12 591	12 820	13 151	13 830	14 448	15 299	16 102
15–19	17 488	17 247	17 200	16 626	15 764	14 676	13 901	13 044	12 473	12 404	12 466	12 697	12 821	13 126
20–24	18 706	19 055	19 724	19 546	18 986	18 315	17 815	17 452	16 871	16 054	15 142	14 533	13 887	13 548
25–29	22 368	22 166	22 297	21 733	21 120	20 249	19 914	19 666	19 453	19 223	18 990	18 654	18 680	18 586
30–34	24 628	25 523	26 079	25 488	24 538	23 516	22 757	21 964	21 381	20 947	20 770	20 610	20 694	20 999
35–39	19 203	20 244	22 122	23 603	24 693	25 621	26 087	25 966	25 348	24 604	23 786	23 050	22 482	22 246
40–44	19 147	19 674	19 728	19 546	19 550	19 930	20 692	22 126	23 569	24 792	25 765	26 329	26 321	25 988
45–49	17 817	17 539	18 184	18 830	19 257	19 647	19 861	19 583	19 522	19 730	20 028	20 861	22 435	24 036
50–54	21 179	20 951	20 328	19 493	18 508	18 004	17 547	17 862	18 573	19 147	19 548	19 707	19 537	19 573
55–59	20 974	20 839	20 890	20 855	20 934	20 838	20 477	19 757	18 968	18 069	17 550	17 130	17 464	18 210
60–64	17 120	18 335	18 976	19 328	19 885	20 042	19 901	19 892	19 918	19 966	19 836	19 433	18 807	18 086
65–69	11 638	12 258	13 138	14 021	14 464	15 592	16 703	17 331	17 743	18 318	18 335	18 250	18 237	18 291
70–74	9 142	8 935	9 029	9 148	9 591	10 115	10 661	11 439	12 192	12 539	13 466	14 448	15 030	15 430
75–79	7 228	7 404	7 432	7 343	7 236	7 144	7 021	7 112	7 312	7 724	8 108	8 618	9 261	9 807
80–84	3 986	4 133	4 221	4 403	4 596	4 791	4 935	4 942	4 955	4 944	4 886	4 818	4 960	5 126
85–89	1 192	1 391	1 606	1 746	1 847	1 945	2 051	2 150	2 326	2 399	2 482	2 543	2 598	2 601
90–94	320	281	265	296	345	405	433	498	575	635	650	680	753	778
95+	41	63	55	65	71	62	65	53	59	72	78	86	105	120
0–14	40 246	40 310	40 353	40 778	41 375	41 906	42 429	42 810	43 451	44 080	44 781	45 397	46 154	46 843
15–64	198 630	201 573	205 528	205 048	203 235	200 838	198 952	197 312	196 076	194 936	193 881	193 004	193 128	194 398
65+	33 547	34 465	35 746	37 022	38 150	40 054	41 869	43 525	45 162	46 631	48 005	49 443	50 944	52 153

Vývoj věkového složení obyvatelstva Plzeňského kraje v letech 2005 až 2019 - muži

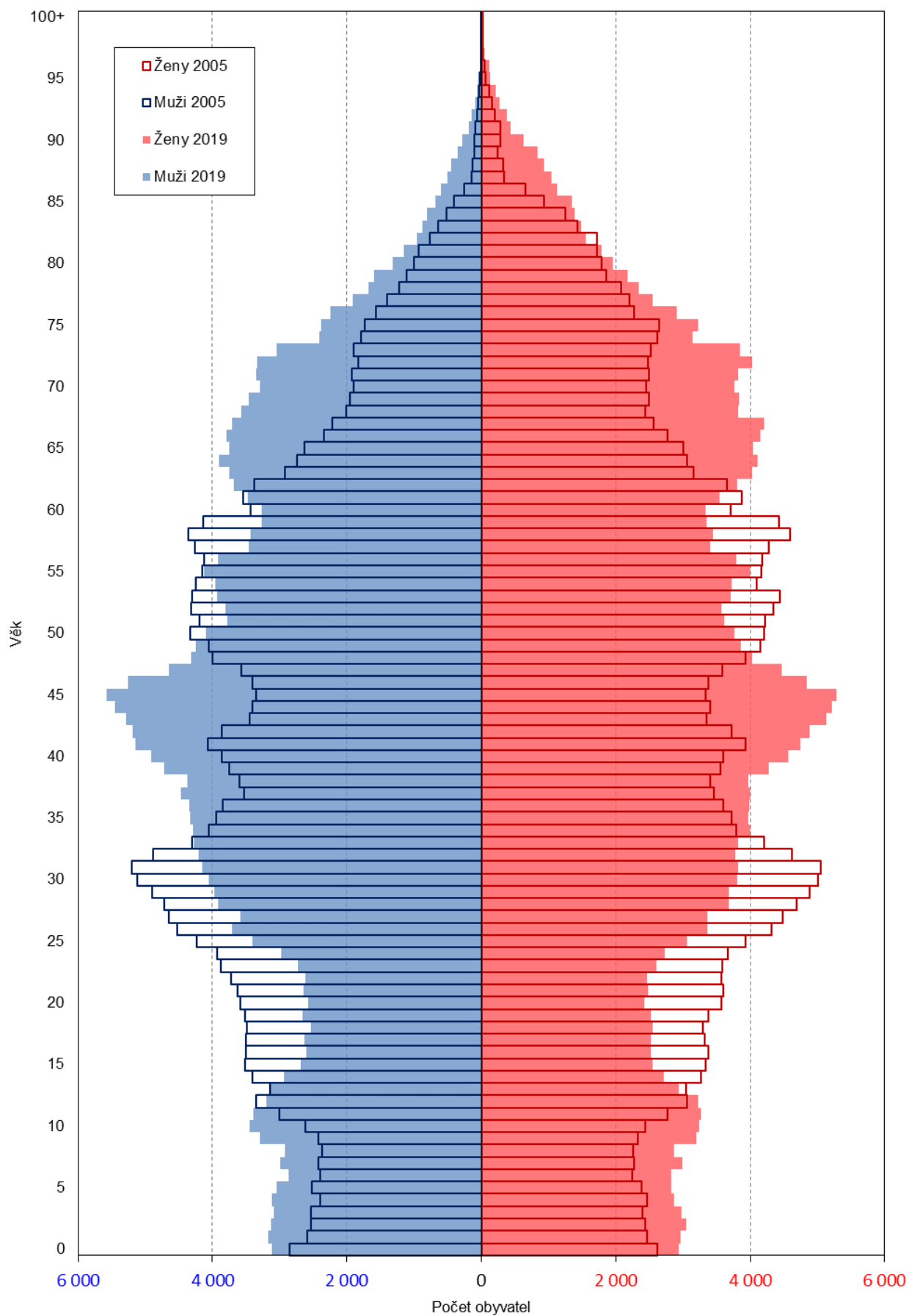
Tab. 1.3 Vývoj věkového složení obyvatelstva Plzeňského kraje v letech 2006 až 2019 - ženy

(stav k 31. 12.)

	2006	2007	2008	2009	2010	2011	2012	2013	2014	2015	2016	2017	2018	2019
Celkem	282 114	284 726	288 000	289 015	289 285	288 911	289 437	289 822	290 434	290 969	291 962	292 972	294 446	296 505
0	2 792	3 036	3 142	3 121	3 082	2 764	2 914	2 730	2 739	2 786	2 914	2 976	2 931	2 933
1-4	9 942	10 375	11 007	11 699	12 157	12 589	12 278	12 034	11 630	11 289	11 311	11 349	11 608	11 838
5-9	11 664	11 861	12 061	12 302	12 551	12 895	13 598	14 388	15 081	15 632	15 592	15 408	15 010	14 702
10-14	13 664	12 951	12 242	11 731	11 671	11 759	11 952	12 139	12 357	12 611	13 080	13 808	14 607	15 377
15-19	16 672	16 543	16 360	15 689	14 820	13 790	13 025	12 270	11 811	11 806	11 991	12 218	12 419	12 663
20-24	17 903	18 066	18 384	18 292	17 869	17 504	17 108	16 673	15 988	15 165	14 267	13 609	12 989	12 696
25-29	21 289	20 616	20 319	19 730	19 459	19 036	18 783	18 640	18 534	18 251	18 059	17 738	17 546	17 134
30-34	23 883	24 601	24 796	24 197	23 144	21 917	20 985	20 269	19 658	19 384	19 323	19 151	19 117	19 231
35-39	18 069	19 110	20 622	22 134	23 371	24 392	24 841	24 680	24 011	23 114	22 002	21 208	20 626	20 206
40-44	18 229	18 493	18 478	18 200	18 296	18 429	19 331	20 573	22 098	23 433	24 593	25 057	25 043	24 529
45-49	17 680	17 310	17 632	18 176	18 370	18 535	18 611	18 423	18 188	18 331	18 618	19 544	20 825	22 474
50-54	21 374	20 932	20 290	19 477	18 580	17 805	17 295	17 430	18 022	18 343	18 563	18 689	18 545	18 368
55-59	21 217	21 049	21 136	21 155	21 240	21 290	20 779	20 013	19 185	18 288	17 653	17 166	17 358	18 005
60-64	18 697	19 991	20 523	20 746	21 121	20 784	20 627	20 681	20 738	20 883	20 927	20 372	19 614	18 812
65-69	13 653	14 209	15 147	16 117	16 685	17 967	19 257	19 780	19 963	20 297	19 981	19 874	19 971	20 036
70-74	12 140	11 821	11 703	11 794	12 218	12 603	13 169	14 024	14 936	15 560	16 726	17 898	18 420	18 588
75-79	11 289	11 305	11 234	11 112	10 703	10 472	10 226	10 252	10 370	10 707	11 098	11 616	12 336	13 186
80-84	7 863	7 885	7 838	7 895	8 231	8 479	8 533	8 484	8 561	8 263	8 070	7 938	8 081	8 152
85-89	2 996	3 505	4 075	4 338	4 493	4 514	4 590	4 597	4 667	4 885	5 129	5 186	5 230	5 272
90-94	897	848	770	847	956	1 184	1 340	1 551	1 697	1 735	1 789	1 852	1 798	1 913
95+	201	219	241	263	268	203	195	191	200	206	276	315	372	390
0-14	38 062	38 223	38 452	38 853	39 461	40 007	40 742	41 291	41 807	42 318	42 897	43 541	44 156	44 850
15-64	195 013	196 711	198 540	197 796	196 270	193 482	191 385	189 652	188 233	186 998	185 996	184 752	184 082	184 118
65+	49 039	49 792	51 008	52 366	53 554	55 422	57 310	58 879	60 394	61 653	63 069	64 679	66 208	67 537

Vývoj věkového složení obyvatelstva Plzeňského kraje v letech 2005 až 2019 - ženy

Věkové složení obyvatelstva Plzeňského kraje v letech 2005 a 2019
(stav k 31. 12.)



Tab. 2.1 Pohyb obyvatelstva v okresech Plzeňského kraje v roce 2019 - celkem

	Stav k 1. 1.	Narození	Zemřelí	Přistě- hováli z ČR	Přistě- hováli z ciziny	Vystě- hováli do ČR	Vystě- hováli do ciziny	Přírůstek migrací	Přírůstek celkem	Stav k 31. 12.	Stav k 1. 7.
Domažlice	61 902	663	673	657	355	764	78	170	160	62 062	61 930
Klatovy	86 336	815	1 010	959	297	923	69	264	69	86 405	86 336
Plzeň-město	191 599	2 064	2 032	3 388	2 995	3 262	472	2 649	2 681	194 280	193 241
Plzeň-jih	63 004	629	710	1 219	324	934	44	565	484	63 488	63 199
Plzeň-sever	79 278	756	812	1 830	283	1 303	53	757	701	79 979	79 680
Rokycany	48 966	521	582	769	364	630	59	444	383	49 349	49 196
Tachov	53 587	579	537	728	862	795	88	707	749	54 336	53 949

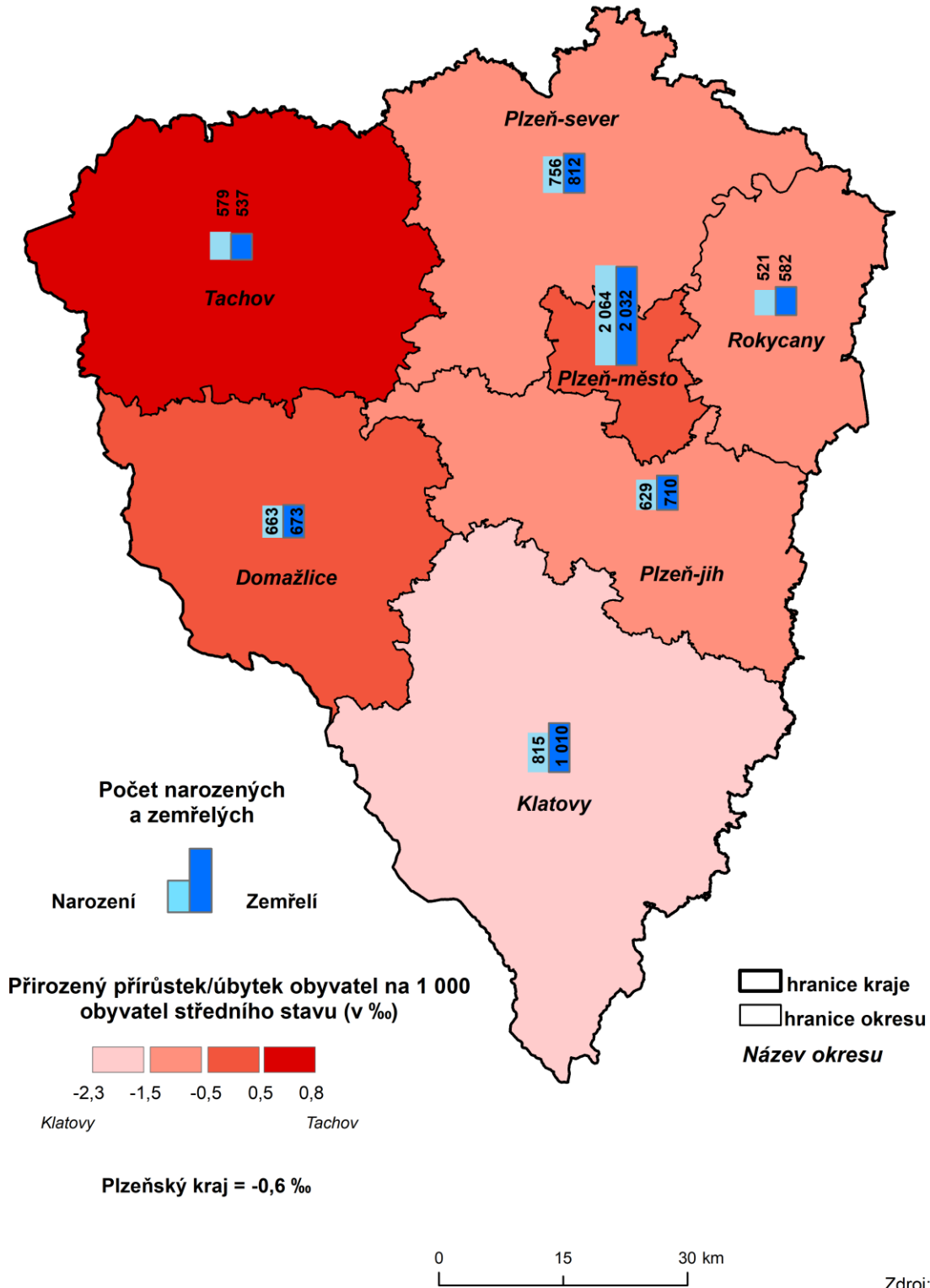
Tab. 2.1 Pohyb obyvatelstva v okresech Plzeňského kraje v roce 2019 - muži

	Stav k 1. 1.	Narození	Zemřelí	Přistě- hováli z ČR	Přistě- hováli z ciziny	Vystě- hováli do ČR	Vystě- hováli do ciziny	Přírůstek migrací	Přírůstek celkem	Stav k 31. 12.	Stav k 1. 7.
Domažlice	30 924	337	332	308	223	376	53	102	107	31 031	30 946
Klatovy	42 860	427	545	472	175	427	38	182	64	42 924	42 892
Plzeň-město	93 359	1 081	997	1 685	1 822	1 588	264	1 655	1 739	95 098	94 363
Plzeň-jih	31 899	311	382	586	212	434	18	346	275	32 174	32 014
Plzeň-sever	39 699	398	441	859	177	589	35	412	369	40 068	39 912
Rokycany	24 468	288	315	362	225	313	41	233	206	24 674	24 571
Tachov	27 017	273	289	348	525	397	52	424	408	27 425	27 210

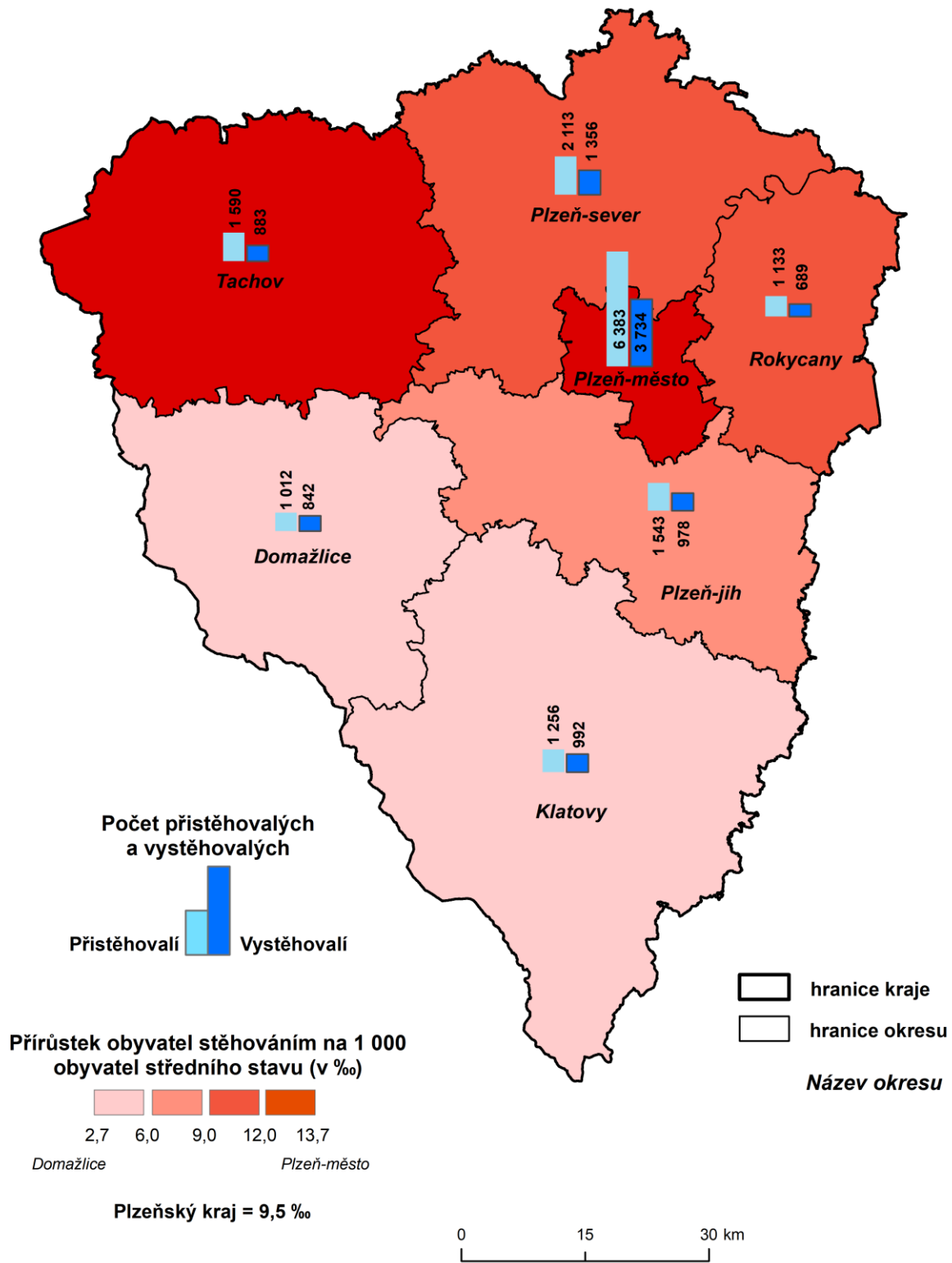
Tab. 2.1 Pohyb obyvatelstva v okresech Plzeňského kraje v roce 2019 - ženy

	Stav k 1. 1.	Narození	Zemřelí	Přistě- hováli z ČR	Přistě- hováli z ciziny	Vystě- hováli do ČR	Vystě- hováli do ciziny	Přírůstek migrací	Přírůstek celkem	Stav k 31. 12.	Stav k 1. 7.
Domažlice	30 978	326	341	349	132	388	25	68	53	31 031	30 984
Klatovy	43 476	388	465	487	122	496	31	82	5	43 481	43 444
Plzeň-město	98 240	983	1 035	1 703	1 173	1 674	208	994	942	99 182	98 878
Plzeň-jih	31 105	318	328	633	112	500	26	219	209	31 314	31 185
Plzeň-sever	39 579	358	371	971	106	714	18	345	332	39 911	39 768
Rokycany	24 498	233	267	407	139	317	18	211	177	24 675	24 625
Tachov	26 570	306	248	380	337	398	36	283	341	26 911	26 739

Přirozený přírůstek obyvatel v okresech Plzeňského kraje v roce 2019



Přírůstek obyvatel stěhováním v okresech Plzeňského kraje v roce 2019



Tab. 2.2 Věkové složení obyvatelstva v okresech Plzeňského kraje k 31. 12. 2019 - celkem

	0	1–4	5–9	10–14	15–19	20–24	25–29	30–34	35–39	40–44	45–49
Domažlice	652	2 557	3 147	3 519	2 997	2 816	3 819	3 973	4 061	5 294	5 018
Klatovy	812	3 222	4 158	4 591	4 026	3 975	5 067	5 058	5 500	6 974	6 779
Plzeň-město	2 074	8 241	9 809	9 839	7 743	7 992	11 643	14 695	15 258	16 834	14 813
Plzeň-jih	636	2 605	3 253	3 448	2 748	2 899	3 684	4 103	4 491	5 508	5 155
Plzeň-sever	769	3 405	4 218	4 582	3 670	3 734	4 945	5 167	5 785	7 183	6 459
Rokycany	522	2 061	2 526	2 552	2 156	2 185	3 010	3 268	3 511	4 202	3 935
Tachov	587	2 248	2 712	2 948	2 449	2 643	3 552	3 966	3 846	4 522	4 351

dokončení

	50–54	55–59	60–64	65–69	70–74	75–79	80–84	85–89	90–94	95+	Celkem
Domažlice	4 012	3 829	3 971	4 158	3 645	2 275	1 266	754	253	46	62 062
Klatovy	5 838	5 589	5 858	6 043	5 455	3 546	2 103	1 298	427	86	86 405
Plzeň-město	11 941	11 379	11 633	12 015	10 944	8 419	4 887	2 934	1 027	160	194 280
Plzeň-jih	4 100	3 919	3 967	4 276	3 786	2 410	1 362	807	273	58	63 488
Plzeň-sever	5 159	4 839	4 800	5 151	4 388	2 829	1 604	915	311	66	79 979
Rokycany	3 189	3 027	3 120	3 275	2 962	1 831	1 067	669	228	53	49 349
Tachov	3 702	3 633	3 549	3 409	2 838	1 683	989	496	172	41	54 336

Tab. 2.2 Věkové složení obyvatelstva v okresech Plzeňského kraje k 31. 12. 2019 - muži

	0	1–4	5–9	10–14	15–19	20–24	25–29	30–34	35–39	40–44	45–49
Domažlice	332	1 330	1 599	1 765	1 511	1 477	1 984	2 079	2 169	2 712	2 587
Klatovy	421	1 652	2 091	2 395	2 062	2 043	2 681	2 672	2 868	3 565	3 515
Plzeň-město	1 080	4 152	4 940	5 003	3 920	4 047	5 966	7 645	7 916	8 620	7 613
Plzeň-jih	322	1 369	1 714	1 725	1 422	1 521	1 905	2 178	2 398	2 842	2 737
Plzeň-sever	399	1 779	2 118	2 391	1 854	1 938	2 572	2 638	3 020	3 618	3 392
Rokycany	288	1 068	1 310	1 331	1 101	1 117	1 565	1 692	1 780	2 216	2 044
Tachov	277	1 151	1 349	1 492	1 256	1 405	1 913	2 095	2 095	2 415	2 148

dokončení

	50–54	55–59	60–64	65–69	70–74	75–79	80–84	85–89	90–94	95+	Celkem
Domažlice	2 069	1 957	1 937	2 041	1 709	964	492	238	67	12	31 031
Klatovy	2 978	2 773	2 917	2 892	2 570	1 492	803	398	118	18	42 924
Plzeň-město	6 085	5 527	5 488	5 574	4 677	3 598	1 897	1 003	304	43	95 098
Plzeň-jih	2 163	2 049	2 017	2 093	1 789	1 059	512	266	80	13	32 174
Plzeň-sever	2 657	2 477	2 392	2 458	2 041	1 228	662	319	104	11	40 068
Rokycany	1 669	1 561	1 526	1 599	1 335	786	403	216	54	13	24 674
Tachov	1 952	1 866	1 809	1 634	1 309	680	357	161	51	10	27 425



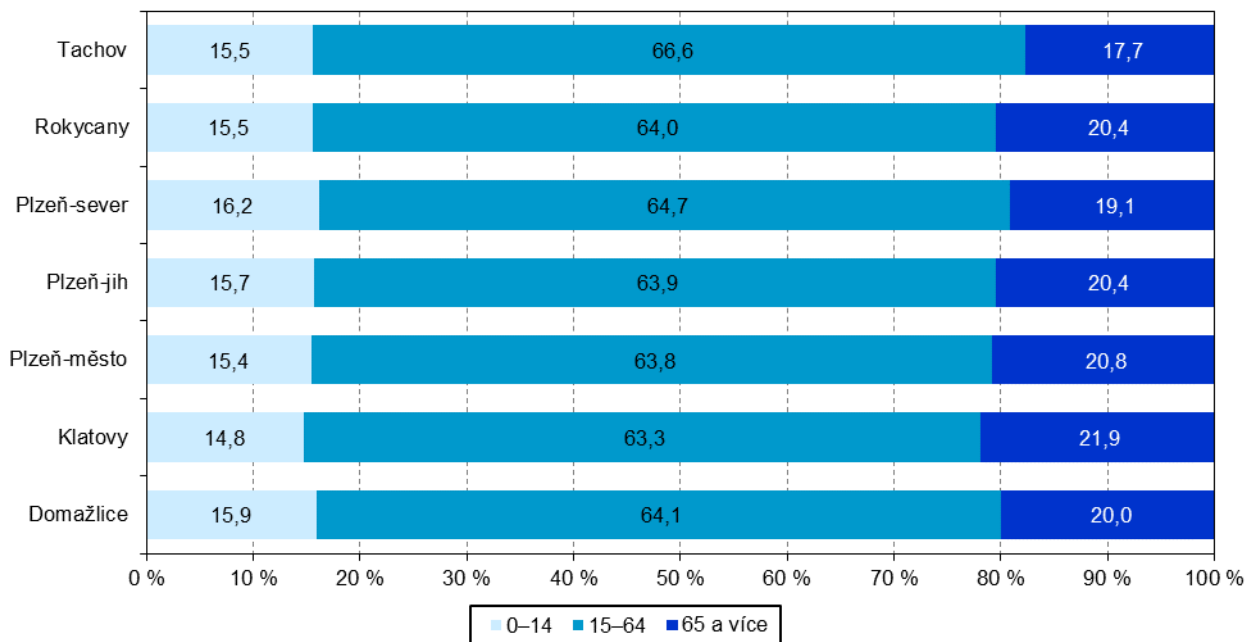
Tab. 2.2 Věkové složení obyvatelstva v okresech Plzeňského kraje k 31. 12. 2019 - ženy

	0	1-4	5-9	10-14	15-19	20-24	25-29	30-34	35-39	40-44	45-49
Domažlice	320	1 227	1 548	1 754	1 486	1 339	1 835	1 894	1 892	2 582	2 431
Klatovy	391	1 570	2 067	2 196	1 964	1 932	2 386	2 386	2 632	3 409	3 264
Plzeň-město	994	4 089	4 869	4 836	3 823	3 945	5 677	7 050	7 342	8 214	7 200
Plzeň-jih	314	1 236	1 539	1 723	1 326	1 378	1 779	1 925	2 093	2 666	2 418
Plzeň-sever	370	1 626	2 100	2 191	1 816	1 796	2 373	2 529	2 765	3 565	3 067
Rokycany	234	993	1 216	1 221	1 055	1 068	1 445	1 576	1 731	1 986	1 891
Tachov	310	1 097	1 363	1 456	1 193	1 238	1 639	1 871	1 751	2 107	2 203

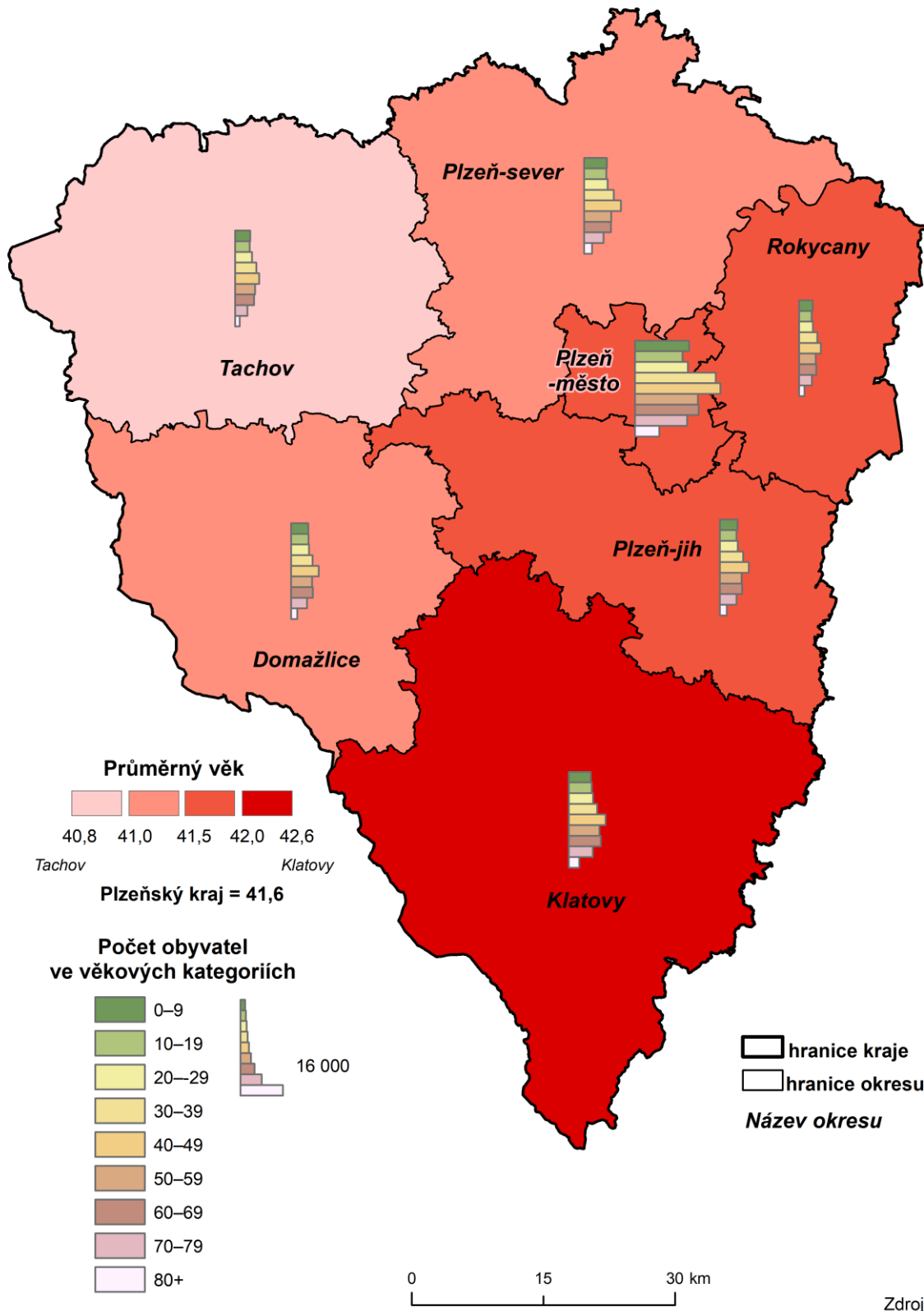
dokončení

	50-54	55-59	60-64	65-69	70-74	75-79	80-84	85-89	90-94	95+	Celkem
Domažlice	1 943	1 872	2 034	2 117	1 936	1 311	774	516	186	34	31 031
Klatovy	2 860	2 816	2 941	3 151	2 885	2 054	1 300	900	309	68	43 481
Plzeň-město	5 856	5 852	6 145	6 441	6 267	4 821	2 990	1 931	723	117	99 182
Plzeň-jih	1 937	1 870	1 950	2 183	1 997	1 351	850	541	193	45	31 314
Plzeň-sever	2 502	2 362	2 408	2 693	2 347	1 601	942	596	207	55	39 911
Rokycany	1 520	1 466	1 594	1 676	1 627	1 045	664	453	174	40	24 675
Tachov	1 750	1 767	1 740	1 775	1 529	1 003	632	335	121	31	26 911

Věkové složení obyvatelstva v okresech Plzeňského kraje k 31. 12. 2019



Věková struktura obyvatelstva v okresech Plzeňského kraje k 31. 12. 2019



Tab. 3.1 Pohyb obyvatelstva ve SO ORP Plzeňského kraje v roce 2019 - celkem

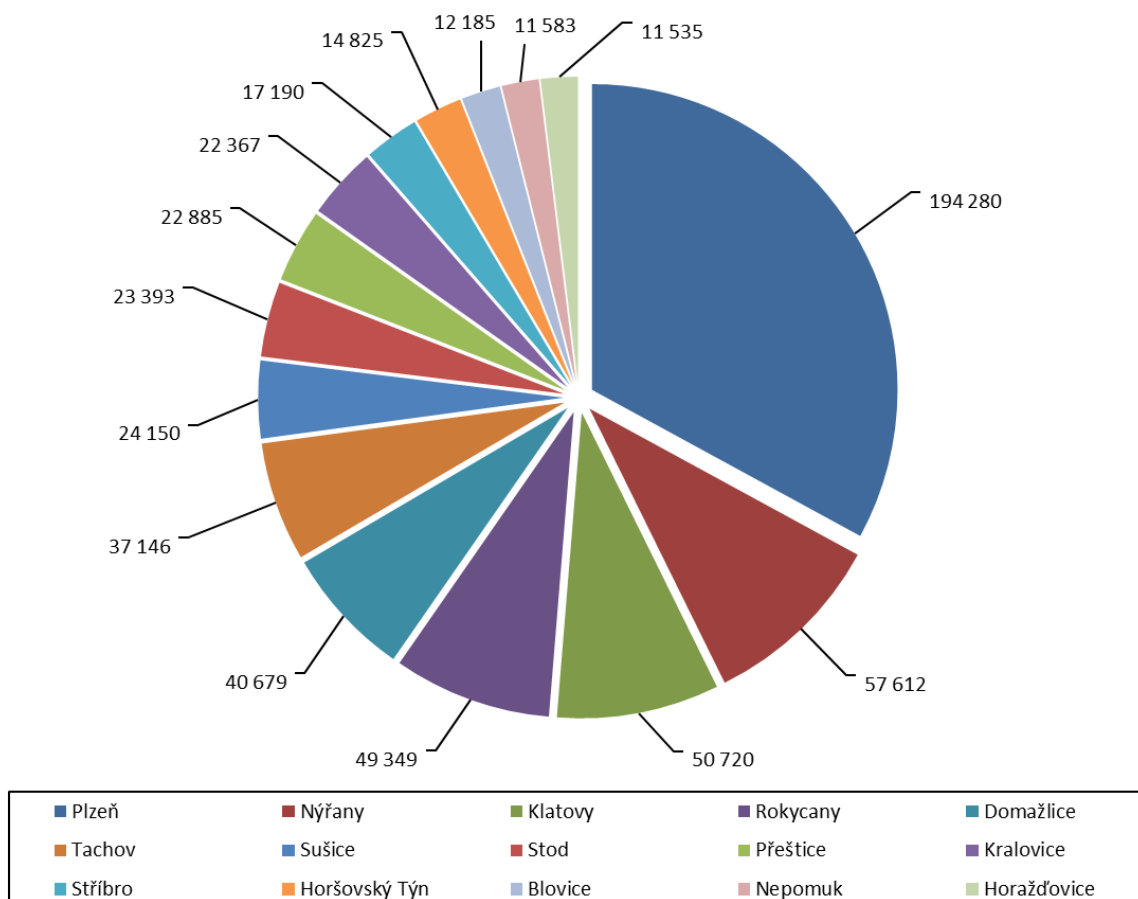
	Stav k 1. 1.	Živě narození	Zemřelí	Přistě- hovalí z ČR	Přistě- hovalí z ciziny	Vystě- hovalí do ČR	Vystě- hovalí do ciziny	Přírůstek migrací	Přírůstek celkem	Stav k 31. 12.	Stav k 1. 7.
Blovice	12 157	118	166	308	46	273	5	76	28	12 185	12 165
Domažlice	40 662	422	447	1 038	179	1 130	45	42	17	40 679	40 630
Horažďovice	11 608	86	143	215	19	246	4	-16	-73	11 535	11 585
Horšovský Týn	14 688	161	159	458	84	393	14	135	137	14 825	14 779
Klatovy	50 564	504	587	1 058	212	983	48	239	156	50 720	50 625
Kralovice	22 343	177	255	639	59	584	12	102	24	22 367	22 357
Nepomuk	11 563	83	137	301	35	253	9	74	20	11 583	11 571
Nýřany	56 935	579	557	1 879	224	1 407	41	655	677	57 612	57 323
Plzeň	191 599	2 064	2 032	3 945	2 995	3 819	472	2 649	2 681	194 280	193 241
Přeštice	22 586	251	220	698	95	504	21	268	299	22 885	22 708
Rokycany	48 966	521	582	1 343	364	1 204	59	444	383	49 349	49 196
Stod	23 250	257	254	678	240	750	28	140	143	23 393	23 276
Stříbro	17 050	183	178	495	129	468	21	135	140	17 190	17 084
Sušice	24 164	225	280	579	66	587	17	41	-14	24 150	24 126
Tachov	36 537	396	359	953	733	1 047	67	572	609	37 146	36 865

Tab. 3.1 Pohyb obyvatelstva ve SO ORP Plzeňského kraje v roce 2019 - muži

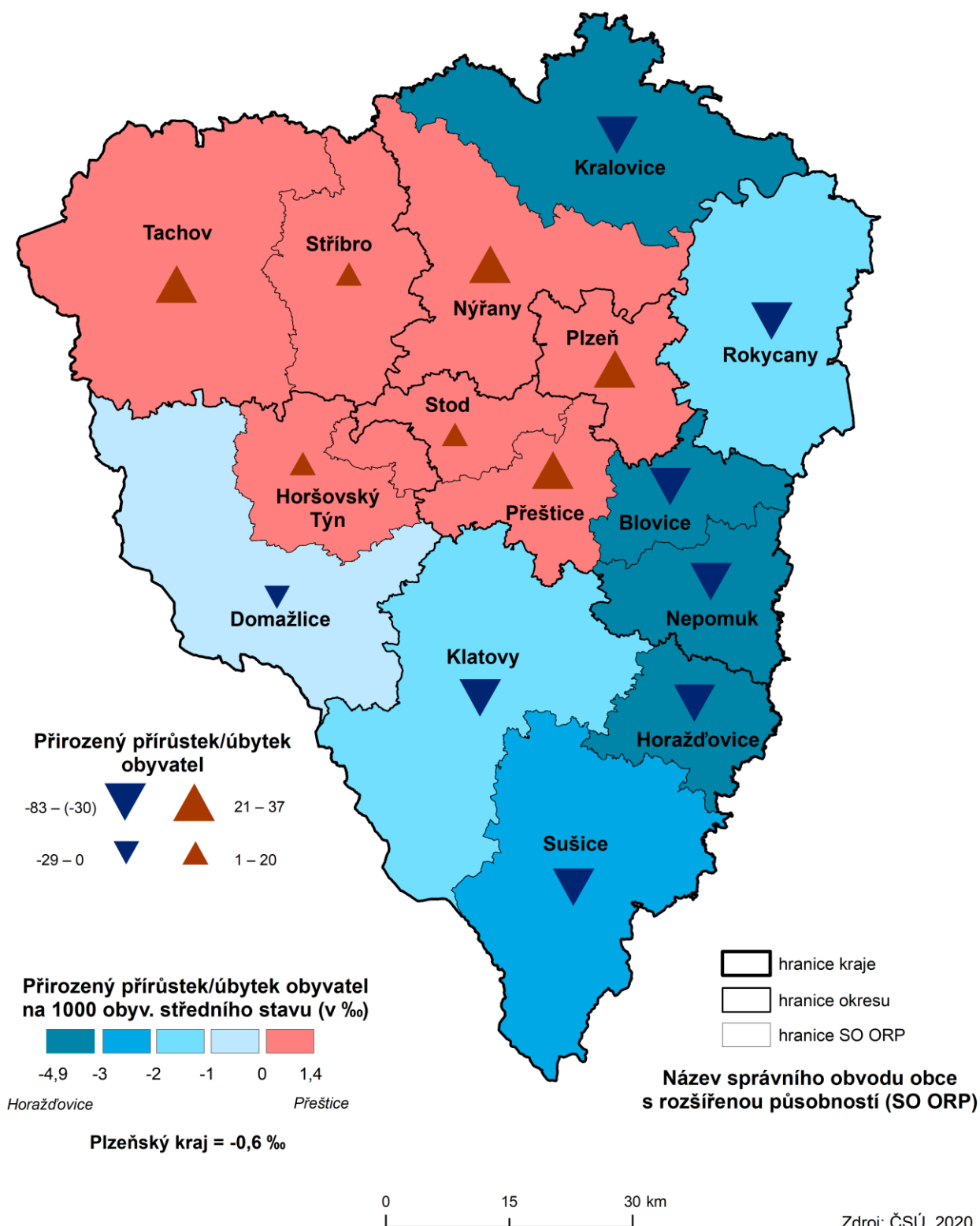
	Stav k 1. 1.	Živě narození	Zemřelí	Přistě- hovalí z ČR	Přistě- hovalí z ciziny	Vystě- hovalí do ČR	Vystě- hovalí do ciziny	Přírůstek migrací	Přírůstek celkem	Stav k 31. 12.	Stav k 1. 7.
Blovice	6 116	67	82	153	34	131	2	54	39	6 155	6 138
Domažlice	20 220	206	210	479	89	515	25	28	24	20 244	20 208
Horažďovice	5 816	53	81	105	10	108	1	6	-22	5 794	5 811
Horšovský Týn	7 419	87	85	220	60	191	9	80	82	7 501	7 481
Klatovy	25 061	252	312	490	126	461	27	128	68	25 129	25 096
Kralovice	11 233	89	146	289	38	258	5	64	7	11 240	11 229
Nepomuk	6 036	35	69	149	21	126	3	41	7	6 043	6 037
Nýřany	28 466	309	295	883	139	644	30	348	362	28 828	28 683
Plzeň	93 359	1 081	997	1 948	1 822	1 851	264	1 655	1 739	95 098	94 363
Přeštice	11 358	126	124	318	76	229	12	153	155	11 513	11 421
Rokycany	24 468	288	315	627	225	578	41	233	206	24 674	24 571
Stod	11 674	127	144	315	155	358	20	92	75	11 749	11 675
Stříbro	8 605	88	85	235	93	223	13	92	95	8 700	8 615
Sušice	11 983	122	152	287	39	268	10	48	18	12 001	11 985
Tachov	18 412	185	204	467	432	528	39	332	313	18 725	18 595

Tab. 3.1 Pohyb obyvatelstva ve SO ORP Plzeňského kraje v roce 2019 - ženy

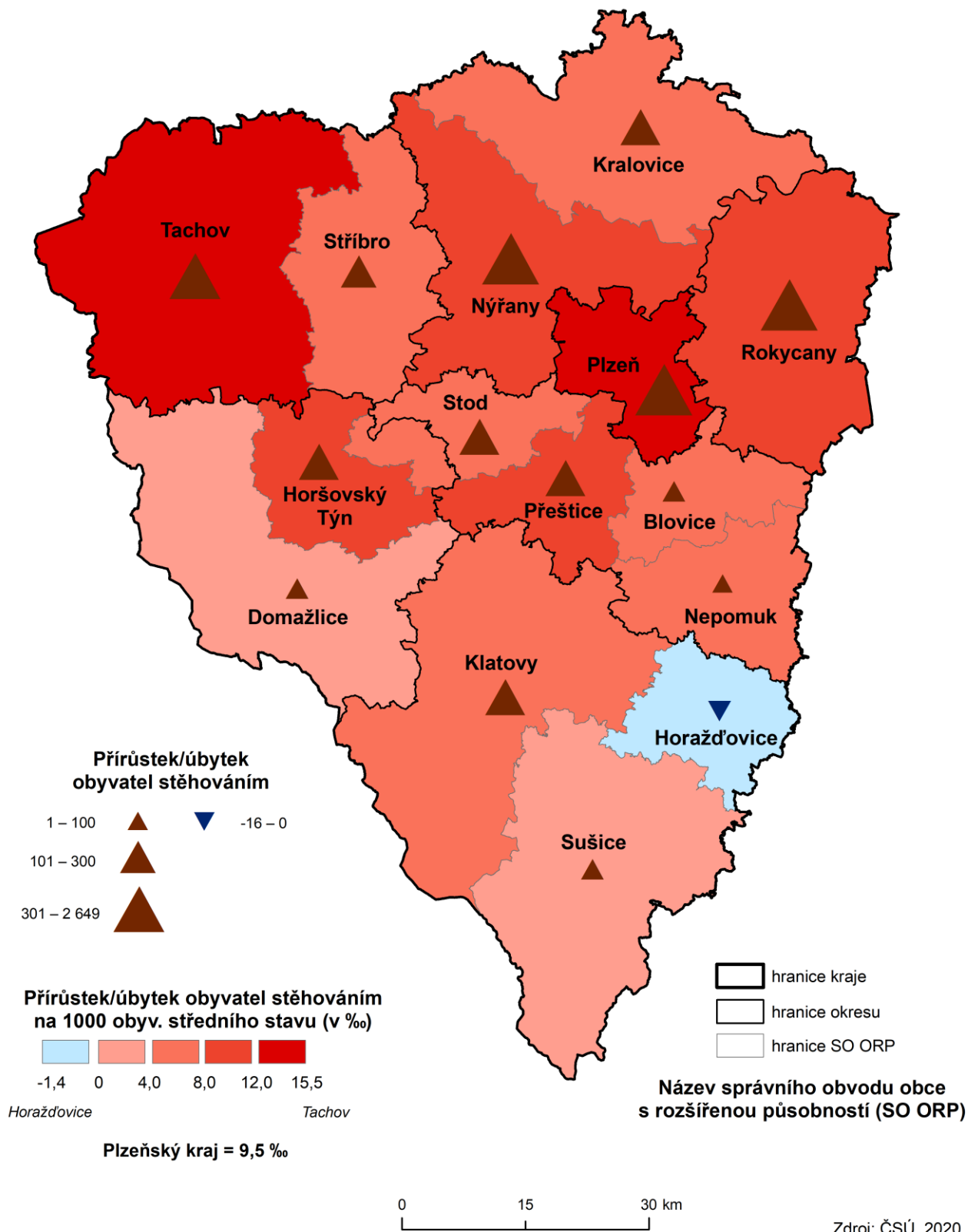
	Stav k 1. 1.	Živě narození	Zemřelí	Přistě-hovalí z ČR	Přistě-hovalí z ciziny	Vystě-hovalí do ČR	Vystě-hovalí do ciziny	Přírůstek migrací	Přírůstek celkem	Stav k 31. 12.	Stav k 1. 7.
Blovice	6 041	51	84	155	12	142	3	22	-11	6 030	6 027
Domažlice	20 442	216	237	559	90	615	20	14	-7	20 435	20 422
Horažďovice	5 792	33	62	110	9	138	3	-22	-51	5 741	5 774
Horšovský Týn	7 269	74	74	238	24	202	5	55	55	7 324	7 298
Klatovy	25 503	252	275	568	86	522	21	111	88	25 591	25 529
Kralovice	11 110	88	109	350	21	326	7	38	17	11 127	11 128
Nepomuk	5 527	48	68	152	14	127	6	33	13	5 540	5 534
Nýřany	28 469	270	262	996	85	763	11	307	315	28 784	28 640
Plzeň	98 240	983	1 035	1 997	1 173	1 968	208	994	942	99 182	98 878
Přeštice	11 228	125	96	380	19	275	9	115	144	11 372	11 287
Rokycany	24 498	233	267	716	139	626	18	211	177	24 675	24 625
Stod	11 576	130	110	363	85	392	8	48	68	11 644	11 601
Stříbro	8 445	95	93	260	36	245	8	43	45	8 490	8 469
Sušice	12 181	103	128	292	27	319	7	-7	-32	12 149	12 141
Tachov	18 125	211	155	486	301	519	28	240	296	18 421	18 270

Obyvatelstvo ve správních obvodech obcí s rozšířenou působností Plzeňského kraje k 31. 12. 2019


Přirozený přírůstek obyvatel ve SO ORP Plzeňského kraje v roce 2019



Přírůstek obyvatel stěhováním ve SO ORP Plzeňského kraje v roce 2019



Tab. 3.2 Věkové složení obyvatelstva ve SO ORP Plzeňského kraje k 31. 12. 2019 - celkem

	0–4	5–9	10–14	15–19	20–24	25–29	30–34	35–39	40–44	45–49
Blovice	635	633	658	529	563	745	734	818	1 037	971
Domažlice	2 072	2 015	2 264	1 931	1 847	2 486	2 609	2 562	3 400	3 324
Horažďovice	484	514	601	532	536	690	628	682	902	923
Horšovský Týn	783	773	871	770	660	909	900	1 002	1 320	1 180
Klatovy	2 433	2 475	2 750	2 427	2 329	2 928	3 067	3 382	4 265	3 938
Kralovice	1 046	1 029	1 191	1 044	1 050	1 394	1 358	1 452	1 914	1 739
Nepomuk	504	573	606	484	481	613	708	824	976	900
Nýřany	3 128	3 189	3 391	2 626	2 684	3 551	3 809	4 333	5 269	4 720
Plzeň	10 315	9 809	9 839	7 743	7 992	11 643	14 695	15 258	16 834	14 813
Přeštice	1 205	1 191	1 250	1 008	1 089	1 291	1 510	1 656	1 995	1 876
Rokycany	2 583	2 526	2 552	2 156	2 185	3 010	3 268	3 511	4 202	3 935
Stod	1 251	1 215	1 318	1 023	1 075	1 459	1 615	1 690	2 074	1 922
Stříbro	925	845	886	771	785	1 111	1 258	1 193	1 448	1 276
Sušice	1 117	1 169	1 240	1 067	1 110	1 449	1 363	1 436	1 807	1 918
Tachov	1 910	1 867	2 062	1 678	1 858	2 441	2 708	2 653	3 074	3 075

dokončení

	50–54	55–59	60–64	65–69	70–74	75–79	80–84	85+	Celkem
Blovice	786	731	779	826	751	460	278	251	12 185
Domažlice	2 674	2 526	2 611	2 761	2 422	1 557	898	720	40 679
Horažďovice	772	780	829	807	745	512	350	248	11 535
Horšovský Týn	953	888	987	1 041	840	472	251	225	14 825
Klatovy	3 451	3 194	3 331	3 442	3 205	1 995	1 109	999	50 720
Kralovice	1 453	1 376	1 493	1 681	1 352	861	517	417	22 367
Nepomuk	740	756	768	887	760	488	286	229	11 583
Nýřany	3 706	3 463	3 307	3 470	3 036	1 968	1 087	875	57 612
Plzeň	11 941	11 379	11 633	12 015	10 944	8 419	4 887	4 121	194 280
Přeštice	1 531	1 407	1 427	1 418	1 283	882	454	412	22 885
Rokycany	3 189	3 027	3 120	3 275	2 962	1 831	1 067	950	49 349
Stod	1 428	1 440	1 366	1 501	1 375	826	461	354	23 393
Stříbro	1 191	1 166	1 151	1 057	956	591	355	225	17 190
Sušice	1 615	1 615	1 698	1 794	1 505	1 039	644	564	24 150
Tachov	2 511	2 467	2 398	2 352	1 882	1 092	634	484	37 146

Tab. 3.2 Věkové složení obyvatelstva ve SO ORP Plzeňského kraje k 31. 12. 2019 - muži

	0–4	5–9	10–14	15–19	20–24	25–29	30–34	35–39	40–44	45–49
Blovice	346	357	324	277	277	384	398	415	546	517
Domažlice	1 076	1 015	1 132	971	968	1 271	1 372	1 373	1 712	1 715
Horažďovice	252	251	314	271	294	384	339	371	451	485
Horšovský Týn	405	392	440	392	361	489	464	532	703	604
Klatovy	1 237	1 247	1 444	1 231	1 182	1 526	1 611	1 755	2 184	2 050
Kralovice	542	519	614	506	558	765	702	774	964	904
Nepomuk	250	280	305	251	243	345	396	471	534	497
Nýřany	1 636	1 599	1 777	1 348	1 380	1 807	1 936	2 246	2 654	2 488
Plzeň	5 232	4 940	5 003	3 920	4 047	5 966	7 645	7 916	8 620	7 613
Přeštice	634	621	612	509	597	650	784	873	1 007	992
Rokycany	1 356	1 310	1 331	1 101	1 117	1 565	1 692	1 780	2 216	2 044
Stod	642	648	677	533	552	750	843	903	1 052	999
Stříbro	456	430	447	403	401	595	674	672	770	652
Sušice	584	593	637	560	567	771	722	742	930	980
Tachov	972	919	1 045	853	1 004	1 318	1 421	1 423	1 645	1 496

dokončení

	50–54	55–59	60–64	65–69	70–74	75–79	80–84	85+	Celkem
Blovice	398	380	394	396	362	208	97	79	6 155
Domažlice	1 365	1 292	1 256	1 374	1 123	662	351	216	20 244
Horažďovice	419	378	425	410	338	225	119	68	5 794
Horšovský Týn	513	442	485	507	402	199	100	71	7 501
Klatovy	1 742	1 555	1 652	1 617	1 518	829	452	297	25 129
Kralovice	768	695	739	812	647	365	212	154	11 240
Nepomuk	419	431	380	474	358	220	110	79	6 043
Nýřany	1 889	1 782	1 653	1 646	1 394	863	450	280	28 828
Plzeň	6 085	5 527	5 488	5 574	4 677	3 598	1 897	1 350	95 098
Přeštice	813	716	741	672	596	378	192	126	11 513
Rokycany	1 669	1 561	1 526	1 599	1 335	786	403	283	24 674
Stod	724	745	698	711	657	356	154	105	11 749
Stříbro	623	577	611	498	447	231	136	77	8 700
Sušice	817	840	840	865	714	438	232	169	12 001
Tachov	1 329	1 289	1 198	1 136	862	449	221	145	18 725



Tab. 3.2 Věkové složení obyvatelstva ve SO ORP Plzeňského kraje k 31. 12. 2019 - ženy

	0–4	5–9	10–14	15–19	20–24	25–29	30–34	35–39	40–44	45–49
Blovice	289	276	334	252	286	361	336	403	491	454
Domažlice	996	1 000	1 132	960	879	1 215	1 237	1 189	1 688	1 609
Horažďovice	232	263	287	261	242	306	289	311	451	438
Horšovský Týn	378	381	431	378	299	420	436	470	617	576
Klatovy	1 196	1 228	1 306	1 196	1 147	1 402	1 456	1 627	2 081	1 888
Kralovice	504	510	577	538	492	629	656	678	950	835
Nepomuk	254	293	301	233	238	268	312	353	442	403
Nýřany	1 492	1 590	1 614	1 278	1 304	1 744	1 873	2 087	2 615	2 232
Plzeň	5 083	4 869	4 836	3 823	3 945	5 677	7 050	7 342	8 214	7 200
Přeštice	571	570	638	499	492	641	726	783	988	884
Rokycany	1 227	1 216	1 221	1 055	1 068	1 445	1 576	1 731	1 986	1 891
Stod	609	567	641	490	523	709	772	787	1 022	923
Stříbro	469	415	439	368	384	516	584	521	678	624
Sušice	533	576	603	507	543	678	641	694	877	938
Tachov	938	948	1 017	825	854	1 123	1 287	1 230	1 429	1 579

dokončení

	50–54	55–59	60–64	65–69	70–74	75–79	80–84	85+	Celkem
Blovice	388	351	385	430	389	252	181	172	6 030
Domažlice	1 309	1 234	1 355	1 387	1 299	895	547	504	20 435
Horažďovice	353	402	404	397	407	287	231	180	5 741
Horšovský Týn	440	446	502	534	438	273	151	154	7 324
Klatovy	1 709	1 639	1 679	1 825	1 687	1 166	657	702	25 591
Kralovice	685	681	754	869	705	496	305	263	11 127
Nepomuk	321	325	388	413	402	268	176	150	5 540
Nýřany	1 817	1 681	1 654	1 824	1 642	1 105	637	595	28 784
Plzeň	5 856	5 852	6 145	6 441	6 267	4 821	2 990	2 771	99 182
Přeštice	718	691	686	746	687	504	262	286	11 372
Rokycany	1 520	1 466	1 594	1 676	1 627	1 045	664	667	24 675
Stod	704	695	668	790	718	470	307	249	11 644
Stříbro	568	589	540	559	509	360	219	148	8 490
Sušice	798	775	858	929	791	601	412	395	12 149
Tachov	1 182	1 178	1 200	1 216	1 020	643	413	339	18 421

Tab. 4.1 Pohyb obyvatelstva ve SO POÚ Plzeňského kraje v roce 2019 - celkem

	Stav k 1. 1.	Narození	Zemřelí	Přistě- hováří z ČR	Přistě- hováří z ciziny	Vystě- hováří do ČR	Vystě- hováří do ciziny	Přírůstek migrací	Přírůstek celkem	Stav k 31. 12.	Stav k 1. 7.
Bezručice	2 664	21	36	80	8	85	1	2	-13	2 651	2 656
Blovice	8 112	73	125	191	15	172	4	30	-22	8 090	8 088
Bor	9 665	112	80	293	323	305	23	288	320	9 985	9 846
Dobřany	8 037	76	93	234	88	252	5	65	48	8 085	8 038
Domažlice	24 767	246	266	616	107	721	28	-26	-46	24 721	24 747
Holýšov	6 552	80	67	157	92	237	19	-7	6	6 558	6 521
Horažďovice	11 608	86	143	215	19	246	4	-16	-73	11 535	11 585
Horšovský Týn	9 408	108	109	307	72	285	10	84	83	9 491	9 475
Kašperské Hory	2 072	25	32	40	9	76	2	-29	-36	2 036	2 052
Kdyně	9 646	112	109	246	44	227	10	53	56	9 702	9 636
Klatovy	39 916	386	475	803	168	746	33	192	103	40 019	39 958
Kralovice	9 746	63	116	279	34	286	2	25	-28	9 718	9 716
Manětín	2 933	21	32	109	7	74	0	42	31	2 964	2 941
Město Touškov	9 949	98	103	387	26	241	7	165	160	10 109	10 029
Nepomuk	11 563	83	137	301	35	253	9	74	20	11 583	11 571
Nýrsko	7 997	96	79	162	40	190	15	-3	14	8 011	7 999
Nýřany	23 863	252	241	766	152	618	24	276	287	24 150	24 038
Planá	9 288	93	98	229	64	237	12	44	39	9 327	9 310
Plánice	2 651	22	33	93	4	47	0	50	39	2 690	2 668
Plasy	9 664	93	107	251	18	224	10	35	21	9 685	9 700
Plzeň	177 190	1 890	1 913	3 485	2 978	3 507	460	2 496	2 473	179 663	178 730
Poběžovice	6 249	64	72	176	28	182	7	15	7	6 256	6 247
Přeštice	22 586	251	220	698	95	504	21	268	299	22 885	22 708
Radnice	6 453	69	76	227	25	232	6	14	7	6 460	6 464
Rokycany	36 946	405	446	968	317	847	51	387	346	37 292	37 146
Spálené Poříčí	4 045	45	41	117	31	101	1	46	50	4 095	4 077
Staňkov	5 280	53	50	151	12	108	4	51	54	5 334	5 304
Starý Plzenec	14 409	174	119	460	17	312	12	153	208	14 617	14 511
Stod	8 661	101	94	287	60	261	4	82	89	8 750	8 717
Stříbro	14 386	162	142	415	121	383	20	133	153	14 539	14 428
Sušice	22 092	200	248	539	57	511	15	70	22	22 114	22 074
Tachov	17 584	191	181	431	346	505	32	240	250	17 834	17 709
Třemošná	18 649	180	189	545	40	433	4	148	139	18 788	18 740
Všeruby	4 474	49	24	181	6	115	6	66	91	4 565	4 516
Zbiroh	5 567	47	60	148	22	125	2	43	30	5 597	5 586



Tab. 4.1 Pohyb obyvatelstva ve SO POÚ Plzeňského kraje v roce 2019 - muži

	Stav k 1. 1.	Narození	Zemřelí	Přistě- hováří z ČR	Přistě- hováří z ciziny	Vystě- hováří do ČR	Vystě- hováří do ciziny	Přírůstek migrací	Přírůstek celkem	Stav k 31. 12.	Stav k 1. 7.
Bezručice	1 314	6	15	38	5	34	0	9	0	1 314	1 310
Blovice	4 048	40	57	95	10	80	2	23	6	4 054	4 049
Bor	4 899	53	50	148	200	150	11	187	190	5 089	5 017
Dobřany	4 037	39	56	108	51	111	1	47	30	4 067	4 041
Domažlice	12 280	114	117	287	48	328	15	-8	-11	12 269	12 264
Holýšov	3 285	44	37	73	74	134	19	-6	1	3 286	3 257
Horažďovice	5 816	53	81	105	10	108	1	6	-22	5 794	5 811
Horšovský Týn	4 756	57	61	158	53	145	8	58	54	4 810	4 811
Kašperské Hory	1 020	15	22	22	5	31	1	-5	-12	1 008	1 015
Kdyně	4 759	57	49	114	23	107	5	25	33	4 792	4 762
Klatovy	19 676	193	247	359	104	350	21	92	38	19 714	19 707
Kralovice	4 893	33	64	123	21	139	1	4	-27	4 866	4 874
Manětín	1 507	13	24	52	4	32	0	24	13	1 520	1 506
Město Touškov	4 990	51	56	187	19	113	4	89	84	5 074	5 023
Nepomuk	6 036	35	69	149	21	126	3	41	7	6 043	6 037
Nýrsko	4 015	52	48	83	21	91	6	7	11	4 026	4 013
Nýřany	11 877	138	132	362	99	295	18	148	154	12 031	11 976
Planá	4 673	45	51	114	40	121	6	27	21	4 694	4 686
Plánice	1 370	7	17	48	1	20	0	29	19	1 389	1 376
Plasy	4 833	43	58	114	13	87	4	36	21	4 854	4 849
Plzeň	86 243	979	940	1 728	1 814	1 700	258	1 584	1 623	87 866	87 178
Poběžovice	3 181	35	44	78	18	80	5	11	2	3 183	3 182
Přeštice	11 358	126	124	318	76	229	12	153	155	11 513	11 421
Radnice	3 261	38	48	102	17	100	3	16	6	3 267	3 274
Rokycany	18 461	229	233	451	189	419	37	184	180	18 641	18 548
Spálené Poříčí	2 068	27	25	58	24	51	0	31	33	2 101	2 089
Staňkov	2 663	30	24	62	7	46	1	22	28	2 691	2 670
Starý Plzenec	7 116	102	57	220	8	151	6	71	116	7 232	7 185
Stod	4 352	44	51	134	30	113	0	51	44	4 396	4 377
Stříbro	7 291	82	70	197	88	189	13	83	95	7 386	7 305
Sušice	10 963	107	130	265	34	237	9	53	30	10 993	10 970
Tachov	8 840	87	103	205	192	257	22	118	102	8 942	8 892
Třemošná	9 308	93	93	250	19	184	3	82	82	9 390	9 371
Všeruby	2 291	27	14	84	2	52	5	29	42	2 333	2 313
Zbiroh	2 746	21	34	74	19	59	1	33	20	2 766	2 749

Tab. 4.1 Pohyb obyvatelstva ve SO POÚ Plzeňského kraje v roce 2019 - ženy

	Stav k 1. 1.	Narození	Zemřelí	Přistě- hováří z ČR	Přistě- hováří z ciziny	Vystě- hováří do ČR	Vystě- hováří do ciziny	Přírůstek migrací	Přírůstek celkem	Stav k 31. 12.	Stav k 1. 7.
Bezručice	1 350	15	21	42	3	51	1	-7	-13	1 337	1 346
Blovice	4 064	33	68	96	5	92	2	7	-28	4 036	4 039
Bor	4 766	59	30	145	123	155	12	101	130	4 896	4 829
Dobřany	4 000	37	37	126	37	141	4	18	18	4 018	3 997
Domažlice	12 487	132	149	329	59	393	13	-18	-35	12 452	12 483
Holýšov	3 267	36	30	84	18	103	0	-1	5	3 272	3 264
Horažďovice	5 792	33	62	110	9	138	3	-22	-51	5 741	5 774
Horšovský Týn	4 652	51	48	149	19	140	2	26	29	4 681	4 664
Kašperské Hory	1 052	10	10	18	4	45	1	-24	-24	1 028	1 037
Kdyně	4 887	55	60	132	21	120	5	28	23	4 910	4 874
Klatovy	20 240	193	228	444	64	396	12	100	65	20 305	20 251
Kralovice	4 853	30	52	156	13	147	1	21	-1	4 852	4 842
Manětín	1 426	8	8	57	3	42	0	18	18	1 444	1 435
Město Touškov	4 959	47	47	200	7	128	3	76	76	5 035	5 006
Nepomuk	5 527	48	68	152	14	127	6	33	13	5 540	5 534
Nýrsko	3 982	44	31	79	19	99	9	-10	3	3 985	3 986
Nýřany	11 986	114	109	404	53	323	6	128	133	12 119	12 062
Planá	4 615	48	47	115	24	116	6	17	18	4 633	4 624
Plánice	1 281	15	16	45	3	27	0	21	20	1 301	1 292
Plasy	4 831	50	49	137	5	137	6	-1	0	4 831	4 851
Plzeň	90 947	911	973	1 757	1 164	1 807	202	912	850	91 797	91 552
Poběžovice	3 068	29	28	98	10	102	2	4	5	3 073	3 065
Přeštice	11 228	125	96	380	19	275	9	115	144	11 372	11 287
Radnice	3 192	31	28	125	8	132	3	-2	1	3 193	3 190
Rokycany	18 485	176	213	517	128	428	14	203	166	18 651	18 598
Spálené Poříčí	1 977	18	16	59	7	50	1	15	17	1 994	1 988
Staňkov	2 617	23	26	89	5	62	3	29	26	2 643	2 634
Starý Plzenec	7 293	72	62	240	9	161	6	82	92	7 385	7 326
Stod	4 309	57	43	153	30	148	4	31	45	4 354	4 340
Stříbro	7 095	80	72	218	33	194	7	50	58	7 153	7 123
Sušice	11 129	93	118	274	23	274	6	17	-8	11 121	11 104
Tachov	8 744	104	78	226	154	248	10	122	148	8 892	8 817
Třemošná	9 341	87	96	295	21	249	1	66	57	9 398	9 369
Všeruby	2 183	22	10	97	4	63	1	37	49	2 232	2 203
Zbiroh	2 821	26	26	74	3	66	1	10	10	2 831	2 837



Tab. 4.2 Věkové složení obyvatelstva ve SO POÚ Plzeňského kraje k 31. 12. 2019 - celkem

	0–4	5–9	10–14	15–19	20–24	25–29	30–34	35–39	40–44	45–49
Bezručice	139	111	144	126	147	155	178	170	196	174
Blovice	388	410	441	351	367	494	473	537	677	686
Bor	569	561	621	444	512	676	781	726	881	782
Dobřany	412	449	489	366	355	456	569	583	785	696
Domažlice	1 265	1 287	1 357	1 122	1 070	1 474	1 626	1 578	2 078	1 943
Holýšov	354	359	384	296	309	424	464	497	574	514
Horažďovice	484	514	601	532	536	690	628	682	902	923
Horšovský Týn	558	506	538	503	429	593	604	645	822	765
Kašperské Hory	102	84	102	72	80	126	126	119	146	156
Kdyně	486	418	557	502	478	602	591	600	823	832
Klatovy	1 908	2 006	2 206	1 907	1 826	2 260	2 406	2 644	3 337	3 092
Kralovice	416	470	511	455	448	649	575	611	803	728
Manětín	134	115	162	127	144	177	150	178	279	224
Město Touškov	573	550	599	469	472	639	732	762	930	829
Nepomuk	504	573	606	484	481	613	708	824	976	900
Nýrsko	411	367	399	391	385	517	506	557	698	639
Nýřany	1 287	1 389	1 495	1 138	1 098	1 518	1 604	1 880	2 313	2 020
Planá	483	508	532	416	456	590	603	656	768	753
Plánice	114	102	145	129	118	151	155	181	230	207
Plasy	496	444	518	462	458	568	633	663	832	787
Plzeň	9 449	8 926	8 995	7 066	7 422	10 833	13 708	14 155	15 580	13 678
Poběžovice	321	310	350	307	299	410	392	384	499	549
Přeštice	1 205	1 191	1 250	1 008	1 089	1 291	1 510	1 656	1 995	1 876
Radnice	312	308	320	270	247	402	421	450	557	501
Rokycany	1 958	1 925	1 948	1 640	1 673	2 269	2 492	2 672	3 176	2 995
Spálené Poříčí	247	223	217	178	196	251	261	281	360	285
Staňkov	225	267	333	267	231	316	296	357	498	415
Starý Plzenec	866	883	844	677	570	810	987	1 103	1 254	1 135
Stod	485	407	445	361	411	579	582	610	715	712
Stříbro	786	734	742	645	638	956	1 080	1 023	1 252	1 102
Sušice	1 015	1 085	1 138	995	1 030	1 323	1 237	1 317	1 661	1 762
Tachov	858	798	909	818	890	1 175	1 324	1 271	1 425	1 540
Třemošná	991	1 011	1 035	811	864	1 117	1 174	1 347	1 632	1 501
Všeruby	277	239	262	208	250	277	299	344	394	370
Zbiroh	313	293	284	246	265	339	355	389	469	439

Tab. 4.2 Věkové složení obyvatelstva ve SO POÚ Plzeňského kraje k 31. 12. 2019 - celkem

dokončení

	50–54	55–59	60–64	65–69	70–74	75–79	80–84	85+	Celkem
Bezručice	187	178	193	184	149	113	65	42	2 651
Blovice	525	485	521	546	515	310	193	171	8 090
Bor	665	634	608	561	445	261	143	115	9 985
Dobřany	463	474	467	547	442	262	149	121	8 085
Domažlice	1 580	1 577	1 647	1 733	1 393	948	559	484	24 721
Holíšov	385	415	373	356	383	246	117	108	6 558
Horažďovice	772	780	829	807	745	512	350	248	11 535
Horšovský Týn	628	564	627	665	508	268	149	119	9 491
Kašperské Hory	153	144	135	164	139	85	61	42	2 036
Kdyně	676	574	553	622	596	400	230	162	9 702
Klatovy	2 731	2 466	2 588	2 723	2 543	1 625	913	838	40 019
Kralovice	636	645	694	700	584	371	225	197	9 718
Manětín	187	180	227	258	189	130	60	43	2 964
Město Touškov	638	627	570	595	540	315	153	116	10 109
Nepomuk	740	756	768	887	760	488	286	229	11 583
Nýrsko	528	528	548	531	482	279	144	101	8 011
Nýřany	1 524	1 405	1 289	1 356	1 238	822	442	332	24 150
Planá	634	623	632	615	499	289	155	115	9 327
Plánice	192	200	195	188	180	91	52	60	2 690
Plasy	630	551	572	723	579	360	232	177	9 685
Plzeň	11 070	10 517	10 704	11 091	10 130	7 902	4 565	3 872	179 663
Poběžovice	418	375	411	406	433	209	109	74	6 256
Přeštice	1 531	1 407	1 427	1 418	1 283	882	454	412	22 885
Radnice	442	361	399	469	424	277	146	154	6 460
Rokycany	2 404	2 316	2 337	2 428	2 177	1 361	818	703	37 292
Spálené Poříčí	261	246	258	280	236	150	85	80	4 095
Staňkov	325	324	360	376	332	204	102	106	5 334
Starý Plzenec	871	862	929	924	814	517	322	249	14 617
Stod	580	551	526	598	550	318	195	125	8 750
Stříbro	1 004	988	958	873	807	478	290	183	14 539
Sušice	1 462	1 471	1 563	1 630	1 366	954	583	522	22 114
Tachov	1 212	1 210	1 158	1 176	938	542	336	254	17 834
Třemošná	1 230	1 162	1 160	1 247	1 026	694	413	373	18 788
Všeruby	314	269	288	272	232	137	79	54	4 565
Zbiroh	343	350	384	378	361	193	103	93	5 597



Tab. 4.2 Věkové složení obyvatelstva ve SO POÚ Plzeňského kraje k 31. 12. 2019 - muži

	0–4	5–9	10–14	15–19	20–24	25–29	30–34	35–39	40–44	45–49
Bezručice	64	65	61	61	80	85	94	90	111	83
Blovice	216	228	218	177	181	249	253	273	352	361
Bor	289	274	327	221	285	363	388	405	456	398
Dobřany	220	236	261	199	201	228	285	319	376	354
Domažlice	677	665	676	573	574	738	854	858	1 026	990
Holýšov	181	192	193	148	148	224	243	264	297	268
Horáždovice	252	251	314	271	294	384	339	371	451	485
Horšovský Týn	285	246	275	260	236	320	309	331	443	400
Kašperské Hory	53	50	53	40	44	69	60	59	71	80
Kdyně	246	213	277	244	230	317	314	315	426	417
Klatovy	970	1 004	1 161	946	949	1 153	1 265	1 356	1 686	1 595
Kralovice	220	238	264	228	251	350	301	322	401	362
Manětín	74	59	80	55	68	103	82	97	144	126
Město Touškov	293	269	317	244	242	301	366	401	476	443
Nepomuk	250	280	305	251	243	345	396	471	534	497
Nýrsko	213	194	210	210	181	289	264	295	372	343
Nýřany	679	699	755	576	571	762	809	977	1 165	1 086
Planá	233	261	275	207	253	315	329	327	420	362
Plánice	54	49	73	75	52	84	82	104	126	112
Plasy	248	222	270	223	239	312	319	355	419	416
Plzeň	4 779	4 509	4 572	3 564	3 758	5 555	7 163	7 354	7 983	7 042
Poběžovice	153	137	179	154	164	216	204	200	260	308
Přeštice	634	621	612	509	597	650	784	873	1 007	992
Radnice	170	166	169	120	123	216	215	237	310	265
Rokycany	1 020	996	1 016	860	865	1 184	1 308	1 356	1 642	1 549
Spálené Poříčí	130	129	106	100	96	135	145	142	194	156
Staňkov	120	146	165	132	125	169	155	201	260	204
Starý Plzenec	453	431	431	356	289	411	482	562	637	571
Stod	241	220	223	186	203	298	315	320	379	377
Stříbro	392	365	386	342	321	510	580	582	659	569
Sušice	531	543	584	520	523	702	662	683	859	900
Tachov	450	384	443	425	466	640	704	691	769	736
Třemošná	523	517	579	416	425	601	589	694	806	773
Všeruby	141	114	126	112	142	143	172	174	207	186
Zbiroh	166	148	146	121	129	165	169	187	264	230

Tab. 4.2 Věkové složení obyvatelstva ve SO POÚ Plzeňského kraje k 31. 13. 2019 - muži

dokončení

	50–54	55–59	60–64	65–69	70–74	75–79	80–84	85+	Celkem
Bezručice	99	84	98	92	73	38	26	10	1 314
Blovice	255	261	261	262	253	138	66	50	4 054
Bor	352	352	308	277	188	119	54	33	5 089
Dobřany	236	236	239	259	216	119	47	36	4 067
Domažlice	784	811	771	881	640	399	209	143	12 269
Holýšov	191	223	196	160	184	103	41	30	3 286
Horažďovice	419	378	425	410	338	225	119	68	5 794
Horšovský Týn	325	281	321	321	247	117	56	37	4 810
Kašperské Hory	81	71	75	74	67	32	17	12	1 008
Kdyně	364	282	277	301	268	158	94	49	4 792
Klatovy	1 384	1 205	1 276	1 272	1 195	683	359	255	19 714
Kralovice	330	327	344	341	284	151	83	69	4 866
Manětín	102	94	110	126	103	53	31	13	1 520
Město Touškov	329	320	284	300	245	145	65	34	5 074
Nepomuk	419	431	380	474	358	220	110	79	6 043
Nýrsko	252	250	272	249	227	107	69	29	4 026
Nýřany	789	718	664	604	558	342	171	106	12 031
Planá	330	303	324	298	250	109	54	44	4 694
Plánice	106	100	104	96	96	39	24	13	1 389
Plasy	336	274	285	345	260	161	98	72	4 854
Plzeň	5 659	5 099	5 030	5 113	4 296	3 363	1 763	1 264	87 866
Poběžovice	217	199	208	192	215	105	48	24	3 183
Přeštice	813	716	741	672	596	378	192	126	11 513
Radnice	236	187	191	230	202	124	52	54	3 267
Rokycany	1 265	1 189	1 153	1 167	975	582	317	197	18 641
Spálené Poříčí	143	119	133	134	109	70	31	29	2 101
Staňkov	188	161	164	186	155	82	44	34	2 691
Starý Plzenec	426	428	458	461	381	235	134	86	7 232
Stod	297	286	263	292	257	134	66	39	4 396
Stříbro	524	493	513	406	374	193	110	67	7 386
Sušice	736	769	765	791	647	406	215	157	10 993
Tachov	647	634	566	561	424	221	113	68	8 942
Třemošná	611	613	555	604	476	307	183	118	9 390
Všeruby	160	131	150	138	115	69	31	22	2 333
Zbiroh	168	185	182	202	158	80	34	32	2 766



Tab. 4.2 Věkové složení obyvatelstva ve SO POÚ Plzeňského kraje k 31. 12. 2019 - ženy

	0-4	5-9	10-14	15-19	20-24	25-29	30-34	35-39	40-44	45-49
Bezručice	75	46	83	65	67	70	84	80	85	91
Blovice	172	182	223	174	186	245	220	264	325	325
Bor	280	287	294	223	227	313	393	321	425	384
Dobřany	192	213	228	167	154	228	284	264	409	342
Domažlice	588	622	681	549	496	736	772	720	1 052	953
Holýšov	173	167	191	148	161	200	221	233	277	246
Horažďovice	232	263	287	261	242	306	289	311	451	438
Horšovský Týn	273	260	263	243	193	273	295	314	379	365
Kašperské Hory	49	34	49	32	36	57	66	60	75	76
Kdyně	240	205	280	258	248	285	277	285	397	415
Klatovy	938	1 002	1 045	961	877	1 107	1 141	1 288	1 651	1 497
Kralovice	196	232	247	227	197	299	274	289	402	366
Manětín	60	56	82	72	76	74	68	81	135	98
Město Touškov	280	281	282	225	230	338	366	361	454	386
Nepomuk	254	293	301	233	238	268	312	353	442	403
Nýrsko	198	173	189	181	204	228	242	262	326	296
Nýřany	608	690	740	562	527	756	795	903	1 148	934
Planá	250	247	257	209	203	275	274	329	348	391
Plánice	60	53	72	54	66	67	73	77	104	95
Plasy	248	222	248	239	219	256	314	308	413	371
Plzeň	4 670	4 417	4 423	3 502	3 664	5 278	6 545	6 801	7 597	6 636
Poběžovice	168	173	171	153	135	194	188	184	239	241
Přeštice	571	570	638	499	492	641	726	783	988	884
Radnice	142	142	151	150	124	186	206	213	247	236
Rokycany	938	929	932	780	808	1 085	1 184	1 316	1 534	1 446
Spálené Poříčí	117	94	111	78	100	116	116	139	166	129
Staňkov	105	121	168	135	106	147	141	156	238	211
Starý Plzenec	413	452	413	321	281	399	505	541	617	564
Stod	244	187	222	175	208	281	267	290	336	335
Stříbro	394	369	356	303	317	446	500	441	593	533
Sušice	484	542	554	475	507	621	575	634	802	862
Tachov	408	414	466	393	424	535	620	580	656	804
Třemošná	468	494	456	395	439	516	585	653	826	728
Všeruby	136	125	136	96	108	134	127	170	187	184
Zbiroh	147	145	138	125	136	174	186	202	205	209

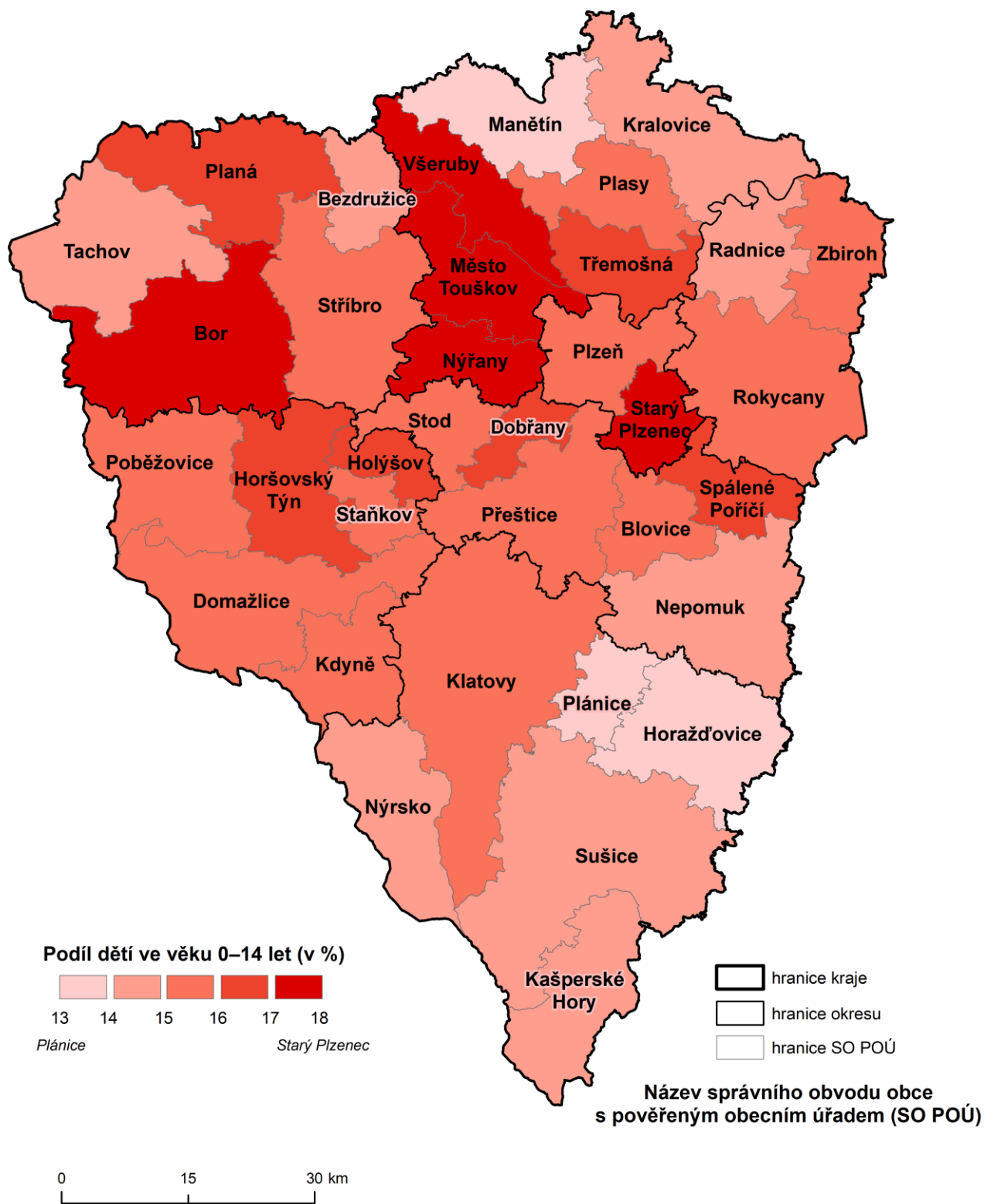
Tab. 4.2 Věkové složení obyvatelstva ve SO POÚ Plzeňského kraje k 31. 12. 2019 - ženy

dokončení

	50–54	55–59	60–64	65–69	70–74	75–79	80–84	85+	Celkem
Bezručice	88	94	95	92	76	75	39	32	1 337
Blovice	270	224	260	284	262	172	127	121	4 036
Bor	313	282	300	284	257	142	89	82	4 896
Dobřany	227	238	228	288	226	143	102	85	4 018
Domažlice	796	766	876	852	753	549	350	341	12 452
Holýšov	194	192	177	196	199	143	76	78	3 272
Horažďovice	353	402	404	397	407	287	231	180	5 741
Horšovský Týn	303	283	306	344	261	151	93	82	4 681
Kašperské Hory	72	73	60	90	72	53	44	30	1 028
Kdyně	312	292	276	321	328	242	136	113	4 910
Klatovy	1 347	1 261	1 312	1 451	1 348	942	554	583	20 305
Kralovice	306	318	350	359	300	220	142	128	4 852
Manětín	85	86	117	132	86	77	29	30	1 444
Město Touškov	309	307	286	295	295	170	88	82	5 035
Nepomuk	321	325	388	413	402	268	176	150	5 540
Nýrsko	276	278	276	282	255	172	75	72	3 985
Nýřany	735	687	625	752	680	480	271	226	12 119
Planá	304	320	308	317	249	180	101	71	4 633
Plánice	86	100	91	92	84	52	28	47	1 301
Plasy	294	277	287	378	319	199	134	105	4 831
Plzeň	5 411	5 418	5 674	5 978	5 834	4 539	2 802	2 608	91 797
Poběžovice	201	176	203	214	218	104	61	50	3 073
Přeštice	718	691	686	746	687	504	262	286	11 372
Radnice	206	174	208	239	222	153	94	100	3 193
Rokycany	1 139	1 127	1 184	1 261	1 202	779	501	506	18 651
Spálené Poříčí	118	127	125	146	127	80	54	51	1 994
Staňkov	137	163	196	190	177	122	58	72	2 643
Starý Plzenec	445	434	471	463	433	282	188	163	7 385
Stod	283	265	263	306	293	184	129	86	4 354
Stříbro	480	495	445	467	433	285	180	116	7 153
Sušice	726	702	798	839	719	548	368	365	11 121
Tachov	565	576	592	615	514	321	223	186	8 892
Třemošná	619	549	605	643	550	387	230	255	9 398
Všeruby	154	138	138	134	117	68	48	32	2 232
Zbiroh	175	165	202	176	203	113	69	61	2 831



Podíl dětí ve věku 0–14 let ve SO POÚ Plzeňského kraje k 31. 12. 2019



Zdroj: ČSÚ, 2020

Tab. 5.1 Pohyb obyvatelstva v obcích Plzeňského kraje v roce 2019 - celkem

	Kód obce	Okres	Stav k 1. 1.	Narození	Zemřelí	Přistěhování z ČR	Přistěhování z ciziny	Vystěhování do ČR	Vystěhování do ciziny	Přírůstek migrací	Přírůstek celkem	Stav k 31. 12.	Stav k 1. 7.
Babylon	553433	DO	313	1	2	22	2	10	1	13	12	325	320
Bdeněves	566756	PS	697	6	5	26	2	6	-	22	23	720	706
Běhařov	541842	KT	221	4	5	4	4	4	-	4	3	224	224
Bělá nad Radbuzou	553441	DO	1 745	13	18	55	5	49	-	11	6	1 751	1 758
Benešovice	560723	TC	209	3	3	11	-	10	-	1	1	210	204
Běšiny	555797	KT	809	6	14	18	1	5	-	14	6	815	814
Bezděkov	541095	RO	141	3	-	10	-	10	-	-	3	144	149
Bezděkov	555801	KT	926	11	13	13	3	22	-	-6	-8	918	926
Bezdružice	560740	TC	951	10	10	15	3	31	-	-13	-13	938	940
Bezvěrov	558656	PS	651	8	6	26	2	12	-	16	18	669	660
Bílov	530239	PS	82	-	1	-	1	3	-	-2	-3	79	81
Biřkov	578088	KT	135	2	4	10	2	9	-	3	1	136	137
Blatnice	558672	PS	882	12	8	23	4	13	2	12	16	898	891
Blažim	566764	PS	56	-	-	9	-	1	-	8	8	64	56
Blížejov	553450	DO	1 535	15	21	43	10	36	-	17	11	1 546	1 549
Blovice	557587	PJ	4 140	37	62	84	4	75	-	13	-12	4 128	4 132
Bohy	566471	PS	127	3	2	3	-	3	-	-	1	128	129
Bolešiny	555835	KT	772	6	7	14	-	20	-	-6	-7	765	769
Bolkov	540463	PJ	53	2	1	1	-	-	-	1	2	55	54
Bor	560758	TC	4 306	32	43	109	224	135	7	191	180	4 486	4 406
Borovno	566705	PJ	92	1	-	-	-	1	-	-1	-	92	91
Borovy	542156	PJ	234	-	2	3	-	5	-	-2	-4	230	232
Brnířov	566136	DO	406	4	4	10	2	12	-	-	-	406	402
Brod nad Tichou	541605	TC	257	2	5	1	-	7	-	-6	-9	248	255
Brodeslavy	566489	PS	67	2	1	1	-	-	-	1	2	69	68
Broumov	541401	TC	142	2	-	2	-	6	-	-4	-2	140	140
Břasy	559725	RO	2 293	19	27	62	14	73	2	1	-7	2 286	2 279
Březina	559733	RO	361	5	2	13	1	7	-	7	10	371	364
Břežany	541923	KT	185	2	2	2	-	5	-	-3	-3	182	182
Bučí	558699	PS	168	2	-	3	-	2	-	1	3	171	168
Budětice	555894	KT	286	1	1	15	-	3	-	12	12	298	297
Bujesily	559741	RO	65	-	-	3	-	-	-	3	3	68	65
Buková	546372	PJ	231	1	3	12	-	4	-	8	6	237	234
Bukovec	553506	DO	116	2	2	11	-	7	-	4	4	120	112
Bukovník	530085	KT	70	-	3	2	-	6	-	-4	-7	63	65
Bušovice	559750	RO	603	6	1	21	-	21	-	-	5	608	596
Cebiv	560782	TC	281	1	3	16	-	18	1	-3	-5	276	284
Cekov	559768	RO	134	1	1	6	-	3	-	3	3	137	135
Ctiboř	579459	TC	319	2	1	7	-	4	-	3	4	323	320
Čachrov	555941	KT	502	7	7	16	-	11	1	4	4	506	507
Částkov	560804	TC	361	2	1	6	-	22	-	-16	-15	346	351
Čečovice	566080	DO	102	2	2	5	-	8	1	-4	-4	98	101
Čeminy	558711	PS	264	3	6	19	1	8	-	12	9	273	268
Čermná	553514	DO	254	1	7	6	-	3	-	3	-3	251	251
Černíkov	553531	KT	353	6	7	11	-	5	-	6	5	358	357
Černíkovice	566632	PS	78	1	-	10	-	1	-	9	10	88	88
Černošín	560812	TC	1 150	12	7	33	9	28	-	14	19	1 169	1 144
Černovice	566098	DO	153	3	12	17	2	2	-	17	8	161	161
Čerňovice	530328	PS	206	2	-	6	-	7	-	-1	1	207	207
Červené Poříčí	542172	KT	235	2	2	7	-	9	-	-2	-2	233	235
Česká Bříza	558745	PS	562	5	3	19	-	3	-	16	18	580	571
Česká Kubice	553549	DO	964	12	3	27	29	53	7	-4	5	969	959



Tab. 5.1 Pohyb obyvatelstva v obcích Plzeňského kraje v roce 2019 - celkem

1. pokračování

	Kód obce	Ok-res	Stav k 1. 1.	Narození	Zemřelí	Přistě-hovalí z ČR	Přistě-hovalí z ciziny	Vystě-hovalí do ČR	Vystě-hovalí do ciziny	Přírůstek migrací	Přírůstek celkem	Stav k 31. 12.	Stav k 1. 7.
Čihaň	542024	KT	210	3	-	13	-	7	-	6	9	219	211
Čilá	540927	RO	19	-	1	-	-	-	-	-	-1	18	19
Čimice	578495	KT	189	2	-	2	-	5	-	-3	-1	188	189
Čížice	557641	PJ	542	9	5	31	1	9	-	23	27	569	554
Čížkov	557650	PJ	654	7	5	25	2	13	3	11	13	667	662
Čmelíny	578568	PJ	128	-	1	6	-	2	-	4	3	131	129
Dešenice	556041	KT	698	16	9	15	1	15	-	1	8	706	696
Díly	553557	DO	387	5	3	11	1	8	-	4	6	393	389
Dlažov	556068	KT	482	7	6	6	2	8	-	-	1	483	482
Dlouhá Ves	556076	KT	848	6	13	48	2	22	-	28	21	869	852
Dlouhý Újezd	560839	TC	394	7	4	5	4	9	-	-	3	397	397
Dnešice	557668	PJ	847	3	11	31	59	32	-	58	50	897	883
Dobršín	530123	KT	106	2	3	3	-	3	-	-	-1	105	106
Dobřany	557676	PJ	6 154	63	69	156	27	181	5	-3	-9	6 145	6 117
Dobříč	558770	PS	425	8	4	6	-	13	-	-7	-3	422	423
Dobřív	559776	RO	1 290	18	17	53	3	22	4	30	31	1 321	1 309
Dolany	556106	KT	922	9	13	26	1	14	-	13	9	931	920
Dolany	558788	PS	289	5	1	7	1	6	-	2	6	295	298
Dolce	539945	PJ	296	5	1	4	1	3	-	2	6	302	304
Dolní Bělá	558796	PS	437	4	6	29	-	4	-	25	23	460	451
Dolní Hradiště	558800	PS	57	1	-	6	-	-	-	6	7	64	62
Dolní Lukavice	557684	PJ	980	15	7	50	2	37	-	15	23	1 003	990
Domažlice	553425	DO	11 150	115	136	274	48	344	13	-35	-56	11 094	11 126
Domoraz	578517	KT	54	-	1	2	-	1	-	1	-	54	55
Drahkov	540251	PJ	129	1	3	14	-	2	-	12	10	139	132
Drahoňův Újezd	530379	RO	123	1	2	6	-	1	-	5	4	127	126
Drahotín	553573	DO	197	1	2	2	-	2	-	-	-1	196	196
Dražeň	578665	PS	145	-	-	1	4	2	-	3	3	148	146
Draženov	553581	DO	428	6	3	11	1	15	-	-3	-	428	427
Dražovice	566683	KT	157	3	-	5	-	2	-	3	6	163	160
Druztová	558834	PS	785	11	6	25	1	12	-	14	19	804	802
Dýšina	558851	PM	1 854	9	21	39	17	37	-	19	7	1 861	1 850
Ejpovice	559792	RO	675	9	7	23	-	13	-	10	12	687	684
Erpužice	560855	TC	337	3	2	7	-	7	2	-2	-1	336	340
Frymburk	578525	KT	112	-	-	3	-	4	-	-1	-1	111	110
Halže	560863	TC	941	10	11	24	4	28	-	-	-1	940	939
Hamry	578240	KT	123	1	1	7	-	6	2	-1	-1	122	119
Hartmanice	556181	KT	974	8	10	16	-	29	-	-13	-15	959	960
Hejná	541796	KT	164	3	7	4	-	2	-	2	-2	162	159
Heřmanova Huť	558869	PS	1 794	18	15	43	7	37	4	9	12	1 806	1 799
Hlavňovice	556203	KT	487	7	7	7	-	11	-	-4	-4	483	487
Hlince	566390	PS	77	1	2	3	-	5	-	-2	-3	74	74
Hlohová	553620	DO	277	3	4	16	1	10	-	7	6	283	283
Hlohovčice	566641	DO	169	1	-	22	-	5	-	17	18	187	187
Hlohovice	559806	RO	319	4	1	17	-	17	-	-	3	322	330
Hnačov	542083	KT	95	1	2	5	-	2	-	3	2	97	95
Hněvnice	530221	PS	125	-	-	8	-	11	-	-3	-3	122	116
Holoubkov	559814	RO	1 477	8	13	32	9	52	5	-16	-21	1 456	1 454
Holovousy	566730	PS	60	-	2	-	-	3	-	-3	-5	55	59
Holýšov	553654	DO	5 191	56	36	85	87	193	17	-38	-18	5 173	5 147
Honezovice	540668	PJ	255	1	1	8	-	3	-	5	5	260	260
Hora Svatého Václava	566276	DO	65	-	1	1	-	2	-	-1	-2	63	63

Tab. 5.1 Pohyb obyvatelstva v obcích Plzeňského kraje v roce 2019 - celkem

2. pokračování

	Kód obce	Ok-res	Stav k 1. 1.	Narození	Zemřelí	Přistě-hovalí z ČR	Přistě-hovalí z ciziny	Vystě-hovalí do ČR	Vystě-hovalí do ciziny	Přírůstek migrací	Přírůstek celkem	Stav k 31. 12.	Stav k 1. 7.
Horažďovice	556254	KT	5 310	35	52	61	13	123	4	-53	-70	5 240	5 280
Horní Bělá	558877	PS	566	7	9	27	2	13	-	16	14	580	579
Horní Břiza	558885	PS	4 213	39	50	89	7	118	-	-22	-33	4 180	4 200
Horní Kamenice	553662	DO	257	6	2	4	1	11	-	-6	-2	255	258
Horní Kozolupy	541290	TC	257	2	5	5	4	7	-	2	-1	256	253
Horní Lukavice	539821	PJ	447	7	2	16	29	24	7	14	19	466	441
Horská Kvilda	542091	KT	67	-	1	-	-	6	-	-6	-7	60	66
Horšice	557722	PJ	433	5	3	10	-	18	-	-8	-6	427	434
Horšovský Týn	553671	DO	5 006	53	56	129	53	141	10	31	28	5 034	5 017
Hostouň	553689	DO	1 325	12	15	36	3	43	-	-4	-7	1 318	1 319
Hošťka	560898	TC	445	1	6	17	-	29	-	-12	-17	428	432
Hradec	557731	PJ	549	5	7	19	1	11	-	9	7	556	552
Hrádek	556301	KT	1 385	14	9	36	3	34	1	4	9	1 394	1 386
Hrádek	559822	RO	2 831	33	36	80	12	68	2	22	19	2 850	2 850
Hradešice	556319	KT	427	-	7	12	-	6	-	6	-1	426	430
Hradiště	541001	RO	36	-	1	1	-	-	-	1	-	36	35
Hradiště	557749	PJ	218	4	2	12	1	7	1	5	7	225	218
Hradiště	566179	DO	168	4	3	14	1	3	-	12	13	181	177
Hromnice	558915	PS	1 235	13	13	33	-	28	-	5	5	1 240	1 245
Hůrky	559849	RO	232	-	2	5	1	3	-	3	1	233	237
Hvozd	558931	PS	251	1	3	2	-	2	-	-	-2	249	247
Hvožďany	566331	DO	36	1	1	1	-	-	-	1	1	37	36
Chanovice	556335	KT	707	6	10	15	-	16	-	-1	-5	702	699
Cheznovice	559857	RO	730	8	12	17	-	9	-	8	4	734	731
Chlistov	556343	KT	135	1	-	4	-	4	-	-	1	136	138
Chlum	540803	RO	43	1	-	5	-	-	-	5	6	49	46
Chlum	557773	PJ	234	1	4	7	-	7	-	-	-3	231	232
Chlumčany	557781	PJ	2 382	30	20	62	17	54	-	25	35	2 417	2 417
Chlumy	540307	PJ	204	2	-	-	-	-	-	-	2	206	205
Chocenice	557803	PJ	585	6	7	15	4	11	2	6	5	590	583
Chocomyšl	553727	DO	115	1	3	1	-	-	-	1	-1	114	116
Chodov	553735	DO	773	11	14	8	-	17	-	-9	-12	761	767
Chodová Planá	560901	TC	1 853	14	24	64	23	50	-	37	27	1 880	1 859
Chodská Lhota	553743	DO	413	5	3	12	2	11	-	3	5	418	415
Chodský Újezd	560910	TC	776	5	6	32	8	15	1	24	23	799	789
Chomle	541141	RO	62	-	-	2	-	1	-	1	1	63	64
Chotěšov	557838	PJ	2 884	39	34	97	37	106	3	25	30	2 914	2 921
Chotíkov	558940	PS	1 199	14	14	60	1	38	1	22	22	1 221	1 208
Chrást	558966	PM	1 903	19	21	50	12	43	3	16	14	1 917	1 891
Chrastavice	553751	DO	392	3	5	6	3	14	-	-5	-7	385	387
Chříč	558974	PS	214	-	5	14	1	2	-	13	8	222	221
Chudenice	556378	KT	781	11	10	10	1	22	-	-11	-10	771	780
Chudenín	556386	KT	625	12	12	11	3	28	-	-14	-14	611	628
Chválenice	557846	PM	741	15	1	16	-	19	1	-4	10	751	755
Janovice nad Úhlavou	556394	KT	2 270	25	14	39	34	42	10	21	32	2 302	2 298
Jarov	558982	PS	142	-	-	4	-	6	-	-2	-2	140	140
Jarov	578541	PJ	218	1	4	2	1	4	-	-1	-4	214	215
Javor	541869	KT	69	2	-	2	-	1	-	1	3	72	68
Ježovy	541753	KT	240	1	3	10	-	13	-	-3	-5	235	242
Kaceřov	558991	PS	143	-	-	8	-	1	-	7	7	150	151
Kakejčov	579017	RO	97	1	-	3	2	5	1	-1	-	97	100
Kameneč	566811	RO	67	-	1	1	-	3	-	-2	-3	64	65



Tab. 5.1 Pohyb obyvatelstva v obcích Plzeňského kraje v roce 2019 - celkem

3. pokračování

	Kód obce	Ok-res	Stav k 1. 1.	Narození	Zemřelí	Přistě-hovalí z ČR	Přistě-hovalí z ciziny	Vystě-hovalí do ČR	Vystě-hovalí do ciziny	Přírůstek migrací	Přírůstek celkem	Stav k 31. 12.	Stav k 1. 7.
Kamenný Újezd	541150	RO	837	5	14	31	-	11	-	20	11	848	838
Kanice	566144	DO	202	3	2	7	1	5	-	3	4	206	201
Kaničky	553778	DO	29	-	-	-	-	1	-	-1	-1	28	28
Kařez	559903	RO	681	10	7	14	2	19	-	-3	-	681	688
Kařízek	530361	RO	50	2	-	-	-	-	-	-	2	52	51
Kasejovice	557862	PJ	1 292	9	16	38	7	39	3	3	-4	1 288	1 288
Kašperské Hory	556432	KT	1 449	19	23	24	3	43	2	-18	-22	1 427	1 435
Kaznějov	559008	PS	3 075	30	38	59	5	78	4	-18	-26	3 049	3 067
Kbel	557871	PJ	298	3	3	7	-	2	-	5	5	303	295
Kbelany	538183	PS	104	1	-	13	-	2	-	11	12	116	109
Kdyně	553786	DO	5 169	55	66	128	28	122	9	25	14	5 183	5 158
Kejnice	541826	KT	103	-	1	5	-	3	-	2	1	104	104
Klabava	559911	RO	463	6	6	9	1	6	-	4	4	467	466
Kladruby	559920	RO	161	-	1	6	-	10	-	-4	-5	156	152
Kladruby	560928	TC	1 618	16	16	49	4	28	3	22	22	1 640	1 631
Klášter	557897	PJ	215	-	1	13	1	1	-	13	12	227	224
Klatovy	555771	KT	22 233	195	263	413	95	399	17	92	24	22 257	22 211
Klenčí pod Čerchovem	553794	DO	1 335	14	14	54	3	41	1	15	15	1 350	1 338
Klenová	541851	KT	112	3	1	2	-	6	-	-4	-2	110	111
Kočín	578771	PS	131	1	-	2	-	14	-	-12	-11	120	122
Kočov	541559	TC	205	6	2	14	-	3	-	11	15	220	213
Kokašice	541494	TC	256	3	2	20	-	16	-	4	5	261	259
Kolinec	556467	KT	1 455	12	12	40	-	31	-	9	9	1 464	1 456
Koloveč	553816	DO	971	9	7	25	1	30	-	-4	-2	969	970
Konstantinovy Lázně	560952	TC	919	5	16	24	1	13	-	12	1	920	920
Kopidlo	559024	PS	146	-	5	2	-	2	-	-	-5	141	141
Kornatice	579033	RO	187	2	1	5	1	2	-	4	5	192	190
Koryta	559032	PS	131	2	2	5	1	4	-	2	2	133	132
Kostelec	503916	TC	592	12	6	17	1	13	1	4	10	602	591
Kotovice	540633	PJ	310	6	4	6	3	6	-	3	5	315	310
Kout na Šumavě	553824	DO	1 135	9	14	18	2	26	-	-6	-11	1 124	1 122
Kovčín	578177	KT	83	-	2	4	-	2	-	2	-	83	85
Kozlovice	540200	PJ	88	-	1	1	-	1	-	-	-1	87	88
Kozojedy	559041	PS	585	5	7	16	-	13	-	3	1	586	584
Kozolupy	559059	PS	1 093	9	9	24	-	25	-	-1	-1	1 092	1 096
Kožlany	559067	PS	1 451	9	14	33	11	51	-	-7	-12	1 439	1 447
Kralovice	559075	PS	3 504	16	33	71	8	87	1	-9	-26	3 478	3 475
Kramolín	557943	PJ	118	1	3	-	-	4	-	-4	-6	112	116
Krašovice	559083	PS	368	2	5	1	1	6	-	-4	-7	361	363
Krsy	559091	PS	245	3	2	5	2	4	-	3	4	249	250
Křelovice	559105	PS	236	2	2	3	-	2	-	1	1	237	235
Křenice	556505	KT	203	1	7	6	5	4	-	7	1	204	202
Křenovy	553832	DO	144	-	1	4	-	-	-	4	3	147	144
Kšice	560979	TC	224	1	2	8	-	14	-	-6	-7	217	221
Kunějovice	559121	PS	163	1	1	6	1	11	1	-5	-5	158	155
Kvášňovice	541931	KT	126	1	2	6	-	1	-	5	4	130	126
Kvíčovice	553841	DO	394	5	5	24	2	8	1	17	17	411	407
Kyšice	559130	PM	992	10	8	57	1	9	-	49	51	1 043	1 010
Ledce	559148	PS	839	8	4	24	-	19	1	4	8	847	844
Lesná	561002	TC	465	6	6	8	-	7	-	1	1	466	466
Lestkov	561011	TC	392	4	6	17	4	17	1	3	1	393	398

Tab. 5.1 Pohyb obyvatelstva v obcích Plzeňského kraje v roce 2019 - celkem

4. pokračování

	Kód obce	Ok-res	Stav k 1. 1.	Narození	Zemřelí	Přistě-hovalí z ČR	Přistě-hovalí z ciziny	Vystě-hovalí do ČR	Vystě-hovalí do ciziny	Přírůstek migrací	Přírůstek celkem	Stav k 31. 12.	Stav k 1. 7.
Letiny	557951	PJ	689	3	23	26	1	25	1	1	-19	670	684
Letkov	540561	PM	705	6	5	41	3	14	2	28	29	734	718
Lhota pod Radčem	567001	RO	317	1	3	7	-	9	-	-2	-4	313	313
Lhotka u Radnic	559946	RO	57	-	-	1	-	1	-	-	-	57	57
Lhůta	578606	PM	189	6	1	8	-	-	-	8	13	202	195
Libkov	553859	DO	114	2	3	4	1	1	-	4	3	117	118
Liblín	559954	RO	269	-	16	21	2	4	-	19	3	272	269
Líně	559164	PS	2 709	30	24	92	10	32	2	68	74	2 783	2 766
Lisov	540064	PJ	120	3	-	6	-	4	-	2	5	125	122
Líšina	540617	PJ	167	1	1	1	-	2	-	-1	-1	166	166
Líšná	559962	RO	192	-	4	2	-	1	-	1	-3	189	189
Líšňany	559172	PS	752	5	13	20	1	25	1	-5	-13	739	751
Líté	566420	PS	194	1	1	11	-	2	-	9	9	203	201
Litohlavy	553611	RO	521	9	9	16	-	3	-	13	13	534	525
Lochovice	566462	PS	118	-	1	-	-	1	-	-1	-2	116	116
Lom u Tachova	541702	TC	456	8	1	10	-	13	-	-3	4	460	460
Lomec	578070	KT	133	-	1	2	-	1	-	1	-	133	133
Losiná	558001	PM	1 342	12	10	33	-	17	-	16	18	1 360	1 349
Loučim	553867	DO	127	1	1	3	-	-	-	3	3	130	127
Louňová	558010	PJ	102	1	-	-	-	5	-	-5	-4	98	99
Loza	566446	PS	262	3	2	6	-	7	-	-1	-	262	258
Lužany	558028	PJ	668	5	6	16	1	16	1	-	-1	667	665
Luženičky	553891	DO	392	4	2	13	-	8	-	5	7	399	399
Malý Bor	556629	KT	512	3	5	13	-	11	-	2	-	512	514
Manětín	559202	PS	1 142	6	12	46	1	32	-	15	9	1 151	1 155
Maňovice	578410	KT	49	-	-	-	-	2	-	-2	-2	47	49
Meclov	553913	DO	1 188	15	16	42	1	37	-	6	5	1 193	1 201
Měčín	556637	KT	1 145	15	12	27	3	30	1	-1	2	1 147	1 140
Medový Újezd	579009	RO	252	2	3	6	2	9	-	-1	-2	250	254
Měcholupy	539716	PJ	218	2	3	7	-	-	-	7	6	224	219
Merklín	558044	PJ	1 191	10	15	26	2	34	1	-7	-12	1 179	1 174
Město Touškov	559211	PS	2 187	19	21	44	11	64	4	-13	-15	2 172	2 194
Mešno	579084	RO	85	2	2	2	-	2	-	-	-	85	88
Mezholezy	553921	DO	112	3	-	3	-	6	-	-3	-	112	115
Mezholezy	553930	DO	119	1	1	7	-	10	-	-3	-3	116	118
Mezihoří	578461	KT	63	1	1	3	-	2	-	1	1	64	62
Milavče	553948	DO	607	5	5	7	-	18	-	-11	-11	596	602
Mileč	558052	PJ	383	-	5	12	3	13	-	2	-3	380	385
Milínov	530140	PJ	201	-	-	7	-	-	-	7	7	208	205
Milíře	541532	TC	253	5	2	11	11	7	-	15	18	271	256
Mirošov	559997	RO	2 263	17	51	85	5	43	2	45	11	2 274	2 264
Mířkov	553956	DO	295	5	3	11	5	20	-	-4	-2	293	298
Míšov	546399	PJ	120	2	3	3	-	1	-	2	1	121	125
Mladotice	559237	PS	545	1	7	11	11	12	-	10	4	549	544
Mladý Smolivec	558061	PJ	710	3	11	15	2	19	-	-2	-10	700	709
Mlečice	560006	RO	298	3	6	19	-	18	-	1	-2	296	293
Mlýnské Struhadlo	542059	KT	53	1	-	1	-	-	-	1	2	55	55
Mnichov	566292	DO	211	-	3	10	-	3	1	6	3	214	218
Močerady	599174	DO	61	-	-	1	-	-	-	1	1	62	61
Modrava	542148	KT	75	2	1	2	-	-	-	2	3	78	76
Mohelnice	558079	PJ	61	2	-	2	-	2	-	-	2	63	62



Tab. 5.1 Pohyb obyvatelstva v obcích Plzeňského kraje v roce 2019 - celkem

5. pokračování

	Kód obce	Ok-res	Stav k 1. 1.	Narození	Zemřelí	Přistě-hovalí z ČR	Přistě-hovalí z ciziny	Vystě-hovalí do ČR	Vystě-hovalí do ciziny	Přírůstek migrací	Přírůstek celkem	Stav k 31. 12.	Stav k 1. 7.
Mochtín	556718	KT	1 068	8	13	45	3	18	1	29	24	1 092	1 081
Mokrosuky	556726	KT	125	1	-	5	-	2	-	3	4	129	125
Mokrouše	540641	PM	270	1	1	5	1	5	-	1	1	271	266
Mrákov	553981	DO	1 130	11	12	12	1	9	-	4	3	1 133	1 137
Mrtník	559245	PS	335	4	4	3	-	6	-	-3	-3	332	338
Mutěňín	553999	DO	267	3	3	14	-	21	-	-7	-7	260	267
Myslinka	566543	PS	201	-	1	7	-	4	-	3	2	203	203
Myslív	556734	KT	426	3	2	16	-	9	-	7	8	434	434
Myslovice	541745	KT	133	-	1	1	-	-	-	1	-	133	133
Mýto	560014	RO	1 538	17	22	44	3	35	1	11	6	1 544	1 543
Nadryby	559253	PS	125	-	2	2	-	4	-	-2	-4	121	122
Nalžovské Hory	556751	KT	1 172	10	12	28	4	27	-	5	3	1 175	1 182
Nebílovy	540340	PJ	353	4	4	14	1	5	-	10	10	363	355
Nečtiny	559261	PS	632	5	9	29	-	23	-	6	2	634	617
Nehodiv	578223	KT	78	1	2	1	-	2	-	-1	-2	76	76
Nekmíř	559270	PS	511	8	5	11	-	9	-	2	5	516	515
Nekvasovy	558095	PJ	177	1	3	7	-	11	-	-4	-6	171	172
Nemanice	554006	DO	258	2	1	17	4	22	-	-1	-	258	253
Němčice	599166	DO	140	3	2	4	-	3	-	1	2	142	139
Němčovice	566837	RO	171	-	1	18	-	5	2	11	10	181	178
Nepomuk	558109	PJ	3 732	28	33	75	11	77	1	8	3	3 735	3 717
Netunice	558117	PJ	196	-	5	5	-	2	-	3	-2	194	195
Neuměř	554022	DO	149	3	5	8	-	5	-	3	1	150	147
Neurazy	558125	PJ	871	5	9	21	1	23	-	-1	-5	866	875
Nevid	541192	RO	175	3	5	6	-	2	-	4	2	177	176
Nevolice	554031	DO	184	1	1	3	-	-	-	3	3	187	187
Nevřeň	559288	PS	294	-	1	5	-	7	3	-5	-6	288	291
Nezamyslice	578533	KT	214	2	2	5	-	1	-	4	4	218	216
Nezbavětice	553590	PM	238	2	1	10	-	6	-	4	5	243	241
Nezdice	542296	PJ	215	1	1	5	-	6	-	-1	-1	214	216
Šumavě	556815	KT	325	3	5	14	1	8	-	7	5	330	332
Nezděv	540102	PJ	102	-	-	1	-	-	-	1	1	103	103
Nezvěstice	558141	PM	1 468	12	22	24	1	21	1	3	-7	1 461	1 460
Nová Ves	540269	PJ	288	1	2	13	1	14	-	-	-1	287	281
Nová Ves	599131	DO	137	6	2	3	4	3	-	4	8	145	139
Nové Mitrovce	558176	PJ	333	3	3	16	5	13	-	8	8	341	335
Nový Kramolín	554057	DO	223	4	4	2	3	6	-	-1	-1	222	222
Nýrsko	556831	KT	4 920	54	43	82	20	95	9	-2	9	4 929	4 912
Nýřany	559300	PS	6 975	74	78	167	27	161	8	25	21	6 996	6 990
Obora	541443	TC	149	2	-	12	-	7	-	5	7	156	152
Obora	559318	PS	562	3	10	7	-	6	-	1	-6	556	559
Obytce	541915	KT	203	1	2	6	-	2	-	4	3	206	201
Olbramov	566888	TC	57	-	-	4	-	2	-	2	2	59	59
Olšany	541958	KT	209	-	4	2	-	3	-	-1	-5	204	207
Oplot	539783	PJ	311	7	2	15	1	3	-	13	18	329	322
Osek	560057	RO	1 394	21	8	47	6	21	1	31	44	1 438	1 422
Oselce	558184	PJ	351	5	2	11	1	6	-	6	9	360	358
Bezruč	559326	PS	209	4	1	9	-	13	-	-4	-1	208	214
Ostrovec-Lhotka	566993	RO	106	-	1	2	-	-	-	2	1	107	105
Ostřetice	578061	KT	72	1	1	3	-	4	-	-1	-1	71	71
Osvračín	554073	DO	608	6	6	33	1	11	-	23	23	631	615
Ošelín	541681	TC	167	5	4	3	3	6	-	-	1	168	170
Otěšice	540293	PJ	143	-	3	15	-	2	-	13	10	153	146

Tab. 5.1 Pohyb obyvatelstva v obcích Plzeňského kraje v roce 2019 - celkem

6. pokračování

	Kód obce	Okres	Stav k 1. 1.	Narození	Zemřelí	Přistěhování z ČR	Přistěhování z ciziny	Vystěhování do ČR	Vystěhování do ciziny	Přírůstek migrací	Přírůstek celkem	Stav k 31. 12.	Stav k 1. 7.
Otov	566209	DO	102	-	-	4	12	4	-	12	12	114	104
Pačejov	556912	KT	739	8	20	15	1	18	-	-2	-14	725	724
Pařezov	599182	DO	190	5	1	5	1	1	1	4	8	198	193
Pasečnice	554081	DO	208	1	2	2	-	1	-	1	-	208	207
Pastuchovice	566781	PS	77	1	3	1	-	6	-	-5	-7	70	74
Pec	554090	DO	237	2	2	5	-	7	3	-5	-5	232	240
Pelechy	566373	DO	78	-	2	1	-	2	-	-1	-3	75	74
Pernarec u Sušice	559334	PS	755	6	8	23	1	14	-	10	8	763	757
Planá	556921	KT	633	7	8	13	-	9	-	4	3	636	627
Planá	561134	TC	5 413	59	55	96	27	134	10	-21	-17	5 396	5 404
Pláně	530336	PS	267	3	2	8	-	14	-	-6	-5	262	266
Plánice	556955	KT	1 653	8	22	50	-	26	-	24	10	1 663	1 662
Plasy	559351	PS	2 715	24	27	61	10	61	6	4	1	2 716	2 714
Plešnice	559369	PS	293	1	1	6	-	18	-	-12	-12	281	284
Plískov	566861	RO	126	2	-	-	2	1	-	1	3	129	126
Plzeň	554791	PM	172 441	1 852	1 863	3 339	2 948	3 418	457	2 412	2 401	174 842	173 979
Přovany	559377	PS	427	3	5	7	2	4	-	5	3	430	424
Poběžovice	554111	DO	1 574	20	23	44	3	32	5	10	7	1 581	1 573
Pocinovice	554120	DO	592	6	3	17	-	11	1	5	8	600	596
Poděvousy	566365	DO	238	1	3	11	-	3	-	8	6	244	248
Podmokly	551686	KT	148	2	2	2	-	2	-	-	-	148	150
Podmokly	560081	RO	252	2	4	3	1	4	-	-	-2	250	254
Polánka	553565	PJ	45	-	1	-	-	-	-	-	-1	44	44
Poleň	541788	KT	282	3	2	9	-	3	-	6	7	289	284
Postřekov	554138	DO	1 132	7	11	21	1	23	-	-1	-5	1 127	1 138
Potvorov	530247	PS	136	3	5	6	-	3	-	3	1	137	135
Prádlo	558231	PJ	258	1	6	1	-	4	-	-3	-8	250	256
Prášíly	556084	KT	156	3	-	6	-	11	-	-5	-2	154	160
Prostibůf	541486	TC	142	1	1	5	9	6	1	7	7	149	141
Předenice	540412	PJ	234	1	2	21	-	6	1	14	13	247	246
Předslav	557005	KT	791	11	8	22	4	14	3	9	12	803	804
Přehýšov	559393	PS	470	1	10	12	-	14	-	-2	-11	459	466
Přestavky	530131	PJ	231	2	4	8	-	3	-	5	3	234	232
Přeštice	558249	PJ	7 114	77	66	135	30	149	10	6	17	7 131	7 116
Příchovice	558257	PJ	1 080	9	12	59	-	24	-	35	32	1 112	1 102
Příkosice	579131	RO	422	5	6	2	-	3	-	-1	-2	420	425
Přimda	561151	TC	1 584	20	11	43	31	53	6	15	24	1 608	1 611
Příšov	567086	PS	320	2	1	10	-	12	-	-2	-1	319	322
Přívětice	560111	RO	204	1	3	2	1	6	-	-3	-5	199	202
Ptenín	558265	PJ	199	5	2	7	-	6	-	1	4	203	204
Puclice	554154	DO	356	1	2	6	-	4	-	2	1	357	356
Rabí	557013	KT	503	2	7	11	2	17	-	-4	-9	494	498
Radkovice	540421	PJ	96	-	1	7	-	-	-	7	6	102	102
Radnice	560120	RO	1 832	27	18	51	6	74	2	-19	-10	1 822	1 825
Raková	566942	RO	241	2	4	13	-	12	-	1	-1	240	236
Rejštejn	557021	KT	255	2	3	4	-	11	-	-7	-8	247	252
Rochlov	559423	PS	301	8	5	10	1	11	-	-	3	304	300
Rokycany	559717	RO	14 192	169	156	302	257	347	34	178	191	14 383	14 310
Roupov	558290	PJ	256	1	2	5	1	4	-	2	1	257	254
Rozvadov	561169	TC	735	14	5	35	45	20	6	54	63	798	770
Rybnice	559431	PS	553	4	2	25	-	10	-	15	17	570	572
Rybník	554189	DO	188	3	1	1	-	14	-	-13	-11	177	177
Řeňče	558303	PJ	937	13	14	9	-	14	-	-5	-6	931	928



Tab. 5.1 Pohyb obyvatelstva v obcích Plzeňského kraje v roce 2019 - celkem

7. pokračování

	Kód obce	Okres	Stav k 1. 1.	Narození	Zemřelí	Přistěhováni z ČR	Přistěhováni z ciziny	Vystěhováni do ČR	Vystěhováni do ciziny	Přírůstek migrací	Přírůstek celkem	Stav k 31. 12.	Stav k 1. 7.
Sebečice	560146	RO	68	2	1	3	-	5	-	-2	-1	67	65
Seč	558311	PJ	306	4	1	6	-	6	-	-	3	309	307
Sedlec	530271	PS	94	2	2	28	-	2	-	26	26	120	114
Sedliště	540692	PJ	105	2	2	2	-	1	-	1	1	106	105
Semnévice	554201	DO	232	6	3	31	2	13	-	20	23	255	253
Sirá	546488	RO	132	-	1	15	-	6	-	9	8	140	141
Skapce	579467	TC	112	-	2	17	-	8	-	9	7	119	116
Skašov	539937	PJ	212	1	2	6	-	3	-	3	2	214	210
Skomelno	566845	RO	214	2	3	6	-	8	-	-2	-3	211	217
Skořice	506664	RO	263	2	2	7	1	15	-	-7	-7	256	263
Slatina	566748	PS	61	-	2	-	-	4	-	-4	-6	55	59
Slatina	578436	KT	107	-	2	2	-	3	-	-1	-3	104	106
Smědčice	540722	RO	288	4	1	6	-	6	-	-	3	291	294
Soběkury	558346	PJ	597	7	6	19	-	9	-	10	11	608	596
Soběšice	557099	KT	384	4	7	13	3	13	-	3	-	384	382
Spálené Poříčí	558362	PJ	2 820	33	30	86	22	74	1	33	36	2 856	2 843
Spáňov	554251	DO	199	2	-	8	-	3	-	5	7	206	205
Srbice	554260	DO	388	4	6	9	1	15	-	-5	-7	381	385
Srby	540676	PJ	165	1	3	7	1	1	1	6	4	169	167
Srby	554278	DO	469	5	5	21	-	10	-	11	11	480	473
Srní	557111	KT	226	2	4	10	6	16	-	-	-2	224	223
Staňkov	554294	DO	3 317	40	28	56	10	72	4	-10	2	3 319	3 303
Staré Sedliště	561185	TC	1 254	19	7	34	9	43	3	-3	9	1 263	1 266
Staré Sedlo	561193	TC	246	1	1	6	11	15	-	2	2	248	245
Starý Plzenec	558371	PM	5 105	61	45	168	6	140	4	30	46	5 151	5 137
Stod	558389	PJ	3 589	34	39	107	19	92	1	33	28	3 617	3 597
Strašice	560162	RO	2 558	30	30	68	6	67	-	7	7	2 565	2 564
Strašín	557129	KT	314	6	3	15	1	-	-	16	19	333	321
Stráž	554316	DO	222	2	1	9	-	12	-	-3	-2	220	224
Stráž	561207	TC	1 164	22	9	53	3	28	1	27	40	1 204	1 177
Strážov	557137	KT	1 417	14	21	29	4	23	-	10	3	1 420	1 418
Střelice	540056	PJ	141	3	1	5	-	3	-	2	4	145	141
Stříbro	561215	TC	7 680	81	79	150	90	172	12	56	58	7 738	7 706
Střížovice	558401	PJ	389	4	6	2	2	12	-	-8	-10	379	383
Studánka	561223	TC	525	4	3	41	5	29	-	17	18	543	539
Studená	553603	PS	36	1	-	-	-	3	-	-3	-2	34	34
Sulislav	561231	TC	235	2	3	2	1	5	1	-3	-4	231	234
Sušice	557153	KT	11 110	97	130	176	38	246	13	-45	-78	11 032	11 068
Svěradice	557161	KT	318	4	4	11	1	6	-	6	6	324	327
Svojkovice	541176	RO	426	3	2	16	1	9	-	8	9	435	426
Svojšíň	561258	TC	438	7	3	32	1	22	-	11	15	453	442
Sytno	557081	TC	324	7	1	5	-	18	-	-13	-7	317	317
Štáhlavy	558427	PM	2 733	39	28	114	5	47	1	71	82	2 815	2 774
Štěnovice	558435	PJ	2 094	26	21	109	8	54	1	62	67	2 161	2 116
Borek	539741	PM	594	8	-	12	1	23	-	-10	-2	592	585
Štichov	566101	DO	85	2	-	2	-	1	-	1	3	88	85
Štichovice	578797	PS	112	1	2	5	-	3	-	2	1	113	116
Štítov	579343	RO	59	-	-	-	-	1	1	-2	-2	57	58
Švihov	557200	KT	1 678	13	19	12	4	27	-	-11	-17	1 661	1 669
Tachov	560715	TC	12 802	139	142	278	320	327	32	239	236	13 038	12 931
Tatiná	578983	PS	248	2	1	6	-	7	-	-1	-	248	248
Těně	560189	RO	276	2	7	6	-	3	-	3	-2	274	277
Terešov	566802	RO	182	4	2	3	-	2	-	1	3	185	184

Tab. 5.1 Pohyb obyvatelstva v obcích Plzeňského kraje v roce 2019 - celkem

8. pokračování

	Kód obce	Okres	Stav k 1. 1.	Narození	Zemřelí	Přistěhování z ČR	Přistěhování z ciziny	Vystěhování do ČR	Vystěhování do ciziny	Přírůstek migrací	Přírůstek celkem	Stav k 31. 12.	Stav k 1. 7.
Těškov	546526	RO	311	3	3	9	-	10	-	-1	-1	310	314
Tis u Blatna	559482	PS	108	2	-	-	2	1	-	1	3	111	110
Tisová	541621	TC	474	5	4	12	2	23	-	-9	-8	466	466
Tlučná	559491	PS	3 272	27	37	89	6	91	1	3	-7	3 265	3 280
Tlumačov	554341	DO	427	3	1	10	-	10	-	-	2	429	430
Tojice	578614	PJ	96	2	1	3	-	-	-	3	4	100	97
Trhanov	554359	DO	541	1	7	4	-	4	-	-	-6	535	539
Trnová	559504	PS	930	14	11	24	2	24	-	2	5	935	933
Trokavec	579246	RO	107	1	3	2	-	4	-	-2	-4	103	103
Trpísty	561291	TC	258	2	3	20	-	5	-	15	14	272	264
Třebčice	578592	PJ	118	1	-	7	2	3	-	6	7	125	118
Třemešné	561304	TC	376	4	4	13	-	11	-	2	2	378	371
Třemošná	559521	PS	5 031	48	67	172	27	127	2	70	51	5 082	5 053
Tužice	553522	KT	95	-	-	-	-	-	-	-	-	95	95
Týček	546534	RO	213	2	1	9	1	2	-	8	9	222	217
Tymákov	558460	PM	1 024	12	5	29	-	20	3	6	13	1 037	1 031
Týnec	541885	KT	350	3	6	2	-	8	-	-6	-9	341	353
Tyňonice	539929	PJ	45	1	1	1	-	-	-	1	1	46	46
Úboč	566161	DO	124	1	2	9	-	1	-	8	7	131	128
Úherce	546411	PS	372	4	1	16	2	19	-	-1	2	374	374
Újezd	554383	DO	430	5	2	9	-	13	-	-4	-1	429	425
Újezd nade Mží	566594	PS	103	-	-	3	-	1	-	2	2	105	104
Újezd u Plánice	578321	KT	124	3	1	3	-	-	-	3	5	129	125
ho Kříže	546551	RO	243	4	1	7	2	12	-	-3	-	243	245
Úlice	559555	PS	495	6	8	7	1	11	-	-3	-5	490	490
Únehle	541435	TC	136	1	2	5	-	5	-	-	-1	135	138
Únějovice	554391	DO	113	1	-	4	-	8	-	-4	-3	110	107
Úněšov	559563	PS	568	5	3	26	2	12	-	16	18	586	575
Únětice	540528	PJ	144	1	5	10	-	1	-	9	5	149	146
Úsilov	554405	DO	134	3	1	-	-	9	-	-9	-7	127	127
Úterý	559571	PS	470	3	4	4	-	9	-	-5	-6	464	469
Útušice	558486	PJ	678	6	8	28	1	11	-	18	16	694	689
Vejprnice	559580	PS	4 240	38	32	174	6	122	2	56	62	4 302	4 250
Vejvanov	560227	RO	244	6	3	12	-	3	-	9	12	256	256
Velečín	578924	PS	64	1	1	2	-	-	1	1	1	65	66
Velhartice	557366	KT	834	10	13	37	5	23	-	19	16	850	842
Velké Hydčice	557374	KT	244	5	-	11	-	1	-	10	15	259	248
Velký Bor	557382	KT	554	5	9	7	-	6	-	1	-3	551	558
Velký Malahov	554413	DO	246	6	1	15	1	18	-	-2	3	249	244
Ves Touškov	558494	PJ	362	5	3	18	-	15	-	3	5	367	362
Veselá	560235	RO	286	-	5	9	1	9	-	1	-4	282	283
Vidice	554421	DO	174	2	2	4	-	-	-	4	4	178	178
Visky	579289	RO	55	-	1	6	-	1	-	5	4	59	54
Vlčí	566691	PJ	71	-	-	-	-	-	-	-	-	71	71
Vlčtejn	540706	PJ	89	-	1	4	1	2	-	3	2	91	89
Vlkanov	566250	DO	126	2	-	1	1	5	-	-3	-1	125	121
Vochov	559601	PS	1 041	22	10	132	6	14	1	123	135	1 176	1 102
Volduchy	560251	RO	1 183	10	12	20	5	24	-	1	-1	1 182	1 183
Vranov	579491	TC	175	-	3	12	2	5	-	9	6	181	181
Vrčeň	558559	PJ	339	4	6	12	3	9	-	6	4	343	351
Vrhavěč	557455	KT	870	8	10	20	1	10	-	11	9	879	874
Vřeskovice	566055	KT	311	9	2	11	1	6	-	6	13	324	314
Vstíř	558567	PJ	517	7	7	26	1	22	-	5	5	522	525



Tab. 5.1 Pohyb obyvatelstva v obcích Plzeňského kraje v roce 2019 - celkem

dokončení

	Kód obce	Ok-res	Stav k 1. 1.	Narození	Zemřelí	Přistě-hovalí z ČR	Přistě-hovalí z ciziny	Vystě-hovalí do ČR	Vystě-hovalí do ciziny	Přírůstek migrací	Přírůstek celkem	Stav k 31. 12.	Stav k 1. 7.
Všehrady	566497	PS	54	-	1	-	-	-	-	-	-1	53	53
Všekary	566071	DO	105	1	3	1	-	2	-	-1	-3	102	103
Všenice	566799	RO	268	2	3	4	-	2	-	2	1	269	265
Všepadly	554448	DO	42	-	-	-	-	-	-	-	-	42	42
Všeruby	554456	DO	802	12	8	27	5	19	-	13	17	819	803
Všeruby	559628	PS	1 493	21	4	93	1	26	1	67	84	1 577	1 528
Výrov	566969	PS	449	2	6	16	-	11	-	5	1	450	445
Vysoká Libyně	530280	PS	223	-	1	5	-	5	-	-	-1	222	223
Zadní Chodov	541362	TC	250	1	-	3	2	5	-	-	1	251	252
Zahořany	554464	DO	1 035	13	16	29	8	25	2	10	7	1 042	1 040
Zahrádka	578827	PS	145	2	2	3	-	11	1	-9	-9	136	141
Záchlumí	541664	TC	387	8	3	13	-	12	-	1	6	393	387
Zavlekov	557463	KT	412	5	8	21	3	10	-	14	11	423	414
Zbiroh	560260	RO	2 500	19	24	57	16	58	2	13	8	2 508	2 506
Zborovy	578312	KT	104	1	-	-	1	2	-	-1	-	104	106
Zbůch	559661	PS	2 501	39	30	119	89	104	5	99	108	2 609	2 581
Zdemyslice	558583	PJ	632	10	8	9	-	12	1	-4	-2	630	630
Zemětice	558591	PJ	284	4	4	20	-	19	-	1	1	285	286
Zhoř	541460	TC	145	1	2	22	1	17	-	6	5	150	142
Zruč-Senec	559679	PS	3 287	28	24	117	1	67	1	50	54	3 341	3 311
Zvíkovec	541061	RO	206	-	2	4	-	1	-	3	1	207	204
Žákava	530182	PJ	479	6	5	5	4	12	-	-3	-2	477	478
Ždánov	554472	DO	158	-	-	1	2	3	1	-1	-1	157	155
Ždírec	558605	PJ	455	4	1	12	2	10	-	4	7	462	456
Železná Ruda	557528	KT	1 631	13	14	47	16	46	4	13	12	1 643	1 644
Žihle	559695	PS	1 320	11	16	49	-	55	-	-6	-11	1 309	1 308
Žihobce	557536	KT	575	3	5	49	-	21	-	28	26	601	585
Žichovice	557544	KT	648	5	7	14	2	7	1	8	6	654	645
Žilov	559709	PS	426	3	2	15	-	9	-	6	7	433	431
Žinkovy	558630	PJ	870	3	21	23	-	16	-	7	-11	859	860
Životice	540137	PJ	45	-	2	-	-	1	-	-1	-3	42	43

Tab. 5.1 Pohyb obyvatelstva v obcích Plzeňského kraje v roce 2019 - muži

	Kód obce	Okres	Stav k 1. 1.	Narození	Zemřelí	Přistěhováni z ČR	Přistěhováni z ciziny	Vystěhováni do ČR	Vystěhováni do ciziny	Přírůstek migrací	Přírůstek celkem	Stav k 31. 12.	Stav k 1. 7.
Babylon	553433	DO	164	1	2	9	-	5	1	3	2	166	168
Bdeněves	566756	PS	369	5	3	16	2	5	-	13	15	384	373
Běhařov	541842	KT	127	2	3	3	1	2	-	2	1	128	128
Bělá nad Radbuzou	553441	DO	898	7	12	23	4	24	-	3	-2	896	902
Benešovice	560723	TC	93	2	1	3	-	3	-	-	1	94	92
Běšiny	555797	KT	422	4	9	7	1	4	-	4	-1	421	422
Bezděkov	541095	RO	69	2	-	4	-	5	-	-1	1	70	72
Bezděkov	555801	KT	454	6	6	5	2	7	-	-	-	454	457
Bezdružice	560740	TC	473	3	6	8	2	11	-	-1	-4	469	466
Bezvěrov	558656	PS	340	5	6	10	1	7	-	4	3	343	338
Bílov	530239	PS	42	-	-	-	1	1	-	-	-	42	42
Biřkov	578088	KT	65	-	1	5	2	2	-	5	4	69	69
Blatnice	558672	PS	434	9	5	9	3	7	2	3	7	441	437
Blažim	566764	PS	32	-	-	3	-	1	-	2	2	34	32
Blížejov	553450	DO	798	8	15	21	9	20	-	10	3	801	805
Blovice	557587	PJ	2 050	20	23	37	3	36	-	4	1	2 051	2 054
Bohy	566471	PS	66	1	1	1	-	3	-	-2	-2	64	65
Bolešiny	555835	KT	376	3	5	9	-	10	-	-1	-3	373	375
Bolkov	540463	PJ	22	-	-	1	-	-	-	1	1	23	22
Bor	560758	TC	2 159	16	26	55	151	67	6	133	123	2 282	2 228
Borovno	566705	PJ	43	1	-	-	-	-	-	-	1	44	43
Borovy	542156	PJ	115	-	1	2	-	1	-	1	-	115	114
Brnířov	566136	DO	215	2	2	5	1	5	-	1	1	216	213
Brod nad Tichou	541605	TC	124	-	-	-	-	2	-	-2	-2	122	124
Brodeslavy	566489	PS	32	1	1	-	-	-	-	-	-	32	32
Broumov	541401	TC	75	1	-	1	-	4	-	-3	-2	73	74
Břasy	559725	RO	1 143	4	15	26	10	31	2	3	-8	1 135	1 137
Březina	559733	RO	188	3	2	5	-	2	-	3	4	192	187
Břežany	541923	KT	99	1	2	1	-	2	-	-1	-2	97	96
Bučí	558699	PS	89	1	-	-	-	1	-	-1	-	89	89
Budětice	555894	KT	148	-	-	9	-	2	-	7	7	155	154
Bujesily	559741	RO	34	-	-	2	-	-	-	2	2	36	34
Buková	546372	PJ	118	1	2	6	-	1	-	5	4	122	121
Bukovec	553506	DO	51	1	1	5	-	3	-	2	2	53	49
Bukovník	530085	KT	33	-	1	1	-	3	-	-2	-3	30	33
Bušovice	559750	RO	309	4	-	12	-	10	-	2	6	315	309
Cebiv	560782	TC	136	-	1	7	-	10	-	-3	-4	132	137
Cekov	559768	RO	72	1	1	3	-	1	-	2	2	74	72
Ctiboř	579459	TC	163	2	1	2	-	3	-	-1	-	163	162
Čachrov	555941	KT	283	3	4	9	-	7	-	2	1	284	285
Částkov	560804	TC	191	1	-	2	-	12	-	-10	-9	182	185
Čečovice	566080	DO	58	2	2	2	-	5	1	-4	-4	54	56
Čeminy	558711	PS	137	2	4	10	1	3	-	8	6	143	138
Čermná	553514	DO	125	1	3	3	-	2	-	1	-1	124	123
Černíkov	553531	KT	167	4	2	9	-	2	-	7	9	176	173
Černíkovice	566632	PS	35	1	-	5	-	1	-	4	5	40	41
Černošín	560812	TC	576	8	6	15	8	8	-	15	17	593	576
Černovice	566098	DO	79	2	3	6	-	2	-	4	3	82	81
Čerňovice	530328	PS	99	-	-	5	-	3	-	2	2	101	100
Červené Poříčí	542172	KT	124	-	2	3	-	4	-	-1	-3	121	124
Česká Bříza	558745	PS	279	3	3	10	-	1	-	9	9	288	283
Česká Kubice	553549	DO	507	1	2	9	14	21	1	1	-	507	502



Tab. 5.1 Pohyb obyvatelstva v obcích Plzeňského kraje v roce 2019 - muži

1. pokračování

	Kód obce	Ok-res	Stav k 1. 1.	Narození	Zemřelí	Přistě-hovalí z ČR	Přistě-hovalí z ciziny	Vystě-hovalí do ČR	Vystě-hovalí do ciziny	Přírůstek migrací	Přírůstek celkem	Stav k 31. 12.	Stav k 1. 7.
Čihaň	542024	KT	99	1	-	9	-	3	-	6	7	106	102
Čilá	540927	RO	9	-	-	-	-	-	-	-	-	9	9
Čimice	578495	KT	93	1	-	1	-	2	-	-1	-	93	93
Čížice	557641	PJ	269	4	4	15	1	4	-	12	12	281	275
Čížkov	557650	PJ	344	3	3	6	1	6	-	1	1	345	344
Čmelíny	578568	PJ	73	-	-	2	-	1	-	1	1	74	74
Dešenice	556041	KT	363	7	5	6	-	6	-	-	2	365	361
Díly	553557	DO	190	2	2	4	1	3	-	2	2	192	187
Dlažov	556068	KT	253	4	3	1	1	4	-	-2	-1	252	253
Dlouhá Ves	556076	KT	459	3	8	20	2	11	-	11	6	465	462
Dlouhý Újezd	560839	TC	209	4	3	3	2	4	-	1	2	211	211
Dnešice	557668	PJ	450	3	8	13	38	10	-	41	36	486	478
Dobršín	530123	KT	55	-	3	1	-	1	-	-	-3	52	53
Dobřany	557676	PJ	3 053	31	40	72	12	80	1	3	-6	3 047	3 028
Dobříč	558770	PS	215	5	3	4	-	3	-	1	3	218	215
Dobřív	559776	RO	666	9	10	21	2	16	2	5	4	670	667
Dolany	556106	KT	465	5	9	12	1	4	-	9	5	470	466
Dolany	558788	PS	153	3	1	2	1	2	-	1	3	156	158
Dolce	539945	PJ	146	3	-	2	-	-	-	2	5	151	150
Dolní Bělá	558796	PS	217	2	3	13	-	-	-	13	12	229	225
Dolní Hradiště	558800	PS	34	-	-	2	-	-	-	2	2	36	36
Dolní Lukavice	557684	PJ	497	6	4	26	1	14	-	13	15	512	500
Domažlice	553425	DO	5 323	57	50	136	19	157	7	-9	-2	5 321	5 318
Domoraz	578517	KT	33	-	1	2	-	1	-	1	-	33	34
Drahkov	540251	PJ	69	1	1	9	-	1	-	8	8	77	72
Drahoňův Újezd	530379	RO	67	1	2	1	-	1	-	-	-1	66	66
Drahotín	553573	DO	101	-	1	1	-	1	-	-	-1	100	100
Dražeň	578665	PS	73	-	-	1	2	-	-	3	3	76	73
Draženov	553581	DO	214	5	1	2	1	5	-	-2	2	216	215
Dražovice	566683	KT	84	3	-	3	-	1	-	2	5	89	86
Druztová	558834	PS	378	5	4	14	-	7	-	7	8	386	385
Dýšina	558851	PM	918	8	9	21	14	21	-	14	13	931	921
Ejpovice	559792	RO	343	4	4	12	-	5	-	7	7	350	347
Erpužice	560855	TC	177	-	2	6	-	3	-	3	1	178	179
Frymburk	578525	KT	51	-	-	3	-	2	-	1	1	52	51
Halže	560863	TC	481	5	9	9	2	17	-	-6	-10	471	474
Hamry	578240	KT	69	-	-	6	-	2	1	3	3	72	67
Hartmanice	556181	KT	509	7	6	8	-	16	-	-8	-7	502	503
Hejná	541796	KT	87	2	6	2	-	1	-	1	-3	84	83
Heřmanova Huť	558869	PS	894	13	8	21	6	19	4	4	9	903	897
Hlavňovice	556203	KT	250	4	3	3	-	6	-	-3	-2	248	252
Hlince	566390	PS	37	1	1	1	-	2	-	-1	-1	36	35
Hlohová	553620	DO	139	3	2	5	-	5	-	-	1	140	138
Hlohovčice	566641	DO	85	1	-	9	-	4	-	5	6	91	91
Hlohovice	559806	RO	157	3	1	5	-	9	-	-4	-2	155	159
Hnačov	542083	KT	53	-	1	3	-	-	-	3	2	55	52
Hněvnice	530221	PS	60	-	-	4	-	5	-	-1	-1	59	56
Holoubkov	559814	RO	736	4	7	18	8	22	4	-	-3	733	726
Holovousy	566730	PS	26	-	1	-	-	1	-	-1	-2	24	26
Holýšov	553654	DO	2 585	30	21	39	71	111	17	-18	-9	2 576	2 552
Honezovice	540668	PJ	124	-	-	4	-	1	-	3	3	127	126
Hora Svatého Václava	566276	DO	28	-	-	-	-	-	-	-	-	28	28

Tab. 5.1 Pohyb obyvatelstva v obcích Plzeňského kraje v roce 2019 - muži

2. pokračování

	Kód obce	Okres	Stav k 1. 1.	Narození	Zemřelí	Přistěhování z ČR	Přistěhování z ciziny	Vystěhování do ČR	Vystěhování do ciziny	Přírůstek migrací	Přírůstek celkem	Stav k 31. 12.	Stav k 1. 7.
Horažďovice	556254	KT	2 582	18	22	31	5	51	1	-16	-20	2 562	2 569
Horní Bělá	558877	PS	311	5	3	14	-	7	-	7	9	320	320
Horní Bříza	558885	PS	2 081	19	19	38	2	45	-	-5	-5	2 076	2 087
Horní Kamenice	553662	DO	125	1	-	2	1	5	-	-2	-1	124	124
Horní Kozolupy	541290	TC	132	1	1	2	2	1	-	3	3	135	132
Horní Lukavice	539821	PJ	234	3	1	8	27	16	5	14	16	250	231
Horská Kvilda	542091	KT	28	-	-	-	-	3	-	-3	-3	25	28
Horšice	557722	PJ	216	3	2	5	-	9	-	-4	-3	213	215
Horšovský Týn	553671	DO	2 505	27	28	64	36	75	8	17	16	2 521	2 521
Hostouň	553689	DO	699	4	7	15	-	19	-	-4	-7	692	697
Hošťka	560898	TC	239	1	2	6	-	13	-	-7	-8	231	234
Hradec	557731	PJ	280	-	3	6	-	3	-	3	-	280	280
Hrádek	556301	KT	701	8	3	18	2	15	1	4	9	710	703
Hrádek	559822	RO	1 447	23	24	42	7	40	2	7	6	1 453	1 446
Hradešice	556319	KT	223	-	3	4	-	4	-	-	-3	220	223
Hradiště	541001	RO	19	-	1	1	-	-	-	1	-	19	18
Hradiště	557749	PJ	118	3	1	6	-	4	-	2	4	122	116
Hradiště	566179	DO	91	1	3	6	1	-	-	7	5	96	96
Hromnice	558915	PS	626	9	6	16	-	17	-	-1	2	628	628
Hůrky	559849	RO	112	-	1	3	1	1	-	3	2	114	115
Hvozd	558931	PS	131	-	2	1	-	2	-	-1	-3	128	128
Hvoždany	566331	DO	19	1	1	1	-	-	-	1	1	20	19
Chanovice	556335	KT	382	4	4	10	-	7	-	3	3	385	380
Cheznovice	559857	RO	376	3	5	6	-	1	-	5	3	379	380
Chlistov	556343	KT	68	-	-	2	-	1	-	1	1	69	70
Chlum	540803	RO	19	-	-	1	-	-	-	1	1	20	19
Chlum	557773	PJ	112	-	1	4	-	5	-	-1	-2	110	110
Chlumčany	557781	PJ	1 211	18	14	31	13	27	-	17	21	1 232	1 229
Chlumy	540307	PJ	136	1	-	-	-	-	-	-	1	137	136
Chocenice	557803	PJ	286	5	7	8	2	7	1	2	-	286	285
Chocomyšl	553727	DO	54	1	1	1	-	-	-	1	1	55	56
Chodov	553735	DO	393	6	6	2	-	7	-	-5	-5	388	392
Chodová Planá	560901	TC	966	7	13	35	20	28	-	27	21	987	974
Chodská Lhota	553743	DO	198	2	1	5	2	5	-	2	3	201	201
Chodský Újezd	560910	TC	384	2	5	18	4	8	1	13	10	394	390
Chomle	541141	RO	39	-	-	1	-	1	-	-	-	39	40
Chotěšov	557838	PJ	1 462	18	16	42	19	43	-	18	20	1 482	1 487
Chotíkov	558940	PS	603	7	6	26	-	18	-	8	9	612	605
Chrást	558966	PM	950	9	10	24	8	18	3	11	10	960	941
Chrastavice	553751	DO	211	1	1	3	1	8	-	-4	-4	207	211
Chříč	558974	PS	120	-	1	5	-	2	-	3	2	122	122
Chudenice	556378	KT	380	4	6	6	1	7	-	-	-2	378	376
Chudenín	556386	KT	319	6	8	6	1	11	-	-4	-6	313	318
Chválenice	557846	PM	378	10	-	9	-	13	1	-5	5	383	387
Janovice nad Úhlavou	556394	KT	1 157	18	8	19	25	18	7	19	29	1 186	1 187
Jarov	558982	PS	71	-	-	2	-	1	-	1	1	72	72
Jarov	578541	PJ	119	-	1	-	1	2	-	-1	-2	117	118
Javor	541869	KT	36	-	-	1	-	-	-	1	1	37	36
Ježovy	541753	KT	120	-	2	5	-	6	-	-1	-3	117	120
Kaceřov	558991	PS	73	-	-	2	-	1	-	1	1	74	75
Kakejčov	579017	RO	48	1	-	1	1	2	1	-1	-	48	48
Kameneč	566811	RO	33	-	1	1	-	-	-	1	-	33	34



Tab. 5.1 Pohyb obyvatelstva v obcích Plzeňského kraje v roce 2019 - muži

3. pokračování

	Kód obce	Ok-res	Stav k 1. 1.	Narození	Zemřelí	Přistě-hovalí z ČR	Přistě-hovalí z ciziny	Vystě-hovalí do ČR	Vystě-hovalí do ciziny	Přírůstek migrací	Přírůstek celkem	Stav k 31. 12.	Stav k 1. 7.
Kamenný Újezd	541150	RO	419	4	5	17	-	6	-	11	10	429	422
Kanice	566144	DO	102	1	1	2	1	1	-	2	2	104	102
Kaničky	553778	DO	16	-	-	-	-	1	-	-1	-1	15	15
Kařez	559903	RO	359	6	3	7	2	12	-	-3	-	359	360
Kařízek	530361	RO	26	-	-	-	-	-	-	-	-	26	26
Kasejovice	557862	PJ	673	2	8	20	6	19	2	5	-1	672	672
Kašperské Hory	556432	KT	712	12	19	13	2	18	1	-4	-11	701	705
Kaznějov	559008	PS	1 507	11	21	28	4	36	-	-4	-14	1 493	1 497
Kbel	557871	PJ	163	-	1	2	-	1	-	1	-	163	161
Kbelany	538183	PS	46	1	-	6	-	-	-	6	7	53	49
Kdyně	553786	DO	2 495	30	29	57	15	54	4	14	15	2 510	2 496
Kejnice	541826	KT	47	-	-	2	-	2	-	-	-	47	46
Klabava	559911	RO	225	2	2	4	-	2	-	2	2	227	226
Kladruby	559920	RO	88	-	1	4	-	5	-	-1	-2	86	84
Kladruby	560928	TC	835	7	10	26	4	17	1	12	9	844	841
Klášter	557897	PJ	110	-	1	8	-	1	-	7	6	116	115
Klatovy	555771	KT	10 703	97	128	175	54	208	10	11	-20	10 683	10 680
Klenčí pod Čerchovem	553794	DO	665	4	7	25	1	21	1	4	1	666	666
Klenová	541851	KT	62	2	-	1	-	2	-	-1	1	63	62
Kočín	578771	PS	69	-	-	2	-	8	-	-6	-6	63	65
Kočov	541559	TC	105	3	1	5	-	3	-	2	4	109	107
Kokašice	541494	TC	126	1	2	11	-	6	-	5	4	130	128
Kolinec	556467	KT	739	4	3	19	-	14	-	5	6	745	735
Koloveč	553816	DO	492	5	4	14	1	14	-	1	2	494	493
Konstantinovy Lázně	560952	TC	447	1	5	10	1	6	-	5	1	448	447
Kopidlo	559024	PS	77	-	3	-	-	1	-	-1	-4	73	74
Kornatice	579033	RO	96	2	1	4	1	1	-	4	5	101	98
Koryta	559032	PS	70	-	1	2	-	-	-	2	1	71	69
Kostelec	503916	TC	303	8	2	9	1	4	-	6	12	315	306
Kotovice	540633	PJ	155	3	2	1	1	5	-	-3	-2	153	152
Kout na Šumavě	553824	DO	548	3	8	9	1	13	-	-3	-8	540	539
Kovčín	578177	KT	38	-	1	1	-	1	-	-	-1	37	38
Kozlovice	540200	PJ	49	-	-	-	-	1	-	-1	-1	48	48
Kozojedy	559041	PS	302	3	5	9	-	6	-	3	1	303	302
Kozolupy	559059	PS	548	8	6	14	-	12	-	2	4	552	552
Kožlany	559067	PS	735	4	7	14	9	27	-	-4	-7	728	736
Kralovice	559075	PS	1 711	9	20	27	5	38	1	-7	-18	1 693	1 694
Kramolín	557943	PJ	51	-	1	-	-	1	-	-1	-2	49	50
Krašovice	559083	PS	188	1	2	1	1	4	-	-2	-3	185	185
Krsy	559091	PS	129	3	1	4	-	1	-	3	5	134	133
Křelovice	559105	PS	120	2	2	1	-	-	-	1	1	121	120
Křenice	556505	KT	107	-	3	2	3	1	-	4	1	108	110
Křenovy	553832	DO	81	-	1	2	-	-	-	2	1	82	81
Kšice	560979	TC	117	1	1	5	-	6	-	-1	-1	116	116
Kunějovice	559121	PS	81	-	1	4	1	2	1	2	1	82	80
Kvášňovice	541931	KT	59	1	1	2	-	1	-	1	1	60	59
Kvíčovice	553841	DO	208	4	4	12	2	4	1	9	9	217	217
Kyšice	559130	PM	504	4	4	22	1	5	-	18	18	522	508
Ledce	559148	PS	428	5	3	13	-	10	1	2	4	432	433
Lesná	561002	TC	236	3	4	3	-	3	-	-	-1	235	236
Lestkov	561011	TC	199	3	2	7	2	8	-	1	2	201	200

Tab. 5.1 Pohyb obyvatelstva v obcích Plzeňského kraje v roce 2019 - muži

4. pokračování

	Kód obce	Ok-res	Stav k 1. 1.	Narození	Zemřelí	Přistě-hovalí z ČR	Přistě-hovalí z ciziny	Vystě-hovalí do ČR	Vystě-hovalí do ciziny	Přírůstek migrací	Přírůstek celkem	Stav k 31. 12.	Stav k 1. 7.
Letiny	557951	PJ	358	1	13	14	1	9	-	6	-6	352	354
Letkov	540561	PM	344	3	3	22	1	7	1	15	15	359	353
Lhota pod Radčem	567001	RO	162	1	2	2	-	3	-	-1	-2	160	161
Lhotka u Radnic	559946	RO	30	-	-	1	-	-	-	1	1	31	30
Lhůta	578606	PM	95	3	-	4	-	-	-	4	7	102	97
Libkov	553859	DO	56	1	2	-	-	1	-	-1	-2	54	55
Liblín	559954	RO	144	-	9	9	2	2	-	9	-	144	144
Líně	559164	PS	1 349	13	10	46	5	20	1	30	33	1 382	1 374
Lisov	540064	PJ	60	2	-	3	-	1	-	2	4	64	62
Líšina	540617	PJ	82	-	-	1	-	1	-	-	-	82	82
Líšná	559962	RO	94	-	2	1	-	1	-	-	-2	92	92
Líšťany	559172	PS	373	-	5	9	-	11	1	-3	-8	365	372
Líté	566420	PS	100	1	1	5	-	-	-	5	5	105	104
Litohlavy	553611	RO	268	7	6	7	-	2	-	5	6	274	270
Lochovice	566462	PS	64	-	-	-	-	-	-	-	-	64	64
Lom u Tachova	541702	TC	223	5	1	7	-	8	-	-1	3	226	225
Lomec	578070	KT	66	-	-	1	-	-	-	1	1	67	66
Losiná	558001	PM	651	6	1	13	-	10	-	3	8	659	653
Loučim	553867	DO	65	1	1	1	-	-	-	1	1	66	65
Louňová	558010	PJ	49	1	-	-	-	1	-	-1	-	49	48
Loza	566446	PS	137	2	1	1	-	3	-	-2	-1	136	135
Lužany	558028	PJ	332	3	4	8	-	8	-	-	-1	331	330
Luženičky	553891	DO	207	2	1	7	-	4	-	3	4	211	209
Malý Bor	556629	KT	264	2	1	7	-	2	-	5	6	270	269
Manětín	559202	PS	585	5	9	25	1	11	-	15	11	596	597
Maňovice	578410	KT	29	-	-	-	-	2	-	-2	-2	27	29
Meclov	553913	DO	598	10	13	22	1	17	-	6	3	601	608
Měčín	556637	KT	585	6	7	10	2	16	1	-5	-6	579	582
Medový Újezd	579009	RO	120	2	2	4	1	2	-	3	3	123	122
Měcholupy	539716	PJ	110	-	2	5	-	-	-	5	3	113	111
Merklín	558044	PJ	609	4	11	9	1	16	-	-6	-13	596	596
Město Touškov	559211	PS	1 066	10	8	18	8	28	2	-4	-2	1 064	1 070
Mešno	579084	RO	43	2	1	2	-	-	-	2	3	46	46
Mezholezy	553921	DO	56	1	-	1	-	4	-	-3	-2	54	57
Mezholezy	553930	DO	65	1	-	4	-	5	-	-1	-	65	64
Mezihoří	578461	KT	32	1	-	2	-	1	-	1	2	34	33
Milavče	553948	DO	297	4	-	2	-	11	-	-9	-5	292	295
Mileč	558052	PJ	211	-	3	9	1	6	-	4	1	212	213
Milínov	530140	PJ	103	-	-	3	-	-	-	3	3	106	105
Milíře	541532	TC	137	3	2	6	6	2	-	10	11	148	138
Mirošov	559997	RO	1 133	10	19	27	4	22	2	7	-2	1 131	1 125
Mířkov	553956	DO	154	3	-	7	4	12	-	-1	2	156	157
Míšov	546399	PJ	62	2	1	3	-	-	-	3	4	66	67
Mladotice	559237	PS	276	-	3	6	5	4	-	7	4	280	276
Mladý Smolivec	558061	PJ	368	2	8	11	2	10	-	3	-3	365	370
Mlečice	560006	RO	149	2	2	11	-	10	-	1	1	150	148
Mlýnské Struhadlo	542059	KT	31	1	-	-	-	-	-	-	1	32	32
Mnichov	566292	DO	115	-	2	4	-	1	1	2	-	115	116
Močerady	599174	DO	31	-	-	-	-	-	-	-	-	31	31
Modrava	542148	KT	40	2	-	1	-	-	-	1	3	43	42
Mohelnice	558079	PJ	29	1	-	-	-	-	-	-	1	30	30



Tab. 5.1 Pohyb obyvatelstva v obcích Plzeňského kraje v roce 2019 - muži

5. pokračování

	Kód obce	Ok-res	Stav k 1. 1.	Narození	Zemřelí	Přistě-hovalí z ČR	Přistě-hovalí z ciziny	Vystě-hovalí do ČR	Vystě-hovalí do ciziny	Přírůstek migrací	Přírůstek celkem	Stav k 31. 12.	Stav k 1. 7.
Mochtín	556718	KT	555	4	6	21	2	8	-	15	13	568	561
Mokrosuky	556726	KT	62	-	-	2	-	2	-	-	-	62	61
Mokrouše	540641	PM	133	1	1	1	-	2	-	-1	-1	132	132
Mrákov	553981	DO	576	5	6	6	-	4	-	2	1	577	579
Mrtník	559245	PS	158	3	2	1	-	2	-	-1	-	158	159
Mutěňín	553999	DO	135	2	3	7	-	10	-	-3	-4	131	133
Myslinka	566543	PS	105	-	1	3	-	2	-	1	-	105	106
Myslív	556734	KT	214	3	2	6	-	3	-	3	4	218	220
Myslovice	541745	KT	63	-	-	-	-	-	-	-	-	63	63
Mýto	560014	RO	782	10	11	24	2	21	1	4	3	785	785
Nadryby	559253	PS	65	-	1	-	-	3	-	-3	-4	61	62
Nalžovské Hory	556751	KT	602	7	11	12	4	16	-	-	-4	598	607
Nebílovy	540340	PJ	182	1	3	5	-	3	-	2	-	182	181
Nečtiny	559261	PS	320	3	6	13	-	12	-	1	-2	318	311
Nehodiv	578223	KT	34	1	2	-	-	1	-	-1	-2	32	32
Nekmíř	559270	PS	265	4	4	6	-	4	-	2	2	267	267
Nekvasovy	558095	PJ	95	-	2	2	-	5	-	-3	-5	90	91
Nemanice	554006	DO	132	1	-	9	1	9	-	1	2	134	130
Němčice	599166	DO	74	1	-	2	-	3	-	-1	-	74	73
Němčovice	566837	RO	89	-	1	8	-	2	-	6	5	94	93
Nepomuk	558109	PJ	1 880	11	12	36	4	40	1	-1	-2	1 878	1 871
Netunice	558117	PJ	101	-	3	3	-	1	-	2	-1	100	99
Neuměř	554022	DO	76	2	3	5	-	2	-	3	2	78	76
Neurazy	558125	PJ	486	2	4	12	1	12	-	1	-1	485	488
Nevíd	541192	RO	85	1	4	2	-	-	-	2	-1	84	83
Nevolice	554031	DO	94	1	-	1	-	-	-	1	2	96	96
Nevřeň	559288	PS	160	-	-	1	-	2	3	-4	-4	156	157
Nezamyslice	578533	KT	114	1	1	3	-	1	-	2	2	116	115
Nezbavětice	553590	PM	121	-	1	4	-	2	-	2	1	122	122
Nezdice	542296	PJ	104	-	1	2	-	1	-	1	-	104	105
Šumavě	556815	KT	161	2	3	7	1	5	-	3	2	163	165
Nezděv	540102	PJ	50	-	-	1	-	-	-	1	1	51	51
Nezvěstice	558141	PM	717	6	10	12	-	11	1	-	-4	713	708
Nová Ves	540269	PJ	141	-	-	4	-	9	-	-5	-5	136	137
Nová Ves	599131	DO	71	3	-	3	2	2	-	3	6	77	71
Nové Mitrovce	558176	PJ	182	2	3	9	5	7	-	7	6	188	184
Nový Kramolín	554057	DO	109	1	2	2	3	3	-	2	1	110	109
Nýrsko	556831	KT	2 437	30	24	39	13	49	5	-2	4	2 441	2 432
Nýřany	559300	PS	3 436	35	37	76	20	71	6	19	17	3 453	3 451
Obora	541443	TC	79	1	-	6	-	4	-	2	3	82	80
Obora	559318	PS	283	2	4	3	-	5	-	-2	-4	279	283
Obytce	541915	KT	102	-	2	3	-	1	-	2	-	102	101
Olbramov	566888	TC	29	-	-	2	-	1	-	1	1	30	29
Olšany	541958	KT	109	-	2	2	-	2	-	-	-2	107	109
Oplot	539783	PJ	164	3	2	9	-	1	-	8	9	173	169
Osek	560057	RO	711	9	2	19	4	7	1	15	22	733	725
Oselce	558184	PJ	171	1	1	5	1	3	-	3	3	174	174
Bezruč	559326	PS	108	3	1	4	-	8	-	-4	-2	106	111
Ostrovec-Lhotka	566993	RO	46	-	1	1	-	-	-	1	-	46	45
Ostřetice	578061	KT	33	1	-	1	-	2	-	-1	-	33	32
Osvračín	554073	DO	304	5	3	15	1	3	-	13	15	319	307
Ošelín	541681	TC	86	4	2	-	1	1	-	-	2	88	89
Otěšice	540293	PJ	75	-	2	8	-	1	-	7	5	80	78

Tab. 5.1 Pohyb obyvatelstva v obcích Plzeňského kraje v roce 2019 - muži

6. pokračování

	Kód obce	Okres	Stav k 1. 1.	Narození	Zemřelí	Přistěhování z ČR	Přistěhování z ciziny	Vystěhování do ČR	Vystěhování do ciziny	Přírůstek migrací	Přírůstek celkem	Stav k 31. 12.	Stav k 1. 7.
Otov	566209	DO	57	-	-	2	8	2	-	8	8	65	59
Pačejov	556912	KT	388	7	15	8	-	7	-	1	-7	381	381
Pařezov	599182	DO	97	4	-	3	-	-	1	2	6	103	100
Pasečnice	554081	DO	109	1	1	-	-	1	-	-1	-1	108	107
Pastuchovice	566781	PS	39	1	1	1	-	4	-	-3	-3	36	38
Pec	554090	DO	122	-	1	3	-	-	2	1	-	122	123
Pelechy	566373	DO	39	-	1	1	-	1	-	-	-1	38	37
Pernarec u Sušice	559334	PS	385	2	7	7	-	8	-	-1	-6	379	383
Planá	556921	KT	332	5	5	5	-	6	-	-1	-1	331	326
Planá	561134	TC	2 682	28	30	46	13	65	5	-11	-13	2 669	2 677
Pláně	530336	PS	138	2	1	4	-	6	-	-2	-1	137	137
Plánice	556955	KT	839	2	10	27	-	12	-	15	7	846	843
Plasy	559351	PS	1 359	9	18	26	9	22	4	9	-	1 359	1 357
Plešnice	559369	PS	142	-	-	3	-	9	-	-6	-6	136	137
Plískov	566861	RO	66	-	-	-	1	1	-	-	-	66	65
Plzeň	554791	PM	83 871	958	917	1 661	1 791	1 656	255	1 541	1 582	85 453	84 808
Přovany	559377	PS	218	1	4	4	2	4	-	2	-1	217	213
Poběžovice	554111	DO	759	14	15	19	2	12	3	6	5	764	763
Pocinovice	554120	DO	315	3	1	8	-	7	1	-	2	317	315
Poděvousy	566365	DO	131	-	1	5	-	-	-	5	4	135	136
Podmokly	551686	KT	75	1	-	1	-	1	-	-	1	76	76
Podmokly	560081	RO	129	2	1	2	-	3	-	-1	-	129	131
Polánka	553565	PJ	29	-	1	-	-	-	-	-	-1	28	28
Poleň	541788	KT	151	1	2	3	-	1	-	2	1	152	150
Postřekov	554138	DO	584	4	7	9	1	11	-	-1	-4	580	582
Potvorov	530247	PS	67	2	3	4	-	1	-	3	2	69	67
Prádlo	558231	PJ	161	-	2	1	-	2	-	-1	-3	158	161
Prášíly	556084	KT	83	1	-	2	-	3	-	-1	-	83	85
Prostiboř	541486	TC	78	1	1	3	8	4	1	6	6	84	76
Předenice	540412	PJ	103	-	2	10	-	-	-	10	8	111	109
Předslav	557005	KT	392	5	6	9	4	6	3	4	3	395	394
Přehýšov	559393	PS	237	1	4	7	-	6	-	1	-2	235	234
Přestavky	530131	PJ	114	1	3	5	-	1	-	4	2	116	116
Přeštice	558249	PJ	3 514	45	32	61	24	65	6	14	27	3 541	3 535
Příchovice	558257	PJ	563	4	5	22	-	13	-	9	8	571	566
Příkosice	579131	RO	218	1	4	-	-	2	-	-2	-5	213	216
Přímda	561151	TC	818	8	6	23	23	27	2	17	19	837	840
Příšov	567086	PS	163	2	1	6	-	7	-	-1	-	163	166
Přívětice	560111	RO	111	1	3	2	1	4	-	-1	-3	108	111
Ptenín	558265	PJ	98	2	2	4	-	2	-	2	2	100	100
Pučlice	554154	DO	176	-	1	3	-	1	-	2	1	177	176
Rabí	557013	KT	251	1	4	5	1	6	-	-	-3	248	250
Radkovice	540421	PJ	57	-	1	4	-	-	-	4	3	60	61
Radnice	560120	RO	910	17	13	26	3	28	1	-	4	914	916
Raková	566942	RO	123	1	1	7	-	5	-	2	2	125	123
Rejštejn	557021	KT	133	-	2	2	-	3	-	-1	-3	130	131
Rochlov	559423	PS	139	5	3	3	1	3	-	1	3	142	140
Rokycany	559717	RO	6 968	95	87	140	146	179	23	84	92	7 060	7 031
Roupov	558290	PJ	137	-	1	2	-	2	-	-	-1	136	136
Rozvadov	561169	TC	364	5	4	20	14	9	-	25	26	390	385
Rybnice	559431	PS	267	1	-	11	-	2	-	9	10	277	276
Rybník	554189	DO	97	1	1	1	-	5	-	-4	-4	93	92
Řeňče	558303	PJ	482	8	6	4	-	8	-	-4	-2	480	478



Tab. 5.1 Pohyb obyvatelstva v obcích Plzeňského kraje v roce 2019 - muži

7. pokračování

	Kód obce	Okres	Stav k 1. 1.	Narození	Zemřelí	Přistě-hovalí z ČR	Přistě-hovalí z ciziny	Vystě-hovalí do ČR	Vystě-hovalí do ciziny	Přírůstek migrací	Přírůstek celkem	Stav k 31. 12.	Stav k 1. 7.
Sebečice	560146	RO	41	2	-	-	-	3	-	-3	-1	40	39
Seč	558311	PJ	147	1	1	1	-	4	-	-3	-3	144	145
Sedlec	530271	PS	49	1	1	14	-	1	-	13	13	62	58
Sedliště	540692	PJ	55	-	1	-	-	-	-	-	-1	54	55
Semnévice	554201	DO	118	2	1	17	2	7	-	12	13	131	131
Sirá	546488	RO	65	-	1	7	-	3	-	4	3	68	69
Skapce	579467	TC	56	-	-	9	-	5	-	4	4	60	57
Skašov	539937	PJ	109	-	2	1	-	2	-	-1	-3	106	106
Skomelno	566845	RO	112	1	1	3	-	3	-	-	-	112	113
Skořice	506664	RO	140	-	-	3	1	8	-	-4	-4	136	139
Slatina	566748	PS	31	-	1	-	-	2	-	-2	-3	28	31
Slatina	578436	KT	54	-	1	2	-	1	-	1	-	54	54
Smědčice	540722	RO	135	-	1	2	-	2	-	-	-1	134	135
Soběkury	558346	PJ	297	4	3	8	-	3	-	5	6	303	297
Soběšice	557099	KT	191	3	4	9	2	8	-	3	2	193	190
Spálené Poříčí	558362	PJ	1 433	20	18	42	16	37	-	21	23	1 456	1 448
Spáňov	554251	DO	107	1	-	3	-	2	-	1	2	109	110
Srbice	554260	DO	201	2	5	3	-	6	-	-3	-6	195	195
Srby	540676	PJ	85	1	2	3	1	-	-	4	3	88	86
Srby	554278	DO	235	4	2	10	-	4	-	6	8	243	240
Srní	557111	KT	107	1	1	6	3	7	-	2	2	109	109
Staňkov	554294	DO	1 672	20	14	22	6	31	1	-4	2	1 674	1 668
Staré Sedliště	561185	TC	653	10	5	16	4	23	2	-5	-	653	657
Staré Sedlo	561193	TC	125	1	1	3	7	3	-	7	7	132	124
Starý Plzenec	558371	PM	2 489	33	26	78	2	64	-	16	23	2 512	2 513
Stod	558389	PJ	1 790	18	27	59	10	41	-	28	19	1 809	1 790
Strašice	560162	RO	1 290	19	16	26	4	36	-	-6	-3	1 287	1 288
Strašín	557129	KT	162	5	2	8	-	-	-	8	11	173	167
Stráž	554316	DO	120	1	-	3	-	6	-	-3	-2	118	119
Stráž	561207	TC	587	12	6	22	1	15	1	7	13	600	593
Strážov	557137	KT	724	8	13	12	1	7	-	6	1	725	726
Střelice	540056	PJ	69	2	1	1	-	1	-	-	1	70	67
Stříbro	561215	TC	3 845	41	35	68	63	87	10	34	40	3 885	3 846
Střížovice	558401	PJ	201	2	4	1	2	3	-	-	-2	199	200
Studánka	561223	TC	278	-	3	22	4	15	-	11	8	286	285
Studená	553603	PS	18	1	-	-	-	2	-	-2	-1	17	16
Sulislav	561231	TC	129	2	1	1	1	4	1	-3	-2	127	128
Sušice	557153	KT	5 351	49	69	91	20	108	7	-4	-24	5 327	5 342
Svěradice	557161	KT	150	3	3	6	1	2	-	5	5	155	157
Svojkovice	541176	RO	216	1	-	9	1	5	-	5	6	222	218
Svojšín	561258	TC	210	3	3	12	1	11	-	2	2	212	209
Sytno	557081	TC	185	1	1	2	-	10	-	-8	-8	177	179
Štáhlavy	558427	PM	1 357	25	14	54	4	20	1	37	48	1 405	1 384
Štěnovice	558435	PJ	1 051	10	12	46	8	25	1	28	26	1 077	1 060
Borek	539741	PM	304	7	-	6	1	13	-	-6	1	305	301
Štichov	566101	DO	42	1	-	1	-	-	-	1	2	44	43
Štichovice	578797	PS	58	-	1	2	-	-	-	2	1	59	59
Štítov	579343	RO	36	-	-	-	-	-	1	-1	-1	35	35
Švihov	557200	KT	820	6	7	7	3	11	-	-1	-2	818	818
Tachov	560715	TC	6 353	61	76	132	177	166	22	121	106	6 459	6 414
Tatiná	578983	PS	129	1	1	1	-	3	-	-2	-2	127	128
Těně	560189	RO	136	2	5	4	-	1	-	3	-	136	139
Terešov	566802	RO	88	-	1	2	-	1	-	1	-	88	87

Tab. 5.1 Pohyb obyvatelstva v obcích Plzeňského kraje v roce 2019 - muži

8. pokračování

	Kód obce	Okres	Stav k 1. 1.	Narození	Zemřelí	Přistěhování z ČR	Přistěhování z ciziny	Vystěhování do ČR	Vystěhování do ciziny	Přírůstek migrací	Přírůstek celkem	Stav k 31. 12.	Stav k 1. 7.
Těškov	546526	RO	149	1	2	7	-	6	-	1	-	149	153
Tis u Blatna	559482	PS	55	1	-	-	1	1	-	-	1	56	55
Tisová	541621	TC	251	1	2	7	1	10	-	-2	-3	248	248
Tlučná	559491	PS	1 643	13	27	47	2	41	1	7	-7	1 636	1 647
Tlumačov	554341	DO	213	-	1	5	-	5	-	-	-1	212	215
Tojice	578614	PJ	49	2	1	2	-	-	-	2	3	52	50
Trhanov	554359	DO	270	-	5	-	-	1	-	-1	-6	264	269
Trnová	559504	PS	473	2	5	10	2	9	-	3	-	473	472
Trokavec	579246	RO	50	-	2	1	-	3	-	-2	-4	46	47
Trpísty	561291	TC	144	1	2	13	-	4	-	9	8	152	148
Třebčice	578592	PJ	77	1	-	3	1	2	-	2	3	80	75
Třemešné	561304	TC	193	1	2	9	-	6	-	3	2	195	190
Třemošná	559521	PS	2 513	27	32	83	12	49	1	45	40	2 553	2 534
Tužice	553522	KT	49	-	-	-	-	-	-	-	-	49	49
Týček	546534	RO	110	-	1	3	1	1	-	3	2	112	110
Tymákov	558460	PM	527	8	1	17	-	9	2	6	13	540	535
Týnec	541885	KT	180	1	3	2	-	1	-	1	-1	179	181
Týniště	539929	PJ	23	-	-	-	-	-	-	-	-	23	23
Úboč	566161	DO	66	-	-	4	-	1	-	3	3	69	70
Úherce	546411	PS	193	2	1	13	1	9	-	5	6	199	199
Újezd	554383	DO	215	2	1	6	-	8	-	-2	-1	214	212
Újezd nade Mží	566594	PS	60	-	-	2	-	-	-	2	2	62	61
Újezd u Plánice	578321	KT	66	2	-	2	-	-	-	2	4	70	66
ho Kříže	546551	RO	129	3	-	3	1	6	-	-2	1	130	129
Úlice	559555	PS	258	3	5	6	1	5	-	2	-	258	257
Únehle	541435	TC	71	1	-	3	-	2	-	1	2	73	73
Únějovice	554391	DO	63	1	-	2	-	5	-	-3	-2	61	59
Úněšov	559563	PS	295	2	1	8	-	5	-	3	4	299	296
Únětice	540528	PJ	71	1	2	5	-	1	-	4	3	74	73
Úsilov	554405	DO	62	3	-	-	-	5	-	-5	-2	60	59
Úterý	559571	PS	227	2	1	4	-	2	-	2	3	230	229
Útušice	558486	PJ	337	4	3	14	1	5	-	10	11	348	345
Vejprnice	559580	PS	2 086	23	18	71	3	61	1	12	17	2 103	2 081
Vejvanov	560227	RO	113	5	3	6	-	1	-	5	7	120	120
Velečín	578924	PS	34	-	1	-	-	-	-	-	-1	33	34
Velhartice	557366	KT	428	6	7	19	4	10	-	13	12	440	435
Velké Hydčice	557374	KT	119	3	-	6	-	-	-	6	9	128	122
Velký Bor	557382	KT	287	1	5	3	-	3	-	-	-4	283	288
Velký Malahov	554413	DO	123	2	1	7	1	5	-	3	4	127	122
Ves Touškov	558494	PJ	183	-	1	6	-	6	-	-	-1	182	183
Veselá	560235	RO	155	-	2	5	1	3	-	3	1	156	155
Vidice	554421	DO	79	-	-	4	-	-	-	4	4	83	82
Visky	579289	RO	25	-	1	3	-	-	-	3	2	27	24
Vlčí	566691	PJ	29	-	-	-	-	-	-	-	-	29	29
Vlčtejn	540706	PJ	47	-	-	2	1	1	-	2	2	49	48
Vlkanov	566250	DO	67	1	-	-	1	3	-	-2	-1	66	64
Vochov	559601	PS	507	11	5	63	5	5	1	62	68	575	536
Volduchy	560251	RO	577	8	5	12	5	6	-	11	14	591	583
Vranov	579491	TC	94	-	2	7	-	3	-	4	2	96	97
Vrčeň	558559	PJ	175	3	5	7	3	3	-	7	5	180	184
Vrhaveč	557455	KT	444	4	9	7	1	4	-	4	-1	443	446
Vřeskovice	566055	KT	160	4	1	7	-	3	-	4	7	167	161
Vstíř	558567	PJ	279	4	5	14	1	11	-	4	3	282	282



Tab. 5.1 Pohyb obyvatelstva v obcích Plzeňského kraje v roce 2019 - muži

dokončení

	Kód obce	Ok-res	Stav k 1. 1.	Narození	Zemřelí	Přistě-hovalí z ČR	Přistě-hovalí z ciziny	Vystě-hovalí do ČR	Vystě-hovalí do ciziny	Přírůstek migrací	Přírůstek celkem	Stav k 31. 12.	Stav k 1. 7.
Všehrady	566497	PS	27	-	-	-	-	-	-	-	-	27	27
Všekary	566071	DO	61	1	3	1	-	2	-	-1	-3	58	59
Všenice	566799	RO	136	1	1	2	-	1	-	1	1	137	135
Všepadly	554448	DO	22	-	-	-	-	-	-	-	-	22	22
Všeruby	554456	DO	409	6	5	16	2	5	-	13	14	423	416
Všeruby	559628	PS	753	11	2	42	1	15	1	27	36	789	765
Výrov	566969	PS	236	-	3	7	-	7	-	-	-3	233	231
Vysoká Libyně	530280	PS	113	-	1	2	-	2	-	-	-1	112	113
Zadní Chodov	541362	TC	138	1	-	2	1	3	-	-	1	139	140
Zahořany	554464	DO	540	5	8	16	5	12	2	7	4	544	542
Zahrádka	578827	PS	78	-	2	2	-	5	-	-3	-5	73	77
Záchlumí	541664	TC	188	2	-	6	-	7	-	-1	1	189	190
Zavlekov	557463	KT	223	-	6	7	-	4	-	3	-3	220	220
Zbiroh	560260	RO	1 218	8	14	32	15	22	1	24	18	1 236	1 225
Zborovy	578312	KT	59	1	-	-	1	1	-	-	1	60	61
Zbůch	559661	PS	1 296	23	19	59	58	53	3	61	65	1 361	1 347
Zdemyslice	558583	PJ	311	5	3	6	-	6	1	-1	1	312	312
Zemětice	558591	PJ	147	1	1	11	-	11	-	-	-	147	148
Zhoř	541460	TC	75	-	1	7	1	9	-	-1	-2	73	74
Zruč-Senec	559679	PS	1 605	14	16	56	1	30	1	26	24	1 629	1 620
Zvíkovec	541061	RO	67	-	2	1	-	-	-	1	-1	66	65
Žákava	530182	PJ	245	2	3	1	3	7	-	-3	-4	241	242
Ždánov	554472	DO	76	-	-	1	1	1	1	-	-	76	74
Ždírec	558605	PJ	228	3	1	8	-	4	-	4	6	234	230
Železná Ruda	557528	KT	827	9	11	26	7	23	-	10	8	835	835
Žihle	559695	PS	662	7	10	23	-	25	-	-2	-5	657	658
Žihobce	557536	KT	284	2	1	19	-	10	-	9	10	294	289
Žichovice	557544	KT	314	1	6	6	2	3	1	4	-1	313	310
Žilov	559709	PS	228	3	-	4	-	2	-	2	5	233	232
Žinkovy	558630	PJ	427	2	11	10	-	10	-	-	-9	418	420
Životice	540137	PJ	24	-	-	-	-	-	-	-	-	24	24

Tab. 5.1 Pohyb obyvatelstva v obcích Plzeňského kraje v roce 2019 - ženy

	Kód obce	Ok-res	Stav k 1. 1.	Narození	Zemřelí	Přistě-hovalí z ČR	Přistě-hovalí z ciziny	Vystě-hovalí do ČR	Vystě-hovalí do ciziny	Přírůstek migrací	Přírůstek celkem	Stav k 31. 12.	Stav k 1. 7.
Babylon	553433	DO	149	-	-	13	2	5	-	10	10	159	152
Bdeněves	566756	PS	328	1	2	10	-	1	-	9	8	336	333
Běhařov	541842	KT	94	2	2	1	3	2	-	2	2	96	96
Bělá nad Radbuzou	553441	DO	847	6	6	32	1	25	-	8	8	855	856
Benešovice	560723	TC	116	1	2	8	-	7	-	1	-	116	112
Běšiny	555797	KT	387	2	5	11	-	1	-	10	7	394	392
Bezděkov	541095	RO	72	1	-	6	-	5	-	1	2	74	77
Bezděkov	555801	KT	472	5	7	8	1	15	-	-6	-8	464	469
Bezdružice	560740	TC	478	7	4	7	1	20	-	-12	-9	469	474
Bezvěrov	558656	PS	311	3	-	16	1	5	-	12	15	326	322
Bílov	530239	PS	40	-	1	-	-	2	-	-2	-3	37	39
Biřkov	578088	KT	70	2	3	5	-	7	-	-2	-3	67	68
Blatnice	558672	PS	448	3	3	14	1	6	-	9	9	457	454
Blažim	566764	PS	24	-	-	6	-	-	-	6	6	30	24
Blížejov	553450	DO	737	7	6	22	1	16	-	7	8	745	744
Blovice	557587	PJ	2 090	17	39	47	1	39	-	9	-13	2 077	2 078
Bohy	566471	PS	61	2	1	2	-	-	-	2	3	64	64
Bolešiny	555835	KT	396	3	2	5	-	10	-	-5	-4	392	394
Bolkov	540463	PJ	31	2	1	-	-	-	-	-	1	32	32
Bor	560758	TC	2 147	16	17	54	73	68	1	58	57	2 204	2 178
Borovno	566705	PJ	49	-	-	-	-	1	-	-1	-1	48	48
Borovy	542156	PJ	119	-	1	1	-	4	-	-3	-4	115	118
Brnířov	566136	DO	191	2	2	5	1	7	-	-1	-1	190	189
Brod nad Tichou	541605	TC	133	2	5	1	-	5	-	-4	-7	126	131
Brodeslavy	566489	PS	35	1	-	1	-	-	-	1	2	37	36
Broumov	541401	TC	67	1	-	1	-	2	-	-1	-	67	66
Břasy	559725	RO	1 150	15	12	36	4	42	-	-2	1	1 151	1 142
Březina	559733	RO	173	2	-	8	1	5	-	4	6	179	177
Břežany	541923	KT	86	1	-	1	-	3	-	-2	-1	85	86
Bučí	558699	PS	79	1	-	3	-	1	-	2	3	82	79
Budětice	555894	KT	138	1	1	6	-	1	-	5	5	143	143
Bujesily	559741	RO	31	-	-	1	-	-	-	1	1	32	31
Buková	546372	PJ	113	-	1	6	-	3	-	3	2	115	113
Bukovec	553506	DO	65	1	1	6	-	4	-	2	2	67	63
Bukovník	530085	KT	37	-	2	1	-	3	-	-2	-4	33	32
Bušovice	559750	RO	294	2	1	9	-	11	-	-2	-1	293	287
Cebiv	560782	TC	145	1	2	9	-	8	1	-	-1	144	147
Cekov	559768	RO	62	-	-	3	-	2	-	1	1	63	63
Ctiboř	579459	TC	156	-	-	5	-	1	-	4	4	160	158
Čachrov	555941	KT	219	4	3	7	-	4	1	2	3	222	222
Částkov	560804	TC	170	1	1	4	-	10	-	-6	-6	164	166
Čečovice	566080	DO	44	-	-	3	-	3	-	-	-	44	45
Čeminy	558711	PS	127	1	2	9	-	5	-	4	3	130	130
Čermná	553514	DO	129	-	4	3	-	1	-	2	-2	127	128
Černíkov	553531	KT	186	2	5	2	-	3	-	-1	-4	182	184
Černíkovice	566632	PS	43	-	-	5	-	-	-	5	5	48	47
Černošín	560812	TC	574	4	1	18	1	20	-	-1	2	576	568
Černovice	566098	DO	74	1	9	11	2	-	-	13	5	79	80
Čerňovice	530328	PS	107	2	-	1	-	4	-	-3	-1	106	107
Červené Poříčí	542172	KT	111	2	-	4	-	5	-	-1	1	112	111
Česká Bříza	558745	PS	283	2	-	9	-	2	-	7	9	292	288
Česká Kubice	553549	DO	457	11	1	18	15	32	6	-5	5	462	457



Tab. 5.1 Pohyb obyvatelstva v obcích Plzeňského kraje v roce 2019 - ženy

1. pokračování

	Kód obce	Ok-res	Stav k 1. 1.	Narození	Zemřelí	Přistě-hovalí z ČR	Přistě-hovalí z ciziny	Vystě-hovalí do ČR	Vystě-hovalí do ciziny	Přírůstek migrací	Přírůstek celkem	Stav k 31. 12.	Stav k 1. 7.
Čihaň	542024	KT	111	2	-	4	-	4	-	-	2	113	109
Čilá	540927	RO	10	-	1	-	-	-	-	-	-1	9	10
Čimice	578495	KT	96	1	-	1	-	3	-	-2	-1	95	96
Čížice	557641	PJ	273	5	1	16	-	5	-	11	15	288	279
Čížkov	557650	PJ	310	4	2	19	1	7	3	10	12	322	318
Čmelíny	578568	PJ	55	-	1	4	-	1	-	3	2	57	55
Dešenice	556041	KT	335	9	4	9	1	9	-	1	6	341	335
Díly	553557	DO	197	3	1	7	-	5	-	2	4	201	202
Dlažov	556068	KT	229	3	3	5	1	4	-	2	2	231	229
Dlouhá Ves	556076	KT	389	3	5	28	-	11	-	17	15	404	390
Dlouhý Újezd	560839	TC	185	3	1	2	2	5	-	-1	1	186	186
Dnešice	557668	PJ	397	-	3	18	21	22	-	17	14	411	405
Dobršín	530123	KT	51	2	-	2	-	2	-	-	2	53	53
Dobřany	557676	PJ	3 101	32	29	84	15	101	4	-6	-3	3 098	3 089
Dobříč	558770	PS	210	3	1	2	-	10	-	-8	-6	204	208
Dobřív	559776	RO	624	9	7	32	1	6	2	25	27	651	642
Dolany	556106	KT	457	4	4	14	-	10	-	4	4	461	454
Dolany	558788	PS	136	2	-	5	-	4	-	1	3	139	140
Dolce	539945	PJ	150	2	1	2	1	3	-	-	1	151	154
Dolní Bělá	558796	PS	220	2	3	16	-	4	-	12	11	231	226
Dolní Hradiště	558800	PS	23	1	-	4	-	-	-	4	5	28	26
Dolní Lukavice	557684	PJ	483	9	3	24	1	23	-	2	8	491	490
Domažlice	553425	DO	5 827	58	86	138	29	187	6	-26	-54	5 773	5 808
Domoraz	578517	KT	21	-	-	-	-	-	-	-	-	21	21
Drahkov	540251	PJ	60	-	2	5	-	1	-	4	2	62	60
Drahoňův Újezd	530379	RO	56	-	-	5	-	-	-	5	5	61	60
Drahotín	553573	DO	96	1	1	1	-	1	-	-	-	96	96
Dražeň	578665	PS	72	-	-	-	2	2	-	-	-	72	73
Draženov	553581	DO	214	1	2	9	-	10	-	-1	-2	212	212
Dražovice	566683	KT	73	-	-	2	-	1	-	1	1	74	74
Druztová	558834	PS	407	6	2	11	1	5	-	7	11	418	417
Dýšina	558851	PM	936	1	12	18	3	16	-	5	-6	930	929
Ejpovice	559792	RO	332	5	3	11	-	8	-	3	5	337	337
Erpužice	560855	TC	160	3	-	1	-	4	2	-5	-2	158	161
Frymburk	578525	KT	61	-	-	-	-	2	-	-2	-2	59	59
Halže	560863	TC	460	5	2	15	2	11	-	6	9	469	465
Hamry	578240	KT	54	1	1	1	-	4	1	-4	-4	50	52
Hartmanice	556181	KT	465	1	4	8	-	13	-	-5	-8	457	457
Hejná	541796	KT	77	1	1	2	-	1	-	1	1	78	76
Heřmanova Huť	558869	PS	900	5	7	22	1	18	-	5	3	903	902
Hlavňovice	556203	KT	237	3	4	4	-	5	-	-1	-2	235	235
Hlince	566390	PS	40	-	1	2	-	3	-	-1	-2	38	39
Hlohová	553620	DO	138	-	2	11	1	5	-	7	5	143	145
Hlohovčice	566641	DO	84	-	-	13	-	1	-	12	12	96	96
Hlohovice	559806	RO	162	1	-	12	-	8	-	4	5	167	171
Hnačov	542083	KT	42	1	1	2	-	2	-	-	-	42	43
Hněvnice	530221	PS	65	-	-	4	-	6	-	-2	-2	63	60
Holoubkov	559814	RO	741	4	6	14	1	30	1	-16	-18	723	728
Holovousy	566730	PS	34	-	1	-	-	2	-	-2	-3	31	33
Holýšov	553654	DO	2 606	26	15	46	16	82	-	-20	-9	2 597	2 595
Honezovice	540668	PJ	131	1	1	4	-	2	-	2	2	133	134
Hora Svatého Václava	566276	DO	37	-	1	1	-	2	-	-1	-2	35	35

Tab. 5.1 Pohyb obyvatelstva v obcích Plzeňského kraje v roce 2019 - ženy

2. pokračování

	Kód obce	Ok-res	Stav k 1. 1.	Narození	Zemřelí	Přistě-hovalí z ČR	Přistě-hovalí z ciziny	Vystě-hovalí do ČR	Vystě-hovalí do ciziny	Přírůstek migrací	Přírůstek celkem	Stav k 31. 12.	Stav k 1. 7.
Horažďovice	556254	KT	2 728	17	30	30	8	72	3	-37	-50	2 678	2 711
Horní Bělá	558877	PS	255	2	6	13	2	6	-	9	5	260	259
Horní Břiza	558885	PS	2 132	20	31	51	5	73	-	-17	-28	2 104	2 113
Horní Kamenice	553662	DO	132	5	2	2	-	6	-	-4	-1	131	134
Horní Kozolupy	541290	TC	125	1	4	3	2	6	-	-1	-4	121	121
Horní Lukavice	539821	PJ	213	4	1	8	2	8	2	-	3	216	210
Horská Kvilda	542091	KT	39	-	1	-	-	3	-	-3	-4	35	38
Horšice	557722	PJ	217	2	1	5	-	9	-	-4	-3	214	219
Horšovský Týn	553671	DO	2 501	26	28	65	17	66	2	14	12	2 513	2 496
Hostouň	553689	DO	626	8	8	21	3	24	-	-	-	626	622
Hošťka	560898	TC	206	-	4	11	-	16	-	-5	-9	197	198
Hradec	557731	PJ	269	5	4	13	1	8	-	6	7	276	272
Hrádek	556301	KT	684	6	6	18	1	19	-	-	-	684	683
Hrádek	559822	RO	1 384	10	12	38	5	28	-	15	13	1 397	1 404
Hradešice	556319	KT	204	-	4	8	-	2	-	6	2	206	207
Hradiště	541001	RO	17	-	-	-	-	-	-	-	-	17	17
Hradiště	557749	PJ	100	1	1	6	1	3	1	3	3	103	102
Hradiště	566179	DO	77	3	-	8	-	3	-	5	8	85	81
Hromnice	558915	PS	609	4	7	17	-	11	-	6	3	612	617
Hůrky	559849	RO	120	-	1	2	-	2	-	-	-1	119	122
Hvozd	558931	PS	120	1	1	1	-	-	-	1	1	121	119
Hvožďany	566331	DO	17	-	-	-	-	-	-	-	-	17	17
Chanovice	556335	KT	325	2	6	5	-	9	-	-4	-8	317	319
Cheznovice	559857	RO	354	5	7	11	-	8	-	3	1	355	351
Chlistov	556343	KT	67	1	-	2	-	3	-	-1	-	67	68
Chlum	540803	RO	24	1	-	4	-	-	-	4	5	29	27
Chlum	557773	PJ	122	1	3	3	-	2	-	1	-1	121	122
Chlumčany	557781	PJ	1 171	12	6	31	4	27	-	8	14	1 185	1 188
Chlumy	540307	PJ	68	1	-	-	-	-	-	-	1	69	69
Chocenice	557803	PJ	299	1	-	7	2	4	1	4	5	304	298
Chocomyšl	553727	DO	61	-	2	-	-	-	-	-	-2	59	60
Chodov	553735	DO	380	5	8	6	-	10	-	-4	-7	373	375
Chodová Planá	560901	TC	887	7	11	29	3	22	-	10	6	893	885
Chodská Lhota	553743	DO	215	3	2	7	-	6	-	1	2	217	214
Chodský Újezd	560910	TC	392	3	1	14	4	7	-	11	13	405	399
Chomle	541141	RO	23	-	-	1	-	-	-	1	1	24	24
Chotěšov	557838	PJ	1 422	21	18	55	18	63	3	7	10	1 432	1 434
Chotíkov	558940	PS	596	7	8	34	1	20	1	14	13	609	603
Chrást	558966	PM	953	10	11	26	4	25	-	5	4	957	950
Chrastavice	553751	DO	181	2	4	3	2	6	-	-1	-3	178	176
Chříč	558974	PS	94	-	4	9	1	-	-	10	6	100	99
Chudenice	556378	KT	401	7	4	4	-	15	-	-11	-8	393	404
Chudenín	556386	KT	306	6	4	5	2	17	-	-10	-8	298	310
Chválenice	557846	PM	363	5	1	7	-	6	-	1	5	368	368
Janovice nad Úhlavou	556394	KT	1 113	7	6	20	9	24	3	2	3	1 116	1 111
Jarov	558982	PS	71	-	-	2	-	5	-	-3	-3	68	68
Jarov	578541	PJ	99	1	3	2	-	2	-	-	-2	97	97
Javor	541869	KT	33	2	-	1	-	1	-	-	2	35	32
Ježovy	541753	KT	120	1	1	5	-	7	-	-2	-2	118	122
Kaceřov	558991	PS	70	-	-	6	-	-	-	6	6	76	76
Kakejčov	579017	RO	49	-	-	2	1	3	-	-	-	49	52
Kameneč	566811	RO	34	-	-	-	-	3	-	-3	-3	31	31



Tab. 5.1 Pohyb obyvatelstva v obcích Plzeňského kraje v roce 2019 - ženy

3. pokračování

	Kód obce	Ok-res	Stav k 1. 1.	Narození	Zemřelí	Přistě-hovalí z ČR	Přistě-hovalí z ciziny	Vystě-hovalí do ČR	Vystě-hovalí do ciziny	Přírůstek migrací	Přírůstek celkem	Stav k 31. 12.	Stav k 1. 7.
Kamenný Újezd	541150	RO	418	1	9	14	-	5	-	9	1	419	416
Kanice	566144	DO	100	2	1	5	-	4	-	1	2	102	99
Kaničky	553778	DO	13	-	-	-	-	-	-	-	-	13	13
Kařez	559903	RO	322	4	4	7	-	7	-	-	-	322	328
Kařízek	530361	RO	24	2	-	-	-	-	-	-	2	26	25
Kasejovice	557862	PJ	619	7	8	18	1	20	1	-2	-3	616	616
Kašperské Hory	556432	KT	737	7	4	11	1	25	1	-14	-11	726	730
Kaznějov	559008	PS	1 568	19	17	31	1	42	4	-14	-12	1 556	1 570
Kbel	557871	PJ	135	3	2	5	-	1	-	4	5	140	134
Kbelany	538183	PS	58	-	-	7	-	2	-	5	5	63	60
Kdyně	553786	DO	2 674	25	37	71	13	68	5	11	-1	2 673	2 662
Kejnice	541826	KT	56	-	1	3	-	1	-	2	1	57	58
Klabava	559911	RO	238	4	4	5	1	4	-	2	2	240	240
Kladruby	559920	RO	73	-	-	2	-	5	-	-3	-3	70	68
Kladruby	560928	TC	783	9	6	23	-	11	2	10	13	796	790
Klášter	557897	PJ	105	-	-	5	1	-	-	6	6	111	109
Klatovy	555771	KT	11 530	98	135	238	41	191	7	81	44	11 574	11 531
Klenčí pod Čerchovem	553794	DO	670	10	7	29	2	20	-	11	14	684	672
Klenová	541851	KT	50	1	1	1	-	4	-	-3	-3	47	49
Kočín	578771	PS	62	1	-	-	-	6	-	-6	-5	57	57
Kočov	541559	TC	100	3	1	9	-	-	-	9	11	111	106
Kokašice	541494	TC	130	2	-	9	-	10	-	-1	1	131	131
Kolinec	556467	KT	716	8	9	21	-	17	-	4	3	719	721
Koloveč	553816	DO	479	4	3	11	-	16	-	-5	-4	475	477
Konstantinovy Lázně	560952	TC	472	4	11	14	-	7	-	7	-	472	473
Kopidlo	559024	PS	69	-	2	2	-	1	-	1	-1	68	67
Kornatice	579033	RO	91	-	-	1	-	1	-	-	-	91	92
Koryta	559032	PS	61	2	1	3	1	4	-	-	1	62	63
Kostelec	503916	TC	289	4	4	8	-	9	1	-2	-2	287	285
Kotovice	540633	PJ	155	3	2	5	2	1	-	6	7	162	158
Kout na Šumavě	553824	DO	587	6	6	9	1	13	-	-3	-3	584	583
Kovčín	578177	KT	45	-	1	3	-	1	-	2	1	46	47
Kozlovice	540200	PJ	39	-	1	1	-	-	-	1	-	39	40
Kozojedy	559041	PS	283	2	2	7	-	7	-	-	-	283	282
Kozolupy	559059	PS	545	1	3	10	-	13	-	-3	-5	540	544
Kožlany	559067	PS	716	5	7	19	2	24	-	-3	-5	711	711
Kralovice	559075	PS	1 793	7	13	44	3	49	-	-2	-8	1 785	1 781
Kramolín	557943	PJ	67	1	2	-	-	3	-	-3	-4	63	66
Krašovice	559083	PS	180	1	3	-	-	2	-	-2	-4	176	178
Krsy	559091	PS	116	-	1	1	2	3	-	-	-1	115	117
Křelovice	559105	PS	116	-	-	2	-	2	-	-	-	116	115
Křenice	556505	KT	96	1	4	4	2	3	-	3	-	96	92
Křenovy	553832	DO	63	-	-	2	-	-	-	2	2	65	63
Kšice	560979	TC	107	-	1	3	-	8	-	-5	-6	101	105
Kunějovice	559121	PS	82	1	-	2	-	9	-	-7	-6	76	75
Kvášňovice	541931	KT	67	-	1	4	-	-	-	4	3	70	67
Kvíčovice	553841	DO	186	1	1	12	-	4	-	8	8	194	190
Kyšice	559130	PM	488	6	4	35	-	4	-	31	33	521	502
Ledce	559148	PS	411	3	1	11	-	9	-	2	4	415	411
Lesná	561002	TC	229	3	2	5	-	4	-	1	2	231	230
Lestkov	561011	TC	193	1	4	10	2	9	1	2	-1	192	198

Tab. 5.1 Pohyb obyvatelstva v obcích Plzeňského kraje v roce 2019 - ženy

4. pokračování

	Kód obce	Ok-res	Stav k 1. 1.	Narození	Zemřelí	Přistě-hovalí z ČR	Přistě-hovalí z ciziny	Vystě-hovalí do ČR	Vystě-hovalí do ciziny	Přírůstek migrací	Přírůstek celkem	Stav k 31. 12.	Stav k 1. 7.
Letiny	557951	PJ	331	2	10	12	-	16	1	-5	-13	318	330
Letkov	540561	PM	361	3	2	19	2	7	1	13	14	375	365
Lhota pod Radčem	567001	RO	155	-	1	5	-	6	-	-1	-2	153	152
Lhotka u Radnic	559946	RO	27	-	-	-	-	1	-	-1	-1	26	27
Lhůta	578606	PM	94	3	1	4	-	-	-	4	6	100	98
Libkov	553859	DO	58	1	1	4	1	-	-	5	5	63	63
Liblín	559954	RO	125	-	7	12	-	2	-	10	3	128	125
Líně	559164	PS	1 360	17	14	46	5	12	1	38	41	1 401	1 392
Lisov	540064	PJ	60	1	-	3	-	3	-	-	1	61	60
Líšina	540617	PJ	85	1	1	-	-	1	-	-1	-1	84	84
Líšná	559962	RO	98	-	2	1	-	-	-	1	-1	97	97
Líšťany	559172	PS	379	5	8	11	1	14	-	-2	-5	374	379
Líté	566420	PS	94	-	-	6	-	2	-	4	4	98	97
Litohlavy	553611	RO	253	2	3	9	-	1	-	8	7	260	255
Lochovice	566462	PS	54	-	1	-	-	1	-	-1	-2	52	52
Lom u Tachova	541702	TC	233	3	-	3	-	5	-	-2	1	234	235
Lomec	578070	KT	67	-	1	1	-	1	-	-	-1	66	67
Losiná	558001	PM	691	6	9	20	-	7	-	13	10	701	696
Loučim	553867	DO	62	-	-	2	-	-	-	2	2	64	62
Louňová	558010	PJ	53	-	-	-	-	4	-	-4	-4	49	51
Loza	566446	PS	125	1	1	5	-	4	-	1	1	126	123
Lužany	558028	PJ	336	2	2	8	1	8	1	-	-	336	335
Luženičky	553891	DO	185	2	1	6	-	4	-	2	3	188	190
Malý Bor	556629	KT	248	1	4	6	-	9	-	-3	-6	242	245
Manětín	559202	PS	557	1	3	21	-	21	-	-	-2	555	558
Maňovice	578410	KT	20	-	-	-	-	-	-	-	-	20	20
Meclov	553913	DO	590	5	3	20	-	20	-	-	2	592	593
Měčín	556637	KT	560	9	5	17	1	14	-	4	8	568	558
Medový Újezd	579009	RO	132	-	1	2	1	7	-	-4	-5	127	132
Měcholupy	539716	PJ	108	2	1	2	-	-	-	2	3	111	108
Merklín	558044	PJ	582	6	4	17	1	18	1	-1	1	583	578
Město Touškov	559211	PS	1 121	9	13	26	3	36	2	-9	-13	1 108	1 124
Mešno	579084	RO	42	-	1	-	-	2	-	-2	-3	39	42
Mezholezy	553921	DO	56	2	-	2	-	2	-	-	2	58	58
Mezholezy	553930	DO	54	-	1	3	-	5	-	-2	-3	51	54
Mezihoří	578461	KT	31	-	1	1	-	1	-	-	-1	30	29
Milavče	553948	DO	310	1	5	5	-	7	-	-2	-6	304	307
Mileč	558052	PJ	172	-	2	3	2	7	-	-2	-4	168	172
Milínov	530140	PJ	98	-	-	4	-	-	-	4	4	102	100
Milíře	541532	TC	116	2	-	5	5	5	-	5	7	123	118
Mirošov	559997	RO	1 130	7	32	58	1	21	-	38	13	1 143	1 139
Mířkov	553956	DO	141	2	3	4	1	8	-	-3	-4	137	141
Míšov	546399	PJ	58	-	2	-	-	1	-	-1	-3	55	58
Mladotice	559237	PS	269	1	4	5	6	8	-	3	-	269	268
Mladý Smolivec	558061	PJ	342	1	3	4	-	9	-	-5	-7	335	339
Mlečice	560006	RO	149	1	4	8	-	8	-	-	-3	146	145
Mlýnské Struhadlo	542059	KT	22	-	-	1	-	-	-	1	1	23	23
Mnichov	566292	DO	96	-	1	6	-	2	-	4	3	99	102
Močerady	599174	DO	30	-	-	1	-	-	-	1	1	31	30
Modrava	542148	KT	35	-	1	1	-	-	-	1	-	35	34
Mohelnice	558079	PJ	32	1	-	2	-	2	-	-	1	33	32



Tab. 5.1 Pohyb obyvatelstva v obcích Plzeňského kraje v roce 2019 - ženy

5. pokračování

	Kód obce	Ok-res	Stav k 1. 1.	Narození	Zemřelí	Přistě-hovalí z ČR	Přistě-hovalí z ciziny	Vystě-hovalí do ČR	Vystě-hovalí do ciziny	Přírůstek migrací	Přírůstek celkem	Stav k 31. 12.	Stav k 1. 7.
Mochtín	556718	KT	513	4	7	24	1	10	1	14	11	524	520
Mokrosuky	556726	KT	63	1	-	3	-	-	-	3	4	67	64
Mokrouše	540641	PM	137	-	-	4	1	3	-	2	2	139	134
Mrákov	553981	DO	554	6	6	6	1	5	-	2	2	556	558
Mrtník	559245	PS	177	1	2	2	-	4	-	-2	-3	174	179
Mutěňín	553999	DO	132	1	-	7	-	11	-	-4	-3	129	134
Myslínka	566543	PS	96	-	-	4	-	2	-	2	2	98	97
Myslív	556734	KT	212	-	-	10	-	6	-	4	4	216	214
Myslovice	541745	KT	70	-	1	1	-	-	-	1	-	70	70
Mýto	560014	RO	756	7	11	20	1	14	-	7	3	759	758
Nadryby	559253	PS	60	-	1	2	-	1	-	1	-	60	60
Nalžovské Hory	556751	KT	570	3	1	16	-	11	-	5	7	577	575
Nebílovy	540340	PJ	171	3	1	9	1	2	-	8	10	181	174
Nečtiny	559261	PS	312	2	3	16	-	11	-	5	4	316	306
Nehodiv	578223	KT	44	-	-	1	-	1	-	-	-	44	44
Nekmíř	559270	PS	246	4	1	5	-	5	-	-	3	249	248
Nekvasovy	558095	PJ	82	1	1	5	-	6	-	-1	-1	81	81
Nemanice	554006	DO	126	1	1	8	3	13	-	-2	-2	124	123
Němčice	599166	DO	66	2	2	2	-	-	-	2	2	68	66
Němčovice	566837	RO	82	-	-	10	-	3	2	5	5	87	85
Nepomuk	558109	PJ	1 852	17	21	39	7	37	-	9	5	1 857	1 846
Netunice	558117	PJ	95	-	2	2	-	1	-	1	-1	94	96
Neuměř	554022	DO	73	1	2	3	-	3	-	-	-1	72	71
Neurazy	558125	PJ	385	3	5	9	-	11	-	-2	-4	381	387
Nevid	541192	RO	90	2	1	4	-	2	-	2	3	93	93
Nevolice	554031	DO	90	-	1	2	-	-	-	2	1	91	91
Nevřeň	559288	PS	134	-	1	4	-	5	-	-1	-2	132	134
Nezamyslice	578533	KT	100	1	1	2	-	-	-	2	2	102	101
Nezbavětice	553590	PM	117	2	-	6	-	4	-	2	4	121	119
Nezdice	542296	PJ	111	1	-	3	-	5	-	-2	-1	110	111
Šumavě	556815	KT	164	1	2	7	-	3	-	4	3	167	167
Nezdřev	540102	PJ	52	-	-	-	-	-	-	-	-	52	52
Nezvěstice	558141	PM	751	6	12	12	1	10	-	3	-3	748	752
Nová Ves	540269	PJ	147	1	2	9	1	5	-	5	4	151	144
Nová Ves	599131	DO	66	3	2	-	2	1	-	1	2	68	68
Nové Mitrovce	558176	PJ	151	1	-	7	-	6	-	1	2	153	151
Nový Kramolín	554057	DO	114	3	2	-	-	3	-	-3	-2	112	113
Nýrsko	556831	KT	2 483	24	19	43	7	46	4	-	5	2 488	2 480
Nýřany	559300	PS	3 539	39	41	91	7	90	2	6	4	3 543	3 539
Obora	541443	TC	70	1	-	6	-	3	-	3	4	74	72
Obora	559318	PS	279	1	6	4	-	1	-	3	-2	277	276
Obytce	541915	KT	101	1	-	3	-	1	-	2	3	104	100
Olbramov	566888	TC	28	-	-	2	-	1	-	1	1	29	30
Olšany	541958	KT	100	-	2	-	-	1	-	-1	-3	97	98
Oplot	539783	PJ	147	4	-	6	1	2	-	5	9	156	153
Osek	560057	RO	683	12	6	28	2	14	-	16	22	705	697
Oselce	558184	PJ	180	4	1	6	-	3	-	3	6	186	184
Bezdružic	559326	PS	101	1	-	5	-	5	-	-	1	102	103
Ostrovec-Lhotka	566993	RO	60	-	-	1	-	-	-	1	1	61	60
Ostřetice	578061	KT	39	-	1	2	-	2	-	-	-1	38	39
Osvračín	554073	DO	304	1	3	18	-	8	-	10	8	312	308
Ošelín	541681	TC	81	1	2	3	2	5	-	-	-1	80	81
Otěšice	540293	PJ	68	-	1	7	-	1	-	6	5	73	68

Tab. 5.1 Pohyb obyvatelstva v obcích Plzeňského kraje v roce 2019 - ženy

6. pokračování

	Kód obce	Okres	Stav k 1. 1.	Narození	Zemřelí	Přistěhování z ČR	Přistěhování z ciziny	Vystěhování do ČR	Vystěhování do ciziny	Přírůstek migrací	Přírůstek celkem	Stav k 31. 12.	Stav k 1. 7.
Otov	566209	DO	45	-	-	2	4	2	-	4	4	49	45
Pačejov	556912	KT	351	1	5	7	1	11	-	-3	-7	344	343
Pařezov	599182	DO	93	1	1	2	1	1	-	2	2	95	93
Pasečnice	554081	DO	99	-	1	2	-	-	-	2	1	100	100
Pastuchovice	566781	PS	38	-	2	-	-	2	-	-2	-4	34	36
Pec	554090	DO	115	2	1	2	-	7	1	-6	-5	110	117
Pelechy	566373	DO	39	-	1	-	-	1	-	-1	-2	37	37
Pernarec u Sušice	559334	PS	370	4	1	16	1	6	-	11	14	384	374
Planá	556921	KT	301	2	3	8	-	3	-	5	4	305	301
Planá	561134	TC	2 731	31	25	50	14	69	5	-10	-4	2 727	2 727
Pláně	530336	PS	129	1	1	4	-	8	-	-4	-4	125	129
Plánice	556955	KT	814	6	12	23	-	14	-	9	3	817	819
Plasy	559351	PS	1 356	15	9	35	1	39	2	-5	1	1 357	1 357
Plešnice	559369	PS	151	1	1	3	-	9	-	-6	-6	145	147
Plískov	566861	RO	60	2	-	-	1	-	-	1	3	63	61
Plzeň	554791	PM	88 570	894	946	1 678	1 157	1 762	202	871	819	89 389	89 171
Přovany	559377	PS	209	2	1	3	-	-	-	3	4	213	211
Poběžovice	554111	DO	815	6	8	25	1	20	2	4	2	817	810
Pocinovice	554120	DO	277	3	2	9	-	4	-	5	6	283	281
Poděvousy	566365	DO	107	1	2	6	-	3	-	3	2	109	112
Podmokly	551686	KT	73	1	2	1	-	1	-	-	-1	72	74
Podmokly	560081	RO	123	-	3	1	1	1	-	1	-2	121	123
Polánka	553565	PJ	16	-	-	-	-	-	-	-	-	16	16
Poleň	541788	KT	131	2	-	6	-	2	-	4	6	137	134
Postřekov	554138	DO	548	3	4	12	-	12	-	-	-1	547	556
Potvorov	530247	PS	69	1	2	2	-	2	-	-	-1	68	68
Prádlo	558231	PJ	97	1	4	-	-	2	-	-2	-5	92	95
Prášíly	556084	KT	73	2	-	4	-	8	-	-4	-2	71	75
Prostiboř	541486	TC	64	-	-	2	1	2	-	1	1	65	65
Předenice	540412	PJ	131	1	-	11	-	6	1	4	5	136	137
Předslav	557005	KT	399	6	2	13	-	8	-	5	9	408	410
Přehýšov	559393	PS	233	-	6	5	-	8	-	-3	-9	224	232
Přestavky	530131	PJ	117	1	1	3	-	2	-	1	1	118	116
Přeštice	558249	PJ	3 600	32	34	74	6	84	4	-8	-10	3 590	3 581
Příchovice	558257	PJ	517	5	7	37	-	11	-	26	24	541	536
Příkosice	579131	RO	204	4	2	2	-	1	-	1	3	207	209
Přimda	561151	TC	766	12	5	20	8	26	4	-2	5	771	771
Příšov	567086	PS	157	-	-	4	-	5	-	-1	-1	156	156
Přívětice	560111	RO	93	-	-	-	-	2	-	-2	-2	91	91
Ptenín	558265	PJ	101	3	-	3	-	4	-	-1	2	103	104
Pučlice	554154	DO	180	1	1	3	-	3	-	-	-	180	180
Rabí	557013	KT	252	1	3	6	1	11	-	-4	-6	246	248
Radkovice	540421	PJ	39	-	-	3	-	-	-	3	3	42	41
Radnice	560120	RO	922	10	5	25	3	46	1	-19	-14	908	909
Raková	566942	RO	118	1	3	6	-	7	-	-1	-3	115	113
Rejštejn	557021	KT	122	2	1	2	-	8	-	-6	-5	117	121
Rochlov	559423	PS	162	3	2	7	-	8	-	-1	-	162	160
Rokycany	559717	RO	7 224	74	69	162	111	168	11	94	99	7 323	7 279
Roupov	558290	PJ	119	1	1	3	1	2	-	2	2	121	118
Rozvadov	561169	TC	371	9	1	15	31	11	6	29	37	408	385
Rybnice	559431	PS	286	3	2	14	-	8	-	6	7	293	296
Rybník	554189	DO	91	2	-	-	-	9	-	-9	-7	84	85
Řeňče	558303	PJ	455	5	8	5	-	6	-	-1	-4	451	450



Tab. 5.1 Pohyb obyvatelstva v obcích Plzeňského kraje v roce 2019 - ženy

7. pokračování

	Kód obce	Okres	Stav k 1. 1.	Narození	Zemřelí	Přistěhovalí z ČR	Přistěhovalí z ciziny	Vystěhovalí do ČR	Vystěhovalí do ciziny	Přírůstek migrací	Přírůstek celkem	Stav k 31. 12.	Stav k 1. 7.
Sebečice	560146	RO	27	-	1	3	-	2	-	1	-	27	26
Seč	558311	PJ	159	3	-	5	-	2	-	3	6	165	162
Sedlec	530271	PS	45	1	1	14	-	1	-	13	13	58	56
Sedliště	540692	PJ	50	2	1	2	-	1	-	1	2	52	50
Semnévice	554201	DO	114	4	2	14	-	6	-	8	10	124	122
Sirá	546488	RO	67	-	-	8	-	3	-	5	5	72	72
Skapce	579467	TC	56	-	2	8	-	3	-	5	3	59	59
Skašov	539937	PJ	103	1	-	5	-	1	-	4	5	108	104
Skomelno	566845	RO	102	1	2	3	-	5	-	-2	-3	99	104
Skořice	506664	RO	123	2	2	4	-	7	-	-3	-3	120	124
Slatina	566748	PS	30	-	1	-	-	2	-	-2	-3	27	28
Slatina	578436	KT	53	-	1	-	-	2	-	-2	-3	50	52
Smědčice	540722	RO	153	4	-	4	-	4	-	-	4	157	159
Soběkury	558346	PJ	300	3	3	11	-	6	-	5	5	305	299
Soběšice	557099	KT	193	1	3	4	1	5	-	-	-2	191	192
Spálené Poříčí	558362	PJ	1 387	13	12	44	6	37	1	12	13	1 400	1 395
Spáňov	554251	DO	92	1	-	5	-	1	-	4	5	97	95
Srbice	554260	DO	187	2	1	6	1	9	-	-2	-1	186	190
Srby	540676	PJ	80	-	1	4	-	1	1	2	1	81	81
Srby	554278	DO	234	1	3	11	-	6	-	5	3	237	233
Srní	557111	KT	119	1	3	4	3	9	-	-2	-4	115	114
Staňkov	554294	DO	1 645	20	14	34	4	41	3	-6	-	1 645	1 635
Staré Sedliště	561185	TC	601	9	2	18	5	20	1	2	9	610	609
Staré Sedlo	561193	TC	121	-	-	3	4	12	-	-5	-5	116	121
Starý Plzenec	558371	PM	2 616	28	19	90	4	76	4	14	23	2 639	2 624
Stod	558389	PJ	1 799	16	12	48	9	51	1	5	9	1 808	1 807
Strašice	560162	RO	1 268	11	14	42	2	31	-	13	10	1 278	1 276
Strašín	557129	KT	152	1	1	7	1	-	-	8	8	160	154
Stráž	554316	DO	102	1	1	6	-	6	-	-	-	102	105
Stráž	561207	TC	577	10	3	31	2	13	-	20	27	604	584
Strážov	557137	KT	693	6	8	17	3	16	-	4	2	695	692
Střelice	540056	PJ	72	1	-	4	-	2	-	2	3	75	74
Stříbro	561215	TC	3 835	40	44	82	27	85	2	22	18	3 853	3 860
Střížovice	558401	PJ	188	2	2	1	-	9	-	-8	-8	180	183
Studánka	561223	TC	247	4	-	19	1	14	-	6	10	257	254
Studená	553603	PS	18	-	-	-	-	1	-	-1	-1	17	18
Sulislav	561231	TC	106	-	2	1	-	1	-	-	-2	104	106
Sušice	557153	KT	5 759	48	61	85	18	138	6	-41	-54	5 705	5 726
Svěradice	557161	KT	168	1	1	5	-	4	-	1	1	169	170
Svojkovice	541176	RO	210	2	2	7	-	4	-	3	3	213	208
Svojšíň	561258	TC	228	4	-	20	-	11	-	9	13	241	233
Sytno	557081	TC	139	6	-	3	-	8	-	-5	1	140	138
Štáhlavy	558427	PM	1 376	14	14	60	1	27	-	34	34	1 410	1 390
Štěnovice	558435	PJ	1 043	16	9	63	-	29	-	34	41	1 084	1 056
Borek	539741	PM	290	1	-	6	-	10	-	-4	-3	287	284
Štichov	566101	DO	43	1	-	1	-	1	-	-	1	44	42
Štichovice	578797	PS	54	1	1	3	-	3	-	-	-	54	57
Štítov	579343	RO	23	-	-	-	-	1	-	-1	-1	22	23
Švihov	557200	KT	858	7	12	5	1	16	-	-10	-15	843	851
Tachov	560715	TC	6 449	78	66	146	143	161	10	118	130	6 579	6 517
Tatiná	578983	PS	119	1	-	5	-	4	-	1	2	121	120
Těně	560189	RO	140	-	2	2	-	2	-	-	-2	138	138
Terešov	566802	RO	94	4	1	1	-	1	-	-	3	97	97

Tab. 5.1 Pohyb obyvatelstva v obcích Plzeňského kraje v roce 2019 - ženy

8. pokračování

	Kód obce	Okres	Stav k 1. 1.	Narození	Zemřelí	Přistěhování z ČR	Přistěhování z ciziny	Vystěhování do ČR	Vystěhování do ciziny	Přírůstek migrací	Přírůstek celkem	Stav k 31. 12.	Stav k 1. 7.
Těškov	546526	RO	162	2	1	2	-	4	-	-2	-1	161	161
Tis u Blatna	559482	PS	53	1	-	-	1	-	-	1	2	55	55
Tisová	541621	TC	223	4	2	5	1	13	-	-7	-5	218	218
Tlučná	559491	PS	1 629	14	10	42	4	50	-	-4	-	1 629	1 633
Tlumačov	554341	DO	214	3	-	5	-	5	-	-	3	217	215
Tojice	578614	PJ	47	-	-	1	-	-	-	1	1	48	47
Trhanov	554359	DO	271	1	2	4	-	3	-	1	-	271	270
Trnová	559504	PS	457	12	6	14	-	15	-	-1	5	462	461
Trokavec	579246	RO	57	1	1	1	-	1	-	-	-	57	56
Trpísty	561291	TC	114	1	1	7	-	1	-	6	6	120	116
Třebčice	578592	PJ	41	-	-	4	1	1	-	4	4	45	43
Třemešné	561304	TC	183	3	2	4	-	5	-	-1	-	183	181
Třemošná	559521	PS	2 518	21	35	89	15	78	1	25	11	2 529	2 519
Tužice	553522	KT	46	-	-	-	-	-	-	-	-	46	46
Týček	546534	RO	103	2	-	6	-	1	-	5	7	110	107
Tymákov	558460	PM	497	4	4	12	-	11	1	-	-	497	496
Týnec	541885	KT	170	2	3	-	-	7	-	-7	-8	162	172
Tyňonice	539929	PJ	22	1	1	1	-	-	-	1	1	23	23
Úboč	566161	DO	58	1	2	5	-	-	-	5	4	62	58
Úherce	546411	PS	179	2	-	3	1	10	-	-6	-4	175	175
Újezd	554383	DO	215	3	1	3	-	5	-	-2	-	215	213
Újezd nade Mží	566594	PS	43	-	-	1	-	1	-	-	-	43	43
Újezd u Plánice	578321	KT	58	1	1	1	-	-	-	1	1	59	59
Úhořetice	546551	RO	114	1	1	4	1	6	-	-1	-1	113	116
Úlice	559555	PS	237	3	3	1	-	6	-	-5	-5	232	233
Úněhle	541435	TC	65	-	2	2	-	3	-	-1	-3	62	65
Únějovice	554391	DO	50	-	-	2	-	3	-	-1	-1	49	48
Úněšov	559563	PS	273	3	2	18	2	7	-	13	14	287	279
Únětice	540528	PJ	73	-	3	5	-	-	-	5	2	75	73
Úsilov	554405	DO	72	-	1	-	-	4	-	-4	-5	67	68
Úterý	559571	PS	243	1	3	-	-	7	-	-7	-9	234	240
Útušice	558486	PJ	341	2	5	14	-	6	-	8	5	346	344
Vejprnice	559580	PS	2 154	15	14	103	3	61	1	44	45	2 199	2 169
Vejvanov	560227	RO	131	1	-	6	-	2	-	4	5	136	136
Velečín	578924	PS	30	1	-	2	-	-	1	1	2	32	32
Velhartice	557366	KT	406	4	6	18	1	13	-	6	4	410	407
Velké Hydčice	557374	KT	125	2	-	5	-	1	-	4	6	131	126
Velký Bor	557382	KT	267	4	4	4	-	3	-	1	1	268	270
Velký Malahov	554413	DO	123	4	-	8	-	13	-	-5	-1	122	122
Ves Touškov	558494	PJ	179	5	2	12	-	9	-	3	6	185	179
Veselá	560235	RO	131	-	3	4	-	6	-	-2	-5	126	128
Vidice	554421	DO	95	2	2	-	-	-	-	-	-	95	96
Visky	579289	RO	30	-	-	3	-	1	-	2	2	32	30
Vlčí	566691	PJ	42	-	-	-	-	-	-	-	-	42	42
Vlčtejn	540706	PJ	42	-	1	2	-	1	-	1	-	42	41
Vlkanov	566250	DO	59	1	-	1	-	2	-	-1	-	59	57
Vochov	559601	PS	534	11	5	69	1	9	-	61	67	601	566
Volduchy	560251	RO	606	2	7	8	-	18	-	-10	-15	591	600
Vranov	579491	TC	81	-	1	5	2	2	-	5	4	85	84
Vrčeň	558559	PJ	164	1	1	5	-	6	-	-1	-1	163	167
Vrhavěč	557455	KT	426	4	1	13	-	6	-	7	10	436	428
Vřeskovice	566055	KT	151	5	1	4	1	3	-	2	6	157	153
Vstíř	558567	PJ	238	3	2	12	-	11	-	1	2	240	243



Tab. 5.1 Pohyb obyvatelstva v obcích Plzeňského kraje v roce 2019 - ženy

dokončení

	Kód obce	Ok-res	Stav k 1. 1.	Narození	Zemřelí	Přistě-hovalí z ČR	Přistě-hovalí z ciziny	Vystě-hovalí do ČR	Vystě-hovalí do ciziny	Přírůstek migrací	Přírůstek celkem	Stav k 31. 12.	Stav k 1. 7.
Všehrady	566497	PS	27	-	1	-	-	-	-	-	-1	26	26
Všekary	566071	DO	44	-	-	-	-	-	-	-	-	44	44
Všenice	566799	RO	132	1	2	2	-	1	-	1	-	132	130
Všepadly	554448	DO	20	-	-	-	-	-	-	-	-	20	20
Všeruby	554456	DO	393	6	3	11	3	14	-	-	3	396	387
Všeruby	559628	PS	740	10	2	51	-	11	-	40	48	788	763
Výrov	566969	PS	213	2	3	9	-	4	-	5	4	217	214
Vysoká Libyně	530280	PS	110	-	-	3	-	3	-	-	-	110	110
Zadní Chodov	541362	TC	112	-	-	1	1	2	-	-	-	112	112
Zahořany	554464	DO	495	8	8	13	3	13	-	3	3	498	498
Zahrádka	578827	PS	67	2	-	1	-	6	1	-6	-4	63	64
Záchlumí	541664	TC	199	6	3	7	-	5	-	2	5	204	197
Zavlekov	557463	KT	189	5	2	14	3	6	-	11	14	203	194
Zbiroh	560260	RO	1 282	11	10	25	1	36	1	-11	-10	1 272	1 281
Zborovy	578312	KT	45	-	-	-	-	1	-	-1	-1	44	45
Zbůch	559661	PS	1 205	16	11	60	31	51	2	38	43	1 248	1 234
Zdemyslice	558583	PJ	321	5	5	3	-	6	-	-3	-3	318	318
Zemětice	558591	PJ	137	3	3	9	-	8	-	1	1	138	138
Zhoř	541460	TC	70	1	1	15	-	8	-	7	7	77	68
Zruč-Senec	559679	PS	1 682	14	8	61	-	37	-	24	30	1 712	1 691
Zvíkovec	541061	RO	139	-	-	3	-	1	-	2	2	141	139
Žákava	530182	PJ	234	4	2	4	1	5	-	-	2	236	236
Ždánov	554472	DO	82	-	-	-	1	2	-	-1	-1	81	81
Ždírec	558605	PJ	227	1	-	4	2	6	-	-	1	228	226
Železná Ruda	557528	KT	804	4	3	21	9	23	4	3	4	808	809
Žihle	559695	PS	658	4	6	26	-	30	-	-4	-6	652	650
Žihobce	557536	KT	291	1	4	30	-	11	-	19	16	307	296
Žichovice	557544	KT	334	4	1	8	-	4	-	4	7	341	335
Žilov	559709	PS	198	-	2	11	-	7	-	4	2	200	199
Žinkovy	558630	PJ	443	1	10	13	-	6	-	7	-2	441	440
Životice	540137	PJ	21	-	2	-	-	1	-	-1	-3	18	19

Tab. 5.2 Věkové složení obyvatelstva v obcích Plzeňského kraje k 31. 12. 2019 - celkem

	Kód obce	Okres	Celkem	v tom ve věkové skupině		
				0–14	15–64	65+
Babylon	553433	DO	325	51	207	67
Bdeněves	566756	PS	720	136	487	97
Běhařov	541842	KT	224	33	159	32
Bělá nad Radbuzou	553441	DO	1 751	237	1 168	346
Benešovice	560723	TC	210	38	133	39
Běšiny	555797	KT	815	142	497	176
Bezděkov	541095	RO	144	27	91	26
Bezděkov	555801	KT	918	156	575	187
Bezdrůžice	560740	TC	938	152	608	178
Bezvěrov	558656	PS	669	107	407	155
Bílov	530239	PS	79	6	54	19
Biřkov	578088	KT	136	23	83	30
Blatnice	558672	PS	898	181	549	168
Blažim	566764	PS	64	8	39	17
Blížejov	553450	DO	1 546	303	1 013	230
Blovice	557587	PJ	4 128	639	2 624	865
Bohy	566471	PS	128	21	66	41
Bolešiny	555835	KT	765	139	502	124
Bolkov	540463	PJ	55	9	27	19
Bor	560758	TC	4 486	703	3 080	703
Borovno	566705	PJ	92	10	55	27
Borovy	542156	PJ	230	45	146	39
Brnířov	566136	DO	406	62	255	89
Brod nad Tichou	541605	TC	248	43	167	38
Brodeslavy	566489	PS	69	5	41	23
Broumov	541401	TC	140	27	98	15
Břasy	559725	RO	2 286	347	1 437	502
Březina	559733	RO	371	55	242	74
Břežany	541923	KT	182	22	123	37
Bučí	558699	PS	171	27	110	34
Budětice	555894	KT	298	39	183	76
Bujesily	559741	RO	68	11	40	17
Buková	546372	PJ	237	41	151	45
Bukovec	553506	DO	120	31	66	23
Bukovník	530085	KT	63	10	42	11
Bušovice	559750	RO	608	112	381	115
Cebiv	560782	TC	276	39	204	33
Cekov	559768	RO	137	23	92	22
Ctiboř	579459	TC	323	50	196	77
Čachrov	555941	KT	506	67	331	108
Částkov	560804	TC	346	62	224	60
Čečovice	566080	DO	98	23	66	9
Čeminy	558711	PS	273	47	179	47
Čermná	553514	DO	251	34	162	55
Černíkov	553531	KT	358	56	238	64
Černíkovice	566632	PS	88	14	60	14
Černošín	560812	TC	1 169	180	760	229
Černovice	566098	DO	161	20	78	63
Čerňovice	530328	PS	207	33	133	41
Červené Poříčí	542172	KT	233	31	151	51
Česká Bříza	558745	PS	580	102	370	108
Česká Kubice	553549	DO	969	167	679	123
Číhaň	542024	KT	219	27	147	45



Tab. 5.2 Věkové složení obyvatelstva v obcích Plzeňského kraje k 31. 12. 2019 - celkem

1. pokračování

	Kód obce	Okres	Celkem	v tom ve věkové skupině		
				0–14	15–64	65+
Čilá	540927	RO	18	2	12	4
Čimice	578495	KT	188	28	103	57
Čížice	557641	PJ	569	104	351	114
Čížkov	557650	PJ	667	107	388	172
Čmelíny	578568	PJ	131	21	76	34
Dešenice	556041	KT	706	109	454	143
Díly	553557	DO	393	55	249	89
Dlažov	556068	KT	483	90	303	90
Dlouhá Ves	556076	KT	869	146	553	170
Dlouhý Újezd	560839	TC	397	73	269	55
Dnešice	557668	PJ	897	104	613	180
Dobršíň	530123	KT	105	9	76	20
Dobřany	557676	PJ	6 145	1 082	3 930	1 133
Dobříč	558770	PS	422	67	265	90
Dobřív	559776	RO	1 321	227	846	248
Dolany	556106	KT	931	172	583	176
Dolany	558788	PS	295	53	178	64
Dolce	539945	PJ	302	45	207	50
Dolní Bělá	558796	PS	460	67	293	100
Dolní Hradiště	558800	PS	64	11	42	11
Dolní Lukavice	557684	PJ	1 003	180	638	185
Domažlice	553425	DO	11 094	1 747	6 910	2 437
Domoraz	578517	KT	54	2	34	18
Drahkov	540251	PJ	139	20	95	24
Drahoňův Újezd	530379	RO	127	23	68	36
Drahotín	553573	DO	196	36	123	37
Dražeň	578665	PS	148	33	95	20
Draženov	553581	DO	428	82	263	83
Dražovice	566683	KT	163	24	107	32
Druztová	558834	PS	804	156	504	144
Dýšina	558851	PM	1 861	300	1 212	349
Ejповice	559792	RO	687	128	436	123
Erpužice	560855	TC	336	38	234	64
Frymburk	578525	KT	111	25	62	24
Halže	560863	TC	940	155	649	136
Hamry	578240	KT	122	20	76	26
Hartmanice	556181	KT	959	105	594	260
Hejtná	541796	KT	162	19	109	34
Heřmanova Huť	558869	PS	1 806	288	1 157	361
Hlavňovice	556203	KT	483	66	306	111
Hlince	566390	PS	74	11	50	13
Hlohová	553620	DO	283	45	177	61
Hlohovčice	566641	DO	187	24	114	49
Hlohovice	559806	RO	322	37	196	89
Hnačov	542083	KT	97	9	63	25
Hněvnice	530221	PS	122	18	79	25
Holoubkov	559814	RO	1 456	181	963	312
Holovousy	566730	PS	55	6	29	20
Holýšov	553654	DO	5 173	828	3 393	952
Honzovice	540668	PJ	260	36	173	51
Hora Svatého Václava	566276	DO	63	4	40	19
Horažďovice	556254	KT	5 240	737	3 270	1 233
Horní Bělá	558877	PS	580	85	379	116

Tab. 5.2 Věkové složení obyvatelstva v obcích Plzeňského kraje k 31. 12. 2019 - celkem

2. pokračování

	Kód obce	Okres	Celkem	v tom ve věkové skupině		
				0–14	15–64	65+
Horní Bříza	558885	PS	4 180	622	2 730	828
Horní Kamenice	553662	DO	255	48	161	46
Horní Kozolupy	541290	TC	256	43	159	54
Horní Lukavice	539821	PJ	466	63	310	93
Horská Kvilda	542091	KT	60	8	40	12
Horšice	557722	PJ	427	65	288	74
Horšovský Týn	553671	DO	5 034	729	3 307	998
Hostouň	553689	DO	1 318	220	862	236
Hošťka	560898	TC	428	77	295	56
Hradec	557731	PJ	556	72	383	101
Hrádek	556301	KT	1 394	215	911	268
Hrádek	559822	RO	2 850	425	1 818	607
Hradešice	556319	KT	426	70	254	102
Hradiště	541001	RO	36	7	17	12
Hradiště	557749	PJ	225	31	133	61
Hradiště	566179	DO	181	39	111	31
Hromnice	558915	PS	1 240	197	788	255
Hůrky	559849	RO	233	31	141	61
Hvozd	558931	PS	249	38	157	54
Hvoždany	566331	DO	37	4	26	7
Chanovice	556335	KT	702	96	450	156
Ceznovice	559857	RO	734	122	469	143
Chlístov	556343	KT	136	19	80	37
Chlum	540803	RO	49	8	25	16
Chlum	557773	PJ	231	36	135	60
Chlumčany	557781	PJ	2 417	372	1 607	438
Chlumy	540307	PJ	206	17	134	55
Chocenice	557803	PJ	590	95	379	116
Chocomyšl	553727	DO	114	11	76	27
Chodov	553735	DO	761	118	483	160
Chodová Planá	560901	TC	1 880	326	1 246	308
Chodská Lhota	553743	DO	418	65	264	89
Chodský Újezd	560910	TC	799	130	527	142
Chomle	541141	RO	63	6	41	16
Chotěšov	557838	PJ	2 914	488	1 882	544
Chotíkov	558940	PS	1 221	194	827	200
Chrást	558966	PM	1 917	305	1 192	420
Chrastavice	553751	DO	385	72	256	57
Chříč	558974	PS	222	26	153	43
Chudenice	556378	KT	771	122	470	179
Chudenín	556386	KT	611	120	395	96
Chválenice	557846	PM	751	131	506	114
Janovice nad Úhlavou	556394	KT	2 302	419	1 525	358
Jarov	558982	PS	140	20	87	33
Jarov	578541	PJ	214	17	131	66
Javor	541869	KT	72	12	45	15
Ježovy	541753	KT	235	46	140	49
Kaceřov	558991	PS	150	26	104	20
Kajejcov	579017	RO	97	17	54	26
Kamenec	566811	RO	64	13	44	7
Kamenný Újezd	541150	RO	848	163	542	143
Kanice	566144	DO	206	48	116	42
Kaničky	553778	DO	28	2	21	5



Tab. 5.2 Věkové složení obyvatelstva v obcích Plzeňského kraje k 31. 12. 2019 - celkem

3. pokračování

	Kód obce	Okres	Celkem	v tom ve věkové skupině		
				0–14	15–64	65+
Kařez	559903	RO	681	122	421	138
Kařízek	530361	RO	52	11	34	7
Kasejovice	557862	PJ	1 288	193	805	290
Kašperské Hory	556432	KT	1 427	201	859	367
Kaznějov	559008	PS	3 049	467	1 908	674
Kbel	557871	PJ	303	41	186	76
Kbelany	538183	PS	116	17	85	14
Kdyně	553786	DO	5 183	773	3 327	1 083
Kejnice	541826	KT	104	15	68	21
Klabava	559911	RO	467	72	281	114
Kladruby	559920	RO	156	10	105	41
Kladruby	560928	TC	1 640	293	1 062	285
Klášteř	557897	PJ	227	37	144	46
Klatovy	555771	KT	22 257	3 197	13 951	5 109
Klenčí pod Čerchovem	553794	DO	1 350	225	849	276
Klenová	541851	KT	110	16	74	20
Kočín	578771	PS	120	17	83	20
Kočov	541559	TC	220	48	149	23
Kokašice	541494	TC	261	48	173	40
Kolinec	556467	KT	1 464	220	924	320
Koloveč	553816	DO	969	127	633	209
Konstantinovy Lázně	560952	TC	920	112	560	248
Kopidlo	559024	PS	141	28	77	36
Kornatice	579033	RO	192	32	134	26
Koryta	559032	PS	133	14	90	29
Kostelec	503916	TC	602	126	421	55
Kotovice	540633	PJ	315	62	185	68
Kout na Šumavě	553824	DO	1 124	157	739	228
Kovčín	578177	KT	83	19	50	14
Kozlovice	540200	PJ	87	8	58	21
Kozojedy	559041	PS	586	75	371	140
Kozolupy	559059	PS	1 092	176	701	215
Kožlany	559067	PS	1 439	208	919	312
Kralovice	559075	PS	3 478	524	2 250	704
Kramolín	557943	PJ	112	18	68	26
Krašovice	559083	PS	361	44	220	97
Krsy	559091	PS	249	35	168	46
Křelovice	559105	PS	237	36	166	35
Křenice	556505	KT	204	38	124	42
Křenovy	553832	DO	147	18	103	26
Kšice	560979	TC	217	34	144	39
Kunějovice	559121	PS	158	26	119	13
Kvášňovice	541931	KT	130	15	77	38
Kvíčovice	553841	DO	411	85	265	61
Kyšice	559130	PM	1 043	198	683	162
Ledce	559148	PS	847	150	541	156
Lesná	561002	TC	466	71	333	62
Lestkov	561011	TC	393	62	269	62
Letiny	557951	PJ	670	99	388	183
Letkov	540561	PM	734	138	488	108
Lhota pod Radčem	567001	RO	313	53	201	59
Lhotka u Radnic	559946	RO	57	7	36	14
Lhůta	578606	PM	202	43	109	50

Tab. 5.2 Věkové složení obyvatelstva v obcích Plzeňského kraje k 31. 12. 2019 - celkem

4. pokračování

	Kód obce	Okres	Celkem	v tom ve věkové skupině		
				0–14	15–64	65+
Libkov	553859	DO	117	23	72	22
Liblín	559954	RO	272	18	147	107
Líně	559164	PS	2 783	506	1 817	460
Lisov	540064	PJ	125	22	72	31
Líšina	540617	PJ	166	21	99	46
Líšná	559962	RO	189	41	118	30
Líšťany	559172	PS	739	124	501	114
Líté	566420	PS	203	16	138	49
Litohlavy	553611	RO	534	89	341	104
Lochousice	566462	PS	116	19	76	21
Lom u Tachova	541702	TC	460	93	311	56
Lomec	578070	KT	133	21	89	23
Losiná	558001	PM	1 360	230	889	241
Loučim	553867	DO	130	21	63	46
Louňová	558010	PJ	98	19	54	25
Loza	566446	PS	262	41	173	48
Lužany	558028	PJ	667	98	420	149
Luženičky	553891	DO	399	66	268	65
Malý Bor	556629	KT	512	57	350	105
Manětín	559202	PS	1 151	147	734	270
Maňovice	578410	KT	47	5	31	11
Meclov	553913	DO	1 193	234	772	187
Měčín	556637	KT	1 147	166	733	248
Medový Újezd	579009	RO	250	36	149	65
Měcholupy	539716	PJ	224	37	144	43
Merklín	558044	PJ	1 179	199	756	224
Město Touškov	559211	PS	2 172	379	1 387	406
Mešno	579084	RO	85	11	55	19
Mezholezy	553921	DO	112	30	65	17
Mezholezy	553930	DO	116	10	71	35
Mezihoří	578461	KT	64	8	46	10
Milavče	553948	DO	596	88	389	119
Mileč	558052	PJ	380	44	237	99
Milínov	530140	PJ	208	26	133	49
Milíře	541532	TC	271	36	204	31
Mirošov	559997	RO	2 274	327	1 394	553
Mířkov	553956	DO	293	53	195	45
Míšov	546399	PJ	121	20	75	26
Mladotice	559237	PS	549	84	361	104
Mladý Smolivec	558061	PJ	700	96	448	156
Mlečice	560006	RO	296	54	182	60
Mlýnské Struhadlo	542059	KT	55	10	29	16
Mnichov	566292	DO	214	37	129	48
Močerady	599174	DO	62	10	38	14
Modrava	542148	KT	78	14	56	8
Mohelnice	558079	PJ	63	9	39	15
Mochtín	556718	KT	1 092	181	699	212
Mokrosuky	556726	KT	129	20	72	37
Mokrouše	540641	PM	271	51	180	40
Mrákov	553981	DO	1 133	174	727	232
Mrtník	559245	PS	332	50	229	53
Mutěnin	553999	DO	260	39	173	48
Myslinka	566543	PS	203	44	138	21



Tab. 5.2 Věkové složení obyvatelstva v obcích Plzeňského kraje k 31. 12. 2019 - celkem

5. pokračování

	Kód obce	Okres	Celkem	v tom ve věkové skupině		
				0–14	15–64	65+
Myslív	556734	KT	434	63	262	109
Myslovice	541745	KT	133	24	74	35
Mýto	560014	RO	1 544	246	978	320
Nadryby	559253	PS	121	21	83	17
Nalžovské Hory	556751	KT	1 175	156	727	292
Nebílovy	540340	PJ	363	69	225	69
Nečtiny	559261	PS	634	76	398	160
Nehodiv	578223	KT	76	15	47	14
Nekmíř	559270	PS	516	89	329	98
Nekvasovy	558095	PJ	171	19	115	37
Nemanice	554006	DO	258	41	186	31
Němčice	599166	DO	142	22	98	22
Němčovice	566837	RO	181	30	123	28
Nepomuk	558109	PJ	3 735	595	2 402	738
Netunice	558117	PJ	194	36	125	33
Neuměř	554022	DO	150	23	101	26
Neurazy	558125	PJ	866	115	540	211
Nevid	541192	RO	177	30	109	38
Nevolice	554031	DO	187	25	141	21
Nevřeň	559288	PS	288	40	204	44
Nezamyslice	578533	KT	218	24	126	68
Nezbavětice	553590	PM	243	39	165	39
Nezdice	542296	PJ	214	34	133	47
Nezdice na Šumavě	556815	KT	330	48	174	108
Nezdřev	540102	PJ	103	9	62	32
Nezvěstice	558141	PM	1 461	254	893	314
Nová Ves	540269	PJ	287	50	187	50
Nová Ves	599131	DO	145	24	81	40
Nové Mitrovce	558176	PJ	341	47	218	76
Nový Kramolín	554057	DO	222	41	147	34
Nýrsko	556831	KT	4 929	689	3 260	980
Nýřany	559300	PS	6 996	1 072	4 583	1 341
Obora	541443	TC	156	26	104	26
Obora	559318	PS	556	90	353	113
Obytce	541915	KT	206	39	124	43
Olbramov	566888	TC	59	7	38	14
Olšany	541958	KT	204	22	141	41
Oplot	539783	PJ	329	49	216	64
Osek	560057	RO	1 438	271	923	244
Oselce	558184	PJ	360	57	215	88
Ostrov u Bezdružic	559326	PS	208	38	126	44
Ostrovec-Lhotka	566993	RO	107	17	59	31
Ostřetice	578061	KT	71	17	41	13
Osvračín	554073	DO	631	99	420	112
Ošelín	541681	TC	168	45	104	19
Otěšice	540293	PJ	153	18	99	36
Otov	566209	DO	114	11	85	18
Pačejov	556912	KT	725	92	443	190
Pařezov	599182	DO	198	47	124	27
Pasečnice	554081	DO	208	34	128	46
Pastuchovice	566781	PS	70	11	43	16
Pec	554090	DO	232	33	146	53
Pelechy	566373	DO	75	12	51	12

Tab. 5.2 Věkové složení obyvatelstva v obcích Plzeňského kraje k 31. 12. 2019 - celkem

6. pokračování

	Kód obce	Okres	Celkem	v tom ve věkové skupině		
				0–14	15–64	65+
Pernarec	559334	PS	763	101	536	126
Petrovice u Sušice	556921	KT	636	117	394	125
Planá	561134	TC	5 396	853	3 508	1 035
Pláně	530336	PS	262	39	158	65
Plánice	556955	KT	1 663	231	1 092	340
Plasy	559351	PS	2 716	402	1 714	600
Plešnice	559369	PS	281	51	195	35
Plískov	566861	RO	129	23	69	37
Plzeň	554791	PM	174 842	26 567	111 646	36 629
Pňovany	559377	PS	430	57	265	108
Poběžovice	554111	DO	1 581	246	974	361
Pocinovice	554120	DO	600	93	379	128
Poděvousy	566365	DO	244	36	156	52
Podmoky	551686	KT	148	29	90	29
Podmoky	560081	RO	250	38	151	61
Polánka	553565	PJ	44	5	25	14
Poleň	541788	KT	289	40	182	67
Postřekov	554138	DO	1 127	168	701	258
Potvorov	530247	PS	137	20	95	22
Prádlo	558231	PJ	250	32	164	54
Prášily	556084	KT	154	25	106	23
Prostiboř	541486	TC	149	15	106	28
Předenice	540412	PJ	247	41	158	48
Předslav	557005	KT	803	141	506	156
Přehýšov	559393	PS	459	57	328	74
Přestavky	530131	PJ	234	37	139	58
Přeštice	558249	PJ	7 131	1 027	4 643	1 461
Příchovice	558257	PJ	1 112	182	728	202
Příkosice	579131	RO	420	77	257	86
Přimda	561151	TC	1 608	360	1 017	231
Příšov	567086	PS	319	46	227	46
Přívětice	560111	RO	199	21	126	52
Ptenín	558265	PJ	203	37	119	47
Pučlice	554154	DO	357	64	224	69
Rabí	557013	KT	494	77	305	112
Radkovice	540421	PJ	102	17	63	22
Radnice	560120	RO	1 822	272	1 183	367
Raková	566942	RO	240	48	152	40
Rejštejn	557021	KT	247	42	152	53
Rochlov	559423	PS	304	63	192	49
Rokycany	559717	RO	14 383	2 169	9 347	2 867
Roupov	558290	PJ	257	31	161	65
Rozvadov	561169	TC	798	128	562	108
Rybnice	559431	PS	570	100	369	101
Rybník	554189	DO	177	31	113	33
Řenče	558303	PJ	931	149	601	181
Sebečice	560146	RO	67	9	34	24
Seč	558311	PJ	309	53	207	49
Sedlec	530271	PS	120	30	75	15
Sedliště	540692	PJ	106	11	70	25
Semněvice	554201	DO	255	82	149	24
Sirá	546488	RO	140	19	91	30
Skapce	579467	TC	119	16	80	23



Tab. 5.2 Věkové složení obyvatelstva v obcích Plzeňského kraje k 31. 12. 2019 - celkem

7. pokračování

	Kód obce	Okres	Celkem	v tom ve věkové skupině		
				0–14	15–64	65+
Skašov	539937	PJ	214	27	137	50
Skomelno	566845	RO	211	36	125	50
Skočice	506664	RO	256	34	173	49
Slatina	566748	PS	55	5	31	19
Slatina	578436	KT	104	8	70	26
Smědčice	540722	RO	291	60	190	41
Soběkury	558346	PJ	608	96	384	128
Soběšice	557099	KT	384	47	232	105
Spálené Poříčí	558362	PJ	2 856	491	1 786	579
Spáňov	554251	DO	206	37	132	37
Srbice	554260	DO	381	44	232	105
Srby	540676	PJ	169	20	104	45
Srby	554278	DO	480	93	290	97
Srní	557111	KT	224	23	150	51
Staňkov	554294	DO	3 319	513	2 098	708
Staré Sedliště	561185	TC	1 263	270	835	158
Staré Sedlo	561193	TC	248	25	165	58
Starý Plzenec	558371	PM	5 151	859	3 254	1 038
Stod	558389	PJ	3 617	517	2 315	785
Strašice	560162	RO	2 565	380	1 725	460
Strašín	557129	KT	333	56	200	77
Stráž	554316	DO	220	26	151	43
Stráž	561207	TC	1 204	214	798	192
Strážov	557137	KT	1 420	226	878	316
Střelice	540056	PJ	145	26	96	23
Stříbro	561215	TC	7 738	1 106	5 151	1 481
Střížovice	558401	PJ	379	51	253	75
Studánka	561223	TC	543	104	360	79
Studená	553603	PS	34	1	21	12
Sulislav	561231	TC	231	32	154	45
Sušice	557153	KT	11 032	1 607	6 908	2 517
Svěradice	557161	KT	324	41	211	72
Svojkovice	541176	RO	435	59	281	95
Svojšíň	561258	TC	453	83	300	70
Sytno	557081	TC	317	35	219	63
Štáhlavy	558427	PM	2 815	502	1 691	622
Štěnovice	558435	PJ	2 161	454	1 374	333
Štěnovický Borek	539741	PM	592	129	369	94
Štichov	566101	DO	88	19	54	15
Štichovice	578797	PS	113	10	82	21
Štítov	579343	RO	57	6	40	11
Švihov	557200	KT	1 661	244	1 044	373
Tachov	560715	TC	13 038	1 733	8 767	2 538
Tatiná	578983	PS	248	34	174	40
Těně	560189	RO	274	37	182	55
Terešov	566802	RO	185	32	132	21
Těškov	546526	RO	310	39	196	75
Tis u Blatna	559482	PS	111	21	62	28
Tisová	541621	TC	466	85	311	70
Tlučná	559491	PS	3 265	588	2 131	546
Tlumačov	554341	DO	429	73	274	82
Tojice	578614	PJ	100	16	61	23
Trhanov	554359	DO	535	69	336	130

Tab. 5.2 Věkové složení obyvatelstva v obcích Plzeňského kraje k 31. 12. 2019 - celkem

8. pokračování

	Kód obce	Okres	Celkem	v tom ve věkové skupině		
				0–14	15–64	65+
Trnová	559504	PS	935	160	581	194
Trokavec	579246	RO	103	15	66	22
Trpísty	561291	TC	272	43	178	51
Třebčice	578592	PJ	125	15	93	17
Třemešné	561304	TC	378	51	252	75
Třemošná	559521	PS	5 082	795	3 223	1 064
Tužice	553522	KT	95	9	63	23
Týček	546534	RO	222	29	145	48
Tymákov	558460	PM	1 037	217	654	166
Týnec	541885	KT	341	55	224	62
Týniště	539929	PJ	46	3	31	12
Úboč	566161	DO	131	22	89	20
Úherce	546411	PS	374	72	245	57
Újezd	554383	DO	429	79	270	80
Újezd nade Mží	566594	PS	105	19	64	22
Újezd u Plánice	578321	KT	129	26	76	27
Újezd u Svatého Kříže	546551	RO	243	36	145	62
Úlice	559555	PS	490	67	316	107
Únehle	541435	TC	135	31	87	17
Únějovice	554391	DO	110	20	69	21
Úněšov	559563	PS	586	70	389	127
Únětice	540528	PJ	149	21	98	30
Úsilov	554405	DO	127	14	87	26
Úterý	559571	PS	464	74	291	99
Útušice	558486	PJ	694	106	464	124
Vejprnice	559580	PS	4 302	867	2 807	628
Vejvanov	560227	RO	256	52	152	52
Velečín	578924	PS	65	5	35	25
Velhartice	557366	KT	850	125	542	183
Velké Hydčice	557374	KT	259	35	168	56
Velký Bor	557382	KT	551	103	360	88
Velký Malahov	554413	DO	249	50	161	38
Ves Touškov	558494	PJ	367	59	240	68
Veselá	560235	RO	282	52	184	46
Vidice	554421	DO	178	30	119	29
Visky	579289	RO	59	14	38	7
Vičí	566691	PJ	71	8	42	21
Vlčtejn	540706	PJ	91	14	59	18
Vlkanov	566250	DO	125	28	80	17
Vochoz	559601	PS	1 176	258	773	145
Volduchy	560251	RO	1 182	221	726	235
Vranov	579491	TC	181	30	120	31
Vrčeň	558559	PJ	343	54	226	63
Vrhavěč	557455	KT	879	124	580	175
Vřeskovice	566055	KT	324	56	206	62
Vstíř	558567	PJ	522	77	345	100
Všehrady	566497	PS	53	10	28	15
Všekary	566071	DO	102	20	67	15
Všenice	566799	RO	269	45	161	63
Všepadly	554448	DO	42	1	22	19
Všeruby	554456	DO	819	117	558	144
Všeruby	559628	PS	1 577	328	1 034	215
Výrov	566969	PS	450	67	285	98



Tab. 5.2 Věkové složení obyvatelstva v obcích Plzeňského kraje k 31. 12. 2019 - celkem

dokončení

	Kód obce	Okres	Celkem	v tom ve věkové skupině		
				0–14	15–64	65+
Vysoká Libyně	530280	PS	222	26	150	46
Zadní Chodov	541362	TC	251	34	167	50
Zahořany	554464	DO	1 042	183	675	184
Zahrádka	578827	PS	136	24	87	25
Záchlumí	541664	TC	393	81	251	61
Zavlekov	557463	KT	423	52	281	90
Zbiroh	560260	RO	2 508	367	1 641	500
Zborovy	578312	KT	104	6	70	28
Zbůch	559661	PS	2 609	423	1 740	446
Zdemyslice	558583	PJ	630	112	401	117
Zemětice	558591	PJ	285	34	182	69
Zhoř	541460	TC	150	29	104	17
Zruč-Senec	559679	PS	3 341	589	2 094	658
Zvíkovec	541061	RO	207	29	146	32
Žákava	530182	PJ	477	93	310	74
Ždánov	554472	DO	157	30	98	29
Ždírec	558605	PJ	462	63	292	107
Železná Ruda	557528	KT	1 643	239	1 112	292
Žihle	559695	PS	1 309	165	863	281
Žihobce	557536	KT	601	89	369	143
Žichovice	557544	KT	654	85	408	161
Žilov	559709	PS	433	61	298	74
Žinkovy	558630	PJ	859	115	476	268
Životice	540137	PJ	42	2	23	17

Tab. 5.2 Věkové složení obyvatelstva v obcích Plzeňského kraje k 31. 12. 2019 - muži

	Kód obce	Okres	Celkem	v tom ve věkové skupině		
				0–14	15–64	65+
Babylon	553433	DO	166	23	109	34
Bdeněves	566756	PS	384	77	260	47
Běhařov	541842	KT	128	19	92	17
Bělá nad Radbuzou	553441	DO	896	117	619	160
Benešovice	560723	TC	94	16	61	17
Běšiny	555797	KT	421	78	260	83
Bezděkov	541095	RO	70	12	45	13
Bezděkov	555801	KT	454	81	296	77
Bezdrůžice	560740	TC	469	77	318	74
Bezvěrov	558656	PS	343	55	215	73
Bílov	530239	PS	42	4	26	12
Biřkov	578088	KT	69	10	43	16
Blatnice	558672	PS	441	86	279	76
Blažim	566764	PS	34	5	21	8
Blížejov	553450	DO	801	162	534	105
Blovice	557587	PJ	2 051	345	1 343	363
Bohy	566471	PS	64	9	35	20
Bolešiny	555835	KT	373	75	248	50
Bolkov	540463	PJ	23	2	14	7
Bor	560758	TC	2 282	355	1 631	296
Borovno	566705	PJ	44	4	31	9
Borovy	542156	PJ	115	18	79	18
Brnířov	566136	DO	216	41	135	40
Brod nad Tichou	541605	TC	122	20	83	19
Brodeslavy	566489	PS	32	4	18	10
Broumov	541401	TC	73	13	54	6
Břasy	559725	RO	1 135	182	733	220
Březina	559733	RO	192	35	124	33
Břežany	541923	KT	97	11	68	18
Bučí	558699	PS	89	18	59	12
Budětice	555894	KT	155	20	100	35
Bujesily	559741	RO	36	11	20	5
Buková	546372	PJ	122	20	83	19
Bukovec	553506	DO	53	15	27	11
Bukovník	530085	KT	30	3	21	6
Bušovice	559750	RO	315	51	209	55
Cebiv	560782	TC	132	14	107	11
Cekov	559768	RO	74	14	49	11
Ctiboř	579459	TC	163	23	105	35
Čachrov	555941	KT	284	38	185	61
Částkov	560804	TC	182	32	119	31
Čečovice	566080	DO	54	14	37	3
Čeminy	558711	PS	143	28	94	21
Čermná	553514	DO	124	18	82	24
Černíkov	553531	KT	176	29	119	28
Černíkovice	566632	PS	40	7	29	4
Černošín	560812	TC	593	93	399	101
Černovice	566098	DO	82	12	47	23
Čerňovice	530328	PS	101	16	65	20
Červené Poříčí	542172	KT	121	16	83	22
Česká Bříza	558745	PS	288	57	181	50
Česká Kubice	553549	DO	507	88	364	55
Číhaň	542024	KT	106	10	76	20



Tab. 5.2 Věkové složení obyvatelstva v obcích Plzeňského kraje k 31. 12. 2019 - muži

1. pokračování

	Kód obce	Okres	Celkem	v tom ve věkové skupině		
				0–14	15–64	65+
Čilá	540927	RO	9	2	6	1
Čimice	578495	KT	93	13	51	29
Čížice	557641	PJ	281	56	174	51
Čížkov	557650	PJ	345	51	213	81
Čmelíny	578568	PJ	74	12	46	16
Dešenice	556041	KT	365	56	244	65
Díly	553557	DO	192	26	122	44
Dlažov	556068	KT	252	50	158	44
Dlouhá Ves	556076	KT	465	76	305	84
Dlouhý Újezd	560839	TC	211	38	151	22
Dnešice	557668	PJ	486	51	352	83
Dobršín	530123	KT	52	3	38	11
Dobřany	557676	PJ	3 047	574	1 977	496
Dobříč	558770	PS	218	37	139	42
Dobřív	559776	RO	670	123	440	107
Dolany	556106	KT	470	88	301	81
Dolany	558788	PS	156	37	94	25
Dolce	539945	PJ	151	19	110	22
Dolní Bělá	558796	PS	229	29	155	45
Dolní Hradiště	558800	PS	36	5	24	7
Dolní Lukavice	557684	PJ	512	91	337	84
Domažlice	553425	DO	5 321	868	3 422	1 031
Domoraz	578517	KT	33	2	21	10
Drahkov	540251	PJ	77	15	51	11
Drahoňův Újezd	530379	RO	66	13	35	18
Drahotín	553573	DO	100	17	64	19
Dražeň	578665	PS	76	17	51	8
Draženov	553581	DO	216	48	129	39
Dražovice	566683	KT	89	13	61	15
Druztová	558834	PS	386	78	245	63
Dýšina	558851	PM	931	160	618	153
Ejповice	559792	RO	350	69	230	51
Erpužice	560855	TC	178	19	130	29
Frymburk	578525	KT	52	9	33	10
Halže	560863	TC	471	77	329	65
Hamry	578240	KT	72	9	45	18
Hartmanice	556181	KT	502	60	333	109
Hejná	541796	KT	84	13	55	16
Heřmanova Huť	558869	PS	903	151	598	154
Hlavňovice	556203	KT	248	38	154	56
Hlince	566390	PS	36	3	28	5
Hlohová	553620	DO	140	19	89	32
Hlohovčice	566641	DO	91	9	65	17
Hlohovice	559806	RO	155	19	95	41
Hnačov	542083	KT	55	6	37	12
Hněvnice	530221	PS	59	6	38	15
Holoubkov	559814	RO	733	86	509	138
Holovousy	566730	PS	24	1	14	9
Holýšov	553654	DO	2 576	419	1 749	408
Honezovice	540668	PJ	127	20	87	20
Hora Svatého Václava	566276	DO	28	1	19	8
Horažďovice	556254	KT	2 562	385	1 648	529
Horní Bělá	558877	PS	320	55	213	52

Tab. 5.2 Věkové složení obyvatelstva v obcích Plzeňského kraje k 31. 12. 2019 - muži

2. pokračování

	Kód obce	Okres	Celkem	v tom ve věkové skupině		
				0–14	15–64	65+
Horní Bříza	558885	PS	2 076	324	1 420	332
Horní Kamenice	553662	DO	124	21	84	19
Horní Kozolupy	541290	TC	135	18	93	24
Horní Lukavice	539821	PJ	250	31	176	43
Horská Kvilda	542091	KT	25	1	19	5
Horšice	557722	PJ	213	30	149	34
Horšovský Týn	553671	DO	2 521	359	1 714	448
Hostouň	553689	DO	692	116	457	119
Hošťka	560898	TC	231	38	161	32
Hradec	557731	PJ	280	36	197	47
Hrádek	556301	KT	710	110	481	119
Hrádek	559822	RO	1 453	228	961	264
Hradešice	556319	KT	220	30	143	47
Hradiště	541001	RO	19	2	11	6
Hradiště	557749	PJ	122	16	79	27
Hradiště	566179	DO	96	20	60	16
Hromnice	558915	PS	628	105	406	117
Hůrky	559849	RO	114	14	71	29
Hvozd	558931	PS	128	22	82	24
Hvoždany	566331	DO	20	2	14	4
Chanovice	556335	KT	385	54	256	75
Ceznovice	559857	RO	379	65	253	61
Chlístov	556343	KT	69	12	40	17
Chlum	540803	RO	20	2	11	7
Chlum	557773	PJ	110	14	68	28
Chlumčany	557781	PJ	1 232	195	856	181
Chlumy	540307	PJ	137	8	91	38
Chocenice	557803	PJ	286	50	183	53
Chocomyšl	553727	DO	55	8	37	10
Chodov	553735	DO	388	61	248	79
Chodová Planá	560901	TC	987	179	657	151
Chodská Lhota	553743	DO	201	28	139	34
Chodský Újezd	560910	TC	394	46	279	69
Chomle	541141	RO	39	4	24	11
Chotěšov	557838	PJ	1 482	252	979	251
Chotíkov	558940	PS	612	110	409	93
Chrást	558966	PM	960	157	614	189
Chrastavice	553751	DO	207	41	136	30
Chříč	558974	PS	122	13	88	21
Chudenice	556378	KT	378	60	242	76
Chudenín	556386	KT	313	67	200	46
Chválenice	557846	PM	383	72	257	54
Janovice nad Úhlavou	556394	KT	1 186	212	805	169
Jarov	558982	PS	72	10	47	15
Jarov	578541	PJ	117	10	74	33
Javor	541869	KT	37	4	28	5
Ježovy	541753	KT	117	22	74	21
Kaceřov	558991	PS	74	16	47	11
Kajejcov	579017	RO	48	9	25	14
Kamenec	566811	RO	33	7	23	3
Kamenný Újezd	541150	RO	429	90	275	64
Kanice	566144	DO	104	29	57	18
Kaničky	553778	DO	15	2	11	2



Tab. 5.2 Věkové složení obyvatelstva v obcích Plzeňského kraje k 31. 12. 2019 - muži

3. pokračování

	Kód obce	Okres	Celkem	v tom ve věkové skupině		
				0–14	15–64	65+
Kařez	559903	RO	359	70	226	63
Kařízek	530361	RO	26	8	15	3
Kasejovice	557862	PJ	672	99	436	137
Kašperské Hory	556432	KT	701	114	447	140
Kaznějov	559008	PS	1 493	245	949	299
Kbel	557871	PJ	163	20	106	37
Kbelany	538183	PS	53	8	41	4
Kdyně	553786	DO	2 510	388	1 675	447
Kejnice	541826	KT	47	5	33	9
Klabava	559911	RO	227	30	147	50
Kladruby	559920	RO	86	5	58	23
Kladruby	560928	TC	844	153	566	125
Klášteř	557897	PJ	116	17	75	24
Klatovy	555771	KT	10 683	1 639	6 910	2 134
Klenčí pod Čerchovem	553794	DO	666	114	434	118
Klenová	541851	KT	63	11	43	9
Kočín	578771	PS	63	9	43	11
Kočov	541559	TC	109	25	74	10
Kokašice	541494	TC	130	28	87	15
Kolinec	556467	KT	745	111	484	150
Koloveč	553816	DO	494	69	328	97
Konstantinovy Lázně	560952	TC	448	53	280	115
Kopidlo	559024	PS	73	17	39	17
Kornatice	579033	RO	101	19	69	13
Koryta	559032	PS	71	6	53	12
Kostelec	503916	TC	315	62	230	23
Kotovice	540633	PJ	153	31	95	27
Kout na Šumavě	553824	DO	540	73	373	94
Kovčín	578177	KT	37	5	27	5
Kozlovice	540200	PJ	48	4	32	12
Kozojedy	559041	PS	303	38	199	66
Kozolupy	559059	PS	552	94	366	92
Kožlany	559067	PS	728	113	477	138
Kralovice	559075	PS	1 693	262	1 129	302
Kramolín	557943	PJ	49	8	33	8
Krašovice	559083	PS	185	18	117	50
Krsy	559091	PS	134	17	94	23
Křelovice	559105	PS	121	16	92	13
Křenice	556505	KT	108	24	67	17
Křenovy	553832	DO	82	10	59	13
Kšice	560979	TC	116	20	78	18
Kunějovice	559121	PS	82	11	64	7
Kvášňovice	541931	KT	60	10	35	15
Kvíčovice	553841	DO	217	52	136	29
Kyšice	559130	PM	522	107	344	71
Ledce	559148	PS	432	89	268	75
Lesná	561002	TC	235	29	179	27
Lestkov	561011	TC	201	29	147	25
Letiny	557951	PJ	352	60	205	87
Letkov	540561	PM	359	67	245	47
Lhota pod Radčem	567001	RO	160	28	102	30
Lhotka u Radnic	559946	RO	31	5	19	7
Lhůta	578606	PM	102	22	54	26

Tab. 5.2 Věkové složení obyvatelstva v obcích Plzeňského kraje k 31. 12. 2019 - muži

4. pokračování

	Kód obce	Okres	Celkem	v tom ve věkové skupině		
				0–14	15–64	65+
Libkov	553859	DO	54	10	34	10
Liblín	559954	RO	144	9	86	49
Líně	559164	PS	1 382	252	925	205
Lisov	540064	PJ	64	12	36	16
Líšina	540617	PJ	82	9	50	23
Líšná	559962	RO	92	22	58	12
Líšťany	559172	PS	365	56	242	67
Líté	566420	PS	105	9	73	23
Litohlavy	553611	RO	274	58	172	44
Lochousice	566462	PS	64	10	40	14
Lom u Tachova	541702	TC	226	42	162	22
Lomec	578070	KT	67	9	47	11
Losiná	558001	PM	659	105	434	120
Loučim	553867	DO	66	11	35	20
Louňová	558010	PJ	49	9	28	12
Loza	566446	PS	136	17	97	22
Lužany	558028	PJ	331	54	212	65
Luženičky	553891	DO	211	37	141	33
Malý Bor	556629	KT	270	23	197	50
Manětín	559202	PS	596	76	386	134
Maňovice	578410	KT	27	3	19	5
Meclov	553913	DO	601	122	388	91
Měčín	556637	KT	579	75	390	114
Medový Újezd	579009	RO	123	20	79	24
Měcholupy	539716	PJ	113	20	75	18
Merklín	558044	PJ	596	103	393	100
Město Touškov	559211	PS	1 064	184	702	178
Mešno	579084	RO	46	6	31	9
Mezholezy	553921	DO	54	16	30	8
Mezholezy	553930	DO	65	4	43	18
Mezihoří	578461	KT	34	4	25	5
Milavče	553948	DO	292	47	196	49
Mileč	558052	PJ	212	22	143	47
Milínov	530140	PJ	106	20	66	20
Milíře	541532	TC	148	23	108	17
Mirošov	559997	RO	1 131	172	738	221
Mířkov	553956	DO	156	30	106	20
Míšov	546399	PJ	66	13	40	13
Mladotice	559237	PS	280	43	188	49
Mladý Smolivec	558061	PJ	365	56	243	66
Mlečice	560006	RO	150	28	92	30
Mlýnské Struhadlo	542059	KT	32	5	17	10
Mnichov	566292	DO	115	20	67	28
Močerady	599174	DO	31	3	23	5
Modrava	542148	KT	43	8	29	6
Mohelnice	558079	PJ	30	5	20	5
Mochtín	556718	KT	568	97	364	107
Mokrosuky	556726	KT	62	9	42	11
Mokrouše	540641	PM	132	23	90	19
Mrákov	553981	DO	577	84	382	111
Mrtník	559245	PS	158	25	106	27
Mutěnin	553999	DO	131	15	93	23
Myslínka	566543	PS	105	17	78	10



Tab. 5.2 Věkové složení obyvatelstva v obcích Plzeňského kraje k 31. 12. 2019 - muži

5. pokračování

	Kód obce	Okres	Celkem	v tom ve věkové skupině		
				0–14	15–64	65+
Myslív	556734	KT	218	32	135	51
Myslovice	541745	KT	63	7	40	16
Mýto	560014	RO	785	125	519	141
Nadryby	559253	PS	61	11	42	8
Nalžovské Hory	556751	KT	598	77	401	120
Nebílovy	540340	PJ	182	30	122	30
Nečtiny	559261	PS	318	37	205	76
Nehodiv	578223	KT	32	6	24	2
Nekmíř	559270	PS	267	46	171	50
Nekvasovy	558095	PJ	90	10	63	17
Nemanice	554006	DO	134	18	104	12
Němčice	599166	DO	74	13	48	13
Němčovice	566837	RO	94	18	60	16
Nepomuk	558109	PJ	1 878	290	1 262	326
Netunice	558117	PJ	100	18	66	16
Neuměř	554022	DO	78	9	56	13
Neurazy	558125	PJ	485	51	318	116
Nevid	541192	RO	84	13	54	17
Nevolice	554031	DO	96	17	71	8
Nevřeň	559288	PS	156	26	107	23
Nezamyslice	578533	KT	116	9	73	34
Nezbavětice	553590	PM	122	21	84	17
Nezdice	542296	PJ	104	19	63	22
Nezdice na Šumavě	556815	KT	163	22	89	52
Nezdřev	540102	PJ	51	2	34	15
Nezvěstice	558141	PM	713	121	454	138
Nová Ves	540269	PJ	136	24	90	22
Nová Ves	599131	DO	77	12	43	22
Nové Mitrovice	558176	PJ	188	28	128	32
Nový Kramolín	554057	DO	110	12	82	16
Nýrsko	556831	KT	2 441	360	1 667	414
Nýřany	559300	PS	3 453	553	2 361	539
Obora	541443	TC	82	14	54	14
Obora	559318	PS	279	43	180	56
Obytce	541915	KT	102	21	60	21
Olbramov	566888	TC	30	2	21	7
Olšany	541958	KT	107	9	79	19
Oplot	539783	PJ	173	33	115	25
Osek	560057	RO	733	140	477	116
Oselce	558184	PJ	174	22	116	36
Ostrov u Bezdružic	559326	PS	106	20	66	20
Ostrovec-Lhotka	566993	RO	46	4	29	13
Ostřetice	578061	KT	33	9	17	7
Osvračín	554073	DO	319	54	216	49
Ošelín	541681	TC	88	23	56	9
Otěšice	540293	PJ	80	9	53	18
Otov	566209	DO	65	5	51	9
Pačejov	556912	KT	381	52	242	87
Pařezov	599182	DO	103	24	64	15
Pasečnice	554081	DO	108	20	69	19
Pastuchovice	566781	PS	36	5	24	7
Pec	554090	DO	122	20	77	25
Pelechy	566373	DO	38	7	26	5

Tab. 5.2 Věkové složení obyvatelstva v obcích Plzeňského kraje k 31. 12. 2019 - muži

6. pokračování

	Kód obce	Okres	Celkem	v tom ve věkové skupině		
				0–14	15–64	65+
Pernarec	559334	PS	379	50	273	56
Petrovice u Sušice	556921	KT	331	63	206	62
Planá	561134	TC	2 669	436	1 775	458
Pláně	530336	PS	137	22	82	33
Plánice	556955	KT	846	117	573	156
Plasy	559351	PS	1 359	205	900	254
Plešnice	559369	PS	136	26	96	14
Plískov	566861	RO	66	7	40	19
Plzeň	554791	PM	85 453	13 436	56 631	15 386
Přovany	559377	PS	217	26	146	45
Poběžovice	554111	DO	764	110	495	159
Pocinovice	554120	DO	317	46	206	65
Poděvousy	566365	DO	135	16	92	27
Podmoky	551686	KT	76	13	50	13
Podmoky	560081	RO	129	22	80	27
Polánka	553565	PJ	28	2	16	10
Poleň	541788	KT	152	26	96	30
Postřekov	554138	DO	580	95	373	112
Potvorov	530247	PS	69	8	49	12
Prádlo	558231	PJ	158	19	106	33
Prášily	556084	KT	83	13	60	10
Prostiboř	541486	TC	84	6	63	15
Předenice	540412	PJ	111	14	75	22
Předslav	557005	KT	395	66	254	75
Přehýšov	559393	PS	235	34	170	31
Přestavky	530131	PJ	116	20	70	26
Přeštice	558249	PJ	3 541	518	2 380	643
Příchovice	558257	PJ	571	97	383	91
Příkosice	579131	RO	213	39	135	39
Přimda	561151	TC	837	180	547	110
Příšov	567086	PS	163	24	119	20
Přivětice	560111	RO	108	9	77	22
Ptenín	558265	PJ	100	22	59	19
Pučlice	554154	DO	177	31	113	33
Rabí	557013	KT	248	39	163	46
Radkovice	540421	PJ	60	13	39	8
Radnice	560120	RO	914	149	605	160
Raková	566942	RO	125	24	81	20
Rejštejn	557021	KT	130	22	85	23
Rochlov	559423	PS	142	23	96	23
Rokycany	559717	RO	7 060	1 119	4 728	1 213
Roupov	558290	PJ	136	20	92	24
Rozvadov	561169	TC	390	73	269	48
Rybnice	559431	PS	277	37	184	56
Rybník	554189	DO	93	14	60	19
Řenče	558303	PJ	480	80	316	84
Sebečice	560146	RO	40	3	23	14
Seč	558311	PJ	144	26	98	20
Sedlec	530271	PS	62	17	37	8
Sedliště	540692	PJ	54	2	37	15
Semněvice	554201	DO	131	43	81	7
Sirá	546488	RO	68	11	47	10
Skapce	579467	TC	60	12	40	8



Tab. 5.2 Věkové složení obyvatelstva v obcích Plzeňského kraje k 31. 12. 2019 - muži

7. pokračování

	Kód obce	Okres	Celkem	v tom ve věkové skupině		
				0–14	15–64	65+
Skašov	539937	PJ	106	7	77	22
Skomelno	566845	RO	112	21	67	24
Skořice	506664	RO	136	17	96	23
Slatina	566748	PS	28	3	16	9
Slatina	578436	KT	54	1	45	8
Smědčice	540722	RO	134	25	94	15
Soběkury	558346	PJ	303	50	197	56
Soběšice	557099	KT	193	27	125	41
Spálené Poříčí	558362	PJ	1 456	253	939	264
Spáňov	554251	DO	109	21	70	18
Srbice	554260	DO	195	21	121	53
Srby	540676	PJ	88	9	54	25
Srby	554278	DO	243	52	144	47
Srní	557111	KT	109	11	70	28
Staňkov	554294	DO	1 674	281	1 079	314
Staré Sedliště	561185	TC	653	142	437	74
Staré Sedlo	561193	TC	132	7	99	26
Starý Plzenec	558371	PM	2 512	432	1 622	458
Stod	558389	PJ	1 809	279	1 200	330
Strašice	560162	RO	1 287	190	900	197
Strašín	557129	KT	173	29	106	38
Stráž	554316	DO	118	13	84	21
Stráž	561207	TC	600	103	413	84
Strážov	557137	KT	725	113	461	151
Střelice	540056	PJ	70	6	51	13
Stříbro	561215	TC	3 885	579	2 669	637
Střížovice	558401	PJ	199	28	136	35
Studánka	561223	TC	286	52	200	34
Studená	553603	PS	17	1	10	6
Sulislav	561231	TC	127	13	91	23
Sušice	557153	KT	5 327	827	3 446	1 054
Svěradice	557161	KT	155	22	103	30
Svojkovice	541176	RO	222	29	148	45
Svojšíň	561258	TC	212	32	150	30
Sytno	557081	TC	177	10	140	27
Štáhlavy	558427	PM	1 405	269	850	286
Štěnovice	558435	PJ	1 077	243	687	147
Štěnovický Borek	539741	PM	305	66	191	48
Štichov	566101	DO	44	9	29	6
Štichovice	578797	PS	59	6	42	11
Štítov	579343	RO	35	2	25	8
Švihov	557200	KT	818	119	538	161
Tachov	560715	TC	6 459	863	4 539	1 057
Tatiná	578983	PS	127	18	90	19
Těně	560189	RO	136	23	88	25
Terešov	566802	RO	88	14	66	8
Těškov	546526	RO	149	20	97	32
Tis u Blatna	559482	PS	56	10	29	17
Tisová	541621	TC	248	46	171	31
Tlučná	559491	PS	1 636	304	1 103	229
Tlumačov	554341	DO	212	30	145	37
Tojice	578614	PJ	52	9	35	8
Trhanov	554359	DO	264	33	170	61

Tab. 5.2 Věkové složení obyvatelstva v obcích Plzeňského kraje k 31. 12. 2019 - muži

8. pokračování

	Kód obce	Okres	Celkem	v tom ve věkové skupině		
				0–14	15–64	65+
Trnová	559504	PS	473	83	300	90
Trokavec	579246	RO	46	7	31	8
Trpísty	561291	TC	152	23	107	22
Třebčice	578592	PJ	80	9	63	8
Třemešné	561304	TC	195	30	132	33
Třemošná	559521	PS	2 553	433	1 630	490
Tužice	553522	KT	49	5	36	8
Týček	546534	RO	112	15	76	21
Tymákov	558460	PM	540	117	339	84
Týnec	541885	KT	179	29	120	30
Týniště	539929	PJ	23	1	15	7
Úboč	566161	DO	69	12	44	13
Úherce	546411	PS	199	42	134	23
Újezd	554383	DO	214	37	136	41
Újezd nade Mží	566594	PS	62	12	41	9
Újezd u Plánice	578321	KT	70	13	46	11
Újezd u Svatého Kříže	546551	RO	130	22	80	28
Úlice	559555	PS	258	40	162	56
Únehle	541435	TC	73	15	51	7
Únějovice	554391	DO	61	15	37	9
Úněšov	559563	PS	299	35	205	59
Únětice	540528	PJ	74	11	50	13
Úsilov	554405	DO	60	7	42	11
Úterý	559571	PS	230	36	141	53
Útušice	558486	PJ	348	52	235	61
Vejprnice	559580	PS	2 103	456	1 377	270
Vejvanov	560227	RO	120	27	74	19
Velečín	578924	PS	33	2	19	12
Velhartice	557366	KT	440	71	286	83
Velké Hydčice	557374	KT	128	17	88	23
Velký Bor	557382	KT	283	57	183	43
Velký Malahov	554413	DO	127	15	93	19
Ves Touškov	558494	PJ	182	22	131	29
Veselá	560235	RO	156	30	103	23
Vidice	554421	DO	83	9	64	10
Visky	579289	RO	27	8	17	2
Vičí	566691	PJ	29	2	19	8
Vlčtejn	540706	PJ	49	8	34	7
Vlkanov	566250	DO	66	16	45	5
Vochoz	559601	PS	575	127	380	68
Volduchy	560251	RO	591	120	368	103
Vranov	579491	TC	96	15	65	16
Vrčeň	558559	PJ	180	27	122	31
Vrhavěč	557455	KT	443	57	305	81
Vřeskovice	566055	KT	167	35	104	28
Vstíř	558567	PJ	282	48	184	50
Všehrady	566497	PS	27	4	17	6
Všekary	566071	DO	58	15	37	6
Všenice	566799	RO	137	26	77	34
Všepadly	554448	DO	22	-	12	10
Všeruby	554456	DO	423	58	300	65
Všeruby	559628	PS	789	149	540	100
Výrov	566969	PS	233	36	156	41



Tab. 5.2 Věkové složení obyvatelstva v obcích Plzeňského kraje k 31. 12. 2019 - muži

dokončení

	Kód obce	Okres	Celkem	v tom ve věkové skupině		
				0–14	15–64	65+
Vysoká Libyně	530280	PS	112	15	76	21
Zadní Chodov	541362	TC	139	21	101	17
Zahořany	554464	DO	544	112	343	89
Zahrádka	578827	PS	73	12	49	12
Záchlumí	541664	TC	189	39	123	27
Zavlekov	557463	KT	220	20	157	43
Zbiroh	560260	RO	1 236	188	827	221
Zborovy	578312	KT	60	5	39	16
Zbůch	559661	PS	1 361	208	955	198
Zdemyslice	558583	PJ	312	55	198	59
Zemětice	558591	PJ	147	17	98	32
Zhoř	541460	TC	73	11	53	9
Zruč-Senec	559679	PS	1 629	293	1 030	306
Zvíkovec	541061	RO	66	12	41	13
Žákava	530182	PJ	241	47	159	35
Ždánov	554472	DO	76	15	47	14
Ždírec	558605	PJ	234	31	155	48
Železná Ruda	557528	KT	835	125	572	138
Žihle	559695	PS	657	93	446	118
Žihobce	557536	KT	294	41	187	66
Žichovice	557544	KT	313	37	204	72
Žilov	559709	PS	233	39	154	40
Žinkovy	558630	PJ	418	63	240	115
Životice	540137	PJ	24	2	15	7

Tab. 5.2 Věkové složení obyvatelstva v obcích Plzeňského kraje k 31. 12. 2019 - ženy

	Kód obce	Okres	Celkem	v tom ve věkové skupině		
				0–14	15–64	65+
Babylon	553433	DO	159	28	98	33
Bdeněves	566756	PS	336	59	227	50
Běhařov	541842	KT	96	14	67	15
Bělá nad Radbuzou	553441	DO	855	120	549	186
Benešovice	560723	TC	116	22	72	22
Běšiny	555797	KT	394	64	237	93
Bezděkov	541095	RO	74	15	46	13
Bezděkov	555801	KT	464	75	279	110
Bezručice	560740	TC	469	75	290	104
Bezvěrov	558656	PS	326	52	192	82
Bílov	530239	PS	37	2	28	7
Biřkov	578088	KT	67	13	40	14
Blatnice	558672	PS	457	95	270	92
Blažim	566764	PS	30	3	18	9
Blížejov	553450	DO	745	141	479	125
Blovice	557587	PJ	2 077	294	1 281	502
Bohy	566471	PS	64	12	31	21
Bolešiny	555835	KT	392	64	254	74
Bolkov	540463	PJ	32	7	13	12
Bor	560758	TC	2 204	348	1 449	407
Borovno	566705	PJ	48	6	24	18
Borovy	542156	PJ	115	27	67	21
Brnířov	566136	DO	190	21	120	49
Brod nad Tichou	541605	TC	126	23	84	19
Brodeslavy	566489	PS	37	1	23	13
Broumov	541401	TC	67	14	44	9
Břasy	559725	RO	1 151	165	704	282
Březina	559733	RO	179	20	118	41
Břežany	541923	KT	85	11	55	19
Bučí	558699	PS	82	9	51	22
Budětice	555894	KT	143	19	83	41
Bujesily	559741	RO	32	-	20	12
Buková	546372	PJ	115	21	68	26
Bukovec	553506	DO	67	16	39	12
Bukovník	530085	KT	33	7	21	5
Bušovice	559750	RO	293	61	172	60
Cebiv	560782	TC	144	25	97	22
Cekov	559768	RO	63	9	43	11
Ctiboř	579459	TC	160	27	91	42
Čachrov	555941	KT	222	29	146	47
Částkov	560804	TC	164	30	105	29
Čečovice	566080	DO	44	9	29	6
Čeminy	558711	PS	130	19	85	26
Čermná	553514	DO	127	16	80	31
Černíkov	553531	KT	182	27	119	36
Černíkovice	566632	PS	48	7	31	10
Černošín	560812	TC	576	87	361	128
Černovice	566098	DO	79	8	31	40
Čerňovice	530328	PS	106	17	68	21
Červené Poříčí	542172	KT	112	15	68	29
Česká Bříza	558745	PS	292	45	189	58
Česká Kubice	553549	DO	462	79	315	68
Číhaň	542024	KT	113	17	71	25



Tab. 5.2 Věkové složení obyvatelstva v obcích Plzeňského kraje k 31. 12. 2019 - ženy

1. pokračování

	Kód obce	Okres	Celkem	v tom ve věkové skupině		
				0–14	15–64	65+
Čilá	540927	RO	9	-	6	3
Čímice	578495	KT	95	15	52	28
Čížice	557641	PJ	288	48	177	63
Čížkov	557650	PJ	322	56	175	91
Čmelíny	578568	PJ	57	9	30	18
Dešenice	556041	KT	341	53	210	78
Díly	553557	DO	201	29	127	45
Dlažov	556068	KT	231	40	145	46
Dlouhá Ves	556076	KT	404	70	248	86
Dlouhý Újezd	560839	TC	186	35	118	33
Dnešice	557668	PJ	411	53	261	97
Dobršín	530123	KT	53	6	38	9
Dobřany	557676	PJ	3 098	508	1 953	637
Dobříč	558770	PS	204	30	126	48
Dobřív	559776	RO	651	104	406	141
Dolany	556106	KT	461	84	282	95
Dolany	558788	PS	139	16	84	39
Dolce	539945	PJ	151	26	97	28
Dolní Bělá	558796	PS	231	38	138	55
Dolní Hradiště	558800	PS	28	6	18	4
Dolní Lukavice	557684	PJ	491	89	301	101
Domažlice	553425	DO	5 773	879	3 488	1 406
Domoraz	578517	KT	21	-	13	8
Drahkov	540251	PJ	62	5	44	13
Drahoňův Újezd	530379	RO	61	10	33	18
Drahotín	553573	DO	96	19	59	18
Dražeň	578665	PS	72	16	44	12
Draženov	553581	DO	212	34	134	44
Dražovice	566683	KT	74	11	46	17
Druztová	558834	PS	418	78	259	81
Dýšina	558851	PM	930	140	594	196
Ejповice	559792	RO	337	59	206	72
Erpužice	560855	TC	158	19	104	35
Frymburk	578525	KT	59	16	29	14
Halže	560863	TC	469	78	320	71
Hamry	578240	KT	50	11	31	8
Hartmanice	556181	KT	457	45	261	151
Hejná	541796	KT	78	6	54	18
Heřmanova Huť	558869	PS	903	137	559	207
Hlavňovice	556203	KT	235	28	152	55
Hlince	566390	PS	38	8	22	8
Hlohová	553620	DO	143	26	88	29
Hlohovčice	566641	DO	96	15	49	32
Hlohovice	559806	RO	167	18	101	48
Hnačov	542083	KT	42	3	26	13
Hněvnice	530221	PS	63	12	41	10
Holoubkov	559814	RO	723	95	454	174
Holovousy	566730	PS	31	5	15	11
Holýšov	553654	DO	2 597	409	1 644	544
Honezovice	540668	PJ	133	16	86	31
Hora Svatého Václava	566276	DO	35	3	21	11
Horažďovice	556254	KT	2 678	352	1 622	704
Horní Bělá	558877	PS	260	30	166	64

Tab. 5.2 Věkové složení obyvatelstva v obcích Plzeňského kraje k 31. 12. 2019 - ženy

2. pokračování

	Kód obce	Okres	Celkem	v tom ve věkové skupině		
				0–14	15–64	65+
Horní Bříza	558885	PS	2 104	298	1 310	496
Horní Kamenice	553662	DO	131	27	77	27
Horní Kozolupy	541290	TC	121	25	66	30
Horní Lukavice	539821	PJ	216	32	134	50
Horská Kvilda	542091	KT	35	7	21	7
Horšice	557722	PJ	214	35	139	40
Horšovský Týn	553671	DO	2 513	370	1 593	550
Hostouň	553689	DO	626	104	405	117
Hošťka	560898	TC	197	39	134	24
Hradec	557731	PJ	276	36	186	54
Hrádek	556301	KT	684	105	430	149
Hrádek	559822	RO	1 397	197	857	343
Hradešice	556319	KT	206	40	111	55
Hradiště	541001	RO	17	5	6	6
Hradiště	557749	PJ	103	15	54	34
Hradiště	566179	DO	85	19	51	15
Hromnice	558915	PS	612	92	382	138
Hůrky	559849	RO	119	17	70	32
Hvozd	558931	PS	121	16	75	30
Hvoždany	566331	DO	17	2	12	3
Chanovice	556335	KT	317	42	194	81
Ceznovice	559857	RO	355	57	216	82
Chlístov	556343	KT	67	7	40	20
Chlum	540803	RO	29	6	14	9
Chlum	557773	PJ	121	22	67	32
Chlumčany	557781	PJ	1 185	177	751	257
Chlumy	540307	PJ	69	9	43	17
Chocenice	557803	PJ	304	45	196	63
Chocomyšl	553727	DO	59	3	39	17
Chodov	553735	DO	373	57	235	81
Chodová Planá	560901	TC	893	147	589	157
Chodská Lhota	553743	DO	217	37	125	55
Chodský Újezd	560910	TC	405	84	248	73
Chomle	541141	RO	24	2	17	5
Chotěšov	557838	PJ	1 432	236	903	293
Chotíkov	558940	PS	609	84	418	107
Chrást	558966	PM	957	148	578	231
Chrastavice	553751	DO	178	31	120	27
Chříč	558974	PS	100	13	65	22
Chudenice	556378	KT	393	62	228	103
Chudenín	556386	KT	298	53	195	50
Chválenice	557846	PM	368	59	249	60
Janovice nad Úhlavou	556394	KT	1 116	207	720	189
Jarov	558982	PS	68	10	40	18
Jarov	578541	PJ	97	7	57	33
Javor	541869	KT	35	8	17	10
Ježovy	541753	KT	118	24	66	28
Kaceřov	558991	PS	76	10	57	9
Kakejcov	579017	RO	49	8	29	12
Kamenec	566811	RO	31	6	21	4
Kamenný Újezd	541150	RO	419	73	267	79
Kanice	566144	DO	102	19	59	24
Kaničky	553778	DO	13	-	10	3



Tab. 5.2 Věkové složení obyvatelstva v obcích Plzeňského kraje k 31. 12. 2019 - ženy

3. pokračování

	Kód obce	Okres	Celkem	v tom ve věkové skupině		
				0–14	15–64	65+
Kařez	559903	RO	322	52	195	75
Kařízek	530361	RO	26	3	19	4
Kasejovice	557862	PJ	616	94	369	153
Kašperské Hory	556432	KT	726	87	412	227
Kaznějov	559008	PS	1 556	222	959	375
Kbel	557871	PJ	140	21	80	39
Kbelany	538183	PS	63	9	44	10
Kdyně	553786	DO	2 673	385	1 652	636
Kejnice	541826	KT	57	10	35	12
Klabava	559911	RO	240	42	134	64
Kladruby	559920	RO	70	5	47	18
Kladruby	560928	TC	796	140	496	160
Klášteř	557897	PJ	111	20	69	22
Klatovy	555771	KT	11 574	1 558	7 041	2 975
Klenčí pod Čerchovem	553794	DO	684	111	415	158
Klenová	541851	KT	47	5	31	11
Kočín	578771	PS	57	8	40	9
Kočov	541559	TC	111	23	75	13
Kokašice	541494	TC	131	20	86	25
Kolinec	556467	KT	719	109	440	170
Koloveč	553816	DO	475	58	305	112
Konstantinovy Lázně	560952	TC	472	59	280	133
Kopidlo	559024	PS	68	11	38	19
Kornatice	579033	RO	91	13	65	13
Koryta	559032	PS	62	8	37	17
Kostelec	503916	TC	287	64	191	32
Kotovice	540633	PJ	162	31	90	41
Kout na Šumavě	553824	DO	584	84	366	134
Kovčín	578177	KT	46	14	23	9
Kozlovice	540200	PJ	39	4	26	9
Kozojedy	559041	PS	283	37	172	74
Kozolupy	559059	PS	540	82	335	123
Kožlany	559067	PS	711	95	442	174
Kralovice	559075	PS	1 785	262	1 121	402
Kramolín	557943	PJ	63	10	35	18
Krašovice	559083	PS	176	26	103	47
Krsy	559091	PS	115	18	74	23
Křelovice	559105	PS	116	20	74	22
Křenice	556505	KT	96	14	57	25
Křenovy	553832	DO	65	8	44	13
Kšice	560979	TC	101	14	66	21
Kunějovice	559121	PS	76	15	55	6
Kvášňovice	541931	KT	70	5	42	23
Kvíčovice	553841	DO	194	33	129	32
Kyšice	559130	PM	521	91	339	91
Ledce	559148	PS	415	61	273	81
Lesná	561002	TC	231	42	154	35
Lestkov	561011	TC	192	33	122	37
Letiny	557951	PJ	318	39	183	96
Letkov	540561	PM	375	71	243	61
Lhota pod Radčem	567001	RO	153	25	99	29
Lhotka u Radnic	559946	RO	26	2	17	7
Lhůta	578606	PM	100	21	55	24

Tab. 5.2 Věkové složení obyvatelstva v obcích Plzeňského kraje k 31. 12. 2019 - ženy

4. pokračování

	Kód obce	Okres	Celkem	v tom ve věkové skupině		
				0–14	15–64	65+
Libkov	553859	DO	63	13	38	12
Liblín	559954	RO	128	9	61	58
Líně	559164	PS	1 401	254	892	255
Lisov	540064	PJ	61	10	36	15
Líšina	540617	PJ	84	12	49	23
Líšná	559962	RO	97	19	60	18
Líšťany	559172	PS	374	68	259	47
Líté	566420	PS	98	7	65	26
Litohlavy	553611	RO	260	31	169	60
Lochousice	566462	PS	52	9	36	7
Lom u Tachova	541702	TC	234	51	149	34
Lomec	578070	KT	66	12	42	12
Losiná	558001	PM	701	125	455	121
Loučim	553867	DO	64	10	28	26
Louňová	558010	PJ	49	10	26	13
Loza	566446	PS	126	24	76	26
Lužany	558028	PJ	336	44	208	84
Luženičky	553891	DO	188	29	127	32
Malý Bor	556629	KT	242	34	153	55
Manětín	559202	PS	555	71	348	136
Maňovice	578410	KT	20	2	12	6
Meclov	553913	DO	592	112	384	96
Měčín	556637	KT	568	91	343	134
Medový Újezd	579009	RO	127	16	70	41
Měcholupy	539716	PJ	111	17	69	25
Merklín	558044	PJ	583	96	363	124
Město Touškov	559211	PS	1 108	195	685	228
Mešno	579084	RO	39	5	24	10
Mezholezy	553921	DO	58	14	35	9
Mezholezy	553930	DO	51	6	28	17
Mezihoří	578461	KT	30	4	21	5
Milavče	553948	DO	304	41	193	70
Mileč	558052	PJ	168	22	94	52
Milínov	530140	PJ	102	6	67	29
Milíře	541532	TC	123	13	96	14
Mirošov	559997	RO	1 143	155	656	332
Mířkov	553956	DO	137	23	89	25
Míšov	546399	PJ	55	7	35	13
Mladotice	559237	PS	269	41	173	55
Mladý Smolivec	558061	PJ	335	40	205	90
Mlečice	560006	RO	146	26	90	30
Mlýnské Struhadlo	542059	KT	23	5	12	6
Mnichov	566292	DO	99	17	62	20
Močerady	599174	DO	31	7	15	9
Modrava	542148	KT	35	6	27	2
Mohelnice	558079	PJ	33	4	19	10
Mochtín	556718	KT	524	84	335	105
Mokrosuky	556726	KT	67	11	30	26
Mokrouše	540641	PM	139	28	90	21
Mrákov	553981	DO	556	90	345	121
Mrtník	559245	PS	174	25	123	26
Mutěnin	553999	DO	129	24	80	25
Myslínka	566543	PS	98	27	60	11



Tab. 5.2 Věkové složení obyvatelstva v obcích Plzeňského kraje k 31. 12. 2019 - ženy

5. pokračování

	Kód obce	Okres	Celkem	v tom ve věkové skupině		
				0–14	15–64	65+
Myslív	556734	KT	216	31	127	58
Myslovice	541745	KT	70	17	34	19
Mýto	560014	RO	759	121	459	179
Nadryby	559253	PS	60	10	41	9
Nalžovské Hory	556751	KT	577	79	326	172
Nebílovy	540340	PJ	181	39	103	39
Nečtiny	559261	PS	316	39	193	84
Nehodiv	578223	KT	44	9	23	12
Nekmíř	559270	PS	249	43	158	48
Nekvasovy	558095	PJ	81	9	52	20
Nemanice	554006	DO	124	23	82	19
Němčice	599166	DO	68	9	50	9
Němčovice	566837	RO	87	12	63	12
Nepomuk	558109	PJ	1 857	305	1 140	412
Netunice	558117	PJ	94	18	59	17
Neuměř	554022	DO	72	14	45	13
Neurazy	558125	PJ	381	64	222	95
Nevid	541192	RO	93	17	55	21
Nevolice	554031	DO	91	8	70	13
Nevřeň	559288	PS	132	14	97	21
Nezamyslice	578533	KT	102	15	53	34
Nezbavětice	553590	PM	121	18	81	22
Nezdice	542296	PJ	110	15	70	25
Nezdice na Šumavě	556815	KT	167	26	85	56
Nezdřev	540102	PJ	52	7	28	17
Nezvěstice	558141	PM	748	133	439	176
Nová Ves	540269	PJ	151	26	97	28
Nová Ves	599131	DO	68	12	38	18
Nové Mitrovice	558176	PJ	153	19	90	44
Nový Kramolín	554057	DO	112	29	65	18
Nýrsko	556831	KT	2 488	329	1 593	566
Nýřany	559300	PS	3 543	519	2 222	802
Obora	541443	TC	74	12	50	12
Obora	559318	PS	277	47	173	57
Obytce	541915	KT	104	18	64	22
Olbramov	566888	TC	29	5	17	7
Olšany	541958	KT	97	13	62	22
Oplot	539783	PJ	156	16	101	39
Osek	560057	RO	705	131	446	128
Oselce	558184	PJ	186	35	99	52
Ostrov u Bezdružic	559326	PS	102	18	60	24
Ostrovec-Lhotka	566993	RO	61	13	30	18
Ostřetice	578061	KT	38	8	24	6
Osvračín	554073	DO	312	45	204	63
Ošelín	541681	TC	80	22	48	10
Otěšice	540293	PJ	73	9	46	18
Otov	566209	DO	49	6	34	9
Pačejov	556912	KT	344	40	201	103
Pařezov	599182	DO	95	23	60	12
Pasečnice	554081	DO	100	14	59	27
Pastuchovice	566781	PS	34	6	19	9
Pec	554090	DO	110	13	69	28
Pelechy	566373	DO	37	5	25	7

Tab. 5.2 Věkové složení obyvatelstva v obcích Plzeňského kraje k 31. 12. 2019 - ženy

6. pokračování

	Kód obce	Okres	Celkem	v tom ve věkové skupině		
				0–14	15–64	65+
Pernarec	559334	PS	384	51	263	70
Petrovice u Sušice	556921	KT	305	54	188	63
Planá	561134	TC	2 727	417	1 733	577
Pláně	530336	PS	125	17	76	32
Plánice	556955	KT	817	114	519	184
Plasy	559351	PS	1 357	197	814	346
Plešnice	559369	PS	145	25	99	21
Plískov	566861	RO	63	16	29	18
Plzeň	554791	PM	89 389	13 131	55 015	21 243
Pňovany	559377	PS	213	31	119	63
Poběžovice	554111	DO	817	136	479	202
Pocinovice	554120	DO	283	47	173	63
Poděvousy	566365	DO	109	20	64	25
Podmokly	551686	KT	72	16	40	16
Podmokly	560081	RO	121	16	71	34
Polánka	553565	PJ	16	3	9	4
Poleň	541788	KT	137	14	86	37
Postřekov	554138	DO	547	73	328	146
Potvorov	530247	PS	68	12	46	10
Prádlo	558231	PJ	92	13	58	21
Prášily	556084	KT	71	12	46	13
Prostiboř	541486	TC	65	9	43	13
Předenice	540412	PJ	136	27	83	26
Předslav	557005	KT	408	75	252	81
Přehýšov	559393	PS	224	23	158	43
Přestavky	530131	PJ	118	17	69	32
Přeštice	558249	PJ	3 590	509	2 263	818
Příchovice	558257	PJ	541	85	345	111
Příkosice	579131	RO	207	38	122	47
Přimda	561151	TC	771	180	470	121
Příšov	567086	PS	156	22	108	26
Přívětice	560111	RO	91	12	49	30
Ptenín	558265	PJ	103	15	60	28
Pučlice	554154	DO	180	33	111	36
Rabí	557013	KT	246	38	142	66
Radkovice	540421	PJ	42	4	24	14
Radnice	560120	RO	908	123	578	207
Raková	566942	RO	115	24	71	20
Rejštejn	557021	KT	117	20	67	30
Rochlov	559423	PS	162	40	96	26
Rokycany	559717	RO	7 323	1 050	4 619	1 654
Roupov	558290	PJ	121	11	69	41
Rozvadov	561169	TC	408	55	293	60
Rybnice	559431	PS	293	63	185	45
Rybník	554189	DO	84	17	53	14
Řenče	558303	PJ	451	69	285	97
Sebečice	560146	RO	27	6	11	10
Seč	558311	PJ	165	27	109	29
Sedlec	530271	PS	58	13	38	7
Sedliště	540692	PJ	52	9	33	10
Semněvice	554201	DO	124	39	68	17
Sirá	546488	RO	72	8	44	20
Skapce	579467	TC	59	4	40	15



Tab. 5.2 Věkové složení obyvatelstva v obcích Plzeňského kraje k 31. 12. 2019 - ženy

7. pokračování

	Kód obce	Okres	Celkem	v tom ve věkové skupině		
				0–14	15–64	65+
Skašov	539937	PJ	108	20	60	28
Skomelno	566845	RO	99	15	58	26
Skořice	506664	RO	120	17	77	26
Slatina	566748	PS	27	2	15	10
Slatina	578436	KT	50	7	25	18
Smědčice	540722	RO	157	35	96	26
Soběkury	558346	PJ	305	46	187	72
Soběšice	557099	KT	191	20	107	64
Spálené Poříčí	558362	PJ	1 400	238	847	315
Spáňov	554251	DO	97	16	62	19
Srbice	554260	DO	186	23	111	52
Srby	540676	PJ	81	11	50	20
Srby	554278	DO	237	41	146	50
Srní	557111	KT	115	12	80	23
Staňkov	554294	DO	1 645	232	1 019	394
Staré Sedliště	561185	TC	610	128	398	84
Staré Sedlo	561193	TC	116	18	66	32
Starý Plzenec	558371	PM	2 639	427	1 632	580
Stod	558389	PJ	1 808	238	1 115	455
Strašice	560162	RO	1 278	190	825	263
Strašín	557129	KT	160	27	94	39
Stráž	554316	DO	102	13	67	22
Stráž	561207	TC	604	111	385	108
Strážov	557137	KT	695	113	417	165
Střelice	540056	PJ	75	20	45	10
Stříbro	561215	TC	3 853	527	2 482	844
Střížovice	558401	PJ	180	23	117	40
Studánka	561223	TC	257	52	160	45
Studená	553603	PS	17	-	11	6
Sulislav	561231	TC	104	19	63	22
Sušice	557153	KT	5 705	780	3 462	1 463
Svěradice	557161	KT	169	19	108	42
Svojkovice	541176	RO	213	30	133	50
Svojšíň	561258	TC	241	51	150	40
Sytno	557081	TC	140	25	79	36
Štáhlavy	558427	PM	1 410	233	841	336
Štěnovice	558435	PJ	1 084	211	687	186
Štěnovický Borek	539741	PM	287	63	178	46
Štichov	566101	DO	44	10	25	9
Štichovice	578797	PS	54	4	40	10
Štítov	579343	RO	22	4	15	3
Švihov	557200	KT	843	125	506	212
Tachov	560715	TC	6 579	870	4 228	1 481
Tatiná	578983	PS	121	16	84	21
Těně	560189	RO	138	14	94	30
Terešov	566802	RO	97	18	66	13
Těškov	546526	RO	161	19	99	43
Tis u Blatna	559482	PS	55	11	33	11
Tisová	541621	TC	218	39	140	39
Tlučná	559491	PS	1 629	284	1 028	317
Tlumačov	554341	DO	217	43	129	45
Tojice	578614	PJ	48	7	26	15
Trhanov	554359	DO	271	36	166	69

Tab. 5.2 Věkové složení obyvatelstva v obcích Plzeňského kraje k 31. 12. 2019 - ženy

8. pokračování

	Kód obce	Okres	Celkem	v tom ve věkové skupině		
				0–14	15–64	65+
Trnová	559504	PS	462	77	281	104
Trokavec	579246	RO	57	8	35	14
Trpísty	561291	TC	120	20	71	29
Třebčice	578592	PJ	45	6	30	9
Třemešné	561304	TC	183	21	120	42
Třemošná	559521	PS	2 529	362	1 593	574
Tužice	553522	KT	46	4	27	15
Týček	546534	RO	110	14	69	27
Tymákov	558460	PM	497	100	315	82
Týnec	541885	KT	162	26	104	32
Týniště	539929	PJ	23	2	16	5
Úboč	566161	DO	62	10	45	7
Úherce	546411	PS	175	30	111	34
Újezd	554383	DO	215	42	134	39
Újezd nade Mží	566594	PS	43	7	23	13
Újezd u Plánice	578321	KT	59	13	30	16
Újezd u Svatého Kříže	546551	RO	113	14	65	34
Úlice	559555	PS	232	27	154	51
Únehle	541435	TC	62	16	36	10
Únějovice	554391	DO	49	5	32	12
Úněšov	559563	PS	287	35	184	68
Únětice	540528	PJ	75	10	48	17
Úsilov	554405	DO	67	7	45	15
Úterý	559571	PS	234	38	150	46
Útušice	558486	PJ	346	54	229	63
Vejprnice	559580	PS	2 199	411	1 430	358
Vejvanov	560227	RO	136	25	78	33
Velečín	578924	PS	32	3	16	13
Velhartice	557366	KT	410	54	256	100
Velké Hydčice	557374	KT	131	18	80	33
Velký Bor	557382	KT	268	46	177	45
Velký Malahov	554413	DO	122	35	68	19
Ves Touškov	558494	PJ	185	37	109	39
Veselá	560235	RO	126	22	81	23
Vidice	554421	DO	95	21	55	19
Visky	579289	RO	32	6	21	5
Vičí	566691	PJ	42	6	23	13
Vlčtejn	540706	PJ	42	6	25	11
Vlkanov	566250	DO	59	12	35	12
Vochoz	559601	PS	601	131	393	77
Volduchy	560251	RO	591	101	358	132
Vranov	579491	TC	85	15	55	15
Vrčeň	558559	PJ	163	27	104	32
Vrhavěč	557455	KT	436	67	275	94
Vřeskovice	566055	KT	157	21	102	34
Vstíř	558567	PJ	240	29	161	50
Všehrady	566497	PS	26	6	11	9
Všekary	566071	DO	44	5	30	9
Všenice	566799	RO	132	19	84	29
Všepadly	554448	DO	20	1	10	9
Všeruby	554456	DO	396	59	258	79
Všeruby	559628	PS	788	179	494	115
Výrov	566969	PS	217	31	129	57

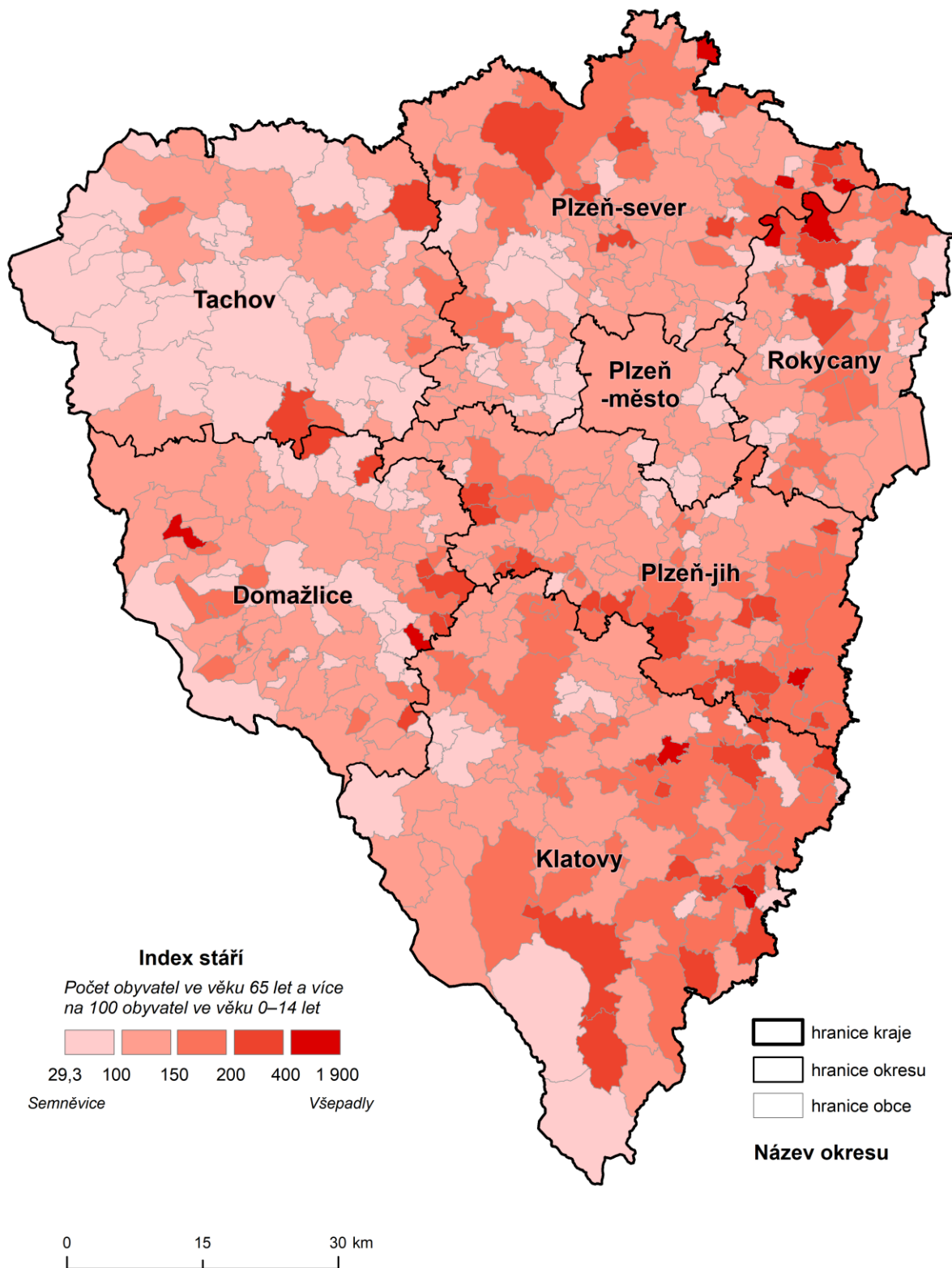


Tab. 5.2 Věkové složení obyvatelstva v obcích Plzeňského kraje k 31. 12. 2019 - ženy

dokončení

	Kód obce	Okres	Celkem	v tom ve věkové skupině		
				0–14	15–64	65+
Vysoká Libyně	530280	PS	110	11	74	25
Zadní Chodov	541362	TC	112	13	66	33
Zahořany	554464	DO	498	71	332	95
Zahrádka	578827	PS	63	12	38	13
Záchlumí	541664	TC	204	42	128	34
Zavlekov	557463	KT	203	32	124	47
Zbiroh	560260	RO	1 272	179	814	279
Zborovy	578312	KT	44	1	31	12
Zbůch	559661	PS	1 248	215	785	248
Zdemyslice	558583	PJ	318	57	203	58
Zemětice	558591	PJ	138	17	84	37
Zhoř	541460	TC	77	18	51	8
Zruč-Senec	559679	PS	1 712	296	1 064	352
Zvíkovec	541061	RO	141	17	105	19
Žákava	530182	PJ	236	46	151	39
Ždánov	554472	DO	81	15	51	15
Ždírec	558605	PJ	228	32	137	59
Železná Ruda	557528	KT	808	114	540	154
Žihle	559695	PS	652	72	417	163
Žihobce	557536	KT	307	48	182	77
Žichovice	557544	KT	341	48	204	89
Žilov	559709	PS	200	22	144	34
Žinkovy	558630	PJ	441	52	236	153
Životice	540137	PJ	18	-	8	10

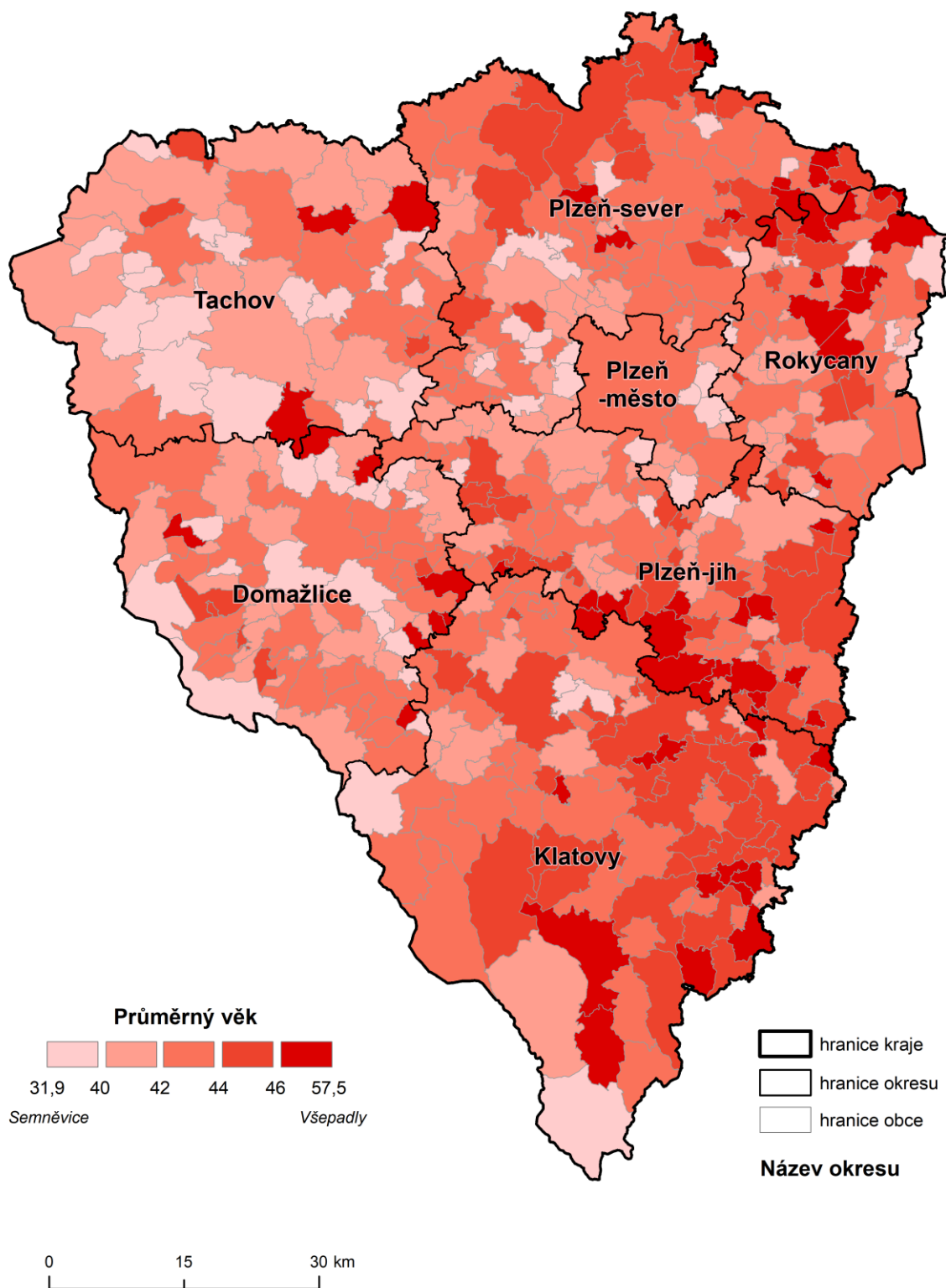
Index stáří v obcích Plzeňského kraje k 31. 12. 2019



Zdroj: ČSÚ, 2020



Průměrný věk v obcích Plzeňského kraje k 31. 12. 2019



Zdroj: ČSÚ, 2020