

Obyvatelstvo Plzeňského kraje v roce 2012

Zpracoval: Krajská správa ČSÚ v Plzni, Oddělení informačních služeb a správy registrů
Vedoucí oddělení: Ing. Lenka Dostalová
Informační služby: tel.: 377 612 108, e-mail: infoservisplzen@czso.cz
Kontaktní zaměstnanec: Ing. Lenka Křížová, tel.: 377 612 108, e-mail: lenka.krizova@czso.cz

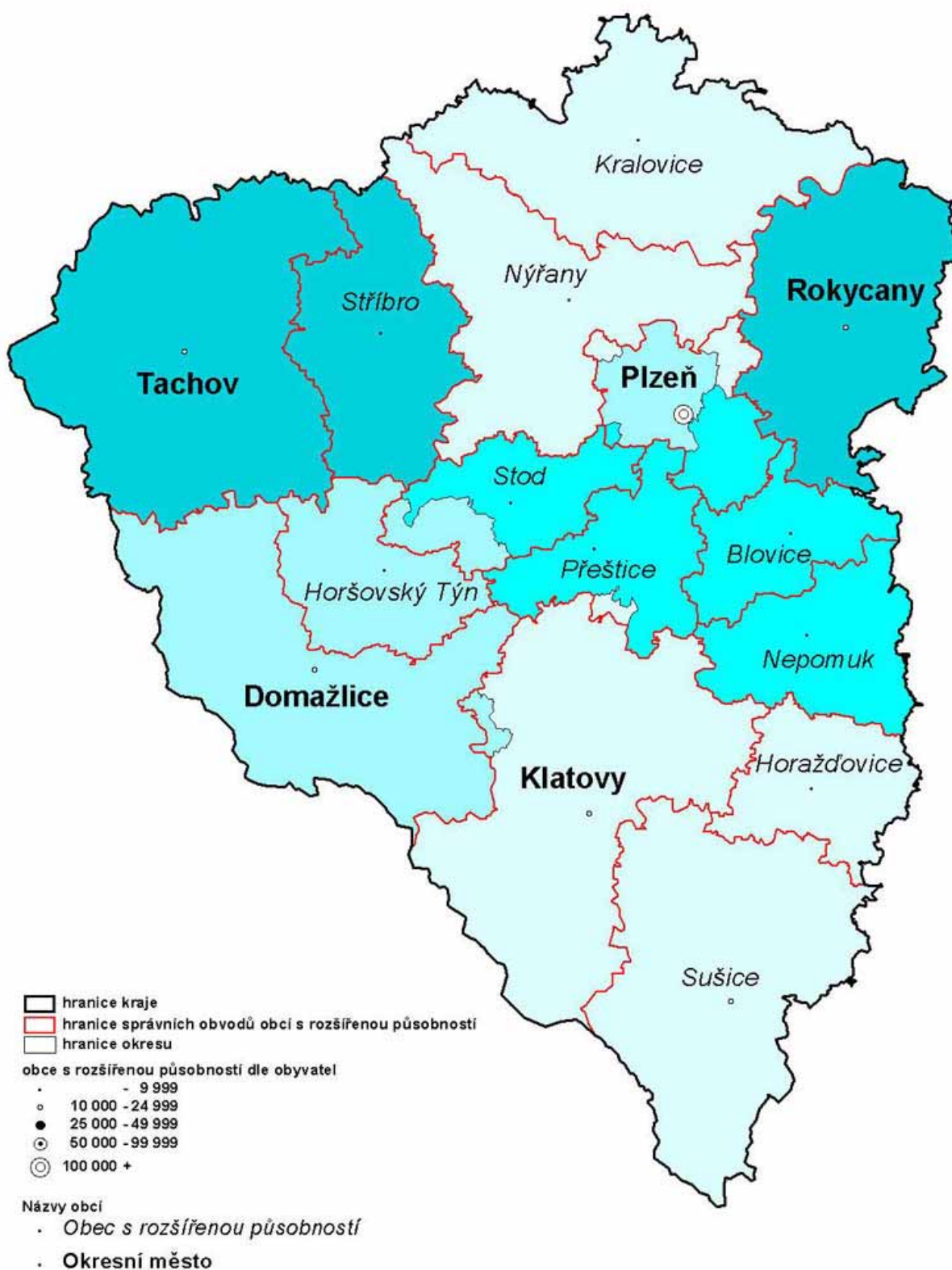
Zajímají Vás nejnovější údaje o inflaci, HDP, obyvatelstvu, průměrných mzdách a mnohé další? Dozvíte se je na internetových stránkách ČSÚ: www.czso.cz

Údaje o Plzeňském kraji naleznete také na internetu: www.plzen.czso.cz

OBSAH

Úvod	5
Plzeňský kraj	
1.1 Pohyb obyvatelstva	6
1.2 Věkové složení obyvatelstva	6
1.3 Vývoj věkového složení obyvatelstva v letech 2000-2012	7
Okresy Plzeňského kraje	
2.1 Pohyb obyvatelstva	11
2.2 Věkové složení obyvatelstva	12
Správní obvody obcí s rozšířenou působností Plzeňského kraje	
3.1 Pohyb obyvatelstva	14
3.2 Věkové složení obyvatelstva	16
Správní obvody obcí s pověřeným obecním úřadem Plzeňského kraje	
4.1 Pohyb obyvatelstva	19
4.2 Věkové složení obyvatelstva	22
Obce Plzeňského kraje	
5.1 Pohyb obyvatelstva	28
5.2 Věkové složení obyvatelstva	58
MAPY	
Územně-administrativní uspořádání Plzeňského kraje k 31. 12. 2012	4
GRAFY	
Vývoj věkového složení obyvatelstva Plzeňského kraje v letech 2000-2012	9
Věkové složení obyvatelstva Plzeňského kraje k 31. 12. 2012 (strom života)	10
Věkové složení obyvatelstva v okresech Plzeňského kraje k 31. 12. 2012	13
Obyvatelstvo ve správních obvodech obcí s rozšířenou působností Plzeňského kraje k 31. 12. 2012	15
KARTOGRAMY	
Průměrný věk v obcích Plzeňského kraje k 31. 12. 2012	88
Přírůstek (úbytek) počtu obyvatel stěhováním v obcích Plzeňského kraje v roce 2012	89

Územně-administrativní uspořádání Plzeňského kraje k 31. 12. 2012



ÚVOD

Na základě statistických hlášení o narození a úmrtí, které předkládají matriční úřady, a ze souborů stěhování, které jsou přebírány z Informačního systému evidence obyvatel Ministerstva vnitra, zpracoval Český statistický úřad bilanci obyvatel za rok 2012. Data zahrnují osoby, které mají v ČR trvalé bydliště, a to bez ohledu na státní občanství.

Krajská správa ČSÚ v Plzni vydává jako každoročně publikaci obsahující údaje o stavu, pohybu a věkové struktuře obyvatel v roce 2012. Publikace zahrnuje data za Plzeňský kraj, okresy, správní obvody obcí s rozšířenou působností (SO ORP), správní obvody obcí s pověřeným obecním úřadem (SO POU) a obce.

Pohyb obyvatel znamená přírůstek počtu obyvatel za sledované období narozením a přistěhováním a úbytek počtu obyvatel za sledované období úmrtím nebo odstěhováním.

Počáteční stav obyvatel je stav, který udává počet obyvatel mezi 31. prosincem předchozího roku a 1. lednem následujícího roku. **Střední stav obyvatel** je stav obyvatel z 30. 6. na 1. 7. příslušného roku. **Koncový stav obyvatel** je stav, kterým končí sledované období zpravidla 31. prosince.

Živě narozené jsou děti narozené v České republice, které přežijí 24 hodin po porodu.

Za **zemřelou osobu** je ve statistice považována osoba, za kterou matrika obecního nebo městského úřadu zaslala hlášení o úmrtí.

Přirozený přírůstek (úbytek) obyvatelstva je rozdíl mezi počtem narozených dětí a zemřelých osob v daném roce.

Stěhováním se rozumí změna obce trvalého bydliště osoby na území ČR (vnitřní stěhování) nebo přes hranice ČR (zahraniční stěhování).

Přírůstek (úbytek) stěhováním je rozdíl mezi přistěhovanými na dané území a vystěhovanými z daného území.

Celkový přírůstek (úbytek) obyvatelstva je součtem přirozeného přírůstku a přírůstku stěhováním. Vyjadřuje rozdíl mezi koncovým a počátečním stavem obyvatelstva na daném území.

Zařazení do **věkových skupin** je posuzováno podle dosaženého věku bez zaokrouhlování. Ve skupině věku 0 jsou všechny děti narozené v roce 2012. V publikaci je populace rozdělena podle pětiletých věkových skupin, u nejvyšších věkových skupin 95 a více let se osoby sumarizují za několik skupin.

Plzeňský kraj

Tab. 1.1 Pohyb obyvatelstva Plzeňského kraje v roce 2012

	Stav k 1. 1.	Narození	Zemřelí	Přistě- hovalí z ČR	Přistě- hovalí z ciziny	Vystě- hovalí do ČR	Vystě- hovalí do ciziny	Přírůstek migrací	Přírůstek celkem	Stav k 31. 12.	Stav k 1. 7.
Celkem	571 709	5 768	6 003	3 331	1 430	2 745	803	1 213	978	572 687	572 016
v tom:											
muži	282 798	2 883	3 062	1 575	836	1 304	476	631	452	283 250	282 908
ženy	288 911	2 885	2 941	1 756	594	1 441	327	582	526	289 437	289 108

Tab. 1.2 Věkové složení obyvatelstva Plzeňského kraje k 31. 12. 2012

	Celkem	Muži	Ženy
Celkem	572 687	283 250	289 437
0	5 789	2 875	2 914
1-4	25 071	12 793	12 278
5-9	27 900	14 302	13 598
10-14	24 411	12 459	11 952
15-19	26 926	13 901	13 025
20-24	34 923	17 815	17 108
25-29	38 697	19 914	18 783
30-34	43 742	22 757	20 985
35-39	50 928	26 087	24 841
40-44	40 023	20 692	19 331
45-49	38 472	19 861	18 611
50-54	34 842	17 547	17 295
55-59	41 256	20 477	20 779
60-64	40 528	19 901	20 627
65-69	35 960	16 703	19 257
70-74	23 830	10 661	13 169
75-79	17 247	7 021	10 226
80-84	13 468	4 935	8 533
85-89	6 641	2 051	4 590
90-94	1 773	433	1 340
95+	260	65	195
0-14	83 171	42 429	40 742
15-64	390 337	198 952	191 385
65+	99 179	41 869	57 310

Plzeňský kraj

Tab. 1.3 Vývoj věkového složení obyvatelstva Plzeňského kraje v letech 2000-2012 - celkem

	2000	2001	2002	2003	2004	2005	2006	2007	2008	2009	2010	2011	2012
Celkem	551 281	549 600	549 374	550 113	549 618	551 528	554 537	561 074	569 627	571 863	572 045	571 709	572 687
0	4 872	4 811	4 912	4 940	5 040	5 478	5 803	6 094	6 418	6 442	6 268	5 588	5 789
1-4	18 597	18 660	19 019	19 259	19 626	19 825	20 501	21 435	22 592	24 005	24 905	25 703	25 071
5-9	29 541	27 784	26 402	24 799	23 724	23 625	23 785	24 233	24 595	25 077	25 703	26 595	27 900
10-14	33 676	33 659	33 183	32 850	31 809	30 104	28 219	26 771	25 200	24 107	23 960	24 027	24 411
15-19	35 680	35 199	34 736	34 640	34 370	34 232	34 160	33 790	33 560	32 315	30 584	28 466	26 926
20-24	45 045	42 642	40 638	39 144	37 275	36 742	36 609	37 121	38 108	37 838	36 855	35 819	34 923
25-29	46 417	47 899	48 717	48 493	47 061	45 322	43 657	42 782	42 616	41 463	40 579	39 285	38 697
30-34	36 455	36 678	38 110	40 741	43 608	46 246	48 511	50 124	50 875	49 685	47 682	45 433	43 742
35-39	36 406	36 874	37 072	36 587	36 062	36 418	37 272	39 354	42 744	45 737	48 064	50 013	50 928
40-44	36 634	35 219	33 995	34 487	35 718	36 635	37 376	38 167	38 206	37 746	37 846	38 359	40 023
45-49	43 377	42 954	41 945	40 367	38 557	36 754	35 497	34 849	35 816	37 006	37 627	38 182	38 472
50-54	43 961	43 299	42 800	42 752	42 566	42 709	42 553	41 883	40 618	38 970	37 088	35 809	34 842
55-59	35 168	37 633	40 179	41 286	41 757	42 661	42 191	41 888	42 026	42 010	42 174	42 128	41 256
60-64	26 520	27 395	28 639	30 434	32 363	33 447	35 817	38 326	39 499	40 074	41 006	40 826	40 528
65-69	25 232	24 361	23 649	23 450	23 603	24 421	25 291	26 467	28 285	30 138	31 149	33 559	35 960
70-74	22 878	23 231	23 277	22 979	22 677	21 909	21 282	20 756	20 732	20 942	21 809	22 718	23 830
75-79	17 670	17 617	17 608	17 546	17 580	18 084	18 517	18 709	18 666	18 455	17 939	17 616	17 247
80-84	7 030	8 249	9 420	10 721	11 472	11 777	11 849	12 018	12 059	12 298	12 827	13 270	13 468
85-89	4 535	4 023	3 561	3 064	3 108	3 544	4 188	4 896	5 681	6 084	6 340	6 459	6 641
90-94	1 259	1 263	1 349	1 395	1 434	1 381	1 217	1 129	1 035	1 143	1 301	1 589	1 773
95+	328	150	163	179	208	214	242	282	296	328	339	265	260
0-14	86 686	84 914	83 516	81 848	80 199	79 032	78 308	78 533	78 805	79 631	80 836	81 913	83 171
15-64	385 663	385 792	386 831	388 931	389 337	391 166	393 643	398 284	404 068	402 844	399 505	394 320	390 337
65+	78 932	78 894	79 027	79 334	80 082	81 330	82 586	84 257	86 754	89 388	91 704	95 476	99 179

Plzeňský kraj

Tab. 1.3 Vývoj věkového složení obyvatelstva Plzeňského kraje v letech 2000-2012 - muži

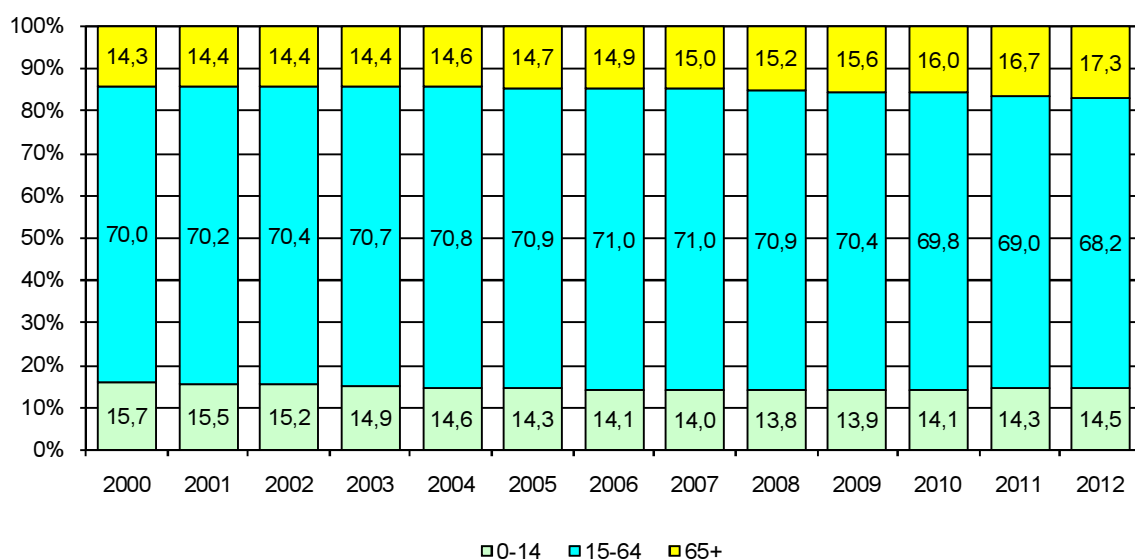
	2000	2001	2002	2003	2004	2005	2006	2007	2008	2009	2010	2011	2012
Celkem	270 012	269 194	268 949	269 342	269 155	270 421	272 423	276 348	281 627	282 848	282 760	282 798	283 250
0	2 510	2 381	2 529	2 530	2 581	2 860	3 011	3 058	3 276	3 321	3 186	2 824	2 875
1-4	9 576	9 616	9 700	9 808	9 981	10 068	10 559	11 060	11 585	12 306	12 748	13 114	12 793
5-9	15 194	14 315	13 642	12 773	12 188	12 126	12 121	12 372	12 534	12 775	13 152	13 700	14 302
10-14	17 264	17 247	16 965	16 842	16 374	15 516	14 555	13 820	12 958	12 376	12 289	12 268	12 459
15-19	18 161	17 884	17 631	17 581	17 518	17 520	17 488	17 247	17 200	16 626	15 764	14 676	13 901
20-24	22 928	21 808	20 854	20 092	19 142	18 757	18 706	19 055	19 724	19 546	18 986	18 315	17 815
25-29	23 672	24 333	24 633	24 456	23 768	23 024	22 368	22 166	22 297	21 733	21 120	20 249	19 914
30-34	18 799	18 863	19 529	20 912	22 289	23 566	24 628	25 523	26 079	25 488	24 538	23 516	22 757
35-39	18 645	18 904	19 014	18 746	18 501	18 668	19 203	20 244	22 122	23 603	24 693	25 621	26 087
40-44	18 384	17 747	17 110	17 422	18 077	18 653	19 147	19 674	19 728	19 546	19 550	19 930	20 692
45-49	21 884	21 533	21 091	20 282	19 360	18 386	17 817	17 539	18 184	18 830	19 257	19 647	19 861
50-54	21 962	21 778	21 501	21 416	21 277	21 393	21 179	20 951	20 328	19 493	18 508	18 004	17 547
55-59	17 206	18 400	19 611	20 235	20 522	21 041	20 974	20 839	20 890	20 855	20 934	20 838	20 477
60-64	12 545	13 001	13 659	14 516	15 470	16 007	17 120	18 335	18 976	19 328	19 885	20 042	19 901
65-69	11 313	10 986	10 676	10 636	10 700	11 155	11 638	12 258	13 138	14 021	14 464	15 592	16 703
70-74	9 558	9 714	9 822	9 708	9 606	9 349	9 142	8 935	9 029	9 148	9 591	10 115	10 661
75-79	6 425	6 556	6 618	6 749	6 816	7 029	7 228	7 404	7 432	7 343	7 236	7 144	7 021
80-84	2 301	2 648	3 020	3 399	3 713	3 861	3 986	4 133	4 221	4 403	4 596	4 791	4 935
85-89	1 317	1 164	1 017	887	909	1 054	1 192	1 391	1 606	1 746	1 847	1 945	2 051
90-94	309	292	300	331	330	348	320	281	265	296	345	405	433
95+	59	24	27	21	33	40	41	63	55	65	71	62	65
0-14	44 544	43 559	42 836	41 953	41 124	40 570	40 246	40 310	40 353	40 778	41 375	41 906	42 429
15-64	194 186	194 251	194 633	195 658	195 924	197 015	198 630	201 573	205 528	205 048	203 235	200 838	198 952
65+	31 282	31 384	31 480	31 731	32 107	32 836	33 547	34 465	35 746	37 022	38 150	40 054	41 869

Plzeňský kraj

Tab. 1.3 Vývoj věkového složení obyvatelstva Plzeňského kraje v letech 2000-2012 - ženy

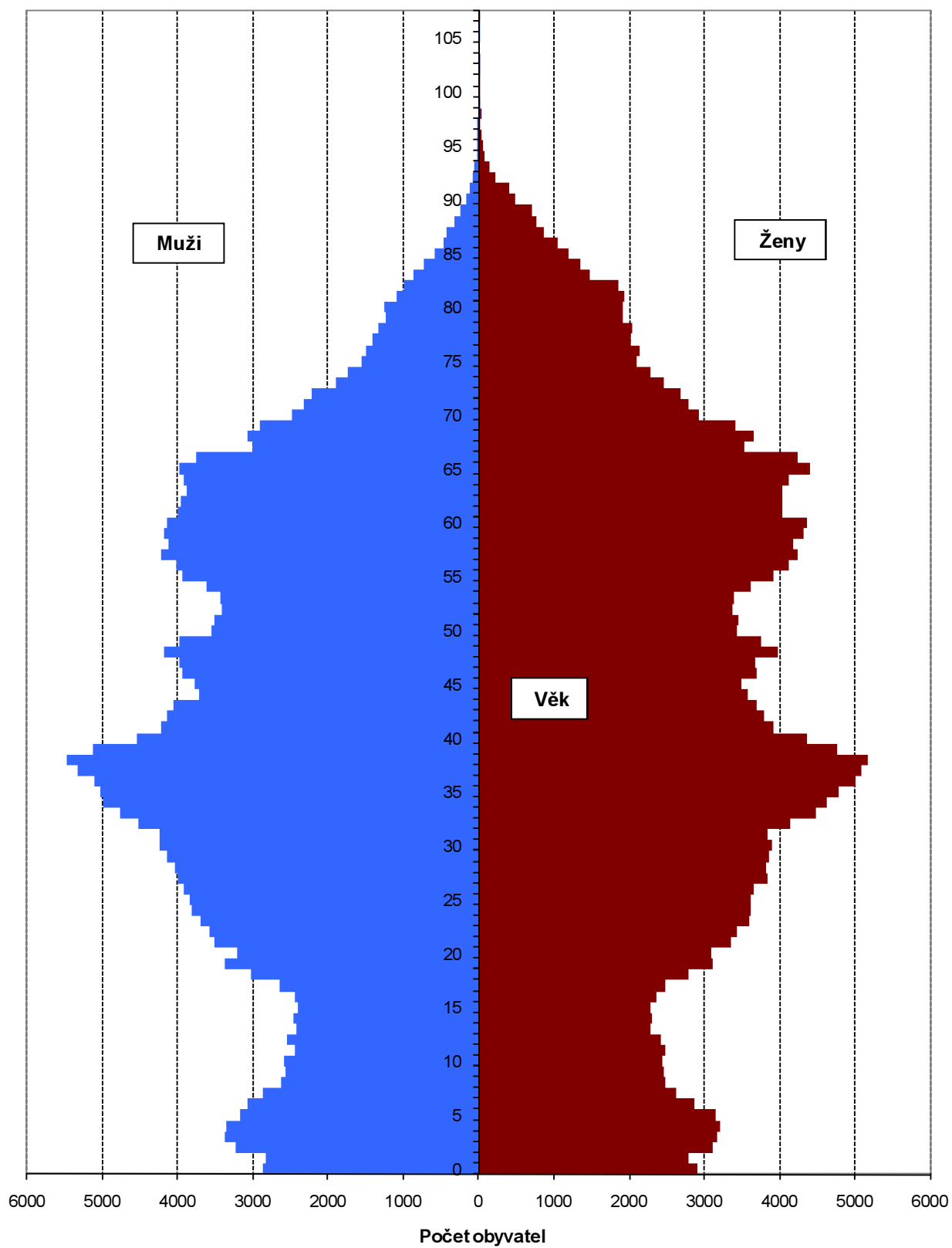
	2000	2001	2002	2003	2004	2005	2006	2007	2008	2009	2010	2011	2012
Celkem	281 269	280 406	280 425	280 771	280 463	281 107	282 114	284 726	288 000	289 015	289 285	288 911	289 437
0	2 362	2 430	2 383	2 410	2 459	2 618	2 792	3 036	3 142	3 121	3 082	2 764	2 914
1-4	9 021	9 044	9 319	9 451	9 645	9 757	9 942	10 375	11 007	11 699	12 157	12 589	12 278
5-9	14 347	13 469	12 760	12 026	11 536	11 499	11 664	11 861	12 061	12 302	12 551	12 895	13 598
10-14	16 412	16 412	16 218	16 008	15 435	14 588	13 664	12 951	12 242	11 731	11 671	11 759	11 952
15-19	17 519	17 315	17 105	17 059	16 852	16 712	16 672	16 543	16 360	15 689	14 820	13 790	13 025
20-24	22 117	20 834	19 784	19 052	18 133	17 985	17 903	18 066	18 384	18 292	17 869	17 504	17 108
25-29	22 745	23 566	24 084	24 037	23 293	22 298	21 289	20 616	20 319	19 730	19 459	19 036	18 783
30-34	17 656	17 815	18 581	19 829	21 319	22 680	23 883	24 601	24 796	24 197	23 144	21 917	20 985
35-39	17 761	17 970	18 058	17 841	17 561	17 750	18 069	19 110	20 622	22 134	23 371	24 392	24 841
40-44	18 250	17 472	16 885	17 065	17 641	17 982	18 229	18 493	18 478	18 200	18 296	18 429	19 331
45-49	21 493	21 421	20 854	20 085	19 197	18 368	17 680	17 310	17 632	18 176	18 370	18 535	18 611
50-54	21 999	21 521	21 299	21 336	21 289	21 316	21 374	20 932	20 290	19 477	18 580	17 805	17 295
55-59	17 962	19 233	20 568	21 051	21 235	21 620	21 217	21 049	21 136	21 155	21 240	21 290	20 779
60-64	13 975	14 394	14 980	15 918	16 893	17 440	18 697	19 991	20 523	20 746	21 121	20 784	20 627
65-69	13 919	13 375	12 973	12 814	12 903	13 266	13 653	14 209	15 147	16 117	16 685	17 967	19 257
70-74	13 320	13 517	13 455	13 271	13 071	12 560	12 140	11 821	11 703	11 794	12 218	12 603	13 169
75-79	11 245	11 061	10 990	10 797	10 764	11 055	11 289	11 305	11 234	11 112	10 703	10 472	10 226
80-84	4 729	5 601	6 400	7 322	7 759	7 916	7 863	7 885	7 838	7 895	8 231	8 479	8 533
85-89	3 218	2 859	2 544	2 177	2 199	2 490	2 996	3 505	4 075	4 338	4 493	4 514	4 590
90-94	950	971	1 049	1 064	1 104	1 033	897	848	770	847	956	1 184	1 340
95+	269	126	136	158	175	174	201	219	241	263	268	203	195
0-14	42 142	41 355	40 680	39 895	39 075	38 462	38 062	38 223	38 452	38 853	39 461	40 007	40 742
15-64	191 477	191 541	192 198	193 273	193 413	194 151	195 013	196 711	198 540	197 796	196 270	193 482	191 385
65+	47 650	47 510	47 547	47 603	47 975	48 494	49 039	49 792	51 008	52 366	53 554	55 422	57 310

Vývoj věkového složení obyvatelstva Plzeňského kraje v letech 2000-2012



Plzeňský kraj

Věkové složení obyvatelstva Plzeňského kraje k 31. 12. 2012
(strom života)



Okresy Plzeňského kraje

Tab. 2.1 Pohyb obyvatelstva v okresech Plzeňského kraje v roce 2012 - celkem

	Stav k 1. 1.	Narození	Zemřelí	Přistě- hovalí z ČR	Přistě- hovalí z ciziny	Vystě- hovalí do ČR	Vystě- hovalí do ciziny	Přírůstek migrací	Přírůstek celkem	Stav k 31. 12.	Stav k 1. 7.
Domažlice	60 727	610	624	645	94	541	53	145	131	60 858	60 761
Klatovy	87 622	831	969	701	127	908	64	-144	-282	87 340	87 442
Plzeň-město	184 871	1 899	1 910	2 673	853	2 668	443	415	404	185 275	185 007
Plzeň-jih	62 033	605	698	1 052	83	867	45	223	130	62 163	62 117
Plzeň-sever	75 718	743	752	1 555	76	1 074	34	523	514	76 232	75 869
Rokycany	47 613	519	553	703	82	547	47	191	157	47 770	47 681
Tachov	53 125	561	497	532	115	670	117	-140	-76	53 049	53 139

Tab. 2.1 Pohyb obyvatelstva v okresech Plzeňského kraje v roce 2012 - muži

	Stav k 1. 1.	Narození	Zemřelí	Přistě- hovalí z ČR	Přistě- hovalí z ciziny	Vystě- hovalí do ČR	Vystě- hovalí do ciziny	Přírůstek migrací	Přírůstek celkem	Stav k 31. 12.	Stav k 1. 7.
Domažlice	30 218	324	327	313	56	245	29	95	92	30 310	30 243
Klatovy	43 261	420	487	319	80	414	47	-62	-129	43 132	43 175
Plzeň-město	89 926	955	941	1 254	504	1 352	265	141	155	90 081	89 983
Plzeň-jih	31 401	310	379	510	45	382	25	148	79	31 480	31 443
Plzeň-sever	37 610	360	391	754	39	486	17	290	259	37 869	37 671
Rokycany	23 685	249	264	335	46	245	22	114	99	23 784	23 735
Tachov	26 697	265	273	251	66	341	71	-95	-103	26 594	26 658

Tab. 2.1 Pohyb obyvatelstva v okresech Plzeňského kraje v roce 2012 - ženy

	Stav k 1. 1.	Narození	Zemřelí	Přistě- hovalí z ČR	Přistě- hovalí z ciziny	Vystě- hovalí do ČR	Vystě- hovalí do ciziny	Přírůstek migrací	Přírůstek celkem	Stav k 31. 12.	Stav k 1. 7.
Domažlice	30 509	286	297	332	38	296	24	50	39	30 548	30 518
Klatovy	44 361	411	482	382	47	494	17	-82	-153	44 208	44 267
Plzeň-město	94 945	944	969	1 419	349	1 316	178	274	249	95 194	95 024
Plzeň-jih	30 632	295	319	542	38	485	20	75	51	30 683	30 674
Plzeň-sever	38 108	383	361	801	37	588	17	233	255	38 363	38 198
Rokycany	23 928	270	289	368	36	302	25	77	58	23 986	23 946
Tachov	26 428	296	224	281	49	329	46	-45	27	26 455	26 481

Okresy Plzeňského kraje

Tab. 2.2 Věkové složení obyvatelstva v okresech Plzeňského kraje k 31. 12. 2012 - celkem

	0	1-4	5-9	10-14	15-19	20-24	25-29	30-34	35-39	40-44	45-49
Domažlice	620	2 749	3 125	2 832	3 028	3 913	3 919	4 360	5 415	4 437	4 106
Klatovy	825	3 529	4 324	3 879	4 384	5 327	5 550	6 099	7 324	6 181	5 918
Plzeň-město	1 899	8 194	8 442	6 979	7 452	10 516	13 200	15 245	16 608	12 457	12 181
Plzeň-jih	609	2 759	3 042	2 743	3 075	3 700	3 990	4 762	5 668	4 375	4 177
Plzeň-sever	742	3 560	4 026	3 525	3 878	4 836	4 883	5 830	7 040	5 463	5 169
Rokycany	527	1 980	2 257	2 081	2 274	2 968	3 171	3 576	4 214	3 353	3 134
Tachov	567	2 300	2 684	2 372	2 835	3 663	3 984	3 870	4 659	3 757	3 787

dokončení

	50-54	55-59	60-64	65-69	70-74	75-79	80-84	85-89	90-94	95+	Celkem
Domažlice	3 624	4 428	4 458	3 702	2 341	1 652	1 302	625	192	30	60 858
Klatovy	5 465	6 518	6 357	5 584	3 740	2 752	2 146	1 091	311	36	87 340
Plzeň-město	11 065	13 300	12 646	12 388	8 423	6 190	4 946	2 441	605	98	185 275
Plzeň-jih	3 691	4 458	4 518	3 879	2 507	1 840	1 462	684	191	33	62 163
Plzeň-sever	4 548	5 296	5 359	4 459	2 973	2 035	1 611	784	189	26	76 232
Rokycany	2 938	3 377	3 412	3 153	1 916	1 490	1 160	587	175	27	47 770
Tachov	3 511	3 879	3 778	2 795	1 930	1 288	841	429	110	10	53 049

Tab. 2.2 Věkové složení obyvatelstva v okresech Plzeňského kraje k 31. 12. 2012 - muži

	0	1-4	5-9	10-14	15-19	20-24	25-29	30-34	35-39	40-44	45-49
Domažlice	328	1 381	1 614	1 417	1 561	2 038	2 034	2 267	2 757	2 315	2 138
Klatovy	412	1 779	2 205	1 991	2 252	2 762	2 880	3 212	3 713	3 215	3 009
Plzeň-město	951	4 170	4 344	3 506	3 802	5 288	6 785	7 880	8 448	6 377	6 196
Plzeň-jih	312	1 430	1 540	1 415	1 637	1 859	2 120	2 540	2 959	2 312	2 261
Plzeň-sever	356	1 786	2 092	1 798	1 991	2 458	2 443	2 944	3 616	2 855	2 670
Rokycany	253	1 060	1 156	1 088	1 173	1 534	1 578	1 857	2 215	1 721	1 628
Tachov	263	1 187	1 351	1 244	1 485	1 876	2 074	2 057	2 379	1 897	1 959

dokončení

	50-54	55-59	60-64	65-69	70-74	75-79	80-84	85-89	90-94	95+	Celkem
Domažlice	1 845	2 214	2 222	1 779	1 031	676	467	170	53	3	30 310
Klatovy	2 770	3 235	3 176	2 632	1 674	1 072	769	306	57	11	43 132
Plzeň-město	5 271	6 445	6 006	5 463	3 802	2 513	1 847	812	154	21	90 081
Plzeň-jih	1 937	2 313	2 250	1 888	1 138	758	543	197	58	13	31 480
Plzeň-sever	2 357	2 607	2 688	2 102	1 364	846	607	240	41	8	37 869
Rokycany	1 518	1 685	1 665	1 518	844	626	413	203	42	7	23 784
Tachov	1 849	1 978	1 894	1 321	808	530	289	123	28	2	26 594

Okresy Plzeňského kraje

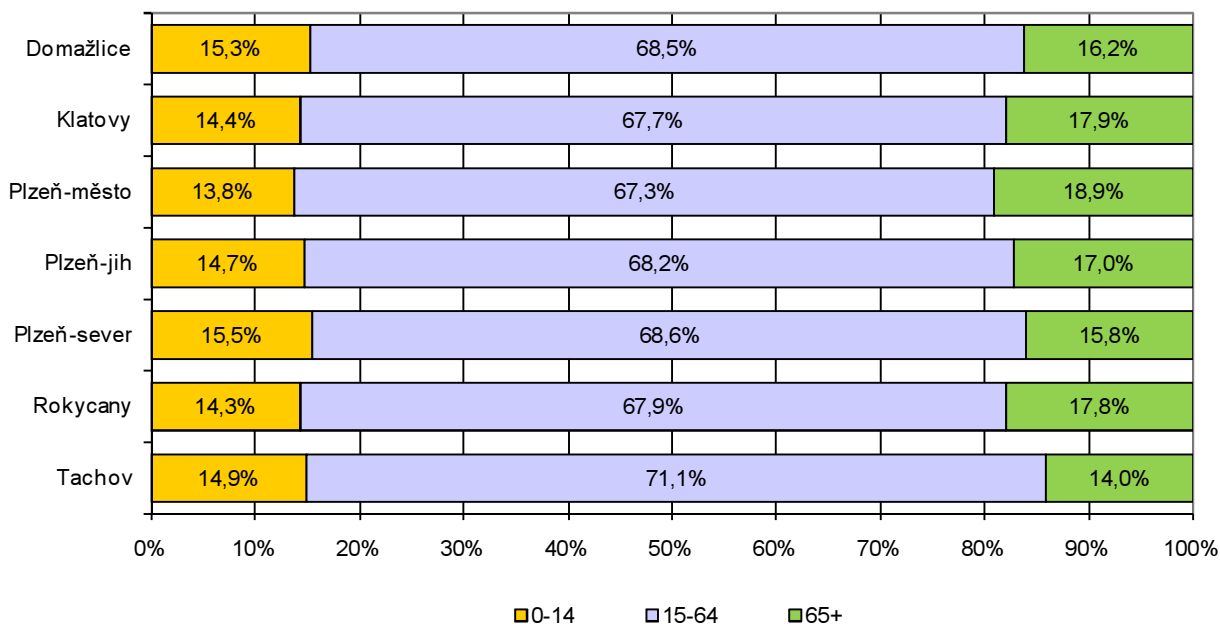
Tab. 2.2 Věkové složení obyvatelstva v okresech Plzeňského kraje k 31. 12. 2012 - ženy

	0	1-4	5-9	10-14	15-19	20-24	25-29	30-34	35-39	40-44	45-49
Domažlice	292	1 368	1 511	1 415	1 467	1 875	1 885	2 093	2 658	2 122	1 968
Klatovy	413	1 750	2 119	1 888	2 132	2 565	2 670	2 887	3 611	2 966	2 909
Plzeň-město	948	4 024	4 098	3 473	3 650	5 228	6 415	7 365	8 160	6 080	5 985
Plzeň-jih	297	1 329	1 502	1 328	1 438	1 841	1 870	2 222	2 709	2 063	1 916
Plzeň-sever	386	1 774	1 934	1 727	1 887	2 378	2 440	2 886	3 424	2 608	2 499
Rokycany	274	920	1 101	993	1 101	1 434	1 593	1 719	1 999	1 632	1 506
Tachov	304	1 113	1 333	1 128	1 350	1 787	1 910	1 813	2 280	1 860	1 828

dokončení

	50-54	55-59	60-64	65-69	70-74	75-79	80-84	85-89	90-94	95+	Celkem
Domažlice	1 779	2 214	2 236	1 923	1 310	976	835	455	139	27	30 548
Klatovy	2 695	3 283	3 181	2 952	2 066	1 680	1 377	785	254	25	44 208
Plzeň-město	5 794	6 855	6 640	6 925	4 621	3 677	3 099	1 629	451	77	95 194
Plzeň-jih	1 754	2 145	2 268	1 991	1 369	1 082	919	487	133	20	30 683
Plzeň-sever	2 191	2 689	2 671	2 357	1 609	1 189	1 004	544	148	18	38 363
Rokycany	1 420	1 692	1 747	1 635	1 072	864	747	384	133	20	23 986
Tachov	1 662	1 901	1 884	1 474	1 122	758	552	306	82	8	26 455

Věkové složení obyvatelstva v okresech Plzeňského kraje k 31. 12. 2012



Správní obvody obcí s rozšířenou působností Plzeňského kraje

Tab. 3.1 Pohyb obyvatelstva ve SO ORP Plzeňského kraje v roce 2012 - celkem

	Stav k 1. 1.	Narození	Zemřelí	Přistě- hováli z ČR	Přistě- hováli z ciziny	Vystě- hováli do ČR	Vystě- hováli do ciziny	Přírůstek migrací	Přírůstek celkem	Stav k 31. 12.	Stav k 1. 7.
Blovice	11 697	109	156	287	10	184	4	109	62	11 759	11 735
Domažlice	40 212	414	396	505	69	464	44	66	84	40 296	40 222
Horažďovice	12 118	106	142	155	6	226	7	-72	-108	12 010	12 045
Horšovský Týn	14 263	133	141	276	17	264	8	21	13	14 276	14 253
Klatovy	50 799	508	531	492	81	556	42	-25	-48	50 751	50 764
Kralovice	22 353	191	251	341	9	352	8	-10	-70	22 283	22 276
Nepomuk	11 728	116	142	199	18	196	10	11	-15	11 713	11 709
Nýřany	53 365	552	501	1 319	67	827	26	533	584	53 949	53 593
Plzeň	184 871	1 899	1 910	2 673	853	2 668	443	415	404	185 275	185 007
Přeštice	22 147	209	224	373	28	314	16	71	56	22 203	22 203
Rokycany	47 613	519	553	703	82	547	47	191	157	47 770	47 681
Stod	22 713	234	263	471	35	400	16	90	61	22 774	22 756
Stříbro	16 911	185	155	238	21	274	25	-40	-10	16 901	16 902
Sušice	24 705	217	296	296	40	368	15	-47	-126	24 579	24 633
Tachov	36 214	376	342	419	94	521	92	-100	-66	36 148	36 237

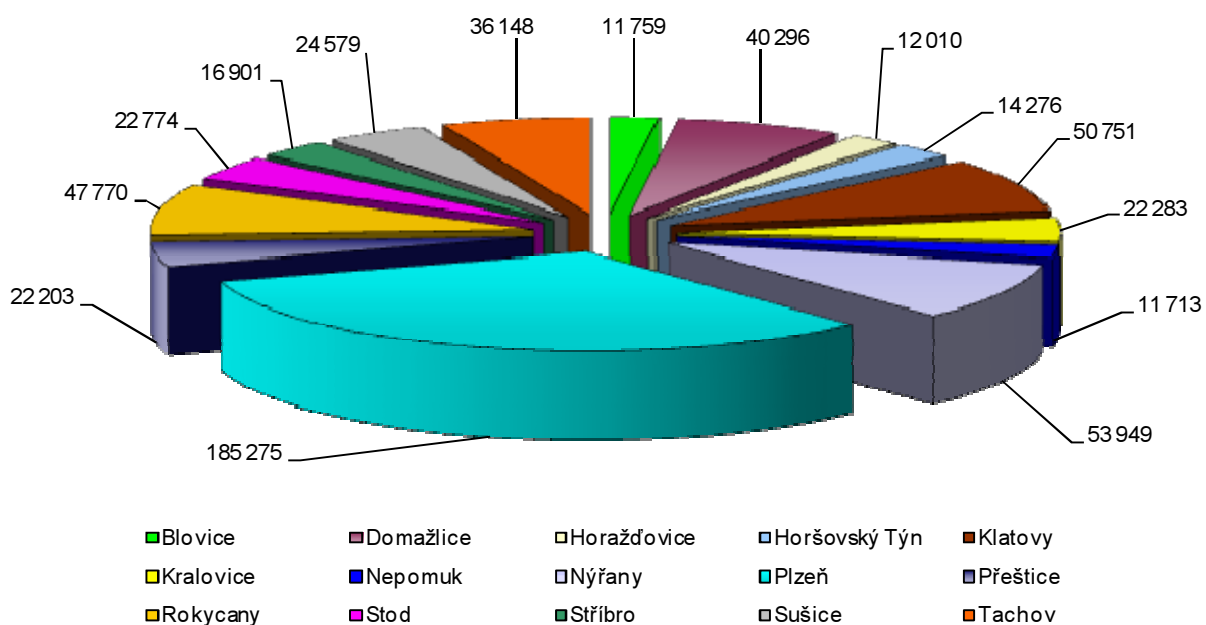
Tab. 3.1 Pohyb obyvatelstva ve SO ORP Plzeňského kraje v roce 2012 - muži

	Stav k 1. 1.	Narození	Zemřelí	Přistě- hováli z ČR	Přistě- hováli z ciziny	Vystě- hováli do ČR	Vystě- hováli do ciziny	Přírůstek migrací	Přírůstek celkem	Stav k 31. 12.	Stav k 1. 7.
Blovice	5 822	55	78	129	5	83	3	48	25	5 847	5 843
Domažlice	19 935	220	204	251	38	209	24	56	72	20 007	19 952
Horažďovice	5 993	52	79	72	3	102	5	-32	-59	5 934	5 951
Horšovský Týn	7 193	71	83	129	14	123	5	15	3	7 196	7 184
Klatovy	25 092	257	262	226	49	245	29	1	-4	25 088	25 092
Kralovice	11 175	90	137	170	3	160	2	11	-36	11 139	11 130
Nepomuk	6 118	62	72	90	9	86	4	9	-1	6 117	6 101
Nýřany	26 435	270	254	633	36	375	15	279	295	26 730	26 541
Plzeň	89 926	955	941	1 254	504	1 352	265	141	155	90 081	89 983
Přeštice	11 182	105	123	193	15	143	11	54	36	11 218	11 217
Rokycany	23 685	249	264	335	46	245	22	114	99	23 784	23 735
Stod	11 369	121	146	228	20	180	7	61	36	11 405	11 389
Stříbro	8 486	95	87	115	10	133	16	-24	-16	8 470	8 470
Sušice	12 176	111	146	132	28	178	13	-31	-66	12 110	12 132
Tachov	18 211	170	186	181	56	253	55	-71	-87	18 124	18 188

Tab. 3.1 Pohyb obyvatelstva ve SO ORP Plzeňského kraje v roce 2012 - ženy

	Stav k 1. 1.	Narození	Zemřelí	Přistě-hovali z ČR	Přistě-hovali z ciziny	Vystě-hovali do ČR	Vystě-hovali do ciziny	Přírůstek migrací	Přírůstek celkem	Stav k 31. 12.	Stav k 1. 7.
Blovice	5 875	54	78	158	5	101	1	61	37	5 912	5 892
Domažlice	20 277	194	192	254	31	255	20	10	12	20 289	20 270
Horažďovice	6 125	54	63	83	3	124	2	-40	-49	6 076	6 094
Horšovský Týn	7 070	62	58	147	3	141	3	6	10	7 080	7 069
Klatovy	25 707	251	269	266	32	311	13	-26	-44	25 663	25 672
Kralovice	11 178	101	114	171	6	192	6	-21	-34	11 144	11 146
Nepomuk	5 610	54	70	109	9	110	6	2	-14	5 596	5 608
Nýřany	26 930	282	247	686	31	452	11	254	289	27 219	27 052
Plzeň	94 945	944	969	1 419	349	1 316	178	274	249	95 194	95 024
Přeštice	10 965	104	101	180	13	171	5	17	20	10 985	10 986
Rokycany	23 928	270	289	368	36	302	25	77	58	23 986	23 946
Stod	11 344	113	117	243	15	220	9	29	25	11 369	11 367
Stříbro	8 425	90	68	123	11	141	9	-16	6	8 431	8 432
Sušice	12 529	106	150	164	12	190	2	-16	-60	12 469	12 501
Tachov	18 003	206	156	238	38	268	37	-29	21	18 024	18 049

Obyvatelstvo ve správních obvodech obcí s rozšířenou působností Plzeňského kraje k 31. 12. 2012



Správní obvody obcí s rozšířenou působností Plzeňského kraje

Tab. 3.2 Věkové složení obyvatelstva ve SO ORP Plzeňského kraje k 31. 12. 2012 - celkem

	0	1-4	5-9	10-14	15-19	20-24	25-29	30-34	35-39	40-44	45-49
Blovice	107	544	572	550	573	747	711	860	1 078	810	761
Domažlice	414	1 771	2 028	1 843	2 009	2 625	2 559	2 837	3 549	2 966	2 755
Horažďovice	102	469	535	550	619	744	729	796	994	815	807
Horšovský Týn	140	647	783	678	717	866	917	1 039	1 292	1 020	928
Klatovy	502	2 124	2 594	2 266	2 506	3 068	3 316	3 688	4 409	3 590	3 478
Kralovice	185	906	1 080	1 010	1 169	1 436	1 388	1 588	1 952	1 458	1 537
Nepomuk	120	455	551	456	561	645	751	879	1 006	800	775
Nýřany	557	2 654	2 946	2 515	2 709	3 400	3 495	4 242	5 088	4 005	3 632
Plzeň	1 899	8 194	8 442	6 979	7 452	10 516	13 200	15 245	16 608	12 457	12 181
Přeštice	212	987	1 068	1 004	1 139	1 331	1 417	1 742	1 998	1 618	1 547
Rokycany	527	1 980	2 257	2 081	2 274	2 968	3 171	3 576	4 214	3 353	3 134
Stod	236	1 104	1 165	1 044	1 104	1 399	1 554	1 765	2 160	1 598	1 517
Stříbro	181	666	837	711	906	1 180	1 265	1 257	1 447	1 131	1 208
Sušice	221	936	1 195	1 063	1 259	1 515	1 505	1 615	1 921	1 776	1 633
Tachov	386	1 634	1 847	1 661	1 929	2 483	2 719	2 613	3 212	2 626	2 579

dokončení

	50-54	55-59	60-64	65-69	70-74	75-79	80-84	85-89	90-94	95+	Celkem
Blovice	713	805	849	713	455	403	316	147	39	6	11 759
Domažlice	2 393	2 945	2 941	2 449	1 578	1 138	905	445	131	15	40 296
Horažďovice	784	884	878	783	579	425	309	153	48	7	12 010
Horšovský Týn	869	1 111	1 094	837	533	368	278	115	38	6	14 276
Klatovy	3 097	3 745	3 645	3 247	2 081	1 460	1 130	616	169	20	50 751
Kralovice	1 373	1 682	1 701	1 356	949	652	550	237	68	6	22 283
Nepomuk	699	909	920	779	506	387	309	150	51	4	11 713
Nýřany	3 175	3 614	3 658	3 103	2 024	1 383	1 061	547	121	20	53 949
Plzeň	11 065	13 300	12 646	12 388	8 423	6 190	4 946	2 441	605	98	185 275
Přeštice	1 339	1 580	1 499	1 376	911	613	511	239	61	11	22 203
Rokycany	2 938	3 377	3 412	3 153	1 916	1 490	1 160	587	175	27	47 770
Stod	1 302	1 536	1 673	1 427	865	583	445	213	63	21	22 774
Stříbro	1 165	1 219	1 202	949	675	446	271	148	34	3	16 901
Sušice	1 584	1 889	1 834	1 554	1 080	867	707	322	94	9	24 579
Tachov	2 346	2 660	2 576	1 846	1 255	842	570	281	76	7	36 148

Správní obvody obcí s rozšířenou působností Plzeňského kraje

Tab. 3.2 Věkové složení obyvatelstva ve SO ORP Plzeňského kraje k 31. 12. 2012 - muži

	0	1-4	5-9	10-14	15-19	20-24	25-29	30-34	35-39	40-44	45-49
Blovice	52	288	287	286	279	400	380	440	562	420	390
Domažlice	218	868	1 025	947	1 011	1 353	1 358	1 473	1 779	1 568	1 437
Horažďovice	49	235	273	278	340	392	363	424	500	441	412
Horšovský Týn	74	339	416	334	388	465	457	560	675	523	478
Klatovy	254	1 081	1 322	1 172	1 262	1 580	1 732	1 937	2 232	1 876	1 765
Kralovice	85	458	541	516	628	765	685	835	1 008	771	805
Nepomuk	63	228	281	227	308	340	416	506	567	440	437
Nýřany	271	1 328	1 551	1 282	1 363	1 693	1 758	2 109	2 608	2 084	1 865
Plzeň	951	4 170	4 344	3 506	3 802	5 288	6 785	7 880	8 448	6 377	6 196
Přeštice	108	497	547	507	612	625	763	929	1 039	836	868
Rokycany	253	1 060	1 156	1 088	1 173	1 534	1 578	1 857	2 215	1 721	1 628
Stod	125	591	598	531	600	714	780	899	1 094	840	789
Stříbro	93	350	419	381	456	609	664	673	749	574	611
Sušice	109	463	610	541	650	790	785	851	981	898	832
Tachov	170	837	932	863	1 029	1 267	1 410	1 384	1 630	1 323	1 348

dokončení

	50-54	55-59	60-64	65-69	70-74	75-79	80-84	85-89	90-94	95+	Celkem
Blovice	363	411	408	353	186	163	121	43	11	4	5 847
Domažlice	1 228	1 460	1 479	1 145	686	480	321	128	41	2	20 007
Horažďovice	404	458	446	367	238	160	115	34	5	-	5 934
Horšovský Týn	437	560	550	413	248	140	102	28	9	-	7 196
Klatovy	1 537	1 841	1 797	1 533	950	598	404	177	31	7	25 088
Kralovice	697	817	889	630	436	267	213	73	19	1	11 139
Nepomuk	401	482	470	385	239	160	110	45	11	1	6 117
Nýřany	1 660	1 790	1 799	1 472	928	579	394	167	22	7	26 730
Plzeň	5 271	6 445	6 006	5 463	3 802	2 513	1 847	812	154	21	90 081
Přeštice	687	826	739	649	424	265	194	75	25	3	11 218
Rokycany	1 518	1 685	1 665	1 518	844	626	413	203	42	7	23 784
Stod	666	788	826	722	386	226	162	48	14	6	11 405
Stříbro	617	628	594	442	279	189	91	38	13	-	8 470
Sušice	829	936	933	732	486	314	250	95	21	4	12 110
Tachov	1 232	1 350	1 300	879	529	341	198	85	15	2	18 124

Správní obvody obcí s rozšířenou působností Plzeňského kraje

Tab. 3.2 Věkové složení obyvatelstva ve SO ORP Plzeňského kraje k 31. 12. 2012 - ženy

	0	1-4	5-9	10-14	15-19	20-24	25-29	30-34	35-39	40-44	45-49
Blovice	55	256	285	264	294	347	331	420	516	390	371
Domažlice	196	903	1 003	896	998	1 272	1 201	1 364	1 770	1 398	1 318
Horažďovice	53	234	262	272	279	352	366	372	494	374	395
Horšovský Týn	66	308	367	344	329	401	460	479	617	497	450
Klatovy	248	1 043	1 272	1 094	1 244	1 488	1 584	1 751	2 177	1 714	1 713
Kralovice	100	448	539	494	541	671	703	753	944	687	732
Nepomuk	57	227	270	229	253	305	335	373	439	360	338
Nýřany	286	1 326	1 395	1 233	1 346	1 707	1 737	2 133	2 480	1 921	1 767
Plzeň	948	4 024	4 098	3 473	3 650	5 228	6 415	7 365	8 160	6 080	5 985
Přeštice	104	490	521	497	527	706	654	813	959	782	679
Rokycany	274	920	1 101	993	1 101	1 434	1 593	1 719	1 999	1 632	1 506
Stod	111	513	567	513	504	685	774	866	1 066	758	728
Stříbro	88	316	418	330	450	571	601	584	698	557	597
Sušice	112	473	585	522	609	725	720	764	940	878	801
Tachov	216	797	915	798	900	1 216	1 309	1 229	1 582	1 303	1 231

dokončení

	50-54	55-59	60-64	65-69	70-74	75-79	80-84	85-89	90-94	95+	Celkem
Blovice	350	394	441	360	269	240	195	104	28	2	5 912
Domažlice	1 165	1 485	1 462	1 304	892	658	584	317	90	13	20 289
Horažďovice	380	426	432	416	341	265	194	119	43	7	6 076
Horšovský Týn	432	551	544	424	285	228	176	87	29	6	7 080
Klatovy	1 560	1 904	1 848	1 714	1 131	862	726	439	138	13	25 663
Kralovice	676	865	812	726	513	385	337	164	49	5	11 144
Nepomuk	298	427	450	394	267	227	199	105	40	3	5 596
Nýřany	1 515	1 824	1 859	1 631	1 096	804	667	380	99	13	27 219
Plzeň	5 794	6 855	6 640	6 925	4 621	3 677	3 099	1 629	451	77	95 194
Přeštice	652	754	760	727	487	348	317	164	36	8	10 985
Rokycany	1 420	1 692	1 747	1 635	1 072	864	747	384	133	20	23 986
Stod	636	748	847	705	479	357	283	165	49	15	11 369
Stříbro	548	591	608	507	396	257	180	110	21	3	8 431
Sušice	755	953	901	822	594	553	457	227	73	5	12 469
Tachov	1 114	1 310	1 276	967	726	501	372	196	61	5	18 024

Správní obvody obcí s pověřeným obecním úřadem Plzeňského kraje

Tab. 4.1 Pohyb obyvatelstva ve SO POU Plzeňského kraje v roce 2012 - celkem

	Stav k 1. 1.	Narození	Zemřelí	Přistě- hovalí z ČR	Přistě- hovalí z ciziny	Vystě- hovalí do ČR	Vystě- hovalí do ciziny	Přírůstek migrací	Přírůstek celkem	Stav k 31. 12.	Stav k 1. 7.
Bezdrůžice	2 652	22	28	48	2	66	1	-17	-23	2 629	2 630
Blovice	7 885	75	114	206	8	125	3	86	47	7 932	7 910
Bor	9 491	110	96	258	39	277	33	-13	1	9 492	9 530
Dobřany	7 873	96	75	234	5	183	9	47	68	7 941	7 912
Domažlice	24 279	260	234	410	45	347	35	73	99	24 378	24 313
Holýšov	6 252	63	87	149	8	98	1	58	34	6 286	6 286
Horažďovice	12 118	106	142	155	6	226	7	-72	-108	12 010	12 045
Horšovský Týn	9 128	98	81	184	14	199	6	-7	10	9 138	9 125
Kašperské Hory	2 146	22	23	43	5	71	-	-23	-24	2 122	2 132
Kdyně	9 611	102	111	191	17	144	6	58	49	9 660	9 618
Klatovy	39 799	402	430	480	59	433	22	84	56	39 855	39 809
Kralovice	9 819	76	107	146	4	171	5	-26	-57	9 762	9 774
Manětín	3 016	30	42	50	-	61	-	-11	-23	2 993	2 997
Město Touškov	8 981	106	88	284	13	203	3	91	109	9 090	9 042
Nepomuk	11 728	116	142	199	18	196	10	11	-15	11 713	11 709
Nýrsko	8 275	77	64	106	21	202	19	-94	-81	8 194	8 244
Nýřany	22 395	237	210	567	36	342	16	245	272	22 667	22 512
Planá	9 398	96	90	171	12	201	15	-33	-27	9 371	9 383
Plánice	2 725	29	37	47	1	62	1	-15	-23	2 702	2 711
Plasy	9 518	85	102	196	5	171	3	27	10	9 528	9 505
Plzeň	171 794	1 750	1 792	2 636	848	2 805	438	241	199	171 993	171 826
Poběžovice	6 322	52	51	82	7	151	3	-65	-64	6 258	6 291
Přeštice	22 147	209	224	373	28	314	16	71	56	22 203	22 203
Radnice	6 255	70	88	159	9	94	5	69	51	6 306	6 269
Rokycany	35 875	389	400	551	66	452	39	126	115	35 990	35 919
Spálené Poříčí	3 812	34	42	96	2	74	1	23	15	3 827	3 825
Staňkov	5 135	35	60	129	3	102	2	28	3	5 138	5 128
Starý Plzenec	13 077	149	118	413	5	239	5	174	205	13 282	13 181
Stod	8 588	75	101	155	22	186	6	-15	-41	8 547	8 558
Stříbro	14 259	163	127	220	19	238	24	-23	13	14 272	14 272
Sušice	22 559	195	273	306	35	350	15	-24	-102	22 457	22 501
Tachov	17 325	170	156	241	43	294	44	-54	-40	17 285	17 324
Třemošná	17 929	169	164	447	17	318	7	139	144	18 073	17 947
Všeruby	4 060	40	39	147	1	90	-	58	59	4 119	4 092
Zbiroh	5 483	60	65	125	7	133	3	-4	-9	5 474	5 493

Správní obvody obcí s pověřeným obecním úřadem Plzeňského kraje

Tab. 4.1 Pohyb obyvatelstva ve SO POU Plzeňského kraje v roce 2012 - muži

	Stav k 1. 1.	Narození	Zemřelí	Přistě- hovalí z ČR	Přistě- hovalí z ciziny	Vystě- hovalí do ČR	Vystě- hovalí do ciziny	Přírůstek migrací	Přírůstek celkem	Stav k 31. 12.	Stav k 1. 7.
Bezručice	1 317	11	13	22	-	34	-	-12	-14	1 303	1 305
Blovice	3 888	40	57	91	4	55	3	37	20	3 908	3 905
Bor	4 850	48	53	111	21	139	22	-29	-34	4 816	4 862
Dobřany	3 920	51	47	107	4	73	4	34	38	3 958	3 939
Domažlice	12 011	145	112	200	23	157	19	47	80	12 091	12 039
Holýšov	3 090	33	40	73	4	53	-	24	17	3 107	3 107
Horažďovice	5 993	52	79	72	3	102	5	-32	-59	5 934	5 951
Horšovský Týn	4 589	53	47	79	11	88	4	-2	4	4 593	4 590
Kašperské Hory	1 060	10	13	21	3	31	-	-7	-10	1 050	1 054
Kdyně	4 727	49	64	90	10	66	4	30	15	4 742	4 728
Klatovy	19 519	205	211	216	39	192	16	47	41	19 560	19 535
Kralovice	4 941	35	60	65	2	84	2	-19	-44	4 897	4 908
Manětín	1 518	17	23	28	-	33	-	-5	-11	1 507	1 509
Město Touškov	4 486	54	48	136	6	96	1	45	51	4 537	4 513
Nepomuk	6 118	62	72	90	9	86	4	9	-1	6 117	6 101
Nýrsko	4 203	39	34	43	9	88	13	-49	-44	4 159	4 189
Nýřany	10 999	117	111	283	19	159	10	133	139	11 138	11 048
Planá	4 724	49	47	78	6	91	11	-18	-16	4 708	4 715
Plánice	1 370	13	17	26	1	24	-	3	-1	1 369	1 368
Plasy	4 716	38	54	98	1	64	-	35	19	4 735	4 713
Plzeň	83 461	896	877	1 225	502	1 410	263	54	73	83 534	83 477
Poběžovice	3 197	26	28	37	5	62	1	-21	-23	3 174	3 185
Přeštice	11 182	105	123	193	15	143	11	54	36	11 218	11 217
Radnice	3 146	28	40	76	4	37	1	42	30	3 176	3 158
Rokycany	17 856	195	191	251	37	210	19	59	63	17 919	17 883
Spálené Poříčí	1 934	15	21	43	1	33	-	11	5	1 939	1 938
Staňkov	2 604	18	36	68	3	53	1	17	-1	2 603	2 594
Starý Plzenec	6 465	59	64	203	2	116	2	87	82	6 547	6 506
Stod	4 359	37	59	76	12	82	3	3	-19	4 340	4 343
Stříbro	7 169	84	74	108	10	114	16	-12	-2	7 167	7 165
Sušice	11 116	101	133	134	25	170	13	-24	-56	11 060	11 078
Tachov	8 637	73	86	99	29	130	22	-24	-37	8 600	8 611
Třeboňská	8 898	79	74	207	10	141	4	72	77	8 975	8 914
Všeruby	2 052	20	21	70	1	42	-	29	28	2 080	2 066
Zbiroh	2 683	26	33	61	5	51	2	13	6	2 689	2 694

Správní obvody obcí s pověřeným obecním úřadem Plzeňského kraje

Tab. 4.1 Pohyb obyvatelstva ve SO POU Plzeňského kraje v roce 2012 - ženy

	Stav k 1. 1.	Narození	Zemřelí	Přistě- hovalí z ČR	Přistě- hovalí z ciziny	Vystě- hovalí do ČR	Vystě- hovalí do ciziny	Přírůstek migrací	Přírůstek celkem	Stav k 31. 12.	Stav k 1. 7.
Bezručice	1 335	11	15	26	2	32	1	-5	-9	1 326	1 325
Blovice	3 997	35	57	115	4	70	-	49	27	4 024	4 005
Bor	4 641	62	43	147	18	138	11	16	35	4 676	4 668
Dobřany	3 953	45	28	127	1	110	5	13	30	3 983	3 973
Domažlice	12 268	115	122	210	22	190	16	26	19	12 287	12 274
Holýšov	3 162	30	47	76	4	45	1	34	17	3 179	3 179
Horažďovice	6 125	54	63	83	3	124	2	-40	-49	6 076	6 094
Horšovský Týn	4 539	45	34	105	3	111	2	-5	6	4 545	4 535
Kašperské Hory	1 086	12	10	22	2	40	-	-16	-14	1 072	1 078
Kdyně	4 884	53	47	101	7	78	2	28	34	4 918	4 890
Klatovy	20 280	197	219	264	20	241	6	37	15	20 295	20 274
Kralovice	4 878	41	47	81	2	87	3	-7	-13	4 865	4 866
Manětín	1 498	13	19	22	-	28	-	-6	-12	1 486	1 488
Město Touškov	4 495	52	40	148	7	107	2	46	58	4 553	4 529
Nepomuk	5 610	54	70	109	9	110	6	2	-14	5 596	5 608
Nýrsko	4 072	38	30	63	12	114	6	-45	-37	4 035	4 055
Nýřany	11 396	120	99	284	17	183	6	112	133	11 529	11 464
Planá	4 674	47	43	93	6	110	4	-15	-11	4 663	4 668
Plánice	1 355	16	20	21	-	38	1	-18	-22	1 333	1 343
Plasy	4 802	47	48	98	4	107	3	-8	-9	4 793	4 792
Plzeň	88 333	854	915	1 411	346	1 395	175	187	126	88 459	88 349
Poběžovice	3 125	26	23	45	2	89	2	-44	-41	3 084	3 106
Přeštice	10 965	104	101	180	13	171	5	17	20	10 985	10 986
Radnice	3 109	42	48	83	5	57	4	27	21	3 130	3 111
Rokycany	18 019	194	209	300	29	242	20	67	52	18 071	18 036
Spálené Poříčí	1 878	19	21	53	1	41	1	12	10	1 888	1 887
Staňkov	2 531	17	24	61	-	49	1	11	4	2 535	2 534
Starý Plzenec	6 612	90	54	210	3	123	3	87	123	6 735	6 675
Stod	4 229	38	42	79	10	104	3	-18	-22	4 207	4 215
Stříbro	7 090	79	53	112	9	124	8	-11	15	7 105	7 107
Sušice	11 443	94	140	172	10	180	2	-	-46	11 397	11 423
Tachov	8 688	97	70	142	14	164	22	-30	-3	8 685	8 713
Třeboňská	9 031	90	90	240	7	177	3	67	67	9 098	9 033
Všeruby	2 008	20	18	77	-	48	-	29	31	2 039	2 026
Zbiroh	2 800	34	32	64	2	82	1	-17	-15	2 785	2 799

Tab. 4.2 Věkové složení obyvatelstva ve SO POU Plzeňského kraje k 31. 12. 2012 - celkem

	0	1-4	5-9	10-14	15-19	20-24	25-29	30-34	35-39	40-44	45-49
Bezručice	23	102	117	109	152	188	190	180	182	162	183
Blovice	73	358	390	361	404	488	481	562	736	559	525
Bor	113	504	565	446	512	686	712	715	857	669	692
Dobřany	97	399	457	369	379	470	541	651	838	540	505
Domažlice	259	1 107	1 179	1 081	1 146	1 578	1 593	1 726	2 141	1 672	1 667
Holýšov	66	331	314	311	302	422	443	484	574	451	423
Horažďovice	102	469	535	550	619	744	729	796	994	815	807
Horšovský Týn	103	425	501	445	481	579	598	656	824	682	607
Kašperské Hory	22	66	98	76	111	141	134	137	178	154	157
Kdyně	101	395	527	462	508	604	578	679	856	794	646
Klatovy	398	1 699	2 066	1 750	1 948	2 339	2 602	2 821	3 480	2 809	2 685
Kralovice	72	408	436	428	570	647	593	698	829	630	669
Manětín	29	107	160	125	148	184	173	211	282	183	195
Město Touškov	102	452	493	424	437	607	615	675	869	693	615
Nepomuk	120	455	551	456	561	645	751	879	1 006	800	775
Nýrsko	77	326	397	390	434	569	538	682	708	607	595
Nýřany	242	1 207	1 308	1 069	1 129	1 388	1 497	1 891	2 236	1 635	1 511
Planá	100	438	469	401	530	646	667	666	812	667	666
Plánice	27	99	131	126	124	160	176	185	221	174	198
Plasy	84	391	484	457	451	605	622	679	841	645	673
Plzeň	1 744	7 517	7 765	6 378	6 850	9 737	12 337	14 205	15 430	11 549	11 322
Poběžovice	54	269	322	300	355	443	388	432	552	500	442
Přeštice	212	987	1 068	1 004	1 139	1 331	1 417	1 742	1 998	1 618	1 547
Radnice	73	239	259	260	301	376	409	460	562	415	401
Rokycany	393	1 533	1 721	1 569	1 685	2 240	2 419	2 693	3 184	2 552	2 372
Spálené Poříčí	34	186	182	189	169	259	230	298	342	251	236
Staňkov	37	222	282	233	236	287	319	383	468	338	321
Starý Plzenec	155	677	677	601	602	779	863	1 040	1 178	908	859
Stod	73	374	394	364	423	507	570	630	748	607	589
Stříbro	158	564	720	602	754	992	1 075	1 077	1 265	969	1 025
Sušice	199	870	1 097	987	1 148	1 374	1 371	1 478	1 743	1 622	1 476
Tachov	173	692	813	814	887	1 151	1 340	1 232	1 543	1 290	1 221
Třemošná	172	808	904	807	894	1 148	1 108	1 389	1 595	1 349	1 237
Všeruby	41	187	241	215	249	257	275	287	388	328	269
Zbiroh	61	208	277	252	288	352	343	423	468	386	361

Správní obvody obcí s pověřeným obecním úřadem Plzeňského kraje

Tab. 4.2 Věkové složení obyvatelstva ve SO POU Plzeňského kraje k 31. 12. 2012 - celkem

dokončení

	50-54	55-59	60-64	65-69	70-74	75-79	80-84	85-89	90-94	95+	Celkem
Bezručice	173	209	218	146	118	87	46	37	7	-	2 629
Blovice	484	521	564	479	326	268	218	104	28	3	7 932
Bor	558	684	633	452	279	185	146	62	18	4	9 492
Dobřany	442	533	587	433	265	187	162	66	17	3	7 941
Domažlice	1 526	1 874	1 762	1 405	951	750	589	276	86	10	24 378
Holýšov	362	372	423	416	230	146	119	65	23	9	6 286
Horažďovice	784	884	878	783	579	425	309	153	48	7	12 010
Horšovský Týn	561	687	703	507	313	225	151	63	22	5	9 138
Kašperské Hory	120	167	168	144	94	73	54	21	7	-	2 122
Kdyně	519	637	692	631	418	263	206	108	32	4	9 660
Klatovy	2 371	2 906	2 881	2 586	1 679	1 209	945	518	147	16	39 855
Kralovice	655	720	716	574	408	307	256	113	30	3	9 762
Manětín	183	252	258	187	141	76	58	28	12	1	2 993
Město Touškov	553	631	644	522	317	187	143	90	19	2	9 090
Nepomuk	699	909	920	779	506	387	309	150	51	4	11 713
Nýrsko	526	627	569	493	288	184	119	51	12	2	8 194
Nýřany	1 284	1 416	1 463	1 299	863	579	407	194	41	8	22 667
Planá	635	681	682	499	355	219	142	79	16	1	9 371
Plánice	200	212	195	168	114	67	66	47	10	2	2 702
Plasy	535	710	727	595	400	269	236	96	26	2	9 528
Plzeň	10 262	12 325	11 714	11 560	7 898	5 817	4 632	2 296	563	92	171 993
Poběžovice	348	434	487	413	209	125	110	61	13	1	6 258
Přeštice	1 339	1 580	1 499	1 376	911	613	511	239	61	11	22 203
Radnice	363	441	488	471	281	206	191	83	18	9	6 306
Rokycany	2 229	2 542	2 535	2 319	1 434	1 130	835	446	145	14	35 990
Spálené Poříčí	229	284	285	234	129	135	98	43	11	3	3 827
Staňkov	308	424	391	330	220	143	127	52	16	1	5 138
Starý Plzenec	803	975	932	828	525	373	314	145	42	6	13 282
Stod	498	631	663	578	370	250	164	82	23	9	8 547
Stříbro	992	1 010	984	803	557	359	225	111	27	3	14 272
Sušice	1 464	1 722	1 666	1 410	986	794	653	301	87	9	22 457
Tachov	1 153	1 295	1 261	895	621	438	282	140	42	2	17 285
Třemošná	1 097	1 287	1 261	1 048	701	518	457	230	55	8	18 073
Všeruby	241	280	290	234	143	99	54	33	6	2	4 119
Zbiroh	346	394	389	363	201	154	134	58	12	4	5 474

Tab. 4.2 Věkové složení obyvatelstva ve SO POU Plzeňského kraje k 31. 12. 2012 - muži

	0	1-4	5-9	10-14	15-19	20-24	25-29	30-34	35-39	40-44	45-49
Bezručice	11	53	56	54	81	105	105	90	95	78	95
Blovice	37	192	195	186	192	249	263	290	376	282	273
Bor	48	263	295	234	265	339	365	381	448	352	356
Dobřany	53	210	228	209	214	231	260	343	403	285	246
Domažlice	145	555	602	573	568	805	859	897	1 062	867	840
Holýšov	36	174	173	136	162	220	219	234	303	224	223
Horažďovice	49	235	273	278	340	392	363	424	500	441	412
Horšovský Týn	56	219	261	223	261	294	288	349	435	345	311
Kašperské Hory	10	35	54	38	60	78	65	70	89	78	80
Kdyně	47	196	250	226	259	316	300	359	436	410	360
Klatovy	203	859	1 050	906	976	1 188	1 362	1 462	1 748	1 467	1 355
Kralovice	30	210	219	233	322	352	296	363	419	336	339
Manětín	16	55	68	63	74	92	97	101	154	101	105
Město Touškov	51	224	264	220	232	283	302	354	457	339	334
Nepomuk	63	228	281	227	308	340	416	506	567	440	437
Nýrsko	39	170	202	200	232	303	283	366	368	315	303
Nýřany	116	591	661	551	549	691	759	911	1 144	863	766
Planá	50	225	232	206	284	335	335	339	414	333	348
Plánice	12	52	70	66	54	89	87	109	116	94	107
Plasy	39	193	254	220	232	321	292	371	435	334	361
Plzeň	888	3 828	3 996	3 199	3 485	4 900	6 363	7 348	7 847	5 903	5 780
Poběžovice	26	117	173	148	184	232	199	217	281	291	237
Přeštice	108	497	547	507	612	625	763	929	1 039	836	868
Radnice	30	132	125	132	155	212	202	248	312	213	209
Rokycany	197	820	886	825	889	1 141	1 222	1 396	1 647	1 314	1 240
Spálené Poříčí	15	96	92	100	87	151	117	150	186	138	117
Staňkov	18	120	155	111	127	171	169	211	240	178	167
Starý Plzenec	63	342	348	307	317	388	422	532	601	474	416
Stod	36	207	197	186	224	263	301	322	388	331	320
Stříbro	82	297	363	327	375	504	559	583	654	496	516
Sušice	99	428	556	503	590	712	720	781	892	820	752
Tachov	72	349	405	423	480	593	710	664	768	638	644
Třemošná	84	425	499	394	461	576	560	703	812	701	636
Všeruby	20	88	127	117	121	143	137	141	195	181	129
Zbiroh	26	108	145	131	129	181	154	213	256	194	179

Správní obvody obcí s pověřeným obecním úřadem Plzeňského kraje

Tab. 4.2 Věkové složení obyvatelstva ve SO POU Plzeňského kraje k 31. 12. 2012 - muži

	50-54	55-59	60-64	65-69	70-74	75-79	80-84	85-89	90-94	95+	Celkem
Bezručice	87	104	119	65	46	32	13	11	3	-	1 303
Blovice	248	264	267	233	138	107	79	28	7	2	3 908
Bor	310	359	317	210	125	77	49	19	2	2	4 816
Dobřany	230	257	298	214	130	65	60	14	7	1	3 958
Domažlice	782	928	884	660	413	308	219	95	28	1	12 091
Holýšov	180	194	193	221	97	56	44	14	3	1	3 107
Horažďovice	404	458	446	367	238	160	115	34	5	-	5 934
Horšovský Týn	283	356	350	253	148	84	58	13	6	-	4 593
Kašperské Hory	63	85	83	71	43	22	20	6	-	-	1 050
Kdyně	261	316	339	269	178	118	68	21	12	1	4 742
Klatovy	1 171	1 410	1 408	1 211	756	499	341	154	27	7	19 560
Kralovice	338	352	376	264	184	126	97	34	7	-	4 897
Manětín	95	120	140	97	70	33	18	3	5	-	1 507
Město Touškov	286	321	317	255	148	78	48	20	3	1	4 537
Nepomuk	401	482	470	385	239	160	110	45	11	1	6 117
Nýrsko	264	321	283	237	135	77	47	12	2	-	4 159
Nýřany	681	690	707	606	374	239	167	61	7	4	11 138
Planá	334	349	354	258	140	94	49	27	2	-	4 708
Plánice	102	110	106	85	59	22	16	11	2	-	1 369
Plasy	264	345	373	269	182	108	98	36	7	1	4 735
Plzeň	4 889	5 935	5 540	5 074	3 550	2 359	1 737	750	143	20	83 534
Poběžovice	185	216	256	216	95	54	34	12	1	-	3 174
Přeštice	687	826	739	649	424	265	194	75	25	3	11 218
Radnice	195	211	243	246	121	90	66	26	5	3	3 176
Rokycany	1 152	1 261	1 236	1 087	636	477	302	154	34	3	17 919
Spálené Poříčí	115	147	141	120	48	56	42	15	4	2	1 939
Staňkov	154	204	200	160	100	56	44	15	3	-	2 603
Starý Plzenec	382	510	466	389	252	154	110	62	11	1	6 547
Stod	256	337	335	287	159	105	58	20	4	4	4 340
Stříbro	530	524	475	377	233	157	78	27	10	-	7 167
Sušice	766	851	850	661	443	292	230	89	21	4	11 060
Tachov	588	642	629	411	264	170	100	39	11	-	8 600
Třemošná	560	636	632	497	335	222	158	73	10	1	8 975
Všeruby	133	143	143	114	71	40	21	13	2	1	2 080
Zbiroh	171	213	186	185	87	59	45	23	3	1	2 689

dokončení

Tab. 4.2 Věkové složení obyvatelstva ve SO POU Plzeňského kraje k 31. 12. 2012 - ženy

	0	1-4	5-9	10-14	15-19	20-24	25-29	30-34	35-39	40-44	45-49
Bezručice	12	49	61	55	71	83	85	90	87	84	88
Blovice	36	166	195	175	212	239	218	272	360	277	252
Bor	65	241	270	212	247	347	347	334	409	317	336
Dobřany	44	189	229	160	165	239	281	308	435	255	259
Domažlice	114	552	577	508	578	773	734	829	1 079	805	827
Holýšov	30	157	141	175	140	202	224	250	271	227	200
Horažďovice	53	234	262	272	279	352	366	372	494	374	395
Horšovský Týn	47	206	240	222	220	285	310	307	389	337	296
Kašperské Hory	12	31	44	38	51	63	69	67	89	76	77
Kdyně	54	199	277	236	249	288	278	320	420	384	286
Klatovy	195	840	1 016	844	972	1 151	1 240	1 359	1 732	1 342	1 330
Kralovice	42	198	217	195	248	295	297	335	410	294	330
Manětín	13	52	92	62	74	92	76	110	128	82	90
Město Touškov	51	228	229	204	205	324	313	321	412	354	281
Nepomuk	57	227	270	229	253	305	335	373	439	360	338
Nýrsko	38	156	195	190	202	266	255	316	340	292	292
Nýřany	126	616	647	518	580	697	738	980	1 092	772	745
Planá	50	213	237	195	246	311	332	327	398	334	318
Plánice	15	47	61	60	70	71	89	76	105	80	91
Plasy	45	198	230	237	219	284	330	308	406	311	312
Plzeň	856	3 689	3 769	3 179	3 365	4 837	5 974	6 857	7 583	5 646	5 542
Poběžovice	28	152	149	152	171	211	189	215	271	209	205
Přeštice	104	490	521	497	527	706	654	813	959	782	679
Radnice	43	107	134	128	146	164	207	212	250	202	192
Rokycany	196	713	835	744	796	1 099	1 197	1 297	1 537	1 238	1 132
Spálené Poříčí	19	90	90	89	82	108	113	148	156	113	119
Staňkov	19	102	127	122	109	116	150	172	228	160	154
Starý Plzenec	92	335	329	294	285	391	441	508	577	434	443
Stod	37	167	197	178	199	244	269	308	360	276	269
Stříbro	76	267	357	275	379	488	516	494	611	473	509
Sušice	100	442	541	484	558	662	651	697	851	802	724
Tachov	101	343	408	391	407	558	630	568	775	652	577
Třemošná	88	383	405	413	433	572	548	686	783	648	601
Všeruby	21	99	114	98	128	114	138	146	193	147	140
Zbiroh	35	100	132	121	159	171	189	210	212	192	182

Správní obvody obcí s pověřeným obecním úřadem Plzeňského kraje

Tab. 4.2 Věkové složení obyvatelstva ve SO POU Plzeňského kraje k 31. 12. 2012 - ženy

dokončení

	50-54	55-59	60-64	65-69	70-74	75-79	80-84	85-89	90-94	95+	Celkem
Bezručice	86	105	99	81	72	55	33	26	4	-	1 326
Blovice	236	257	297	246	188	161	139	76	21	1	4 024
Bor	248	325	316	242	154	108	97	43	16	2	4 676
Dobřany	212	276	289	219	135	122	102	52	10	2	3 983
Domažlice	744	946	878	745	538	442	370	181	58	9	12 287
Holýšov	182	178	230	195	133	90	75	51	20	8	3 179
Horažďovice	380	426	432	416	341	265	194	119	43	7	6 076
Horšovský Týn	278	331	353	254	165	141	93	50	16	5	4 545
Kašperské Hory	57	82	85	73	51	51	34	15	7	-	1 072
Kdyně	258	321	353	362	240	145	138	87	20	3	4 918
Klatovy	1 200	1 496	1 473	1 375	923	710	604	364	120	9	20 295
Kralovice	317	368	340	310	224	181	159	79	23	3	4 865
Manětín	88	132	118	90	71	43	40	25	7	1	1 486
Město Touškov	267	310	327	267	169	109	95	70	16	1	4 553
Nepomuk	298	427	450	394	267	227	199	105	40	3	5 596
Nýrsko	262	306	286	256	153	107	72	39	10	2	4 035
Nýřany	603	726	756	693	489	340	240	133	34	4	11 529
Planá	301	332	328	241	215	125	93	52	14	1	4 663
Plánice	98	102	89	83	55	45	50	36	8	2	1 333
Plasy	271	365	354	326	218	161	138	60	19	1	4 793
Plzeň	5 373	6 390	6 174	6 486	4 348	3 458	2 895	1 546	420	72	88 459
Poběžovice	163	218	231	197	114	71	76	49	12	1	3 084
Přeštice	652	754	760	727	487	348	317	164	36	8	10 985
Radnice	168	230	245	225	160	116	125	57	13	6	3 130
Rokycany	1 077	1 281	1 299	1 232	798	653	533	292	111	11	18 071
Spálené Poříčí	114	137	144	114	81	79	56	28	7	1	1 888
Staňkov	154	220	191	170	120	87	83	37	13	1	2 535
Starý Plzenec	421	465	466	439	273	219	204	83	31	5	6 735
Stod	242	294	328	291	211	145	106	62	19	5	4 207
Stříbro	462	486	509	426	324	202	147	84	17	3	7 105
Sušice	698	871	816	749	543	502	423	212	66	5	11 397
Tachov	565	653	632	484	357	268	182	101	31	2	8 685
Třemošná	537	651	629	551	366	296	299	157	45	7	9 098
Všeruby	108	137	147	120	72	59	33	20	4	1	2 039
Zbiroh	175	181	203	178	114	95	89	35	9	3	2 785

Obce Plzeňského kraje

Tab. 5.1 Pohyb obyvatelstva v obcích Plzeňského kraje v roce 2012 - celkem

	Kód obce	Okres	Stav k 1. 1.	Narození	Zemřelí	Přistěhovalí z ČR	Přistěhovalí z ciziny	Vystěhovalí do ČR	Vystěhovalí do ciziny	Přírůstek migrací	Přírůstek celkem	Stav k 31. 12.	Stav k 1. 7.
Babylon	553433	DO	293	2	-	6	-	5	-	1	3	296	291
Bdeněves	566756	PS	633	8	9	29	-	9	-	20	19	652	642
Běhařov	541842	KT	204	-	4	11	-	6	-	5	1	205	204
Bělá nad Radbuzou	553441	DO	1 764	14	12	32	2	36	-	-2	-	1 764	1 768
Benešovice	560723	TC	168	2	-	9	-	10	-	-1	1	169	166
Běšiny	555797	KT	844	8	7	18	1	33	-	-14	-13	831	848
Bezděkov	555801	KT	938	9	12	29	-	25	-	4	1	939	936
Bezděkov	541095	RO	125	6	-	5	-	5	-	-	6	131	124
Bezdružice	560740	TC	944	8	9	27	1	37	1	-10	-11	933	924
Bezvěrov	558656	PS	673	9	6	14	-	24	-	-10	-7	666	668
Bílou	530239	PS	88	-	2	-	-	3	-	-3	-5	83	83
Biřkov	578088	KT	138	1	2	4	-	6	-	-2	-3	135	134
Blatnice	558672	PS	762	6	7	30	1	14	-	17	16	778	766
Blažim	566764	PS	61	1	-	9	-	4	-	5	6	67	64
Blížejov	553450	DO	1 455	11	19	42	3	39	2	4	-4	1 451	1 445
Blovice	557587	PJ	4 168	40	61	84	5	81	2	6	-15	4 153	4 166
Bohy	566471	PS	150	1	1	5	-	24	1	-20	-20	130	131
Bolešiny	555835	KT	734	8	4	28	1	12	-	17	21	755	745
Bolkov	540463	PJ	56	-	1	4	-	-	-	4	3	59	58
Bor	560758	TC	4 189	39	53	91	16	148	5	-46	-60	4 129	4 157
Borovno	566705	PJ	89	1	1	1	-	1	-	-	-	89	88
Borovy	542156	PJ	230	3	5	10	-	3	-	7	5	235	232
Brniřov	566136	DO	390	4	1	14	-	16	-	-2	1	391	384
Brod nad Tichou	541605	TC	248	-	1	13	-	4	-	9	8	256	248
Brodeslavy	566489	PS	78	-	2	-	-	-	-	-	-2	76	78
Broumov	541401	TC	116	3	2	1	-	5	1	-5	-4	112	117
Břasy	559725	RO	2 203	26	21	75	4	49	1	29	34	2 237	2 217
Březina	559733	RO	335	4	5	11	1	3	-	9	8	343	341
Břežany	541923	KT	182	2	-	2	-	4	-	-2	-	182	182
Bučí	558699	PS	151	-	1	5	-	1	-	4	3	154	154
Budětice	555894	KT	293	3	-	20	-	11	-	9	12	305	295
Bujesily	559741	RO	60	1	-	-	-	-	-	-	1	61	60
Buková	546372	PJ	227	2	2	13	-	7	-	6	6	233	232
Bukovec	553506	DO	95	2	4	2	-	-	-	2	-	95	97
Bukovník	530085	KT	87	-	1	-	-	3	-	-3	-4	83	83
Bušovice	559750	RO	547	6	5	23	-	9	1	13	14	561	554
Cebiv	560782	TC	265	5	3	8	-	6	-	2	4	269	268
Cekov	559768	RO	129	-	-	5	-	-	1	4	4	133	132
Ctiboř	579459	TC	346	7	1	13	-	11	-	2	8	354	346
Čachrov	555941	KT	525	6	5	13	1	8	-	6	7	532	524
Částkov	560804	TC	357	2	2	18	-	10	-	8	8	365	354
Čečovice	566080	DO	93	3	1	6	1	5	-	2	4	97	102
Čeminy	558711	PS	245	1	4	9	-	7	-	2	-1	244	244
Čermná	553514	DO	227	1	2	6	-	1	-	5	4	231	226
Černíkov	553531	KT	333	2	1	6	-	7	-	-1	-	333	331
Černíkovice	566632	PS	73	1	-	-	-	1	-	-1	-	73	73
Černošín	560812	TC	1 171	16	13	26	-	39	2	-15	-12	1 159	1 167
Černovice	566098	DO	185	2	26	17	-	6	1	10	-14	171	183
Čerňovice	530328	PS	145	3	2	11	1	2	-	10	11	156	152
Červené Poříčí	542172	KT	232	-	4	5	2	8	-	-1	-5	227	225
Česká Bříza	558745	PS	550	4	6	10	-	11	-	-1	-3	547	541
Česká Kubice	553549	DO	847	5	7	32	8	28	6	6	4	851	841

Obce Plzeňského kraje

Tab. 5.1 Pohyb obyvatelstva v obcích Plzeňského kraje v roce 2012 - celkem

1. pokračování

	Kód obce	Okres	Stav k 1. 1.	Narození	Zemřelí	Přistěhovalí z ČR	Přistěhovalí z ciziny	Vystěhovalí do ČR	Vystěhovalí do ciziny	Přírůstek migrací	Přírůstek celkem	Stav k 31. 12.	Stav k 1. 7.
Čihaň	542024	KT	202	-	2	4	-	4	-	-	-2	200	201
Čilá	540927	RO	20	-	2	-	-	-	-	-	-2	18	19
Čimice	578495	KT	180	1	4	1	-	-	-	1	-2	178	179
Čížice	557641	PJ	506	9	2	17	-	5	-	12	19	525	517
Čížkov	557650	PJ	672	9	4	11	4	13	-	2	7	679	670
Čmelíny	578568	PJ	119	-	1	4	-	2	-	2	1	120	118
Dešenice	556041	KT	689	9	10	17	-	25	-	-8	-9	680	688
Díly	553557	DO	391	4	4	14	-	11	-	3	3	394	391
Dlažov	556068	KT	480	11	4	13	-	16	-	-3	4	484	483
Dlouhá Ves	556076	KT	831	8	11	32	2	22	8	4	1	832	823
Dlouhý Újezd	560839	TC	384	1	2	10	2	10	3	-1	-2	382	380
Dnešice	557668	PJ	821	6	11	31	1	19	2	11	6	827	820
Dobršín	530123	KT	100	-	1	-	-	1	-	-1	-2	98	100
Dobřany	557676	PJ	6 107	82	54	180	4	168	6	10	38	6 145	6 127
Dobříč	558770	PS	396	5	3	19	-	7	-	12	14	410	400
Dobřív	559776	RO	1 255	17	10	51	2	41	4	8	15	1 270	1 264
Dolany	556106	KT	856	7	6	14	1	13	1	1	2	858	851
Dolany	558788	PS	278	3	4	5	-	2	-	3	2	280	279
Dolce	539945	PJ	270	3	6	8	-	3	-	5	2	272	273
Dolní Bělá	558796	PS	420	7	5	9	-	17	-	-8	-6	414	413
Dolní Hradiště	558800	PS	42	-	-	2	-	1	-	1	1	43	42
Dolní Lukavice	557684	PJ	870	6	10	18	4	20	-	2	-2	868	872
Domažlice	553425	DO	11 031	121	113	314	30	256	23	65	73	11 104	11 067
Domoraz	578517	KT	52	-	-	-	-	1	-	-1	-1	51	52
Drahkov	540251	PJ	125	2	2	1	-	4	-	-3	-3	122	124
Drahoňův Újezd	530379	RO	133	2	2	4	2	5	-	1	1	134	133
Drahotín	553573	DO	183	2	2	10	-	5	-	5	5	188	187
Dražeň	578665	PS	153	2	2	1	-	3	-	-2	-2	151	150
Draženov	553581	DO	413	4	2	5	-	19	-	-14	-12	401	406
Dražovice	566683	KT	165	2	3	6	-	6	-	-	-1	164	166
Druztová	558834	PS	691	6	3	23	-	8	-	15	18	709	702
Dýšina	558851	PM	1 790	15	12	53	4	47	6	4	7	1 797	1 802
Ejpovice	559792	RO	645	6	5	10	-	26	-	-16	-15	630	632
Erpužice	560855	TC	351	4	2	6	1	9	-	-2	-	351	353
Frymburk	578525	KT	107	3	3	2	-	2	-	-	-	107	107
Halže	560863	TC	982	15	7	24	-	27	1	-4	4	986	981
Hamry	578240	KT	110	2	2	5	-	2	-	3	3	113	111
Hartmanice	556181	KT	1 050	9	15	28	3	28	1	2	-4	1 046	1 055
Hejná	541796	KT	182	2	1	5	-	5	-	-	1	183	180
Heřmanova Huť	558869	PS	1 806	18	17	34	-	42	-	-8	-7	1 799	1 805
Hlavňovice	556203	KT	487	3	7	5	-	4	-	1	-3	484	487
Hlince	566390	PS	66	-	1	1	-	-	-	1	-	66	67
Hlohová	553620	DO	251	-	4	2	-	3	-	-1	-5	246	249
Hlohovčice	566641	DO	183	2	-	5	-	6	-	-1	1	184	180
Hlohovice	559806	RO	328	4	8	13	1	8	-	6	2	330	330
Hnačov	542083	KT	112	-	-	2	-	5	-	-3	-3	109	111
Hněvnice	530221	PS	108	2	2	5	-	4	-	1	1	109	104
Holoubkov	559814	RO	1 465	13	17	42	3	23	-	22	18	1 483	1 461
Holovousy	566730	PS	58	-	1	2	-	-	-	2	1	59	58
Holýšov	553654	DO	4 943	46	40	106	7	87	-	26	32	4 975	4 965
Honezovice	540668	PJ	231	2	3	7	-	11	-	-4	-5	226	233
Hora Svatého Václava	566276	DO	62	-	-	3	-	-	-	3	3	65	62

Obce Plzeňského kraje

Tab. 5.1 Pohyb obyvatelstva v obcích Plzeňského kraje v roce 2012 - celkem

2. pokračování

	Kód obce	Okres	Stav k 1. 1.	Narození	Zemřelí	Přistěhovalí z ČR	Přistěhovalí z ciziny	Vystěhovalí do ČR	Vystěhovalí do ciziny	Přírůstek migrací	Přírůstek celkem	Stav k 31. 12.	Stav k 1. 7.
Horaždovice	556254	KT	5 567	55	55	84	2	124	3	-41	-41	5 526	5 534
Horní Bělá	558877	PS	564	7	9	14	-	15	-	-1	-3	561	560
Horní Břiza	558885	PS	4 340	29	48	91	6	119	-	-22	-41	4 299	4 300
Horní Kamenice	553662	DO	234	1	4	9	-	2	-	7	4	238	236
Horní Kozolupy	541290	TC	237	3	7	4	-	2	-	2	-2	235	236
Horní Lukavice	539821	PJ	390	4	4	9	3	9	-	3	3	393	389
Horská Kvilda	542091	KT	76	-	-	1	2	7	-	-4	-4	72	75
Horšice	557722	PJ	419	3	7	13	-	8	1	4	-	419	415
Horšovský Týn	553671	DO	4 976	54	36	90	9	105	4	-10	8	4 984	4 980
Hostouň	553689	DO	1 335	8	14	22	2	38	-	-14	-20	1 315	1 322
Hošťka	560898	TC	418	3	4	24	2	14	-	12	11	429	428
Hradec	557731	PJ	527	5	7	9	-	5	-	4	2	529	526
Hrádek	556301	KT	1 396	12	19	24	1	22	-	3	-4	1 392	1 396
Hrádek	559822	RO	2 889	29	30	83	1	105	1	-22	-23	2 866	2 886
Hradešice	556319	KT	428	5	4	3	-	7	-	-4	-3	425	426
Hradiště	566179	DO	169	2	4	-	-	1	-	-1	-3	166	167
Hradiště	557749	PJ	225	-	5	1	-	1	-	-	-5	220	224
Hradiště	541001	RO	29	-	-	-	-	-	-	-	-	29	29
Hromnice	558915	PS	1 139	14	11	29	-	23	-	6	9	1 148	1 139
Hůrky	559849	RO	236	1	3	8	-	7	-	1	-1	235	233
Hvozd	558931	PS	264	2	2	6	-	2	-	4	4	268	266
Hvoždany	566331	DO	33	-	1	-	-	-	-	-	-1	32	33
Chanovice	556335	KT	750	11	10	14	1	22	1	-8	-7	743	742
Ceznovice	559857	RO	769	6	14	15	1	14	2	-	-8	761	760
Chlistov	556343	KT	116	-	2	3	-	4	-	-1	-3	113	115
Chlum	557773	PJ	224	1	5	5	-	3	-	2	-2	222	222
Chlum	540803	RO	45	1	1	2	-	-	-	2	2	47	46
Chlumčany	557781	PJ	2 462	18	23	41	2	56	-	-13	-18	2 444	2 456
Chlumy	540307	PJ	193	-	1	17	-	1	1	15	14	207	202
Chocenice	557803	PJ	559	7	7	20	1	13	-	8	8	567	564
Chocomyšl	553727	DO	111	-	1	1	-	1	-	-	-1	110	110
Chodov	553735	DO	757	9	7	41	1	23	2	17	19	776	770
Chodová Planá	560901	TC	1 858	20	11	43	1	56	5	-17	-8	1 850	1 859
Chodská Lhota	553743	DO	421	5	7	13	-	12	-	1	-1	420	419
Chodský Újezd	560910	TC	773	8	8	30	-	17	-	13	13	786	773
Chomle	541141	RO	64	-	1	-	-	1	-	-1	-2	62	64
Chotěšov	557838	PJ	2 791	21	31	79	10	102	4	-17	-27	2 764	2 778
Chotíkov	558940	PS	1 089	13	11	29	2	22	1	8	10	1 099	1 103
Chrást	558966	PM	1 815	16	19	55	8	36	2	25	22	1 837	1 820
Chrastavice	553751	DO	371	5	4	5	-	2	-	3	4	375	378
Chříč	558974	PS	205	2	4	3	-	5	-	-2	-4	201	201
Chudenice	556378	KT	784	10	10	17	-	29	-	-12	-12	772	782
Chudenín	556386	KT	604	4	3	10	-	18	-	-8	-7	597	601
Chválenice	557846	PM	660	5	4	33	-	15	1	17	18	678	665
Janovice nad Úhlavou	556394	KT	2 236	32	17	76	-	59	-	17	32	2 268	2 273
Jarov	578541	PJ	230	-	5	11	-	4	-	7	2	232	227
Jarov	558982	PS	131	1	-	7	-	3	-	4	5	136	136
Javor	541869	KT	76	1	-	-	-	1	-	-1	-	76	77
Ježovy	541753	KT	235	1	3	7	1	9	-	-1	-3	232	235
Kaceřov	558991	PS	124	4	-	6	1	6	-	1	5	129	132
Kakejcov	579017	RO	93	3	1	4	-	2	-	2	4	97	93
Kamenec	566811	RO	58	2	-	1	-	2	-	-1	1	59	57

Obce Plzeňského kraje

Tab. 5.1 Pohyb obyvatelstva v obcích Plzeňského kraje v roce 2012 - celkem

3. pokračování

	Kód obce	Okres	Stav k 1. 1.	Narození	Zemřelí	Přistěhovalí z ČR	Přistěhovalí z ciziny	Vystěhovalí do ČR	Vystěhovalí do ciziny	Přírůstek migrací	Přírůstek celkem	Stav k 31. 12.	Stav k 1. 7.
Kamenný Újezd	541150	RO	683	4	7	39	-	21	-	18	15	698	682
Kanice	566144	DO	179	5	1	6	-	2	-	4	8	187	180
Kaničky	553778	DO	29	-	-	-	-	1	-	-1	-1	28	28
Kařez	559903	RO	611	4	9	33	1	15	-	19	14	625	631
Kařízek	530361	RO	47	2	-	-	-	-	-	-	2	49	48
Kasejovice	557862	PJ	1 298	12	14	26	3	43	1	-15	-17	1 281	1 298
Kašperské Hory	556432	KT	1 483	16	13	32	2	47	-	-13	-10	1 473	1 480
Kaznějov	559008	PS	3 151	26	30	79	5	83	2	-1	-5	3 146	3 152
Kbel	557871	PJ	316	-	3	5	-	10	-	-5	-8	308	315
Kbelany	538183	PS	94	-	-	3	-	-	-	3	3	97	96
Kdyně	553786	DO	5 215	59	68	124	14	89	4	45	36	5 251	5 243
Kejnice	541826	KT	111	1	4	4	-	1	-	3	-	111	110
Klabava	559911	RO	443	4	6	12	1	10	-	3	1	444	448
Kladruby	559920	RO	149	-	1	15	-	2	-	13	12	161	152
Kladruby	560928	TC	1 553	23	12	38	2	38	4	-2	9	1 562	1 549
Klášter	557897	PJ	200	1	1	11	1	5	-	7	7	207	204
Klatovy	555771	KT	22 479	219	251	388	35	429	17	-23	-55	22 424	22 431
Klenčí pod Čerchovem	553794	DO	1 298	19	15	39	1	40	1	-1	3	1 301	1 294
Klenová	541851	KT	126	3	1	4	-	4	-	-	2	128	131
Kočín	578771	PS	131	1	-	2	-	5	-	-3	-2	129	134
Kočov	541559	TC	203	5	4	4	-	9	-	-5	-4	199	204
Kokašice	541494	TC	268	1	3	8	-	14	-	-6	-8	260	262
Kolinec	556467	KT	1 461	13	21	35	9	42	1	1	-7	1 454	1 461
Koloveč	553816	DO	999	8	7	11	1	26	-	-14	-13	986	990
Konstantinovy Lázně	560952	TC	938	5	6	22	1	28	-	-5	-6	932	940
Kopidlo	559024	PS	129	-	-	5	-	1	-	4	4	133	130
Kornatice	579033	RO	163	2	2	9	1	5	-	5	5	168	161
Koryta	559032	PS	135	-	2	1	-	1	-	-	-2	133	136
Kostelec	503916	TC	496	5	5	31	1	15	1	16	16	512	505
Kotovice	540633	PJ	298	6	4	12	-	5	-	7	9	307	301
Kout na Šumavě	553824	DO	1 137	8	9	28	-	18	1	9	8	1 145	1 138
Kovčín	578177	KT	81	-	3	3	-	5	-	-2	-5	76	75
Kozlovice	540200	PJ	87	-	-	5	-	-	-	5	5	92	92
Kozojedy	559041	PS	595	6	7	10	-	18	-	-8	-9	586	586
Kozolupy	559059	PS	987	16	6	31	2	18	-	15	25	1 012	1 005
Kožlany	559067	PS	1 386	8	11	32	1	22	1	10	7	1 393	1 387
Kralovice	559075	PS	3 485	28	39	79	3	54	-	28	17	3 502	3 489
Kramolín	557943	PJ	115	2	1	8	-	7	-	1	2	117	118
Krašovice	559083	PS	378	7	1	7	-	1	-	6	12	390	380
Krsy	559091	PS	223	3	3	16	-	6	-	10	10	233	224
Křelovice	559105	PS	229	3	4	2	-	6	-	-4	-5	224	227
Křenice	556505	KT	188	1	-	1	-	3	-	-2	-1	187	186
Křenovy	553832	DO	139	-	-	2	-	4	-	-2	-2	137	139
Kšice	560979	TC	215	4	4	6	-	8	-	-2	-2	213	220
Kunějovice	559121	PS	138	2	-	9	-	2	-	7	9	147	144
Kvášňovice	541931	KT	121	1	3	2	2	2	-	2	-	121	118
Kvíčovice	553841	DO	370	5	5	10	-	8	-	2	2	372	372
Kyšice	559130	PM	887	7	6	8	-	9	-	-1	-	887	881
Ledce	559148	PS	764	6	8	30	-	8	-	22	20	784	779
Lesná	561002	TC	458	6	5	14	1	10	1	4	5	463	459
Lestkov	561011	TC	400	6	4	29	-	18	-	11	13	413	410

Obce Plzeňského kraje

Tab. 5.1 Pohyb obyvatelstva v obcích Plzeňského kraje v roce 2012 - celkem

4. pokračování

	Kód obce	Okres	Stav k 1. 1.	Narození	Zemřelí	Přistěhovalí z ČR	Přistěhovalí z ciziny	Vystěhovalí do ČR	Vystěhovalí do ciziny	Přírůstek migrací	Přírůstek celkem	Stav k 31. 12.	Stav k 1. 7.
Letiny	557951	PJ	636	7	12	35	2	12	-	25	20	656	645
Letkov	540561	PM	608	5	7	27	-	21	1	5	3	611	608
Lhota pod Radčem	567001	RO	321	7	3	7	2	19	-	-10	-6	315	311
Lhotka u Radnic	559946	RO	70	-	2	-	-	1	-	-1	-3	67	67
Lhůta	578606	PM	168	3	-	11	-	6	-	5	8	176	173
Libkov	553859	DO	114	2	1	6	-	7	-	-1	-	114	112
Liblín	559954	RO	288	-	23	24	-	5	-	19	-4	284	290
Líně	559164	PS	2 459	24	27	64	6	40	1	29	26	2 485	2 464
Lisov	540064	PJ	117	2	2	3	-	5	-	-2	-2	115	116
Lišina	540617	PJ	164	1	-	-	-	8	-	-8	-7	157	158
Líšná	559962	RO	175	5	-	4	-	1	-	3	8	183	179
Líšňany	559172	PS	724	16	7	14	1	19	-	-4	5	729	726
Líté	566420	PS	213	-	2	6	-	6	-	-	-2	211	211
Litohlavy	553611	RO	496	9	5	8	-	7	-	1	5	501	500
Lochovice	566462	PS	112	2	1	3	-	3	-	-	1	113	115
Lom u Tachova	541702	TC	412	7	3	4	-	7	-	-3	1	413	413
Lomec	578070	KT	121	-	3	4	-	2	-	2	-1	120	120
Losiná	558001	PM	1 182	17	13	56	1	23	1	33	37	1 219	1 193
Loučim	553867	DO	129	2	3	7	-	1	1	5	4	133	130
Louňová	558010	PJ	62	-	1	13	-	1	-	12	11	73	72
Loza	566446	PS	266	3	6	6	-	4	-	2	-1	265	266
Lužany	558028	PJ	639	8	10	12	-	13	-	-1	-3	636	641
Luženičky	553891	DO	328	2	2	3	-	-	-	3	3	331	327
Malý Bor	556629	KT	554	2	6	13	-	19	-	-6	-10	544	554
Manětín	559202	PS	1 177	12	17	24	-	18	-	6	1	1 178	1 175
Maňovice	578410	KT	37	-	1	-	-	2	-	-2	-3	34	37
Meclov	553913	DO	1 132	19	12	33	1	53	-	-19	-12	1 120	1 122
Měčín	556637	KT	1 139	11	11	33	5	18	1	19	19	1 158	1 151
Medový Újezd	579009	RO	216	3	6	4	-	2	-	2	-1	215	214
Měcholupy	539716	PJ	217	3	2	12	-	6	-	6	7	224	224
Merklín	558044	PJ	1 160	11	10	50	5	29	1	25	26	1 186	1 182
Město Touškov	559211	PS	2 069	16	20	55	4	49	1	9	5	2 074	2 071
Mešno	579084	RO	91	-	2	-	-	2	-	-2	-4	87	88
Mezholezy (dříve okres Domažlice)	553921	DO	82	3	1	3	-	-	-	3	5	87	84
Mezholezy (dříve okres Horš. Týn)	553930	DO	146	1	2	1	-	4	-	-3	-4	142	146
Mezihoří	578461	KT	67	-	-	1	-	5	-	-4	-4	63	65
Milavče	553948	DO	567	5	4	11	-	4	-	7	8	575	573
Mileč	558052	PJ	382	4	2	15	1	10	1	5	7	389	387
Milínov	530140	PJ	191	1	4	7	-	6	-	1	-2	189	186
Milíře	541532	TC	233	4	2	16	-	9	-	7	9	242	245
Mirošov	559997	RO	2 194	24	56	113	-	42	1	70	38	2 232	2 190
Mířkov	553956	DO	262	1	3	10	-	7	-	3	1	263	262
Míšov	546399	PJ	113	1	3	1	-	1	-	-	-2	111	112
Mladotice	559237	PS	555	9	7	9	-	3	-	6	8	563	554
Mladý Smolivec	558061	PJ	721	-	7	16	-	16	-	-	-7	714	713
Mlečice	560006	RO	314	2	4	6	-	15	-	-9	-11	303	306
Mlýnské Struhadlo	542059	KT	49	1	-	1	-	5	-	-4	-3	46	50
Mnichov	566292	DO	244	3	2	8	1	15	-	-6	-5	239	244
Močerady	599174	DO	59	2	4	8	-	7	-	1	-1	58	65
Modrava	542148	KT	69	1	1	2	1	2	-	1	1	70	70

Obce Plzeňského kraje

Tab. 5.1 Pohyb obyvatelstva v obcích Plzeňského kraje v roce 2012 - celkem

5. pokračování

	Kód obce	Okres	Stav k 1. 1.	Narození	Zemřelí	Přistěhovalí z ČR	Přistěhovalí z ciziny	Vystěhovalí do ČR	Vystěhovalí do ciziny	Přírůstek migrací	Přírůstek celkem	Stav k 31. 12.	Stav k 1. 7.
Mohelnice	558079	PJ	71	-	-	1	-	6	-	-5	-5	66	69
Mochtín	556718	KT	969	6	18	53	-	12	-	41	29	998	982
Mokrosuky	556726	KT	129	1	-	1	-	2	-	-1	-	129	130
Mokrouše	540641	PM	207	5	1	13	-	3	-	10	14	221	214
Mrákov	553981	DO	1 163	16	12	19	1	18	-	2	6	1 169	1 162
Mrtník	559245	PS	341	4	1	4	-	3	1	-	3	344	342
Mutěšín	553999	DO	259	1	6	4	-	11	-	-7	-12	247	255
Myslínka	566543	PS	167	-	1	15	-	5	-	10	9	176	171
Myslív	556734	KT	455	3	8	10	-	20	-	-10	-15	440	443
Myslovice	541745	KT	120	1	2	3	-	2	-	1	-	120	120
Mýto	560014	RO	1 523	15	16	39	1	48	2	-10	-11	1 512	1 527
Nadryby	559253	PS	109	1	-	6	-	7	-	-1	-	109	114
Nalžovské Hory	556751	KT	1 194	4	10	23	-	15	-	8	2	1 196	1 202
Nebílovy	540340	PJ	341	2	6	5	-	4	-	1	-3	338	337
Nečtiny	559261	PS	625	4	14	13	-	18	-	-5	-15	610	618
Nehodiv	578223	KT	82	1	1	3	-	7	1	-5	-5	77	82
Nekmíř	559270	PS	450	2	1	10	-	9	-	1	2	452	453
Nekvasovy	558095	PJ	187	1	5	1	-	12	-	-11	-15	172	180
Nemanice	554006	DO	270	4	1	8	-	21	1	-14	-11	259	270
Němčice	599166	DO	129	1	-	4	-	4	-	-	1	130	126
Němčovice	566837	RO	140	1	1	7	-	3	-	4	4	144	139
Nepomuk	558109	PJ	3 815	53	43	83	2	102	4	-21	-11	3 804	3 796
Netunice	558117	PJ	189	4	3	4	-	10	-	-6	-5	184	183
Neuměř	554022	DO	144	1	4	2	-	2	-	-	-3	141	142
Neurazy	558125	PJ	913	5	12	21	2	8	-	15	8	921	917
Nevid	541192	RO	175	5	1	5	1	7	-	-1	3	178	177
Nevolice	554031	DO	176	3	1	5	-	9	-	-4	-2	174	171
Nevřeň	559288	PS	264	-	-	7	-	7	-	-	-	264	261
Nezamyslice	578533	KT	224	1	2	7	-	10	-	-3	-4	220	220
Nezbavětice	553590	PM	199	3	-	4	-	1	-	3	6	205	199
Nezdice	542296	PJ	214	2	2	-	-	2	-	-2	-2	212	212
Nezdice na Šumavě	556815	KT	314	2	2	19	2	12	4	5	5	319	316
Nezděv	540102	PJ	111	-	1	-	-	-	-	-	-1	110	111
Nezvěstice	558141	PM	1 454	11	18	23	1	30	2	-8	-15	1 439	1 451
Nová Ves	599131	DO	135	1	2	3	2	-	-	5	4	139	134
Nová Ves	540269	PJ	268	4	1	10	-	9	-	1	4	272	271
Nové Mitrovce	558176	PJ	320	1	4	13	-	9	-	4	1	321	323
Nový Kramolín	554057	DO	235	2	1	11	-	14	-	-3	-2	233	235
Nýrsko	556831	KT	5 055	42	37	58	5	109	8	-54	-49	5 006	5 044
Nýřany	559300	PS	7 121	59	66	161	18	158	9	12	5	7 126	7 113
Obora	559318	PS	502	4	3	16	-	6	-	10	11	513	506
Obora	541443	TC	112	2	1	4	-	-	1	3	4	116	112
Obytce	541915	KT	201	1	2	11	1	5	-	7	6	207	200
Olbramov	566888	TC	57	1	2	1	-	3	-	-2	-3	54	55
Olšany	541958	KT	201	2	3	4	-	4	-	-	-1	200	202
Oplot	539783	PJ	345	4	4	4	-	9	-	-5	-5	340	346
Osek	560057	RO	1 302	13	9	42	2	40	1	3	7	1 309	1 306
Oselce	558184	PJ	339	4	2	12	2	6	-	8	10	349	343
Ostrov u Bezdružic	559326	PS	216	4	4	3	-	15	-	-12	-12	204	217
Ostrovec-Lhotka	566993	RO	105	1	2	1	-	2	-	-1	-2	103	103
Ostřetice	578061	KT	70	-	1	-	-	-	-	-	-1	69	70

Obce Plzeňského kraje

Tab. 5.1 Pohyb obyvatelstva v obcích Plzeňského kraje v roce 2012 - celkem

6. pokračování

	Kód obce	Okres	Stav k 1. 1.	Narození	Zemřelí	Přistěhovalí z ČR	Přistěhovalí z ciziny	Vystěhovalí do ČR	Vystěhovalí do ciziny	Přírůstek migrací	Přírůstek celkem	Stav k 31. 12.	Stav k 1. 7.
Osvračín	554073	DO	589	5	7	30	-	12	-	18	16	605	596
Ošelín	541681	TC	135	2	1	29	3	6	-	26	27	162	146
Otěšice	540293	PJ	149	1	4	3	-	2	-	1	-2	147	147
Otov	566209	DO	98	1	-	4	-	2	-	2	3	101	101
Pačejov	556912	KT	786	8	7	18	-	12	-	6	7	793	785
Pařezov	599182	DO	143	2	1	9	1	3	-	7	8	151	143
Pasečnice	554081	DO	188	4	2	9	-	6	-	3	5	193	191
Pastuchovice	566781	PS	72	-	6	1	-	-	-	1	-5	67	68
Pec	554090	DO	244	-	3	8	-	9	1	-2	-5	239	244
Pelechy	566373	DO	72	1	1	-	-	-	1	-1	-1	71	72
Pernarec	559334	PS	772	8	7	15	2	27	-	-10	-9	763	757
Petrovice u Sušice	556921	KT	601	9	6	19	1	18	-	2	5	606	605
Planá	561134	TC	5 522	48	57	113	10	143	8	-28	-37	5 485	5 505
Pláně	530336	PS	265	2	2	14	-	6	-	8	8	273	270
Plánice	556955	KT	1 703	20	23	28	-	36	1	-9	-12	1 691	1 691
Plasy	559351	PS	2 637	19	34	65	-	70	-	-5	-20	2 617	2 608
Plešnice	559369	PS	258	8	3	18	-	5	-	13	18	276	271
Plískov	566861	RO	116	-	1	10	-	5	-	5	4	120	115
Plzeň	554791	PM	167 302	1 712	1 755	2 623	836	2 816	430	213	170	167 472	167 323
Přovany	559377	PS	418	3	5	6	-	10	-	-4	-6	412	415
Poběžovice	554111	DO	1 656	12	6	26	1	70	3	-46	-40	1 616	1 630
Pocinovice	554120	DO	549	4	2	15	-	18	-	-3	-1	548	549
Poděvousy	566365	DO	236	4	2	15	-	7	-	8	10	246	236
Podmokly	551686	KT	172	1	1	-	-	11	-	-11	-11	161	168
Podmokly	560081	RO	275	2	5	7	-	12	-	-5	-8	267	268
Polánka	553565	PJ	46	-	2	-	-	-	-	-	-2	44	45
Poleň	541788	KT	302	2	5	4	-	5	-	-1	-4	298	300
Postřekov	554138	DO	1 129	9	16	15	-	16	-	-1	-8	1 121	1 121
Potvorov	530247	PS	138	-	2	1	-	2	-	-1	-3	135	135
Prádlo	558231	PJ	271	5	1	3	-	5	-	-2	2	273	270
Prášily	556084	KT	173	-	1	3	-	14	-	-11	-12	161	165
Prostiboř	541486	TC	139	-	2	3	-	1	-	2	-	139	139
Předenice	540412	PJ	206	3	3	7	-	6	-	1	1	207	207
Předslav	557005	KT	726	7	7	21	-	22	-	-1	-1	725	721
Přehýšov	559393	PS	421	6	6	28	-	8	-	20	20	441	429
Přestavlky	530131	PJ	222	-	3	11	-	3	-	8	5	227	226
Přeštice	558249	PJ	7 212	65	60	150	9	153	9	-3	2	7 214	7 229
Příchovice	558257	PJ	1 059	9	6	29	2	20	1	10	13	1 072	1 063
Příkosice	579131	RO	408	5	4	11	-	6	-	5	6	414	410
Přimda	561151	TC	1 540	26	11	91	9	93	18	-11	4	1 544	1 558
Příšov	567086	PS	288	1	5	9	-	5	-	4	-	288	290
Přívětice	560111	RO	202	1	2	7	1	4	-	4	3	205	206
Ptenín	558265	PJ	207	2	4	10	1	17	-	-6	-8	199	209
Puclice	554154	DO	347	2	3	12	1	9	-	4	3	350	347
Rabí	557013	KT	492	4	7	13	-	14	-	-1	-4	488	489
Radkovice	540421	PJ	112	1	1	1	-	1	-	-	-	112	112
Radnice	560120	RO	1 768	18	18	30	2	32	4	-4	-4	1 764	1 763
Raková	566942	RO	224	1	3	5	-	4	-	1	-1	223	224
Rejštejn	557021	KT	257	2	7	7	-	9	-	-2	-7	250	251
Rochlov	559423	PS	249	4	-	8	-	7	-	1	5	254	250
Rokycany	559717	RO	14 001	150	133	295	47	323	24	-5	12	14 013	14 017
Roupov	558290	PJ	262	2	9	4	-	6	-	-2	-9	253	254

Obce Plzeňského kraje

Tab. 5.1 Pohyb obyvatelstva v obcích Plzeňského kraje v roce 2012 - celkem

7. pokračování

	Kód obce	Okres	Stav k 1. 1.	Narození	Zemřelí	Přistěhovalí z ČR	Přistěhovalí z ciziny	Vystěhovalí do ČR	Vystěhovalí do ciziny	Přírůstek migrací	Přírůstek celkem	Stav k 31. 12.	Stav k 1. 7.
Rozvadov	561169	TC	776	10	5	26	7	53	5	-25	-20	756	778
Rybnice	559431	PS	497	7	5	18	-	12	-	6	8	505	505
Rybník	554189	DO	182	3	2	7	-	11	-	-4	-3	179	180
Řeňče	558303	PJ	907	9	5	23	1	15	2	7	11	918	907
Sebečice	560146	RO	67	-	2	6	-	2	-	4	2	69	67
Seč	558311	PJ	292	5	7	8	-	7	-	1	-1	291	290
Sedlec	530271	PS	96	1	-	6	-	4	-	2	3	99	101
Sedliště	540692	PJ	111	-	1	2	-	-	-	2	1	112	111
Semněvice	554201	DO	176	5	2	13	-	12	-	1	4	180	177
Sirá	546488	RO	123	2	-	3	-	4	-	-1	1	124	123
Skapce	579467	TC	90	2	-	9	-	2	-	7	9	99	99
Skašov	539937	PJ	236	5	2	12	1	6	-	7	10	246	245
Skomelno	566845	RO	207	5	2	2	-	-	-	2	5	212	208
Skořice	506664	RO	245	1	4	13	-	4	-	9	6	251	246
Slatina	578436	KT	110	1	4	-	-	2	-	-2	-5	105	108
Slatina	566748	PS	74	1	2	-	-	-	-	-	-1	73	73
Smědčice	540722	RO	247	3	1	6	-	2	-	4	6	253	254
Soběkury	558346	PJ	619	8	10	22	-	19	-	3	1	620	619
Soběšice	557099	KT	388	2	4	7	-	8	-	-1	-3	385	392
Spálené Poříčí	558362	PJ	2 675	25	25	59	2	53	1	7	7	2 682	2 684
Spáňov	554251	DO	192	-	2	2	-	6	-	-4	-6	186	189
Srbice	554260	DO	402	4	3	5	-	15	-	-10	-9	393	401
Srby	554278	DO	405	3	3	12	1	7	-	6	6	411	407
Srby	540676	PJ	175	-	3	3	1	1	-	3	-	175	173
Srní	557111	KT	261	3	2	3	-	8	-	-5	-4	257	256
Staňkov	554294	DO	3 243	19	38	73	2	79	2	-6	-25	3 218	3 229
Staré Sedliště	561185	TC	1 248	20	13	93	4	38	2	57	64	1 312	1 291
Staré Sedlo	561193	TC	244	4	5	12	-	9	-	3	2	246	244
Starý Plzenec	558371	PM	4 847	58	44	120	2	95	-	27	41	4 888	4 867
Stod	558389	PJ	3 719	32	48	59	10	65	2	2	-14	3 705	3 701
Strašice	560162	RO	2 470	27	25	48	5	68	3	-18	-16	2 454	2 476
Strašín	557129	KT	347	4	4	18	1	10	-	9	9	356	356
Stráž	554316	DO	240	2	3	4	-	3	-	1	-	240	239
Stráž	561207	TC	1 109	8	5	38	2	27	2	11	14	1 123	1 116
Strážov	557137	KT	1 351	10	13	18	10	24	1	3	-	1 351	1 345
Střelice	540056	PJ	150	-	-	2	-	3	-	-1	-1	149	151
Stříbro	561215	TC	7 895	82	68	97	10	169	17	-79	-65	7 830	7 871
Střížovice	558401	PJ	365	2	2	16	-	2	1	13	13	378	376
Studánka	561223	TC	476	3	6	12	-	17	-	-5	-8	468	467
Studená	553603	PS	41	-	-	-	-	-	-	-	-	41	41
Sulislav	561231	TC	204	2	2	18	-	3	-	15	15	219	209
Sušice	557153	KT	11 338	94	140	203	16	240	1	-22	-68	11 270	11 279
Svěradice	557161	KT	344	1	6	2	-	6	2	-6	-11	333	338
Svojkovice	541176	RO	403	8	1	9	-	6	-	3	10	413	409
Svojšín	561258	TC	413	4	6	21	-	16	-	5	3	416	412
Sytno	557081	TC	346	3	4	13	-	12	-	1	-	346	348
Štáhlavy	558427	PM	2 395	24	19	77	1	18	-	60	65	2 460	2 438
Štěnovice	558435	PJ	1 773	18	15	50	-	29	2	19	22	1 795	1 781
Štěnovický													
Borek	539741	PM	500	6	3	35	-	24	-	11	14	514	506
Štichov	566101	DO	72	1	1	7	-	-	-	7	7	79	72
Štichovice	578797	PS	124	1	1	-	-	4	-	-4	-4	120	120
Štítov	579343	RO	57	-	1	2	-	-	-	2	1	58	56

Obce Plzeňského kraje

Tab. 5.1 Pohyb obyvatelstva v obcích Plzeňského kraje v roce 2012 - celkem

8. pokračování

	Kód obce	Okres	Stav k 1. 1.	Narození	Zemřelí	Přistěhovalí z ČR	Přistěhovalí z ciziny	Vystěhovalí do ČR	Vystěhovalí do ciziny	Přírůstek migrací	Přírůstek celkem	Stav k 31. 12.	Stav k 1. 7.
Švihov	557200	KT	1 680	26	17	59	1	43	2	15	24	1 704	1 681
Tachov	560715	TC	12 676	117	116	175	38	258	37	-82	-81	12 595	12 668
Tatiná	578983	PS	239	2	4	12	-	4	1	7	5	244	240
Těně	560189	RO	265	3	4	6	-	5	-	1	-	265	262
Terešov	566802	RO	152	2	4	3	-	4	-	-1	-3	149	154
Těškov	546526	RO	309	4	3	15	-	7	-	8	9	318	315
Tis u Blatna	559482	PS	95	2	1	7	-	4	-	3	4	99	100
Tisová	541621	TC	471	3	7	20	-	14	1	5	1	472	471
Tlučná	559491	PS	3 014	43	29	121	4	57	3	65	79	3 093	3 052
Tlumačov	554341	DO	424	3	5	6	2	7	-	1	-1	423	424
Tojice	578614	PJ	88	-	2	-	-	2	-	-2	-4	84	86
Trhanov	554359	DO	557	6	2	26	-	20	-	6	10	567	561
Trnová	559504	PS	842	9	11	30	1	26	-	5	3	845	843
Trokavec	579246	RO	91	-	1	1	-	4	-	-3	-4	87	90
Trpísty	561291	TC	240	2	2	6	-	6	-	-	-	240	239
Třebčice	578592	PJ	112	2	1	-	1	-	1	-	1	113	111
Třemešné	561304	TC	385	3	4	6	1	8	1	-2	-3	382	386
Třemošná	559521	PS	4 902	52	39	126	7	97	2	34	47	4 949	4 906
Tužice	553522	KT	86	-	-	4	1	-	-	5	5	91	91
Týček	546534	RO	202	-	3	4	-	1	-	3	-	202	203
Tymákov	558460	PM	857	12	9	39	-	28	-	11	14	871	867
Týnec	541885	KT	324	2	3	6	-	8	-	-2	-3	321	324
Týniště	539929	PJ	49	-	-	3	-	-	-	3	3	52	52
Úboč	566161	DO	111	-	2	-	-	5	-	-5	-7	104	105
Úherce	546411	PS	309	7	3	20	-	10	-	10	14	323	322
Újezd	554383	DO	402	7	6	8	1	5	-	4	5	407	408
Újezd nade Mží	566594	PS	91	1	-	4	-	-	-	4	5	96	91
Újezd u Plánice	578321	KT	112	2	2	1	-	3	-	-2	-2	110	113
Újezd u Svatého Kříže	546551	RO	238	3	4	4	-	13	-	-9	-10	228	234
Úlice	559555	PS	461	1	3	25	1	19	-	7	5	466	467
Únehle	541435	TC	124	-	2	5	-	2	-	3	1	125	124
Únějovice	554391	DO	105	-	1	1	-	1	-	-	-1	104	105
Úněšov	559563	PS	578	3	7	10	1	11	-	-	-4	574	577
Únětice	540528	PJ	135	-	4	5	-	3	-	2	-2	133	136
Úsilov	554405	DO	137	1	2	7	-	2	-	5	4	141	140
Úterý	559571	PS	455	5	4	22	-	16	-	6	7	462	461
Útušice	558486	PJ	657	7	6	7	-	13	-	-6	-5	652	654
Vejprnice	559580	PS	3 757	45	38	161	4	100	-	65	72	3 829	3 805
Vejvanov	560227	RO	243	2	2	4	1	3	-	2	2	245	245
Velečín	578924	PS	62	1	-	3	-	4	-	-1	-	62	58
Velhartice	557366	KT	877	10	6	27	-	28	-	-1	3	880	883
Velké Hydčice	557374	KT	261	2	4	6	-	5	-	1	-1	260	263
Velký Bor	557382	KT	586	5	12	6	-	15	-	-9	-16	570	573
Velký Malahov	554413	DO	263	3	2	28	-	14	-	14	15	278	274
Ves Touškov	558494	PJ	324	5	-	7	1	5	-	3	8	332	327
Veselá	560235	RO	275	6	3	11	-	8	-	3	6	281	277
Vidice	554421	DO	174	1	2	5	-	6	-	-1	-2	172	173
Visky	579289	RO	47	-	-	1	-	1	-	-	-	47	47
Vlčí	566691	PJ	65	-	1	2	-	2	-	-	-1	64	64
Vlčtejn	540706	PJ	97	-	-	2	-	8	-	-6	-6	91	91
Vlkanov	566250	DO	128	4	4	3	-	3	-	-	-	128	131
Vochov	559601	PS	693	9	6	39	-	23	1	15	18	711	700

Obce Plzeňského kraje

Tab. 5.1 Pohyb obyvatelstva v obcích Plzeňského kraje v roce 2012 - celkem

dokončení

	Kód obce	Okres	Stav k 1. 1.	Narození	Zemřelí	Přistěhovalí z ČR	Přistěhovalí z ciziny	Vystěhovalí do ČR	Vystěhovalí do ciziny	Přírůstek migrací	Přírůstek celkem	Stav k 31. 12.	Stav k 1. 7.
Volduchy	560251	RO	1 057	14	17	40	-	24	-	16	13	1 070	1 065
Vranov	579491	TC	155	2	1	13	-	6	-	7	8	163	152
Vrčeň	558559	PJ	330	4	1	3	-	6	1	-4	-1	329	334
Vrhavěč	557455	KT	914	13	10	23	-	17	-	6	9	923	925
Vřeskovice	566055	KT	291	4	5	10	-	1	-	9	8	299	294
Vstíř	558567	PJ	455	4	6	30	-	12	1	17	15	470	468
Všehrady	566497	PS	52	2	-	2	-	3	-	-1	1	53	52
Všekary	566071	DO	116	2	2	2	-	-	-	2	2	118	117
Všenice	566799	RO	256	3	-	1	-	7	-	-6	-3	253	254
Všepadly	554448	DO	47	-	1	1	-	2	-	-1	-2	45	48
Všeruby	554456	DO	823	12	10	24	1	24	-	1	3	826	817
Všeruby	559628	PS	1 240	13	12	60	-	23	-	37	38	1 278	1 250
Výrov	566969	PS	454	3	3	5	-	9	-	-4	-4	450	455
Vysoká Libyně	530280	PS	242	1	2	3	-	5	-	-2	-3	239	241
Zadní Chodov	541362	TC	278	6	3	12	1	23	1	-11	-8	270	267
Zahořany	554464	DO	972	9	4	28	-	24	-	4	9	981	979
Zahrádka	578827	PS	147	6	3	2	-	2	-	-	3	150	151
Záchlumí	541664	TC	380	5	1	18	1	23	-	-4	-	380	385
Zavlekov	557463	KT	423	5	5	9	1	7	-	3	3	426	426
Zbiroh	560260	RO	2 542	29	25	70	2	82	2	-12	-8	2 534	2 553
Zborovy	578312	KT	124	1	5	3	-	3	-	-	-4	120	119
Zbůch	559661	PS	2 183	21	14	67	3	37	3	30	37	2 220	2 191
Zdemyslice	558583	PJ	540	6	4	33	-	11	-	22	24	564	550
Zemětice	558591	PJ	267	1	6	7	1	7	-	1	-4	263	267
Zhoř	541460	TC	127	4	-	10	1	9	-	2	6	133	133
Zruč-Senec	559679	PS	2 991	30	23	119	2	53	3	65	72	3 063	3 008
Zvíkovec	541061	RO	189	2	5	2	-	2	-	-	-3	186	186
Žákava	530182	PJ	424	5	5	21	-	10	-	11	11	435	432
Ždánov	554472	DO	152	1	3	7	-	1	-	6	4	156	152
Ždírec	558605	PJ	452	5	4	11	-	14	-	-3	-2	450	447
Železná Ruda	557528	KT	1 817	20	12	41	16	73	11	-27	-19	1 798	1 800
Žihle	559695	PS	1 452	9	16	22	-	57	3	-38	-45	1 407	1 437
Žihobce	557536	KT	627	2	7	22	-	30	-	-8	-13	614	617
Žichovice	557544	KT	668	11	8	17	-	14	-	3	6	674	677
Žilov	559709	PS	431	2	5	4	-	8	1	-5	-8	423	430
Žinkovy	558630	PJ	882	11	28	29	1	27	1	2	-15	867	868
Životice	540137	PJ	48	-	2	-	-	2	-	-2	-4	44	45

Obce Plzeňského kraje

Tab. 5.1 Pohyb obyvatelstva v obcích Plzeňského kraje v roce 2012 - muži

	Kód obce	Okres	Stav k 1. 1.	Narození	Zemřeli	Přistěhovalí z ČR	Přistěhovalí z ciziny	Vystěhovalí do ČR	Vystěhovalí do ciziny	Přírůstek migrací	Přírůstek celkem	Stav k 31. 12.	Stav k 1. 7.
Babylon	553433	DO	157	1	-	2	-	3	-	-1	-	157	156
Bdeněves	566756	PS	324	5	5	16	-	5	-	11	11	335	329
Běhařov	541842	KT	118	-	3	7	-	3	-	4	1	119	118
Bělá nad Radbuzou	553441	DO	915	8	7	14	1	14	-	1	2	917	915
Benešovice	560723	TC	72	1	-	6	-	3	-	3	4	76	73
Běšiny	555797	KT	439	4	4	10	1	18	-	-7	-7	432	439
Bezděkov	555801	KT	470	3	7	15	-	13	-	2	-2	468	470
Bezděkov	541095	RO	58	3	-	4	-	2	-	2	5	63	59
Bezdružice	560740	TC	478	4	3	12	-	22	-	-10	-9	469	469
Bezvěrov	558656	PS	347	4	3	9	-	14	-	-5	-4	343	344
Bílou	530239	PS	44	-	2	-	-	1	-	-1	-3	41	41
Biřkov	578088	KT	66	-	1	2	-	3	-	-1	-2	64	63
Blatnice	558672	PS	385	4	2	12	1	7	-	6	8	393	385
Blažim	566764	PS	33	-	-	4	-	2	-	2	2	35	33
Blížejov	553450	DO	752	5	13	15	3	18	2	-2	-10	742	744
Blovice	557587	PJ	2 026	22	33	37	2	34	2	3	-8	2 018	2 027
Bohy	566471	PS	73	-	1	2	-	10	-	-8	-9	64	65
Bolešiny	555835	KT	356	5	3	12	1	6	-	7	9	365	359
Bolkov	540463	PJ	26	-	1	1	-	-	-	1	-	26	26
Bor	560758	TC	2 095	23	28	41	7	74	3	-29	-34	2 061	2 080
Borovno	566705	PJ	43	-	1	-	-	1	-	-1	-2	41	41
Borovy	542156	PJ	119	1	-	6	-	1	-	5	6	125	121
Brniřov	566136	DO	196	2	1	8	-	5	-	3	4	200	197
Brod nad Tichou	541605	TC	123	-	1	8	-	3	-	5	4	127	122
Brodeslavy	566489	PS	40	-	2	-	-	-	-	-	-2	38	40
Broumov	541401	TC	62	3	-	-	-	3	1	-4	-1	61	64
Břasy	559725	RO	1 102	12	14	35	1	19	-	17	15	1 117	1 110
Březina	559733	RO	176	3	2	5	-	2	-	3	4	180	179
Břežany	541923	KT	92	-	-	1	-	2	-	-1	-1	91	91
Bučí	558699	PS	74	-	1	2	-	-	-	2	1	75	75
Budětice	555894	KT	153	2	-	10	-	6	-	4	6	159	152
Bujesily	559741	RO	29	1	-	-	-	-	-	-	1	30	29
Buková	546372	PJ	126	1	1	7	-	4	-	3	3	129	128
Bukovec	553506	DO	41	-	2	1	-	-	-	1	-1	40	41
Bukovník	530085	KT	41	-	-	-	-	1	-	-1	-1	40	40
Bušovice	559750	RO	289	3	-	8	-	5	-	3	6	295	290
Cebiv	560782	TC	136	3	2	4	-	3	-	1	2	138	136
Cekov	559768	RO	72	-	-	2	-	-	1	1	1	73	73
Ctiboř	579459	TC	175	4	1	6	-	6	-	-	3	178	174
Čachrov	555941	KT	292	4	3	8	-	2	-	6	7	299	292
Částkov	560804	TC	180	2	-	13	-	7	-	6	8	188	181
Čečovice	566080	DO	49	3	-	4	-	3	-	1	4	53	56
Čeminy	558711	PS	128	1	3	3	-	3	-	-	-2	126	128
Čermná	553514	DO	107	1	1	5	-	1	-	4	4	111	107
Černíkov	553531	KT	160	-	1	5	-	3	-	2	1	161	159
Černíkovice	566632	PS	31	1	-	-	-	-	-	-	1	32	31
Černošín	560812	TC	580	9	8	15	-	23	1	-9	-8	572	575
Černovice	566098	DO	81	1	8	6	-	1	-	5	-2	79	83
Čerňovice	530328	PS	70	1	2	4	1	2	-	3	2	72	71
Červené Poříčí	542172	KT	121	-	1	3	1	1	-	3	2	123	121
Česká Bříza	558745	PS	267	3	3	3	-	5	-	-2	-2	265	263
Česká Kubice	553549	DO	454	2	3	17	2	16	4	-1	-2	452	447

Obce Plzeňského kraje

Tab. 5.1 Pohyb obyvatelstva v obcích Plzeňského kraje v roce 2012 - muži

1. pokračování

	Kód obce	Okres	Stav k 1. 1.	Narození	Zemřelí	Přistěhovalí z ČR	Přistěhovalí z ciziny	Vystěhovalí do ČR	Vystěhovalí do ciziny	Přírůstek migrací	Přírůstek celkem	Stav k 31. 12.	Stav k 1. 7.
Čihaň	542024	KT	99	-	2	2	-	2	-	-	-2	97	98
Čilá	540927	RO	8	-	-	-	-	-	-	-	-	8	8
Čimice	578495	KT	88	-	2	-	-	-	-	-	-2	86	88
Čížice	557641	PJ	247	4	-	12	-	4	-	8	12	259	252
Čížkov	557650	PJ	349	6	2	6	3	4	-	5	9	358	349
Čmelíny	578568	PJ	69	-	-	2	-	1	-	1	1	70	68
Dešenice	556041	KT	348	3	5	7	-	10	-	-3	-5	343	345
Díly	553557	DO	196	2	3	8	-	6	-	2	1	197	194
Dlažov	556068	KT	238	6	2	6	-	8	-	-2	2	240	239
Dlouhá Ves	556076	KT	457	6	7	17	2	9	7	3	2	459	457
Dlouhý Újezd	560839	TC	205	-	2	6	1	5	1	1	-1	204	202
Dnešice	557668	PJ	426	2	10	17	1	9	1	8	-	426	425
Dobršíň	530123	KT	51	-	-	-	-	1	-	-1	-1	50	51
Dobřany	557676	PJ	3 007	43	29	78	3	70	2	9	23	3 030	3 016
Dobříč	558770	PS	198	2	-	7	-	4	-	3	5	203	200
Dobřív	559776	RO	645	11	4	22	1	23	1	-1	6	651	651
Dolany	556106	KT	424	4	2	7	1	2	-	6	8	432	425
Dolany	558788	PS	138	3	2	1	-	-	-	1	2	140	138
Dolce	539945	PJ	141	2	4	3	-	1	-	2	-	141	142
Dolní Bělá	558796	PS	202	5	3	6	-	5	-	1	3	205	201
Dolní Hradiště	558800	PS	24	-	-	2	-	-	-	2	2	26	24
Dolní Lukavice	557684	PJ	440	4	6	10	3	12	-	1	-1	439	442
Domažlice	553425	DO	5 293	61	55	159	17	107	12	57	63	5 356	5 327
Domoraz	578517	KT	29	-	-	-	-	-	-	-	-	29	29
Drahkov	540251	PJ	64	1	1	1	-	3	-	-2	-2	62	63
Drahoňův Újezd	530379	RO	71	-	1	2	2	3	-	1	-	71	71
Drahotín	553573	DO	92	2	1	4	-	2	-	2	3	95	93
Dražeň	578665	PS	73	1	1	1	-	2	-	-1	-1	72	71
Draženov	553581	DO	206	3	1	3	-	7	-	-4	-2	204	204
Dražovice	566683	KT	82	1	2	5	-	1	-	4	3	85	84
Druztová	558834	PS	337	2	-	9	-	6	-	3	5	342	341
Dýšina	558851	PM	875	8	3	29	3	22	6	4	9	884	880
Ejpovice	559792	RO	330	5	3	5	-	12	-	-7	-5	325	324
Erpužice	560855	TC	180	3	1	3	1	4	-	-	2	182	183
Frymburk	578525	KT	53	1	1	-	-	-	-	-	-	53	52
Halže	560863	TC	491	7	5	9	-	13	-	-4	-2	489	485
Hamry	578240	KT	63	1	1	3	-	1	-	2	2	65	64
Hartmanice	556181	KT	542	5	10	15	3	13	1	4	-1	541	540
Hejná	541796	KT	98	2	1	2	-	3	-	-1	-	98	97
Heřmanova Huť	558869	PS	893	9	10	19	-	20	-	-1	-2	891	893
Hlavňovice	556203	KT	240	1	3	3	-	2	-	1	-1	239	240
Hlince	566390	PS	34	-	-	-	-	-	-	-	-	34	34
Hlohová	553620	DO	130	-	2	1	-	2	-	-1	-3	127	130
Hlohovčice	566641	DO	92	1	-	4	-	2	-	2	3	95	91
Hlohovice	559806	RO	152	2	4	7	1	2	-	6	4	156	155
Hnačov	542083	KT	58	-	-	1	-	3	-	-2	-2	56	57
Hněvnice	530221	PS	56	-	1	1	-	2	-	-1	-2	54	53
Holoubkov	559814	RO	701	6	9	18	2	13	-	7	4	705	697
Holovousy	566730	PS	27	-	-	1	-	-	-	1	1	28	27
Holýšov	553654	DO	2 437	24	20	53	4	45	-	12	16	2 453	2 443
Honezovice	540668	PJ	113	-	3	5	-	5	-	-	-3	110	113
Hora Svatého Václava	566276	DO	29	-	-	-	-	-	-	-	-	29	29

Obce Plzeňského kraje

Tab. 5.1 Pohyb obyvatelstva v obcích Plzeňského kraje v roce 2012 - muži

2. pokračování

	Kód obce	Okres	Stav k 1. 1.	Narození	Zemřelí	Přistěhovalí z ČR	Přistěhovalí z ciziny	Vystěhovalí do ČR	Vystěhovalí do ciziny	Přírůstek migrací	Přírůstek celkem	Stav k 31. 12.	Stav k 1. 7.
Horažďovice	556254	KT	2 681	27	31	38	1	58	3	-22	-26	2 655	2 661
Horní Bělá	558877	PS	287	1	5	6	-	3	-	3	-1	286	286
Horní Břiza	558885	PS	2 128	14	21	36	4	55	-	-15	-22	2 106	2 112
Horní Kamenice	553662	DO	109	1	1	2	-	-	-	2	2	111	110
Horní Kozolupy	541290	TC	123	2	4	2	-	-	-	2	-	123	123
Horní Lukavice	539821	PJ	196	2	3	4	1	5	-	-	-1	195	196
Horská Kvilda	542091	KT	35	-	-	1	1	4	-	-2	-2	33	34
Horšice	557722	PJ	218	1	5	5	-	3	1	1	-3	215	214
Horšovský Týn	553671	DO	2 454	28	18	40	6	36	2	8	18	2 472	2 462
Hostouň	553689	DO	692	7	8	9	1	19	-	-9	-10	682	685
Hošťka	560898	TC	231	1	2	11	1	7	-	5	4	235	234
Hradec	557731	PJ	271	3	4	3	-	3	-	-	-1	270	270
Hrádek	556301	KT	698	7	6	10	1	12	-	-1	-	698	700
Hrádek	559822	RO	1 454	16	11	45	-	44	-	1	6	1 460	1 459
Hradešice	556319	KT	217	3	2	1	-	4	-	-3	-2	215	216
Hradiště	566179	DO	89	1	1	-	-	-	-	-	-	89	88
Hradiště	557749	PJ	124	-	1	-	-	-	-	-	-1	123	124
Hradiště	541001	RO	17	-	-	-	-	-	-	-	-	17	17
Hromnice	558915	PS	579	3	4	15	-	11	-	4	3	582	579
Hůrky	559849	RO	117	1	3	3	-	1	-	2	-	117	116
Hvozd	558931	PS	130	-	2	3	-	-	-	3	1	131	131
Hvoždany	566331	DO	13	-	1	-	-	-	-	-	-1	12	13
Chanovice	556335	KT	393	8	8	5	1	9	-	-3	-3	390	392
Ceznovice	559857	RO	385	3	6	5	1	6	1	-1	-4	381	383
Chlistov	556343	KT	60	-	1	-	-	2	-	-2	-3	57	60
Chlum	557773	PJ	109	-	2	1	-	1	-	-	-2	107	107
Chlum	540803	RO	24	-	1	-	-	-	-	-	-1	23	23
Chlumčany	557781	PJ	1 238	7	13	18	1	27	-	-8	-14	1 224	1 232
Chlumy	540307	PJ	132	-	1	6	-	1	1	4	3	135	133
Chocenice	557803	PJ	276	5	5	8	1	5	-	4	4	280	280
Chocomyšl	553727	DO	50	-	-	-	-	-	-	-	-	50	50
Chodov	553735	DO	386	8	4	18	1	9	2	8	12	398	390
Chodová Planá	560901	TC	958	11	5	22	-	22	4	-4	2	960	961
Chodská Lhota	553743	DO	207	3	4	6	-	5	-	1	-	207	207
Chodský Újezd	560910	TC	390	3	6	13	-	4	-	9	6	396	390
Chomle	541141	RO	36	-	1	-	-	1	-	-1	-2	34	36
Chotěšov	557838	PJ	1 395	14	18	33	3	39	3	-6	-10	1 385	1 399
Chotíkov	558940	PS	539	5	7	16	1	12	-	5	3	542	545
Chrást	558966	PM	898	8	6	24	4	17	2	9	11	909	904
Chrastavice	553751	DO	191	3	1	2	-	-	-	2	4	195	194
Chříč	558974	PS	106	-	2	3	-	2	-	1	-1	105	105
Chudenice	556378	KT	379	5	3	8	-	14	-	-6	-4	375	377
Chudenín	556386	KT	308	1	1	6	-	12	-	-6	-6	302	306
Chválenice	557846	PM	338	4	2	17	-	6	1	10	12	350	344
Janovice nad Úhlavou	556394	KT	1 127	17	11	37	-	30	-	7	13	1 140	1 144
Jarov	578541	PJ	123	-	2	4	-	3	-	1	-1	122	121
Jarov	558982	PS	62	1	-	4	-	1	-	3	4	66	66
Javor	541869	KT	36	1	-	-	-	-	-	-	1	37	37
Ježovy	541753	KT	121	-	3	4	1	6	-	-1	-4	117	119
Kaceřov	558991	PS	64	3	-	3	-	5	-	-2	1	65	68
Kakejcov	579017	RO	47	1	1	1	-	1	-	-	-	47	46
Kamenec	566811	RO	32	1	-	1	-	1	-	-	1	33	31

Obce Plzeňského kraje

Tab. 5.1 Pohyb obyvatelstva v obcích Plzeňského kraje v roce 2012 - muži

3. pokračování

	Kód obce	Okres	Stav k 1. 1.	Narození	Zemřelí	Přistěhovalí z ČR	Přistěhovalí z ciziny	Vystěhovalí do ČR	Vystěhovalí do ciziny	Přírůstek migrací	Přírůstek celkem	Stav k 31. 12.	Stav k 1. 7.
Kamenný Újezd	541150	RO	335	3	3	19	-	8	-	11	11	346	334
Kanice	566144	DO	91	4	1	2	-	1	-	1	4	95	92
Kaničky	553778	DO	14	-	-	-	-	1	-	-1	-1	13	13
Kařez	559903	RO	310	3	2	14	1	3	-	12	13	323	321
Kařízek	530361	RO	24	1	-	-	-	-	-	-	1	25	25
Kasejovice	557862	PJ	666	8	8	14	2	16	-	-	-	666	669
Kašperské Hory	556432	KT	729	7	8	14	2	22	-	-6	-7	722	728
Kaznějov	559008	PS	1 536	11	18	44	1	32	-	13	6	1 542	1 534
Kbel	557871	PJ	173	-	2	2	-	6	-	-4	-6	167	172
Kbelany	538183	PS	41	-	-	1	-	-	-	1	1	42	42
Kdyně	553786	DO	2 514	24	39	58	9	40	3	24	9	2 523	2 528
Kejnice	541826	KT	49	1	3	1	-	1	-	-	-2	47	47
Klabava	559911	RO	220	2	3	5	-	4	-	1	-	220	222
Kladruby	559920	RO	77	-	1	10	-	1	-	9	8	85	79
Kladruby	560928	TC	793	14	10	18	1	19	3	-3	1	794	785
Klášteř	557897	PJ	107	1	-	4	-	4	-	-	1	108	107
Klatovy	555771	KT	10 768	106	122	170	19	187	12	-10	-26	10 742	10 753
Klenčí pod Čerchovem	553794	DO	649	10	8	15	1	21	-	-5	-3	646	646
Klenová	541851	KT	69	2	-	1	-	3	-	-2	-	69	70
Kočín	578771	PS	65	1	-	1	-	1	-	-	1	66	67
Kočov	541559	TC	100	2	3	3	-	5	-	-2	-3	97	99
Kokašice	541494	TC	131	-	2	4	-	5	-	-1	-3	128	128
Kolinec	556467	KT	735	7	10	18	8	25	1	-	-3	732	732
Koloveč	553816	DO	495	6	4	4	-	8	-	-4	-2	493	496
Konstantinovy Lázně	560952	TC	449	2	2	6	-	10	-	-4	-4	445	449
Kopidlo	559024	PS	70	-	-	1	-	1	-	-	-	70	70
Kornatice	579033	RO	85	1	-	5	1	2	-	4	5	90	86
Koryta	559032	PS	67	-	1	1	-	-	-	1	-	67	68
Kostelec	503916	TC	258	3	3	15	1	6	1	9	9	267	264
Kotovice	540633	PJ	144	3	2	6	-	1	-	5	6	150	147
Kout na Šumavě	553824	DO	550	5	6	11	-	8	1	2	1	551	548
Kovčín	578177	KT	38	-	1	2	-	2	-	-	-1	37	35
Kozlovice	540200	PJ	47	-	-	3	-	-	-	3	3	50	50
Kozojedy	559041	PS	294	2	4	5	-	7	-	-2	-4	290	291
Kozolupy	559059	PS	503	5	3	14	2	8	-	8	10	513	511
Kožlany	559067	PS	696	6	6	13	1	12	1	1	1	697	697
Kralovice	559075	PS	1 724	11	19	31	1	27	-	5	-3	1 721	1 715
Kramolín	557943	PJ	51	1	1	4	-	3	-	1	1	52	53
Krašovice	559083	PS	199	4	1	4	-	1	-	3	6	205	199
Krsy	559091	PS	115	1	1	4	-	3	-	1	1	116	114
Křelovice	559105	PS	116	1	1	2	-	3	-	-1	-1	115	114
Křenice	556505	KT	95	1	-	1	-	2	-	-1	-	95	94
Křenovy	553832	DO	73	-	-	1	-	-	-	1	1	74	73
Kšice	560979	TC	114	2	2	3	-	4	-	-1	-1	113	116
Kunějovice	559121	PS	68	1	-	5	-	2	-	3	4	72	71
Kvášňovice	541931	KT	53	1	2	1	-	1	-	-	-1	52	51
Kvíčovice	553841	DO	193	2	4	6	-	5	-	1	-1	192	195
Kyšice	559130	PM	436	4	2	5	-	6	-	-1	1	437	431
Ledce	559148	PS	374	4	4	11	-	4	-	7	7	381	379
Lesná	561002	TC	242	3	3	4	1	5	1	-1	-1	241	240
Lestkov	561011	TC	216	2	4	11	-	10	-	1	-1	215	216

Obce Plzeňského kraje

Tab. 5.1 Pohyb obyvatelstva v obcích Plzeňského kraje v roce 2012 - muži

4. pokračování

	Kód obce	Okres	Stav k 1. 1.	Narození	Zemřelí	Přistěhovalí z ČR	Přistěhovalí z ciziny	Vystěhovalí do ČR	Vystěhovalí do ciziny	Přírůstek migrací	Přírůstek celkem	Stav k 31. 12.	Stav k 1. 7.
Letiny	557951	PJ	306	5	5	14	1	5	-	10	10	316	312
Letkov	540561	PM	313	4	4	12	-	14	1	-3	-3	310	315
Lhota pod Radčem	567001	RO	160	2	2	2	1	9	-	-6	-6	154	155
Lhotka u Radnic	559946	RO	37	-	-	-	-	1	-	-1	-1	36	36
Lhůta	578606	PM	85	1	-	6	-	4	-	2	3	88	88
Libkov	553859	DO	61	-	1	3	-	4	-	-1	-2	59	59
Liblín	559954	RO	142	-	2	8	-	1	-	7	5	147	148
Líně	559164	PS	1 207	13	16	32	2	15	-	19	16	1 223	1 211
Lisov	540064	PJ	57	1	1	2	-	2	-	-	-	57	55
Lišina	540617	PJ	87	1	-	-	-	3	-	-3	-2	85	84
Líšná	559962	RO	87	3	-	3	-	1	-	2	5	92	90
Líšňany	559172	PS	347	11	3	8	1	8	-	1	9	356	350
Líté	566420	PS	106	-	1	4	-	5	-	-1	-2	104	105
Litohlavy	553611	RO	251	5	3	6	-	3	-	3	5	256	254
Lochovice	566462	PS	58	-	-	1	-	1	-	-	-	58	59
Lom u Tachova	541702	TC	212	2	1	3	-	4	-	-1	-	212	212
Lomec	578070	KT	64	-	2	1	-	1	-	-	-2	62	63
Losiná	558001	PM	583	5	5	23	-	12	-	11	11	594	586
Loučim	553867	DO	64	1	2	4	-	-	-	4	3	67	64
Louňová	558010	PJ	32	-	1	9	-	-	-	9	8	40	39
Loza	566446	PS	139	1	3	4	-	3	-	1	-1	138	139
Lužany	558028	PJ	314	5	6	8	-	7	-	1	-	314	316
Luženičky	553891	DO	172	1	2	1	-	-	-	1	-	172	170
Malý Bor	556629	KT	294	1	4	7	-	6	-	1	-2	292	295
Manětín	559202	PS	584	9	10	11	-	11	-	-	-1	583	582
Maňovice	578410	KT	20	-	1	-	-	-	-	-	-1	19	20
Meclov	553913	DO	575	11	6	17	1	31	-	-13	-8	567	573
Měčín	556637	KT	591	3	9	16	3	6	1	12	6	597	596
Medový Újezd	579009	RO	103	-	1	1	-	1	-	-	-1	102	103
Měcholupy	539716	PJ	110	2	-	6	-	3	-	3	5	115	115
Merklín	558044	PJ	592	4	7	28	3	17	1	13	10	602	598
Město Touškov	559211	PS	1 020	11	11	23	-	19	-	4	4	1 024	1 018
Mešno	579084	RO	46	-	1	-	-	1	-	-1	-2	44	44
Mezholezy (dříve okres Domažlice)	553921	DO	32	2	-	2	-	-	-	2	4	36	33
Mezholezy (dříve okres Horš. Týn)	553930	DO	77	-	1	-	-	2	-	-2	-3	74	76
Mezihoří	578461	KT	34	-	-	-	-	3	-	-3	-3	31	33
Milavče	553948	DO	283	3	3	6	-	3	-	3	3	286	286
Mileč	558052	PJ	208	3	1	11	-	4	1	6	8	216	213
Milínov	530140	PJ	92	1	3	4	-	1	-	3	1	93	90
Milíře	541532	TC	126	1	1	5	-	5	-	-	-	126	129
Mirošov	559997	RO	1 086	6	23	47	-	14	1	32	15	1 101	1 081
Mířkov	553956	DO	141	-	3	7	-	3	-	4	1	142	141
Míšov	546399	PJ	53	-	1	1	-	-	-	1	-	53	53
Mladotice	559237	PS	280	4	5	3	-	1	-	2	1	281	280
Mladý Smolivec	558061	PJ	364	-	3	6	-	8	-	-2	-5	359	361
Mlečice	560006	RO	153	-	2	3	-	7	-	-4	-6	147	148
Mlýnské Struhadlo	542059	KT	27	1	-	1	-	2	-	-1	-	27	28
Mnichov	566292	DO	122	-	2	3	1	4	-	-	-2	120	122
Močerady	599174	DO	32	-	3	3	-	4	-	-1	-4	28	34
Modrava	542148	KT	37	-	-	-	-	-	-	-	-	37	37

Obce Plzeňského kraje

Tab. 5.1 Pohyb obyvatelstva v obcích Plzeňského kraje v roce 2012 - muži

5. pokračování

	Kód obce	Okres	Stav k 1. 1.	Narození	Zemřelí	Přistěhovalí z ČR	Přistěhovalí z ciziny	Vystěhovalí do ČR	Vystěhovalí do ciziny	Přírůstek migrací	Přírůstek celkem	Stav k 31. 12.	Stav k 1. 7.
Mohelnice	558079	PJ	32	-	-	-	-	3	-	-3	-3	29	31
Mochtín	556718	KT	497	4	4	24	-	7	-	17	17	514	507
Mokrosuky	556726	KT	65	1	-	-	-	1	-	-1	-	65	66
Mokrouše	540641	PM	96	1	-	4	-	1	-	3	4	100	98
Mrákov	553981	DO	579	7	4	8	-	7	-	1	4	583	577
Mrtník	559245	PS	154	2	-	2	-	1	-	1	3	157	155
Mutěšín	553999	DO	126	-	2	3	-	2	-	1	-1	125	127
Myslinka	566543	PS	90	-	1	7	-	3	-	4	3	93	90
Myslív	556734	KT	226	1	3	6	-	10	-	-4	-6	220	218
Myslovice	541745	KT	56	1	1	2	-	1	-	1	1	57	57
Mýto	560014	RO	759	8	9	14	1	14	2	-1	-2	757	762
Nadryby	559253	PS	56	-	-	3	-	3	-	-	-	56	59
Nalžovské Hory	556751	KT	603	3	7	12	-	3	-	9	5	608	611
Nebílovy	540340	PJ	165	2	2	4	-	1	-	3	3	168	165
Nečtiny	559261	PS	320	2	7	6	-	6	-	-	-5	315	318
Nehodiv	578223	KT	37	-	-	2	-	5	1	-4	-4	33	37
Nekmíř	559270	PS	230	-	1	5	-	4	-	1	-	230	232
Nekvasovy	558095	PJ	95	-	2	1	-	4	-	-3	-5	90	93
Nemanice	554006	DO	133	2	-	4	-	11	-	-7	-5	128	132
Němčice	599166	DO	71	1	-	2	-	2	-	-	1	72	69
Němčovice	566837	RO	73	-	-	3	-	2	-	1	1	74	73
Nepomuk	558109	PJ	1 957	29	21	32	1	51	-	-18	-10	1 947	1 939
Netunice	558117	PJ	96	2	2	1	-	5	-	-4	-4	92	93
Neuměř	554022	DO	72	-	2	1	-	1	-	-	-2	70	71
Neurazy	558125	PJ	504	1	7	10	-	2	-	8	2	506	504
Nevid	541192	RO	82	-	1	4	-	1	-	3	2	84	84
Nevolice	554031	DO	87	3	1	1	-	4	-	-3	-1	86	84
Nevřeň	559288	PS	137	-	-	3	-	4	-	-1	-1	136	134
Nezamyslice	578533	KT	116	-	-	4	-	3	-	1	1	117	115
Nezbavětice	553590	PM	104	1	-	2	-	-	-	2	3	107	104
Nezdice	542296	PJ	95	1	1	-	-	2	-	-2	-2	93	93
Nezdice na Šumavě	556815	KT	159	-	1	10	1	6	3	2	1	160	162
Nezdřev	540102	PJ	58	-	-	-	-	-	-	-	-	58	58
Nezvěstice	558141	PM	708	4	14	14	-	14	-	-	-10	698	705
Nová Ves	599131	DO	72	-	1	1	-	-	-	1	-	72	71
Nová Ves	540269	PJ	131	4	1	7	-	5	-	2	5	136	134
Nové Mitrovce	558176	PJ	173	1	2	9	-	3	-	6	5	178	178
Nový Kramolín	554057	DO	122	2	1	3	-	6	-	-3	-2	120	120
Nýrsko	556831	KT	2 542	25	21	26	1	50	5	-28	-24	2 518	2 537
Nýřany	559300	PS	3 476	24	38	85	12	70	7	20	6	3 482	3 469
Obora	559318	PS	259	2	2	7	-	1	-	6	6	265	259
Obora	541443	TC	57	2	1	2	-	-	-	2	3	60	57
Obytce	541915	KT	104	-	1	6	1	3	-	4	3	107	104
Olbramov	566888	TC	31	1	1	1	-	1	-	-	-	31	31
Olšany	541958	KT	106	-	1	2	-	2	-	-	-1	105	106
Oplot	539783	PJ	183	3	4	2	-	5	-	-3	-4	179	183
Osek	560057	RO	659	4	3	21	-	15	1	5	6	665	663
Oselce	558184	PJ	167	1	2	6	1	3	-	4	3	170	168
Ostrov u Bezdružic	559326	PS	102	1	1	2	-	5	-	-3	-3	99	104
Ostrovec-Lhotka	566993	RO	46	-	2	1	-	1	-	-	-2	44	44
Ostřetice	578061	KT	33	-	-	-	-	-	-	-	-	33	33

Obce Plzeňského kraje

Tab. 5.1 Pohyb obyvatelstva v obcích Plzeňského kraje v roce 2012 - muži

6. pokračování

	Kód obce	Okres	Stav k 1. 1.	Narození	Zemřelí	Přistěhovalí z ČR	Přistěhovalí z ciziny	Vystěhovalí do ČR	Vystěhovalí do ciziny	Přírůstek migrací	Přírůstek celkem	Stav k 31. 12.	Stav k 1. 7.
Osvračín	554073	DO	309	3	6	16	-	7	-	9	6	315	312
Ošelín	541681	TC	68	-	-	16	1	2	-	15	15	83	74
Otěšice	540293	PJ	74	-	2	3	-	-	-	3	1	75	74
Otov	566209	DO	51	-	-	2	-	1	-	1	1	52	53
Pačejov	556912	KT	400	2	4	8	-	7	-	1	-1	399	397
Pařezov	599182	DO	70	1	-	5	1	1	-	5	6	76	72
Pasečnice	554081	DO	98	1	-	5	-	1	-	4	5	103	100
Pastuchovice	566781	PS	35	-	5	-	-	-	-	-	-5	30	31
Pec	554090	DO	125	-	3	3	-	3	-	-	-3	122	127
Pelechy	566373	DO	38	1	-	-	-	-	1	-1	-	38	38
Pernarec	559334	PS	393	4	5	5	1	8	-	-2	-3	390	388
Petrovice u Sušice	556921	KT	313	5	5	10	-	10	-	-	-	313	316
Planá	561134	TC	2 725	26	26	46	5	66	5	-20	-20	2 705	2 718
Pláně	530336	PS	135	2	2	7	-	3	-	4	4	139	139
Plánice	556955	KT	830	9	9	15	-	11	-	4	4	834	829
Plasy	559351	PS	1 331	7	18	27	-	29	-	-2	-13	1 318	1 315
Plešnice	559369	PS	125	3	2	8	-	3	-	5	6	131	131
Plískov	566861	RO	61	-	1	5	-	2	-	3	2	63	61
Plzeň	554791	PM	81 252	876	866	1 223	495	1 421	255	42	52	81 304	81 262
Přovany	559377	PS	212	1	1	2	-	6	-	-4	-4	208	211
Poběžovice	554111	DO	800	5	2	13	1	29	1	-16	-13	787	795
Pocinovice	554120	DO	285	3	-	7	-	7	-	-	3	288	285
Poděvousy	566365	DO	133	1	1	8	-	3	-	5	5	138	132
Podmokly	551686	KT	77	1	-	-	-	6	-	-6	-5	72	74
Podmokly	560081	RO	139	1	3	3	-	3	-	-	-2	137	137
Polánka	553565	PJ	29	-	2	-	-	-	-	-	-2	27	28
Poleň	541788	KT	157	2	4	3	-	3	-	-	-2	155	156
Postřekov	554138	DO	579	6	6	8	-	10	-	-2	-2	577	574
Potvorov	530247	PS	70	-	2	1	-	1	-	-	-2	68	68
Prádlo	558231	PJ	160	3	1	-	-	2	-	-2	-	160	159
Prášily	556084	KT	91	-	1	2	-	7	-	-5	-6	85	87
Prostiboř	541486	TC	78	-	1	2	-	-	-	2	1	79	79
Předenice	540412	PJ	98	2	1	4	-	2	-	2	3	101	101
Předslav	557005	KT	346	3	3	8	-	12	-	-4	-4	342	342
Přehýšov	559393	PS	213	5	2	16	-	5	-	11	14	227	219
Přestavlky	530131	PJ	116	-	3	3	-	-	-	3	-	116	118
Přeštice	558249	PJ	3 651	30	34	77	5	74	6	2	-2	3 649	3 662
Příchovice	558257	PJ	534	6	-	13	1	9	1	4	10	544	538
Příkosice	579131	RO	206	2	2	4	-	3	-	1	1	207	207
Přimda	561151	TC	809	8	8	40	6	45	11	-10	-10	799	815
Příšov	567086	PS	144	-	3	6	-	3	-	3	-	144	143
Přívětice	560111	RO	110	-	1	3	-	1	-	2	1	111	111
Ptenín	558265	PJ	96	1	1	3	-	5	-	-2	-2	94	96
Puclice	554154	DO	175	1	2	6	1	5	-	2	1	176	173
Rabí	557013	KT	239	2	2	5	-	5	-	-	-	239	239
Radkovice	540421	PJ	62	-	1	1	-	-	-	1	-	62	61
Radnice	560120	RO	881	5	12	13	1	15	1	-2	-9	872	873
Raková	566942	RO	114	1	3	3	-	2	-	1	-1	113	113
Rejštein	557021	KT	131	1	3	4	-	3	-	1	-1	130	129
Rochlov	559423	PS	121	-	-	4	-	3	-	1	1	122	120
Rokycany	559717	RO	6 899	74	72	128	27	168	11	-24	-22	6 877	6 900
Roupov	558290	PJ	138	1	5	2	-	1	-	1	-3	135	134

Obce Plzeňského kraje

Tab. 5.1 Pohyb obyvatelstva v obcích Plzeňského kraje v roce 2012 - muži

7. pokračování

	Kód obce	Okres	Stav k 1. 1.	Narození	Zemřelí	Přistěhovalí z ČR	Přistěhovalí z ciziny	Vystěhovalí do ČR	Vystěhovalí do ciziny	Přírůstek migrací	Přírůstek celkem	Stav k 31. 12.	Stav k 1. 7.
Rozvadov	561169	TC	412	4	3	12	4	31	4	-19	-18	394	410
Rybnice	559431	PS	240	4	1	9	-	7	-	2	5	245	246
Rybník	554189	DO	96	-	2	3	-	5	-	-2	-4	92	92
Řeňče	558303	PJ	462	7	4	12	1	6	1	6	9	471	466
Sebečice	560146	RO	41	-	1	4	-	2	-	2	1	42	41
Seč	558311	PJ	139	2	5	2	-	4	-	-2	-5	134	135
Sedlec	530271	PS	51	-	-	4	-	2	-	2	2	53	53
Sedliště	540692	PJ	60	-	1	-	-	-	-	-	-1	59	59
Semněvice	554201	DO	89	2	2	4	-	6	-	-2	-2	87	88
Sirá	546488	RO	59	2	-	2	-	1	-	1	3	62	60
Skapce	579467	TC	46	2	-	5	-	1	-	4	6	52	52
Skašov	539937	PJ	113	2	1	3	-	1	-	2	3	116	115
Skomelno	566845	RO	106	2	1	1	-	-	-	1	2	108	106
Skořice	506664	RO	132	1	2	5	-	-	-	5	4	136	133
Slatina	578436	KT	60	-	4	-	-	-	-	-	-4	56	58
Slatina	566748	PS	41	-	1	-	-	-	-	-	-1	40	40
Smědčice	540722	RO	114	2	-	4	-	-	-	4	6	120	119
Soběkury	558346	PJ	319	5	5	9	-	8	-	1	1	320	321
Soběšice	557099	KT	184	-	2	4	-	6	-	-2	-4	180	187
Spálené Poříčí	558362	PJ	1 349	11	14	21	1	25	-	-3	-6	1 343	1 349
Spáňov	554251	DO	102	-	2	2	-	3	-	-1	-3	99	100
Srbice	554260	DO	203	3	2	3	-	12	-	-9	-8	195	201
Srby	554278	DO	203	3	2	5	1	3	-	3	4	207	204
Srby	540676	PJ	91	-	-	-	-	1	-	-1	-1	90	90
Srní	557111	KT	128	2	2	2	-	2	-	-	-	128	126
Staňkov	554294	DO	1 626	11	21	35	2	39	1	-3	-13	1 613	1 615
Staré Sedliště	561185	TC	645	8	6	44	3	20	1	26	28	673	666
Staré Sedlo	561193	TC	126	-	3	7	-	4	-	3	-	126	126
Starý Plzenec	558371	PM	2 372	28	22	58	2	42	-	18	24	2 396	2 376
Stod	558389	PJ	1 912	12	28	27	8	33	-	2	-14	1 898	1 892
Strašice	560162	RO	1 264	14	14	28	4	33	2	-3	-3	1 261	1 269
Strašín	557129	KT	176	-	3	8	1	5	-	4	1	177	179
Stráž	554316	DO	131	1	2	2	-	1	-	1	-	131	131
Stráž	561207	TC	569	4	2	17	1	12	2	4	6	575	571
Strážov	557137	KT	690	6	5	8	10	8	1	9	10	700	693
Střelice	540056	PJ	73	-	-	1	-	-	-	1	1	74	74
Stříbro	561215	TC	3 900	39	38	43	5	86	11	-49	-48	3 852	3 877
Střížovice	558401	PJ	183	1	-	10	-	2	1	7	8	191	192
Studánka	561223	TC	251	2	4	6	-	9	-	-3	-5	246	245
Studená	553603	PS	22	-	-	-	-	-	-	-	-	22	22
Sulislav	561231	TC	113	1	1	8	-	1	-	7	7	120	114
Sušice	557153	KT	5 454	51	70	90	9	127	1	-29	-48	5 406	5 413
Svěradice	557161	KT	171	-	2	-	-	2	1	-3	-5	166	168
Svojkovice	541176	RO	203	5	-	5	-	3	-	2	7	210	207
Svojšíň	561258	TC	195	2	3	12	-	10	-	2	1	196	196
Sytno	557081	TC	201	1	3	8	-	6	-	2	-	201	203
Štáhlavy	558427	PM	1 193	6	10	39	-	10	-	29	25	1 218	1 205
Štěnovice	558435	PJ	883	7	9	26	-	7	1	18	16	899	893
Štěnovický Borek	539741	PM	247	1	2	17	-	12	-	5	4	251	249
Štichov	566101	DO	40	-	1	1	-	-	-	1	-	40	39
Štichovice	578797	PS	64	1	-	-	-	2	-	-2	-1	63	63
Štítov	579343	RO	34	-	-	1	-	-	-	1	1	35	34

Obce Plzeňského kraje

Tab. 5.1 Pohyb obyvatelstva v obcích Plzeňského kraje v roce 2012 - muži

8. pokračování

	Kód obce	Okres	Stav k 1. 1.	Narození	Zemřelí	Přistěhovalí z ČR	Přistěhovalí z ciziny	Vystěhovalí do ČR	Vystěhovalí do ciziny	Přírůstek migrací	Přírůstek celkem	Stav k 31. 12.	Stav k 1. 7.
Švihov	557200	KT	834	15	8	21	1	21	2	-1	6	840	830
Tachov	560715	TC	6 222	48	63	73	26	111	20	-32	-47	6 175	6 207
Tatiná	578983	PS	120	-	2	5	-	3	-	2	-	120	119
Těně	560189	RO	127	2	2	1	-	3	-	-2	-2	125	125
Terešov	566802	RO	76	2	3	2	-	2	-	-	-1	75	79
Těškov	546526	RO	144	3	3	8	-	4	-	4	4	148	147
Tis u Blatna	559482	PS	54	1	1	3	-	3	-	-	-	54	55
Tisová	541621	TC	245	1	3	8	-	5	-	3	1	246	245
Tlučná	559491	PS	1 483	20	15	54	1	29	2	24	29	1 512	1 503
Tlumačov	554341	DO	218	-	2	3	1	7	-	-3	-5	213	216
Tojice	578614	PJ	44	-	1	-	-	-	-	-	-1	43	43
Trhanov	554359	DO	276	3	2	11	-	11	-	-	1	277	276
Trnová	559504	PS	420	5	5	15	1	15	-	1	1	421	421
Trokavec	579246	RO	43	-	-	-	-	2	-	-2	-2	41	42
Trpísty	561291	TC	132	-	1	4	-	2	-	2	1	133	131
Třebčice	578592	PJ	70	-	1	-	1	-	1	-	-1	69	69
Třemešné	561304	TC	194	1	3	1	-	4	1	-4	-6	188	194
Třemošná	559521	PS	2 457	24	22	64	4	31	2	35	37	2 494	2 466
Tužice	553522	KT	45	-	-	2	1	-	-	3	3	48	48
Týček	546534	RO	95	-	-	1	-	-	-	1	1	96	96
Tymákov	558460	PM	426	4	5	22	-	12	-	10	9	435	436
Týnec	541885	KT	163	1	2	3	-	2	-	1	-	163	165
Týniště	539929	PJ	24	-	-	1	-	-	-	1	1	25	25
Úboč	566161	DO	57	-	1	-	-	2	-	-2	-3	54	55
Úherce	546411	PS	152	5	1	10	-	5	-	5	9	161	160
Újezd	554383	DO	198	5	1	2	1	3	-	-	4	202	202
Újezd nade Mží	566594	PS	51	-	-	1	-	-	-	1	1	52	51
Újezd u Plánice	578321	KT	63	-	2	1	-	1	-	-	-2	61	63
Újezd u Svatého Kříže	546551	RO	132	2	2	3	-	6	-	-3	-3	129	132
Úlice	559555	PS	228	1	1	12	-	6	-	6	6	234	235
Únehle	541435	TC	63	-	1	2	-	1	-	1	-	63	63
Únějovice	554391	DO	57	-	-	-	-	-	-	-	-	57	57
Úněšov	559563	PS	300	2	6	4	1	6	-	-1	-5	295	299
Únětice	540528	PJ	67	-	-	1	-	-	-	1	1	68	68
Úsilov	554405	DO	70	-	2	1	-	-	-	1	-1	69	69
Úterý	559571	PS	225	2	1	10	-	5	-	5	6	231	230
Útušice	558486	PJ	329	5	2	4	-	6	-	-2	1	330	329
Vejpřnice	559580	PS	1 820	25	19	83	1	46	-	38	44	1 864	1 842
Veivanov	560227	RO	114	-	-	1	1	-	-	2	2	116	116
Velečín	578924	PS	31	-	-	2	-	2	-	-	-	31	29
Velhartice	557366	KT	441	4	3	12	-	10	-	2	3	444	443
Velké Hydčice	557374	KT	129	1	3	-	-	3	-	-3	-5	124	126
Velký Bor	557382	KT	281	2	2	4	-	6	-	-2	-2	279	277
Velký Malahov	554413	DO	139	3	1	10	-	7	-	3	5	144	144
Ves Touškov	558494	PJ	167	3	-	5	-	3	-	2	5	172	169
Veselá	560235	RO	143	5	1	6	-	2	-	4	8	151	146
Vídice	554421	DO	86	1	1	2	-	4	-	-2	-2	84	85
Visky	579289	RO	22	-	-	1	-	1	-	-	-	22	22
Vlčí	566691	PJ	30	-	1	1	-	1	-	-	-1	29	29
Vlčtejn	540706	PJ	56	-	-	2	-	6	-	-4	-4	52	52
Vlkanov	566250	DO	69	1	2	1	-	2	-	-1	-2	67	69
Vochov	559601	PS	340	5	3	18	-	13	1	4	6	346	341

Obce Plzeňského kraje

Tab. 5.1 Pohyb obyvatelstva v obcích Plzeňského kraje v roce 2012 - muži

dokončení

	Kód obce	Okres	Stav k 1. 1.	Narození	Zemřelí	Přistěhovalí z ČR	Přistěhovalí z ciziny	Vystěhovalí do ČR	Vystěhovalí do ciziny	Přírůstek migrací	Přírůstek celkem	Stav k 31. 12.	Stav k 1. 7.
Volduchy	560251	RO	513	5	6	21	-	14	-	7	6	519	514
Vranov	579491	TC	87	2	1	7	-	5	-	2	3	90	85
Vrčeň	558559	PJ	167	2	1	2	-	1	1	-	1	168	169
Vrhavěč	557455	KT	459	8	5	8	-	6	-	2	5	464	462
Vřeskovice	566055	KT	152	4	-	5	-	1	-	4	8	160	155
Vstíř	558567	PJ	240	2	4	18	-	5	1	12	10	250	246
Všehrady	566497	PS	28	1	-	1	-	2	-	-1	-	28	27
Všekary	566071	DO	68	2	2	1	-	-	-	1	1	69	69
Všenice	566799	RO	128	3	-	-	-	3	-	-3	-	128	127
Všepadly	554448	DO	27	-	-	-	-	2	-	-2	-2	25	27
Všeruby	554456	DO	419	8	5	9	1	12	-	-2	1	420	416
Všeruby	559628	PS	616	10	6	29	-	10	-	19	23	639	621
Výrov	566969	PS	245	3	1	2	-	3	-	-1	1	246	246
Vysoká Libyně	530280	PS	121	-	-	1	-	2	-	-1	-1	120	121
Zadní Chodov	541362	TC	150	2	2	6	1	9	1	-3	-3	147	145
Zahořany	554464	DO	485	8	2	14	-	10	-	4	10	495	491
Zahrádka	578827	PS	82	3	2	2	-	2	-	-	1	83	85
Záchlumí	541664	TC	187	3	-	9	1	8	-	2	5	192	191
Zavlekov	557463	KT	229	3	1	5	1	4	-	2	4	233	232
Zbiroh	560260	RO	1 238	10	14	38	1	35	1	3	-1	1 237	1 244
Zborovy	578312	KT	64	-	3	2	-	2	-	-	-3	61	61
Zbůch	559661	PS	1 094	12	7	31	2	22	1	10	15	1 109	1 092
Zdemyslice	558583	PJ	280	2	1	15	-	4	-	11	12	292	284
Zemětice	558591	PJ	140	-	3	5	1	4	-	2	-1	139	140
Zhoř	541460	TC	71	1	-	5	-	6	-	-1	-	71	73
Zruč-Senec	559679	PS	1 469	13	8	57	1	23	2	33	38	1 507	1 479
Zvíkovec	541061	RO	67	2	3	-	-	1	-	-1	-2	65	65
Žákava	530182	PJ	224	2	-	11	-	6	-	5	7	231	227
Ždánov	554472	DO	78	-	1	5	-	1	-	4	3	81	80
Ždírec	558605	PJ	227	2	2	5	-	6	-	-1	-1	226	225
Železná Ruda	557528	KT	942	9	6	15	8	29	8	-14	-11	931	937
Žihle	559695	PS	735	5	9	10	-	28	1	-19	-23	712	729
Žihobce	557536	KT	303	-	3	9	-	13	-	-4	-7	296	299
Žichovice	557544	KT	329	7	2	6	-	5	-	1	6	335	333
Žilov	559709	PS	216	1	1	3	-	3	-	-	-	216	216
Žinkovy	558630	PJ	433	5	16	13	1	11	-	3	-8	425	425
Životice	540137	PJ	24	-	-	-	-	-	-	-	-	24	24

Obce Plzeňského kraje

Tab. 5.1 Pohyb obyvatelstva v obcích Plzeňského kraje v roce 2012 - ženy

	Kód obce	Okres	Stav k 1. 1.	Narození	Zemřelí	Přistěhovalí z ČR	Přistěhovalí z ciziny	Vystěhovalí do ČR	Vystěhovalí do ciziny	Přírůstek migrací	Přírůstek celkem	Stav k 31. 12.	Stav k 1. 7.
Babylon	553433	DO	136	1	-	4	-	2	-	2	3	139	135
Bdeněves	566756	PS	309	3	4	13	-	4	-	9	8	317	313
Běhařov	541842	KT	86	-	1	4	-	3	-	1	-	86	86
Bělá nad Radbuzou	553441	DO	849	6	5	18	1	22	-	-3	-2	847	853
Benešovice	560723	TC	96	1	-	3	-	7	-	-4	-3	93	93
Běšiny	555797	KT	405	4	3	8	-	15	-	-7	-6	399	409
Bezděkov	555801	KT	468	6	5	14	-	12	-	2	3	471	466
Bezděkov	541095	RO	67	3	-	1	-	3	-	-2	1	68	65
Bezdružice	560740	TC	466	4	6	15	1	15	1	-	-2	464	455
Bezvěrov	558656	PS	326	5	3	5	-	10	-	-5	-3	323	324
Bílou	530239	PS	44	-	-	-	-	2	-	-2	-2	42	42
Biřkov	578088	KT	72	1	1	2	-	3	-	-1	-1	71	71
Blatnice	558672	PS	377	2	5	18	-	7	-	11	8	385	381
Blažim	566764	PS	28	1	-	5	-	2	-	3	4	32	31
Blížejov	553450	DO	703	6	6	27	-	21	-	6	6	709	701
Blovice	557587	PJ	2 142	18	28	47	3	47	-	3	-7	2 135	2 139
Bohy	566471	PS	77	1	-	3	-	14	1	-12	-11	66	66
Bolešiny	555835	KT	378	3	1	16	-	6	-	10	12	390	386
Bolkov	540463	PJ	30	-	-	3	-	-	-	3	3	33	32
Bor	560758	TC	2 094	16	25	50	9	74	2	-17	-26	2 068	2 077
Borovno	566705	PJ	46	1	-	1	-	-	-	1	2	48	47
Borovy	542156	PJ	111	2	5	4	-	2	-	2	-1	110	111
Brniřov	566136	DO	194	2	-	6	-	11	-	-5	-3	191	187
Brod nad Tichou	541605	TC	125	-	-	5	-	1	-	4	4	129	126
Brodeslavy	566489	PS	38	-	-	-	-	-	-	-	-	38	38
Broumov	541401	TC	54	-	2	1	-	2	-	-1	-3	51	53
Břasy	559725	RO	1 101	14	7	40	3	30	1	12	19	1 120	1 107
Březina	559733	RO	159	1	3	6	1	1	-	6	4	163	162
Břežany	541923	KT	90	2	-	1	-	2	-	-1	1	91	91
Bučí	558699	PS	77	-	-	3	-	1	-	2	2	79	79
Budětice	555894	KT	140	1	-	10	-	5	-	5	6	146	143
Bujesily	559741	RO	31	-	-	-	-	-	-	-	-	31	31
Buková	546372	PJ	101	1	1	6	-	3	-	3	3	104	104
Bukovec	553506	DO	54	2	2	1	-	-	-	1	1	55	56
Bukovník	530085	KT	46	-	1	-	-	2	-	-2	-3	43	43
Bušovice	559750	RO	258	3	5	15	-	4	1	10	8	266	264
Cebiv	560782	TC	129	2	1	4	-	3	-	1	2	131	132
Cekov	559768	RO	57	-	-	3	-	-	-	3	3	60	59
Ctiboř	579459	TC	171	3	-	7	-	5	-	2	5	176	172
Čachrov	555941	KT	233	2	2	5	1	6	-	-	-	233	232
Částkov	560804	TC	177	-	2	5	-	3	-	2	-	177	173
Čečovice	566080	DO	44	-	1	2	1	2	-	1	-	44	46
Čeminy	558711	PS	117	-	1	6	-	4	-	2	1	118	116
Čermná	553514	DO	120	-	1	1	-	-	-	1	-	120	119
Černíkov	553531	KT	173	2	-	1	-	4	-	-3	-1	172	172
Černíkovice	566632	PS	42	-	-	-	-	1	-	-1	-1	41	42
Černošín	560812	TC	591	7	5	11	-	16	1	-6	-4	587	592
Černovice	566098	DO	104	1	18	11	-	5	1	5	-12	92	100
Čerňovice	530328	PS	75	2	-	7	-	-	-	7	9	84	81
Červené Poříčí	542172	KT	111	-	3	2	1	7	-	-4	-7	104	104
Česká Bříza	558745	PS	283	1	3	7	-	6	-	1	-1	282	278
Česká Kubice	553549	DO	393	3	4	15	6	12	2	7	6	399	394

Obce Plzeňského kraje

Tab. 5.1 Pohyb obyvatelstva v obcích Plzeňského kraje v roce 2012 - ženy

1. pokračování

	Kód obce	Okres	Stav k 1. 1.	Narození	Zemřelí	Přistěhovalí z ČR	Přistěhovalí z ciziny	Vystěhovalí do ČR	Vystěhovalí do ciziny	Přírůstek migrací	Přírůstek celkem	Stav k 31. 12.	Stav k 1. 7.
Čihaň	542024	KT	103	-	-	2	-	2	-	-	-	103	103
Čilá	540927	RO	12	-	2	-	-	-	-	-	-2	10	11
Čimice	578495	KT	92	1	2	1	-	-	-	1	-	92	91
Čížice	557641	PJ	259	5	2	5	-	1	-	4	7	266	265
Čížkov	557650	PJ	323	3	2	5	1	9	-	-3	-2	321	321
Čmelíny	578568	PJ	50	-	1	2	-	1	-	1	-	50	50
Dešenice	556041	KT	341	6	5	10	-	15	-	-5	-4	337	343
Díly	553557	DO	195	2	1	6	-	5	-	1	2	197	197
Dlažov	556068	KT	242	5	2	7	-	8	-	-1	2	244	244
Dlouhá Ves	556076	KT	374	2	4	15	-	13	1	1	-1	373	366
Dlouhý Újezd	560839	TC	179	1	-	4	1	5	2	-2	-1	178	178
Dnešice	557668	PJ	395	4	1	14	-	10	1	3	6	401	395
Dobršíň	530123	KT	49	-	1	-	-	-	-	-	-1	48	49
Dobřany	557676	PJ	3 100	39	25	102	1	98	4	1	15	3 115	3 111
Dobříč	558770	PS	198	3	3	12	-	3	-	9	9	207	200
Dobřív	559776	RO	610	6	6	29	1	18	3	9	9	619	613
Dolany	556106	KT	432	3	4	7	-	11	1	-5	-6	426	426
Dolany	558788	PS	140	-	2	4	-	2	-	2	-	140	141
Dolce	539945	PJ	129	1	2	5	-	2	-	3	2	131	131
Dolní Bělá	558796	PS	218	2	2	3	-	12	-	-9	-9	209	212
Dolní Hradiště	558800	PS	18	-	-	-	-	1	-	-1	-1	17	18
Dolní Lukavice	557684	PJ	430	2	4	8	1	8	-	1	-1	429	430
Domažlice	553425	DO	5 738	60	58	155	13	149	11	8	10	5 748	5 740
Domoraz	578517	KT	23	-	-	-	-	1	-	-1	-1	22	23
Drahkov	540251	PJ	61	1	1	-	-	1	-	-1	-1	60	61
Drahoňův Újezd	530379	RO	62	2	1	2	-	2	-	-	1	63	62
Drahotín	553573	DO	91	-	1	6	-	3	-	3	2	93	94
Dražeň	578665	PS	80	1	1	-	-	1	-	-1	-1	79	79
Draženov	553581	DO	207	1	1	2	-	12	-	-10	-10	197	202
Dražovice	566683	KT	83	1	1	1	-	5	-	-4	-4	79	82
Druztová	558834	PS	354	4	3	14	-	2	-	12	13	367	361
Dýšina	558851	PM	915	7	9	24	1	25	-	-	-2	913	922
Ejpovice	559792	RO	315	1	2	5	-	14	-	-9	-10	305	308
Erpužice	560855	TC	171	1	1	3	-	5	-	-2	-2	169	170
Frymburk	578525	KT	54	2	2	2	-	2	-	-	-	54	55
Halže	560863	TC	491	8	2	15	-	14	1	-	6	497	496
Hamry	578240	KT	47	1	1	2	-	1	-	1	1	48	47
Hartmanice	556181	KT	508	4	5	13	-	15	-	-2	-3	505	515
Hejná	541796	KT	84	-	-	3	-	2	-	1	1	85	83
Heřmanova Huť	558869	PS	913	9	7	15	-	22	-	-7	-5	908	912
Hlavňovice	556203	KT	247	2	4	2	-	2	-	-	-2	245	247
Hlince	566390	PS	32	-	1	1	-	-	-	1	-	32	33
Hlohová	553620	DO	121	-	2	1	-	1	-	-	-2	119	119
Hlohovčice	566641	DO	91	1	-	1	-	4	-	-3	-2	89	89
Hlohovice	559806	RO	176	2	4	6	-	6	-	-	-2	174	175
Hnačov	542083	KT	54	-	-	1	-	2	-	-1	-1	53	54
Hněvnice	530221	PS	52	2	1	4	-	2	-	2	3	55	51
Holoubkov	559814	RO	764	7	8	24	1	10	-	15	14	778	764
Holovousy	566730	PS	31	-	1	1	-	-	-	1	-	31	31
Holýšov	553654	DO	2 506	22	20	53	3	42	-	14	16	2 522	2 522
Honezovice	540668	PJ	118	2	-	2	-	6	-	-4	-2	116	120
Hora Svatého Václava	566276	DO	33	-	-	3	-	-	-	3	3	36	33

Obce Plzeňského kraje

Tab. 5.1 Pohyb obyvatelstva v obcích Plzeňského kraje v roce 2012 - ženy

2. pokračování

	Kód obce	Okres	Stav k 1. 1.	Narození	Zemřelí	Přistěhovalí z ČR	Přistěhovalí z ciziny	Vystěhovalí do ČR	Vystěhovalí do ciziny	Přírůstek migrací	Přírůstek celkem	Stav k 31. 12.	Stav k 1. 7.
Horažďovice	556254	KT	2 886	28	24	46	1	66	-	-19	-15	2 871	2 873
Horní Bělá	558877	PS	277	6	4	8	-	12	-	-4	-2	275	274
Horní Břiza	558885	PS	2 212	15	27	55	2	64	-	-7	-19	2 193	2 188
Horní Kamenice	553662	DO	125	-	3	7	-	2	-	5	2	127	126
Horní Kozolupy	541290	TC	114	1	3	2	-	2	-	-	-2	112	113
Horní Lukavice	539821	PJ	194	2	1	5	2	4	-	3	4	198	193
Horská Kvilda	542091	KT	41	-	-	-	1	3	-	-2	-2	39	41
Horšice	557722	PJ	201	2	2	8	-	5	-	3	3	204	201
Horšovský Týn	553671	DO	2 522	26	18	50	3	69	2	-18	-10	2 512	2 518
Hostouň	553689	DO	643	1	6	13	1	19	-	-5	-10	633	637
Hošťka	560898	TC	187	2	2	13	1	7	-	7	7	194	194
Hradec	557731	PJ	256	2	3	6	-	2	-	4	3	259	256
Hrádek	556301	KT	698	5	13	14	-	10	-	4	-4	694	696
Hrádek	559822	RO	1 435	13	19	38	1	61	1	-23	-29	1 406	1 427
Hradešice	556319	KT	211	2	2	2	-	3	-	-1	-1	210	210
Hradiště	566179	DO	80	1	3	-	-	1	-	-1	-3	77	79
Hradiště	557749	PJ	101	-	4	1	-	1	-	-	-4	97	100
Hradiště	541001	RO	12	-	-	-	-	-	-	-	-	12	12
Hromnice	558915	PS	560	11	7	14	-	12	-	2	6	566	560
Hůrky	559849	RO	119	-	-	5	-	6	-	-1	-1	118	117
Hvozd	558931	PS	134	2	-	3	-	2	-	1	3	137	135
Hvoždany	566331	DO	20	-	-	-	-	-	-	-	-	20	20
Chanovice	556335	KT	357	3	2	9	-	13	1	-5	-4	353	350
Cheznovice	559857	RO	384	3	8	10	-	8	1	1	-4	380	377
Chlistov	556343	KT	56	-	1	3	-	2	-	1	-	56	55
Chlum	557773	PJ	115	1	3	4	-	2	-	2	-	115	115
Chlum	540803	RO	21	1	-	2	-	-	-	2	3	24	23
Chlumčany	557781	PJ	1 224	11	10	23	1	29	-	-5	-4	1 220	1 224
Chlumy	540307	PJ	61	-	-	11	-	-	-	11	11	72	69
Chocenice	557803	PJ	283	2	2	12	-	8	-	4	4	287	284
Chocomyšl	553727	DO	61	-	1	1	-	1	-	-	-1	60	60
Chodov	553735	DO	371	1	3	23	-	14	-	9	7	378	380
Chodová Planá	560901	TC	900	9	6	21	1	34	1	-13	-10	890	898
Chodská Lhota	553743	DO	214	2	3	7	-	7	-	-	-1	213	212
Chodský Újezd	560910	TC	383	5	2	17	-	13	-	4	7	390	383
Chomle	541141	RO	28	-	-	-	-	-	-	-	-	28	28
Chotěšov	557838	PJ	1 396	7	13	46	7	63	1	-11	-17	1 379	1 379
Chotíkov	558940	PS	550	8	4	13	1	10	1	3	7	557	558
Chrást	558966	PM	917	8	13	31	4	19	-	16	11	928	916
Chrastavice	553751	DO	180	2	3	3	-	2	-	1	-	180	184
Chříč	558974	PS	99	2	2	-	-	3	-	-3	-3	96	96
Chudenice	556378	KT	405	5	7	9	-	15	-	-6	-8	397	405
Chudenín	556386	KT	296	3	2	4	-	6	-	-2	-1	295	295
Chvátce	557846	PM	322	1	2	16	-	9	-	7	6	328	321
Janovice nad Úhlavou	556394	KT	1 109	15	6	39	-	29	-	10	19	1 128	1 129
Jarov	578541	PJ	107	-	3	7	-	1	-	6	3	110	106
Jarov	558982	PS	69	-	-	3	-	2	-	1	1	70	70
Javor	541869	KT	40	-	-	-	-	1	-	-1	-1	39	40
Ježovy	541753	KT	114	1	-	3	-	3	-	-	1	115	116
Kaceřov	558991	PS	60	1	-	3	1	1	-	3	4	64	64
Kajejcov	579017	RO	46	2	-	3	-	1	-	2	4	50	47
Kamenec	566811	RO	26	1	-	-	-	1	-	-1	-	26	26

Obce Plzeňského kraje

Tab. 5.1 Pohyb obyvatelstva v obcích Plzeňského kraje v roce 2012 - ženy

3. pokračování

	Kód obce	Okres	Stav k 1. 1.	Narození	Zemřelí	Přistěhovalí z ČR	Přistěhovalí z ciziny	Vystěhovalí do ČR	Vystěhovalí do ciziny	Přírůstek migrací	Přírůstek celkem	Stav k 31. 12.	Stav k 1. 7.
Kamenný Újezd	541150	RO	348	1	4	20	-	13	-	7	4	352	348
Kanice	566144	DO	88	1	-	4	-	1	-	3	4	92	88
Kaničky	553778	DO	15	-	-	-	-	-	-	-	-	15	15
Kařez	559903	RO	301	1	7	19	-	12	-	7	1	302	310
Kařízek	530361	RO	23	1	-	-	-	-	-	-	1	24	23
Kasejovice	557862	PJ	632	4	6	12	1	27	1	-15	-17	615	629
Kašperské Hory	556432	KT	754	9	5	18	-	25	-	-7	-3	751	752
Kaznějov	559008	PS	1 615	15	12	35	4	51	2	-14	-11	1 604	1 618
Kbel	557871	PJ	143	-	1	3	-	4	-	-1	-2	141	143
Kbelany	538183	PS	53	-	-	2	-	-	-	2	2	55	54
Kdyně	553786	DO	2 701	35	29	66	5	49	1	21	27	2 728	2 715
Kejnice	541826	KT	62	-	1	3	-	-	-	3	2	64	63
Klabava	559911	RO	223	2	3	7	1	6	-	2	1	224	226
Kladruby	559920	RO	72	-	-	5	-	1	-	4	4	76	73
Kladruby	560928	TC	760	9	2	20	1	19	1	1	8	768	764
Klášteř	557897	PJ	93	-	1	7	1	1	-	7	6	99	97
Klatovy	555771	KT	11 711	113	129	218	16	242	5	-13	-29	11 682	11 678
Klenčí pod Čerchovem	553794	DO	649	9	7	24	-	19	1	4	6	655	648
Klenová	541851	KT	57	1	1	3	-	1	-	2	2	59	61
Kočín	578771	PS	66	-	-	1	-	4	-	-3	-3	63	67
Kočov	541559	TC	103	3	1	1	-	4	-	-3	-1	102	105
Kokašice	541494	TC	137	1	1	4	-	9	-	-5	-5	132	134
Kolinec	556467	KT	726	6	11	17	1	17	-	1	-4	722	729
Koloveč	553816	DO	504	2	3	7	1	18	-	-10	-11	493	494
Konstantinovy Lázně	560952	TC	489	3	4	16	1	18	-	-1	-2	487	491
Kopidlo	559024	PS	59	-	-	4	-	-	-	4	4	63	60
Kornatice	579033	RO	78	1	2	4	-	3	-	1	-	78	75
Koryta	559032	PS	68	-	1	-	-	1	-	-1	-2	66	68
Kostelec	503916	TC	238	2	2	16	-	9	-	7	7	245	241
Kotovice	540633	PJ	154	3	2	6	-	4	-	2	3	157	154
Kout na Šumavě	553824	DO	587	3	3	17	-	10	-	7	7	594	590
Kovčín	578177	KT	43	-	2	1	-	3	-	-2	-4	39	40
Kozlovice	540200	PJ	40	-	-	2	-	-	-	2	2	42	42
Kozojedy	559041	PS	301	4	3	5	-	11	-	-6	-5	296	295
Kozolupy	559059	PS	484	11	3	17	-	10	-	7	15	499	494
Kožlany	559067	PS	690	2	5	19	-	10	-	9	6	696	690
Kralovice	559075	PS	1 761	17	20	48	2	27	-	23	20	1 781	1 774
Kramolín	557943	PJ	64	1	-	4	-	4	-	-	1	65	65
Krašovice	559083	PS	179	3	-	3	-	-	-	3	6	185	181
Krsy	559091	PS	108	2	2	12	-	3	-	9	9	117	110
Křelovice	559105	PS	113	2	3	-	-	3	-	-3	-4	109	113
Křenice	556505	KT	93	-	-	-	-	1	-	-1	-1	92	92
Křenovy	553832	DO	66	-	-	1	-	4	-	-3	-3	63	66
Kšice	560979	TC	101	2	2	3	-	4	-	-1	-1	100	104
Kunějovice	559121	PS	70	1	-	4	-	-	-	4	5	75	73
Kvášňovice	541931	KT	68	-	1	1	2	1	-	2	1	69	67
Kvíčovice	553841	DO	177	3	1	4	-	3	-	1	3	180	177
Kyšice	559130	PM	451	3	4	3	-	3	-	-	-1	450	450
Ledce	559148	PS	390	2	4	19	-	4	-	15	13	403	400
Lesná	561002	TC	216	3	2	10	-	5	-	5	6	222	219
Lestkov	561011	TC	184	4	-	18	-	8	-	10	14	198	194

Obce Plzeňského kraje

Tab. 5.1 Pohyb obyvatelstva v obcích Plzeňského kraje v roce 2012 - ženy

4. pokračování

	Kód obce	Okres	Stav k 1. 1.	Narození	Zemřeli	Přistěhovalí z ČR	Přistěhovalí z ciziny	Vystěhovalí do ČR	Vystěhovalí do ciziny	Přírůstek migrací	Přírůstek celkem	Stav k 31. 12.	Stav k 1. 7.
Letiny	557951	PJ	330	2	7	21	1	7	-	15	10	340	333
Letkov	540561	PM	295	1	3	15	-	7	-	8	6	301	293
Lhota pod Radčem	567001	RO	161	5	1	5	1	10	-	-4	-	161	156
Lhotka u Radnic	559946	RO	33	-	2	-	-	-	-	-	-2	31	31
Lhůta	578606	PM	83	2	-	5	-	2	-	3	5	88	85
Libkov	553859	DO	53	2	-	3	-	3	-	-	2	55	53
Liblín	559954	RO	146	-	21	16	-	4	-	12	-9	137	142
Líně	559164	PS	1 252	11	11	32	4	25	1	10	10	1 262	1 253
Lisov	540064	PJ	60	1	1	1	-	3	-	-2	-2	58	61
Lišina	540617	PJ	77	-	-	-	-	5	-	-5	-5	72	74
Líšná	559962	RO	88	2	-	1	-	-	-	1	3	91	89
Lištany	559172	PS	377	5	4	6	-	11	-	-5	-4	373	376
Líté	566420	PS	107	-	1	2	-	1	-	1	-	107	106
Litohlavy	553611	RO	245	4	2	2	-	4	-	-2	-	245	246
Lochovice	566462	PS	54	2	1	2	-	2	-	-	1	55	56
Lom u Tachova	541702	TC	200	5	2	1	-	3	-	-2	1	201	201
Lomec	578070	KT	57	-	1	3	-	1	-	2	1	58	57
Losiná	558001	PM	599	12	8	33	1	11	1	22	26	625	607
Loučim	553867	DO	65	1	1	3	-	1	1	1	1	66	66
Louňová	558010	PJ	30	-	-	4	-	1	-	3	3	33	33
Loza	566446	PS	127	2	3	2	-	1	-	1	-	127	127
Lužany	558028	PJ	325	3	4	4	-	6	-	-2	-3	322	325
Luženičky	553891	DO	156	1	-	2	-	-	-	2	3	159	157
Malý Bor	556629	KT	260	1	2	6	-	13	-	-7	-8	252	259
Manětín	559202	PS	593	3	7	13	-	7	-	6	2	595	593
Maňovice	578410	KT	17	-	-	-	-	2	-	-2	-2	15	17
Meclov	553913	DO	557	8	6	16	-	22	-	-6	-4	553	549
Měčín	556637	KT	548	8	2	17	2	12	-	7	13	561	555
Medový Újezd	579009	RO	113	3	5	3	-	1	-	2	-	113	111
Měcholupy	539716	PJ	107	1	2	6	-	3	-	3	2	109	109
Merklín	558044	PJ	568	7	3	22	2	12	-	12	16	584	584
Město Touškov	559211	PS	1 049	5	9	32	4	30	1	5	1	1 050	1 053
Mešno	579084	RO	45	-	1	-	-	1	-	-1	-2	43	44
Mezholezy (dříve okres Domažlice)	553921	DO	50	1	1	1	-	-	-	1	1	51	51
Mezholezy (dříve okres Horš. Týn)	553930	DO	69	1	1	1	-	2	-	-1	-1	68	70
Mezihoří	578461	KT	33	-	-	1	-	2	-	-1	-1	32	32
Milavče	553948	DO	284	2	1	5	-	1	-	4	5	289	287
Mileč	558052	PJ	174	1	1	4	1	6	-	-1	-1	173	174
Milínov	530140	PJ	99	-	1	3	-	5	-	-2	-3	96	96
Milíře	541532	TC	107	3	1	11	-	4	-	7	9	116	116
Mirošov	559997	RO	1 108	18	33	66	-	28	-	38	23	1 131	1 109
Mířkov	553956	DO	121	1	-	3	-	4	-	-1	-	121	121
Míšov	546399	PJ	60	1	2	-	-	1	-	-1	-2	58	59
Mladotice	559237	PS	275	5	2	6	-	2	-	4	7	282	274
Mladý Smolivec	558061	PJ	357	-	4	10	-	8	-	2	-2	355	352
Mlečice	560006	RO	161	2	2	3	-	8	-	-5	-5	156	158
Mlýnské Struhadlo	542059	KT	22	-	-	-	-	3	-	-3	-3	19	22
Mnichov	566292	DO	122	3	-	5	-	11	-	-6	-3	119	122
Močerady	599174	DO	27	2	1	5	-	3	-	2	3	30	31
Modrava	542148	KT	32	1	1	2	1	2	-	1	1	33	33

Obce Plzeňského kraje

Tab. 5.1 Pohyb obyvatelstva v obcích Plzeňského kraje v roce 2012 - ženy

5. pokračování

	Kód obce	Okres	Stav k 1. 1.	Narození	Zemřelí	Přistěhovalí z ČR	Přistěhovalí z ciziny	Vystěhovalí do ČR	Vystěhovalí do ciziny	Přírůstek migrací	Přírůstek celkem	Stav k 31. 12.	Stav k 1. 7.
Mohelnice	558079	PJ	39	-	-	1	-	3	-	-2	-2	37	38
Mochtín	556718	KT	472	2	14	29	-	5	-	24	12	484	475
Mokrosuky	556726	KT	64	-	-	1	-	1	-	-	-	64	64
Mokrouše	540641	PM	111	4	1	9	-	2	-	7	10	121	116
Mrákov	553981	DO	584	9	8	11	1	11	-	1	2	586	585
Mrtník	559245	PS	187	2	1	2	-	2	1	-1	-	187	187
Mutěnin	553999	DO	133	1	4	1	-	9	-	-8	-11	122	128
Myslínka	566543	PS	77	-	-	8	-	2	-	6	6	83	81
Myslív	556734	KT	229	2	5	4	-	10	-	-6	-9	220	225
Myslovice	541745	KT	64	-	1	1	-	1	-	-	-1	63	63
Mýto	560014	RO	764	7	7	25	-	34	-	-9	-9	755	765
Nadryby	559253	PS	53	1	-	3	-	4	-	-1	-	53	55
Nalžovské Hory	556751	KT	591	1	3	11	-	12	-	-1	-3	588	591
Nebílovy	540340	PJ	176	-	4	1	-	3	-	-2	-6	170	172
Nečtiny	559261	PS	305	2	7	7	-	12	-	-5	-10	295	300
Nehodiv	578223	KT	45	1	1	1	-	2	-	-1	-1	44	45
Nekmíř	559270	PS	220	2	-	5	-	5	-	-	2	222	221
Nekvasovy	558095	PJ	92	1	3	-	-	8	-	-8	-10	82	87
Nemanice	554006	DO	137	2	1	4	-	10	1	-7	-6	131	138
Němčice	599166	DO	58	-	-	2	-	2	-	-	-	58	57
Němčovice	566837	RO	67	1	1	4	-	1	-	3	3	70	66
Nepomuk	558109	PJ	1 858	24	22	51	1	51	4	-3	-1	1 857	1 857
Netunice	558117	PJ	93	2	1	3	-	5	-	-2	-1	92	90
Neuměř	554022	DO	72	1	2	1	-	1	-	-	-1	71	71
Neurazy	558125	PJ	409	4	5	11	2	6	-	7	6	415	413
Nevid	541192	RO	93	5	-	1	1	6	-	-4	1	94	93
Nevolice	554031	DO	89	-	-	4	-	5	-	-1	-1	88	87
Nevřeň	559288	PS	127	-	-	4	-	3	-	1	1	128	127
Nezamyslice	578533	KT	108	1	2	3	-	7	-	-4	-5	103	105
Nezbavětice	553590	PM	95	2	-	2	-	1	-	1	3	98	95
Nezdice	542296	PJ	119	1	1	-	-	-	-	-	-	119	119
Nezdice na Šumavě	556815	KT	155	2	1	9	1	6	1	3	4	159	154
Nezdřev	540102	PJ	53	-	1	-	-	-	-	-	-1	52	53
Nezvěstice	558141	PM	746	7	4	9	1	16	2	-8	-5	741	746
Nová Ves	599131	DO	63	1	1	2	2	-	-	4	4	67	63
Nová Ves	540269	PJ	137	-	-	3	-	4	-	-1	-1	136	137
Nové Mitrovce	558176	PJ	147	-	2	4	-	6	-	-2	-4	143	145
Nový Kramolín	554057	DO	113	-	-	8	-	8	-	-	-	113	115
Nýrsko	556831	KT	2 513	17	16	32	4	59	3	-26	-25	2 488	2 507
Nýřany	559300	PS	3 645	35	28	76	6	88	2	-8	-1	3 644	3 644
Obora	559318	PS	243	2	1	9	-	5	-	4	5	248	247
Obora	541443	TC	55	-	-	2	-	-	1	1	1	56	55
Obytce	541915	KT	97	1	1	5	-	2	-	3	3	100	96
Olbramov	566888	TC	26	-	1	-	-	2	-	-2	-3	23	24
Olšany	541958	KT	95	2	2	2	-	2	-	-	-	95	96
Oplot	539783	PJ	162	1	-	2	-	4	-	-2	-1	161	163
Osek	560057	RO	643	9	6	21	2	25	-	-2	1	644	643
Oselce	558184	PJ	172	3	-	6	1	3	-	4	7	179	175
Ostrov u Bezdružic	559326	PS	114	3	3	1	-	10	-	-9	-9	105	113
Ostrovec-Lhotka	566993	RO	59	1	-	-	-	1	-	-1	-	59	59
Ostřetice	578061	KT	37	-	1	-	-	-	-	-	-1	36	37

Obce Plzeňského kraje

Tab. 5.1 Pohyb obyvatelstva v obcích Plzeňského kraje v roce 2012 - ženy

6. pokračování

	Kód obce	Okres	Stav k 1. 1.	Narození	Zemřelí	Přistěhovalí z ČR	Přistěhovalí z ciziny	Vystěhovalí do ČR	Vystěhovalí do ciziny	Přírůstek migrací	Přírůstek celkem	Stav k 31. 12.	Stav k 1. 7.
Osvračín	554073	DO	280	2	1	14	-	5	-	9	10	290	284
Ošelín	541681	TC	67	2	1	13	2	4	-	11	12	79	72
Otěšice	540293	PJ	75	1	2	-	-	2	-	-2	-3	72	73
Otov	566209	DO	47	1	-	2	-	1	-	1	2	49	48
Pačejov	556912	KT	386	6	3	10	-	5	-	5	8	394	388
Pařezov	599182	DO	73	1	1	4	-	2	-	2	2	75	71
Pasečnice	554081	DO	90	3	2	4	-	5	-	-1	-	90	91
Pastuchovice	566781	PS	37	-	1	1	-	-	-	1	-	37	37
Pec	554090	DO	119	-	-	5	-	6	1	-2	-2	117	117
Pelechy	566373	DO	34	-	1	-	-	-	-	-	-1	33	34
Pernarec	559334	PS	379	4	2	10	1	19	-	-8	-6	373	369
Petrovice u Sušice	556921	KT	288	4	1	9	1	8	-	2	5	293	289
Planá	561134	TC	2 797	22	31	67	5	77	3	-8	-17	2 780	2 787
Pláně	530336	PS	130	-	-	7	-	3	-	4	4	134	131
Plánice	556955	KT	873	11	14	13	-	25	1	-13	-16	857	862
Plasy	559351	PS	1 306	12	16	38	-	41	-	-3	-7	1 299	1 293
Plešnice	559369	PS	133	5	1	10	-	2	-	8	12	145	140
Plískov	566861	RO	55	-	-	5	-	3	-	2	2	57	54
Plzeň	554791	PM	86 050	836	889	1 400	341	1 395	175	171	118	86 168	86 061
Přovany	559377	PS	206	2	4	4	-	4	-	-	-2	204	204
Poběžovice	554111	DO	856	7	4	13	-	41	2	-30	-27	829	835
Pocinovice	554120	DO	264	1	2	8	-	11	-	-3	-4	260	264
Poděvousy	566365	DO	103	3	1	7	-	4	-	3	5	108	104
Podmokly	551686	KT	95	-	1	-	-	5	-	-5	-6	89	94
Podmokly	560081	RO	136	1	2	4	-	9	-	-5	-6	130	131
Polánka	553565	PJ	17	-	-	-	-	-	-	-	-	17	17
Poleň	541788	KT	145	-	1	1	-	2	-	-1	-2	143	144
Postřekov	554138	DO	550	3	10	7	-	6	-	1	-6	544	547
Potvorov	530247	PS	68	-	-	-	-	1	-	-1	-1	67	67
Prádlo	558231	PJ	111	2	-	3	-	3	-	-	2	113	111
Prášíly	556084	KT	82	-	-	1	-	7	-	-6	-6	76	78
Prostiboř	541486	TC	61	-	1	1	-	1	-	-	-1	60	60
Předenice	540412	PJ	108	1	2	3	-	4	-	-1	-2	106	106
Předslav	557005	KT	380	4	4	13	-	10	-	3	3	383	379
Přehýšov	559393	PS	208	1	4	12	-	3	-	9	6	214	210
Přestavlky	530131	PJ	106	-	-	8	-	3	-	5	5	111	108
Přeštice	558249	PJ	3 561	35	26	73	4	79	3	-5	4	3 565	3 567
Příchovice	558257	PJ	525	3	6	16	1	11	-	6	3	528	525
Příkosice	579131	RO	202	3	2	7	-	3	-	4	5	207	203
Přimda	561151	TC	731	18	3	51	3	48	7	-1	14	745	743
Příšov	567086	PS	144	1	2	3	-	2	-	1	-	144	147
Přívětice	560111	RO	92	1	1	4	1	3	-	2	2	94	95
Ptenín	558265	PJ	111	1	3	7	1	12	-	-4	-6	105	113
Puclice	554154	DO	172	1	1	6	-	4	-	2	2	174	174
Rabí	557013	KT	253	2	5	8	-	9	-	-1	-4	249	250
Radkovice	540421	PJ	50	1	-	-	-	1	-	-1	-	50	51
Radnice	560120	RO	887	13	6	17	1	17	3	-2	5	892	890
Raková	566942	RO	110	-	-	2	-	2	-	-	-	110	111
Rejštejn	557021	KT	126	1	4	3	-	6	-	-3	-6	120	122
Rochlov	559423	PS	128	4	-	4	-	4	-	-	4	132	130
Rokycany	559717	RO	7 102	76	61	167	20	155	13	19	34	7 136	7 117
Roupov	558290	PJ	124	1	4	2	-	5	-	-3	-6	118	120

Obce Plzeňského kraje

Tab. 5.1 Pohyb obyvatelstva v obcích Plzeňského kraje v roce 2012 - ženy

7. pokračování

	Kód obce	Okres	Stav k 1. 1.	Narození	Zemřelí	Přistěhovalí z ČR	Přistěhovalí z ciziny	Vystěhovalí do ČR	Vystěhovalí do ciziny	Přírůstek migrací	Přírůstek celkem	Stav k 31. 12.	Stav k 1. 7.
Rozvadov	561169	TC	364	6	2	14	3	22	1	-6	-2	362	368
Rybnice	559431	PS	257	3	4	9	-	5	-	4	3	260	259
Rybník	554189	DO	86	3	-	4	-	6	-	-2	1	87	88
Řeňče	558303	PJ	445	2	1	11	-	9	1	1	2	447	441
Sebečice	560146	RO	26	-	1	2	-	-	-	2	1	27	26
Seč	558311	PJ	153	3	2	6	-	3	-	3	4	157	155
Sedlec	530271	PS	45	1	-	2	-	2	-	-	1	46	48
Sedliště	540692	PJ	51	-	-	2	-	-	-	2	2	53	52
Semněvice	554201	DO	87	3	-	9	-	6	-	3	6	93	89
Sirá	546488	RO	64	-	-	1	-	3	-	-2	-2	62	63
Skapce	579467	TC	44	-	-	4	-	1	-	3	3	47	47
Skašov	539937	PJ	123	3	1	9	1	5	-	5	7	130	130
Skomelno	566845	RO	101	3	1	1	-	-	-	1	3	104	102
Skořice	506664	RO	113	-	2	8	-	4	-	4	2	115	113
Slatina	578436	KT	50	1	-	-	-	2	-	-2	-1	49	50
Slatina	566748	PS	33	1	1	-	-	-	-	-	-	33	33
Smědčice	540722	RO	133	1	1	2	-	2	-	-	-	133	135
Soběkury	558346	PJ	300	3	5	13	-	11	-	2	-	300	298
Soběšice	557099	KT	204	2	2	3	-	2	-	1	1	205	205
Spálené Poříčí	558362	PJ	1 326	14	11	38	1	28	1	10	13	1 339	1 335
Spáňov	554251	DO	90	-	-	-	-	3	-	-3	-3	87	89
Srbice	554260	DO	199	1	1	2	-	3	-	-1	-1	198	200
Srby	554278	DO	202	-	1	7	-	4	-	3	2	204	203
Srby	540676	PJ	84	-	3	3	1	-	-	4	1	85	83
Srní	557111	KT	133	1	-	1	-	6	-	-5	-4	129	130
Staňkov	554294	DO	1 617	8	17	38	-	40	1	-3	-12	1 605	1 614
Staré Sedliště	561185	TC	603	12	7	49	1	18	1	31	36	639	625
Staré Sedlo	561193	TC	118	4	2	5	-	5	-	-	2	120	118
Starý Plzenec	558371	PM	2 475	30	22	62	-	53	-	9	17	2 492	2 491
Stod	558389	PJ	1 807	20	20	32	2	32	2	-	-	1 807	1 809
Strašice	560162	RO	1 206	13	11	20	1	35	1	-15	-13	1 193	1 207
Strašín	557129	KT	171	4	1	10	-	5	-	5	8	179	177
Stráž	554316	DO	109	1	1	2	-	2	-	-	-	109	108
Stráž	561207	TC	540	4	3	21	1	15	-	7	8	548	545
Strážov	557137	KT	661	4	8	10	-	16	-	-6	-10	651	652
Střelice	540056	PJ	77	-	-	1	-	3	-	-2	-2	75	77
Stříbro	561215	TC	3 995	43	30	54	5	83	6	-30	-17	3 978	3 994
Střížovice	558401	PJ	182	1	2	6	-	-	-	6	5	187	184
Studánka	561223	TC	225	1	2	6	-	8	-	-2	-3	222	222
Studená	553603	PS	19	-	-	-	-	-	-	-	-	19	19
Sulislav	561231	TC	91	1	1	10	-	2	-	8	8	99	95
Sušice	557153	KT	5 884	43	70	113	7	113	-	7	-20	5 864	5 866
Svěradice	557161	KT	173	1	4	2	-	4	1	-3	-6	167	170
Svojkovice	541176	RO	200	3	1	4	-	3	-	1	3	203	202
Svojšín	561258	TC	218	2	3	9	-	6	-	3	2	220	216
Sytno	557081	TC	145	2	1	5	-	6	-	-1	-	145	145
Štáhlavy	558427	PM	1 202	18	9	38	1	8	-	31	40	1 242	1 233
Štěnovice	558435	PJ	890	11	6	24	-	22	1	1	6	896	888
Štěnovický Borek	539741	PM	253	5	1	18	-	12	-	6	10	263	257
Štichov	566101	DO	32	1	-	6	-	-	-	6	7	39	33
Štichovice	578797	PS	60	-	1	-	-	2	-	-2	-3	57	57
Štítov	579343	RO	23	-	1	1	-	-	-	1	-	23	22

Obce Plzeňského kraje

Tab. 5.1 Pohyb obyvatelstva v obcích Plzeňského kraje v roce 2012 - ženy

8. pokračování

	Kód obce	Okres	Stav k 1. 1.	Narození	Zemřelí	Přistěhovalí z ČR	Přistěhovalí z ciziny	Vystěhovalí do ČR	Vystěhovalí do ciziny	Přírůstek migrací	Přírůstek celkem	Stav k 31. 12.	Stav k 1. 7.
Švihov	557200	KT	846	11	9	38	-	22	-	16	18	864	851
Tachov	560715	TC	6 454	69	53	102	12	147	17	-50	-34	6 420	6 461
Tatiná	578983	PS	119	2	2	7	-	1	1	5	5	124	121
Těně	560189	RO	138	1	2	5	-	2	-	3	2	140	137
Terešov	566802	RO	76	-	1	1	-	2	-	-1	-2	74	75
Těškov	546526	RO	165	1	-	7	-	3	-	4	5	170	168
Tis u Blatna	559482	PS	41	1	-	4	-	1	-	3	4	45	45
Tisová	541621	TC	226	2	4	12	-	9	1	2	-	226	226
Tlučná	559491	PS	1 531	23	14	67	3	28	1	41	50	1 581	1 549
Tlumačov	554341	DO	206	3	3	3	1	-	-	4	4	210	208
Tojice	578614	PJ	44	-	1	-	-	2	-	-2	-3	41	43
Trhanov	554359	DO	281	3	-	15	-	9	-	6	9	290	285
Trnová	559504	PS	422	4	6	15	-	11	-	4	2	424	422
Trokavec	579246	RO	48	-	1	1	-	2	-	-1	-2	46	48
Trpísty	561291	TC	108	2	1	2	-	4	-	-2	-1	107	108
Třebčice	578592	PJ	42	2	-	-	-	-	-	-	2	44	42
Třemešné	561304	TC	191	2	1	5	1	4	-	2	3	194	192
Třemošná	559521	PS	2 445	28	17	62	3	66	-	-1	10	2 455	2 440
Tužice	553522	KT	41	-	-	2	-	-	-	2	2	43	43
Týček	546534	RO	107	-	3	3	-	1	-	2	-1	106	107
Tymákov	558460	PM	431	8	4	17	-	16	-	1	5	436	431
Týnec	541885	KT	161	1	1	3	-	6	-	-3	-3	158	159
Týniště	539929	PJ	25	-	-	2	-	-	-	2	2	27	27
Úboč	566161	DO	54	-	1	-	-	3	-	-3	-4	50	50
Úherce	546411	PS	157	2	2	10	-	5	-	5	5	162	162
Újezd	554383	DO	204	2	5	6	-	2	-	4	1	205	206
Újezd nade Mží	566594	PS	40	1	-	3	-	-	-	3	4	44	40
Újezd u Plánice	578321	KT	49	2	-	-	-	2	-	-2	-	49	50
Újezd u Svatého Kříže	546551	RO	106	1	2	1	-	7	-	-6	-7	99	102
Úlice	559555	PS	233	-	2	13	1	13	-	1	-1	232	232
Únehle	541435	TC	61	-	1	3	-	1	-	2	1	62	61
Únějovice	554391	DO	48	-	1	1	-	1	-	-	-1	47	48
Úněšov	559563	PS	278	1	1	6	-	5	-	1	1	279	278
Únětice	540528	PJ	68	-	4	4	-	3	-	1	-3	65	68
Úsilov	554405	DO	67	1	-	6	-	2	-	4	5	72	71
Úterý	559571	PS	230	3	3	12	-	11	-	1	1	231	231
Útušice	558486	PJ	328	2	4	3	-	7	-	-4	-6	322	325
Vejprnice	559580	PS	1 937	20	19	78	3	54	-	27	28	1 965	1 963
Vejvanov	560227	RO	129	2	2	3	-	3	-	-	-	129	129
Velečín	578924	PS	31	1	-	1	-	2	-	-1	-	31	29
Velhartice	557366	KT	436	6	3	15	-	18	-	-3	-	436	440
Velké Hydčice	557374	KT	132	1	1	6	-	2	-	4	4	136	137
Velký Bor	557382	KT	305	3	10	2	-	9	-	-7	-14	291	296
Velký Malahov	554413	DO	124	-	1	18	-	7	-	11	10	134	130
Ves Touškov	558494	PJ	157	2	-	2	1	2	-	1	3	160	158
Veselá	560235	RO	132	1	2	5	-	6	-	-1	-2	130	131
Vídice	554421	DO	88	-	1	3	-	2	-	1	-	88	88
Visky	579289	RO	25	-	-	-	-	-	-	-	-	25	25
Vlčí	566691	PJ	35	-	-	1	-	1	-	-	-	35	35
Vlčtejn	540706	PJ	41	-	-	-	-	2	-	-2	-2	39	39
Vlkanov	566250	DO	59	3	2	2	-	1	-	1	2	61	62
Vochov	559601	PS	353	4	3	21	-	10	-	11	12	365	359

Obce Plzeňského kraje

Tab. 5.1 Pohyb obyvatelstva v obcích Plzeňského kraje v roce 2012 - ženy

dokončení

	Kód obce	Okres	Stav k 1. 1.	Narození	Zemřelí	Přistěhovalí z ČR	Přistěhovalí z ciziny	Vystěhovalí do ČR	Vystěhovalí do ciziny	Přírůstek migrací	Přírůstek celkem	Stav k 31. 12.	Stav k 1. 7.
Volduchy	560251	RO	544	9	11	19	-	10	-	9	7	551	551
Vranov	579491	TC	68	-	-	6	-	1	-	5	5	73	67
Vrčeň	558559	PJ	163	2	-	1	-	5	-	-4	-2	161	165
Vrhavěč	557455	KT	455	5	5	15	-	11	-	4	4	459	463
Vřeskovice	566055	KT	139	-	5	5	-	-	-	5	-	139	139
Vstíř	558567	PJ	215	2	2	12	-	7	-	5	5	220	222
Všehrady	566497	PS	24	1	-	1	-	1	-	-	1	25	25
Všekary	566071	DO	48	-	-	1	-	-	-	1	1	49	48
Všenice	566799	RO	128	-	-	1	-	4	-	-3	-3	125	127
Všepadly	554448	DO	20	-	1	1	-	-	-	1	-	20	21
Všeruby	554456	DO	404	4	5	15	-	12	-	3	2	406	401
Všeruby	559628	PS	624	3	6	31	-	13	-	18	15	639	629
Výrov	566969	PS	209	-	2	3	-	6	-	-3	-5	204	209
Vysoká Libyně	530280	PS	121	1	2	2	-	3	-	-1	-2	119	120
Zadní Chodov	541362	TC	128	4	1	6	-	14	-	-8	-5	123	122
Zahořany	554464	DO	487	1	2	14	-	14	-	-	-1	486	488
Zahrádka	578827	PS	65	3	1	-	-	-	-	-	2	67	66
Záchlumí	541664	TC	193	2	1	9	-	15	-	-6	-5	188	194
Zavlekov	557463	KT	194	2	4	4	-	3	-	1	-1	193	194
Zbiroh	560260	RO	1 304	19	11	32	1	47	1	-15	-7	1 297	1 309
Zborovy	578312	KT	60	1	2	1	-	1	-	-	-1	59	58
Zbůch	559661	PS	1 089	9	7	36	1	15	2	20	22	1 111	1 099
Zdemyslice	558583	PJ	260	4	3	18	-	7	-	11	12	272	266
Zemětice	558591	PJ	127	1	3	2	-	3	-	-1	-3	124	127
Zhoř	541460	TC	56	3	-	5	1	3	-	3	6	62	60
Zruč-Senec	559679	PS	1 522	17	15	62	1	30	1	32	34	1 556	1 529
Zvíkovec	541061	RO	122	-	2	2	-	1	-	1	-1	121	121
Žákava	530182	PJ	200	3	5	10	-	4	-	6	4	204	205
Ždánov	554472	DO	74	1	2	2	-	-	-	2	1	75	72
Ždírec	558605	PJ	225	3	2	6	-	8	-	-2	-1	224	222
Železná Ruda	557528	KT	875	11	6	26	8	44	3	-13	-8	867	863
Žihle	559695	PS	717	4	7	12	-	29	2	-19	-22	695	708
Žihobce	557536	KT	324	2	4	13	-	17	-	-4	-6	318	318
Žichovice	557544	KT	339	4	6	11	-	9	-	2	-	339	344
Žilov	559709	PS	215	1	4	1	-	5	1	-5	-8	207	214
Žinkovy	558630	PJ	449	6	12	16	-	16	1	-1	-7	442	443
Životice	540137	PJ	24	-	2	-	-	2	-	-2	-4	20	21

Obce Plzeňského kraje

Tab. 5.2 Věkové složení obyvatelstva v obcích Plzeňského kraje k 31. 12. 2012 - celkem

	Kód obce	Okres	Celkem	v tom ve věkové skupině		
				0-14	15-64	65+
Babylon	553433	DO	296	46	206	44
Bdeněves	566756	PS	652	133	435	84
Běhařov	541842	KT	205	27	154	24
Bělá nad Radbuzou	553441	DO	1 764	242	1 273	249
Benešovice	560723	TC	169	23	116	30
Běšiny	555797	KT	831	139	550	142
Bezděkov	555801	KT	939	164	623	152
Bezděkov	541095	RO	131	28	83	20
Bezdrůžice	560740	TC	933	138	658	137
Bezvěrov	558656	PS	666	102	457	107
Bílov	530239	PS	83	10	53	20
Biřkov	578088	KT	135	24	87	24
Blatnice	558672	PS	778	121	534	123
Blažim	566764	PS	67	14	47	6
Blížejov	553450	DO	1 451	274	1 020	157
Blovice	557587	PJ	4 153	643	2 771	739
Bohy	566471	PS	130	19	71	40
Bolešiny	555835	KT	755	116	549	90
Bolkov	540463	PJ	59	10	27	22
Bor	560758	TC	4 129	653	2 974	502
Borovno	566705	PJ	89	11	55	23
Borovy	542156	PJ	235	36	162	37
Brnířov	566136	DO	391	67	258	66
Brod nad Tichou	541605	TC	256	38	185	33
Brodeslavy	566489	PS	76	6	52	18
Broumov	541401	TC	112	22	78	12
Břasy	559725	RO	2 237	314	1 492	431
Březina	559733	RO	343	48	226	69
Břežany	541923	KT	182	28	126	28
Bučí	558699	PS	154	21	110	23
Budětice	555894	KT	305	40	193	72
Bujesily	559741	RO	61	5	37	19
Buková	546372	PJ	233	39	145	49
Bukovec	553506	DO	95	19	51	25
Bukovník	530085	KT	83	14	53	16
Bušovice	559750	RO	561	84	373	104
Cebiv	560782	TC	269	43	196	30
Cekov	559768	RO	133	13	96	24
Ctiboř	579459	TC	354	74	247	33
Čachrov	555941	KT	532	66	369	97
Částkov	560804	TC	365	63	250	52
Čečovice	566080	DO	97	24	63	10
Čeminy	558711	PS	244	35	160	49
Čermná	553514	DO	231	28	153	50
Černíkov	553531	KT	333	35	254	44
Černíkovice	566632	PS	73	7	52	14
Černošín	560812	TC	1 159	176	800	183
Černovice	566098	DO	171	24	81	66
Čerňovice	530328	PS	156	23	112	21
Červené Poříčí	542172	KT	227	34	147	46
Česká Břiza	558745	PS	547	87	352	108
Česká Kubice	553549	DO	851	144	601	106
Číhaň	542024	KT	200	23	142	35

Obce Plzeňského kraje

Tab. 5.2 Věkové složení obyvatelstva v obcích Plzeňského kraje k 31. 12. 2012 - celkem

1. pokračování

	Kód obce	Okres	Celkem	v tom ve věkové skupině		
				0-14	15-64	65+
Čilá	540927	RO	18	-	12	6
Čimice	578495	KT	178	17	112	49
Čížice	557641	PJ	525	72	349	104
Čížkov	557650	PJ	679	104	443	132
Čmelíny	578568	PJ	120	14	87	19
Dešenice	556041	KT	680	98	472	110
Díly	553557	DO	394	49	284	61
Dlažov	556068	KT	484	94	322	68
Dlouhá Ves	556076	KT	832	113	580	139
Dlouhý Újezd	560839	TC	382	70	274	38
Dnešice	557668	PJ	827	114	583	130
Dobršín	530123	KT	98	15	70	13
Dobřany	557676	PJ	6 145	1 069	4 213	863
Dobříč	558770	PS	410	51	273	86
Dobřív	559776	RO	1 270	188	867	215
Dolany	556106	KT	858	155	560	143
Dolany	558788	PS	280	44	177	59
Dolce	539945	PJ	272	31	199	42
Dolní Bělá	558796	PS	414	47	284	83
Dolní Hradiště	558800	PS	43	1	33	9
Dolní Lukavice	557684	PJ	868	138	585	145
Domažlice	553425	DO	11 104	1 601	7 574	1 929
Domoraz	578517	KT	51	3	29	19
Drahkov	540251	PJ	122	7	88	27
Drahoňův Újezd	530379	RO	134	16	95	23
Drahotín	553573	DO	188	44	122	22
Dražeň	578665	PS	151	24	109	18
Draženov	553581	DO	401	62	280	59
Dražovice	566683	KT	164	26	115	23
Druztová	558834	PS	709	133	461	115
Dýšina	558851	PM	1 797	327	1 195	275
Ejpovice	559792	RO	630	131	403	96
Erpužice	560855	TC	351	54	249	48
Frymburk	578525	KT	107	20	67	20
Halže	560863	TC	986	162	720	104
Hamry	578240	KT	113	10	85	18
Hartmanice	556181	KT	1 046	132	730	184
Hejná	541796	KT	183	18	125	40
Heřmanova Huť	558869	PS	1 799	271	1 221	307
Hlavňovice	556203	KT	484	60	323	101
Hlince	566390	PS	66	5	50	11
Hlohová	553620	DO	246	32	166	48
Hlohovčice	566641	DO	184	16	128	40
Hlohovice	559806	RO	330	37	229	64
Hnačov	542083	KT	109	9	77	23
Hněvnice	530221	PS	109	20	75	14
Holoubkov	559814	RO	1 483	213	1 014	256
Holovousy	566730	PS	59	4	40	15
Holýšov	553654	DO	4 975	808	3 423	744
Honezovice	540668	PJ	226	28	162	36
Hora Svatého Václava	566276	DO	65	8	38	19
Horažďovice	556254	KT	5 526	825	3 666	1 035
Horní Bělá	558877	PS	561	71	382	108

Obce Plzeňského kraje

Tab. 5.2 Věkové složení obyvatelstva v obcích Plzeňského kraje k 31. 12. 2012 - celkem

2. pokračování

	Kód obce	Okres	Celkem	v tom ve věkové skupině		
				0-14	15-64	65+
Horní Bříza	558885	PS	4 299	612	2 986	701
Horní Kamenice	553662	DO	238	34	156	48
Horní Kozolupy	541290	TC	235	27	160	48
Horní Lukavice	539821	PJ	393	57	261	75
Horská Kvilda	542091	KT	72	15	45	12
Horšice	557722	PJ	419	58	312	49
Horšovský Týn	553671	DO	4 984	745	3 466	773
Hostouň	553689	DO	1 315	219	920	176
Hošťka	560898	TC	429	75	307	47
Hradec	557731	PJ	529	66	395	68
Hrádek	556301	KT	1 392	235	947	210
Hrádek	559822	RO	2 866	408	1 933	525
Hradešice	556319	KT	425	65	276	84
Hradiště	566179	DO	166	26	108	32
Hradiště	557749	PJ	220	26	144	50
Hradiště	541001	RO	29	4	16	9
Hromnice	558915	PS	1 148	142	824	182
Hůrky	559849	RO	235	34	152	49
Hvozd	558931	PS	268	40	187	41
Hvoždany	566331	DO	32	1	29	2
Chanovice	556335	KT	743	94	520	129
Cheznovice	559857	RO	761	116	509	136
Chlistov	556343	KT	113	14	75	24
Chlum	557773	PJ	222	45	137	40
Chlum	540803	RO	47	8	24	15
Chlumčany	557781	PJ	2 444	359	1 697	388
Chlumy	540307	PJ	207	15	142	50
Chocenice	557803	PJ	567	86	387	94
Chocomyšl	553727	DO	110	12	74	24
Chodov	553735	DO	776	118	533	125
Chodová Planá	560901	TC	1 850	283	1 352	215
Chodská Lhota	553743	DO	420	76	276	68
Chodský Újezd	560910	TC	786	122	561	103
Chomle	541141	RO	62	8	32	22
Chotěšov	557838	PJ	2 764	424	1 886	454
Chotíkov	558940	PS	1 099	174	789	136
Chrást	558966	PM	1 837	269	1 224	344
Chrastavice	553751	DO	375	62	269	44
Chřič	558974	PS	201	23	142	36
Chudenice	556378	KT	772	129	512	131
Chudenín	556386	KT	597	95	439	63
Chválenice	557846	PM	678	128	474	76
Janovice nad Úhlavou	556394	KT	2 268	390	1 587	291
Jarov	578541	PJ	232	22	158	52
Jarov	558982	PS	136	21	75	40
Javor	541869	KT	76	10	52	14
Ježovy	541753	KT	232	31	158	43
Kaceřov	558991	PS	129	28	91	10
Kakejcov	579017	RO	97	15	65	17
Kamenec	566811	RO	59	11	40	8
Kamenný Újezd	541150	RO	698	103	460	135
Kanice	566144	DO	187	22	133	32
Kaničky	553778	DO	28	4	19	5

Obce Plzeňského kraje

Tab. 5.2 Věkové složení obyvatelstva v obcích Plzeňského kraje k 31. 12. 2012 - celkem

3. pokračování

	Kód obce	Okres	Celkem	v tom ve věkové skupině		
				0-14	15-64	65+
Kařez	559903	RO	625	99	423	103
Kařízek	530361	RO	49	11	28	10
Kasejovice	557862	PJ	1 281	161	875	245
Kašperské Hory	556432	KT	1 473	177	1 012	284
Kaznějov	559008	PS	3 146	513	2 148	485
Kbel	557871	PJ	308	42	198	68
Kbelany	538183	PS	97	8	74	15
Kdyně	553786	DO	5 251	813	3 480	958
Kejnice	541826	KT	111	17	71	23
Klabava	559911	RO	444	51	298	95
Kladruby	559920	RO	161	15	120	26
Kladruby	560928	TC	1 562	276	1 107	179
Klášteř	557897	PJ	207	36	136	35
Klatovy	555771	KT	22 424	3 120	15 097	4 207
Klenčí pod Čerchovem	553794	DO	1 301	225	875	201
Klenová	541851	KT	128	21	83	24
Kočín	578771	PS	129	13	103	13
Kočov	541559	TC	199	39	139	21
Kokašice	541494	TC	260	39	194	27
Kolinec	556467	KT	1 454	204	1 010	240
Koloveč	553816	DO	986	136	681	169
Konstantinovy Lázně	560952	TC	932	104	629	199
Kopidlo	559024	PS	133	22	77	34
Kornatice	579033	RO	168	23	127	18
Koryta	559032	PS	133	20	88	25
Kostelec	503916	TC	512	85	369	58
Kotovice	540633	PJ	307	48	213	46
Kout na Šumavě	553824	DO	1 145	167	789	189
Kovčín	578177	KT	76	5	53	18
Kozlovice	540200	PJ	92	17	63	12
Kozojedy	559041	PS	586	59	405	122
Kozolupy	559059	PS	1 012	136	714	162
Kožlany	559067	PS	1 393	186	990	217
Kralovice	559075	PS	3 502	508	2 409	585
Kramolín	557943	PJ	117	22	75	20
Krašovice	559083	PS	390	48	267	75
Krsy	559091	PS	233	33	171	29
Křelovice	559105	PS	224	28	161	35
Křenice	556505	KT	187	28	112	47
Křenovy	553832	DO	137	15	98	24
Kšice	560979	TC	213	33	151	29
Kunějovice	559121	PS	147	27	108	12
Kvášňovice	541931	KT	121	12	77	32
Kvíčovice	553841	DO	372	55	264	53
Kyšice	559130	PM	887	159	606	122
Ledce	559148	PS	784	117	544	123
Lesná	561002	TC	463	63	347	53
Lestkov	561011	TC	413	73	281	59
Letiny	557951	PJ	656	97	425	134
Letkov	540561	PM	611	105	420	86
Lhota pod Radčem	567001	RO	315	57	218	40
Lhotka u Radnic	559946	RO	67	8	48	11
Lhůta	578606	PM	176	32	108	36

Obce Plzeňského kraje

Tab. 5.2 Věkové složení obyvatelstva v obcích Plzeňského kraje k 31. 12. 2012 - celkem

4. pokračování

	Kód obce	Okres	Celkem	v tom ve věkové skupině		
				0-14	15-64	65+
Libkov	553859	DO	114	26	77	11
Liblín	559954	RO	284	16	168	100
Lině	559164	PS	2 485	370	1 717	398
Lisov	540064	PJ	115	18	73	24
Lišina	540617	PJ	157	24	89	44
Lišná	559962	RO	183	35	115	33
Lištany	559172	PS	729	139	507	83
Líté	566420	PS	211	30	145	36
Litohlavy	553611	RO	501	64	338	99
Lochousice	566462	PS	113	16	85	12
Lom u Tachova	541702	TC	413	71	303	39
Lomec	578070	KT	120	20	87	13
Losiná	558001	PM	1 219	203	847	169
Loučim	553867	DO	133	24	80	29
Louňová	558010	PJ	73	8	51	14
Loza	566446	PS	265	38	189	38
Lužany	558028	PJ	636	95	420	121
Luženičky	553891	DO	331	68	219	44
Malý Bor	556629	KT	544	56	390	98
Manětín	559202	PS	1 178	169	821	188
Maňovice	578410	KT	34	3	25	6
Meclov	553913	DO	1 120	200	795	125
Měčín	556637	KT	1 158	167	791	200
Medový Újezd	579009	RO	215	30	128	57
Měcholupy	539716	PJ	224	26	160	38
Merklín	558044	PJ	1 186	188	817	181
Město Touškov	559211	PS	2 074	374	1 387	313
Mešno	579084	RO	87	10	65	12
Mezholezy (dříve okres Domažlice)	553921	DO	87	12	59	16
Mezholezy (dříve okres Horšovský Týn)	553930	DO	142	20	99	23
Mezihoří	578461	KT	63	7	45	11
Milavče	553948	DO	575	94	376	105
Mileč	558052	PJ	389	43	265	81
Milínov	530140	PJ	189	29	128	32
Milíře	541532	TC	242	37	194	11
Mirošov	559997	RO	2 232	293	1 429	510
Mířkov	553956	DO	263	34	188	41
Míšov	546399	PJ	111	12	80	19
Mladotice	559237	PS	563	94	373	96
Mladý Smolivec	558061	PJ	714	85	489	140
Mlečice	560006	RO	303	41	211	51
Mlýnské Struhadlo	542059	KT	46	2	30	14
Mnichov	566292	DO	239	44	159	36
Močerady	599174	DO	58	6	39	13
Modrava	542148	KT	70	11	49	10
Mohelnice	558079	PJ	66	7	44	15
Mochtín	556718	KT	998	171	655	172
Mokrosuky	556726	KT	129	17	72	40
Mokrouše	540641	PM	221	42	145	34
Mrákov	553981	DO	1 169	180	803	186
Mrtník	559245	PS	344	48	247	49
Mutěnin	553999	DO	247	37	168	42
Myslínka	566543	PS	176	33	120	23

Obce Plzeňského kraje

Tab. 5.2 Věkové složení obyvatelstva v obcích Plzeňského kraje k 31. 12. 2012 - celkem

5. pokračování

	Kód obce	Okres	Celkem	v tom ve věkové skupině		
				0-14	15-64	65+
Myslív	556734	KT	440	63	288	89
Myslovice	541745	KT	120	17	77	26
Mýto	560014	RO	1 512	198	1 043	271
Nadryby	559253	PS	109	17	80	12
Nalžovské Hory	556751	KT	1 196	146	812	238
Nebílovy	540340	PJ	338	48	230	60
Nečtiny	559261	PS	610	72	415	123
Nehodiv	578223	KT	77	13	49	15
Nekmíř	559270	PS	452	58	309	85
Nekvasovy	558095	PJ	172	22	113	37
Nemanice	554006	DO	259	41	189	29
Němčice	599166	DO	130	21	86	23
Němčovice	566837	RO	144	33	97	14
Nepomuk	558109	PJ	3 804	606	2 629	569
Netunice	558117	PJ	184	35	112	37
Neuměř	554022	DO	141	22	88	31
Neurazy	558125	PJ	921	109	630	182
Nevid	541192	RO	178	31	115	32
Nevolice	554031	DO	174	26	127	21
Nevřeň	559288	PS	264	42	184	38
Nezamyslice	578533	KT	220	24	149	47
Nezbavětice	553590	PM	205	28	144	33
Nezdice	542296	PJ	212	26	146	40
Nezdice na Šumavě	556815	KT	319	29	203	87
Nezdřev	540102	PJ	110	12	81	17
Nezvěstice	558141	PM	1 439	206	953	280
Nová Ves	599131	DO	139	15	97	27
Nová Ves	540269	PJ	272	50	188	34
Nové Mitrovce	558176	PJ	321	44	208	69
Nový Kramolín	554057	DO	233	33	171	29
Nýrsko	556831	KT	5 006	729	3 521	756
Nýřany	559300	PS	7 126	1 118	4 879	1 129
Obora	559318	PS	513	85	328	100
Obora	541443	TC	116	19	85	12
Obytce	541915	KT	207	36	146	25
Olbramov	566888	TC	54	3	40	11
Olšany	541958	KT	200	15	147	38
Oplot	539783	PJ	340	44	241	55
Osek	560057	RO	1 309	223	908	178
Oselce	558184	PJ	349	36	223	90
Ostrov u Bezdržic	559326	PS	204	32	136	36
Ostrovec-Lhotka	566993	RO	103	13	68	22
Ostřetice	578061	KT	69	14	44	11
Osvračín	554073	DO	605	103	409	93
Ošelín	541681	TC	162	24	122	16
Otěšice	540293	PJ	147	15	99	33
Otov	566209	DO	101	12	72	17
Pačejov	556912	KT	793	114	497	182
Pařezov	599182	DO	151	29	101	21
Pasečnice	554081	DO	193	18	141	34
Pastuchovice	566781	PS	67	12	38	17
Pec	554090	DO	239	32	152	55
Pelechy	566373	DO	71	7	52	12

Obce Plzeňského kraje

Tab. 5.2 Věkové složení obyvatelstva v obcích Plzeňského kraje k 31. 12. 2012 - celkem

6. pokračování

	Kód obce	Okres	Celkem	v tom ve věkové skupině		
				0-14	15-64	65+
Pernarec	559334	PS	763	99	572	92
Petrovice u Sušice	556921	KT	606	87	418	101
Planá	561134	TC	5 485	790	3 867	828
Pláně	530336	PS	273	47	175	51
Plánice	556955	KT	1 691	249	1 153	289
Plasy	559351	PS	2 617	351	1 812	454
Plešnice	559369	PS	276	55	199	22
Plískov	566861	RO	120	16	77	27
Plzeň	554791	PM	167 472	22 649	112 706	32 117
Pňovany	559377	PS	412	52	277	83
Poběžovice	554111	DO	1 616	219	1 123	274
Pocinovice	554120	DO	548	69	388	91
Poděvousy	566365	DO	246	34	166	46
Podmokly	551686	KT	161	24	111	26
Podmokly	560081	RO	267	39	175	53
Polánka	553565	PJ	44	4	34	6
Poleň	541788	KT	298	47	197	54
Postřekov	554138	DO	1 121	143	764	214
Potvorov	530247	PS	135	15	94	26
Prádlo	558231	PJ	273	31	184	58
Prášíly	556084	KT	161	24	122	15
Prostiboř	541486	TC	139	14	105	20
Předenice	540412	PJ	207	31	146	30
Předslav	557005	KT	725	119	488	118
Přehýšov	559393	PS	441	53	311	77
Přestavky	530131	PJ	227	28	158	41
Přeštice	558249	PJ	7 214	992	5 028	1 194
Příchovice	558257	PJ	1 072	183	713	176
Příkosice	579131	RO	414	68	266	80
Přimda	561151	TC	1 544	310	1 053	181
Příšov	567086	PS	288	45	193	50
Přívětice	560111	RO	205	22	136	47
Ptenín	558265	PJ	199	25	125	49
Puclice	554154	DO	350	61	226	63
Rabí	557013	KT	488	66	322	100
Radkovice	540421	PJ	112	20	74	18
Radnice	560120	RO	1 764	237	1 209	318
Raková	566942	RO	223	32	161	30
Rejštejn	557021	KT	250	30	176	44
Rochlov	559423	PS	254	38	178	38
Rokycany	559717	RO	14 013	1 980	9 596	2 437
Roupov	558290	PJ	253	28	169	56
Rozvadov	561169	TC	756	108	561	87
Rybnice	559431	PS	505	94	342	69
Rybník	554189	DO	179	32	122	25
Řenče	558303	PJ	918	127	635	156
Sebečice	560146	RO	69	4	40	25
Seč	558311	PJ	291	45	210	36
Sedlec	530271	PS	99	17	67	15
Sedliště	540692	PJ	112	5	79	28
Semněvice	554201	DO	180	52	110	18
Sirá	546488	RO	124	23	74	27
Skapce	579467	TC	99	16	66	17

Obce Plzeňského kraje

Tab. 5.2 Věkové složení obyvatelstva v obcích Plzeňského kraje k 31. 12. 2012 - celkem

7. pokračování

	Kód obce	Okres	Celkem	v tom ve věkové skupině		
				0-14	15-64	65+
Skašov	539937	PJ	246	39	167	40
Skomelno	566845	RO	212	28	137	47
Skořice	506664	RO	251	32	174	45
Slatina	578436	KT	105	8	77	20
Slatina	566748	PS	73	9	46	18
Smědčice	540722	RO	253	57	170	26
Soběkury	558346	PJ	620	90	420	110
Soběšice	557099	KT	385	41	249	95
Spálené Poříčí	558362	PJ	2 682	419	1 814	449
Spáňov	554251	DO	186	33	126	27
Srbice	554260	DO	393	50	266	77
Srby	554278	DO	411	59	290	62
Srby	540676	PJ	175	13	122	40
Srní	557111	KT	257	29	185	43
Staňkov	554294	DO	3 218	494	2 188	536
Staré Sedliště	561185	TC	1 312	294	892	126
Staré Sedlo	561193	TC	246	31	176	39
Starý Plzenec	558371	PM	4 888	738	3 302	848
Stod	558389	PJ	3 705	497	2 540	668
Strašice	560162	RO	2 454	355	1 744	355
Strašín	557129	KT	356	43	237	76
Stráž	554316	DO	240	32	177	31
Stráž	561207	TC	1 123	175	800	148
Strážov	557137	KT	1 351	193	896	262
Střelice	540056	PJ	149	25	107	17
Stříbro	561215	TC	7 830	1 043	5 569	1 218
Střížovice	558401	PJ	378	57	256	65
Studánka	561223	TC	468	87	318	63
Studená	553603	PS	41	1	32	8
Sulislav	561231	TC	219	32	157	30
Sušice	557153	KT	11 270	1 627	7 510	2 133
Svéradice	557161	KT	333	41	224	68
Svojkovice	541176	RO	413	63	286	64
Svojšíň	561258	TC	416	63	301	52
Sytno	557081	TC	346	34	269	43
Štáhlavy	558427	PM	2 460	386	1 607	467
Štěnovice	558435	PJ	1 795	313	1 227	255
Štěnovický Borek	539741	PM	514	97	340	77
Štichov	566101	DO	79	10	52	17
Štichovice	578797	PS	120	14	80	26
Štítov	579343	RO	58	5	44	9
Švihov	557200	KT	1 704	270	1 106	328
Tachov	560715	TC	12 595	1 693	8 995	1 907
Tatiná	578983	PS	244	37	162	45
Těně	560189	RO	265	34	180	51
Terešov	566802	RO	149	20	104	25
Těškov	546526	RO	318	44	212	62
Tis u Blatna	559482	PS	99	15	66	18
Tisová	541621	TC	472	78	333	61
Tlučná	559491	PS	3 093	565	2 078	450
Tlumačov	554341	DO	423	66	282	75
Tojice	578614	PJ	84	8	55	21
Trhanov	554359	DO	567	97	371	99

Obce Plzeňského kraje

Tab. 5.2 Věkové složení obyvatelstva v obcích Plzeňského kraje k 31. 12. 2012 - celkem

8. pokračování

	Kód obce	Okres	Celkem	v tom ve věkové skupině		
				0-14	15-64	65+
Trnová	559504	PS	845	120	577	148
Trokavec	579246	RO	87	5	66	16
Trpísty	561291	TC	240	33	157	50
Třebčice	578592	PJ	113	14	87	12
Třemešné	561304	TC	382	57	262	63
Třemošná	559521	PS	4 949	728	3 352	869
Tužice	553522	KT	91	11	59	21
Týček	546534	RO	202	17	141	44
Tymákov	558460	PM	871	145	599	127
Týnec	541885	KT	321	46	214	61
Týniště	539929	PJ	52	7	37	8
Úboč	566161	DO	104	15	76	13
Úherce	546411	PS	323	60	224	39
Újezd	554383	DO	407	85	261	61
Újezd nade Mží	566594	PS	96	21	63	12
Újezd u Plánice	578321	KT	110	18	70	22
Újezd u Svatého Kříže	546551	RO	228	17	162	49
Úlice	559555	PS	466	57	341	68
Únehle	541435	TC	125	27	83	15
Únějovice	554391	DO	104	15	70	19
Úněšov	559563	PS	574	82	396	96
Únětice	540528	PJ	133	18	91	24
Úsilov	554405	DO	141	16	105	20
Úterý	559571	PS	462	79	322	61
Útušice	558486	PJ	652	116	427	109
Vejprnice	559580	PS	3 829	807	2 564	458
Vejvanov	560227	RO	245	40	162	43
Velečín	578924	PS	62	5	34	23
Velhartice	557366	KT	880	114	596	170
Velké Hydčice	557374	KT	260	40	177	43
Velký Bor	557382	KT	570	82	391	97
Velký Malahov	554413	DO	278	54	189	35
Ves Touškov	558494	PJ	332	46	233	53
Veselá	560235	RO	281	57	189	35
Vidice	554421	DO	172	21	123	28
Visky	579289	RO	47	11	29	7
Vlčí	566691	PJ	64	7	42	15
Vlčtejn	540706	PJ	91	10	58	23
Vlkanov	566250	DO	128	25	83	20
Vochoz	559601	PS	711	112	502	97
Volduchy	560251	RO	1 070	164	720	186
Vranov	579491	TC	163	20	119	24
Vrčeň	558559	PJ	329	63	221	45
Vrhavěč	557455	KT	923	167	607	149
Vřeskovice	566055	KT	299	42	198	59
Vstíř	558567	PJ	470	61	344	65
Všehrdy	566497	PS	53	10	38	5
Všekary	566071	DO	118	26	78	14
Všenice	566799	RO	253	46	161	46
Všepadly	554448	DO	45	2	32	11
Všeruby	554456	DO	826	129	584	113
Všeruby	559628	PS	1 278	250	889	139
Výrov	566969	PS	450	64	311	75

Obce Plzeňského kraje

Tab. 5.2 Věkové složení obyvatelstva v obcích Plzeňského kraje k 31. 12. 2012 - celkem

dokončení

	Kód obce	Okres	Celkem	v tom ve věkové skupině		
				0-14	15-64	65+
Vysoká Libyně	530280	PS	239	39	166	34
Zadní Chodov	541362	TC	270	41	189	40
Zahořany	554464	DO	981	139	689	153
Zahrádka	578827	PS	150	22	109	19
Záchlumí	541664	TC	380	64	270	46
Zavlekov	557463	KT	426	69	286	71
Zbiroh	560260	RO	2 534	371	1 757	406
Zborovy	578312	KT	120	13	87	20
Zbůch	559661	PS	2 220	379	1 510	331
Zdemyslice	558583	PJ	564	80	390	94
Zemětice	558591	PJ	263	29	168	66
Zhoř	541460	TC	133	24	93	16
Zruč-Senec	559679	PS	3 063	493	2 084	486
Zvíkovec	541061	RO	186	23	140	23
Žákava	530182	PJ	435	76	298	61
Ždánov	554472	DO	156	26	109	21
Ždírec	558605	PJ	450	64	302	84
Železná Ruda	557528	KT	1 798	258	1 338	202
Žihle	559695	PS	1 407	200	985	222
Žihobce	557536	KT	614	86	389	139
Žichovice	557544	KT	674	92	457	125
Žilov	559709	PS	423	64	298	61
Žinkovy	558630	PJ	867	101	539	227
Životice	540137	PJ	44	2	25	17

Obce Plzeňského kraje

Tab. 5.2 Věkové složení obyvatelstva v obcích Plzeňského kraje k 31. 12. 2012 - muži

	Kód obce	Okres	Celkem	v tom ve věkové skupině		
				0-14	15-64	65+
Babylon	553433	DO	157	25	109	23
Bdeněves	566756	PS	335	77	222	36
Běhařov	541842	KT	119	18	88	13
Bělá nad Radbuzou	553441	DO	917	137	669	111
Benešovice	560723	TC	76	5	59	12
Běšiny	555797	KT	432	72	292	68
Bezděkov	555801	KT	468	84	316	68
Bezděkov	541095	RO	63	11	45	7
Bezdrůžice	560740	TC	469	67	341	61
Bezvěrov	558656	PS	343	58	231	54
Bílov	530239	PS	41	4	28	9
Biřkov	578088	KT	64	11	40	13
Blatnice	558672	PS	393	58	281	54
Blažim	566764	PS	35	8	24	3
Blížejov	553450	DO	742	151	520	71
Blovice	557587	PJ	2 018	331	1 392	295
Bohy	566471	PS	64	10	33	21
Bolešiny	555835	KT	365	61	270	34
Bolkov	540463	PJ	26	3	14	9
Bor	560758	TC	2 061	343	1 523	195
Borovno	566705	PJ	41	3	30	8
Borovy	542156	PJ	125	19	89	17
Brnířov	566136	DO	200	40	127	33
Brod nad Tichou	541605	TC	127	24	88	15
Brodeslavy	566489	PS	38	3	27	8
Broumov	541401	TC	61	11	45	5
Břasy	559725	RO	1 117	169	758	190
Březina	559733	RO	180	30	115	35
Břežany	541923	KT	91	18	64	9
Bučí	558699	PS	75	10	58	7
Budětice	555894	KT	159	21	108	30
Bujesily	559741	RO	30	4	17	9
Buková	546372	PJ	129	23	84	22
Bukovec	553506	DO	40	7	23	10
Bukovník	530085	KT	40	5	28	7
Bušovice	559750	RO	295	45	200	50
Cebiv	560782	TC	138	24	104	10
Cekov	559768	RO	73	9	53	11
Ctiboř	579459	TC	178	41	125	12
Čachrov	555941	KT	299	45	207	47
Částkov	560804	TC	188	30	133	25
Čečovice	566080	DO	53	13	35	5
Čeminy	558711	PS	126	16	87	23
Čermná	553514	DO	111	14	79	18
Černíkov	553531	KT	161	15	130	16
Černíkovice	566632	PS	32	4	23	5
Černošín	560812	TC	572	92	401	79
Černovice	566098	DO	79	12	44	23
Čerňovice	530328	PS	72	8	55	9
Červené Poříčí	542172	KT	123	24	81	18
Česká Břiza	558745	PS	265	51	165	49
Česká Kubice	553549	DO	452	77	329	46
Číhaň	542024	KT	97	7	74	16

Obce Plzeňského kraje

Tab. 5.2 Věkové složení obyvatelstva v obcích Plzeňského kraje k 31. 12. 2012 - muži

1. pokračování

	Kód obce	Okres	Celkem	v tom ve věkové skupině		
				0-14	15-64	65+
Čilá	540927	RO	8	-	7	1
Čimice	578495	KT	86	9	55	22
Čížice	557641	PJ	259	35	176	48
Čížkov	557650	PJ	358	54	243	61
Čmelíny	578568	PJ	70	9	51	10
Dešenice	556041	KT	343	49	249	45
Díly	553557	DO	197	25	144	28
Dlažov	556068	KT	240	48	161	31
Dlouhá Ves	556076	KT	459	65	326	68
Dlouhý Újezd	560839	TC	204	33	156	15
Dnešice	557668	PJ	426	65	305	56
Dobršín	530123	KT	50	9	35	6
Dobřany	557676	PJ	3 030	559	2 096	375
Dobříč	558770	PS	203	20	143	40
Dobřív	559776	RO	651	107	450	94
Dolany	556106	KT	432	72	295	65
Dolany	558788	PS	140	30	88	22
Dolce	539945	PJ	141	13	113	15
Dolní Bělá	558796	PS	205	26	146	33
Dolní Hradiště	558800	PS	26	1	22	3
Dolní Lukavice	557684	PJ	439	69	306	64
Domažlice	553425	DO	5 356	801	3 779	776
Domoraz	578517	KT	29	2	20	7
Drahkov	540251	PJ	62	3	49	10
Drahoňův Újezd	530379	RO	71	8	54	9
Drahotín	553573	DO	95	19	61	15
Dražeň	578665	PS	72	10	51	11
Draženov	553581	DO	204	37	144	23
Dražovice	566683	KT	85	10	66	9
Druztová	558834	PS	342	65	231	46
Dýšina	558851	PM	884	154	618	112
Ejpovice	559792	RO	325	73	211	41
Erpužice	560855	TC	182	33	126	23
Frymburk	578525	KT	53	8	35	10
Halže	560863	TC	489	71	373	45
Hamry	578240	KT	65	6	49	10
Hartmanice	556181	KT	541	72	402	67
Hejná	541796	KT	98	10	69	19
Heřmanova Huť	558869	PS	891	131	626	134
Hlavňovice	556203	KT	239	32	162	45
Hlince	566390	PS	34	1	28	5
Hlohová	553620	DO	127	15	88	24
Hlohovčice	566641	DO	95	7	72	16
Hlohovice	559806	RO	156	17	112	27
Hnačov	542083	KT	56	5	40	11
Hněvnice	530221	PS	54	10	38	6
Holoubkov	559814	RO	705	95	506	104
Holovousy	566730	PS	28	2	19	7
Holýšov	553654	DO	2 453	412	1 710	331
Honezovice	540668	PJ	110	13	82	15
Hora Svatého Václava	566276	DO	29	2	16	11
Horažďovice	556254	KT	2 655	415	1 829	411
Horní Bělá	558877	PS	286	37	207	42

Obce Plzeňského kraje

Tab. 5.2 Věkové složení obyvatelstva v obcích Plzeňského kraje k 31. 12. 2012 - muži

2. pokračování

	Kód obce	Okres	Celkem	v tom ve věkové skupině		
				0-14	15-64	65+
Horní Bříza	558885	PS	2 106	314	1 527	265
Horní Kamenice	553662	DO	111	15	80	16
Horní Kozolupy	541290	TC	123	15	91	17
Horní Lukavice	539821	PJ	195	32	131	32
Horská Kvilda	542091	KT	33	7	21	5
Horšice	557722	PJ	215	29	164	22
Horšovský Týn	553671	DO	2 472	369	1 770	333
Hostouň	553689	DO	682	109	498	75
Hošťka	560898	TC	235	44	170	21
Hradec	557731	PJ	270	38	200	32
Hrádek	556301	KT	698	121	498	79
Hrádek	559822	RO	1 460	220	1 000	240
Hradešice	556319	KT	215	33	148	34
Hradiště	566179	DO	89	16	56	17
Hradiště	557749	PJ	123	13	90	20
Hradiště	541001	RO	17	3	8	6
Hromnice	558915	PS	582	67	434	81
Hůrky	559849	RO	117	14	80	23
Hvozd	558931	PS	131	24	94	13
Hvoždany	566331	DO	12	-	12	-
Chanovice	556335	KT	390	47	288	55
Ceznovice	559857	RO	381	61	260	60
Chlistov	556343	KT	57	7	38	12
Chlum	557773	PJ	107	23	68	16
Chlum	540803	RO	23	3	13	7
Chlumčany	557781	PJ	1 224	184	875	165
Chlumy	540307	PJ	135	6	98	31
Chocenice	557803	PJ	280	40	198	42
Chocomyšl	553727	DO	50	9	35	6
Chodov	553735	DO	398	66	272	60
Chodová Planá	560901	TC	960	138	726	96
Chodská Lhota	553743	DO	207	38	142	27
Chodský Újezd	560910	TC	396	56	287	53
Chomle	541141	RO	34	5	17	12
Chotěšov	557838	PJ	1 385	224	967	194
Chotíkov	558940	PS	542	91	390	61
Chrást	558966	PM	909	140	619	150
Chrastavice	553751	DO	195	35	140	20
Chřič	558974	PS	105	9	81	15
Chudenice	556378	KT	375	67	253	55
Chudenín	556386	KT	302	46	225	31
Chválenice	557846	PM	350	69	242	39
Janovice nad Úhlavou	556394	KT	1 140	201	809	130
Jarov	578541	PJ	122	12	82	28
Jarov	558982	PS	66	12	38	16
Javor	541869	KT	37	6	27	4
Ježovy	541753	KT	117	14	84	19
Kaceřov	558991	PS	65	16	44	5
Kakejcov	579017	RO	47	7	32	8
Kamenec	566811	RO	33	6	23	4
Kamenný Újezd	541150	RO	346	50	236	60
Kanice	566144	DO	95	14	67	14
Kaničky	553778	DO	13	2	9	2

Obce Plzeňského kraje

Tab. 5.2 Věkové složení obyvatelstva v obcích Plzeňského kraje k 31. 12. 2012 - muži

3. pokračování

	Kód obce	Okres	Celkem	v tom ve věkové skupině		
				0-14	15-64	65+
Kařez	559903	RO	323	55	221	47
Kařízek	530361	RO	25	7	12	6
Kasejovice	557862	PJ	666	95	463	108
Kašperské Hory	556432	KT	722	95	517	110
Kaznějov	559008	PS	1 542	254	1 074	214
Kbel	557871	PJ	167	25	111	31
Kbelany	538183	PS	42	3	35	4
Kdyně	553786	DO	2 523	387	1 768	368
Kejnice	541826	KT	47	6	35	6
Klabava	559911	RO	220	21	156	43
Kladruby	559920	RO	85	5	65	15
Kladruby	560928	TC	794	141	577	76
Klášteř	557897	PJ	108	21	69	18
Klatovy	555771	KT	10 742	1 571	7 450	1 721
Klenčí pod Čerchovem	553794	DO	646	122	433	91
Klenová	541851	KT	69	12	45	12
Kočín	578771	PS	66	5	54	7
Kočov	541559	TC	97	15	74	8
Kokašice	541494	TC	128	18	104	6
Kolinec	556467	KT	732	98	532	102
Koloveč	553816	DO	493	69	353	71
Konstantinovy Lázně	560952	TC	445	50	319	76
Kopidlo	559024	PS	70	13	43	14
Kornatice	579033	RO	90	11	68	11
Koryta	559032	PS	67	8	48	11
Kostelec	503916	TC	267	45	197	25
Kotovice	540633	PJ	150	20	111	19
Kout na Šumavě	553824	DO	551	76	397	78
Kovčín	578177	KT	37	2	28	7
Kozlovice	540200	PJ	50	7	38	5
Kozojedy	559041	PS	290	29	213	48
Kozolupy	559059	PS	513	67	376	70
Kožlany	559067	PS	697	91	519	87
Kralovice	559075	PS	1 721	253	1 230	238
Kramolín	557943	PJ	52	6	40	6
Krašovice	559083	PS	205	27	139	39
Krsy	559091	PS	116	12	92	12
Křelovice	559105	PS	115	14	88	13
Křenice	556505	KT	95	16	59	20
Křenovy	553832	DO	74	11	54	9
Kšice	560979	TC	113	13	90	10
Kunějovice	559121	PS	72	12	54	6
Kvášňovice	541931	KT	52	5	35	12
Kvíčovice	553841	DO	192	30	140	22
Kyšice	559130	PM	437	76	310	51
Ledce	559148	PS	381	65	259	57
Lesná	561002	TC	241	25	194	22
Lestkov	561011	TC	215	37	157	21
Letiny	557951	PJ	316	55	212	49
Letkov	540561	PM	310	60	209	41
Lhota pod Radčem	567001	RO	154	27	106	21
Lhotka u Radnic	559946	RO	36	5	25	6
Lhůta	578606	PM	88	15	56	17

Obce Plzeňského kraje

Tab. 5.2 Věkové složení obyvatelstva v obcích Plzeňského kraje k 31. 12. 2012 - muži

4. pokračování

	Kód obce	Okres	Celkem	v tom ve věkové skupině		
				0-14	15-64	65+
Libkov	553859	DO	59	15	40	4
Liblín	559954	RO	147	7	100	40
Lině	559164	PS	1 223	181	868	174
Lisov	540064	PJ	57	8	40	9
Lišina	540617	PJ	85	14	50	21
Lišná	559962	RO	92	21	59	12
Lištany	559172	PS	356	71	241	44
Líté	566420	PS	104	13	76	15
Litohlavy	553611	RO	256	34	178	44
Lochousice	566462	PS	58	7	44	7
Lom u Tachova	541702	TC	212	35	156	21
Lomec	578070	KT	62	10	46	6
Losiná	558001	PM	594	90	428	76
Loučim	553867	DO	67	11	42	14
Louňová	558010	PJ	40	5	30	5
Loza	566446	PS	138	21	99	18
Lužany	558028	PJ	314	44	220	50
Luženičky	553891	DO	172	35	113	24
Malý Bor	556629	KT	292	28	225	39
Manětín	559202	PS	583	72	433	78
Maňovice	578410	KT	19	2	15	2
Meclov	553913	DO	567	102	405	60
Měčín	556637	KT	597	82	429	86
Medový Újezd	579009	RO	102	19	57	26
Měcholupy	539716	PJ	115	14	83	18
Merklín	558044	PJ	602	102	413	87
Město Touškov	559211	PS	1 024	198	696	130
Mešno	579084	RO	44	5	33	6
Mezholezy (dříve okres Domažlice)	553921	DO	36	4	27	5
Mezholezy (dříve okres Horšovský Týn)	553930	DO	74	12	51	11
Mezihorň	578461	KT	31	3	22	6
Milavče	553948	DO	286	50	194	42
Mileč	558052	PJ	216	25	159	32
Milínov	530140	PJ	93	15	64	14
Milíře	541532	TC	126	20	99	7
Mirošov	559997	RO	1 101	167	731	203
Mířkov	553956	DO	142	22	103	17
Míšov	546399	PJ	53	7	41	5
Mladotice	559237	PS	281	43	200	38
Mladý Smolivec	558061	PJ	359	41	268	50
Mlečice	560006	RO	147	18	108	21
Mlýnské Struhadlo	542059	KT	27	2	20	5
Mnichov	566292	DO	120	22	79	19
Močerady	599174	DO	28	4	21	3
Modrava	542148	KT	37	7	24	6
Mohelnice	558079	PJ	29	2	22	5
Mochtín	556718	KT	514	103	335	76
Mokrosuky	556726	KT	65	8	43	14
Mokrouše	540641	PM	100	16	71	13
Mrákov	553981	DO	583	87	410	86
Mrtník	559245	PS	157	20	117	20
Mutěnin	553999	DO	125	17	90	18
Myslínka	566543	PS	93	14	71	8

Obce Plzeňského kraje

Tab. 5.2 Věkové složení obyvatelstva v obcích Plzeňského kraje k 31. 12. 2012 - muži

5. pokračování

	Kód obce	Okres	Celkem	v tom ve věkové skupině		
				0-14	15-64	65+
Myslív	556734	KT	220	37	149	34
Myslovice	541745	KT	57	7	40	10
Mýto	560014	RO	757	101	534	122
Nadryby	559253	PS	56	7	45	4
Nalžovské Hory	556751	KT	608	76	444	88
Nebílovy	540340	PJ	168	24	120	24
Nečtiny	559261	PS	315	30	227	58
Nehodiv	578223	KT	33	4	26	3
Nekmíř	559270	PS	230	31	158	41
Nekvasovy	558095	PJ	90	10	65	15
Nemanice	554006	DO	128	18	97	13
Němčice	599166	DO	72	13	48	11
Němčovice	566837	RO	74	15	51	8
Nepomuk	558109	PJ	1 947	298	1 402	247
Netunice	558117	PJ	92	18	54	20
Neuměř	554022	DO	70	7	49	14
Neurazy	558125	PJ	506	48	377	81
Nevid	541192	RO	84	11	56	17
Nevolice	554031	DO	86	14	65	7
Nevřeň	559288	PS	136	24	93	19
Nezamyslice	578533	KT	117	7	84	26
Nezbavětice	553590	PM	107	13	80	14
Nezdice	542296	PJ	93	9	66	18
Nezdice na Šumavě	556815	KT	160	13	109	38
Nezdřev	540102	PJ	58	4	45	9
Nezvěstice	558141	PM	698	94	483	121
Nová Ves	599131	DO	72	3	55	14
Nová Ves	540269	PJ	136	28	95	13
Nové Mitrovce	558176	PJ	178	23	123	32
Nový Kramolín	554057	DO	120	16	94	10
Nýrsko	556831	KT	2 518	372	1 817	329
Nýřany	559300	PS	3 482	577	2 430	475
Obora	559318	PS	265	45	175	45
Obora	541443	TC	60	12	45	3
Obytce	541915	KT	107	19	78	10
Olbramov	566888	TC	31	1	26	4
Olšany	541958	KT	105	6	82	17
Oplot	539783	PJ	179	28	128	23
Osek	560057	RO	665	121	460	84
Oselce	558184	PJ	170	16	119	35
Ostrov u Bezdržic	559326	PS	99	19	65	15
Ostrovec-Lhotka	566993	RO	44	3	32	9
Ostřetice	578061	KT	33	9	18	6
Osvračín	554073	DO	315	56	218	41
Ošelín	541681	TC	83	10	63	10
Otěšice	540293	PJ	75	9	47	19
Otov	566209	DO	52	6	41	5
Pačejov	556912	KT	399	57	257	85
Pařezov	599182	DO	76	12	53	11
Pasečnice	554081	DO	103	10	78	15
Pastuchovice	566781	PS	30	4	20	6
Pec	554090	DO	122	19	77	26
Pelechy	566373	DO	38	5	28	5

Obce Plzeňského kraje

Tab. 5.2 Věkové složení obyvatelstva v obcích Plzeňského kraje k 31. 12. 2012 - muži

6. pokračování

	Kód obce	Okres	Celkem	v tom ve věkové skupině		
				0-14	15-64	65+
Pernarec	559334	PS	390	54	297	39
Petrovice u Sušice	556921	KT	313	39	228	46
Planá	561134	TC	2 705	408	1 940	357
Pláně	530336	PS	139	23	94	22
Plánice	556955	KT	834	130	595	109
Plasy	559351	PS	1 318	188	932	198
Plešnice	559369	PS	131	28	93	10
Plískov	566861	RO	63	10	41	12
Plzeň	554791	PM	81 304	11 541	56 443	13 320
Pňovany	559377	PS	208	30	144	34
Poběžovice	554111	DO	787	101	574	112
Pocinovice	554120	DO	288	38	211	39
Poděvousy	566365	DO	138	19	99	20
Podmokly	551686	KT	72	9	55	8
Podmokly	560081	RO	137	19	93	25
Polánka	553565	PJ	27	2	22	3
Poleň	541788	KT	155	25	108	22
Postřekov	554138	DO	577	80	407	90
Potvorov	530247	PS	68	5	51	12
Prádlo	558231	PJ	160	15	119	26
Prášily	556084	KT	85	13	66	6
Prostiboř	541486	TC	79	7	63	9
Předenice	540412	PJ	101	14	74	13
Předslav	557005	KT	342	53	243	46
Přehýšov	559393	PS	227	30	162	35
Přestavky	530131	PJ	116	13	88	15
Přeštice	558249	PJ	3 649	494	2 639	516
Příchovice	558257	PJ	544	103	361	80
Příkosice	579131	RO	207	29	139	39
Přimda	561151	TC	799	162	556	81
Příšov	567086	PS	144	18	102	24
Přivětice	560111	RO	111	11	78	22
Ptenín	558265	PJ	94	11	62	21
Puclice	554154	DO	176	34	117	25
Rabí	557013	KT	239	37	160	42
Radkovice	540421	PJ	62	13	43	6
Radnice	560120	RO	872	110	629	133
Raková	566942	RO	113	12	90	11
Rejštejn	557021	KT	130	17	92	21
Rochlov	559423	PS	122	14	88	20
Rokycany	559717	RO	6 877	1 042	4 843	992
Roupov	558290	PJ	135	20	91	24
Rozvadov	561169	TC	394	56	298	40
Rybnice	559431	PS	245	39	179	27
Rybník	554189	DO	92	9	67	16
Řenče	558303	PJ	471	60	340	71
Sebečice	560146	RO	42	2	27	13
Seč	558311	PJ	134	20	100	14
Sedlec	530271	PS	53	10	35	8
Sedliště	540692	PJ	59	2	44	13
Semněvice	554201	DO	87	23	56	8
Sirá	546488	RO	62	15	34	13
Skapce	579467	TC	52	11	34	7

Obce Plzeňského kraje

Tab. 5.2 Věkové složení obyvatelstva v obcích Plzeňského kraje k 31. 12. 2012 - muži

7. pokračování

	Kód obce	Okres	Celkem	v tom ve věkové skupině		
				0-14	15-64	65+
Skašov	539937	PJ	116	11	90	15
Skomelno	566845	RO	108	17	69	22
Skořice	506664	RO	136	17	99	20
Slatina	578436	KT	56	3	48	5
Slatina	566748	PS	40	5	25	10
Smědčice	540722	RO	120	24	85	11
Soběkury	558346	PJ	320	47	226	47
Soběšice	557099	KT	180	19	119	42
Spálené Poříčí	558362	PJ	1 343	210	933	200
Spáňov	554251	DO	99	18	70	11
Srbice	554260	DO	195	26	127	42
Srby	554278	DO	207	33	149	25
Srby	540676	PJ	90	5	68	17
Srní	557111	KT	128	11	97	20
Staňkov	554294	DO	1 613	255	1 127	231
Staré Sedliště	561185	TC	673	149	465	59
Staré Sedlo	561193	TC	126	11	94	21
Starý Plzenec	558371	PM	2 396	361	1 665	370
Stod	558389	PJ	1 898	259	1 352	287
Strašice	560162	RO	1 261	188	927	146
Strašín	557129	KT	177	19	124	34
Stráž	554316	DO	131	13	105	13
Stráž	561207	TC	575	90	425	60
Strážov	557137	KT	700	101	476	123
Střelice	540056	PJ	74	13	55	6
Stříbro	561215	TC	3 852	560	2 792	500
Střížovice	558401	PJ	191	29	129	33
Studánka	561223	TC	246	52	169	25
Studená	553603	PS	22	-	19	3
Sulislav	561231	TC	120	15	90	15
Sušice	557153	KT	5 406	835	3 729	842
Svéradice	557161	KT	166	20	116	30
Svojkovice	541176	RO	210	31	148	31
Svojšíň	561258	TC	196	24	150	22
Sytno	557081	TC	201	18	161	22
Štáhlavy	558427	PM	1 218	224	796	198
Štěnovice	558435	PJ	899	162	625	112
Štěnovický Borek	539741	PM	251	40	176	35
Štichov	566101	DO	40	4	27	9
Štichovice	578797	PS	63	8	43	12
Štítov	579343	RO	35	3	27	5
Švihov	557200	KT	840	136	564	140
Tachov	560715	TC	6 175	842	4 562	771
Tatiná	578983	PS	120	17	86	17
Těně	560189	RO	125	17	85	23
Terešov	566802	RO	75	11	56	8
Těškov	546526	RO	148	25	99	24
Tis u Blatna	559482	PS	54	9	33	12
Tisová	541621	TC	246	44	174	28
Tlučná	559491	PS	1 512	287	1 036	189
Tlumačov	554341	DO	213	33	149	31
Tojice	578614	PJ	43	5	32	6
Trhanov	554359	DO	277	40	192	45

Obce Plzeňského kraje

Tab. 5.2 Věkové složení obyvatelstva v obcích Plzeňského kraje k 31. 12. 2012 - muži

8. pokračování

	Kód obce	Okres	Celkem	v tom ve věkové skupině		
				0-14	15-64	65+
Trnová	559504	PS	421	60	302	59
Trokavec	579246	RO	41	2	32	7
Trpísty	561291	TC	133	18	91	24
Třebčice	578592	PJ	69	9	56	4
Třemešné	561304	TC	188	29	131	28
Třemošná	559521	PS	2 494	395	1 702	397
Tužice	553522	KT	48	8	32	8
Týček	546534	RO	96	10	69	17
Tymákov	558460	PM	435	78	302	55
Týnec	541885	KT	163	19	117	27
Týniště	539929	PJ	25	2	20	3
Úboč	566161	DO	54	9	43	2
Úherce	546411	PS	161	25	119	17
Újezd	554383	DO	202	42	132	28
Újezd nade Mží	566594	PS	52	14	32	6
Újezd u Plánice	578321	KT	61	9	43	9
Újezd u Svatého Kříže	546551	RO	129	12	95	22
Úlice	559555	PS	234	26	179	29
Únehle	541435	TC	63	15	44	4
Únějovice	554391	DO	57	11	38	8
Úněšov	559563	PS	295	44	202	49
Únětice	540528	PJ	68	10	49	9
Úsilov	554405	DO	69	5	55	9
Úterý	559571	PS	231	40	163	28
Útušice	558486	PJ	330	54	222	54
Vejprnice	559580	PS	1 864	411	1 258	195
Vejvanov	560227	RO	116	20	76	20
Velečín	578924	PS	31	3	16	12
Velhartice	557366	KT	444	51	315	78
Velké Hydčice	557374	KT	124	17	92	15
Velký Bor	557382	KT	279	41	198	40
Velký Malahov	554413	DO	144	27	101	16
Ves Touškov	558494	PJ	172	24	124	24
Veselá	560235	RO	151	36	103	12
Vidice	554421	DO	84	9	63	12
Visky	579289	RO	22	6	13	3
Vlčí	566691	PJ	29	2	20	7
Vlčtejn	540706	PJ	52	8	32	12
Vlkanov	566250	DO	67	14	44	9
Vochoz	559601	PS	346	51	254	41
Volduchy	560251	RO	519	81	364	74
Vranov	579491	TC	90	11	68	11
Vrčeň	558559	PJ	168	36	113	19
Vrhavěč	557455	KT	464	84	315	65
Vřeskovice	566055	KT	160	23	111	26
Vstíř	558567	PJ	250	35	183	32
Všehrdy	566497	PS	28	5	22	1
Všekary	566071	DO	69	19	44	6
Všenice	566799	RO	128	23	81	24
Všepadly	554448	DO	25	1	19	5
Všeruby	554456	DO	420	61	312	47
Všeruby	559628	PS	639	130	453	56
Výrov	566969	PS	246	44	167	35

Obce Plzeňského kraje

Tab. 5.2 Věkové složení obyvatelstva v obcích Plzeňského kraje k 31. 12. 2012 - muži

dokončení

	Kód obce	Okres	Celkem	v tom ve věkové skupině		
				0-14	15-64	65+
Vysoká Libyně	530280	PS	120	20	85	15
Zadní Chodov	541362	TC	147	24	108	15
Zahořany	554464	DO	495	79	355	61
Zahrádka	578827	PS	83	14	60	9
Záchlumí	541664	TC	192	34	136	22
Zavlekov	557463	KT	233	39	157	37
Zbiroh	560260	RO	1 237	183	880	174
Zborovy	578312	KT	61	8	45	8
Zbůch	559661	PS	1 109	185	776	148
Zdemyslice	558583	PJ	292	40	205	47
Zemětice	558591	PJ	139	13	96	30
Zhoř	541460	TC	71	16	48	7
Zruč-Senec	559679	PS	1 507	243	1 043	221
Zvíkovec	541061	RO	65	11	43	11
Žákava	530182	PJ	231	45	158	28
Ždánov	554472	DO	81	15	55	11
Ždírec	558605	PJ	226	34	158	34
Železná Ruda	557528	KT	931	138	698	95
Žihle	559695	PS	712	119	500	93
Žihobce	557536	KT	296	39	196	61
Žichovice	557544	KT	335	45	239	51
Žilov	559709	PS	216	35	154	27
Žinkovy	558630	PJ	425	55	267	103
Životice	540137	PJ	24	1	14	9

Obce Plzeňského kraje

Tab. 5.2 Věkové složení obyvatelstva v obcích Plzeňského kraje k 31. 12. 2012 - ženy

	Kód obce	Okres	Celkem	v tom ve věkové skupině		
				0-14	15-64	65+
Babylon	553433	DO	139	21	97	21
Bdeněves	566756	PS	317	56	213	48
Běhařov	541842	KT	86	9	66	11
Bělá nad Radbuzou	553441	DO	847	105	604	138
Benešovice	560723	TC	93	18	57	18
Běšiny	555797	KT	399	67	258	74
Bezděkov	555801	KT	471	80	307	84
Bezděkov	541095	RO	68	17	38	13
Bezdrůžice	560740	TC	464	71	317	76
Bezvěrov	558656	PS	323	44	226	53
Bílov	530239	PS	42	6	25	11
Biřkov	578088	KT	71	13	47	11
Blatnice	558672	PS	385	63	253	69
Blažim	566764	PS	32	6	23	3
Blížejov	553450	DO	709	123	500	86
Blovice	557587	PJ	2 135	312	1 379	444
Bohy	566471	PS	66	9	38	19
Bolešiny	555835	KT	390	55	279	56
Bolkov	540463	PJ	33	7	13	13
Bor	560758	TC	2 068	310	1 451	307
Borovno	566705	PJ	48	8	25	15
Borovy	542156	PJ	110	17	73	20
Brnířov	566136	DO	191	27	131	33
Brod nad Tichou	541605	TC	129	14	97	18
Brodeslavy	566489	PS	38	3	25	10
Broumov	541401	TC	51	11	33	7
Břasy	559725	RO	1 120	145	734	241
Březina	559733	RO	163	18	111	34
Břežany	541923	KT	91	10	62	19
Bučí	558699	PS	79	11	52	16
Budětice	555894	KT	146	19	85	42
Bujesily	559741	RO	31	1	20	10
Buková	546372	PJ	104	16	61	27
Bukovec	553506	DO	55	12	28	15
Bukovník	530085	KT	43	9	25	9
Bušovice	559750	RO	266	39	173	54
Cebiv	560782	TC	131	19	92	20
Cekov	559768	RO	60	4	43	13
Ctiboř	579459	TC	176	33	122	21
Čachrov	555941	KT	233	21	162	50
Částkov	560804	TC	177	33	117	27
Čečovice	566080	DO	44	11	28	5
Čeminy	558711	PS	118	19	73	26
Čermná	553514	DO	120	14	74	32
Černíkov	553531	KT	172	20	124	28
Černíkovice	566632	PS	41	3	29	9
Černošín	560812	TC	587	84	399	104
Černovice	566098	DO	92	12	37	43
Čerňovice	530328	PS	84	15	57	12
Červené Poříčí	542172	KT	104	10	66	28
Česká Břiza	558745	PS	282	36	187	59
Česká Kubice	553549	DO	399	67	272	60
Číhaň	542024	KT	103	16	68	19

Obce Plzeňského kraje

Tab. 5.2 Věkové složení obyvatelstva v obcích Plzeňského kraje k 31. 12. 2012 - ženy

1. pokračování

	Kód obce	Okres	Celkem	v tom ve věkové skupině		
				0-14	15-64	65+
Čilá	540927	RO	10	-	5	5
Čimice	578495	KT	92	8	57	27
Čížice	557641	PJ	266	37	173	56
Čížkov	557650	PJ	321	50	200	71
Čmelíny	578568	PJ	50	5	36	9
Dešenice	556041	KT	337	49	223	65
Díly	553557	DO	197	24	140	33
Dlažov	556068	KT	244	46	161	37
Dlouhá Ves	556076	KT	373	48	254	71
Dlouhý Újezd	560839	TC	178	37	118	23
Dnešice	557668	PJ	401	49	278	74
Dobršín	530123	KT	48	6	35	7
Dobřany	557676	PJ	3 115	510	2 117	488
Dobříč	558770	PS	207	31	130	46
Dobřív	559776	RO	619	81	417	121
Dolany	556106	KT	426	83	265	78
Dolany	558788	PS	140	14	89	37
Dolce	539945	PJ	131	18	86	27
Dolní Bělá	558796	PS	209	21	138	50
Dolní Hradiště	558800	PS	17	-	11	6
Dolní Lukavice	557684	PJ	429	69	279	81
Domažlice	553425	DO	5 748	800	3 795	1 153
Domoraz	578517	KT	22	1	9	12
Drahkov	540251	PJ	60	4	39	17
Drahoňův Újezd	530379	RO	63	8	41	14
Drahotín	553573	DO	93	25	61	7
Dražeň	578665	PS	79	14	58	7
Dražonov	553581	DO	197	25	136	36
Dražovice	566683	KT	79	16	49	14
Druztová	558834	PS	367	68	230	69
Dýšina	558851	PM	913	173	577	163
Ejpovice	559792	RO	305	58	192	55
Erpužice	560855	TC	169	21	123	25
Frymburk	578525	KT	54	12	32	10
Halže	560863	TC	497	91	347	59
Hamry	578240	KT	48	4	36	8
Hartmanice	556181	KT	505	60	328	117
Hejná	541796	KT	85	8	56	21
Heřmanova Huť	558869	PS	908	140	595	173
Hlavňovice	556203	KT	245	28	161	56
Hlince	566390	PS	32	4	22	6
Hlohová	553620	DO	119	17	78	24
Hlohovčice	566641	DO	89	9	56	24
Hlohovice	559806	RO	174	20	117	37
Hnačov	542083	KT	53	4	37	12
Hněvnice	530221	PS	55	10	37	8
Holoubkov	559814	RO	778	118	508	152
Holovousy	566730	PS	31	2	21	8
Holýšov	553654	DO	2 522	396	1 713	413
Honezovice	540668	PJ	116	15	80	21
Hora Svatého Václava	566276	DO	36	6	22	8
Horažďovice	556254	KT	2 871	410	1 837	624
Horní Bělá	558877	PS	275	34	175	66

Obce Plzeňského kraje

Tab. 5.2 Věkové složení obyvatelstva v obcích Plzeňského kraje k 31. 12. 2012 - ženy

2. pokračování

	Kód obce	Okres	Celkem	v tom ve věkové skupině		
				0-14	15-64	65+
Horní Bříza	558885	PS	2 193	298	1 459	436
Horní Kamenice	553662	DO	127	19	76	32
Horní Kozolupy	541290	TC	112	12	69	31
Horní Lukavice	539821	PJ	198	25	130	43
Horská Kvilda	542091	KT	39	8	24	7
Horšice	557722	PJ	204	29	148	27
Horšovský Týn	553671	DO	2 512	376	1 696	440
Hostouň	553689	DO	633	110	422	101
Hošťka	560898	TC	194	31	137	26
Hradec	557731	PJ	259	28	195	36
Hrádek	556301	KT	694	114	449	131
Hrádek	559822	RO	1 406	188	933	285
Hradešice	556319	KT	210	32	128	50
Hradiště	566179	DO	77	10	52	15
Hradiště	557749	PJ	97	13	54	30
Hradiště	541001	RO	12	1	8	3
Hromnice	558915	PS	566	75	390	101
Hůrky	559849	RO	118	20	72	26
Hvozd	558931	PS	137	16	93	28
Hvoždany	566331	DO	20	1	17	2
Chanovice	556335	KT	353	47	232	74
Ceznovice	559857	RO	380	55	249	76
Chlistov	556343	KT	56	7	37	12
Chlum	557773	PJ	115	22	69	24
Chlum	540803	RO	24	5	11	8
Chlumčany	557781	PJ	1 220	175	822	223
Chlumy	540307	PJ	72	9	44	19
Chocenice	557803	PJ	287	46	189	52
Chocomyšl	553727	DO	60	3	39	18
Chodov	553735	DO	378	52	261	65
Chodová Planá	560901	TC	890	145	626	119
Chodská Lhota	553743	DO	213	38	134	41
Chodský Újezd	560910	TC	390	66	274	50
Chomle	541141	RO	28	3	15	10
Chotěšov	557838	PJ	1 379	200	919	260
Chotíkov	558940	PS	557	83	399	75
Chrást	558966	PM	928	129	605	194
Chrastavice	553751	DO	180	27	129	24
Chřič	558974	PS	96	14	61	21
Chudenice	556378	KT	397	62	259	76
Chudenín	556386	KT	295	49	214	32
Chválenice	557846	PM	328	59	232	37
Janovice nad Úhlavou	556394	KT	1 128	189	778	161
Jarov	578541	PJ	110	10	76	24
Jarov	558982	PS	70	9	37	24
Javor	541869	KT	39	4	25	10
Ježovy	541753	KT	115	17	74	24
Kaceřov	558991	PS	64	12	47	5
Kakejcov	579017	RO	50	8	33	9
Kamenec	566811	RO	26	5	17	4
Kamenný Újezd	541150	RO	352	53	224	75
Kanice	566144	DO	92	8	66	18
Kaničky	553778	DO	15	2	10	3

Obce Plzeňského kraje

Tab. 5.2 Věkové složení obyvatelstva v obcích Plzeňského kraje k 31. 12. 2012 - ženy

3. pokračování

	Kód obce	Okres	Celkem	v tom ve věkové skupině		
				0-14	15-64	65+
Kařez	559903	RO	302	44	202	56
Kařízek	530361	RO	24	4	16	4
Kasejovice	557862	PJ	615	66	412	137
Kašperské Hory	556432	KT	751	82	495	174
Kaznějov	559008	PS	1 604	259	1 074	271
Kbel	557871	PJ	141	17	87	37
Kbelany	538183	PS	55	5	39	11
Kdyně	553786	DO	2 728	426	1 712	590
Kejnice	541826	KT	64	11	36	17
Klabava	559911	RO	224	30	142	52
Kladruby	559920	RO	76	10	55	11
Kladruby	560928	TC	768	135	530	103
Klážter	557897	PJ	99	15	67	17
Klatovy	555771	KT	11 682	1 549	7 647	2 486
Klenčí pod Čerchovem	553794	DO	655	103	442	110
Klenová	541851	KT	59	9	38	12
Kočín	578771	PS	63	8	49	6
Kočov	541559	TC	102	24	65	13
Kokašice	541494	TC	132	21	90	21
Kolinec	556467	KT	722	106	478	138
Koloveč	553816	DO	493	67	328	98
Konstantinovy Lázně	560952	TC	487	54	310	123
Kopidlo	559024	PS	63	9	34	20
Kornatice	579033	RO	78	12	59	7
Koryta	559032	PS	66	12	40	14
Kostelec	503916	TC	245	40	172	33
Kotovice	540633	PJ	157	28	102	27
Kout na Šumavě	553824	DO	594	91	392	111
Kovčín	578177	KT	39	3	25	11
Kozlovice	540200	PJ	42	10	25	7
Kozojedy	559041	PS	296	30	192	74
Kozolupy	559059	PS	499	69	338	92
Kožlany	559067	PS	696	95	471	130
Kralovice	559075	PS	1 781	255	1 179	347
Kramolín	557943	PJ	65	16	35	14
Krašovice	559083	PS	185	21	128	36
Krsy	559091	PS	117	21	79	17
Křelovice	559105	PS	109	14	73	22
Křenice	556505	KT	92	12	53	27
Křenovy	553832	DO	63	4	44	15
Kšice	560979	TC	100	20	61	19
Kunějovice	559121	PS	75	15	54	6
Kvášňovice	541931	KT	69	7	42	20
Kvíčovice	553841	DO	180	25	124	31
Kyšice	559130	PM	450	83	296	71
Ledce	559148	PS	403	52	285	66
Lesná	561002	TC	222	38	153	31
Lestkov	561011	TC	198	36	124	38
Letiny	557951	PJ	340	42	213	85
Letkov	540561	PM	301	45	211	45
Lhota pod Radčem	567001	RO	161	30	112	19
Lhotka u Radnic	559946	RO	31	3	23	5
Lhůta	578606	PM	88	17	52	19

Obce Plzeňského kraje

Tab. 5.2 Věkové složení obyvatelstva v obcích Plzeňského kraje k 31. 12. 2012 - ženy

4. pokračování

	Kód obce	Okres	Celkem	v tom ve věkové skupině		
				0-14	15-64	65+
Libkov	553859	DO	55	11	37	7
Liblín	559954	RO	137	9	68	60
Lině	559164	PS	1 262	189	849	224
Lisov	540064	PJ	58	10	33	15
Lišina	540617	PJ	72	10	39	23
Lišná	559962	RO	91	14	56	21
Lištany	559172	PS	373	68	266	39
Líté	566420	PS	107	17	69	21
Litohlavy	553611	RO	245	30	160	55
Lochousice	566462	PS	55	9	41	5
Lom u Tachova	541702	TC	201	36	147	18
Lomec	578070	KT	58	10	41	7
Losiná	558001	PM	625	113	419	93
Loučim	553867	DO	66	13	38	15
Louňová	558010	PJ	33	3	21	9
Loza	566446	PS	127	17	90	20
Lužany	558028	PJ	322	51	200	71
Luženičky	553891	DO	159	33	106	20
Malý Bor	556629	KT	252	28	165	59
Manětín	559202	PS	595	97	388	110
Maňovice	578410	KT	15	1	10	4
Meclov	553913	DO	553	98	390	65
Měčín	556637	KT	561	85	362	114
Medový Újezd	579009	RO	113	11	71	31
Měcholupy	539716	PJ	109	12	77	20
Merklín	558044	PJ	584	86	404	94
Město Touškov	559211	PS	1 050	176	691	183
Mešno	579084	RO	43	5	32	6
Mezholezy (dříve okres Domažlice)	553921	DO	51	8	32	11
Mezholezy (dříve okres Horšovský Týn)	553930	DO	68	8	48	12
Mezihoří	578461	KT	32	4	23	5
Milavče	553948	DO	289	44	182	63
Mileč	558052	PJ	173	18	106	49
Milínov	530140	PJ	96	14	64	18
Milíře	541532	TC	116	17	95	4
Mirošov	559997	RO	1 131	126	698	307
Mířkov	553956	DO	121	12	85	24
Míšov	546399	PJ	58	5	39	14
Mladotice	559237	PS	282	51	173	58
Mladý Smolivec	558061	PJ	355	44	221	90
Mlečice	560006	RO	156	23	103	30
Mlýnské Struhadlo	542059	KT	19	-	10	9
Mnichov	566292	DO	119	22	80	17
Močerady	599174	DO	30	2	18	10
Modrava	542148	KT	33	4	25	4
Mohelnice	558079	PJ	37	5	22	10
Mochtín	556718	KT	484	68	320	96
Mokrosuky	556726	KT	64	9	29	26
Mokrouše	540641	PM	121	26	74	21
Mrákov	553981	DO	586	93	393	100
Mrtník	559245	PS	187	28	130	29
Mutěnin	553999	DO	122	20	78	24
Myslínka	566543	PS	83	19	49	15

Obce Plzeňského kraje

Tab. 5.2 Věkové složení obyvatelstva v obcích Plzeňského kraje k 31. 12. 2012 - ženy

5. pokračování

	Kód obce	Okres	Celkem	v tom ve věkové skupině		
				0-14	15-64	65+
Myslív	556734	KT	220	26	139	55
Myslovice	541745	KT	63	10	37	16
Mýto	560014	RO	755	97	509	149
Nadryby	559253	PS	53	10	35	8
Nalžovské Hory	556751	KT	588	70	368	150
Nebílovy	540340	PJ	170	24	110	36
Nečtiny	559261	PS	295	42	188	65
Nehodiv	578223	KT	44	9	23	12
Nekmíř	559270	PS	222	27	151	44
Nekvasovy	558095	PJ	82	12	48	22
Nemanice	554006	DO	131	23	92	16
Němčice	599166	DO	58	8	38	12
Němčovice	566837	RO	70	18	46	6
Nepomuk	558109	PJ	1 857	308	1 227	322
Netunice	558117	PJ	92	17	58	17
Neuměř	554022	DO	71	15	39	17
Neurazy	558125	PJ	415	61	253	101
Nevid	541192	RO	94	20	59	15
Nevolice	554031	DO	88	12	62	14
Nevřeň	559288	PS	128	18	91	19
Nezamyslice	578533	KT	103	17	65	21
Nezbavětice	553590	PM	98	15	64	19
Nezdice	542296	PJ	119	17	80	22
Nezdice na Šumavě	556815	KT	159	16	94	49
Nezdřev	540102	PJ	52	8	36	8
Nezvěstice	558141	PM	741	112	470	159
Nová Ves	599131	DO	67	12	42	13
Nová Ves	540269	PJ	136	22	93	21
Nové Mitrovce	558176	PJ	143	21	85	37
Nový Kramolín	554057	DO	113	17	77	19
Nýrsko	556831	KT	2 488	357	1 704	427
Nýřany	559300	PS	3 644	541	2 449	654
Obora	559318	PS	248	40	153	55
Obora	541443	TC	56	7	40	9
Obytce	541915	KT	100	17	68	15
Olbramov	566888	TC	23	2	14	7
Olšany	541958	KT	95	9	65	21
Oplot	539783	PJ	161	16	113	32
Osek	560057	RO	644	102	448	94
Oselce	558184	PJ	179	20	104	55
Ostrov u Bezdržic	559326	PS	105	13	71	21
Ostrovec-Lhotka	566993	RO	59	10	36	13
Ostřetice	578061	KT	36	5	26	5
Osvračín	554073	DO	290	47	191	52
Ošelín	541681	TC	79	14	59	6
Otěšice	540293	PJ	72	6	52	14
Otov	566209	DO	49	6	31	12
Pačejov	556912	KT	394	57	240	97
Pařezov	599182	DO	75	17	48	10
Pasečnice	554081	DO	90	8	63	19
Pastuchovice	566781	PS	37	8	18	11
Pec	554090	DO	117	13	75	29
Pelechy	566373	DO	33	2	24	7

Obce Plzeňského kraje

Tab. 5.2 Věkové složení obyvatelstva v obcích Plzeňského kraje k 31. 12. 2012 - ženy

6. pokračování

	Kód obce	Okres	Celkem	v tom ve věkové skupině		
				0-14	15-64	65+
Pernarec	559334	PS	373	45	275	53
Petrovice u Sušice	556921	KT	293	48	190	55
Planá	561134	TC	2 780	382	1 927	471
Pláně	530336	PS	134	24	81	29
Plánice	556955	KT	857	119	558	180
Plasy	559351	PS	1 299	163	880	256
Plešnice	559369	PS	145	27	106	12
Plískov	566861	RO	57	6	36	15
Plzeň	554791	PM	86 168	11 108	56 263	18 797
Pňovany	559377	PS	204	22	133	49
Poběžovice	554111	DO	829	118	549	162
Pocinovice	554120	DO	260	31	177	52
Poděvousy	566365	DO	108	15	67	26
Podmokly	551686	KT	89	15	56	18
Podmokly	560081	RO	130	20	82	28
Polánka	553565	PJ	17	2	12	3
Poleň	541788	KT	143	22	89	32
Postřekov	554138	DO	544	63	357	124
Potvorov	530247	PS	67	10	43	14
Prádlo	558231	PJ	113	16	65	32
Prášily	556084	KT	76	11	56	9
Prostiboř	541486	TC	60	7	42	11
Předenice	540412	PJ	106	17	72	17
Předslav	557005	KT	383	66	245	72
Přehýšov	559393	PS	214	23	149	42
Přestavky	530131	PJ	111	15	70	26
Přeštice	558249	PJ	3 565	498	2 389	678
Příchovice	558257	PJ	528	80	352	96
Příkosice	579131	RO	207	39	127	41
Přimda	561151	TC	745	148	497	100
Příšov	567086	PS	144	27	91	26
Přivětice	560111	RO	94	11	58	25
Ptenín	558265	PJ	105	14	63	28
Puclice	554154	DO	174	27	109	38
Rabí	557013	KT	249	29	162	58
Radkovice	540421	PJ	50	7	31	12
Radnice	560120	RO	892	127	580	185
Raková	566942	RO	110	20	71	19
Rejštejn	557021	KT	120	13	84	23
Rochlov	559423	PS	132	24	90	18
Rokycany	559717	RO	7 136	938	4 753	1 445
Roupov	558290	PJ	118	8	78	32
Rozvadov	561169	TC	362	52	263	47
Rybnice	559431	PS	260	55	163	42
Rybník	554189	DO	87	23	55	9
Řenče	558303	PJ	447	67	295	85
Sebečice	560146	RO	27	2	13	12
Seč	558311	PJ	157	25	110	22
Sedlec	530271	PS	46	7	32	7
Sedliště	540692	PJ	53	3	35	15
Semněvice	554201	DO	93	29	54	10
Sirá	546488	RO	62	8	40	14
Skapce	579467	TC	47	5	32	10

Obce Plzeňského kraje

Tab. 5.2 Věkové složení obyvatelstva v obcích Plzeňského kraje k 31. 12. 2012 - ženy

7. pokračování

	Kód obce	Okres	Celkem	v tom ve věkové skupině		
				0-14	15-64	65+
Skašov	539937	PJ	130	28	77	25
Skomelno	566845	RO	104	11	68	25
Skořice	506664	RO	115	15	75	25
Slatina	578436	KT	49	5	29	15
Slatina	566748	PS	33	4	21	8
Smědčice	540722	RO	133	33	85	15
Soběkury	558346	PJ	300	43	194	63
Soběšice	557099	KT	205	22	130	53
Spálené Poříčí	558362	PJ	1 339	209	881	249
Spáňov	554251	DO	87	15	56	16
Srbice	554260	DO	198	24	139	35
Srby	554278	DO	204	26	141	37
Srby	540676	PJ	85	8	54	23
Srní	557111	KT	129	18	88	23
Staňkov	554294	DO	1 605	239	1 061	305
Staré Sedliště	561185	TC	639	145	427	67
Staré Sedlo	561193	TC	120	20	82	18
Starý Plzenec	558371	PM	2 492	377	1 637	478
Stod	558389	PJ	1 807	238	1 188	381
Strašice	560162	RO	1 193	167	817	209
Strašín	557129	KT	179	24	113	42
Stráž	554316	DO	109	19	72	18
Stráž	561207	TC	548	85	375	88
Strážov	557137	KT	651	92	420	139
Střelice	540056	PJ	75	12	52	11
Stříbro	561215	TC	3 978	483	2 777	718
Střížovice	558401	PJ	187	28	127	32
Studánka	561223	TC	222	35	149	38
Studená	553603	PS	19	1	13	5
Sulislav	561231	TC	99	17	67	15
Sušice	557153	KT	5 864	792	3 781	1 291
Svéradice	557161	KT	167	21	108	38
Svojkovice	541176	RO	203	32	138	33
Svojšíň	561258	TC	220	39	151	30
Sytno	557081	TC	145	16	108	21
Štáhlavy	558427	PM	1 242	162	811	269
Štěnovice	558435	PJ	896	151	602	143
Štěnovický Borek	539741	PM	263	57	164	42
Štichov	566101	DO	39	6	25	8
Štichovice	578797	PS	57	6	37	14
Štítov	579343	RO	23	2	17	4
Švihov	557200	KT	864	134	542	188
Tachov	560715	TC	6 420	851	4 433	1 136
Tatiná	578983	PS	124	20	76	28
Těně	560189	RO	140	17	95	28
Terešov	566802	RO	74	9	48	17
Těškov	546526	RO	170	19	113	38
Tis u Blatna	559482	PS	45	6	33	6
Tisová	541621	TC	226	34	159	33
Tlučná	559491	PS	1 581	278	1 042	261
Tlumačov	554341	DO	210	33	133	44
Tojice	578614	PJ	41	3	23	15
Trhanov	554359	DO	290	57	179	54

Obce Plzeňského kraje

Tab. 5.2 Věkové složení obyvatelstva v obcích Plzeňského kraje k 31. 12. 2012 - ženy

8. pokračování

	Kód obce	Okres	Celkem	v tom ve věkové skupině		
				0-14	15-64	65+
Trnová	559504	PS	424	60	275	89
Trokavec	579246	RO	46	3	34	9
Trpísty	561291	TC	107	15	66	26
Třebčice	578592	PJ	44	5	31	8
Třemešné	561304	TC	194	28	131	35
Třemošná	559521	PS	2 455	333	1 650	472
Tužice	553522	KT	43	3	27	13
Týček	546534	RO	106	7	72	27
Tymákov	558460	PM	436	67	297	72
Týnec	541885	KT	158	27	97	34
Týniště	539929	PJ	27	5	17	5
Úboč	566161	DO	50	6	33	11
Úherce	546411	PS	162	35	105	22
Újezd	554383	DO	205	43	129	33
Újezd nade Mží	566594	PS	44	7	31	6
Újezd u Plánice	578321	KT	49	9	27	13
Újezd u Svatého Kříže	546551	RO	99	5	67	27
Úlice	559555	PS	232	31	162	39
Únehle	541435	TC	62	12	39	11
Únějovice	554391	DO	47	4	32	11
Úněšov	559563	PS	279	38	194	47
Únětice	540528	PJ	65	8	42	15
Úsilov	554405	DO	72	11	50	11
Úterý	559571	PS	231	39	159	33
Útušice	558486	PJ	322	62	205	55
Vejprnice	559580	PS	1 965	396	1 306	263
Vejvanov	560227	RO	129	20	86	23
Velečín	578924	PS	31	2	18	11
Velhartice	557366	KT	436	63	281	92
Velké Hydčice	557374	KT	136	23	85	28
Velký Bor	557382	KT	291	41	193	57
Velký Malahov	554413	DO	134	27	88	19
Ves Touškov	558494	PJ	160	22	109	29
Veselá	560235	RO	130	21	86	23
Vidice	554421	DO	88	12	60	16
Visky	579289	RO	25	5	16	4
Vlčí	566691	PJ	35	5	22	8
Vlčtejn	540706	PJ	39	2	26	11
Vlkanov	566250	DO	61	11	39	11
Vochoz	559601	PS	365	61	248	56
Volduchy	560251	RO	551	83	356	112
Vranov	579491	TC	73	9	51	13
Vrčeň	558559	PJ	161	27	108	26
Vrhavěč	557455	KT	459	83	292	84
Vřeskovice	566055	KT	139	19	87	33
Vstiš	558567	PJ	220	26	161	33
Všehrdy	566497	PS	25	5	16	4
Všekary	566071	DO	49	7	34	8
Všenice	566799	RO	125	23	80	22
Všepadly	554448	DO	20	1	13	6
Všeruby	554456	DO	406	68	272	66
Všeruby	559628	PS	639	120	436	83
Výrov	566969	PS	204	20	144	40

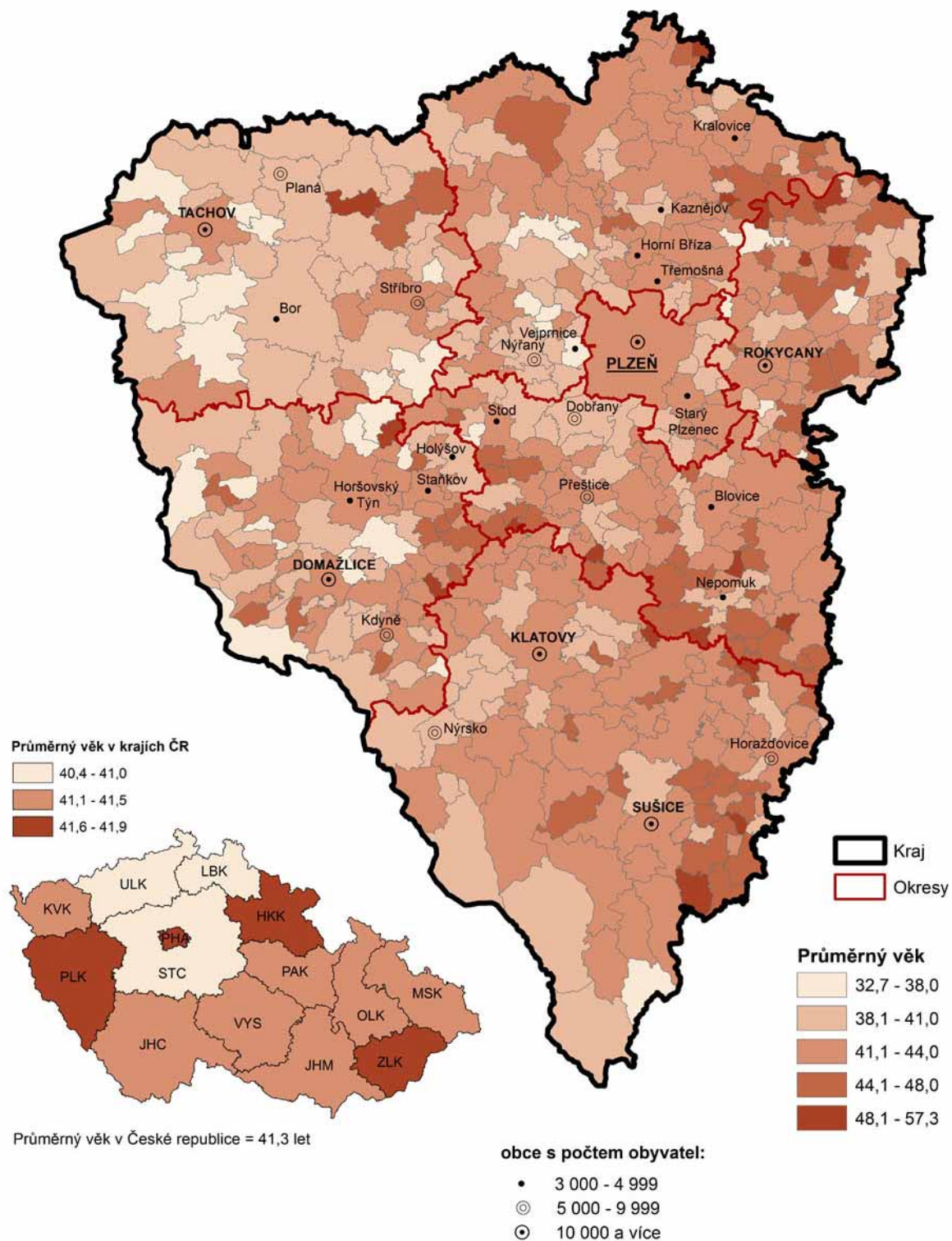
Obce Plzeňského kraje

Tab. 5.2 Věkové složení obyvatelstva v obcích Plzeňského kraje k 31. 12. 2012 - ženy

dokončení

	Kód obce	Okres	Celkem	v tom ve věkové skupině		
				0-14	15-64	65+
Vysoká Libyně	530280	PS	119	19	81	19
Zadní Chodov	541362	TC	123	17	81	25
Zahořany	554464	DO	486	60	334	92
Zahrádka	578827	PS	67	8	49	10
Záchlumí	541664	TC	188	30	134	24
Zavlekov	557463	KT	193	30	129	34
Zbiroh	560260	RO	1 297	188	877	232
Zborovy	578312	KT	59	5	42	12
Zbůch	559661	PS	1 111	194	734	183
Zdemyslice	558583	PJ	272	40	185	47
Zemětice	558591	PJ	124	16	72	36
Zhoř	541460	TC	62	8	45	9
Zruč-Senec	559679	PS	1 556	250	1 041	265
Zvíkovec	541061	RO	121	12	97	12
Žákava	530182	PJ	204	31	140	33
Ždánov	554472	DO	75	11	54	10
Ždírec	558605	PJ	224	30	144	50
Železná Ruda	557528	KT	867	120	640	107
Žihle	559695	PS	695	81	485	129
Žihobce	557536	KT	318	47	193	78
Žichovice	557544	KT	339	47	218	74
Žilov	559709	PS	207	29	144	34
Žinkovy	558630	PJ	442	46	272	124
Životice	540137	PJ	20	1	11	8

Průměrný věk v obcích Plzeňského kraje k 31. 12. 2012



Přírůstek (úbytek) počtu obyvatel stěhováním v obcích Plzeňského kraje v roce 2012

