

# VYBRANÉ ÚDAJE O REGIONU SOUDRŽNOSTI JIHOZÁPAD

Zpracoval: ČSÚ, oddělení regionálních analýz a informačních služeb

České Budějovice

Vedoucí oddělení: Ing. Jiří Kotek

Informační služby: tel: 386 718 440, e-mail: [infoserviscb@czso.cz](mailto:infoserviscb@czso.cz)

Kontaktní zaměstnanec: Ing. Jana Jabůrková, tel.: 386 718 690,

e-mail: [jana.jaburkova@czso.cz](mailto:jana.jaburkova@czso.cz)

Plzeň

Vedoucí oddělení: Ing. Marie Košařová

Informační služby: tel: 377 612 108, e-mail: [infoservisplzen@czso.cz](mailto:infoservisplzen@czso.cz)

Kontaktní zaměstnanec: Ing. Lenka Filinová, tel.: 377 612 136,

e-mail: [lenka.filinova@czso.cz](mailto:lenka.filinova@czso.cz)

Zajímají Vás nejnovější údaje o inflaci, HDP, obyvatelstvu, průměrných mzdách a mnohé další? Najdete je na stránkách ČSÚ na Internetu:

**[www.czso.cz](http://www.czso.cz)**

Údaje o Jihočeském kraji naleznete na Internetu:

**[www.cbudejovice.czso.cz](http://www.cbudejovice.czso.cz)**

Údaje o Plzeňském kraji naleznete na Internetu:

**[www.plzen.czso.cz](http://www.plzen.czso.cz)**

## OBSAH

Obce k 1. 1. 2007.....	4
Obyvatelstvo k 1. 1. 2007.....	6
Hustota obyvatelstva k 1. 1. 2007 (osoby/km <sup>2</sup> ).....	8
Index rozdrobenosti sídelní struktury k 1. 1. 2007.....	10
Podíl cizinců na celkovém počtu obyvatel k 31. 12. 2006 (%).....	12
Podíl rodáků k 1. 3. 2001 (%).....	14
Průměrný věk obyvatel k 1. 1. 2007.....	16
Index stáří k 1. 1. 2007.....	18
Naděje dožití mužů a žen při narození – průměr let 2001 – 2005.....	20
Daňové příjmy obcí na obyvatele v roce 2006 (tis. Kč).....	22
Podíl kapitálových výdajů obcí na celkových výdajích v roce 2006 (%).....	24
Míra zaměstnanosti ve věkové skupině 15 – 64 let k 1. 3. 2001 (%).....	26
Míra registrované nezaměstnanosti k 1. 1. 2007 (%).....	28
Podíl dlouhodobě nezaměstnaných na celkovém počtu uchazečů o zaměstnání k 1. 1. 2007 (%).....	30
Průměrná hrubá měsíční mzda v roce 2006 - fyzické osoby (Kč).....	32
Průměrná měsíční výše starobního důchodu v prosinci 2006 (Kč).....	33
Intenzita „privátní“ bytové výstavby v letech 2002 – 2006 (%).....	34
Intenzita „veřejné“ bytové výstavby v letech 2002 – 2006 (%).....	36
Podíl neobydlených bytů sloužících k rekreaci na celkovém počtu neobydlených bytů k 1. 3. 2001 (%).....	38
Podíl trvale obydlených bytů připojených na veřejnou kanalizaci na celkovém počtu trvale obydlených bytů k 1. 3. 2001 (%).....	40
Podíl trvale obydlených bytů s vodovodem na celkovém počtu trvale obydlených bytů k 1. 3. 2001 (%).....	42
Podíl trvale obydlených bytů se zavedeným plynem na celkovém počtu trvale obydlených bytů k 1. 3. 2001 (%).....	44
Počet registrovaných pacientů na 1 praktického lékaře pro dospělé v roce 2006.....	46
Počet obyvatel odpovídající územní jednotky na 1 praktického zubního lékaře v roce 2006.....	48
Lůžka v hromadných ubytovacích zařízeních na 1 000 obyvatel v roce 2006.....	50
Místa v domovech důchodců na 1 000 obyvatel ve věku 65 a více let v roce 2006.....	52
Zjištěné trestné činy na 1 000 obyvatel v roce 2006.....	53
Délka silnic I. až III. třídy na km <sup>2</sup> v roce 2006 (km).....	54
Registrované osobní automobily na 1 000 obyvatel k 31. 12. 2006.....	55
Podíl obcí připojených na veřejnou kanalizaci s čistírnou odpadních vod z celkového počtu obcí v roce 2006 (%).....	56
Podíl chráněných území na celkové výměře k 1. 1. 2007 (%).....	58
Bonita zemědělské půdy (Kč/m <sup>2</sup> ).....	60

## ÚVOD

Na základě ústavního zákona č. 347/97 Sb., ze dne 3. prosince 1997 o vytvoření vyšších územních samosprávných celků, byla Česká republika 1. ledna 2000 rozdělena na 14 krajů. Podle tohoto zákona a usnesení vlády České republiky č. 707/1998, zavedl Český statistický úřad podle § 19 odst. 1 zákona č. 89/1995 Sb., o státní statistické službě a po dohodě se Statistickým úřadem Evropských společenství (Eurostatem) "Klasifikací územních statistických jednotek - CZ-NUTS".

Klasifikace NUTS (La Nomenclature des Unités Territoriales Statistiques) je základním systematickým nástrojem pro potřeby statistické, analytické a pro potřeby poskytování statistických informací Evropské unii. Využívá se ke statistickému monitorování a k analýzám sociální a ekonomické situace v regionech a pro potřeby přípravy, realizace a hodnocení regionální politiky. Od roku 1988 je klasifikace NUTS používána v legislativě EU, na úrovni NUTS2 zejména pro úkoly spojené s čerpáním z tzv. Strukturálních fondů EU.

S účinností od 1. ledna 2008 byla Klasifikace územních statistických jednotek CZ-NUTS aktualizována sdělením ČSÚ č. 201/2007 Sb., v souladu s nařízením Evropského parlamentu a Rady (ES) č. 1059/2003 a nařízením Komise (ES) č. 105/2007, kde jsou promítnuty nové změny územních statistických jednotek členských států EU. V aktualizované klasifikaci CZ-NUTS došlo k následujícím změnám:

- Byla zrušena úroveň NUTS4 (okresy) – zrušením úrovně NUTS4 je klasifikace CZ-NUTS uvedena do souladu s evropskou klasifikací NUTS, která končí na úrovni NUTS3. Regionální členění území je řešeno novým systémem LAU (Local Administrative Units), kde na úroveň LAU1 byla v Eurostatu automaticky převedena bývalá úroveň NUTS4 a úroveň LAU2 je tvořena obcemi. Hlavní město Praha se v systému LAU dále nečlení. Systém LAU není v EU zaváděn legislativními nástroji.
- V rámci postupného narovnávání skladebnosti územních struktur byl změněn kód NUTS3 u dvou krajů: Vysočina – nově CZ063 (místo stávajícího kódu CZ061) a Jihomoravský kraj – nově CZ064 (místo stávajícího kódu CZ062).

Jihočeský kraj tvoří spolu s Plzeňským krajem region soudržnosti Jihozápad (NUTS2). Tímto materiálem se tak Český statistický úřad České Budějovice a Plzeň snaží přispět ke vzájemnému poznání krajů, okresů a správních obvodů obcí s rozšířenou působností v rámci celého regionu a nabídnout přehledné a srozumitelné informace. Tato publikace je však jen malým zlomkem toho, co může statistika nabídnout.

Poznámka: Relativní údaje jsou počítány na stav obyvatel k 1.1.2007. Pokud údaje v čitateli nelze přepočítat na územní strukturu 2007, jsou relativní údaje počítány na stav obyvatel k 31.12.2006.

## Obce k 1. 1. 2007

Obec je základním územním samosprávným společenstvím občanů, tvoří územní celek, který je vymezen hranicí obce. Má jedno nebo více katastrálních území. Je veřejnoprávní korporací, má vlastní majetek. V právních vztazích vystupuje svým jménem a nese odpovědnost z těchto vztahů vyplývající.

### REGIONY SOUDRŽNOSTI ČESKÉ REPUBLIKY (NUTS2)

	Ukazatel
<b>Česká republika</b>	<b>6 249</b>
v tom regiony soudržnosti:	
Praha	1
Střední Čechy	1 146
<b>Jihozápad</b>	<b>1 124</b>
Severozápad	486
Severovýchod	1 114
Jihovýchod	1 377
Střední Morava	702
Moravskoslezsko	299

### KRAJE ČESKÉ REPUBLIKY (NUTS3)

	Ukazatel
<b>Česká republika</b>	<b>6 249</b>
v tom kraje:	
Hl. město Praha	1
Středočeský	1 146
<b>Jihočeský</b>	<b>623</b>
<b>Plzeňský</b>	<b>501</b>
Karlovarský	132
Ústecký	354
Liberecký	215
Královéhradecký	448
Pardubický	451
Vysočina	704
Jihomoravský	673
Olomoucký	398
Zlínský	304
Moravskoslezský	299

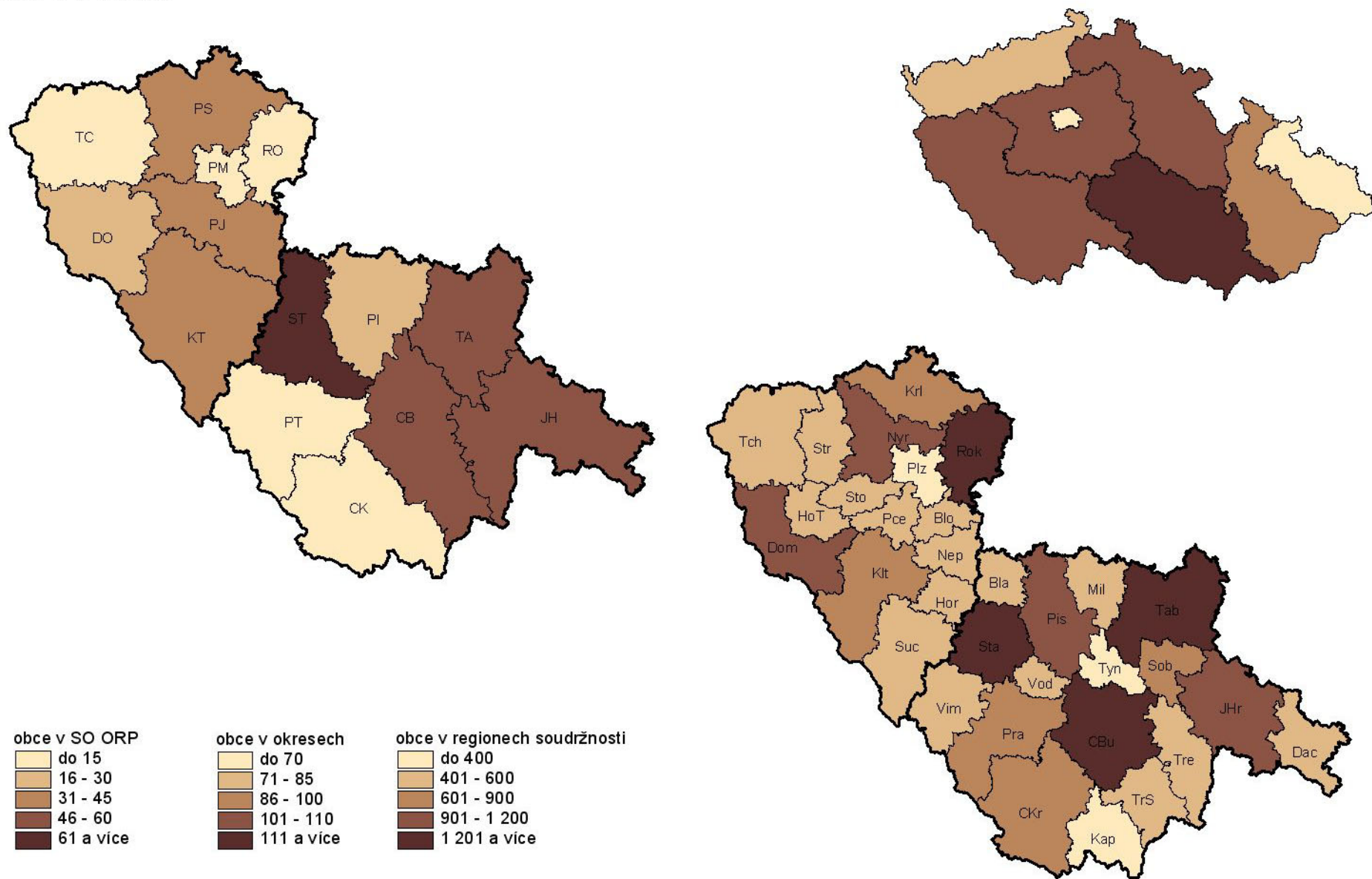
### OKRESY REGIONU SOUDRŽNOSTI JIHOZÁPAD

			Ukazatel
<b>Oblast Jihozápad</b>			<b>1 124</b>
v tom okresy:			
Jihočeský kraj	České Budějovice	CB	109
	Český Krumlov	CK	46
	Jindřichův Hradec	JH	106
	Písek	PI	75
	Prachatice	PT	65
	Strakonice	ST	112
	Tábor	TA	110
Plzeňský kraj	Domažlice	DO	85
	Klatovy	KT	94
	Plzeň-město	PM	15
	Plzeň-jih	PJ	90
	Plzeň-sever	PS	98
	Rokycany	RO	68
	Tachov	TC	51

### SPRÁVNÍ OBVODY OBCÍ S ROZŠÍŘENOU PŮSOBNOSTÍ REGIONU SOUDRŽNOSTI JIHOZÁPAD

			Ukazatel
<b>Oblast Jihozápad</b>			<b>1 124</b>
v tom SO ORP:			
Jihočeský kraj	Blatná	Bla	26
	České Budějovice	CBu	79
	Český Krumlov	CKr	31
	Dačice	Dac	23
	Jindřichův Hradec	JHr	58
	Kaplice	Kap	15
	Milevsko	Mil	26
	Písek	Pis	49
	Prachatice	Pra	44
	Soběslav	Sob	31
	Strakonice	Sta	69
	Tábor	Tab	79
	Trhové Sviny	TrS	16
	Třeboň	Tre	25
	Týn nad Vltavou	Tyn	14
	Vimperk	Vim	21
	Vodňany	Vod	17
Plzeňský kraj	Blovice	Blo	19
	Domažlice	Dom	58
	Horažďovice	Hor	20
	Horšovský Týn	HoT	18
	Klatovy	Klt	44
	Kralovice	Krl	44
	Nepomuk	Nep	26
	Nýřany	Nyr	54
	Plzeň	Plz	15
	Přeštice	Pce	30
	Rokycany	Rok	68
	Stod	Sto	24
	Stříbro	Str	24
Sušice	Suc	30	
Tachov	Tch	27	

Obce k 1. 1. 2007



## Obyvatelstvo k 1. 1. 2007

Stav obyvatel udává počet obyvatel k určitému okamžiku. Do počtu obyvatel jsou zahrnuty všechny osoby, s trvalým i dlouhodobým pobytem v daném území, a to bez ohledu na státní občanství. Do počtu obyvatel jsou podle zákona o pobytu cizinců (č. 326/1999 Sb., o pobytu cizinců) zahrnuti cizinci s trvalým pobytem, cizinci s přechodným pobytem na základě víza nad 90 dnů a cizinci, kterým byl přiznán azyl (podle zákona č. 325/1999 Sb., o azylu). Od 1. 5. 2004 v návaznosti na tzv. Euronovelu zákona č. 326/1999 Sb., o pobytu cizinců, se údaje týkají občanů zemí EU s přechodným pobytem na území ČR a občanů třetích zemí s dlouhodobým pobytem.

### REGIONY SOUDRŽNOSTI ČESKÉ REPUBLIKY (NUTS2)

	Ukazatel
<b>Česká republika</b>	<b>10 287 189</b>
v tom regiony soudržnosti:	
Praha	1 188 126
Střední Čechy	1 175 254
<b>Jihozápad</b>	<b>1 184 543</b>
Severozápad	1 127 867
Severovýchod	1 488 168
Jihovýchod	1 644 208
Střední Morava	1 229 733
Moravskoslezsko	1 249 290

### KRAJE ČESKÉ REPUBLIKY (NUTS3)

	Ukazatel
<b>Česká republika</b>	<b>10 287 189</b>
v tom kraje:	
Hl. město Praha	1 188 126
Středočeský	1 175 254
<b>Jihočeský</b>	<b>630 006</b>
<b>Plzeňský</b>	<b>554 537</b>
Karlovarský	304 602
Ústecký	823 265
Liberecký	430 774
Královéhradecký	549 643
Pardubický	507 751
Vysočina	511 645
Jihomoravský	1 132 563
Olomoucký	639 894
Zlínský	589 839
Moravskoslezský	1 249 290

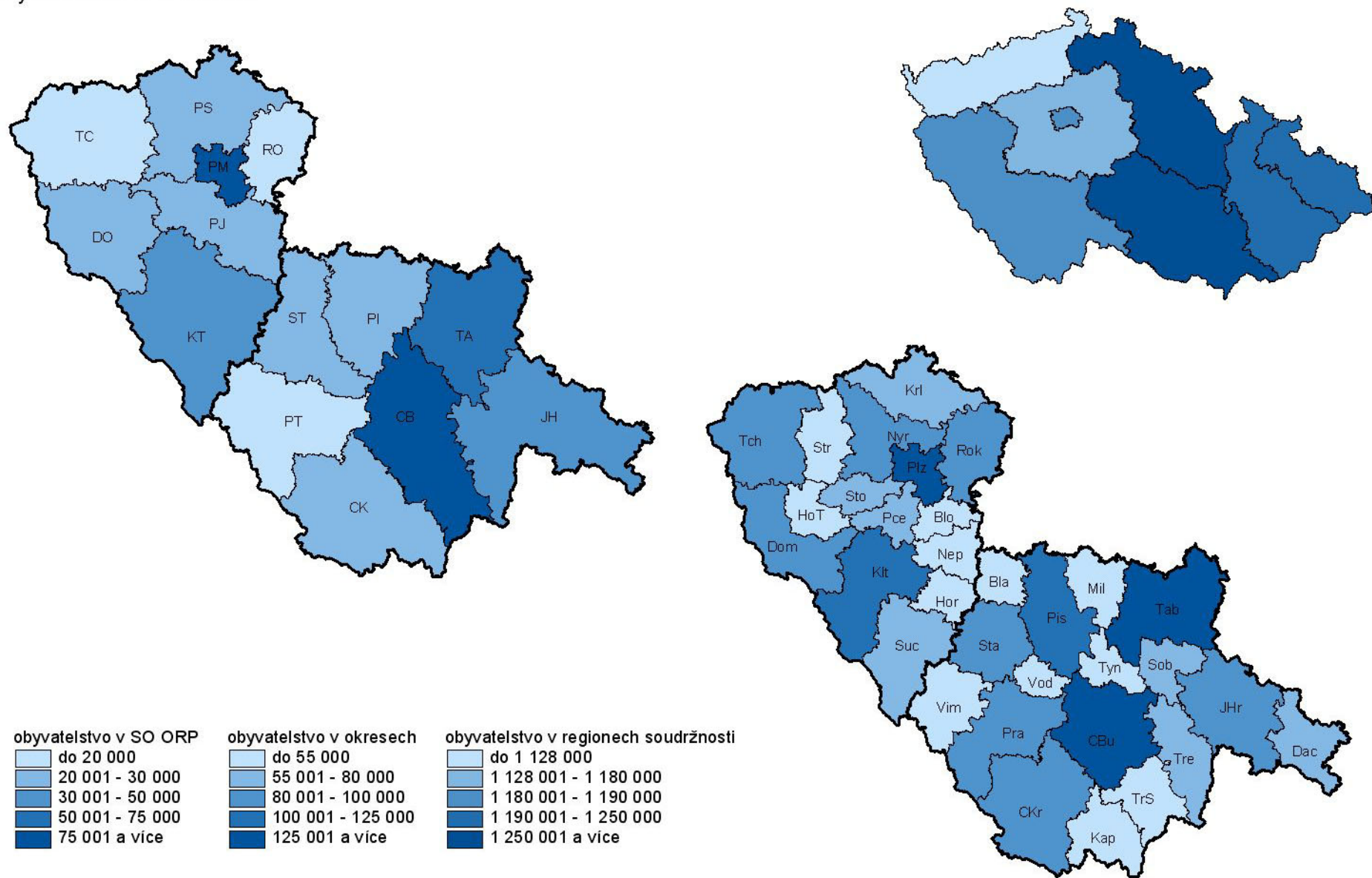
### OKRESY REGIONU SOUDRŽNOSTI JIHOZÁPAD

			Ukazatel
<b>Oblast Jihozápad</b>			<b>1 184 543</b>
v tom okresy:			
Jihočeský kraj	České Budějovice	CB	182 323
	Český Krumlov	CK	61 001
	Jindřichův Hradec	JH	92 637
	Písek	PI	70 282
	Prachatice	PT	51 409
	Strakonice	ST	70 032
	Tábor	TA	102 322
Plzeňský kraj	Domažlice	DO	59 120
	Klatovy	KT	88 021
	Plzeň-město	PM	178 812
	Plzeň-jih	PJ	58 735
	Plzeň-sever	PS	71 915
	Rokycany	RO	46 117
	Tachov	TC	51 817

### SPRÁVNÍ OBVODY OBCÍ S ROZŠÍŘENOU PŮSOBNOSTÍ REGIONU SOUDRŽNOSTI JIHOZÁPAD

			Ukazatel
<b>Oblast Jihozápad</b>			<b>1 184 543</b>
v tom SO ORP:			
Jihočeský kraj	Blatná	Bla	13 655
	České Budějovice	CBu	150 481
	Český Krumlov	CKr	41 341
	Dačice	Dac	20 039
	Jindřichův Hradec	JHr	47 360
	Kaplice	Kap	19 660
	Milevsko	Mil	18 933
	Písek	Pis	51 349
	Prachatice	Pra	33 771
	Soběslav	Sob	22 089
	Strakonice	Sta	45 011
	Tábor	Tab	80 233
	Trhové Sviny	TrS	17 797
	Třeboň	Tre	25 238
	Týn nad Vltavou	Tyn	14 045
	Vimperk	Vim	17 638
Vodňany	Vod	11 366	
Plzeňský kraj	Blovice	Blo	11 217
	Domažlice	Dom	39 282
	Horažďovice	Hor	12 221
	Horšovský Týn	HoT	13 820
	Klatovy	Klt	50 826
	Kralovice	Krl	22 046
	Nepomuk	Nep	11 178
	Nýřany	Nyr	49 869
	Plzeň	Plz	178 812
	Přeštice	Pce	20 609
	Rokycany	Rok	46 117
	Stod	Sto	21 749
	Stříbro	Str	16 532
Sušice	Suc	24 974	
Tachov	Tch	35 285	

# Obyvatelstvo k 1. 1. 2007



## Hustota obyvatelstva k 1. 1. 2007 (osoby/km<sup>2</sup>)

Ukazatel sleduje průměrný počet obyvatel bydlících na daném území, vyjadřuje průměrný počet obyvatel na jednotku plochy v daném regionu a roce. Hustota obyvatelstva přímo souvisí mimo jiné s mírou urbanizace regionu a s efektivností dopravní obslužnosti.

### REGIONY SOUDRŽNOSTI ČESKÉ REPUBLIKY (NUTS2)

	Ukazatel
<b>Česká republika</b>	<b>130,4</b>
v tom regiony soudržnosti:	
Praha	2 395,0
Střední Čechy	106,7
<b>Jihozápad</b>	<b>67,2</b>
Severozápad	130,4
Severovýchod	119,6
Jihovýchod	117,5
Střední Morava	133,2
Moravskoslezsko	230,2

### KRAJE ČESKÉ REPUBLIKY (NUTS3)

	Ukazatel
<b>Česká republika</b>	<b>130,4</b>
v tom kraje:	
Hl. město Praha	2 395,0
Středočeský	106,7
<b>Jihočeský</b>	<b>62,6</b>
<b>Plzeňský</b>	<b>73,3</b>
Karlovarský	91,9
Ústecký	154,3
Liberecký	136,2
Královéhradecký	115,5
Pardubický	112,4
Vysočina	75,3
Jihomoravský	157,4
Olomoucký	121,5
Zlínský	148,8
Moravskoslezský	230,2

### OKRESY REGIONU SOUDRŽNOSTI JIHOZÁPAD

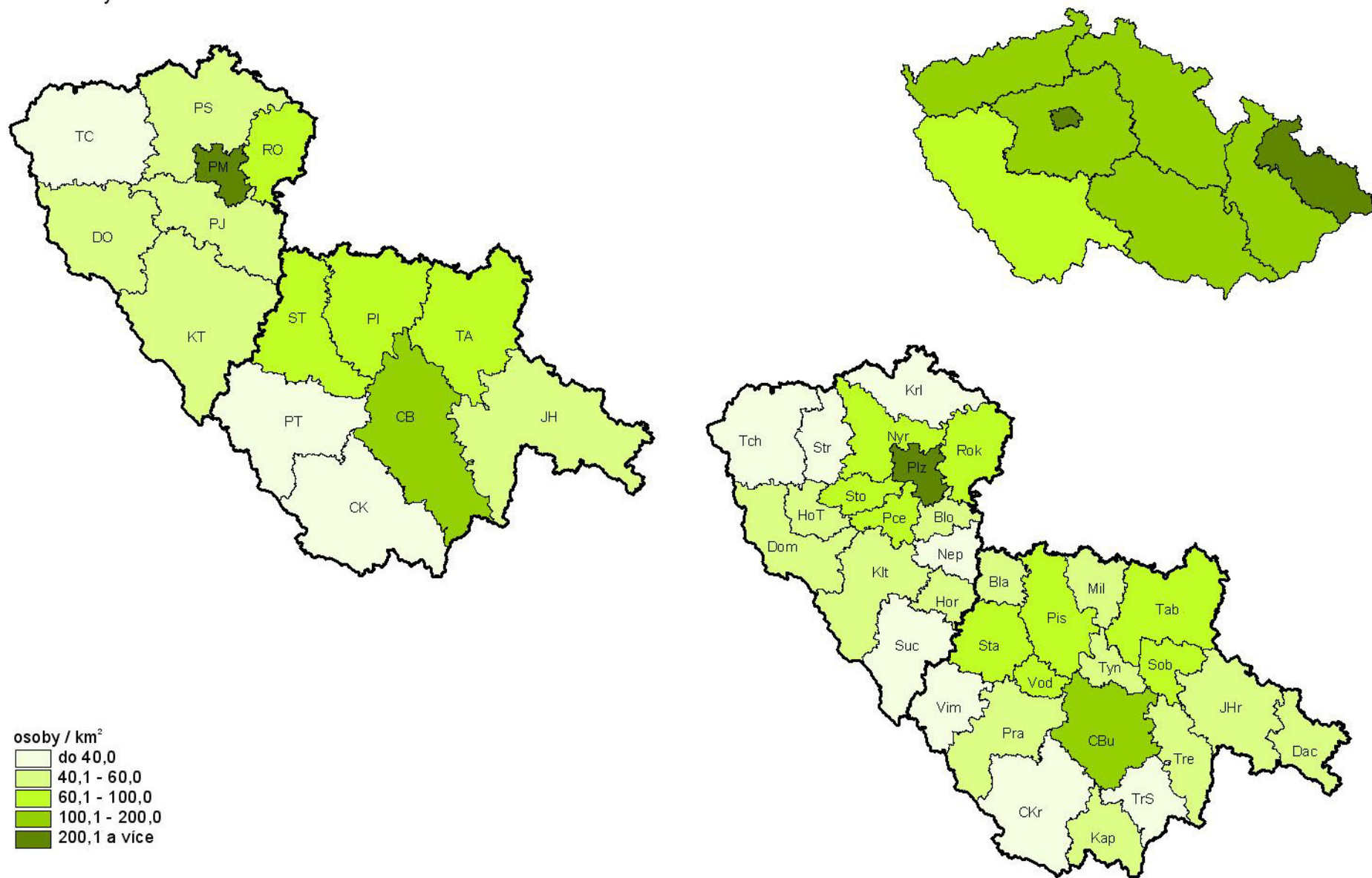
		Ukazatel	
<b>Oblast Jihozápad</b>		<b>67,2</b>	
v tom okresy:			
Jihočeský kraj	České Budějovice	CB	111,3
	Český Krumlov	CK	37,8
	Jindřichův Hradec	JH	47,7
	Písek	PI	62,4
	Prachatice	PT	37,4
	Strakonice	ST	67,9
	Tábor	TA	77,2
Plzeňský kraj	Domažlice	DO	52,6
	Klatovy	KT	45,2
	Plzeň-město	PM	684,0
	Plzeň-jih	PJ	59,3
	Plzeň-sever	PS	55,9
	Rokycany	RO	80,2
	Tachov	TC	37,6

### SPRÁVNÍ OBVODY OBCÍ S ROZŠÍŘENOU PŮSOBNOSTÍ REGIONU SOUDRŽNOSTI JIHOZÁPAD

			Ukazatel
<b>Oblast Jihozápad</b>			<b>67,2</b>
v tom SO ORP:			
Jihočeský kraj	Blatná	Bla	49,0
	České Budějovice	CBu	162,9
	Český Krumlov	CKr	36,6
	Dačice	Dac	42,5
	Jindřichův Hradec	JHr	50,7
	Kaplice	Kap	40,6
	Milevsko	Mil	49,2
	Písek	Pis	69,2
	Prachatice	Pra	40,2
	Soběslav	Sob	68,2
	Strakonice	Sta	78,4
	Tábor	Tab	80,1
	Trhové Sviny	TrS	39,4
	Třeboň	Tre	46,9
	Týn nad Vltavou	Tyn	53,5
	Vimperk	Vim	32,9
	Vodňany	Vod	63,4
Plzeňský kraj	Blovice	Blo	50,4
	Domažlice	Dom	51,5
	Horažďovice	Hor	47,2
	Horšovský Týn	HoT	47,9
	Klatovy	Klt	56,1
	Kralovice	Krl	33,4
	Nepomuk	Nep	36,2
	Nýřany	Nyr	79,5
	Plzeň	Plz	684,0
	Přeštice	Pce	76,0
	Rokycany	Rok	80,2
	Stod	Sto	83,9
	Stříbro	Str	38,4
Sušice	Suc	32,0	
Tachov	Tch	37,2	



# Hustota obyvatelstva k 1. 1. 2007



## Index rozdrobenosti sídelní struktury k 1. 1. 2007

Index rozdrobenosti sídelní struktury k 1. 1. 2007 je váženým průměrem, založeným na podílech obyvatel v nejmenších obcích (z celkového počtu obyvatel).

$IR = 3 \times p1 + 2 \times p2 + p3$ , kde

p1 – podíl obyvatel v obcích do 199 obyvatel včetně,

p2 – podíl obyvatel v obcích s 200 až 499 obyvateli včetně,

p3 – podíl obyvatel v obcích s 500 až 999 obyvateli včetně.

### REGIONY SOUDRŽNOSTI ČESKÉ REPUBLIKY (NUTS2)

	Ukazatel
<b>Česká republika</b>	<b>27,3</b>
v tom regiony soudržnosti:	
Praha	x
Střední Čechy	46,9
<b>Jihozápad</b>	<b>40,1</b>
Severozápad	19,2
Severovýchod	35,8
Jihovýchod	37,5
Střední Morava	25,5
Moravskoslezsko	8,3

### KRAJE ČESKÉ REPUBLIKY (NUTS3)

	Ukazatel
<b>Česká republika</b>	<b>27,3</b>
v tom kraje:	
Hl. město Praha	x
Středočeský	46,9
<b>Jihočeský</b>	<b>41,7</b>
<b>Plzeňský</b>	<b>38,2</b>
Karlovarský	17,7
Ústecký	19,8
Liberecký	22,5
Královéhradecký	38,9
Pardubický	43,6
Vysočina	60,6
Jihomoravský	27,1
Olomoucký	27,3
Zlínský	23,6
Moravskoslezský	8,3

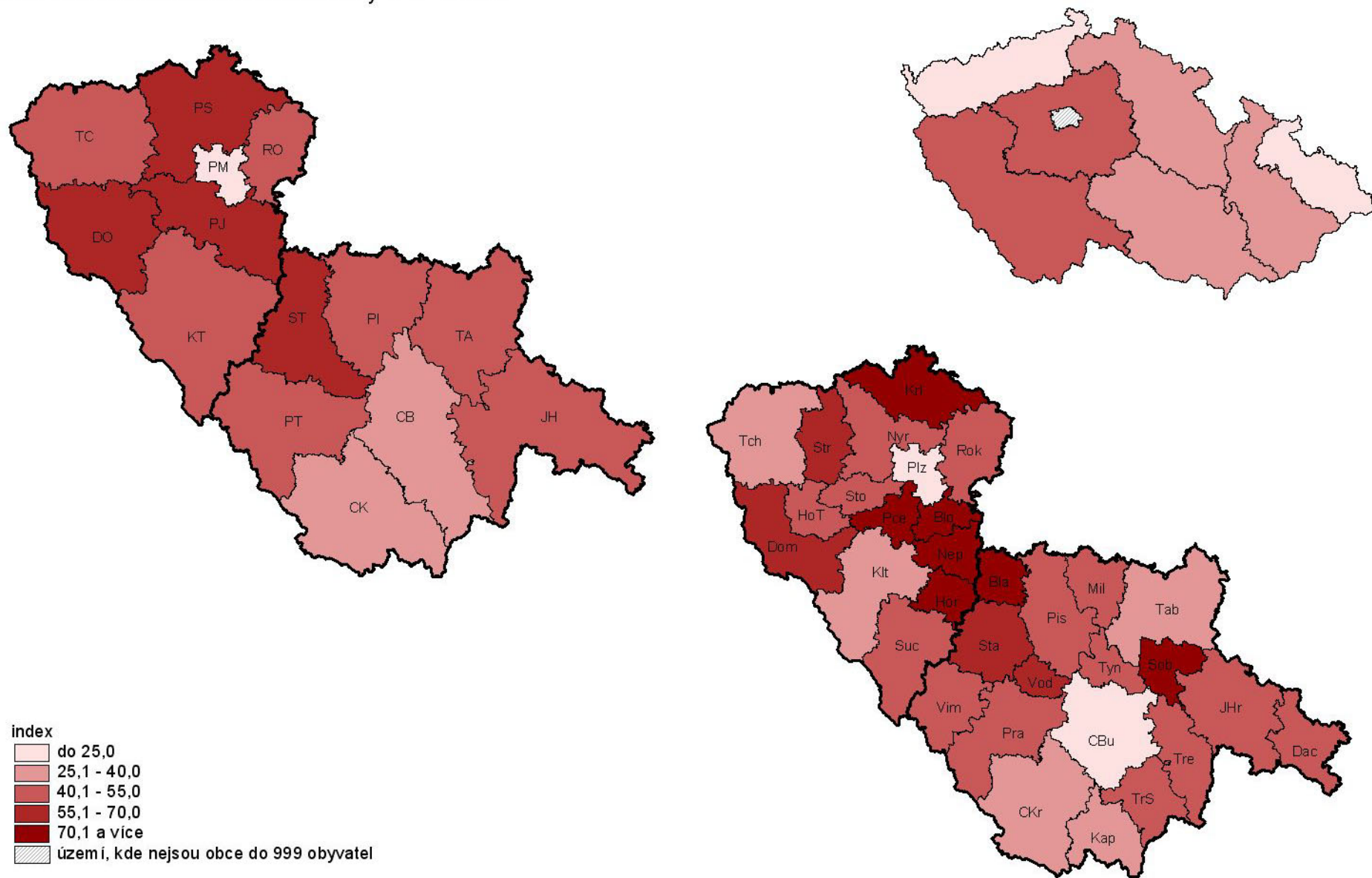
### OKRESY REGIONU SOUDRŽNOSTI JIHOZÁPAD

			Ukazatel
<b>Oblast Jihozápad</b>			<b>40,1</b>
v tom okresy:			
Jihočeský kraj	České Budějovice	CB	25,1
	Český Krumlov	CK	31,1
	Jindřichův Hradec	JH	48,3
	Písek	PI	47,9
	Prachatice	PT	51,0
	Strakonice	ST	66,6
	Tábor	TA	45,8
Plzeňský kraj	Domažlice	DO	58,7
	Klatovy	KT	46,7
	Plzeň-město	PM	3,4
	Plzeň-jih	PJ	69,4
	Plzeň-sever	PS	55,9
	Rokycany	RO	53,6
	Tachov	TC	47,2

### SPRÁVNÍ OBVODY OBCÍ S ROZŠÍŘENOU PŮSOBNOSTÍ REGIONU SOUDRŽNOSTI JIHOZÁPAD

			Ukazatel
<b>Oblast Jihozápad</b>			<b>40,1</b>
v tom SO ORP:			
Jihočeský kraj	Blatná	Bla	74,1
	České Budějovice	CBu	21,6
	Český Krumlov	CKr	29,2
	Dačice	Dac	50,5
	Jindřichův Hradec	JHr	50,0
	Kaplice	Kap	35,2
	Milevsko	Mil	55,0
	Písek	Pis	45,2
	Prachatice	Pra	53,4
	Soběslav	Sob	71,0
	Strakonice	Sta	66,1
	Tábor	Tab	38,9
	Trhové Sviny	TrS	41,9
	Třeboň	Tre	43,2
	Týn nad Vltavou	Tyn	41,2
Vimperk	Vim	46,3	
Vodňany	Vod	59,5	
Plzeňský kraj	Blovice	Blo	75,1
	Domažlice	Dom	63,0
	Horažďovice	Hor	72,4
	Horšovský Týn	HoT	51,4
	Klatovy	Klt	37,9
	Kralovice	Krl	76,5
	Nepomuk	Nep	98,7
	Nýřany	Nyr	46,8
	Plzeň	Plz	3,4
	Přeštice	Pce	70,9
	Rokycany	Rok	53,6
	Stod	Sto	44,0
	Stříbro	Str	68,2
Sušice	Suc	52,1	
Tachov	Tch	37,3	

# Index rozdrobenosti sídelní struktury k 1. 1. 2007



## Podíl cizinců na celkovém počtu obyvatel k 31. 12. 2006 (%)

(Údaje v územní struktuře roku 2006)

Za cizince se považuje osoba, která nemá české státní občanství. Cizinec smí na území ČR pobývat přechodně nebo trvale. Dlouhodobé pobyty nad 90 dnů zahrnují přechodné pobyty občanů EU a dále víza nad 90 dnů a povolení k dlouhodobému pobytu občanů nečlenských zemí.

### REGIONY SOUDRŽNOSTI ČESKÉ REPUBLIKY (NUTS2)

	Ukazatel
<b>Česká republika</b>	<b>3,1</b>
v tom regiony soudržnosti:	
Praha	8,7
Střední Čechy	3,6
<b>Jihozápad</b>	<b>2,4</b>
Severozápad	3,8
Severovýchod	2,3
Jihovýchod	2,1
Střední Morava	1,2
Moravskoslezsko	1,6

### KRAJE ČESKÉ REPUBLIKY (NUTS3)

	Ukazatel
<b>Česká republika</b>	<b>3,1</b>
v tom kraje:	
Hl. město Praha	8,7
Středočeský	3,6
<b>Jihočeský</b>	<b>2,0</b>
<b>Plzeňský</b>	<b>2,8</b>
Karlovarský	5,3
Ústecký	3,2
Liberecký	3,1
Královéhradecký	2,4
Pardubický	1,5
Vysočina	1,4
Jihomoravský	2,5
Olomoucký	1,3
Zlínský	1,1
Moravskoslezský	1,6

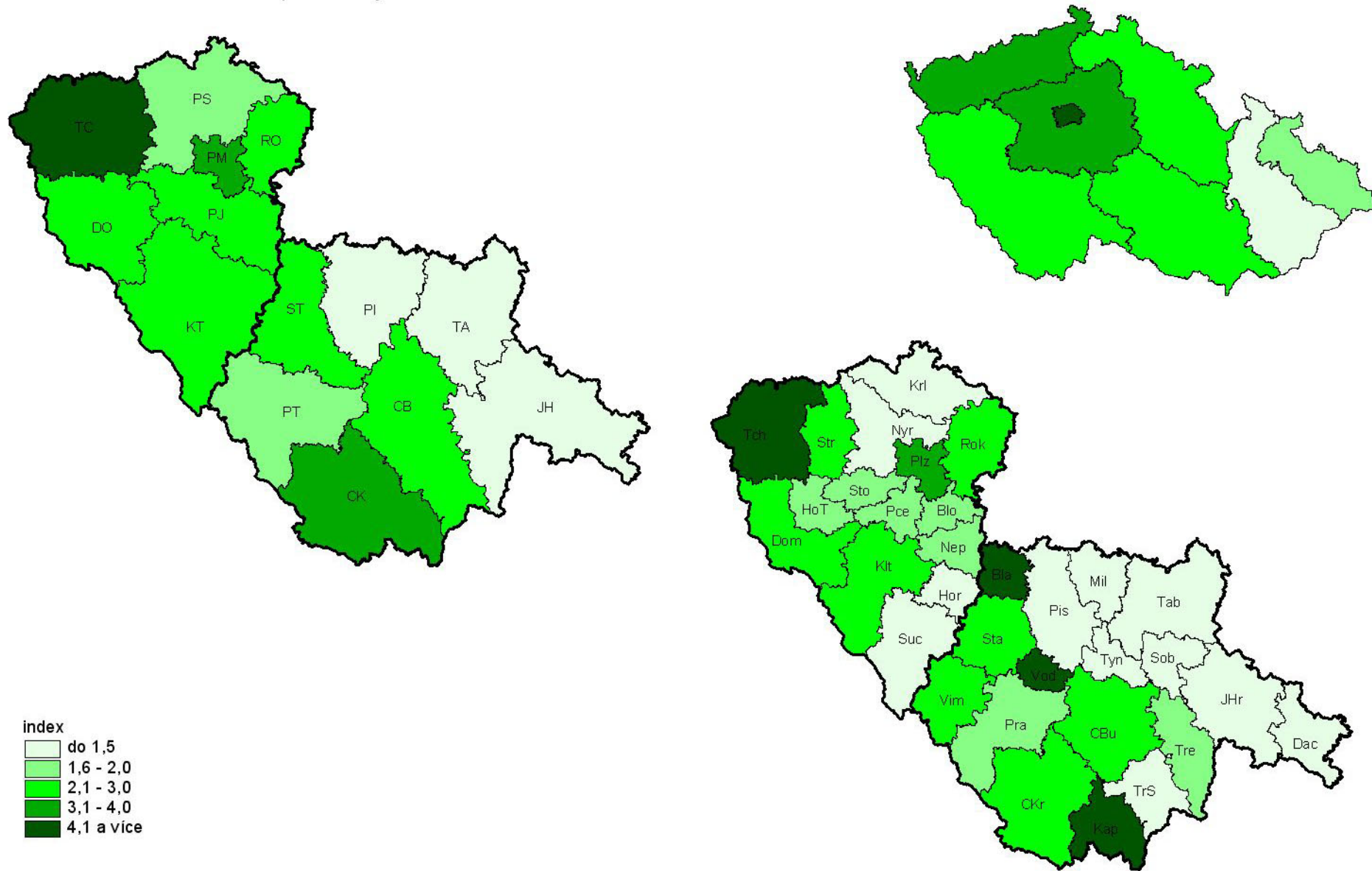
### OKRESY REGIONU SOUDRŽNOSTI JIHOZÁPAD

			Ukazatel
<b>Oblast Jihozápad</b>			<b>2,4</b>
v tom okresy:			
Jihočeský kraj	České Budějovice	CB	2,2
	Český Krumlov	CK	3,9
	Jindřichův Hradec	JH	1,4
	Písek	PI	1,3
	Prachatice	PT	1,9
	Strakonice	ST	3,0
	Tábor	TA	1,0
Plzeňský kraj	Domažlice	DO	2,2
	Klatovy	KT	2,1
	Plzeň-město	PM	3,4
	Plzeň-jih	PJ	2,2
	Plzeň-sever	PS	1,7
	Rokycany	RO	2,5
	Tachov	TC	4,9

### SPRÁVNÍ OBVODY OBCÍ S ROZŠÍŘENOU PŮSOBNOSTÍ REGIONU SOUDRŽNOSTI JIHOZÁPAD

			Ukazatel
<b>Oblast Jihozápad</b>			<b>2,4</b>
v tom SO ORP:			
Jihočeský kraj	Blatná	Bla	4,2
	České Budějovice	CBu	2,3
	Český Krumlov	CKr	2,5
	Dačice	Dac	0,9
	Jindřichův Hradec	JHr	1,2
	Kaplice	Kap	6,6
	Milevsko	Mil	0,9
	Písek	Pis	1,4
	Prachatice	Pra	1,7
	Soběslav	Sob	0,6
	Strakonice	Sta	2,2
	Tábor	Tab	1,2
	Trhové Sviny	TrS	1,1
	Třeboň	Tre	1,9
	Týn nad Vltavou	Tyn	1,1
	Vimperk	Vim	2,5
Vodňany	Vod	4,1	
Plzeňský kraj	Blovice	Blo	1,6
	Domažlice	Dom	2,5
	Horažďovice	Hor	1,4
	Horšovský Týn	HoT	1,8
	Klatovy	Klt	2,6
	Kralovice	Krl	1,2
	Nepomuk	Nep	1,6
	Nýřany	Nyr	1,4
	Plzeň	Plz	3,6
	Přeštice	Pce	1,8
	Rokycany	Rok	2,5
	Stod	Sto	1,9
	Stříbro	Str	2,4
Sušice	Suc	1,5	
Tachov	Tch	6,0	

Podíl cizinců na celkovém počtu obyvatel k 31. 12. 2006





## Podíl rodáků na celkovém počtu obyvatel k 1. 3. 2001 (%)

Zdroj: SLDB 2001

Otázka na bydliště matky v době narození sčítané osoby ve „sčítacím listu osob“ umožnila zjistit počet obyvatel, kteří se narodili v obci svého současného trvalého bydliště, nebo jinak řečeno, kteří měli v době sčítání trvalé bydliště v obci, ve které měla trvalé bydliště i jejich matka v době jejich narození. Podíl rodáků z celkového počtu obyvatel tedy vyjadřuje, jaké procento obyvatel obce se v dané obci také narodilo. Velikost výsledného podílu vypovídá mimo jiné o skutečnosti, že rodákům zpravidla více záleží na dané obci.

### REGIONY SOUDRŽNOSTI ČESKÉ REPUBLIKY (NUTS2)

	Ukazatel
<b>Česká republika</b>	<b>52,5</b>
v tom regiony soudržnosti:	
Praha	61,8
Střední Čechy	47,6
<b>Jihozápad</b>	<b>49,0</b>
Severozápad	44,3
Severovýchod	49,6
Jihovýchod	56,4
Střední Morava	54,4
Moravskoslezsko	55,1

### KRAJE ČESKÉ REPUBLIKY (NUTS3)

	Ukazatel
<b>Česká republika</b>	<b>52,5</b>
v tom kraje:	
Hl. město Praha	61,8
Středočeský	47,6
<b>Jihočeský</b>	<b>48,0</b>
<b>Plzeňský</b>	<b>50,1</b>
Karlovarský	42,9
Ústecký	44,9
Liberecký	46,7
Královéhradecký	49,8
Pardubický	51,6
Vysočina	54,8
Jihomoravský	57,1
Olomoucký	52,1
Zlínský	56,8
Moravskoslezský	55,1

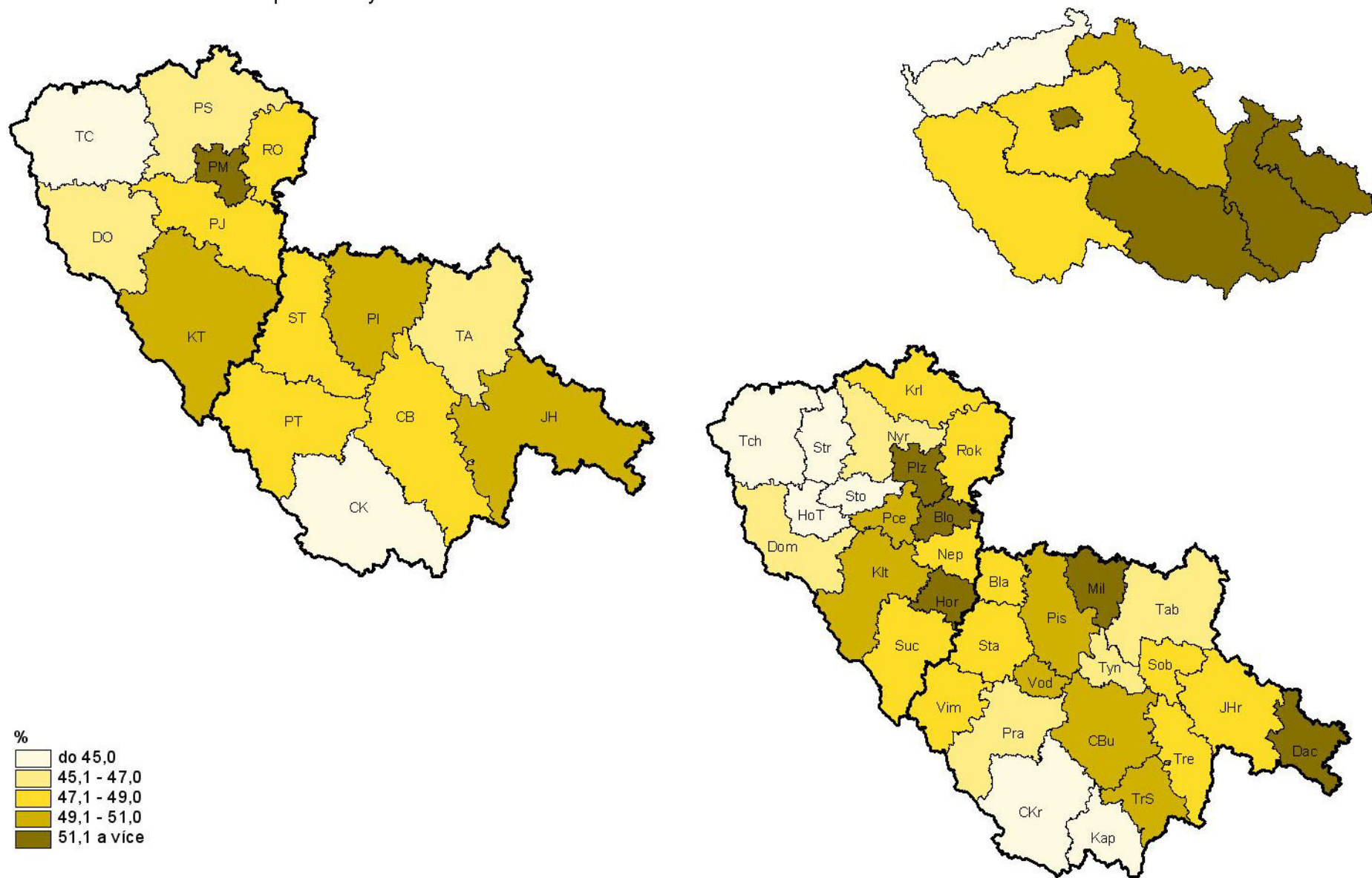
### OKRESY REGIONU SOUDRŽNOSTI JIHOZÁPAD

			Ukazatel
<b>Oblast Jihozápad</b>			<b>49,0</b>
v tom okresy:			
Jihočeský kraj	České Budějovice	CB	49,0
	Český Krumlov	CK	43,1
	Jindřichův Hradec	JH	49,4
	Písek	PI	49,7
	Prachatice	PT	47,1
	Strakonice	ST	48,7
	Tábor	TA	46,7
Plzeňský kraj	Domažlice	DO	45,1
	Klatovy	KT	49,4
	Plzeň-město	PM	57,5
	Plzeň-jih	PJ	49,0
	Plzeň-sever	PS	46,3
	Rokycany	RO	47,6
	Tachov	TC	38,9

### SPRÁVNÍ OBVODY OBCÍ S ROZŠÍŘENOU PŮSOBNOSTÍ REGIONU SOUDRŽNOSTI JIHOZÁPAD

			Ukazatel
<b>Oblast Jihozápad</b>			<b>49,0</b>
v tom SO ORP:			
Jihočeský kraj	Blatná	Bla	48,5
	České Budějovice	CBu	49,1
	Český Krumlov	CKr	44,3
	Dačice	Dac	53,4
	Jindřichův Hradec	JHr	48,0
	Kaplice	Kap	40,3
	Milevsko	Mil	51,1
	Písek	Pis	49,1
	Prachatice	Pra	46,5
	Soběslav	Sob	47,3
	Strakonice	Sta	48,7
	Tábor	Tab	46,5
	Trhové Sviny	TrS	50,2
	Třeboň	Tre	48,8
	Týn nad Vltavou	Tyn	46,7
	Vimperk	Vim	48,1
	Vodňany	Vod	49,2
Plzeňský kraj	Blovice	Blo	52,3
	Domažlice	Dom	46,1
	Horažďovice	Hor	51,6
	Horšovský Týn	HoT	43,1
	Klatovy	Klt	49,4
	Kralovice	Krl	48,0
	Nepomuk	Nep	47,8
	Nýřany	Nyr	45,5
	Plzeň	Plz	57,5
	Přeštice	Pce	50,8
	Rokycany	Rok	47,6
	Stod	Sto	44,6
	Stříbro	Str	40,2
Sušice	Suc	48,5	
Tachov	Tch	38,3	

Podíl rodáků na celkovém počtu obyvatel k 1. 3. 2001



## Průměrný věk obyvatel k 1. 1. 2007

Průměrný věk je aritmetickým průměrem věku všech jedinců v dané populaci.

### REGIONY SOUDRŽNOSTI ČESKÉ REPUBLIKY (NUTS2)

	Ukazatel
<b>Česká republika</b>	<b>40,2</b>
v tom regiony soudržnosti:	
Praha	41,8
Střední Čechy	40,0
<b>Jihozápad</b>	<b>40,3</b>
Severozápad	39,3
Severovýchod	40,1
Jihovýchod	40,3
Střední Morava	40,1
Moravskoslezsko	39,7

### KRAJE ČESKÉ REPUBLIKY (NUTS3)

	Ukazatel
<b>Česká republika</b>	<b>40,2</b>
v tom kraje:	
Hl. město Praha	41,8
Středočeský	40,0
<b>Jihočeský</b>	<b>40,1</b>
<b>Plzeňský</b>	<b>40,6</b>
Karlovarský	39,4
Ústecký	39,2
Liberecký	39,7
Královéhradecký	40,6
Pardubický	40,0
Vysočina	39,8
Jihomoravský	40,5
Olomoucký	40,1
Zlínský	40,2
Moravskoslezský	39,7

### OKRESY REGIONU SOUDRŽNOSTI JIHOZÁPAD

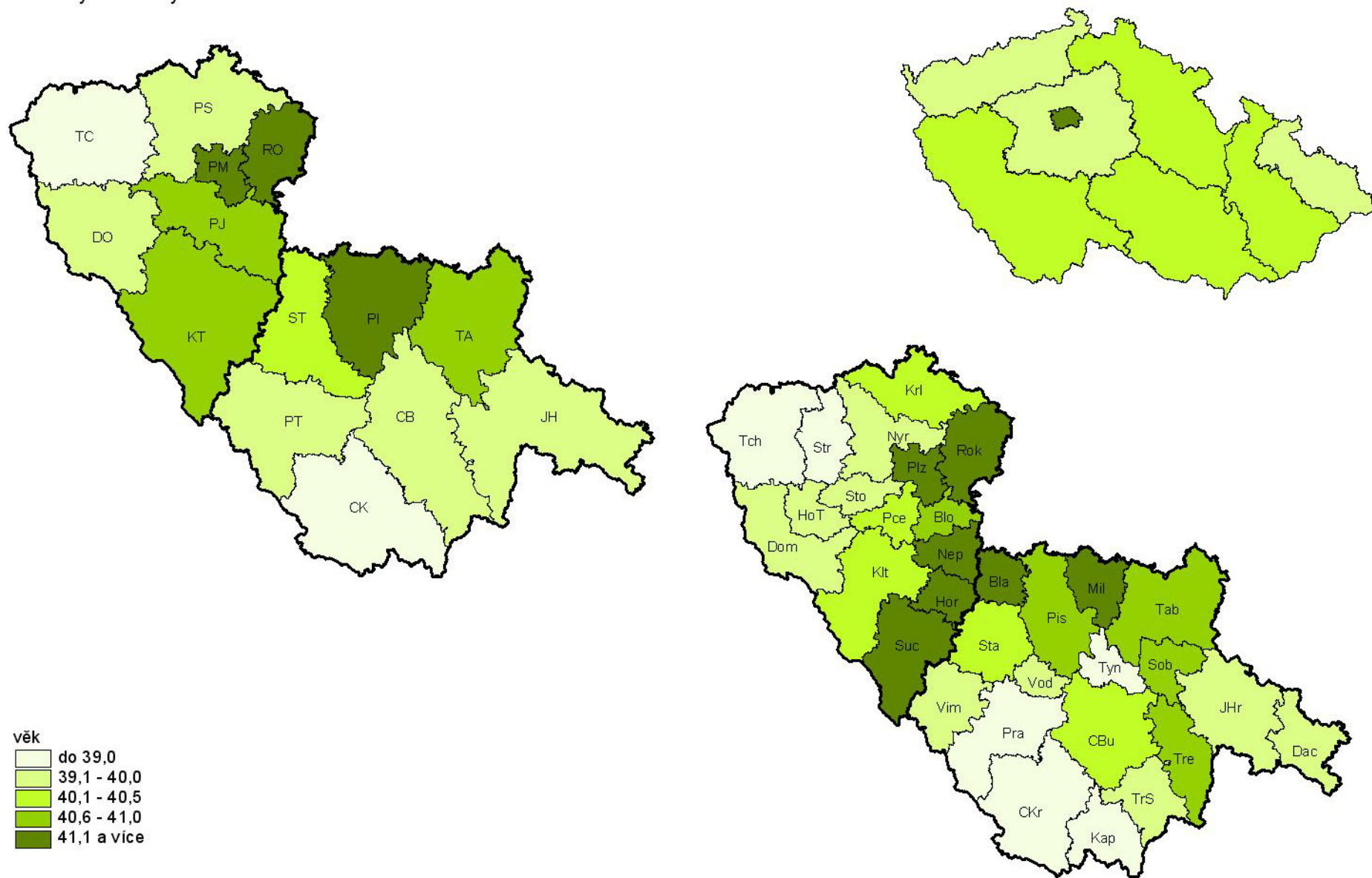
			Ukazatel
<b>Oblast Jihozápad</b>			<b>40,3</b>
v tom okresy:			
Jihočeský kraj	České Budějovice	CB	40,0
	Český Krumlov	CK	38,3
	Jindřichův Hradec	JH	40,0
	Písek	PI	41,1
	Prachatice	PT	39,1
	Strakonice	ST	40,4
	Tábor	TA	40,8
	Domažlice	DO	39,8
Plzeňský kraj	Klatovy	KT	40,6
	Plzeň-město	PM	41,8
	Plzeň-jih	PJ	40,6
	Plzeň-sever	PS	39,7
	Rokycany	RO	41,1
	Tachov	TC	38,4

### SPRÁVNÍ OBVODY OBCÍ S ROZŠÍŘENOU PŮSOBNOSTÍ REGIONU SOUDRŽNOSTI JIHOZÁPAD

			Ukazatel
<b>Oblast Jihozápad</b>			<b>40,3</b>
v tom SO ORP:			
Jihočeský kraj	Blatná	Bla	41,2
	České Budějovice	CBu	40,3
	Český Krumlov	CKr	38,6
	Dačice	Dac	39,6
	Jindřichův Hradec	JHr	39,9
	Kaplice	Kap	37,6
	Milevsko	Mil	41,6
	Písek	Pis	40,8
	Prachatice	Pra	38,7
	Soběslav	Sob	41,0
	Strakonice	Sta	40,4
	Tábor	Tab	40,7
	Trhové Sviny	TrS	39,5
	Třeboň	Tre	40,7
	Týn nad Vltavou	Tyn	38,2
	Vimperk	Vim	39,8
Vodňany	Vod	39,7	
Plzeňský kraj	Blovice	Blo	40,8
	Domažlice	Dom	39,9
	Horažďovice	Hor	41,2
	Horšovský Týn	HoT	39,7
	Klatovy	Klt	40,2
	Kralovice	Krl	40,3
	Nepomuk	Nep	41,6
	Nýřany	Nyr	39,4
	Plzeň	Plz	41,8
	Přeštice	Pce	40,4
	Rokycany	Rok	41,1
	Stod	Sto	39,8
	Stříbro	Str	38,7
Sušice	Suc	41,3	
Tachov	Tch	38,2	



Průměrný věk obyvatel k 1. 1. 2007



## Index stáří k 1. 1. 2007

Index stáří je velmi často používanou charakteristikou věkové struktury obyvatelstva, která vypovídá o stárnutí populace. Vyjadřuje, kolik obyvatel ze starších věkových skupin připadá na sto dětí, v tomto případě kolik obyvatel ve věku 65 a více let připadá na 100 dětí do 15 let věku.

### REGIONY SOUDRŽNOSTI ČESKÉ REPUBLIKY (NUTS2)

	Ukazatel
<b>Česká republika</b>	<b>100,2</b>
v tom regiony soudržnosti:	
Praha	128,8
Střední Čechy	95,5
<b>Jihozápad</b>	<b>101,3</b>
Severozápad	84,4
Severovýchod	97,5
Jihovýchod	103,3
Střední Morava	102,0
Moravskoslezsko	93,5

### KRAJE ČESKÉ REPUBLIKY (NUTS3)

	Ukazatel
<b>Česká republika</b>	<b>100,2</b>
v tom kraje:	
Hl. město Praha	128,8
Středočeský	95,5
<b>Jihočeský</b>	<b>97,7</b>
<b>Plzeňský</b>	<b>105,5</b>
Karlovarský	88,4
Ústecký	83,0
Liberecký	89,0
Královéhradecký	103,7
Pardubický	98,1
Vysočina	97,4
Jihomoravský	106,1
Olomoucký	100,3
Zlínský	103,7
Moravskoslezský	93,5

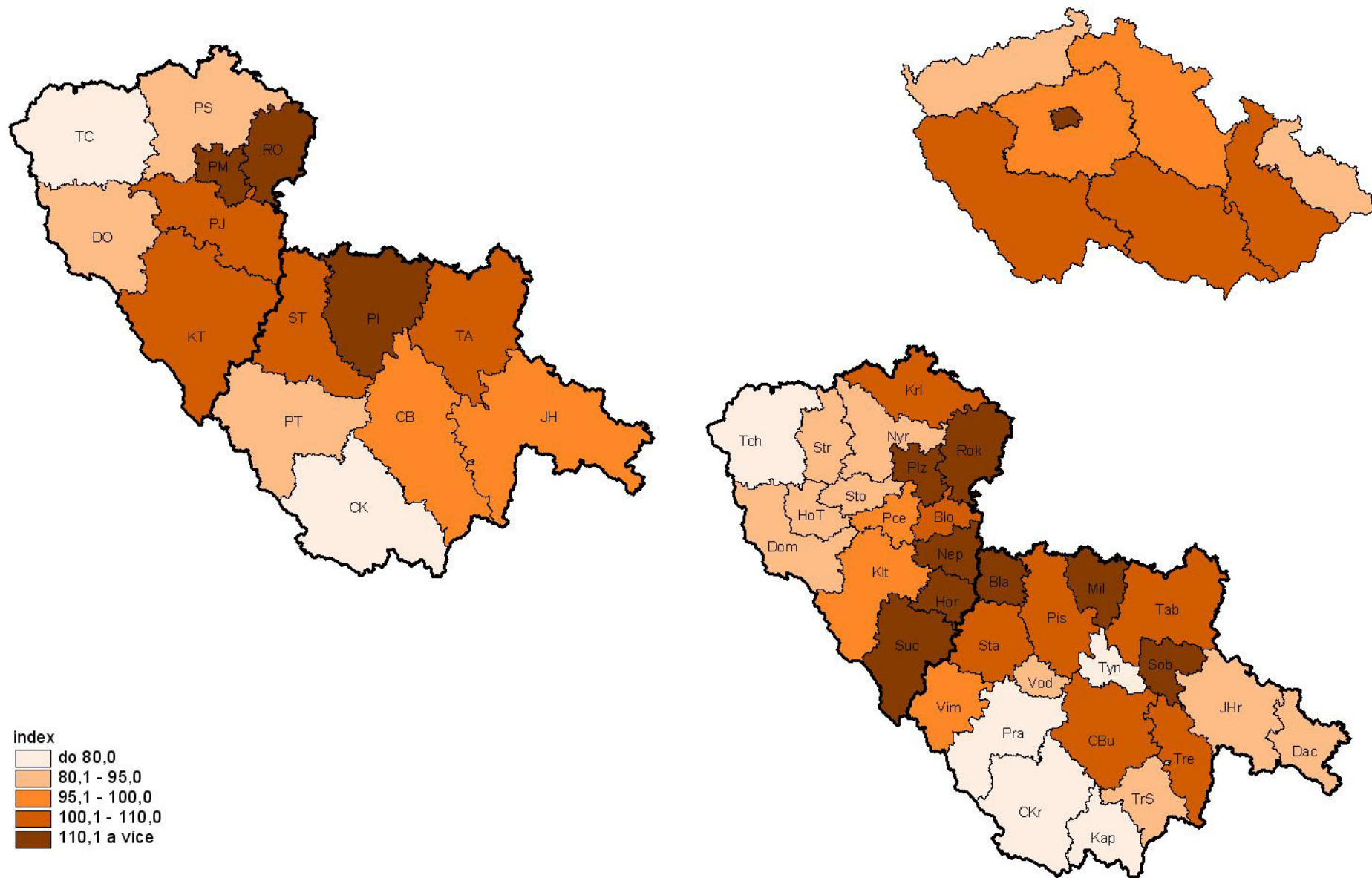
### OKRESY REGIONU SOUDRŽNOSTI JIHOZÁPAD

			Ukazatel
<b>Oblast Jihozápad</b>			<b>101,3</b>
v tom okresy:			
Jihočeský kraj	České Budějovice	CB	97,3
	Český Krumlov	CK	72,5
	Jindřichův Hradec	JH	95,5
	Písek	PI	112,8
	Prachatice	PT	83,8
	Strakonice	ST	105,3
	Tábor	TA	109,5
Plzeňský kraj	Domažlice	DO	92,3
	Klatovy	KT	105,1
	Plzeň-město	PM	127,0
	Plzeň-jih	PJ	102,5
	Plzeň-sever	PS	91,6
	Rokycany	RO	113,6
	Tachov	TC	74,3

### SPRÁVNÍ OBVODY OBCÍ S ROZŠÍŘENOU PŮSOBNOSTÍ REGIONU SOUDRŽNOSTI JIHOZÁPAD

			Ukazatel
<b>Oblast Jihozápad</b>			<b>101,3</b>
v tom SO ORP:			
Jihočeský kraj	Blatná	Bla	112,3
	České Budějovice	CBu	100,8
	Český Krumlov	CKr	75,0
	Dačice	Dac	91,7
	Jindřichův Hradec	JHr	90,8
	Kaplice	Kap	67,2
	Milevsko	Mil	125,7
	Písek	Pis	108,4
	Prachatice	Pra	78,2
	Soběslav	Sob	110,8
	Strakonice	Sta	106,8
	Tábor	Tab	109,2
	Trhové Sviny	TrS	89,1
	Třeboň	Tre	108,4
	Týn nad Vltavou	Tyn	76,3
	Vimperk	Vim	95,1
	Vodňany	Vod	92,1
Plzeňský kraj	Blovice	Blo	109,7
	Domažlice	Dom	94,6
	Horažďovice	Hor	115,8
	Horšovský Týn	HoT	89,3
	Klatovy	Klt	97,6
	Kralovice	Krl	100,5
	Nepomuk	Nep	118,7
	Nýřany	Nyr	87,9
	Plzeň	Plz	127,0
	Přeštice	Pce	98,7
	Rokycany	Rok	113,6
	Stod	Sto	89,8
	Stříbro	Str	81,6
Sušice	Suc	115,6	
Tachov	Tch	71,1	

Index stáří k 1. 1. 2007



## Naděje dožití mužů a žen při narození – průměr let 2001 – 2005

(Údaje v územní struktuře příslušných let)

Vyjadřuje počet roků, který v průměru prožije osoba právě narozená za předpokladu, že po celou dobu jejího života se nezmění řád vymírání zjištěný úmrtnostní tabulkou zkonstruovanou pro dané období. Jedná se tedy o hypotetický údaj, který říká, kolika let by se právě narozený člověk dožil, pokud by úroveň a struktura úmrtnosti zůstala stejná jako v daném roce.

### REGIONY SOUDRŽNOSTI ČESKÉ REPUBLIKY (NUTS2)

	Ukazatel
<b>Muži</b>	
<b>Česká republika</b>	<b>72,31</b>
v tom regiony soudržnosti:	
Praha	74,09
Střední Čechy	72,14
<b>Jihozápad</b>	<b>72,61</b>
Severozápad	70,79
Severovýchod	72,80
Jihovýchod	72,90
Střední Morava	72,18
Moravskoslezsko	70,90
<b>Ženy</b>	
<b>Česká republika</b>	<b>78,72</b>
v tom regiony soudržnosti:	
Praha	79,46
Střední Čechy	78,34
<b>Jihozápad</b>	<b>78,75</b>
Severozápad	77,11
Severovýchod	78,94
Jihovýchod	79,38
Střední Morava	79,14
Moravskoslezsko	78,20

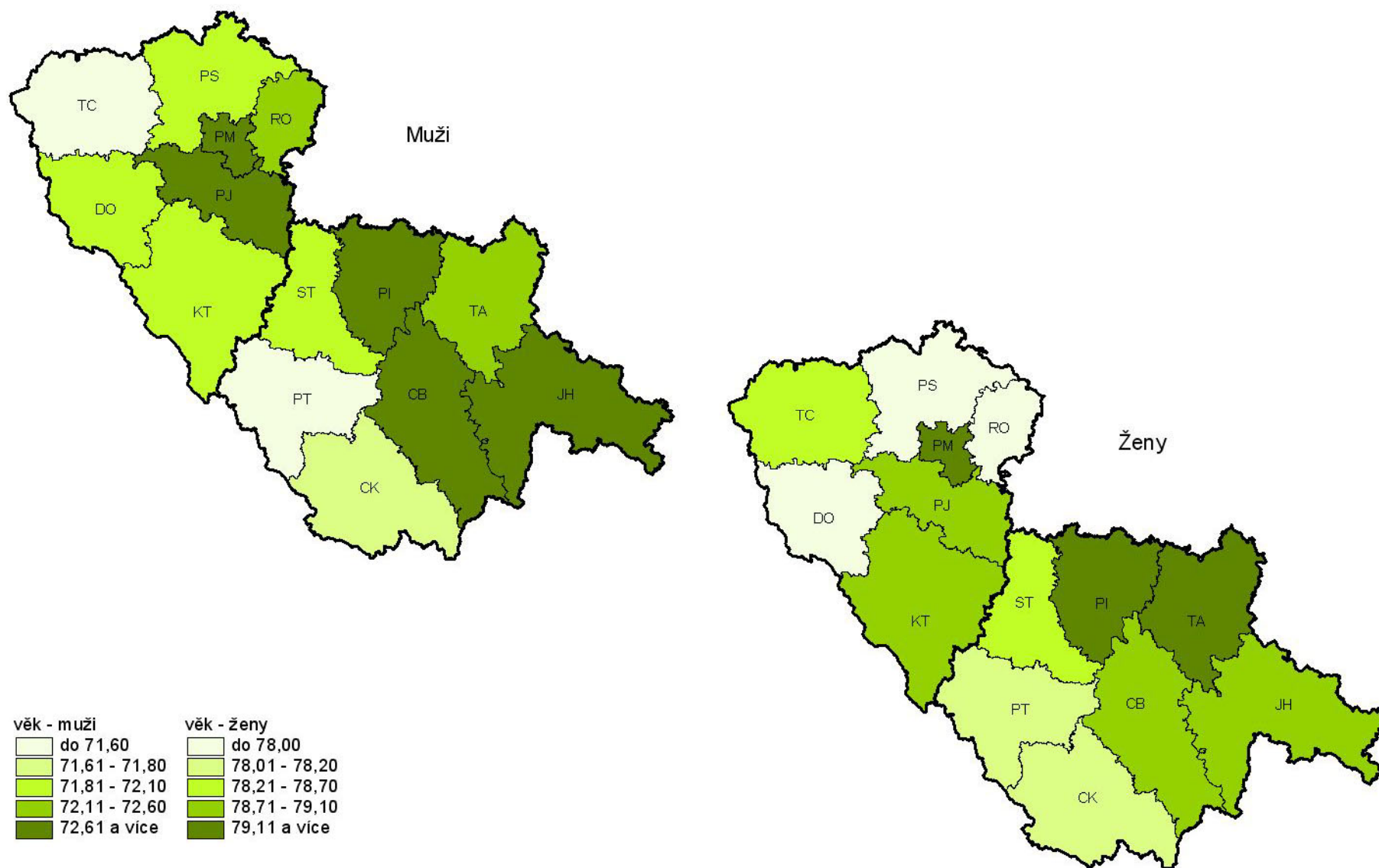
### KRAJE ČESKÉ REPUBLIKY (NUTS3)

	Ukazatel
<b>Muži</b>	
<b>Česká republika</b>	<b>72,31</b>
v tom regiony soudržnosti:	
Hl. město Praha	74,09
Středočeský	72,14
<b>Jihočeský</b>	<b>72,65</b>
<b>Plzeňský</b>	<b>72,56</b>
Karlovarský	72,20
Ústecký	70,27
Liberecký	72,05
Královéhradecký	73,32
Pardubický	72,88
Vysočina	73,12
Jihomoravský	72,80
Olomoucký	72,36
Zlínský	71,98
Moravskoslezský	70,90
<b>Ženy</b>	
<b>Česká republika</b>	<b>78,72</b>
v tom regiony soudržnosti:	
Hl. město Praha	79,46
Středočeský	78,34
<b>Jihočeský</b>	<b>78,90</b>
<b>Plzeňský</b>	<b>78,59</b>
Karlovarský	77,63
Ústecký	76,92
Liberecký	78,46
Královéhradecký	79,25
Pardubický	79,02
Vysočina	79,21
Jihomoravský	79,46
Olomoucký	79,02
Zlínský	79,28
Moravskoslezský	78,20

### OKRESY REGIONU SOUDRŽNOSTI JIHOZÁPAD

		Ukazatel	
<b>Muži</b>			
<b>Oblast Jihozápad</b>		<b>72,61</b>	
v tom okresy:			
Jihočeský kraj	České Budějovice	CB	73,54
	Český Krumlov	CK	71,76
	Jindřichův Hradec	JH	72,63
	Písek	PI	73,32
	Prachatice	PT	71,28
	Strakonice	ST	71,82
Plzeňský kraj	Tábor	TA	72,55
	Domažlice	DO	71,82
	Klatovy	KT	72,07
	Plzeň-město	PM	73,76
	Plzeň-jih	PJ	72,66
	Plzeň-sever	PS	72,02
	Rokycany	RO	72,36
Tachov	TC	71,05	
<b>Ženy</b>			
<b>Oblast Jihozápad</b>		<b>78,75</b>	
v tom okresy:			
Jihočeský kraj	České Budějovice	CB	79,06
	Český Krumlov	CK	78,06
	Jindřichův Hradec	JH	78,72
	Písek	PI	79,70
	Prachatice	PT	78,13
	Strakonice	ST	78,50
Plzeňský kraj	Tábor	TA	79,31
	Domažlice	DO	77,93
	Klatovy	KT	78,73
	Plzeň-město	PM	79,22
	Plzeň-jih	PJ	78,73
	Plzeň-sever	PS	77,93
	Rokycany	RO	77,97
Tachov	TC	78,21	

# Naděje dožití mužů a žen při narození – průměr let 2001 – 2005





## Daňové příjmy obcí na obyvatele v roce 2006 (tis. Kč)

Zdroj: Ministerstvo financí České republiky, ARIS

Daňové příjmy jsou reprezentovány v rozpočtové skladbě Třídou 1. Představují povinné neopětované (bez přímé protihodnoty) příjmy plynoucí z daní, pojistného, sociálního a zdravotního pojištění, poplatků včetně doplatků daní a sankcí za pozdní či nesprávné zaplacení a jsou základním a převažujícím zdrojem financí pro místní rozpočty. Příjmy z daní jsou dány platnými rozpočtovými pravidly Ministerstva financí ČR. Získané prostředky lze vynaložit na rozvoj obce a uspokojování potřeb občanů. Ukazatel souvisí s mírou finanční soběstačnosti obcí a regionů. Daňové příjmy zahrnují daně z příjmů, zisku a kapitálových výnosů, daně ze zboží a služeb v tuzemsku, daně a poplatky z vybraných činností a služeb, daně a cla za zboží a služby ze zahraničí, majetkové daně, pojistné na sociální zabezpečení, příspěvek na státní politiku zaměstnanosti a veřejné zdravotní pojištění, ostatní daňové příjmy.

### REGIONY SOUDRŽNOSTI ČESKÉ REPUBLIKY (NUTS2)

	Ukazatel
<b>Česká republika</b>	<b>12,7</b>
v tom regiony soudržnosti:	
Praha	32,5
Střední Čechy	9,1
<b>Jihozápad</b>	<b>10,6</b>
Severozápad	9,8
Severovýchod	9,2
Jihovýchod	11,2
Střední Morava	9,3
Moravskoslezsko	11,5

### KRAJE ČESKÉ REPUBLIKY (NUTS3)

	Ukazatel
<b>Česká republika</b>	<b>12,7</b>
v tom kraje:	
Hl. město Praha	32,5
Středočeský	9,1
<b>Jihočeský</b>	<b>9,3</b>
<b>Plzeňský</b>	<b>12,0</b>
Karlovarský	9,8
Ústecký	9,9
Liberecký	9,8
Královéhradecký	9,0
Pardubický	9,0
Vysočina	8,7
Jihomoravský	12,3
Olomoucký	9,6
Zlínský	8,9
Moravskoslezský	11,5

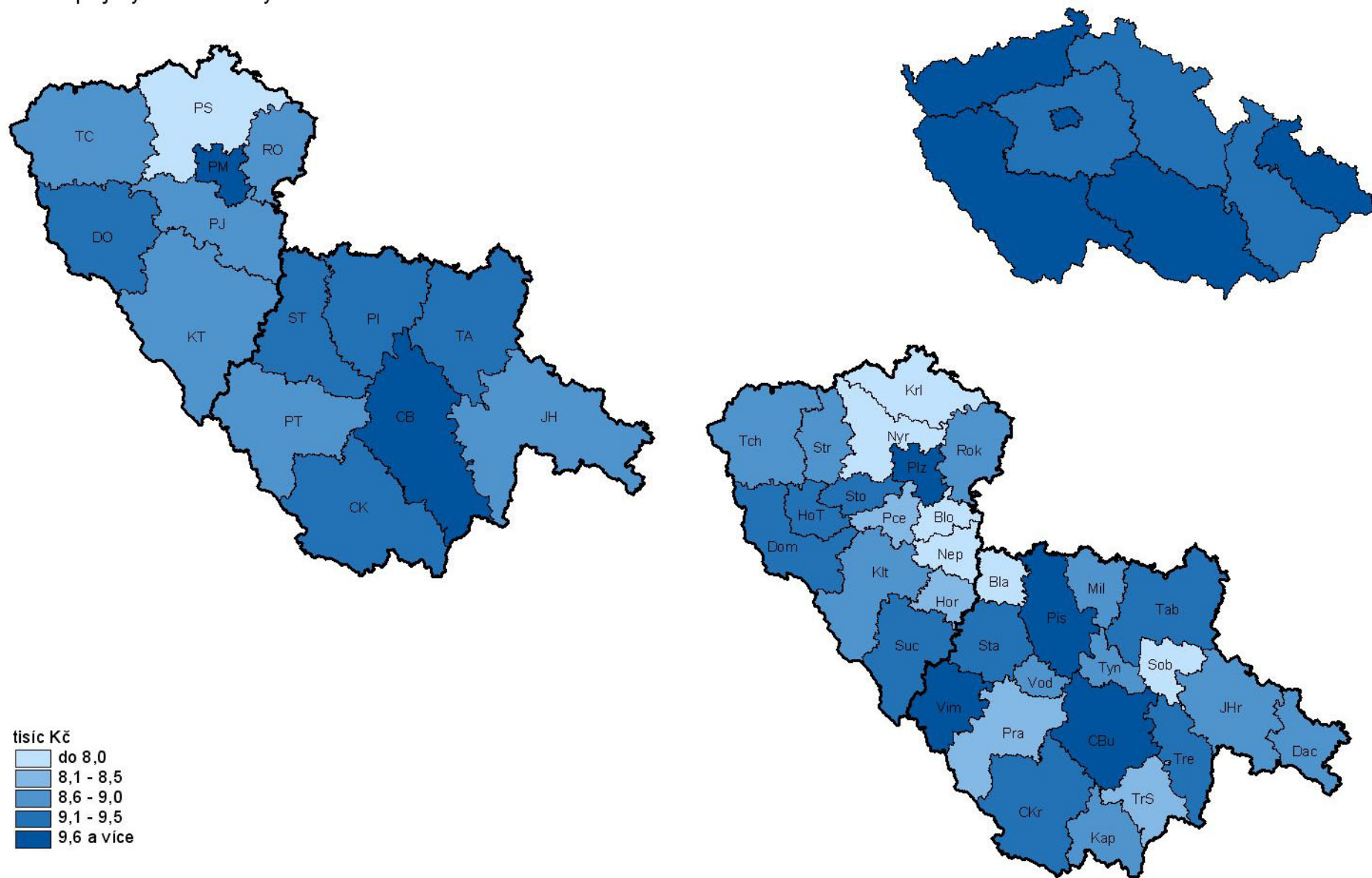
### OKRESY REGIONU SOUDRŽNOSTI JIHOZÁPAD

			Ukazatel
<b>Oblast Jihozápad</b>			<b>10,6</b>
v tom okresy:			
Jihočeský kraj	České Budějovice	CB	9,9
	Český Krumlov	CK	9,1
	Jindřichův Hradec	JH	8,9
	Písek	PI	9,4
	Prachatice	PT	9,0
	Strakonice	ST	9,1
	Tábor	TA	9,2
	Domažlice	DO	9,2
Plzeňský kraj	Klatovy	KT	8,8
	Plzeň-město	PM	19,0
	Plzeň-jih	PJ	8,6
	Plzeň-sever	PS	7,7
	Rokycany	RO	8,9
	Tachov	TC	8,7

### SPRÁVNÍ OBVODY OBCÍ S ROZŠÍŘENOU PŮSOBNOSTÍ REGIONU SOUDRŽNOSTI JIHOZÁPAD

			Ukazatel
<b>Oblast Jihozápad</b>			<b>10,6</b>
v tom SO ORP:			
Jihočeský kraj	Blatná	Bla	8,0
	České Budějovice	CBu	10,2
	Český Krumlov	CKr	9,2
	Dačice	Dac	8,6
	Jindřichův Hradec	JHr	8,9
	Kaplice	Kap	8,8
	Milevsko	Mil	8,7
	Písek	Pis	9,6
	Prachatice	Pra	8,5
	Soběslav	Sob	7,9
	Strakonice	Sta	9,5
	Tábor	Tab	9,5
	Trhové Sviny	TrS	8,1
	Třeboň	Tre	9,2
Týn nad Vltavou	Tyn	8,6	
Vimperk	Vim	9,9	
Vodňany	Vod	8,6	
Plzeňský kraj	Blovice	Blo	7,9
	Domažlice	Dom	9,4
	Horažďovice	Hor	8,3
	Horšovský Týn	HoT	9,4
	Klatovy	Klt	8,8
	Kralovice	Krl	7,7
	Nepomuk	Nep	8,0
	Nýřany	Nyr	7,7
	Plzeň	Plz	19,0
	Přeštice	Pce	8,3
	Rokycany	Rok	8,9
	Stod	Sto	9,5
	Stříbro	Str	8,8
Sušice	Suc	9,1	
Tachov	Tch	8,7	

# Daňové příjmy obcí na obyvatele v roce 2006



## Podíl kapitálových výdajů obcí na celkových výdajích v roce 2006 (%)

Zdroj: Ministerstvo financí České republiky, ARIS

Ukazatel charakterizuje objem investovaných prostředků v roce 2006.

Výdaje dělíme na běžné, které představují neinvestiční nákupy, transfery a půjčky, a kapitálové, které zahrnují investiční nákupy (tj. opětované výdaje na pořízení hmotného a nehmotného dlouhodobého majetku, akcií a majetkových účastí jako nástroje rozpočtové politiky – seskupení položek 61 a 62 rozpočtové skladby); investiční transfery (tj. neopětované výdaje charakteru dotací a příspěvků na investiční účely poskytovaných mimo rozpočtovou jednotku – seskupení položek 63 a 67 rozpočtové skladby) a investiční půjčky (tj. nevratně poskytované prostředky jiným subjektům na investiční účely – seskupení položek 64 rozpočtové skladby).

### REGIONY SOUDRŽNOSTI ČESKÉ REPUBLIKY (NUTS2)

	Ukazatel
<b>Česká republika</b>	<b>33,4</b>
v tom regiony soudržnosti:	
Praha	32,3
Střední Čechy	38,6
<b>Jihozápad</b>	<b>33,7</b>
Severozápad	28,7
Severovýchod	32,2
Jihovýchod	36,1
Střední Morava	37,6
Moravskoslezsko	29,0

### KRAJE ČESKÉ REPUBLIKY (NUTS3)

	Ukazatel
<b>Česká republika</b>	<b>33,4</b>
v tom kraje:	
Hl. město Praha	32,3
Středočeský	38,6
<b>Jihočeský</b>	<b>33,5</b>
<b>Plzeňský</b>	<b>33,8</b>
Karlovarský	30,7
Ústecký	28,0
Liberecký	32,2
Královéhradecký	31,0
Pardubický	33,4
Vysočina	35,8
Jihomoravský	36,2
Olomoucký	38,4
Zlínský	36,5
Moravskoslezský	29,0

### OKRESY REGIONU SOUDRŽNOSTI JIHOZÁPAD

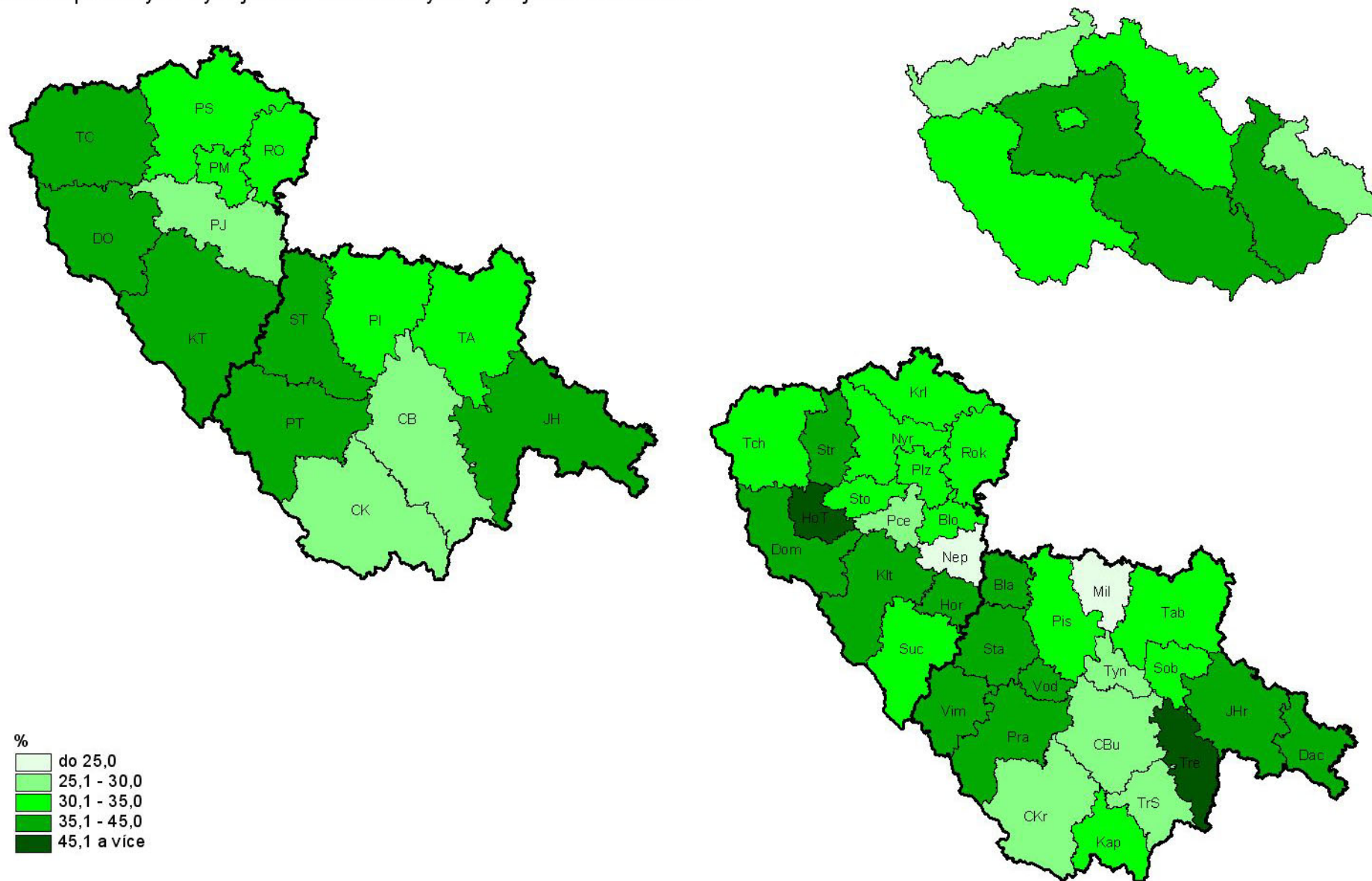
			Ukazatel
<b>Oblast Jihozápad</b>			<b>33,7</b>
v tom okresy:			
Jihočeský kraj	České Budějovice	CB	28,4
	Český Krumlov	CK	28,3
	Jindřichův Hradec	JH	40,2
	Písek	PI	31,2
	Prachatice	PT	38,9
	Strakonice	ST	36,4
	Tábor	TA	34,4
	Domažlice	DO	40,4
Plzeňský kraj	Klatovy	KT	40,3
	Plzeň-město	PM	30,8
	Plzeň-jih	PJ	29,3
	Plzeň-sever	PS	32,0
	Rokycany	RO	31,8
	Tachov	TC	36,9

### SPRÁVNÍ OBLASTI OBCÍ S ROZŠÍŘENOU PŮSOBNOSTÍ REGIONU SOUDRŽNOSTI JIHOZÁPAD

			Ukazatel
<b>Oblast Jihozápad</b>			<b>33,7</b>
v tom SO ORP:			
Jihočeský kraj	Blatná	Bla	35,9
	České Budějovice	CBu	29,1
	Český Krumlov	CKr	25,9
	Dačice	Dac	35,8
	Jindřichův Hradec	JHr	38,4
	Kaplice	Kap	33,6
	Milevsko	Mil	24,6
	Písek	Pis	33,0
	Prachatice	Pra	39,3
	Soběslav	Sob	32,8
	Strakonice	Sta	36,8
	Tábor	Tab	34,9
	Trhové Sviny	TrS	25,2
	Třeboň	Tre	45,6
Týn nad Vltavou	Tyn	25,5	
Vimperk	Vim	38,1	
Vodňany	Vod	35,1	
Plzeňský kraj	Blovice	Blo	34,3
	Domažlice	Dom	39,8
	Horažďovice	Hor	42,7
	Horšovský Týn	HoT	45,2
	Klatovy	Klt	43,8
	Kralovice	Krl	30,4
	Nepomuk	Nep	24,1
	Nýřany	Nyr	32,9
	Plzeň	Plz	30,8
	Přeštice	Pce	28,4
	Rokycany	Rok	31,8
	Stod	Sto	30,4
	Stříbro	Str	42,5
Sušice	Suc	32,6	
Tachov	Tch	33,5	



Podíl kapitálových výdajů obcí na celkových výdajích v roce 2006



## Míra zaměstnanosti ve věkové skupině 15 – 64 let k 1. 3. 2001 (%)

Zdroj: SLDB 2001

Ukazatel je vyjádřen jako podíl zaměstnaných osob ve věku 15 – 64 let na celkovém počtu obyvatel v této věkové skupině. Odráží míru pracovního zapojení osob v rizikové věkové skupině a souvisí také s celkovou situací na trhu práce.

### REGIONY SOUDRŽNOSTI ČESKÉ REPUBLIKY (NUTS2)

	Ukazatel
<b>Česká republika</b>	<b>65,7</b>
v tom regiony soudržnosti:	
Praha	71,0
Střední Čechy	68,6
<b>Jihozápad</b>	<b>68,1</b>
Severozápad	62,6
Severovýchod	67,5
Jihovýchod	65,1
Střední Morava	64,2
Moravskoslezsko	59,2

### KRAJE ČESKÉ REPUBLIKY (NUTS3)

	Ukazatel
<b>Česká republika</b>	<b>65,7</b>
v tom kraje:	
Hl. město Praha	71,0
Středočeský	68,6
<b>Jihočeský</b>	<b>68,1</b>
<b>Plzeňský</b>	<b>68,1</b>
Karlovarský	65,9
Ústecký	61,4
Liberecký	68,5
Královéhradecký	67,8
Pardubický	66,3
Vysočina	66,2
Jihomoravský	64,5
Olomoucký	63,4
Zlínský	65,0
Moravskoslezský	59,2

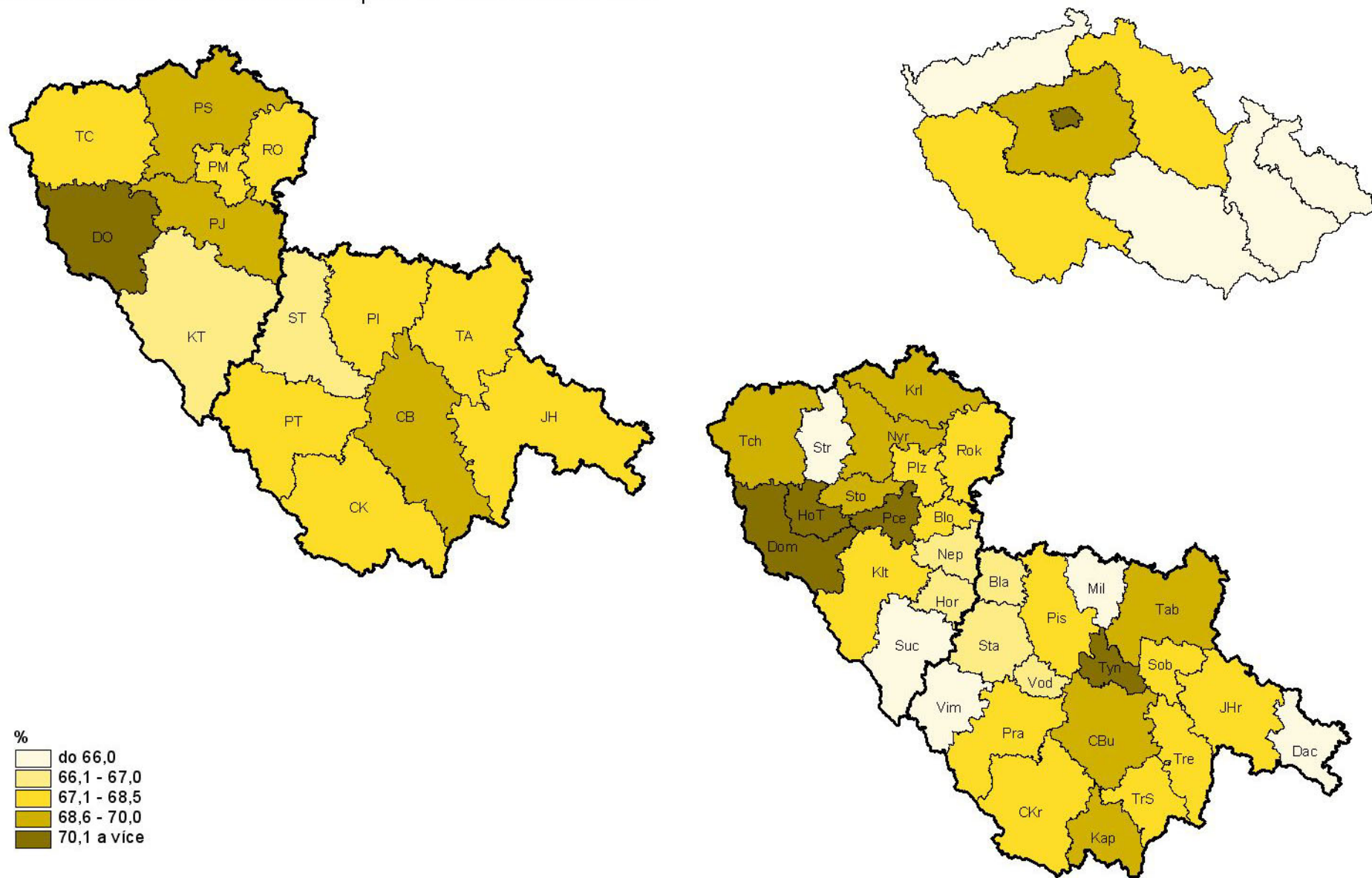
### OKRESY REGIONU SOUDRŽNOSTI JIHOZÁPAD

		Ukazatel	
<b>Oblast Jihozápad</b>		<b>68,1</b>	
v tom okresy:			
Jihočeský kraj	České Budějovice	CB	69,2
	Český Krumlov	CK	68,3
	Jindřichův Hradec	JH	67,6
	Písek	PI	67,2
	Prachatice	PT	67,1
	Strakonice	ST	66,8
	Tábor	TA	68,4
Plzeňský kraj	Domažlice	DO	70,5
	Klatovy	KT	66,7
	Plzeň-město	PM	67,4
	Plzeň-jih	PJ	68,7
	Plzeň-sever	PS	69,3
	Rokycany	RO	67,9
	Tachov	TC	67,8

### SPRÁVNÍ OBVODY OBCÍ S ROZŠÍŘENOU PŮSOBNOSTÍ REGIONU SOUDRŽNOSTI JIHOZÁPAD

			Ukazatel
<b>Oblast Jihozápad</b>			<b>68,1</b>
v tom SO ORP:			
Jihočeský kraj	Blatná	Bla	67,0
	České Budějovice	CBu	69,2
	Český Krumlov	CKr	67,7
	Dačice	Dac	65,4
	Jindřichův Hradec	JHr	68,2
	Kaplice	Kap	69,5
	Milevsko	Mil	65,5
	Písek	Pis	67,9
	Prachatice	Pra	67,7
	Soběslav	Sob	67,2
	Strakonice	Sta	66,7
	Tábor	Tab	68,7
	Trhové Sviny	TrS	67,9
	Třeboň	Tre	68,3
	Týn nad Vltavou	Tyn	70,5
	Vimperk	Vim	65,8
	Vodňany	Vod	66,7
Plzeňský kraj	Blovice	Blo	68,3
	Domažlice	Dom	70,4
	Horažďovice	Hor	67,0
	Horšovský Týn	HoT	70,7
	Klatovy	Klt	68,3
	Kralovice	Krl	68,7
	Nepomuk	Nep	66,2
	Nýřany	Nyr	69,5
	Plzeň	Plz	67,4
	Přeštice	Pce	70,1
	Rokycany	Rok	67,9
	Stod	Sto	69,4
	Stříbro	Str	65,6
Sušice	Suc	63,5	
Tachov	Tch	68,8	

Míra zaměstnanosti ve věkové skupině 15 – 64 let k 1. 3. 2001



## Míra registrované nezaměstnanosti k 1. 1. 2007 (%)

Zdroj: Ministerstvo práce a sociálních věcí České republiky

Podle metodiky platné od 1. 7. 2004 se míra registrované nezaměstnanosti vypočte jako podíl mezi dosažitelnými neumístěnými uchazeči o zaměstnání (kteří mohou bezprostředně nastoupit do zaměstnání při nabídce vhodného pracovního místa a kteří nemají žádnou objektivní překážku pro přijetí do zaměstnání) a součtem počtu zaměstnaných z VŠPS, pracujících cizinců registrovaných na úřadech práce nebo s platným povolením k zaměstnávání či živnostenským oprávněním a počtu dosažitelných neumístěných uchazečů o zaměstnání (klouzavý roční průměr). Za správní obvody obcí s rozšířenou působností je míra nezaměstnanosti vypočtena jako počet dosažitelných uchazečů o zaměstnání k 1. 1. 2007 na 100 ekonomicky aktivních obyvatel ze SLDB 2001.

### REGIONY SOUDRŽNOSTI ČESKÉ REPUBLIKY (NUTS2)

	Ukazatel
<b>Česká republika</b>	<b>7,67</b>
v tom regiony soudržnosti:	
Praha	2,72
Střední Čechy	5,32
<b>Jihozápad</b>	<b>5,64</b>
Severozápad	12,50
Severovýchod	6,73
Jihovýchod	8,28
Střední Morava	8,38
Moravskoslezsko	12,58

### KRAJE ČESKÉ REPUBLIKY (NUTS3)

	Ukazatel
<b>Česká republika</b>	<b>7,67</b>
v tom kraje:	
Hl. město Praha	2,72
Středočeský	5,32
<b>Jihočeský</b>	<b>5,68</b>
<b>Plzeňský</b>	<b>5,60</b>
Karlovarský	9,20
Ústecký	13,77
Liberecký	7,04
Královéhradecký	6,32
Pardubický	6,91
Vysočina	7,10
Jihomoravský	8,82
Olomoucký	8,97
Zlínský	7,75
Moravskoslezský	12,58

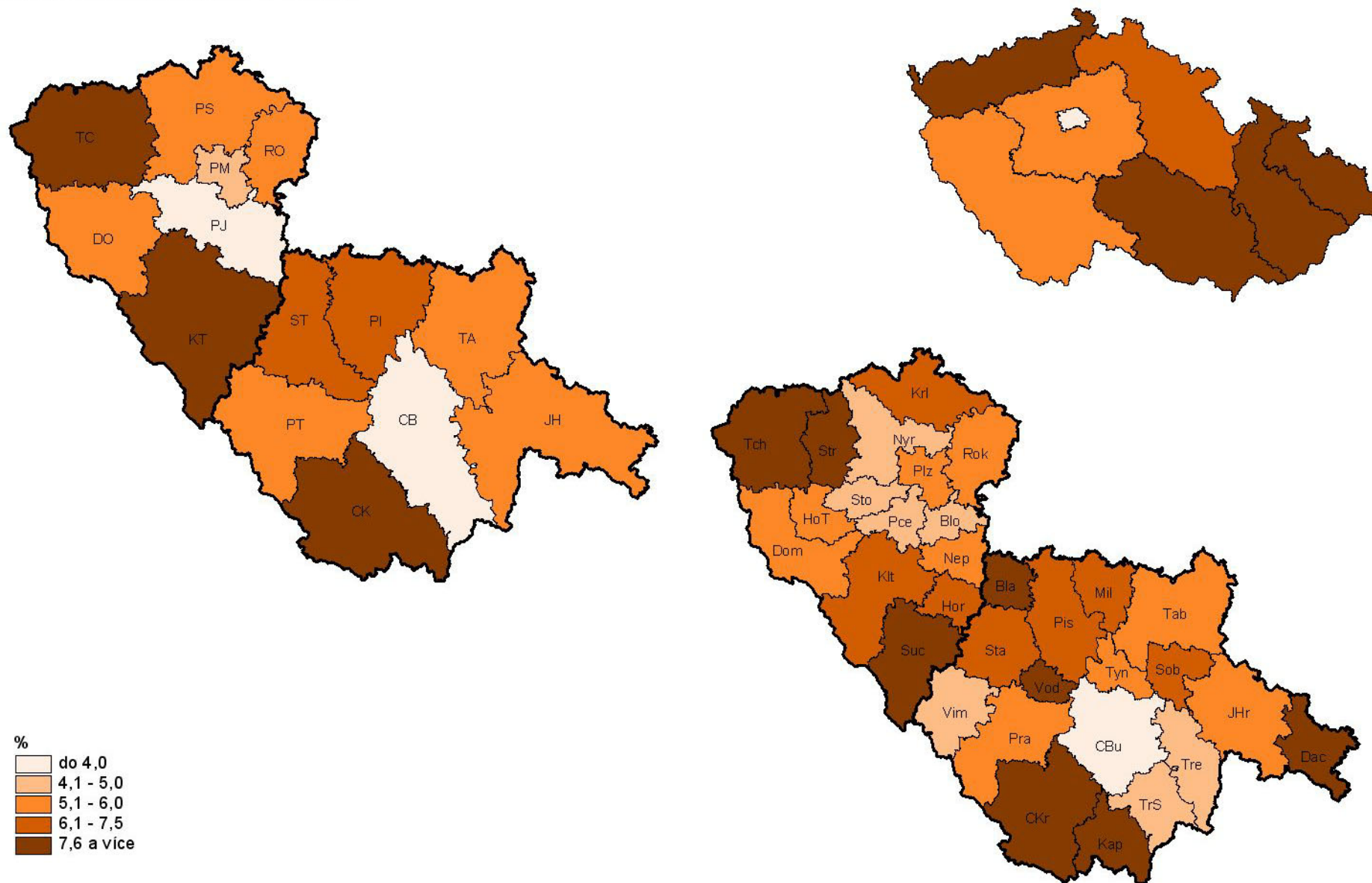
### OKRESY REGIONU SOUDRŽNOSTI JIHOZÁPAD

			Ukazatel
<b>Oblast Jihozápad</b>			<b>5,64</b>
v tom okresy:			
Jihočeský kraj	České Budějovice	CB	4,00
	Český Krumlov	CK	8,21
	Jindřichův Hradec	JH	5,96
	Písek	PI	6,86
	Prachatice	PT	5,22
	Strakonice	ST	6,65
	Tábor	TA	5,52
Plzeňský kraj	Domažlice	DO	5,15
	Klatovy	KT	7,74
	Plzeň-město	PM	4,77
	Plzeň-jih	PJ	3,98
	Plzeň-sever	PS	5,23
	Rokycany	RO	5,46
	Tachov	TC	7,95

### SPRÁVNÍ OBVODY OBCÍ S ROZŠÍŘENOU PŮSOBNOSTÍ REGIONU SOUDRŽNOSTI JIHOZÁPAD

			Ukazatel
<b>Oblast Jihozápad</b>			<b>5,64</b>
v tom SO ORP:			
Jihočeský kraj	Blatná	Bla	7,84
	České Budějovice	CBu	3,86
	Český Krumlov	CKr	9,20
	Dačice	Dac	9,66
	Jindřichův Hradec	JHr	5,51
	Kaplice	Kap	8,05
	Milevsko	Mil	7,32
	Písek	Pis	6,71
	Prachatice	Pra	5,70
	Soběslav	Sob	6,32
	Strakonice	Sta	6,33
	Tábor	Tab	5,54
	Trhové Sviny	TrS	4,64
	Třeboň	Tre	5,04
	Týn nad Vltavou	Tyn	5,63
	Vimperk	Vim	5,00
Vodňany	Vod	8,03	
Plzeňský kraj	Blovice	Blo	4,13
	Domažlice	Dom	5,64
	Horažďovice	Hor	6,39
	Horšovský Týn	HoT	5,43
	Klatovy	Klt	6,75
	Kralovice	Krl	7,13
	Nepomuk	Nep	5,10
	Nýřany	Nyr	4,78
	Plzeň	Plz	5,05
	Přeštice	Pce	4,31
	Rokycany	Rok	5,73
	Stod	Sto	4,19
	Stříbro	Str	8,58
Sušice	Suc	10,77	
Tachov	Tch	8,82	

Míra nezaměstnanosti k 1. 1. 2007





## Podíl dlouhodobě nezaměstnaných na celkovém počtu uchazečů o zaměstnání k 1. 1. 2007 (%)

Zdroj: Ministerstvo práce a sociálních věcí České republiky

Významným sociálním problémem je tzv. dlouhodobá nezaměstnanost. Lidé na delší dobu vyřazení z pracovního procesu ztrácejí pracovní návyky i základní kontakt s běžným společenským životem. Dlouhodobě nezaměstnaní jsou uchazeči o zaměstnání evidovaní na úřadech práce déle než 1 rok.

### REGIONY SOUDRŽNOSTI ČESKÉ REPUBLIKY (NUTS2)

	Ukazatel
<b>Česká republika</b>	<b>41,2</b>
v tom regiony soudržnosti:	
Praha	24,3
Střední Čechy	34,2
<b>Jihozápad</b>	<b>32,3</b>
Severozápad	49,2
Severovýchod	34,3
Jihovýchod	40,7
Střední Morava	39,9
Moravskoslezsko	50,8

### KRAJE ČESKÉ REPUBLIKY (NUTS3)

	Ukazatel
<b>Česká republika</b>	<b>41,2</b>
v tom kraje:	
Hl. město Praha	24,3
Středočeský	34,2
<b>Jihočeský</b>	<b>30,2</b>
<b>Plzeňský</b>	<b>34,7</b>
Karlovarský	43,1
Ústecký	50,8
Liberecký	35,7
Královéhradecký	32,4
Pardubický	35,0
Vysočina	38,9
Jihomoravský	41,4
Olomoucký	39,9
Zlínský	40,0
Moravskoslezský	50,8

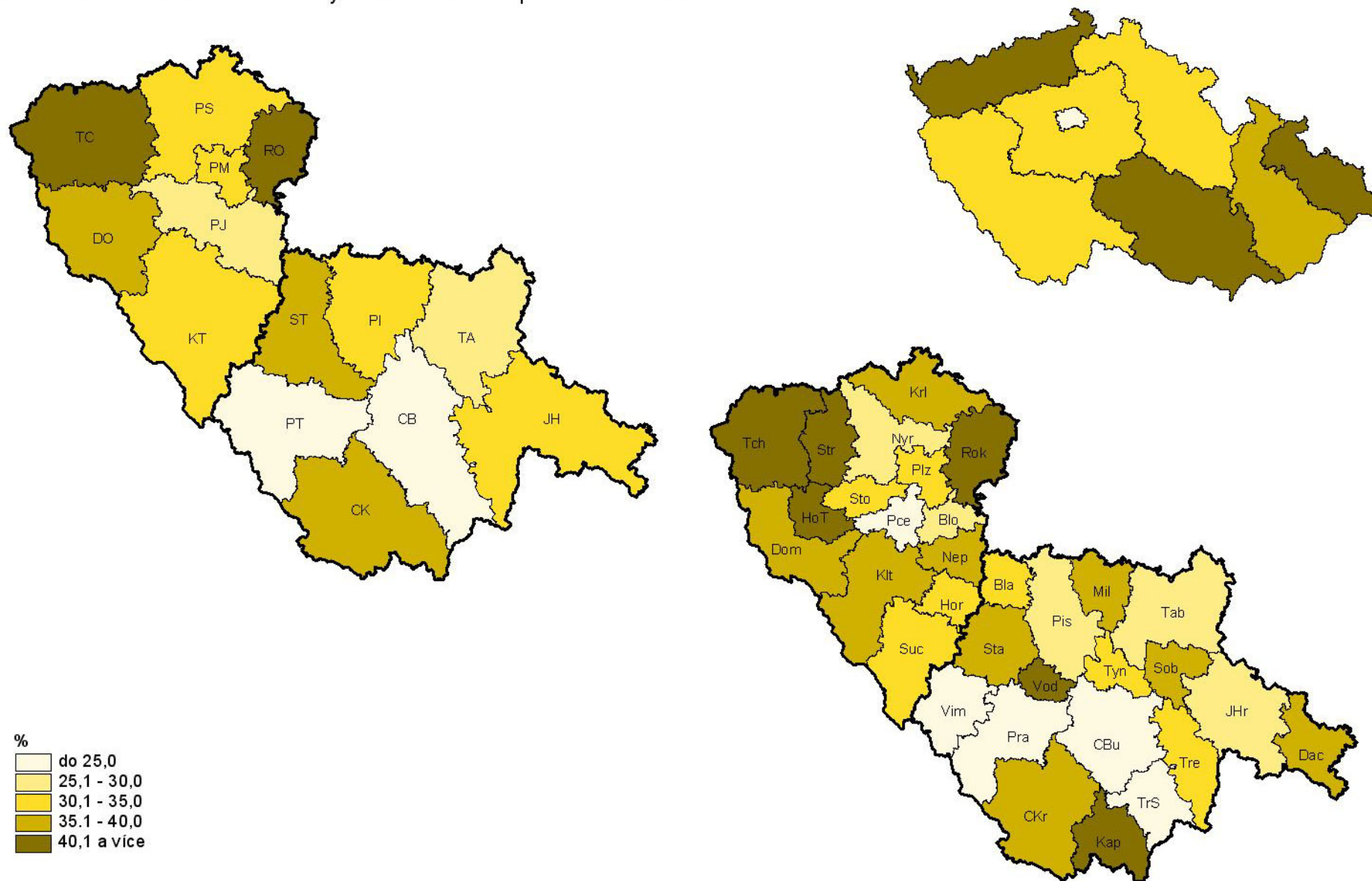
### OKRESY REGIONU SOUDRŽNOSTI JIHOZÁPAD

		Ukazatel	
<b>Oblast Jihozápad</b>		<b>32,3</b>	
v tom okresy:			
Jihočeský kraj	České Budějovice	CB	22,5
	Český Krumlov	CK	37,4
	Jindřichův Hradec	JH	33,1
	Písek	PI	31,6
	Prachatice	PT	21,7
	Strakonice	ST	37,7
	Tábor	TA	28,2
Plzeňský kraj	Domažlice	DO	38,9
	Klatovy	KT	34,7
	Plzeň-město	PM	30,9
	Plzeň-jih	PJ	29,8
	Plzeň-sever	PS	32,3
	Rokycany	RO	40,8
	Tachov	TC	40,9

### SPRÁVNÍ OBVODY OBCÍ S ROZŠÍŘENOU PŮSOBNOSTÍ REGIONU SOUDRŽNOSTI JIHOZÁPAD

			Ukazatel
<b>Oblast Jihozápad</b>			<b>32,3</b>
v tom SO ORP:			
Jihočeský kraj	Blatná	Bla	33,9
	České Budějovice	CBu	21,3
	Český Krumlov	CKr	36,2
	Dačice	Dac	39,2
	Jindřichův Hradec	JHr	28,1
	Kaplice	Kap	40,3
	Milevsko	Mil	35,3
	Písek	Pis	30,0
	Prachatice	Pra	25,0
	Soběslav	Sob	38,0
	Strakonice	Sta	37,8
	Tábor	Tab	25,3
	Trhové Sviny	TrS	22,5
	Třeboň	Tre	34,6
	Týn nad Vltavou	Tyn	32,0
	Vimperk	Vim	14,0
	Vodňany	Vod	41,6
Plzeňský kraj	Blovice	Blo	25,4
	Domažlice	Dom	37,0
	Horažďovice	Hor	33,2
	Horšovský Týn	HoT	45,3
	Klatovy	Klt	35,1
	Kralovice	Krl	39,9
	Nepomuk	Nep	38,5
	Nýřany	Nyr	27,2
	Plzeň	Plz	30,9
	Přeštice	Pce	24,0
	Rokycany	Rok	40,8
	Stod	Sto	34,3
	Stříbro	Str	42,7
Sušice	Suc	34,6	
Tachov	Tch	40,1	

Podíl dlouhodobě nezaměstnaných na celkovém počtu uchazečů o zaměstnání k 1. 1. 2007



## Průměrná hrubá měsíční mzda v roce 2006 – fyzické osoby (Kč)

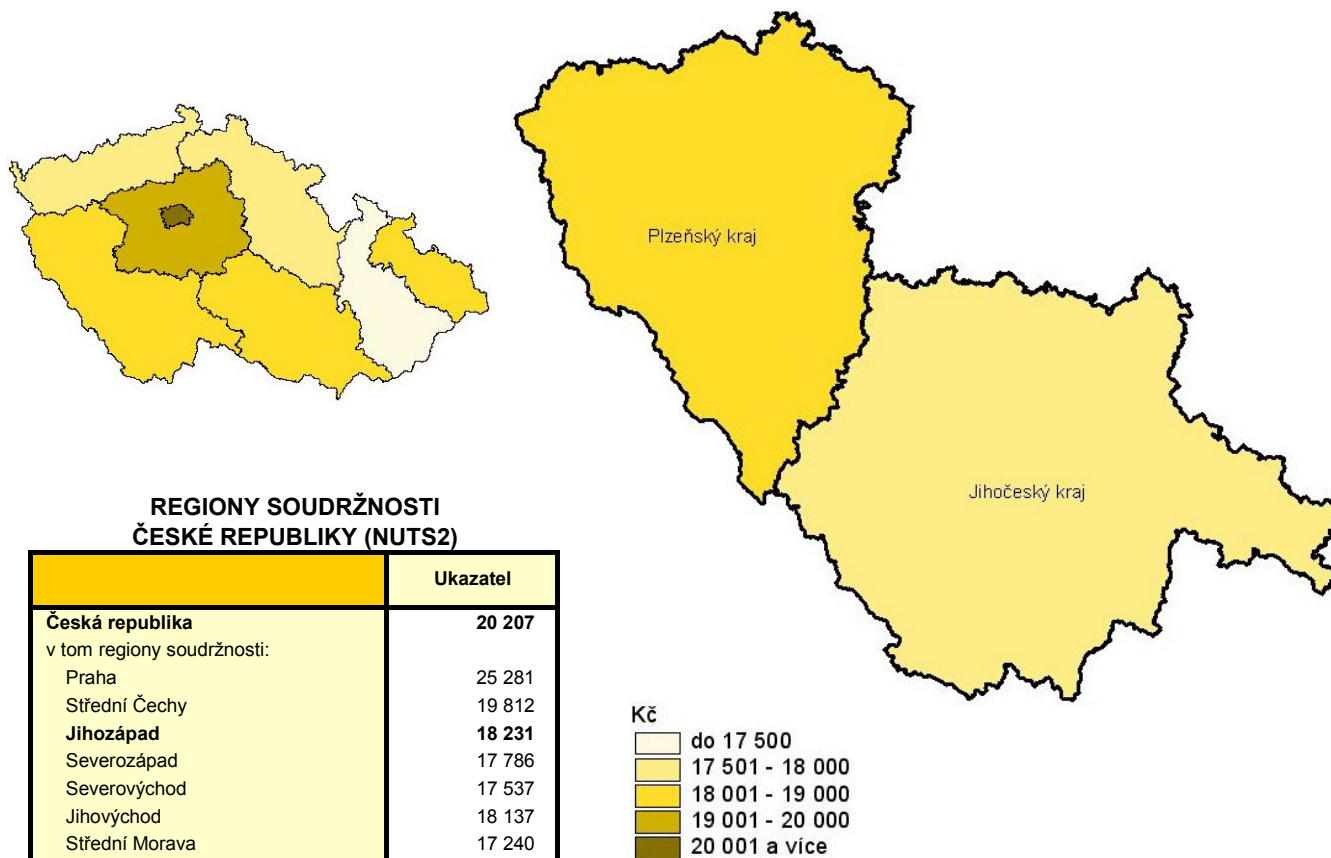
(Údaje v územní struktuře roku 2006)

Předběžné údaje.

Průměrná hrubá měsíční mzda představuje podíl mezd bez ostatních osobních nákladů připadající na jednoho zaměstnance evidenčního počtu za měsíc. Do mezd se zahrnují základní mzdy a platy, příplatky a doplatky ke mzdě nebo platu, prémie a odměny, náhrady mezd a platů, odměny za pracovní pohotovost a jiné složky mzdy nebo platu, které byly v daném období zaměstnancům zúčtovány k výplatě. Jedná se o hrubé mzdy, tj. před snížením o pojistné na všeobecné zdravotní pojištění a sociální zabezpečení, zálohové splátky daně z příjmů fyzických osob a další zákonné nebo se zaměstnancem dohodnuté srážky.

Údaje o průměrných hrubých měsíčních mzdách jsou uvedeny za všechny osoby zahrnuté do evidenčního počtu zaměstnanců u ekonomických subjektů:

- podnikatelské sféry s 20 a více zaměstnanci, vč. zaměstnanců u soukromých podnikatelů nezapsaných do obchodního rejstříku, v odvětví peněžnictví a pojišťovnictví bez ohledu na počet zaměstnanců
- nepodnikatelské sféry, tj. za zaměstnance všech organizací plně nebo částečně financovaných ze státního či místního rozpočtu a institucí, které nehopodaří za účelem zisku (např. veřejně prospěšné instituce, zdravotní pojišťovny apod.). Včetně zaměstnanců ozbrojených složek Ministerstva obrany a Ministerstva vnitra.

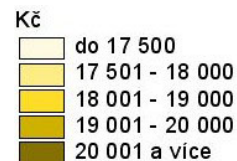


### KRAJE ČESKÉ REPUBLIKY (NUTS3)

	Ukazatel
<b>Česká republika</b>	<b>20 207</b>
v tom kraje:	
Hl. město Praha	25 281
Středočeský	19 812
<b>Jihočeský</b>	<b>17 732</b>
<b>Plzeňský</b>	<b>18 731</b>
Karlovarský	16 998
Ústecký	18 097
Liberecký	18 120
Královéhradecký	17 313
Pardubický	17 269
Vysočina	17 622
Jihomoravský	18 356
Olomoucký	17 087
Zlínský	17 387
Moravskoslezský	18 690

### REGIONY SOUDRŽNOSTI ČESKÉ REPUBLIKY (NUTS2)

	Ukazatel
<b>Česká republika</b>	<b>20 207</b>
v tom regiony soudržnosti:	
Praha	25 281
Střední Čechy	19 812
<b>Jihozápad</b>	<b>18 231</b>
Severozápad	17 786
Severovýchod	17 537
Jihovýchod	18 137
Střední Morava	17 240
Moravskoslezsko	18 690





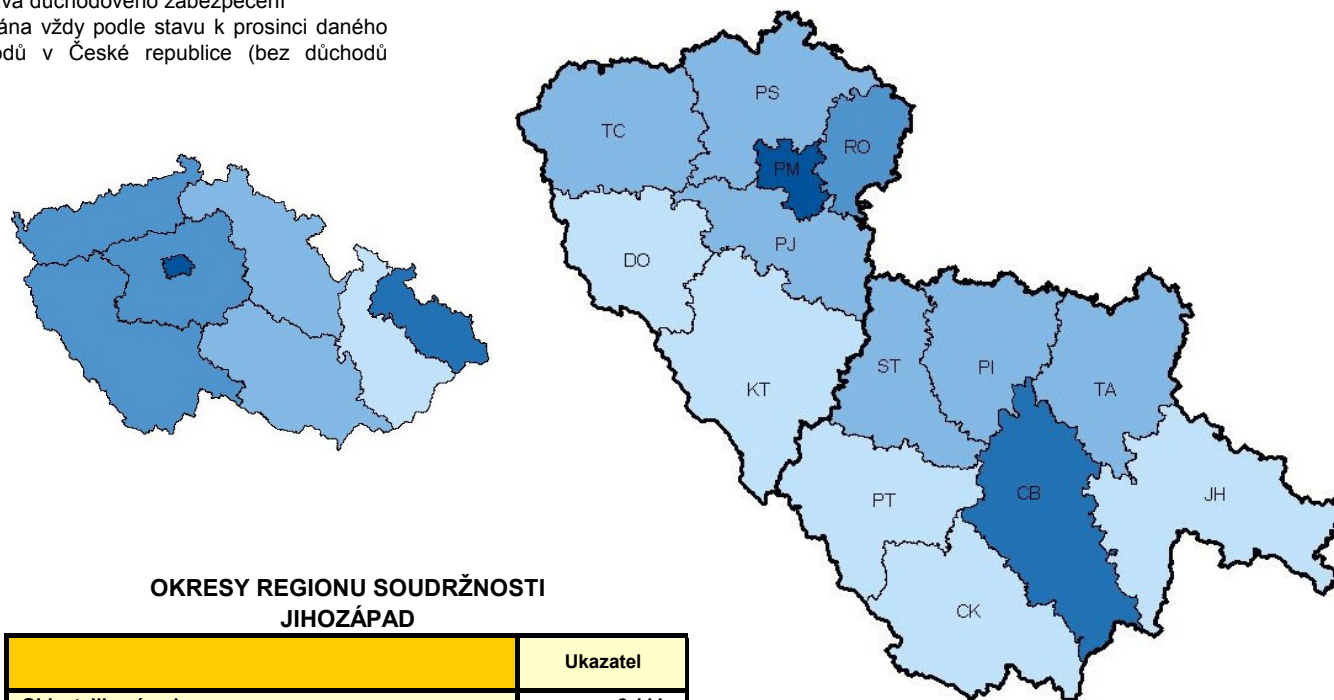
## Průměrná měsíční výše starobního důchodu v prosinci 2006 (Kč)

(Údaje v územní struktuře roku 2006)

Zdroj: Ministerstvo práce a sociálních věcí ČR, Česká správa důchodového zabezpečení  
Průměrná měsíční výše starobního důchodu je zveřejňována vždy podle stavu k prosinci daného roku, do výpočtu jsou zahrnuti pouze příjemci důchodů v České republice (bez důchodů vyplácených do ciziny a ostatních důchodů).

### REGIONY SOUDRŽNOSTI ČESKÉ REPUBLIKY (NUTS2)

	Ukazatel
<b>Česká republika</b>	<b>8 187</b>
v tom regiony soudržnosti:	
Praha	8 768
Střední Čechy	8 195
<b>Jihozápad</b>	<b>8 111</b>
Severozápad	8 123
Severovýchod	8 055
Jihovýchod	8 049
Střední Morava	7 979
Moravskoslezsko	8 260



### KRAJE ČESKÉ REPUBLIKY (NUTS3)

	Ukazatel
<b>Česká republika</b>	<b>8 187</b>
v tom kraje:	
Hl. město Praha	8 768
Středočeský	8 195
<b>Jihočeský</b>	<b>8 077</b>
<b>Plzeňský</b>	<b>8 147</b>
Karlovarský	8 073
Ústecký	8 142
Liberecký	8 114
Královéhradecký	8 066
Pardubický	7 997
Vysočina	7 943
Jihomoravský	8 097
Olomoucký	7 969
Zlínský	7 991
Moravskoslezský	8 260

### OKRESY REGIONU SOUDRŽNOSTI JIHOZÁPAD

			Ukazatel
<b>Oblast Jihozápad</b>			<b>8 111</b>
v tom okresy:			
Jihočeský kraj	České Budějovice	CB	8 249
	Český Krumlov	CK	7 947
	Jindřichův Hradec	JH	7 929
	Písek	PI	8 042
	Prachatice	PT	7 975
	Strakonice	ST	8 060
	Tábor	TA	8 069
Plzeňský kraj	Domažlice	DO	7 983
	Klatovy	KT	7 899
	Plzeň-město	PM	8 385
	Plzeň-jih	PJ	8 076
	Plzeň-sever	PS	8 073
	Rokycany	RO	8 108
Tachov	TC	8 080	



## Intenzita „privátní“ bytové výstavby v letech 2002 – 2006 (%)

Ukazatel vyjadřuje podíl dokončených bytů, jejichž vlastníkem je fyzická osoba, na celkovém počtu dokončených bytů.

Za dokončené byty se považují byty, jejichž výstavba byla ve sledovaném období v budovách pro bydlení, nových i stávajících dokončena, tj. na které vydaná kolaudační rozhodnutí nabyta právní moci. Do celkového počtu bytů jsou zahrnuty všechny typy bytů (garsoniéry, dvougarnsoniéry, jedno-, dvou-, tří-, čtyř-, pěti- a vícepokojové byty). Vlastníkem dokončeného bytu může být fyzická osoba, družstvo (všechny typy), obec a ostatní právnické osoby.

### REGIONY SOUDRŽNOSTI ČESKÉ REPUBLIKY (NUTS2)

	Ukazatel
<b>Česká republika</b>	<b>53,1</b>
v tom regiony soudržnosti:	
Praha	17,3
Střední Čechy	62,6
<b>Jihozápad</b>	<b>57,1</b>
Severozápad	55,5
Severovýchod	55,9
Jihovýchod	56,6
Střední Morava	67,0
Moravskoslezsko	77,3

### KRAJE ČESKÉ REPUBLIKY (NUTS3)

	Ukazatel
<b>Česká republika</b>	<b>53,1</b>
v tom kraje:	
Hl. město Praha	17,3
Středočeský	62,6
<b>Jihočeský</b>	<b>63,0</b>
<b>Plzeňský</b>	<b>51,4</b>
Karlovarský	49,9
Ústecký	59,0
Liberecký	50,2
Královéhradecký	59,2
Pardubický	57,1
Vysočina	62,6
Jihomoravský	54,2
Olomoucký	66,3
Zlínský	67,7
Moravskoslezský	77,3

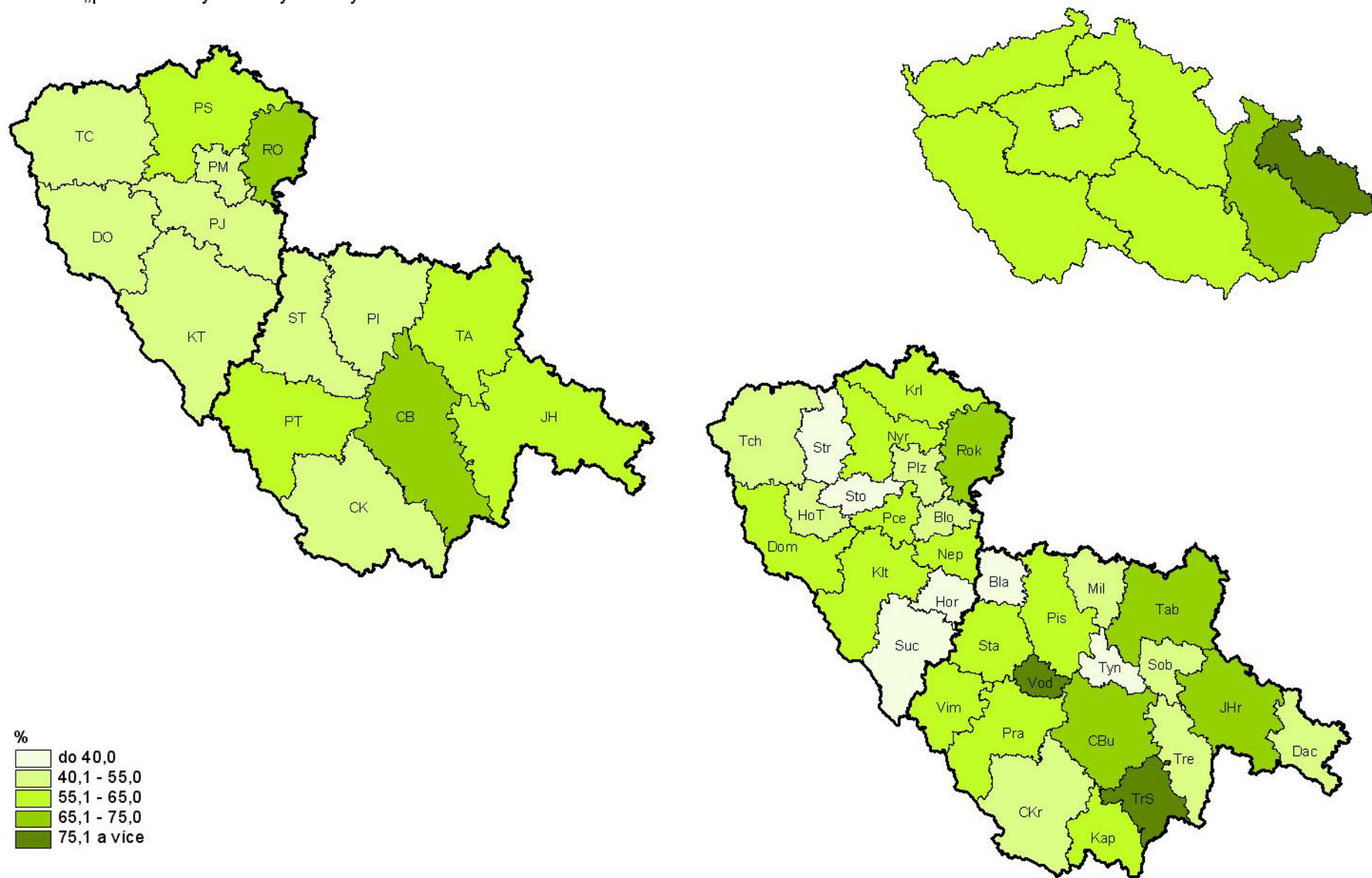
### OKRESY REGIONU SOUDRŽNOSTI JIHOZÁPAD

		Ukazatel	
<b>Oblast Jihozápad</b>		<b>57,1</b>	
v tom okresy:			
Jihočeský kraj	České Budějovice	CB	70,8
	Český Krumlov	CK	47,7
	Jindřichův Hradec	JH	60,7
	Písek	PI	55,0
	Prachatice	PT	63,0
	Strakonice	ST	50,6
	Tábor	TA	63,0
Plzeňský kraj	Domažlice	DO	46,7
	Klatovy	KT	51,6
	Plzeň-město	PM	45,1
	Plzeň-jih	PJ	49,2
	Plzeň-sever	PS	63,9
	Rokycany	RO	69,5
	Tachov	TC	40,2

### SPRÁVNÍ OBVODY OBCÍ S ROZŠÍŘENOU PŮSOBNOSTÍ REGIONU SOUDRŽNOSTI JIHOZÁPAD

			Ukazatel
<b>Oblast Jihozápad</b>			<b>57,1</b>
v tom SO ORP:			
Jihočeský kraj	Blatná	Bla	32,1
	České Budějovice	CBu	69,3
	Český Krumlov	CKr	45,3
	Dačice	Dac	52,2
	Jindřichův Hradec	JHr	70,1
	Kaplice	Kap	57,2
	Milevsko	Mil	49,5
	Písek	Pis	60,5
	Prachatice	Pra	64,3
	Soběslav	Sob	46,0
	Strakonice	Sta	55,9
	Tábor	Tab	67,3
	Trhové Sviny	TrS	93,0
	Třeboň	Tre	52,9
	Týn nad Vltavou	Tyn	20,8
	Vimperk	Vim	61,4
	Vodňany	Vod	85,7
Plzeňský kraj	Blovice	Blo	42,3
	Domažlice	Dom	56,8
	Horažďovice	Hor	37,2
	Horšovský Týn	HoT	44,8
	Klatovy	Klt	62,3
	Kralovice	Krl	60,9
	Nepomuk	Nep	56,4
	Nýřany	Nyr	64,8
	Plzeň	Plz	45,1
	Přeštice	Pce	63,4
	Rokycany	Rok	69,5
	Stod	Sto	26,4
	Stříbro	Str	25,0
Sušice	Suc	39,7	
Tachov	Tch	46,1	

Intenzita „privátní“ bytové výstavby v letech 2002 – 2006



## Intenzita „veřejné“ bytové výstavby v letech 2002 – 2006 (%)

Ukazatel vyjadřuje podíl dokončených bytů, jejichž vlastníkem je obec, na celkovém počtu dokončených bytů.

Za dokončené byty se považují byty, jejichž výstavba byla ve sledovaném období v budovách pro bydlení, nových i stávajících dokončena, tj. na které vydaná kolaudační rozhodnutí nabyla právní moci. Do celkového počtu bytů jsou zahrnuty všechny typy bytů (garsoniéry, dvougarnsoniéry, jedno-, dvou-, tří-, čtyř-, pěti- a vícepokojové byty). Vlastníkem dokončeného bytu může být fyzická osoba, družstvo (všechny typy), obec a ostatní právnické osoby.

### REGIONY SOUDRŽNOSTI ČESKÉ REPUBLIKY (NUTS2)

	Ukazatel
<b>Česká republika</b>	<b>19,8</b>
v tom regiony soudržnosti:	
Praha	10,5
Střední Čechy	12,4
<b>Jihozápad</b>	<b>28,8</b>
Severozápad	35,7
Severovýchod	25,0
Jihovýchod	21,6
Střední Morava	20,0
Moravskoslezsko	18,1

### KRAJE ČESKÉ REPUBLIKY (NUTS3)

	Ukazatel
<b>Česká republika</b>	<b>19,8</b>
v tom kraje:	
Hl. město Praha	10,5
Středočeský	12,4
<b>Jihočeský</b>	<b>26,9</b>
<b>Plzeňský</b>	<b>30,7</b>
Karlovarský	39,1
Ústecký	33,5
Liberecký	18,2
Královéhradecký	23,8
Pardubický	31,5
Vysočina	20,5
Jihomoravský	22,1
Olomoucký	21,2
Zlínský	18,9
Moravskoslezský	18,1

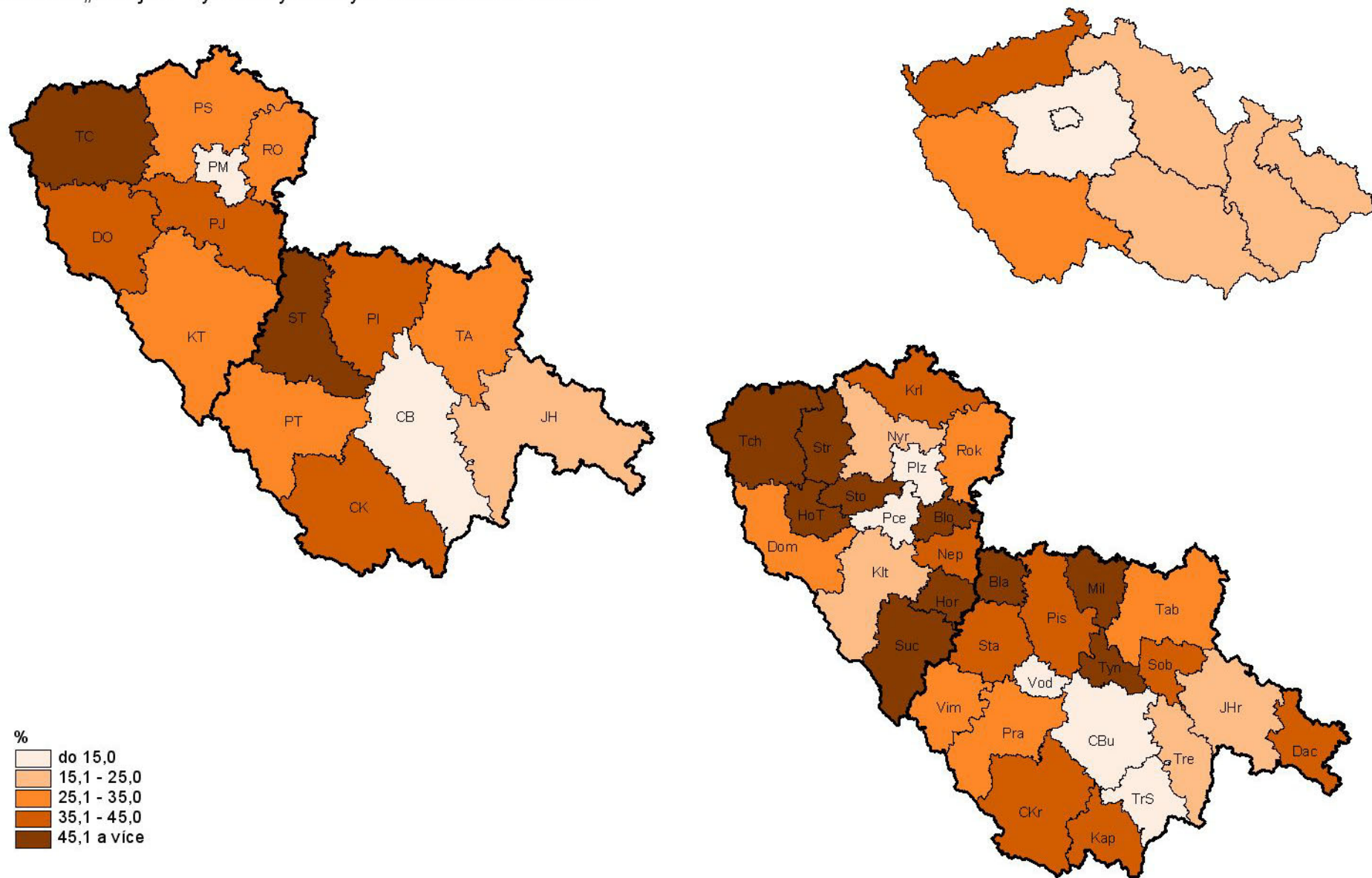
### OKRESY REGIONU SOUDRŽNOSTI JIHOZÁPAD

		Ukazatel	
<b>Oblast Jihozápad</b>		<b>28,8</b>	
v tom okresy:			
Jihočeský kraj	České Budějovice	CB	14,0
	Český Krumlov	CK	43,2
	Jindřichův Hradec	JH	22,7
	Písek	PI	44,4
	Prachatice	PT	33,7
	Strakonice	ST	48,9
	Tábor	TA	33,3
Plzeňský kraj	Domažlice	DO	44,4
	Klatovy	KT	34,0
	Plzeň-město	PM	13,9
	Plzeň-jih	PJ	39,2
	Plzeň-sever	PS	27,2
	Rokycany	RO	30,0
	Tachov	TC	54,6

### SPRÁVNÍ OBVODY OBCÍ S ROZŠÍŘENOU PŮSOBNOSTÍ REGIONU SOUDRŽNOSTI JIHOZÁPAD

			Ukazatel
<b>Oblast Jihozápad</b>			<b>28,8</b>
v tom SO ORP:			
Jihočeský kraj	Blatná	Bla	67,9
	České Budějovice	CBu	14,2
	Český Krumlov	CKr	44,4
	Dačice	Dac	39,3
	Jindřichův Hradec	JHr	21,0
	Kaplice	Kap	38,6
	Milevsko	Mil	50,5
	Písek	Pis	38,2
	Prachatice	Pra	35,0
	Soběslav	Sob	43,9
	Strakonice	Sta	43,2
	Tábor	Tab	30,6
	Trhové Sviny	TrS	5,6
	Třeboň	Tre	18,8
Týn nad Vltavou	Tyn	79,2	
Vimperk	Vim	32,2	
Vodňany	Vod	14,3	
Plzeňský kraj	Blovice	Blo	57,7
	Domažlice	Dom	30,7
	Horažďovice	Hor	58,7
	Horšovský Týn	HoT	52,4
	Klatovy	Klt	16,5
	Kralovice	Krl	35,2
	Nepomuk	Nep	42,9
	Nýřany	Nyr	24,8
	Plzeň	Plz	13,9
	Přeštice	Pce	11,7
	Rokycany	Rok	30,0
	Stod	Sto	68,2
	Stříbro	Str	62,5
Sušice	Suc	53,3	
Tachov	Tch	51,5	

Intenzita „veřejné“ bytové výstavby v letech 2002 – 2006





## Podíl neobydlených bytů sloužících k rekreaci na celkovém počtu neobydlených bytů k 1. 3. 2001 (%)

Byt je obydlen trvale, jestliže je v něm hlášena alespoň jedna osoba k trvalému pobytu. Ve všech ostatních případech je byt trvale neobydlený z různých důvodů (např. obydlen přechodně, slouží k rekreaci, přestavba bytu, nezpůsobilost k bydlení). Neobydlený byt může být v obydleném domě nebo neobydleném domě. Ukazatel vyjadřuje podíl neobydlených bytů v rekreačních chalupách nevychlazených z bytového fondu na celkovém počtu neobydlených bytů.

### REGIONY SOUDRŽNOSTI ČESKÉ REPUBLIKY (NUTS2)

	Ukazatel
<b>Česká republika</b>	<b>32,5</b>
v tom regiony soudržnosti:	
Praha	0,8
Střední Čechy	43,8
<b>Jihozápad</b>	<b>45,4</b>
Severozápad	25,9
Severovýchod	44,4
Jihovýchod	30,7
Střední Morava	22,5
Moravskoslezsko	20,8

### KRAJE ČESKÉ REPUBLIKY (NUTS3)

	Ukazatel
<b>Česká republika</b>	<b>32,5</b>
v tom kraje:	
Hl. město Praha	0,8
Středočeský	43,8
<b>Jihočeský</b>	<b>49,1</b>
<b>Plzeňský</b>	<b>40,3</b>
Karlovarský	17,3
Ústecký	28,1
Liberecký	48,7
Královéhradecký	43,5
Pardubický	41,6
Vysočina	44,2
Jihomoravský	22,0
Olomoucký	21,9
Zlínský	23,1
Moravskoslezský	20,8

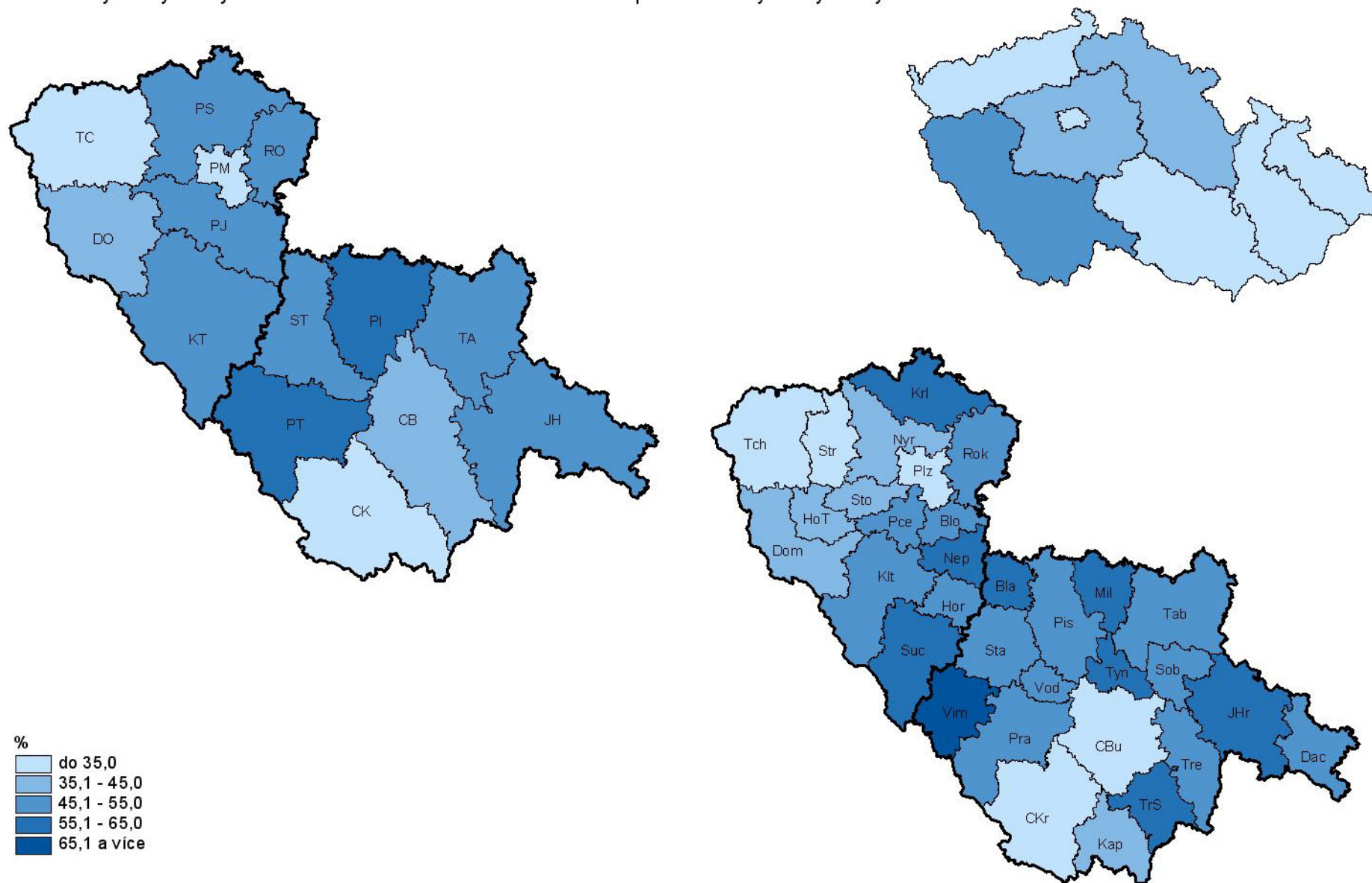
### OKRESY REGIONU SOUDRŽNOSTI JIHOZÁPAD

			Ukazatel
<b>Oblast Jihozápad</b>			<b>45,4</b>
v tom okresy:			
Jihočeský kraj	České Budějovice	CB	35,1
	Český Krumlov	CK	31,5
	Jindřichův Hradec	JH	54,7
	Písek	PI	55,6
	Prachatice	PT	59,8
	Strakonice	ST	53,8
	Tábor	TA	52,8
Plzeňský kraj	Domažlice	DO	38,7
	Klatovy	KT	52,4
	Plzeň-město	PM	8,3
	Plzeň-jih	PJ	50,9
	Plzeň-sever	PS	48,4
	Rokycany	RO	53,9
	Tachov	TC	26,8

### SPRÁVNÍ OBVODY OBCÍ S ROZŠÍŘENOU PŮSOBNOSTÍ REGIONU SOUDRŽNOSTI JIHOZÁPAD

			Ukazatel
<b>Oblast Jihozápad</b>			<b>45,4</b>
v tom SO ORP:			
Jihočeský kraj	Blatná	Bla	64,7
	České Budějovice	CBu	24,2
	Český Krumlov	CKr	26,8
	Dačice	Dac	53,5
	Jindřichův Hradec	JHr	60,5
	Kaplice	Kap	42,5
	Milevsko	Mil	59,2
	Písek	Pis	54,0
	Prachatice	Pra	54,0
	Soběslav	Sob	51,0
	Strakonice	Sta	49,4
	Tábor	Tab	53,3
	Trhové Sviny	TrS	58,7
	Třeboň	Tre	45,6
	Týn nad Vltavou	Tyn	57,7
Vimperk	Vim	68,6	
Vodňany	Vod	51,2	
Plzeňský kraj	Blovice	Blo	54,4
	Domažlice	Dom	37,7
	Horažďovice	Hor	54,0
	Horšovský Týn	HoT	39,6
	Klatovy	Klt	47,1
	Kralovice	Krl	58,0
	Nepomuk	Nep	58,6
	Nýřany	Nyr	40,3
	Plzeň	Plz	8,3
	Přeštice	Pce	48,1
	Rokycany	Rok	53,9
	Stod	Sto	38,9
	Stříbro	Str	32,8
Sušice	Suc	59,3	
Tachov	Tch	22,7	

Podíl neobydlených bytů sloužících k rekreaci na celkovém počtu neobydlených bytů k 1. 3. 2001



## Podíl trvale obydlených bytů připojených na veřejnou kanalizaci na celkovém počtu trvale obydlených bytů k 1. 3. 2001 (%)

Rozhodujícím aspektem při hodnocení tohoto ukazatele je likvidace splaškových vod.

### REGIONY SOUDRŽNOSTI ČESKÉ REPUBLIKY (NUTS2)

	Ukazatel
<b>Česká republika</b>	<b>74,8</b>
v tom regiony soudržnosti:	
Praha	96,9
Střední Čechy	58,1
<b>Jihozápad</b>	<b>74,6</b>
Severozápad	83,4
Severovýchod	67,1
Jihovýchod	74,0
Střední Morava	70,3
Moravskoslezsko	72,5

### KRAJE ČESKÉ REPUBLIKY (NUTS3)

	Ukazatel
<b>Česká republika</b>	<b>74,8</b>
v tom kraje:	
Hl. město Praha	96,9
Středočeský	58,1
<b>Jihočeský</b>	<b>77,8</b>
<b>Plzeňský</b>	<b>71,1</b>
Karlovarský	85,4
Ústecký	82,7
Liberecký	67,8
Královéhradecký	68,8
Pardubický	64,5
Vysočina	70,6
Jihomoravský	75,5
Olomoucký	68,1
Zlínský	72,8
Moravskoslezský	72,5

### OKRESY REGIONU SOUDRŽNOSTI JIHOZÁPAD

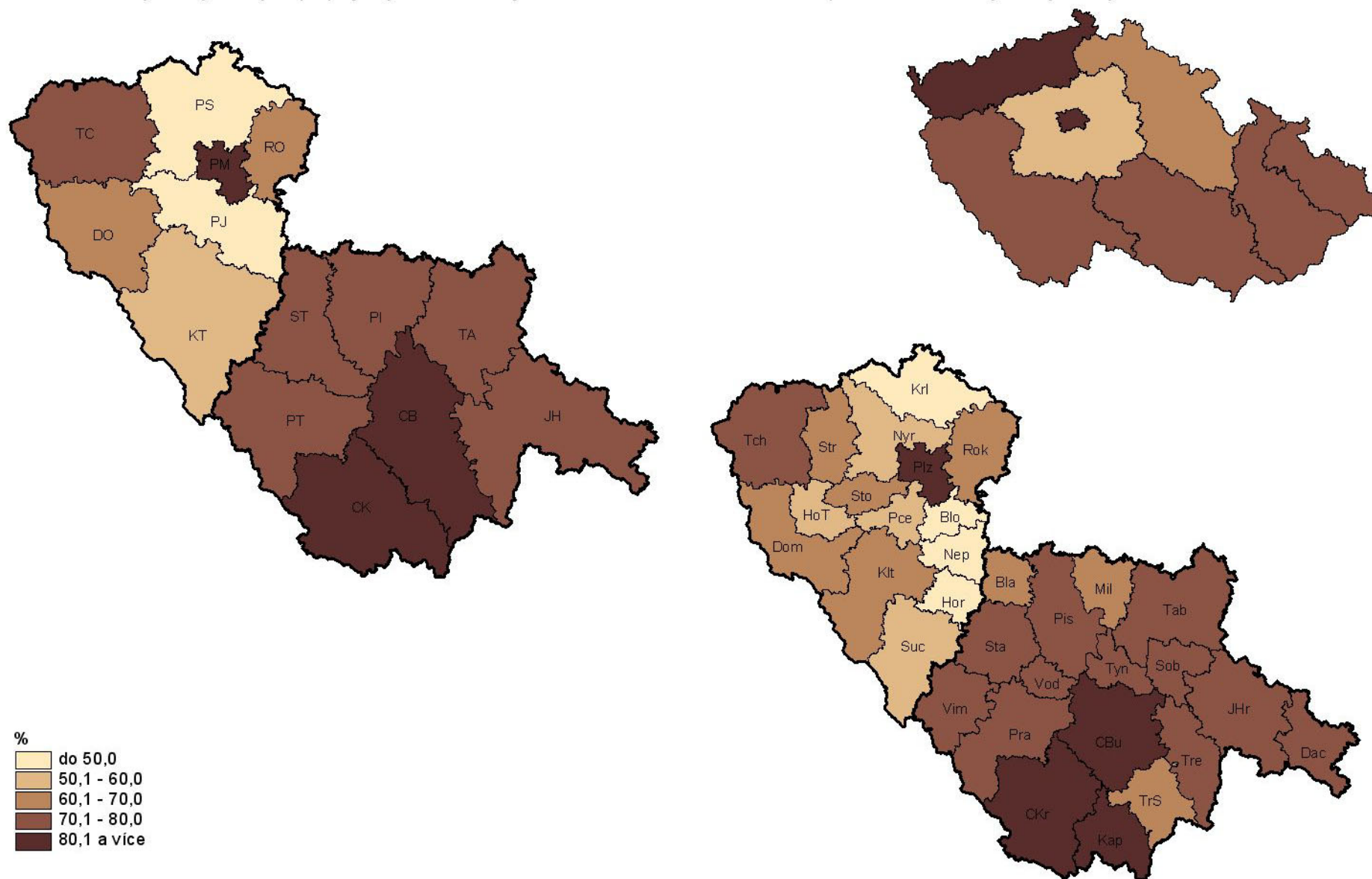
			Ukazatel
<b>Oblast Jihozápad</b>			<b>74,6</b>
v tom okresy:			
Jihočeský kraj	České Budějovice	CB	83,3
	Český Krumlov	CK	81,5
	Jindřichův Hradec	JH	72,0
	Písek	PI	73,2
	Prachatice	PT	75,1
	Strakonice	ST	74,8
	Tábor	TA	77,9
	Plzeňský kraj	Domažlice	DO
Klatovy		KT	58,7
Plzeň-město		PM	91,9
Plzeň-jih		PJ	50,0
Plzeň-sever		PS	49,4
Rokycany		RO	64,2
Tachov		TC	73,3

### SPRÁVNÍ OBVODY OBCÍ S ROZŠÍŘENOU PŮSOBNOSTÍ REGIONU SOUDRŽNOSTI JIHOZÁPAD

			Ukazatel
<b>Oblast Jihozápad</b>			<b>74,6</b>
v tom SO ORP:			
Jihočeský kraj	Blatná	Bla	67,3
	České Budějovice	CBu	86,4
	Český Krumlov	CKr	80,7
	Dačice	Dac	71,6
	Jindřichův Hradec	JHr	72,5
	Kaplice	Kap	83,1
	Milevsko	Mil	65,0
	Písek	Pis	76,1
	Prachatice	Pra	76,8
	Soběslav	Sob	72,1
	Strakonice	Sta	77,9
	Tábor	Tab	79,4
	Trhové Sviny	TrS	62,3
	Třeboň	Tre	71,4
	Týn nad Vltavou	Tyn	74,0
Vimperk	Vim	72,0	
Vodňany	Vod	71,5	
Plzeňský kraj	Blovice	Blo	34,5
	Domažlice	Dom	69,3
	Horažďovice	Hor	43,4
	Horšovský Týn	HoT	55,6
	Klatovy	Klt	63,6
	Kralovice	Krl	45,7
	Nepomuk	Nep	36,4
	Nýřany	Nyr	51,1
	Plzeň	Plz	91,9
	Přeštice	Pce	59,0
	Rokycany	Rok	64,2
	Stod	Sto	66,3
	Stříbro	Str	65,2
Sušice	Suc	56,3	
Tachov	Tch	77,0	



Podíl trvale obydlených bytů připojených na veřejnou kanalizaci na celkovém počtu trvale obydlených bytů k 1. 3. 2001



## Podíl trvale obydlených bytů s vodovodem na celkovém počtu trvale obydlených bytů k 1. 3. 2001 (%)

Ukazatel zahrnuje připojení na vodovod z veřejné sítě, kdy je vodovod vybudován pro celou obec nebo její část, a připojení na vodovod domáci, který je vybudován pouze pro jeden dům nebo pro malou skupinu domů.

### REGIONY SOUDRŽNOSTI ČESKÉ REPUBLIKY (NUTS2)

	Ukazatel
<b>Česká republika</b>	<b>98,5</b>
v tom regiony soudržnosti:	
Praha	99,1
Střední Čechy	97,4
<b>Jihozápad</b>	<b>98,2</b>
Severozápad	98,8
Severovýchod	98,5
Jihovýchod	98,4
Střední Morava	98,2
Moravskoslezsko	99,2

### KRAJE ČESKÉ REPUBLIKY (NUTS3)

	Ukazatel
<b>Česká republika</b>	<b>98,5</b>
v tom kraje:	
Hl. město Praha	99,1
Středočeský	97,4
<b>Jihočeský</b>	<b>98,4</b>
<b>Plzeňský</b>	<b>98,0</b>
Karlovarský	99,1
Ústecký	98,7
Liberecký	98,6
Královéhradecký	98,3
Pardubický	98,6
Vysočina	98,6
Jihomoravský	98,3
Olomoucký	98,4
Zlínský	98,1
Moravskoslezský	99,2

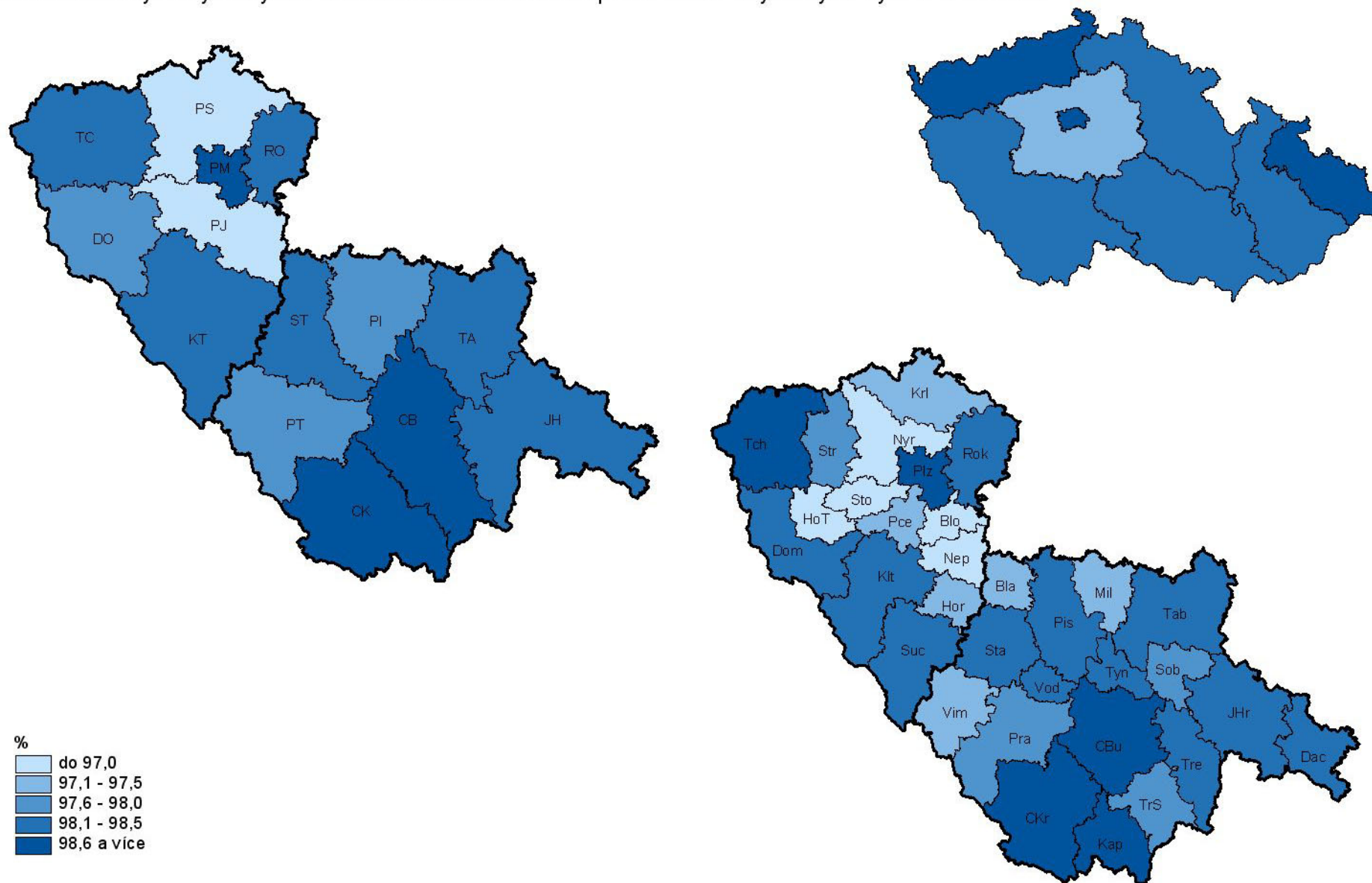
### OKRESY REGIONU SOUDRŽNOSTI JIHOZÁPAD

		Ukazatel	
<b>Oblast Jihozápad</b>		<b>98,2</b>	
v tom okresy:			
Jihočeský kraj	České Budějovice	CB	98,9
	Český Krumlov	CK	98,8
	Jindřichův Hradec	JH	98,2
	Písek	PI	97,9
	Prachatice	PT	97,7
	Strakonice	ST	98,1
	Tábor	TA	98,3
Plzeňský kraj	Domažlice	DO	97,9
	Klatovy	KT	98,1
	Plzeň-město	PM	98,7
	Plzeň-jih	PJ	96,0
	Plzeň-sever	PS	97,0
	Rokycany	RO	98,2
	Tachov	TC	98,5

### SPRÁVNÍ OBVODY OBCÍ S ROZŠÍŘENOU PŮSOBNOSTÍ REGIONU SOUDRŽNOSTI JIHOZÁPAD

			Ukazatel
<b>Oblast Jihozápad</b>			<b>98,2</b>
v tom SO ORP:			
Jihočeský kraj	Blatná	Bla	97,1
	České Budějovice	CBu	99,1
	Český Krumlov	CKr	98,9
	Dačice	Dac	98,1
	Jindřichův Hradec	JHr	98,1
	Kaplice	Kap	98,6
	Milevsko	Mil	97,3
	Písek	Pis	98,1
	Prachatice	Pra	97,9
	Soběslav	Sob	97,8
	Strakonice	Sta	98,3
	Tábor	Tab	98,4
	Trhové Sviny	TrS	97,9
	Třeboň	Tre	98,3
	Týn nad Vltavou	Tyn	98,4
	Vimperk	Vim	97,3
Vodňany	Vod	98,4	
Plzeňský kraj	Blovice	Blo	95,1
	Domažlice	Dom	98,1
	Horažďovice	Hor	97,5
	Horšovský Týn	HoT	96,8
	Klatovy	Klt	98,3
	Kralovice	Krl	97,3
	Nepomuk	Nep	95,5
	Nýřany	Nyr	96,9
	Plzeň	Plz	98,7
	Přeštice	Pce	97,3
	Rokycany	Rok	98,2
	Stod	Sto	96,2
	Stříbro	Str	97,7
Sušice	Suc	98,1	
Tachov	Tch	98,9	

Podíl trvale obydlených bytů s vodovodem na celkovém počtu trvale obydlených bytů k 1. 3. 2001



## Podíl trvale obydlených bytů se zavedeným plynem na celkovém počtu trvale obydlených bytů k 1. 3. 2001 (%)

Samotné napojení trvale obydleného bytu na plyn je možné dvojím způsobem – buď je napojen na plyn z veřejné sítě (jeho spotřeba se zaznamenává plynoměrem) nebo je plyn odebírán z domovního zásobníku (domovní zásobník na plyn – minimálně na 1 tunu, přičemž se neuvádějí tlakové láhve na propanbutan).

### REGIONY SOUDRŽNOSTI ČESKÉ REPUBLIKY (NUTS2)

	Ukazatel
<b>Česká republika</b>	<b>64,1</b>
v tom regiony soudržnosti:	
Praha	73,9
Střední Čechy	44,3
<b>Jihozápad</b>	<b>47,7</b>
Severozápad	68,2
Severovýchod	52,1
Jihovýchod	72,7
Střední Morava	70,7
Moravskoslezsko	79,9

### KRAJE ČESKÉ REPUBLIKY (NUTS3)

	Ukazatel
<b>Česká republika</b>	<b>64,1</b>
v tom kraje:	
Hl. město Praha	73,9
Středočeský	44,3
<b>Jihočeský</b>	<b>35,7</b>
<b>Plzeňský</b>	<b>60,9</b>
Karlovarský	71,1
Ústecký	67,2
Liberecký	49,2
Královéhradecký	48,3
Pardubický	59,0
Vysočina	51,3
Jihomoravský	81,9
Olomoucký	71,1
Zlínský	70,3
Moravskoslezský	79,9

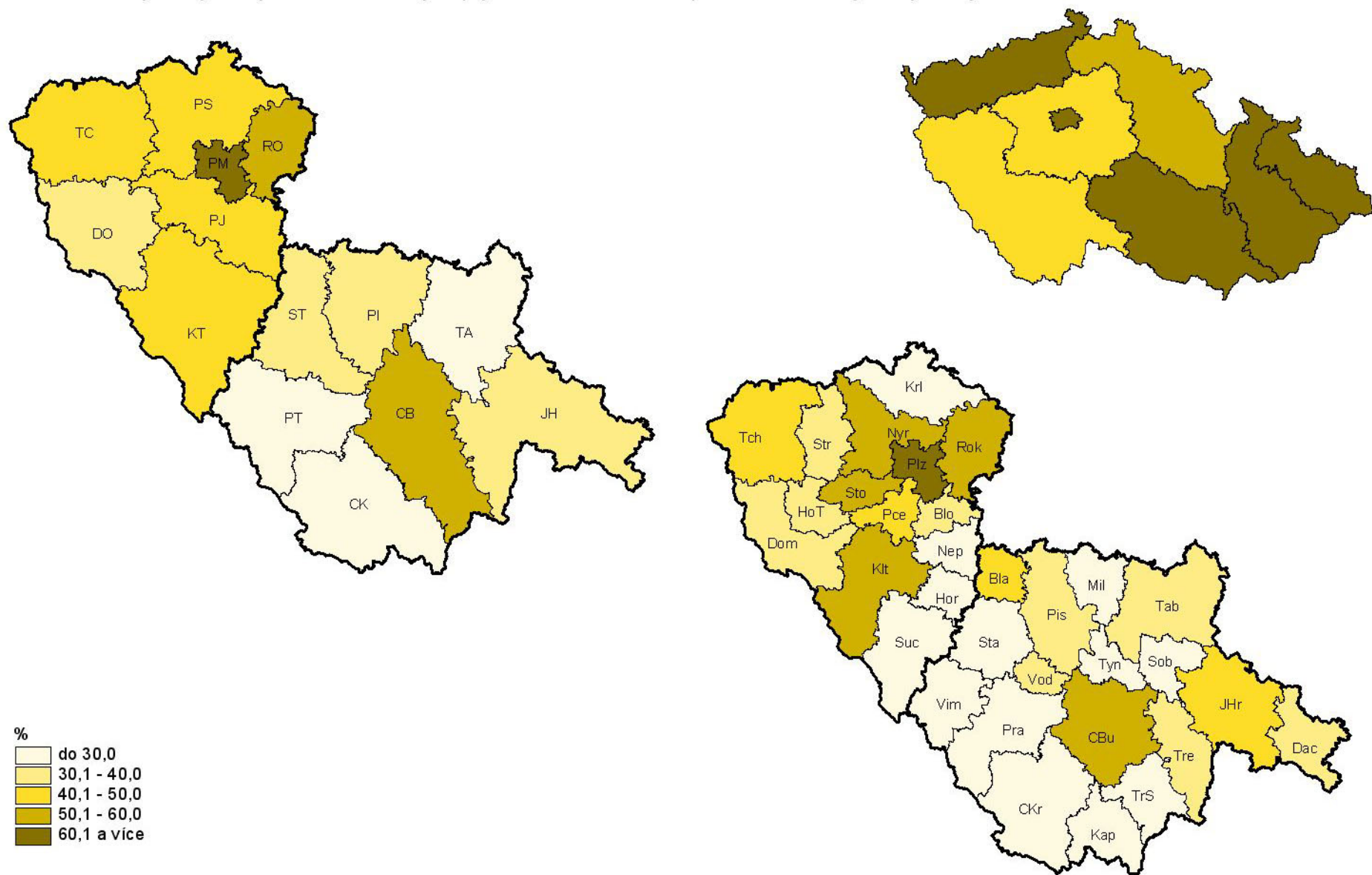
### OKRESY REGIONU SOUDRŽNOSTI JIHOZÁPAD

		Ukazatel	
<b>Oblast Jihozápad</b>		<b>47,7</b>	
v tom okresy:			
Jihočeský kraj	České Budějovice	CB	50,9
	Český Krumlov	CK	22,7
	Jindřichův Hradec	JH	38,9
	Písek	PI	32,7
	Prachatice	PT	15,4
	Strakonice	ST	31,9
	Tábor	TA	28,3
Plzeňský kraj	Domažlice	DO	36,1
	Klatovy	KT	43,0
	Plzeň-město	PM	90,0
	Plzeň-jih	PJ	45,6
	Plzeň-sever	PS	46,5
	Rokycany	RO	56,4
	Tachov	TC	45,5

### SPRÁVNÍ OBVODY OBCÍ S ROZŠÍŘENOU PŮSOBNOSTÍ REGIONU SOUDRŽNOSTI JIHOZÁPAD

			Ukazatel
<b>Oblast Jihozápad</b>			<b>47,7</b>
v tom SO ORP:			
Jihočeský kraj	Blatná	Bla	47,6
	České Budějovice	CBu	58,6
	Český Krumlov	CKr	23,5
	Dačice	Dac	30,3
	Jindřichův Hradec	JHr	43,1
	Kaplice	Kap	21,0
	Milevsko	Mil	23,1
	Písek	Pis	36,2
	Prachatice	Pra	19,8
	Soběslav	Sob	20,2
	Strakonice	Sta	26,3
	Tábor	Tab	30,4
	Trhové Sviny	TrS	16,7
	Třeboň	Tre	37,7
	Týn nad Vltavou	Tyn	5,1
	Vimperk	Vim	7,3
	Vodňany	Vod	35,6
Plzeňský kraj	Blovice	Blo	32,8
	Domažlice	Dom	36,5
	Horažďovice	Hor	22,0
	Horšovský Týn	HoT	30,4
	Klatovy	Klt	57,8
	Kralovice	Krl	27,7
	Nepomuk	Nep	28,1
	Nýřany	Nyr	55,2
	Plzeň	Plz	90,0
	Přeštice	Pce	49,2
	Rokycany	Rok	56,4
	Stod	Sto	58,3
	Stříbro	Str	39,0
Sušice	Suc	24,3	
Tachov	Tch	48,5	

Podíl trvale obydlených bytů se zavedeným plynem na celkovém počtu trvale obydlených bytů k 1. 3. 2001





## Počet registrovaných pacientů na 1 praktického lékaře pro dospělé v roce 2006

(Údaje v územní struktuře roku 2006)

Zdroj: Ústav zdravotnických informací a statistiky

### REGIONY SOUDRŽNOSTI ČESKÉ REPUBLIKY (NUTS2)

	Ukazatel
<b>Česká republika</b>	<b>1 600</b>
v tom regiony soudržnosti:	
Praha	1 450
Střední Čechy	1 650
<b>Jihozápad</b>	<b>1 542</b>
Severozápad	1 748
Severovýchod	1 645
Jihovýchod	1 592
Střední Morava	1 516
Moravskoslezsko	1 630

### KRAJE ČESKÉ REPUBLIKY (NUTS3)

	Ukazatel
<b>Česká republika</b>	<b>1 600</b>
v tom kraje:	
Hl. město Praha	1 450
Středočeský	1 650
<b>Jihočeský</b>	<b>1 561</b>
<b>Plzeňský</b>	<b>1 521</b>
Karlovarský	1 727
Ústecký	1 755
Liberecký	1 647
Královéhradecký	1 607
Pardubický	1 683
Vysočina	1 703
Jihomoravský	1 542
Olomoucký	1 457
Zlínský	1 580
Moravskoslezský	1 630

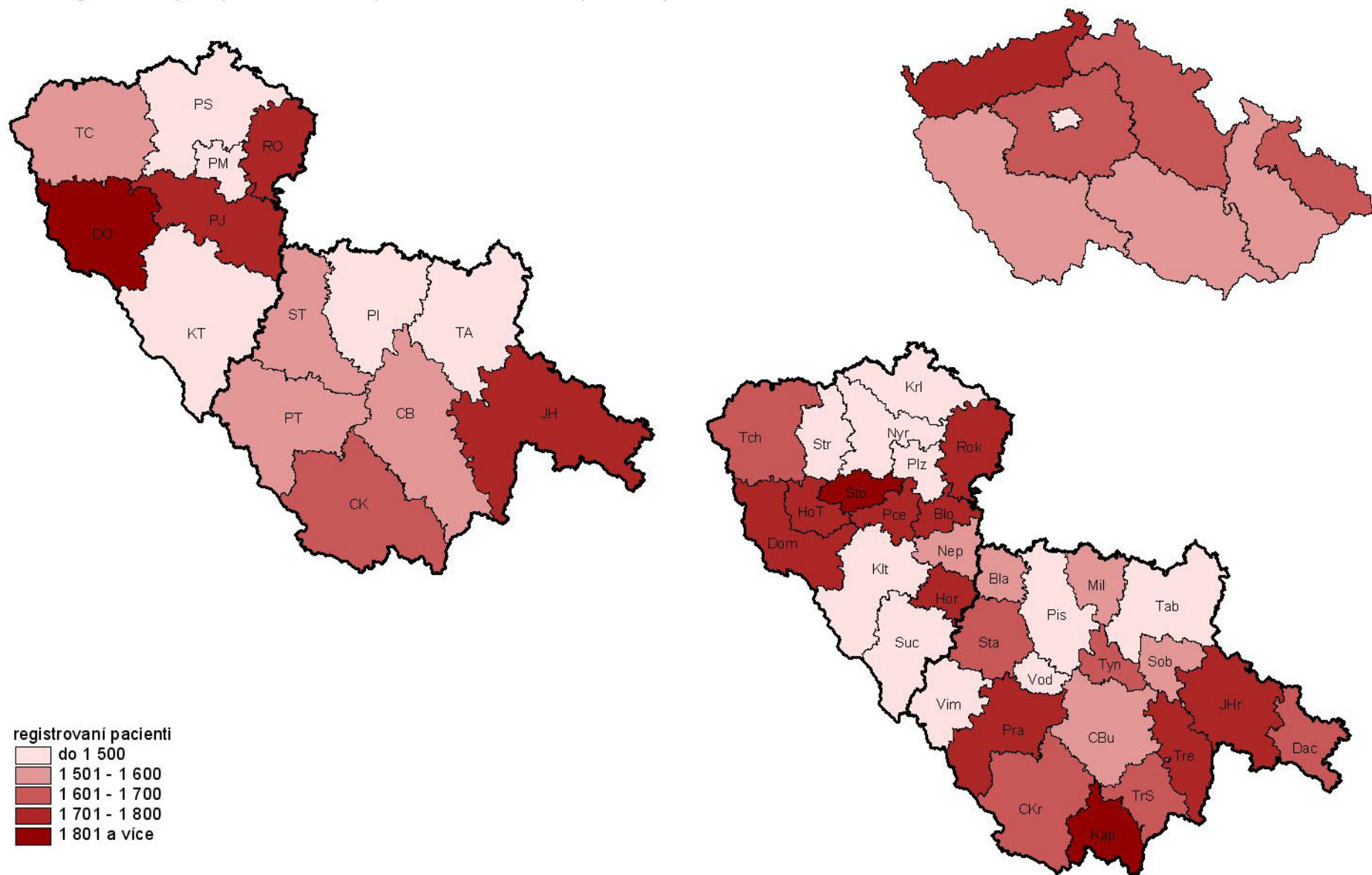
### OKRESY REGIONU SOUDRŽNOSTI JIHOZÁPAD

			Ukazatel
<b>Oblast Jihozápad</b>			<b>1 542</b>
v tom okresy:			
Jihočeský kraj	České Budějovice	CB	1 598
	Český Krumlov	CK	1 683
	Jindřichův Hradec	JH	1 715
	Písek	PI	1 475
	Prachatice	PT	1 527
	Strakonice	ST	1 577
	Tábor	TA	1 398
Plzeňský kraj	Domažlice	DO	1 809
	Klatovy	KT	1 451
	Plzeň-město	PM	1 427
	Plzeň-jih	PJ	1 708
	Plzeň-sever	PS	1 391
	Rokycany	RO	1 766
	Tachov	TC	1 557

### SPRÁVNÍ OBVODY OBCÍ S ROZŠÍŘENOU PŮSOBNOSTÍ REGIONU SOUDRŽNOSTI JIHOZÁPAD

			Ukazatel
<b>Oblast Jihozápad</b>			<b>1 542</b>
v tom SO ORP:			
Jihočeský kraj	Blatná	Bla	1 559
	České Budějovice	CBu	1 585
	Český Krumlov	CKr	1 614
	Dačice	Dac	1 668
	Jindřichův Hradec	JHr	1 721
	Kaplice	Kap	1 835
	Milevsko	Mil	1 571
	Písek	Pis	1 441
	Prachatice	Pra	1 719
	Soběslav	Sob	1 520
	Strakonice	Sta	1 603
	Tábor	Tab	1 369
	Trhové Sviny	TrS	1 681
	Třeboň	Tre	1 742
	Týn nad Vltavou	Tyn	1 659
	Vimperk	Vim	1 225
	Vodňany	Vod	1 462
Plzeňský kraj	Blovice	Blo	1 745
	Domažlice	Dom	1 755
	Horažďovice	Hor	1 723
	Horšovský Týn	HoT	1 782
	Klatovy	Klt	1 470
	Kralovice	Krl	1 284
	Nepomuk	Nep	1 569
	Nýřany	Nyr	1 470
	Plzeň	Plz	1 436
	Přeštice	Pce	1 754
	Rokycany	Rok	1 766
	Stod	Sto	1 897
	Stříbro	Str	1 418
Sušice	Suc	1 298	
Tachov	Tch	1 638	

Počet registrovaných pacientů na 1 praktického lékaře pro dospělé v roce 2006



## Počet obyvatel odpovídající územní jednotky na 1 praktického zubního lékaře v roce 2006

(Údaje v územní struktuře roku 2006)

Zdroj: Ústav zdravotnických informací a statistiky

### REGIONY SOUDRŽNOSTI ČESKÉ REPUBLIKY (NUTS2)

	Ukazatel
<b>Česká republika</b>	<b>1 720</b>
v tom regiony soudržnosti:	
Praha	1 131
Střední Čechy	2 347
<b>Jihozápad</b>	<b>1 618</b>
Severozápad	2 082
Severovýchod	1 781
Jihovýchod	2 063
Střední Morava	1 657
Moravskoslezsko	1 818

### KRAJE ČESKÉ REPUBLIKY (NUTS3)

	Ukazatel
<b>Česká republika</b>	<b>1 720</b>
v tom kraje:	
Hl. město Praha	1 131
Středočeský	2 347
<b>Jihočeský</b>	<b>1 711</b>
<b>Plzeňský</b>	<b>1 514</b>
Karlovarský	1 918
Ústecký	2 143
Liberecký	1 935
Královéhradecký	1 607
Pardubický	1 838
Vysočina	1 950
Jihomoravský	2 114
Olomoucký	1 694
Zlínský	1 618
Moravskoslezský	1 818

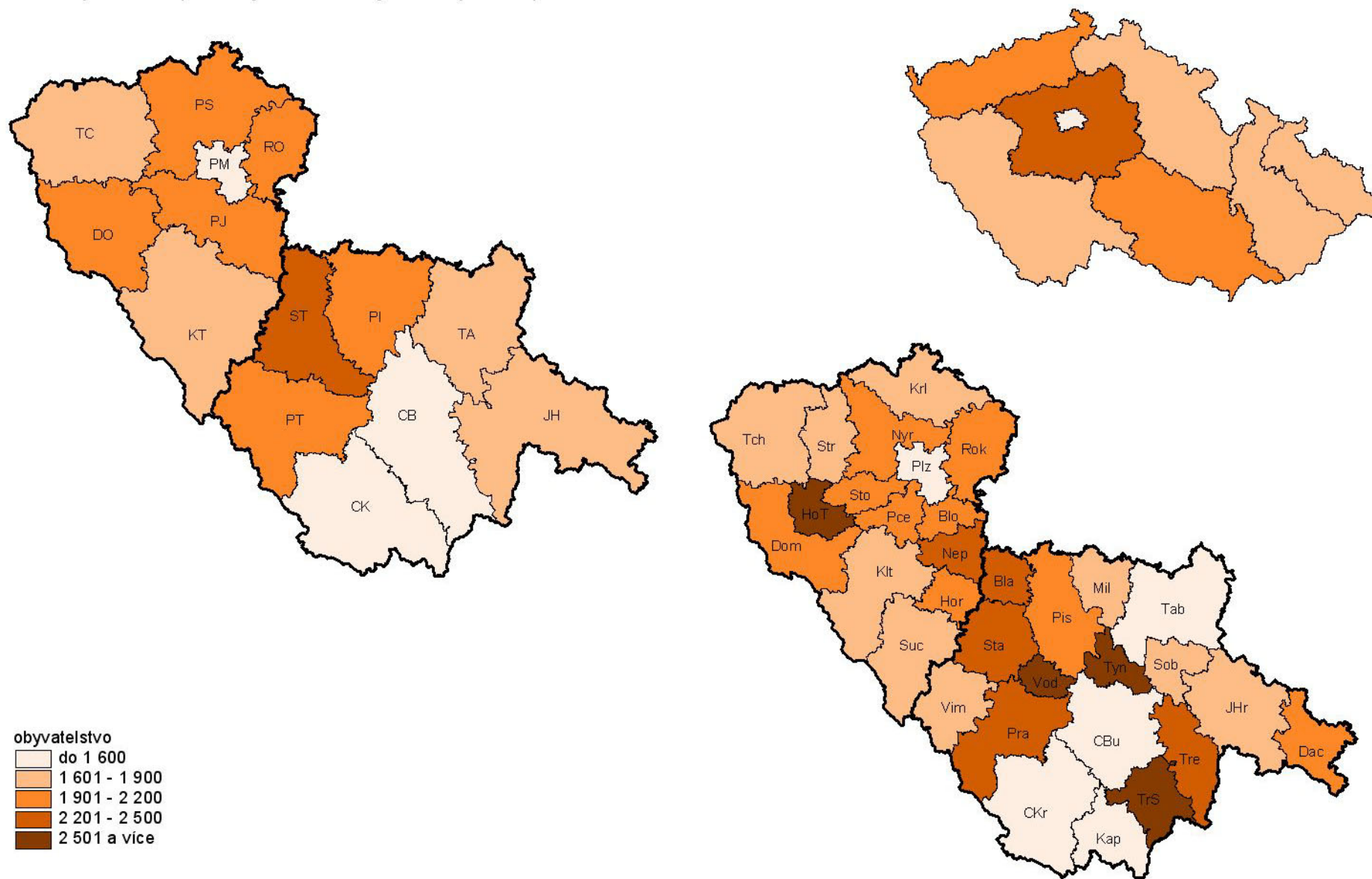
### OKRESY REGIONU SOUDRŽNOSTI JIHOZÁPAD

			Ukazatel
<b>Oblast Jihozápad</b>			<b>1 618</b>
v tom okresy:			
Jihočeský kraj	České Budějovice	CB	1 571
	Český Krumlov	CK	1 476
	Jindřichův Hradec	JH	1 844
	Písek	PI	1 929
	Prachatice	PT	2 052
	Strakonice	ST	2 313
	Tábor	TA	1 635
Plzeňský kraj	Domažlice	DO	2 164
	Klatovy	KT	1 705
	Plzeň-město	PM	996
	Plzeň-jih	PJ	2 185
	Plzeň-sever	PS	1 985
	Rokycany	RO	2 000
	Tachov	TC	1 739

### SPRÁVNÍ OBVODY OBCÍ S ROZŠÍŘENOU PŮSOBNOSTÍ REGIONU SOUDRŽNOSTI JIHOZÁPAD

			Ukazatel
<b>Oblast Jihozápad</b>			<b>1 618</b>
v tom SO ORP:			
Jihočeský kraj	Blatná	Bla	2 276
	České Budějovice	CBu	1 435
	Český Krumlov	CKr	1 429
	Dačice	Dac	1 936
	Jindřichův Hradec	JHr	1 640
	Kaplice	Kap	1 588
	Milevsko	Mil	1 893
	Písek	Pis	1 934
	Prachatice	Pra	2 404
	Soběslav	Sob	1 811
	Strakonice	Sta	2 220
	Tábor	Tab	1 592
	Trhové Sviny	TrS	2 542
	Třeboň	Tre	2 294
	Týn nad Vltavou	Tyn	3 511
	Vimperk	Vim	1 604
	Vodňany	Vod	2 842
Plzeňský kraj	Blovice	Blo	1 951
	Domažlice	Dom	2 030
	Horažďovice	Hor	2 125
	Horšovský Týn	HoT	2 764
	Klatovy	Klt	1 619
	Kralovice	Krl	1 696
	Nepomuk	Nep	2 236
	Nýřany	Nyr	2 148
	Plzeň	Plz	1 060
	Přeštice	Pce	2 061
	Rokycany	Rok	2 005
	Stod	Sto	1 995
	Stříbro	Str	1 653
Sušice	Suc	1 734	
Tachov	Tch	1 782	

Počet obyvatel odpovídající územní jednotky na 1 praktického zubního lékaře v roce 2006



## Lůžka v hromadných ubytovacích zařízeních na 1 000 obyvatel v roce 2006

Lůžka v ubytovacích zařízeních udávají počet stálých lůžek, která slouží pro noční odpočinek hostů (bez lůžek příležitostných). Místa pro stany a karavany udávají počet stanovišť pro umístění stanů, obytných přívěsů a karavanů. Hromadná ubytovací zařízení jsou pak zařízení s minimálně pěti pokoji nebo deseti lůžky, která pravidelně (nebo nepravidelně) poskytují přechodné ubytování hostům (včetně dětí) za účelem dovolené, zájezdu, lázeňské péče, služební cesty, školení, kurzu, kongresu, symposia, pobytu dětí ve škole v přírodě, v letních a zimních táborech. Mezi hromadná ubytovací zařízení patří hotely, pensiony, turistické ubytovny, chatové osady, kempy a ostatní ubytovací zařízení.

### REGIONY SOUDRŽNOSTI ČESKÉ REPUBLIKY (NUTS2)

	Ukazatel
<b>Česká republika</b>	<b>43,0</b>
v tom regiony soudržnosti:	
Praha	58,6
Střední Čechy	24,8
<b>Jihozápad</b>	<b>63,2</b>
Severozápad	42,1
Severovýchod	70,3
Jihovýchod	30,4
Střední Morava	33,2
Moravskoslezsko	20,3

### OKRESY REGIONU SOUDRŽNOSTI JIHOZÁPAD

			Ukazatel
<b>Oblast Jihozápad</b>			<b>63,2</b>
v tom okresy:			
Jihočeský kraj	České Budějovice	CB	52,1
	Český Krumlov	CK	181,5
	Jindřichův Hradec	JH	102,6
	Písek	PI	81,2
	Prachatice	PT	149,0
	Strakonice	ST	57,6
	Tábor	TA	59,0
Plzeňský kraj	Domažlice	DO	37,2
	Klatovy	KT	96,8
	Plzeň-město	PM	15,6
	Plzeň-jih	PJ	16,9
	Plzeň-sever	PS	35,6
	Rokycany	RO	42,2
	Tachov	TC	44,4

### KRAJE ČESKÉ REPUBLIKY (NUTS3)

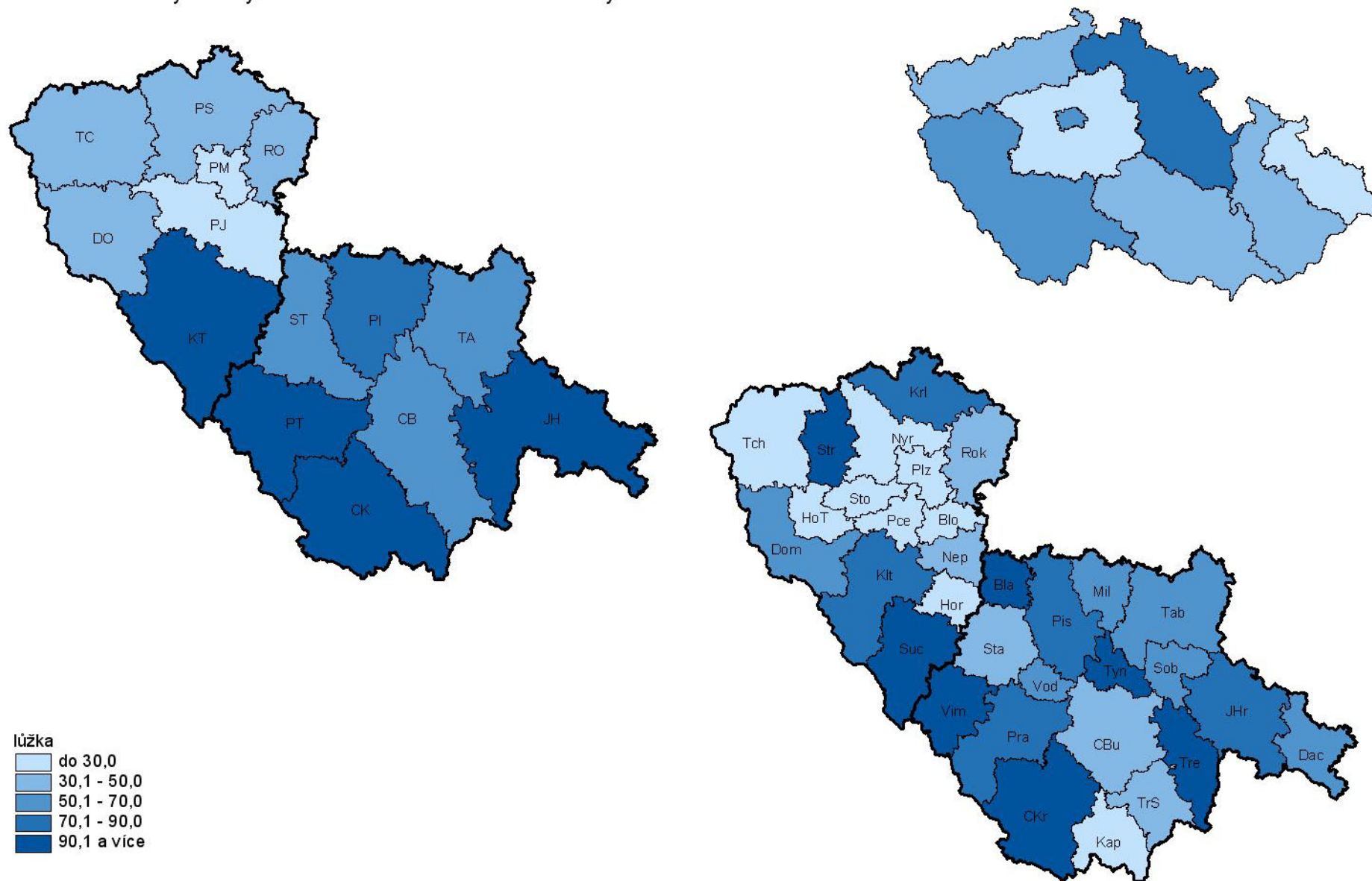
	Ukazatel
<b>Česká republika</b>	<b>43,0</b>
v tom kraje:	
Hl. město Praha	58,6
Středočeský	24,8
<b>Jihočeský</b>	<b>84,9</b>
<b>Plzeňský</b>	<b>38,4</b>
Karlovarský	94,8
Ústecký	22,7
Liberecký	94,4
Královéhradecký	87,2
Pardubický	31,5
Vysočina	38,4
Jihomoravský	26,8
Olomoucký	29,9
Zlínský	36,9
Moravskoslezský	20,3

### SPRÁVNÍ OBVODY OBCÍ S ROZŠÍŘENOU PŮSOBNOSTÍ REGIONU SOUDRŽNOSTI JIHOZÁPAD

			Ukazatel
<b>Oblast Jihozápad</b>			<b>63,2</b>
v tom SO ORP:			
Jihočeský kraj	Blatná	Bla	109,5
	České Budějovice	CBu	44,3
	Český Krumlov	CKr	260,8
	Dačice	Dac	50,3
	Jindřichův Hradec	JHr	85,1
	Kaplice	Kap	14,7
	Milevsko	Mil	64,4
	Písek	Pis	87,4
	Prachatice	Pra	86,4
	Soběslav	Sob	61,1
	Strakonice	Sta	39,0
	Tábor	Tab	58,4
	Trhové Sviny	TrS	43,3
	Třeboň	Tre	176,8
	Týn nad Vltavou	Tyn	146,0
	Vimperk	Vim	268,8
Vodňany	Vod	68,7	
Plzeňský kraj	Blovice	Blo	23,8
	Domažlice	Dom	50,8
	Horažďovice	Hor	5,9
	Horšovský Týn	HoT	10,1
	Klatovy	Klt	88,9
	Kralovice	Krl	72,2
	Nepomuk	Nep	31,0
	Nýřany	Nyr	19,4
	Plzeň	Plz	15,6
	Přeštice	Pce	10,5
	Rokycany	Rok	42,2
	Stod	Sto	6,6
	Stříbro	Str	90,6
Sušice	Suc	160,8	
Tachov	Tch	22,8	



Lůžka v hromadných ubytovacích zařízeních na 1 000 obyvatel v roce 2006



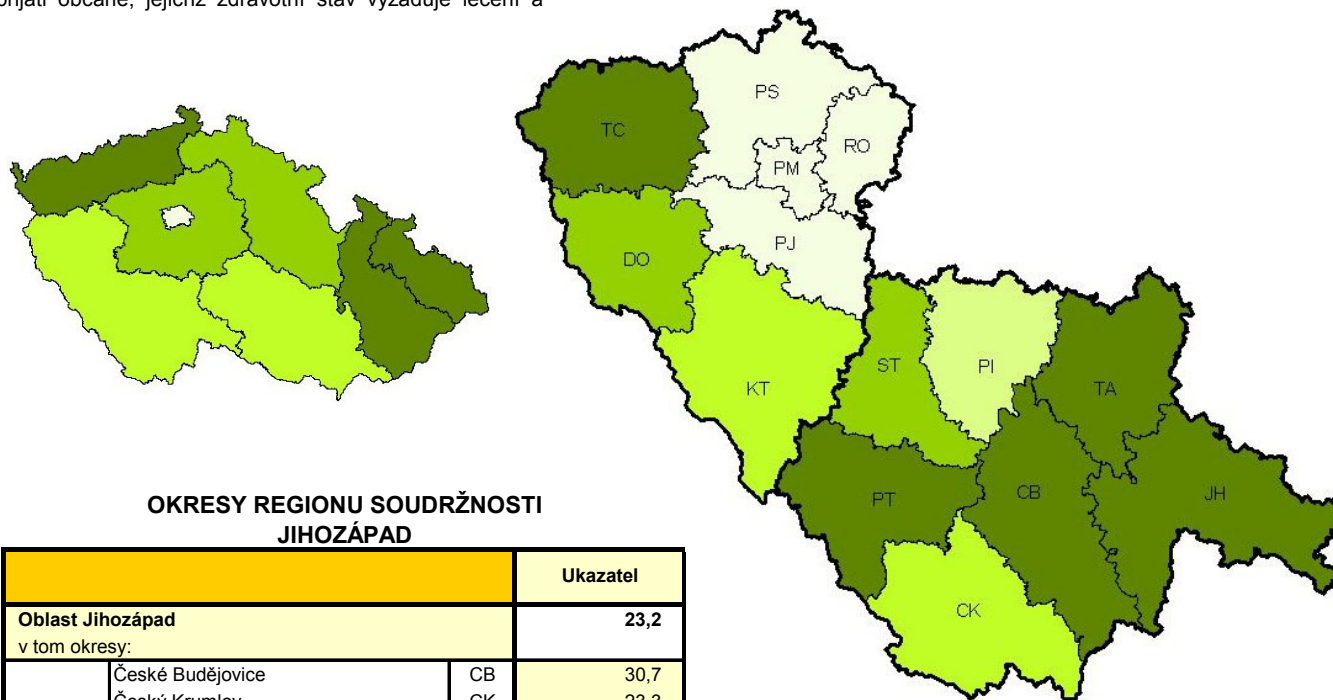
## Místa v domovech důchodců na 1 000 obyvatel ve věku 65 a více let v roce 2006

(Údaje v územní struktuře roku 2006)

Domovy důchodců jsou určeny především pro staré občany, kteří dosáhli věku rozhodného pro přiznání důchodu a kteří pro trvalé změny zdravotního stavu, potřebují komplexní péči, jež jim nemůže být zajištěna členy jejich rodiny ani pečovatelskou službou nebo jinými službami sociální péče, a dále pro staré občany, kteří toto umístění nezbytně potřebují z jiných vážných důvodů. Nemohou však být přijati občané, jejichž zdravotní stav vyžaduje léčení a ošetřování v lůžkovém zdravotnickém zařízení.

### REGIONY SOUDRŽNOSTI ČESKÉ REPUBLIKY (NUTS2)

	Ukazatel
<b>Česká republika</b>	<b>26,1</b>
v tom regiony soudržnosti:	
Praha	13,5
Střední Čechy	26,8
<b>Jihozápad</b>	<b>23,2</b>
Severozápad	33,8
Severovýchod	26,2
Jihovýchod	24,7
Střední Morava	30,8
Moravskoslezsko	32,4



### KRAJE ČESKÉ REPUBLIKY (NUTS3)

	Ukazatel
<b>Česká republika</b>	<b>26,1</b>
v tom kraje:	
Hl. město Praha	13,5
Středočeský	26,8
<b>Jihočeský</b>	<b>31,2</b>
<b>Plzeňský</b>	<b>14,5</b>
Karlovarský	18,1
Ústecký	39,8
Liberecký	21,7
Královéhradecký	28,0
Pardubický	27,5
Vysočina	28,8
Jihomoravský	22,9
Olomoucký	30,1
Zlínský	31,5
Moravskoslezský	32,4

### OKRESY REGIONU SOUDRŽNOSTI JIHOZÁPAD

		Ukazatel	
<b>Oblast Jihozápad</b>		<b>23,2</b>	
v tom okresy:			
Jihočeský kraj	České Budějovice	CB	30,7
	Český Krumlov	CK	23,3
	Jindřichův Hradec	JH	32,6
	Písek	PI	19,6
	Prachatice	PT	54,1
	Strakonice	ST	28,9
	Tábor	TA	34,5
Plzeňský kraj	Domažlice	DO	28,2
	Klatovy	KT	24,3
	Plzeň-město	PM	11,9
	Plzeň-jih	PJ	10,2
	Plzeň-sever	PS	0,0
	Rokycany	RO	0,0
	Tachov	TC	37,1



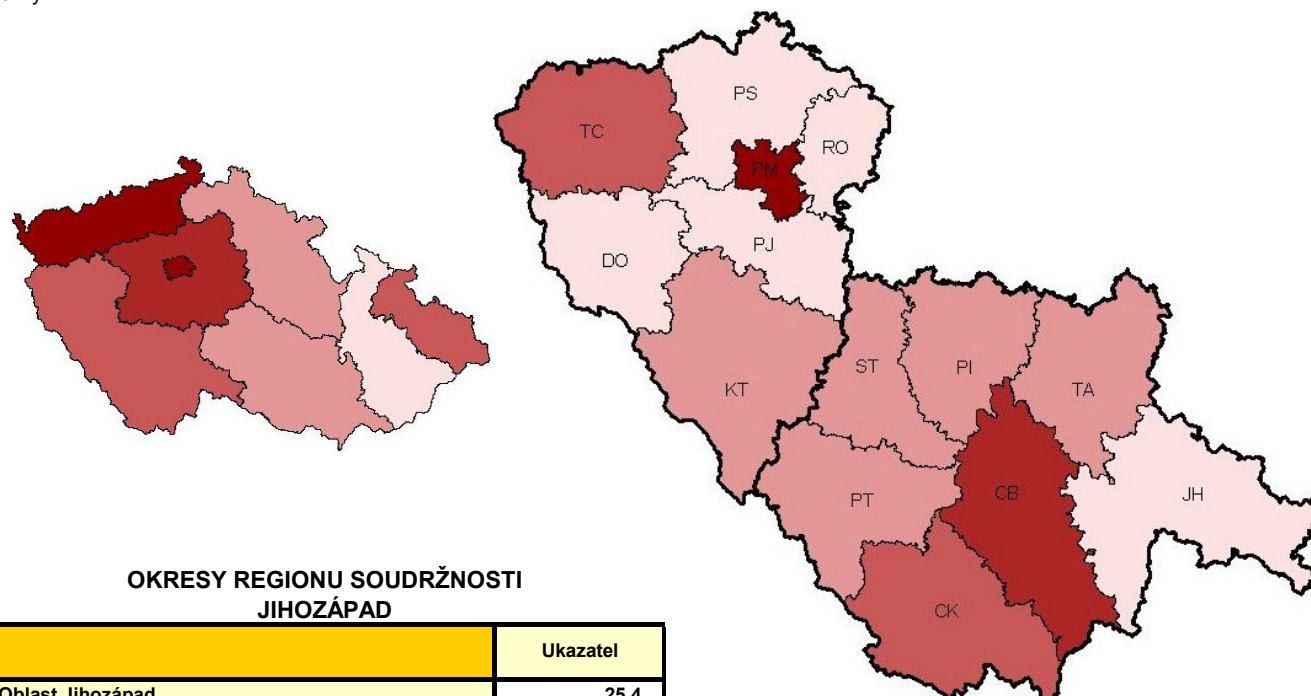
## Zjištěné trestné činy na 1 000 obyvatel v roce 2006

(Údaje v územní struktuře roku 2006)

Zdroj: Ministerstvo vnitra ČR, Policejní prezidium České republiky

### REGIONY SOUDRŽNOSTI ČESKÉ REPUBLIKY (NUTS2)

	Ukazatel
<b>Česká republika</b>	<b>32,7</b>
v tom regiony soudržnosti:	
Praha	75,7
Střední Čechy	31,9
<b>Jihozápad</b>	<b>25,4</b>
Severozápad	37,5
Severovýchod	24,2
Jihovýchod	24,5
Střední Morava	19,5
Moravskoslezsko	29,4



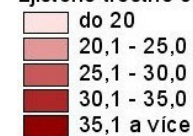
### KRAJE ČESKÉ REPUBLIKY (NUTS3)

	Ukazatel
<b>Česká republika</b>	<b>32,7</b>
v tom kraje:	
Hl. město Praha	75,7
Středočeský	31,9
<b>Jihočeský</b>	<b>25,6</b>
<b>Plzeňský</b>	<b>25,2</b>
Karlovarský	31,1
Ústecký	39,9
Liberecký	34,4
Královéhradecký	21,0
Pardubický	18,9
Vysočina	16,0
Jihomoravský	28,3
Olomoucký	22,0
Zlínský	16,8
Moravskoslezský	29,4

### OKRESY REGIONU SOUDRŽNOSTI JIHOZÁPAD

			Ukazatel
<b>Oblast Jihozápad</b>			<b>25,4</b>
v tom okresy:			
Jihočeský kraj	České Budějovice	CB	34,9
	Český Krumlov	CK	29,6
	Jindřichův Hradec	JH	18,1
	Písek	PI	22,0
	Prachatice	PT	21,5
	Strakonice	ST	22,7
	Tábor	TA	20,1
Plzeňský kraj	Domažlice	DO	18,0
	Klatovy	KT	20,6
	Plzeň-město	PM	39,6
	Plzeň-jih	PJ	14,9
	Plzeň-sever	PS	16,3
	Rokycany	RO	19,7
	Tachov	TC	27,3

#### zjištěné trestné činy



## Délka silnic I. až III. třídy na km<sup>2</sup> v roce 2006 (km)

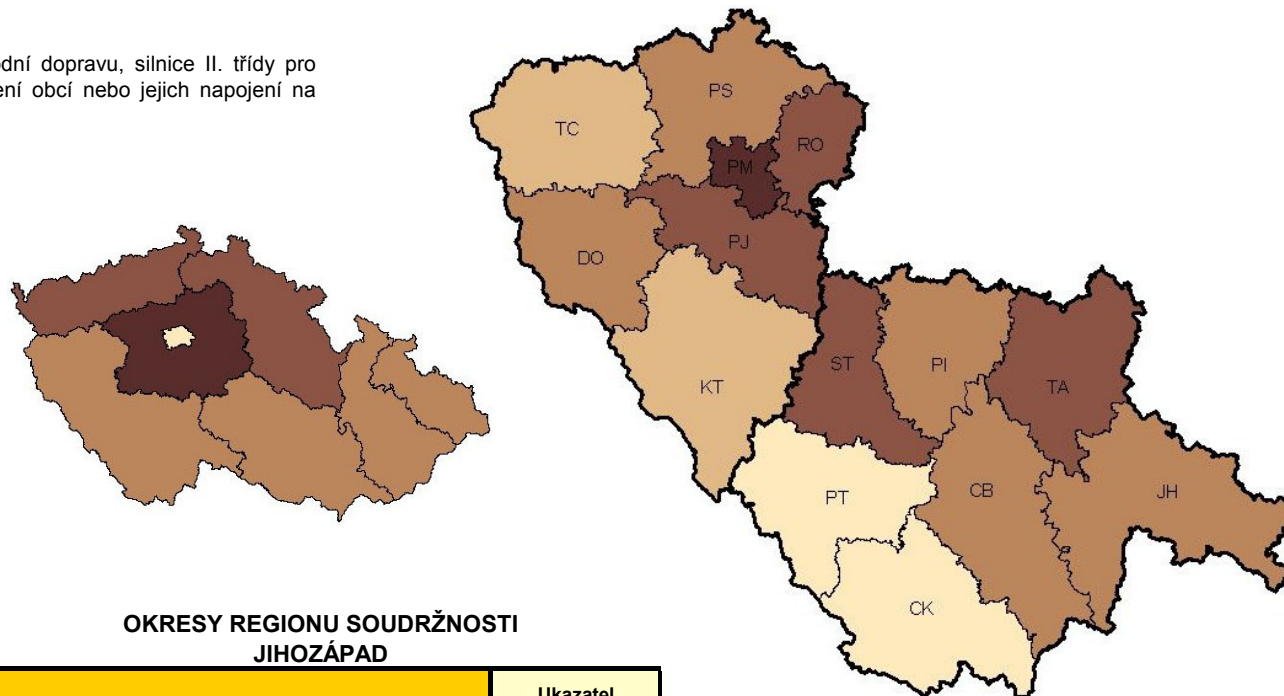
(Údaje v územní struktuře roku 2006)

Zdroj: Ředitelství silnic a dálnic ČR

Silnice I. třídy je určena zejména pro dálkovou a mezinárodní dopravu, silnice II. třídy pro dopravu mezi okresy a silnice III. třídy k vzájemnému spojení obcí nebo jejich napojení na ostatní pozemní komunikace.

### REGIONY SOUDRŽNOSTI ČESKÉ REPUBLIKY (NUTS2)


	Ukazatel
<b>Česká republika</b>	<b>0,70</b>
v tom regiony soudržnosti:	
Praha	0,12
Střední Čechy	0,85
<b>Jihozápad</b>	<b>0,63</b>
Severozápad	0,71
Severovýchod	0,79
Jihovýchod	0,67
Střední Morava	0,62
Moravskoslezsko	0,62



### OKRESY REGIONU SOUDRŽNOSTI JIHOZÁPAD

	Ukazatel
<b>Česká republika</b>	<b>0,70</b>
v tom kraje:	
Hl. město Praha	0,12
Středočeský	0,85
<b>Jihočeský</b>	<b>0,61</b>
<b>Plzeňský</b>	<b>0,66</b>
Karlovarský	0,62
Ústecký	0,78
Liberecký	0,77
Královéhradecký	0,79
Pardubický	0,79
Vysočina	0,74
Jihomoravský	0,61
Olomoucký	0,68
Zlínský	0,54
Moravskoslezský	0,62

			Ukazatel
<b>Oblast Jihozápad</b>			<b>0,63</b>
v tom okresy:			
Jihočeský kraj	České Budějovice	CB	0,67
	Český Krumlov	CK	0,43
	Jindřichův Hradec	JH	0,61
	Písek	PI	0,64
	Prachatice	PT	0,50
	Strakonice	ST	0,78
	Tábor	TA	0,71
Plzeňský kraj	Domažlice	DO	0,67
	Klatovy	KT	0,58
	Plzeň-město	PM	0,92
	Plzeň-jih	PJ	0,80
	Plzeň-sever	PS	0,68
	Rokycany	RO	0,80
	Tachov	TC	0,57





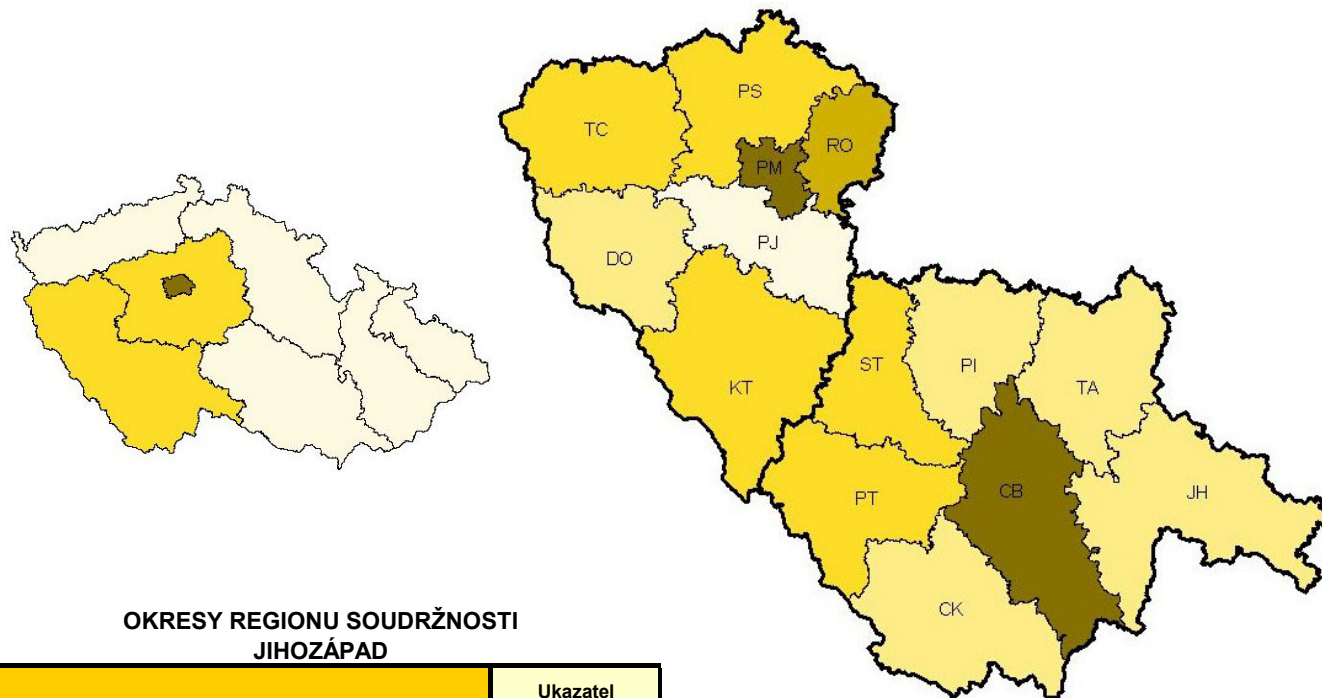
## Registrované osobní automobily na 1 000 obyvatel k 31. 12. 2006

(Údaje v územní struktuře roku 2006)

Zdroj: Ministerstvo vnitra ČR, Centrální registr vozidel

### REGIONY SOUDRŽNOSTI ČESKÉ REPUBLIKY (NUTS2)

	Ukazatel
<b>Česká republika</b>	<b>399,4</b>
v tom regiony soudržnosti:	
Praha	514,1
Střední Čechy	436,6
<b>Jihozápad</b>	<b>436,7</b>
Severozápad	382,6
Severovýchod	399,0
Jihovýchod	375,6
Střední Morava	337,6
Moravskoslezsko	327,8



### KRAJE ČESKÉ REPUBLIKY (NUTS3)

	Ukazatel
<b>Česká republika</b>	<b>399,4</b>
v tom kraje:	
Hl. město Praha	514,1
Středočeský	436,6
<b>Jihočeský</b>	<b>428,4</b>
<b>Plzeňský</b>	<b>446,1</b>
Karlovarský	382,9
Ústecký	382,5
Liberecký	393,2
Královéhradecký	410,9
Pardubický	390,9
Vysočina	379,7
Jihomoravský	373,8
Olomoucký	333,9
Zlínský	341,7
Moravskoslezský	327,8

### OKRESY REGIONU SOUDRŽNOSTI JIHOZÁPAD

			Ukazatel
<b>Oblast Jihozápad</b>			<b>436,7</b>
v tom okresy:			
Jihočeský kraj	České Budějovice	CB	460,6
	Český Krumlov	CK	409,2
	Jindřichův Hradec	JH	401,5
	Písek	PI	419,1
	Prachatice	PT	427,3
	Strakonice	ST	426,7
	Tábor	TA	415,1
Plzeňský kraj	Domažlice	DO	403,7
	Klatovy	KT	436,0
	Plzeň-město	PM	501,5
	Plzeň-jih	PJ	397,6
	Plzeň-sever	PS	422,2
	Rokycany	RO	447,5
	Tachov	TC	436,2

osobní automobily

- do 400,0
- 400,1 - 420,0
- 420,1 - 440,0
- 440,1 - 460,0
- 460,1 a více



## Podíl obcí připojených na veřejnou kanalizaci s čistírnou odpadních vod z celkového počtu obcí v roce 2006 (%)

Za kanalizaci s napojením na čistírnu odpadních vod je považována funkční splašková kanalizace, kterou je vybavena obec nebo alespoň jedna její část a která je ukončena čistírnou (biologickou, mechanickou či jinou) odpadních vod. Uvedena je i v případě zkušebního provozu čistírny.

### REGIONY SOUDRŽNOSTI ČESKÉ REPUBLIKY (NUTS2)

	Ukazatel
<b>Česká republika</b>	<b>36,8</b>
v tom regiony soudržnosti:	
Praha	100,0
Střední Čechy	39,4
<b>Jihozápad</b>	<b>36,6</b>
Severozápad	61,5
Severovýchod	29,5
Jihovýchod	28,0
Střední Morava	41,7
Moravskoslezsko	43,5

### KRAJE ČESKÉ REPUBLIKY (NUTS3)

	Ukazatel
<b>Česká republika</b>	<b>36,8</b>
v tom kraje:	
Hl. město Praha	100,0
Středočeský	39,4
<b>Jihočeský</b>	<b>39,6</b>
<b>Plzeňský</b>	<b>32,7</b>
Karlovarský	75,8
Ústecký	56,2
Liberecký	38,6
Královéhradecký	27,0
Pardubický	27,7
Vysočina	22,0
Jihomoravský	34,2
Olomoucký	45,2
Zlínský	37,2
Moravskoslezský	43,5

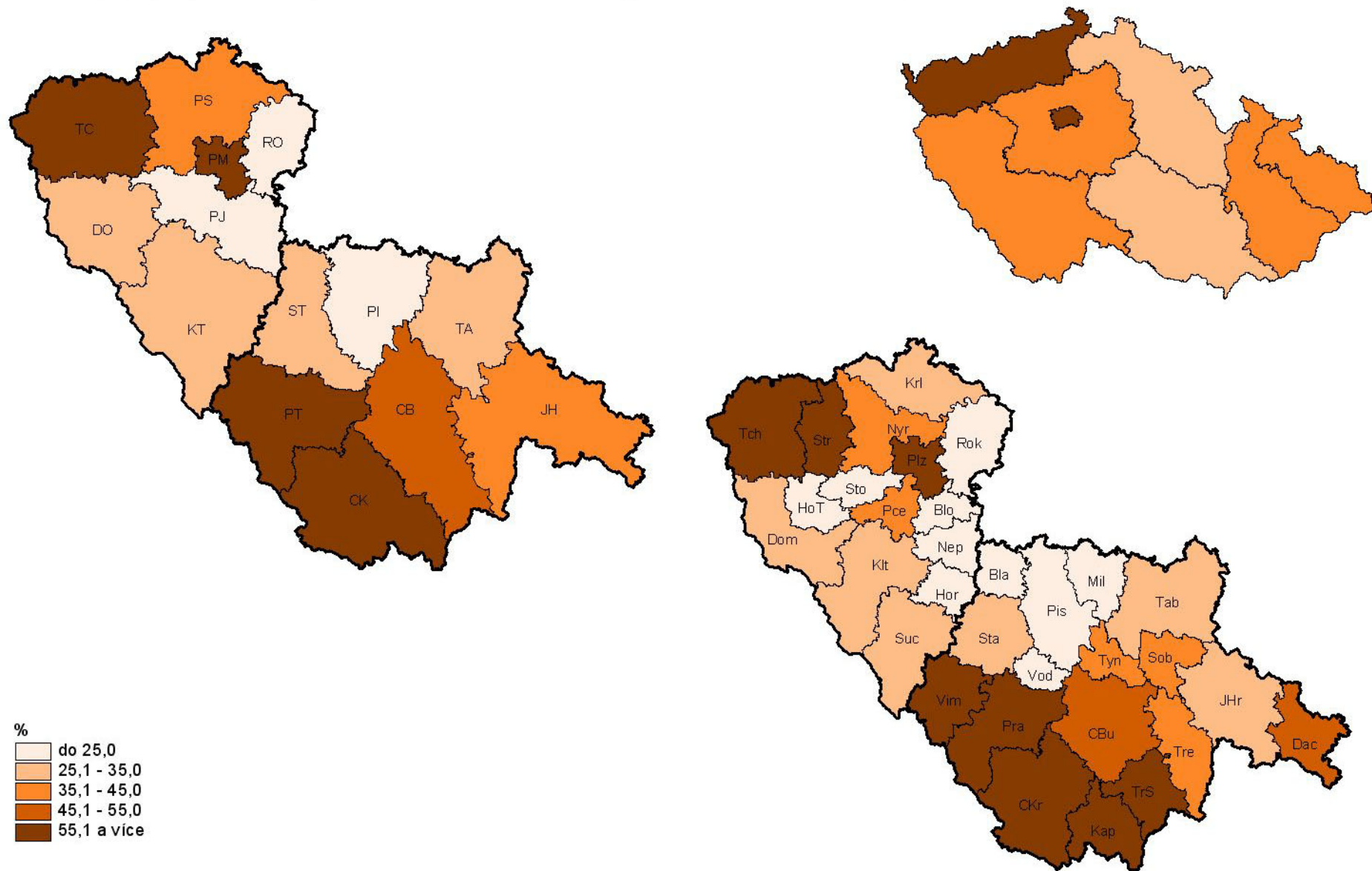
### OKRESY REGIONU SOUDRŽNOSTI JIHOZÁPAD

			Ukazatel
<b>Oblast Jihozápad</b>			<b>36,6</b>
v tom okresy:			
Jihočeský kraj	České Budějovice	CB	47,7
	Český Krumlov	CK	84,8
	Jindřichův Hradec	JH	38,7
	Písek	PI	18,7
	Prachatice	PT	63,1
	Strakonice	ST	25,9
	Tábor	TA	28,2
Plzeňský kraj	Domažlice	DO	27,1
	Klatovy	KT	26,6
	Plzeň-město	PM	66,7
	Plzeň-jih	PJ	23,3
	Plzeň-sever	PS	35,7
	Rokycany	RO	23,5
	Tachov	TC	66,7

### SPRÁVNÍ OBVODY OBCÍ S ROZŠÍŘENOU PŮSOBNOSTÍ REGIONU SOUDRŽNOSTI JIHOZÁPAD

			Ukazatel
<b>Oblast Jihozápad</b>			<b>36,6</b>
v tom SO ORP:			
Jihočeský kraj	Blatná	Bla	23,1
	České Budějovice	CBu	46,8
	Český Krumlov	CKr	83,9
	Dačice	Dac	47,8
	Jindřichův Hradec	JHr	32,8
	Kaplice	Kap	86,7
	Milevsko	Mil	15,4
	Písek	Pis	20,4
	Prachatice	Pra	59,1
	Soběslav	Sob	35,5
	Strakonice	Sta	27,5
	Tábor	Tab	25,3
	Trhové Sviny	TrS	62,5
	Třeboň	Tre	44,0
	Týn nad Vltavou	Tyn	35,7
Vimperk	Vim	71,4	
Vodňany	Vod	23,5	
Plzeňský kraj	Blovice	Blo	15,8
	Domažlice	Dom	31,0
	Horažďovice	Hor	15,0
	Horšovský Týn	HoT	22,2
	Klatovy	Klt	27,3
	Kralovice	Krl	29,5
	Nepomuk	Nep	11,5
	Nýřany	Nyr	40,7
	Plzeň	Plz	66,7
	Přeštice	Pce	36,7
	Rokycany	Rok	23,5
	Stod	Sto	20,8
	Stříbro	Str	62,5
Sušice	Suc	33,3	
Tachov	Tch	70,4	

Podíl obcí připojených na veřejnou kanalizaci s čistírnou odpadních vod z celkového počtu obcí v roce 2006



## Podíl chráněných území na celkové výměře odpovídající územní jednotky k 1. 1. 2007 (%)

Podle zákona ČNR č. 114/1992 Sb., o ochraně přírody a krajiny, je rozlišováno 6 kategorií zvláště chráněných území: národní parky a chráněné krajinné oblasti – označované jako velkoplošná chráněná území, národní přírodní rezervace, přírodní rezervace, národní přírodní památky a přírodní památky, označované jako maloplošná chráněná území.

### REGIONY SOUDRŽNOSTI ČESKÉ REPUBLIKY (NUTS2)

	Ukazatel
<b>Česká republika</b>	<b>15,8</b>
v tom regiony soudržnosti:	
Praha	5,0
Střední Čechy	8,6
<b>Jihozápad</b>	<b>18,4</b>
Severozápad	24,0
Severovýchod	19,1
Jihovýchod	8,0
Střední Morava	19,3
Moravskoslezsko	16,9

### KRAJE ČESKÉ REPUBLIKY (NUTS3)

	Ukazatel
<b>Česká republika</b>	<b>15,8</b>
v tom kraje:	
Hl. město Praha	5,0
Středočeský	8,6
<b>Jihočeský</b>	<b>20,1</b>
<b>Plzeňský</b>	<b>16,1</b>
Karlovarský	19,5
Ústecký	26,8
Liberecký	31,2
Královéhradecký	20,1
Pardubický	9,6
Vysočina	9,4
Jihomoravský	6,7
Olomoucký	11,3
Zlínský	29,8
Moravskoslezský	16,9

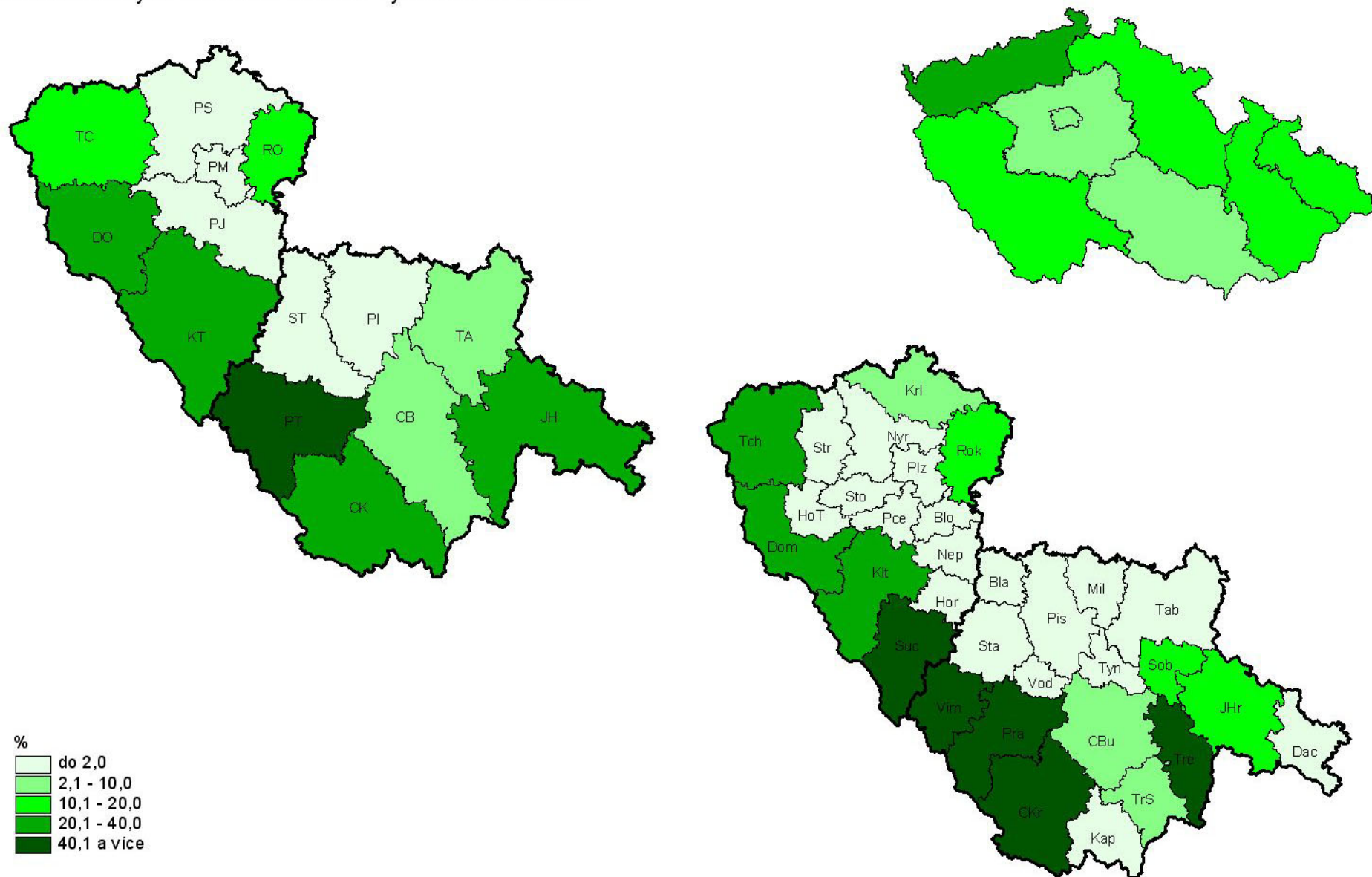
### OKRESY REGIONU SOUDRŽNOSTI JIHOZÁPAD

			Ukazatel
<b>Oblast Jihozápad</b>			<b>18,4</b>
v tom okresy:			
Jihočeský kraj	České Budějovice	CB	5,4
	Český Krumlov	CK	32,7
	Jindřichův Hradec	JH	31,4
	Písek	PI	0,3
	Prachatice	PT	53,9
	Strakonice	ST	0,4
	Tábor	TA	3,7
Plzeňský kraj	Domažlice	DO	20,4
	Klatovy	KT	31,5
	Plzeň-město	PM	0,5
	Plzeň-jih	PJ	0,2
	Plzeň-sever	PS	1,3
	Rokycany	RO	15,3
	Tachov	TC	19,4

### SPRÁVNÍ OBVODY OBCÍ S ROZŠÍŘENOU PŮSOBNOSTÍ REGIONU SOUDRŽNOSTI JIHOZÁPAD

			Ukazatel
<b>Oblast Jihozápad</b>			<b>18,4</b>
v tom SO ORP:			
Jihočeský kraj	Blatná	Bla	0,5
	České Budějovice	CBu	5,1
	Český Krumlov	CKr	46,9
	Dačice	Dac	0,2
	Jindřichův Hradec	JHr	10,8
	Kaplice	Kap	0,8
	Milevsko	Mil	0,1
	Písek	Pis	0,5
	Prachatice	Pra	44,1
	Soběslav	Sob	14,5
	Strakonice	Sta	0,3
	Tábor	Tab	0,1
	Trhové Sviny	TrS	8,8
	Třeboň	Tre	95,3
	Týn nad Vltavou	Tyn	0,3
	Vimperk	Vim	68,4
	Vodňany	Vod	0,4
Plzeňský kraj	Blovice	Blo	0,3
	Domažlice	Dom	29,6
	Horažďovice	Hor	0,2
	Horšovský Týn	HoT	0,0
	Klatovy	Klt	26,9
	Kralovice	Krl	2,4
	Nepomuk	Nep	0,3
	Nýřany	Nyr	0,1
	Plzeň	Plz	0,5
	Přeštice	Pce	0,2
	Rokycany	Rok	15,3
	Stod	Sto	0,0
	Stříbro	Str	0,1
Sušice	Suc	45,8	
Tachov	Tch	27,8	

Podíl chráněných území na celkové výměře k 1. 1. 2007



## Bonita zemědělské půdy (Kč/m<sup>2</sup>)

(Údaje v územní struktuře roku 2006)

Zdroj: Ministerstvo zemědělství České republiky

Bonita zemědělské půdy představuje průměrnou úřední cenu zemědělské půdy, která je počítána jako vážený aritmetický průměr cen v jednotlivých katastrech, kde vahou je výměra zemědělské půdy. Průměrné ceny zemědělských pozemků za jednotlivá katastrální území jsou stanoveny podle vyhlášky Ministerstva zemědělství České republiky č. 463/2002, ve znění ke dni 1. ledna 2007.

