

# **Obce Plzeňského kraje v roce 2010**

Zpracoval: ČSÚ, oddělení regionálních analýz a informačních služeb Plzeň  
Vedoucí oddělení: Ing. Lenka Dostálová  
Informační služby: tel.: 377 612 108, e-mail: [infoservisplzen@czso.cz](mailto:infoservisplzen@czso.cz)  
Kontaktní zaměstnanec: Ing. Lenka Dostálová, tel.: 377 612 249, e-mail: [lenka.dostalova@czso.cz](mailto:lenka.dostalova@czso.cz)

Zajímají Vás nejnovější údaje o inflaci, HDP, obyvatelstvu, průměrných mzdách a mnohé další? Dozvíte se je na internetových stránkách ČSÚ: [www.czso.cz](http://www.czso.cz)

Údaje o Plzeňském kraji naleznete také na internetu: [www.plzen.czso.cz](http://www.plzen.czso.cz)

## OBSAH

<b>Úvod</b>	<b>5</b>
<b>Metodické vysvětlivky</b>	<b>5</b>
<b>Obce Plzeňského kraje</b>	
Tab. 1 Bilance půdy	6
Tab. 2 Vývoj počtu obyvatel	17
Tab. 3 Věkové složení obyvatel	28
Tab. 4 Vývoj míry registrované nezaměstnanosti	48
Tab. 5 Vývoj počtu ekonomických subjektů	59
Tab. 6 Vývoj počtu dokončených bytů	70
<b>Číselníky územních celků Plzeňského kraje</b>	<b>81</b>
Číselník částí obcí	82
Číselník obcí, částí obcí a katastrálních území	102
<b>Grafy</b>	
Výměra půdy v okresech Plzeňského kraje k 31. 12. 2010	16
Výměra půdy ve SO ORP Plzeňského kraje k 31. 12. 2010	16
Počet obyvatel v okresech Plzeňského kraje v letech 2006 až 2010	27
Počet obyvatel ve SO ORP Plzeňského kraje v letech 2006 až 2010	27
Míra registrované nezaměstnanost v okresech Plzeňského kraje v letech 2006 až 2010	58
Míra registrované nezaměstnanosti ve SO ORP Plzeňského kraje v letech 2006 až 2010	58
Počet ekonomických subjektů v okresech Plzeňského kraje v letech 2006 až 2010	69
Počet ekonomických subjektů ve SO ORP Plzeňského kraje v letech 2006 až 2010	69
Intenzita bytové výstavby v okresech Plzeňského kraje v letech 2006 až 2010	80
Intenzita bytové výstavby ve SO ORP Plzeňského kraje v letech 2006 až 2010	80



## ÚVOD

Publikace obsahuje dostupná statistická data za obce Plzeňského kraje. Údaje jsou zpracovány za úseky demografie, trh práce, organizační statistika a bytová výstavba v pětileté časové řadě (2006-2010). Dále také publikace obsahuje celkovou výměru půdy k 31. 12. 2010. Kromě zdrojů Českého statistického úřadu jsou využita data Ministerstva práce a sociálních věcí a Českého zeměměřického a katastrálního úřadu.

Publikace je doplněna abecedním seznamem obcí, částí obcí a katastrálních území.

## METODICKÉ VYSVĚTLIVKY

**Obec** je základním samosprávným společenstvím občanů tvořící územní celek, který je vymezen hranicí obce. Je právnickou osobou, má vlastní majetek a v právních vztazích vystupuje svým jménem.

**Část obce** je skupina domů se společným názvem označených domovními čísly z jedné číselné řady.

**Katastrální území** tvoří plošně souvislý a společně evidovaný soubor pozemků (parcel). V informačních systémech slouží zejména k vyhodnocování informací o půdním fondu a o jevech probíhajících nezávisle na sídlech. Katastrální území pokrývají celé území státu. Kromě katastrálních území se občas používají ještě tzv. územně technické jednotky, které jsou totožné s katastrálními územími, s výjimkou těch katastrálních území, která jsou dělena hranicí městské části - městského obvodu.

## Bilance půdy

**Tab. 1 Bilance půdy**

(stav k 31. 12. 2010)

Název obce	Kód obce	Celková výměra půdy v ha	Zemědělská půda	z toho				Nezemědělská půda	v tom			
				orná půda	zahradra	ovocný sad	trvalý travní porost		lesní pozemek	vodní plocha	zastavěná plocha a nádvoří	ostatní plocha
Babylon	553433	665	44	9	10	-	25	621	541	25	6	49
Bdeněves	566756	477	386	333	19	5	28	92	23	12	10	47
Běhařov	541842	437	354	160	12	1	181	83	31	5	7	40
Bělá nad Radbuzou	553441	8 331	3 007	1 089	38	7	1 873	5 324	4 761	76	43	445
Benešovice	560723	1 717	779	710	13	-	55	938	828	7	11	92
Běšiny	555797	1 604	913	451	45	1	416	690	510	20	23	137
Bezděkov	555801	1 492	1 169	775	40	5	350	323	172	19	26	105
Bezděkov	541095	120	109	86	7	-	16	11	-	0	3	8
Bezdrůžice	560740	3 198	1 690	1 099	36	-	555	1 508	1 289	38	28	154
Bezvěrov	558656	4 448	2 409	1 410	29	4	966	2 039	1 658	36	33	312
Bílov	530239	621	441	363	4	-	74	181	137	1	7	36
Biřkov	578088	551	379	313	6	-	59	172	125	6	6	35
Blatnice	558672	413	352	305	24	1	22	61	1	4	11	45
Blažim	566764	593	351	249	5	-	98	242	209	7	4	22
Blížejev	553450	2 495	1 693	1 373	44	2	274	802	591	23	37	151
Blovice	557587	2 896	1 869	1 295	96	5	472	1 027	676	51	67	234
Bohy	566471	923	469	311	7	-	151	454	336	62	7	50
Bolešiny	555835	1 566	1 182	847	35	0	300	384	254	13	23	94
Bolkov	540463	182	112	89	5	0	18	70	61	2	3	5
Bor	560758	11 652	6 471	5 062	72	-	1 337	5 181	3 926	346	120	790
Borovno	566705	230	101	43	6	-	52	129	90	7	6	26
Borovy	542156	424	337	218	7	2	109	87	35	14	7	31
Brniřov	566136	271	167	99	10	-	58	103	74	1	7	21
Brod nad Tichou	541605	981	641	459	5	1	175	341	205	52	11	73
Brodeslavy	566489	262	191	183	5	-	3	71	48	1	3	18
Broumov	541401	1 017	181	80	7	1	94	836	787	15	4	31
Břasy	559725	2 149	1 101	840	74	27	161	1 048	657	8	56	327
Březina	559733	762	285	242	21	-	22	477	425	3	9	39
Břežany	541923	1 044	653	485	8	1	159	391	258	58	8	67
Bučí	558699	239	202	169	6	-	27	37	19	1	4	13
Budětice	555894	1 346	972	638	12	0	322	375	251	5	13	105
Bujesily	559741	620	338	308	3	0	27	283	233	3	4	43
Buková	546372	616	277	225	10	0	42	339	289	17	7	26
Bukovec	553506	584	380	342	4	-	34	204	161	5	6	32
Bukovník	530085	409	265	84	6	2	173	143	93	2	4	44
Bušovice	559750	1 033	455	366	16	-	73	579	523	9	13	34
Cebiv	560782	1 061	564	507	8	-	49	497	428	15	8	46
Cekov	559768	429	259	186	4	-	69	170	73	48	5	44
Ctiboř	579459	942	690	514	5	-	171	253	110	28	10	105
Čachrov	555941	8 818	2 379	417	18	-	1 945	6 439	5 606	67	33	732
Částkov	560804	1 186	763	633	9	-	121	424	319	11	10	83
Čečovice	566080	455	364	340	3	-	21	90	62	4	5	20
Čeminy	558711	1 044	533	483	10	11	29	511	441	9	9	52
Černá	553514	325	226	188	6	1	31	99	69	3	6	21
Černíkov	553531	1 671	983	755	18	-	211	688	587	10	16	75
Čemíkovice	566632	337	247	219	6	-	22	90	58	1	4	26
Čemošín	560812	4 221	2 073	1 494	41	13	525	2 148	1 814	47	35	252
Černovice	566098	697	492	467	2	0	22	205	156	3	5	41
Čerňovice	530328	925	463	421	8	-	34	462	333	69	7	53
Červené Poříčí	542172	483	360	232	13	-	115	123	65	12	8	38
Česká Bříza	558745	454	320	287	13	0	20	134	91	5	12	26

## Bilance půdy

**Tab. 1 Bilance půdy**

(stav k 31. 12. 2010)

1. pokračování

Název obce	Kód obce	Celková výměra půdy v ha	Zemědělská půda	z toho				Nezemědělská půda	v tom			
				orná půda	zahradra	ovocný sad	trvalý travní porost		lesní pozemek	vodní plocha	zastavěná plocha a nádvoří	ostatní plocha
Česká Kubice	553549	4 597	979	402	23	1	553	3 618	3 374	13	25	207
Čihaň	542024	852	518	301	11	-	206	334	234	10	8	83
Čilá	540927	191	125	73	4	-	49	66	38	6	2	20
Čimice	578495	667	481	230	9	5	237	186	131	10	8	38
Čížice	557641	264	172	123	22	1	26	92	50	11	8	23
Čížkov	557650	4 910	2 270	1 164	63	4	1 040	2 640	2 376	24	39	201
Čmelíny	578568	465	244	116	5	-	122	222	170	6	4	41
Dešenice	556041	3 139	1 464	429	44	121	869	1 675	1 382	30	31	232
Díly	553557	140	114	35	12	12	55	26	4	1	7	14
Dlažov	556068	1 226	967	562	27	2	376	259	157	8	15	79
Dlouhá Ves	556076	1 498	750	229	31	8	482	748	555	35	22	136
Dlouhý Újezd	560839	850	264	175	8	-	81	586	533	10	7	36
Dnešice	557668	1 426	821	684	17	1	119	605	436	25	19	125
Dobrušín	530123	664	315	196	6	1	112	349	233	15	5	96
Dobrušky	557676	3 531	2 157	1 684	78	12	382	1 374	671	52	84	567
Dobříč	558770	711	521	475	14	-	31	190	122	14	13	42
Dobřív	559776	1 212	379	237	47	1	96	832	724	15	23	70
Dolany	556106	2 529	1 315	935	42	1	338	1 214	1 034	26	30	124
Dolany	558788	813	500	427	12	3	57	313	246	23	9	36
Dolce	539945	599	298	186	15	2	95	301	267	6	8	20
Dolní Bělá	558796	215	120	54	19	1	45	95	42	5	9	40
Dolní Hradiště	558800	267	127	112	2	-	12	140	83	9	4	44
Dolní Lukavice	557684	1 873	1 252	1 013	42	3	194	621	422	30	28	141
Domažlice	553425	2 462	1 589	1 090	95	29	374	872	295	30	109	438
Domoraz	578517	383	290	202	4	0	83	93	59	2	4	28
Drahkov	540251	412	281	220	5	-	56	132	86	18	6	21
Drahoňov Újezd	530379	1 399	249	164	7	3	76	1 150	1 097	7	6	41
Drahotín	553573	891	657	474	7	-	176	234	149	20	8	58
Dražehň	578665	802	411	275	10	0	125	391	315	10	5	60
Dražňov	553581	672	478	387	8	3	79	195	136	10	9	39
Dražovice	566683	552	372	265	7	2	98	180	117	26	6	32
Druztová	558834	502	212	158	29	1	23	290	237	19	11	22
Dýšina	558851	1 038	389	295	50	1	43	649	392	16	35	206
Ejovice	559792	772	385	279	20	2	84	387	186	5	14	182
Erpužice	560855	1 450	913	762	10	-	141	538	398	59	11	70
Frymburk	578525	654	457	324	6	0	126	197	145	19	6	28
Halže	560863	3 556	1 089	360	17	5	708	2 467	2 244	63	16	143
Hamry	578240	3 689	346	-	3	-	343	3 343	2 962	149	8	224
Hartmanice	556181	6 221	2 396	610	35	11	1 741	3 824	3 400	39	40	345
Hejtná	541796	670	352	236	7	0	109	317	253	3	7	54
Heřmanova Huť	558869	988	655	558	37	7	53	333	209	8	26	90
Hlavňovice	556203	2 410	1 356	447	29	12	868	1 055	896	6	21	132
Hlince	566390	759	494	424	7	2	60	265	172	44	7	41
Hlohová	553620	665	490	396	11	-	83	175	95	7	10	64
Hlohovčice	566641	332	282	249	3	-	29	50	22	4	6	18
Hlohovice	559806	1 811	1 275	1 168	19	2	86	536	395	9	18	114
Hnačov	542083	315	155	76	3	-	76	160	76	49	4	31
Hněvnice	530221	711	343	247	7	-	89	368	316	1	5	46
Holoubkov	559814	421	57	15	21	-	22	364	253	25	16	70
Holovousy	566730	468	333	305	3	0	25	135	106	1	5	23
Holýšov	553654	2 931	487	382	47	5	53	2 444	2 159	25	42	218

## Bilance půdy

**Tab. 1 Bilance půdy**

(stav k 31. 12. 2010)

2. pokračování

Název obce	Kód obce	Celková výměra půdy v ha	Zemědělská půda	z toho				Nezemědělská půda	v tom			
				orná půda	zahradra	ovocný sad	trvalý travní porost		lesní pozemek	vodní plocha	zastavěná plocha a nádvoří	ostatní plocha
Honezovice	540668	1 802	944	821	10	1	112	857	780	9	11	57
Hora Svatého Václava	566276	765	459	155	3	-	300	306	255	1	5	45
Horaždovice	556254	4 302	2 967	2 173	106	24	663	1 336	694	147	105	390
Homí Bělá	558877	1 840	715	576	28	-	112	1 125	1 043	9	17	56
Homí Břiza	558885	1 454	358	256	42	1	59	1 097	866	8	43	180
Homí Kamenice	553662	385	209	166	7	4	33	176	134	9	5	27
Homí Kozolupy	541290	2 277	1 217	1 091	18	10	98	1 059	956	18	12	73
Homí Lukavice	539821	730	544	489	13	4	37	186	138	2	14	32
Horská Kvilda	542091	2 991	146	-	0	-	146	2 845	2 623	171	3	48
Horšice	557722	971	655	443	21	3	189	316	226	14	14	62
Horšovský Týn	553671	7 132	4 311	3 348	87	1	875	2 821	2 117	100	99	505
Hostouň	553689	3 851	2 431	1 810	36	0	585	1 420	1 118	45	34	223
Hošťka	560898	3 615	1 588	474	8	-	1 106	2 027	1 832	34	15	146
Hradec	557731	673	440	364	11	-	65	233	137	19	9	68
Hrádek	556301	3 691	2 138	975	52	5	1 105	1 553	1 122	85	40	306
Hrádek	559822	605	227	147	40	-	40	378	212	18	32	117
Hradešice	556319	1 485	1 180	1 000	13	0	167	304	144	72	17	72
Hradiště	566179	568	374	269	5	0	99	194	159	2	6	27
Hradiště	557749	1 360	955	693	13	1	249	404	227	62	14	102
Hradiště	541001	284	202	163	3	0	35	82	43	3	4	32
Hromnice	558915	3 622	1 596	1 351	55	2	189	2 026	1 732	48	37	210
Hůrky	559849	1 207	183	123	10	-	50	1 025	990	3	5	26
Hvozd	558931	1 108	510	392	12	-	106	598	516	11	10	60
Hvožďany	566331	300	217	115	3	-	100	82	48	3	2	29
Chanovice	556335	1 968	1 275	895	32	9	339	693	428	74	31	160
Chezovice	559857	781	395	257	23	-	115	386	332	7	13	33
Chlístov	556343	392	211	27	9	1	174	181	138	5	5	32
Chlum	557773	404	320	265	8	-	48	84	49	1	5	29
Chlum	540803	856	411	344	3	-	64	444	397	6	5	36
Chlumčany	557781	904	511	465	33	2	12	392	214	11	38	129
Chlumy	540307	370	224	140	6	-	77	146	121	1	4	20
Chocenice	557803	1 318	873	609	28	-	236	445	339	25	17	64
Chocomyšl	553727	418	277	180	8	2	87	142	103	10	5	24
Chodov	553735	895	369	98	15	-	256	527	465	4	11	45
Chodová Planá	560901	5 527	3 051	1 880	39	8	1 124	2 476	1 819	211	47	399
Chodská Lhota	553743	1 028	711	192	16	2	501	317	201	13	14	89
Chodský Újezd	560910	6 478	2 842	1 611	30	6	1 194	3 636	3 251	93	33	259
Chomle	541141	224	132	102	6	3	22	92	66	1	3	22
Chotěšov	557838	2 681	1 780	1 484	58	4	233	901	591	86	56	167
Chotíkov	558940	1 126	589	533	28	2	27	537	394	5	21	117
Chrást	558966	984	452	336	51	1	64	532	372	27	28	105
Chrastavice	553751	874	595	479	10	0	107	278	215	7	10	46
Chříč	558974	1 362	571	470	11	1	89	791	701	20	13	57
Chudenice	556378	2 113	1 129	695	41	1	392	984	835	12	26	111
Chudenín	556386	4 586	2 228	681	34	-	1 513	2 358	2 008	42	26	283
Chválenice	557846	993	855	648	17	1	188	138	66	4	15	54
Janovice nad Úhlavou	556394	2 848	2 200	1 446	66	1	686	648	267	79	54	249
Jarov	578541	537	416	303	13	-	100	122	89	2	10	21
Jarov	558982	1 057	376	340	5	-	30	681	629	2	7	43
Javor	541869	421	228	111	7	-	110	193	164	1	4	25
Ježovy	541753	1 148	702	465	15	2	219	446	362	10	13	61



## Bilance půdy

**Tab. 1 Bilance půdy**

(stav k 31. 12. 2010)

3. pokračování

Název obce	Kód obce	Celková výměra půdy v ha	Zemědělská půda	z toho				Nezemědělská půda	v tom			
				orná půda	zahradra	ovocný sad	trvalý travní porost		lesní pozemek	vodní plocha	zastavěná plocha a nádvoří	ostatní plocha
Kaceřov	558991	427	317	285	5	-	27	111	60	18	6	27
Kakejcov	579017	186	170	139	5	-	25	16	0	0	3	12
Kamenec	566811	176	122	83	7	0	31	53	10	5	3	34
Kamenný Újezd	541150	773	345	264	39	-	42	428	358	12	13	45
Kanice	566144	760	450	349	11	2	89	310	242	3	9	56
Kaničky	553778	150	98	62	3	-	33	51	41	1	2	7
Kařež	559903	587	402	270	23	-	109	185	14	62	13	96
Kařízek	530361	445	156	57	4	0	95	290	246	27	3	13
Kasejovice	557862	3 438	2 250	1 453	69	0	727	1 188	855	70	43	221
Kašperské Hory	556432	4 414	1 327	405	36	13	873	3 087	2 774	13	31	269
Kaznějov	559008	1 230	248	145	36	-	67	982	670	2	36	274
Kbel	557871	926	725	577	17	-	131	200	127	6	15	53
Kbelany	538183	688	199	176	13	-	10	489	467	1	2	19
Kdyně	553786	2 874	1 476	847	105	-	524	1 398	1 047	11	69	271
Kejnice	541826	370	296	202	5	1	88	75	28	16	5	26
Klabava	559911	150	98	46	22	0	31	52	2	4	10	36
Kladruby	559920	1 372	838	736	15	-	87	533	422	17	15	80
Kladruby	560928	4 860	2 369	1 850	31	2	486	2 491	2 079	62	38	311
Klášteř	557897	865	639	510	16	-	113	226	110	21	14	81
Klatovy	555771	8 106	4 760	3 284	284	29	1 163	3 346	1 993	104	252	997
Klenčí pod Čerchovem	553794	1 810	679	396	16	2	265	1 131	994	21	23	93
Klenová	541851	421	212	139	9	-	64	210	43	11	6	150
Kočín	578771	377	268	252	6	-	10	108	85	1	6	16
Kočov	541559	1 146	705	559	4	-	142	441	354	18	7	62
Kokašice	541494	1 345	771	544	13	18	197	574	433	9	11	121
Kolinec	556467	4 871	2 940	1 111	61	3	1 765	1 931	1 357	88	55	432
Koloveč	553816	1 376	765	621	33	4	107	612	508	5	23	76
Konstantinovy Lázně	560952	2 383	1 240	721	42	3	474	1 143	882	23	28	209
Kopidlo	559024	272	220	205	7	-	8	52	32	2	6	12
Kornatice	579033	512	185	142	6	1	36	327	294	6	4	23
Koryta	559032	621	292	260	6	-	26	330	282	9	5	33
Kostelec	503916	3 088	1 677	1 427	21	8	221	1 411	1 224	26	26	135
Kotovice	540633	977	856	801	9	-	46	121	53	11	11	46
Kout na Šumavě	553824	1 109	742	563	27	11	141	367	210	31	21	105
Kovčín	578177	482	223	160	6	1	55	259	109	108	4	39
Kozlovice	540200	386	294	213	8	1	72	91	64	2	5	19
Kozojedy	559041	2 306	1 299	1 165	25	-	109	1 007	840	22	26	120
Kozolupy	559059	551	405	367	16	12	10	146	86	6	13	42
Kožlany	559067	2 911	1 990	1 772	47	5	165	921	658	33	43	187
Kralovice	559075	3 979	2 244	1 970	61	2	211	1 735	1 370	29	63	272
Kramolín	557943	368	204	120	8	2	74	164	110	1	5	48
Krašovice	559083	735	209	175	10	-	24	526	488	7	8	23
Krsy	559091	2 573	1 094	816	20	3	255	1 479	1 316	12	15	136
Křelovice	559105	2 111	1 065	890	10	-	166	1 046	932	15	11	88
Křenice	556505	875	603	479	10	2	111	272	210	4	10	47
Křenovy	553832	314	212	185	4	-	23	102	67	6	5	24
Kšice	560979	1 545	880	719	12	-	149	666	599	7	10	50
Kunějovice	559121	441	337	304	7	9	18	103	72	1	5	25
Kvášňovice	541931	442	281	198	9	-	74	161	82	9	6	63
Kvíčovice	553841	394	302	276	5	1	20	92	46	6	7	33
Kyšice	559130	707	361	279	28	4	50	346	182	5	16	143

## Bilance půdy

**Tab. 1 Bilance půdy**

(stav k 31. 12. 2010)

4. pokračování

Název obce	Kód obce	Celková výměra půdy v ha	Zemědělská půda	z toho				Nezemědělská půda	v tom			
				orná půda	zahradra	ovocný sad	trvalý travní porost		lesní pozemek	vodní plocha	zastavěná plocha a nádvoří	ostatní plocha
Ledce	559148	936	544	440	29	2	74	392	293	12	15	72
Lesná	561002	8 429	1 750	232	12	-	1 506	6 679	6 364	32	19	263
Lestkov	561011	3 880	2 082	1 150	28	3	902	1 798	1 589	26	22	161
Letiny	557951	1 931	1 116	795	36	6	279	815	652	29	25	108
Letkov	540561	471	246	197	16	2	31	224	148	3	10	63
Lhota pod Radčem	567001	738	427	314	11	1	102	311	255	4	12	41
Lhotka u Radnic	559946	380	270	232	4	1	32	110	58	4	6	42
Lhůta	578606	341	179	116	12	-	51	162	137	1	5	19
Libkov	553859	411	288	157	3	-	128	123	96	1	4	22
Liblín	559954	605	232	202	8	-	22	373	277	47	6	44
Líně	559164	1 023	421	316	31	2	72	602	369	17	32	185
Lisov	540064	390	310	298	6	0	6	80	50	1	3	25
Líšina	540617	798	465	408	3	0	53	334	284	6	8	36
Líšná	559962	1 883	511	140	12	1	358	1 372	1 323	4	10	35
Líšřany	559172	3 675	2 185	1 945	28	15	197	1 490	1 170	111	29	181
Líté	566420	601	166	91	9	-	66	435	390	7	9	28
Litohlavy	553611	777	482	430	14	1	37	295	244	5	13	33
Lochousice	566462	1 062	790	724	4	-	62	272	202	23	7	41
Lom u Tachova	541702	843	542	410	5	-	127	301	217	21	8	55
Lomec	578070	360	298	249	8	-	40	63	15	21	6	21
Losiná	558001	679	481	371	36	10	64	197	125	3	18	51
Loučim	553867	426	235	129	7	1	98	191	156	2	4	28
Louňová	558010	607	326	165	10	-	151	281	249	2	5	25
Loza	566446	372	213	168	9	-	36	160	125	3	5	26
Lužany	558028	944	700	568	27	-	106	244	147	29	19	49
Luženičky	553891	629	501	418	5	-	78	127	86	5	9	27
Malý Bor	556629	1 508	1 127	927	17	0	182	381	217	45	19	101
Manětín	559202	8 465	3 594	2 928	52	11	603	4 871	4 346	98	51	376
Maňovice	578410	283	192	142	4	1	45	91	59	1	3	27
Meclov	553913	3 195	2 198	1 790	37	2	369	997	739	37	42	179
Měčín	556637	3 890	2 764	2 111	66	4	583	1 126	866	22	50	188
Medový Újezd	579009	1 330	159	90	17	1	50	1 171	1 132	3	8	29
Měcholupy	539716	1 291	405	299	10	1	95	886	852	2	8	24
Merklín	558044	1 701	818	669	34	7	107	883	707	49	25	102
Město Touškov	559211	963	640	563	26	5	46	323	154	14	24	131
Mešno	579084	582	251	192	8	-	50	331	297	5	3	26
Mezholezy (dříve okres Domažlice)	553921	372	233	126	7	2	99	139	117	3	5	14
Mezholezy (dříve okres Horš. Týn)	553930	1 012	645	502	4	-	139	367	273	43	8	43
Mezihoří	578461	180	139	119	4	-	16	42	23	7	3	8
Milavče	553948	1 217	886	715	12	0	158	331	217	14	16	84
Mileč	558052	1 637	1 026	717	25	0	283	611	416	16	20	160
Milínov	530140	1 228	341	227	7	-	107	887	826	12	8	41
Milíře	541532	1 489	578	324	4	-	249	912	840	7	3	62
Mirošov	559997	1 153	804	540	70	4	190	349	176	18	38	117
Mířkov	553956	1 762	892	740	10	2	140	870	771	38	13	48
Míšov	546399	766	134	66	13	-	55	632	602	0	7	23
Mladotice	559237	2 265	1 047	883	23	2	140	1 218	1 004	23	23	168
Mladý Smolivec	558061	3 040	1 691	1 052	41	2	596	1 349	1 123	35	32	159
Mlečice	560006	1 067	780	693	16	-	71	287	189	7	15	76

## Bilance půdy

**Tab. 1 Bilance půdy**

(stav k 31. 12. 2010)

5. pokračování

Název obce	Kód obce	Celková výměra půdy v ha	Zemědělská půda	z toho				Nezemědělská půda	v tom			
				orná půda	zahradra	ovocný sad	trvalý travní porost		lesní pozemek	vodní plocha	zastavěná plocha a nádvoří	ostatní plocha
Mlýnské Struhadlo	542059	404	249	112	4	-	133	155	93	6	4	51
Mnichov	566292	1 425	482	205	11	1	266	942	866	13	8	55
Močerady	599174	667	473	401	7	2	64	194	126	7	6	54
Modrava	542148	8 163	92	-	-	-	92	8 071	7 507	300	4	261
Mohelnice	558079	294	205	169	4	-	31	89	48	9	3	28
Mochtín	556718	2 396	1 437	973	53	4	408	959	779	11	30	139
Mokrosuky	556726	697	405	132	7	0	266	292	220	7	6	60
Mokrouše	540641	274	248	133	7	-	107	26	8	2	5	12
Mrákov	553981	2 066	1 110	648	20	-	442	956	754	13	27	162
Mrtník	559245	391	182	163	12	-	7	210	188	1	6	15
Mutěňín	553999	1 548	1 063	389	11	1	663	484	384	13	13	75
Myslinka	566543	370	249	199	3	-	47	121	91	2	4	25
Myslív	556734	1 574	927	515	25	2	386	648	420	92	16	119
Myslovice	541745	406	197	116	6	-	75	208	189	2	4	14
Mýto	560014	1 779	743	564	40	4	135	1 036	786	78	32	139
Nadryby	559253	449	224	181	9	1	33	225	165	37	6	17
Nalžovské Hory	556751	5 129	3 207	1 959	76	16	1 156	1 922	1 325	109	51	437
Nebílovy	540340	526	338	227	13	46	51	187	147	4	9	28
Nečtiny	559261	5 251	1 950	1 413	32	-	505	3 301	2 999	31	31	239
Nehodiv	578223	395	213	146	5	1	62	182	140	3	5	34
Nekmíř	559270	985	547	471	22	3	51	437	389	5	10	34
Nekvasovy	558095	604	406	288	12	-	106	198	129	3	8	59
Nemanice	554006	3 835	848	59	6	-	783	2 988	2 658	105	12	212
Němčice	599166	893	370	275	8	4	83	523	468	7	6	41
Němčovice	566837	1 101	596	503	10	1	82	505	440	7	9	49
Nepomuk	558109	1 278	772	543	51	5	174	506	273	50	46	137
Netunice	558117	504	359	300	9	5	44	146	114	3	7	21
Neuměř	554022	467	269	252	4	-	13	197	134	3	7	54
Neurazy	558125	2 585	1 951	1 042	38	2	870	634	378	40	41	174
Nevíd	541192	489	212	177	6	-	30	277	253	2	6	16
Nevolice	554031	256	226	128	4	2	93	30	2	2	6	19
Nevřeň	559288	633	386	344	8	-	34	247	204	4	7	33
Nezamyslice	578533	709	551	378	10	1	162	158	78	37	7	36
Nezbavětice	553590	475	364	265	7	1	91	111	68	2	6	35
Nezdice	542296	637	149	42	14	1	92	488	460	3	6	19
Nezdice na Šumavě	556815	1 743	609	241	28	5	335	1 134	989	4	14	127
Nezdřev	540102	312	241	155	9	-	77	71	25	25	4	16
Nezvěstice	558141	644	496	364	34	3	95	147	54	12	21	60
Nová Ves	599131	466	313	164	10	-	140	153	108	5	5	35
Nová Ves	540269	400	62	35	16	1	9	338	181	5	8	144
Nové Mitrovce	558176	2 091	723	245	36	4	438	1 368	1 207	15	20	125
Nový Kramolín	554057	919	584	282	5	-	298	334	286	4	5	39
Nýrsko	556831	3 151	1 854	796	84	62	913	1 297	821	80	66	330
Nýřany	559300	2 279	1 243	1 077	85	9	71	1 036	673	14	80	269
Obora	559318	1 268	337	281	21	2	33	931	880	9	12	31
Obora	541443	1 615	448	60	3	-	385	1 166	1 006	37	4	120
Obytce	541915	438	205	150	13	-	42	233	151	2	7	73
Olbramov	566888	1 494	644	476	8	-	160	850	765	11	6	67
Olšany	541958	318	183	102	8	-	73	135	70	3	7	54
Oplot	539783	688	589	497	8	0	84	98	58	6	10	25
Osek	560057	1 807	964	807	39	-	119	843	724	27	26	67

## Bilance půdy

**Tab. 1 Bilance půdy**

(stav k 31. 12. 2010)

6. pokračování

Název obce	Kód obce	Celková výměra půdy v ha	Zemědělská půda	z toho				Nezemědělská půda	v tom			
				orná půda	zahradra	ovocný sad	trvalý travní porost		lesní pozemek	vodní plocha	zastavěná plocha a nádvoří	ostatní plocha
Oselce	558184	1 478	863	509	30	2	322	616	448	53	16	98
Ostrov u Bezdružic	559326	1 301	714	516	9	-	189	588	525	7	9	46
Ostrovec-Lhotka	566993	2 015	309	170	9	-	130	1 706	1 621	14	7	63
Ostřetice	578061	507	381	303	5	-	72	127	82	3	5	37
Osvračín	554073	1 124	705	546	22	5	132	419	312	13	17	77
Ošelín	541681	1 440	729	628	13	1	88	711	620	14	9	68
Otěšice	540293	557	430	395	6	1	28	127	97	3	6	21
Otov	566209	710	412	345	4	-	63	298	231	16	4	48
Pačejov	556912	1 663	1 032	651	36	6	339	631	427	36	22	146
Pařezov	599182	160	114	69	4	-	41	45	24	1	3	17
Pasečnice	554081	775	280	58	9	0	212	495	454	9	7	25
Pastuchovice	566781	824	538	459	8	-	71	286	219	8	4	56
Pec	554090	795	90	2	11	-	77	705	679	6	6	13
Pelechy	566373	168	93	5	4	-	84	75	66	1	2	6
Pernarec	559334	2 292	1 432	1 289	19	0	123	860	705	12	19	123
Petrovice u Sušice	556921	2 659	1 443	479	33	10	921	1 216	985	17	24	189
Planá	561134	6 245	3 268	2 277	71	17	904	2 977	2 210	155	75	536
Pláně	530336	1 392	740	565	17	1	157	652	551	9	11	81
Plánice	556955	5 562	2 903	1 727	81	7	1 088	2 659	2 188	47	58	366
Plasy	559351	5 713	1 793	1 504	93	13	183	3 920	3 456	43	64	357
Plešnice	559369	687	354	324	10	-	21	333	276	1	7	49
Plískov	566861	334	203	160	9	-	34	131	87	3	5	35
Plzeň	554791	13 767	5 998	4 327	971	48	652	7 769	2 583	438	990	3 758
Pňovany	559377	1 842	909	761	24	64	60	933	679	115	15	124
Poběžovice	554111	2 784	1 785	1 361	27	0	397	999	717	27	38	217
Pocinovice	554120	2 461	927	561	23	3	339	1 534	1 356	14	19	146
Poděvousy	566365	273	208	156	6	0	45	65	42	1	7	15
Podmokly	551686	526	345	131	6	2	206	181	129	4	4	45
Podmokly	560081	862	505	401	11	-	81	357	303	6	12	36
Polánka	553565	512	98	42	5	0	50	414	380	2	3	29
Poleň	541788	1 766	1 063	771	21	-	272	703	578	11	16	97
Postřekov	554138	1 889	771	442	19	-	310	1 118	967	42	20	89
Potvorov	530247	623	419	392	7	1	20	204	157	2	9	36
Prádlo	558231	831	542	365	15	3	160	288	223	8	10	48
Prášíly	556084	11 228	78	6	-	-	72	11 150	9 124	35	11	1 980
Prostiboř	541486	1 034	713	426	6	-	281	321	229	17	9	66
Předenice	540412	438	299	225	21	2	51	140	95	11	6	28
Předslav	557005	1 959	1 320	816	39	5	460	640	415	55	31	138
Přehýšov	559393	1 727	1 241	1 146	21	-	74	486	352	26	18	90
Přestavky	530131	983	474	376	11	2	85	509	456	14	8	31
Přeštice	558249	2 539	1 754	1 318	93	5	338	785	420	34	84	248
Příchovice	558257	1 179	723	494	37	14	178	456	337	18	24	77
Příkosice	579131	711	493	413	18	-	62	217	163	9	11	35
Přímda	561151	5 065	2 188	1 117	28	176	866	2 878	2 396	48	36	397
Příšov	567086	293	158	105	7	-	47	135	108	4	5	17
Přívětice	560111	2 064	384	245	14	0	124	1 681	1 628	7	9	37
Ptenín	558265	814	488	385	10	5	90	326	272	8	10	35
Puclice	554154	1 385	834	753	14	0	67	551	479	4	13	55
Rabí	557013	1 432	784	554	22	6	202	648	410	46	17	176
Radkovice	540421	332	206	163	6	-	36	126	97	8	5	16
Radnice	560120	1 064	659	356	45	95	164	405	238	19	29	119

## Bilance půdy

**Tab. 1 Bilance půdy**

(stav k 31. 12. 2010)

7. pokračování

Název obce	Kód obce	Celková výměra půdy v ha	Zemědělská půda	z toho				Nezemědělská půda	v tom			
				orná půda	zahradra	ovocný sad	trvalý travní porost		lesní pozemek	vodní plocha	zastavěná plocha a nádvoří	ostatní plocha
Raková	566942	544	323	272	8	-	43	220	191	5	7	17
Rejštejn	557021	3 044	750	57	8	-	685	2 294	2 043	39	14	198
Rochlov	559423	461	305	269	8	10	17	156	130	3	5	18
Rokycany	559717	3 067	1 126	709	168	4	245	1 941	1 158	98	122	563
Roupov	558290	708	465	392	12	4	58	242	188	4	9	41
Rozvadov	561169	5 489	1 580	672	27	0	881	3 909	3 542	53	25	289
Rybnice	559431	525	305	262	14	1	28	220	160	1	10	49
Rybník	554189	3 654	852	53	2	-	797	2 802	2 655	8	7	131
Řenče	558303	2 616	1 768	1 378	42	13	335	848	643	17	32	155
Sebečice	560146	666	383	277	7	1	98	283	251	2	6	25
Seč	558311	334	197	155	12	-	30	137	85	8	6	38
Sedlec	530271	597	482	409	2	-	72	114	66	16	6	25
Sedliště	540692	732	320	226	8	0	86	412	381	3	9	20
Semněvice	554201	1 203	729	620	8	-	101	474	409	5	10	50
Sirá	546488	643	199	146	5	0	47	444	412	2	5	25
Skapce	579467	797	565	530	6	0	28	233	181	8	7	37
Skašov	539937	722	393	276	13	2	103	329	271	3	9	46
Skomelno	566845	288	218	150	8	-	60	70	45	2	6	18
Skořice	506664	374	319	158	15	-	147	55	7	8	7	33
Slatina	578436	564	383	291	4	1	87	180	117	7	5	52
Slatina	566748	586	473	437	4	1	32	113	82	3	6	23
Smědčice	540722	467	321	257	20	-	44	146	114	1	8	23
Soběkury	558346	1 185	559	441	20	2	96	626	559	10	15	43
Soběšice	557099	1 713	1 015	507	27	5	476	698	561	12	18	107
Spálené Poříčí	558362	5 451	3 660	2 473	95	100	992	1 790	1 337	60	71	322
Spáňov	554251	327	213	145	5	-	63	114	77	1	4	32
Srbice	554260	1 384	1 062	819	16	4	224	322	242	8	17	55
Srby	554278	2 045	1 563	1 289	11	-	263	481	354	21	17	90
Srby	540676	451	309	181	18	-	110	142	93	9	8	33
Srní	557111	3 349	666	169	3	-	494	2 682	2 434	70	12	167
Staňkov	554294	2 049	1 320	1 040	68	9	202	730	383	31	58	257
Staré Sedliště	561185	3 736	1 921	1 337	28	1	555	1 815	1 378	111	26	301
Staré Sedlo	561193	2 361	1 284	955	16	5	308	1 077	966	25	12	74
Starý Plzenec	558371	1 839	885	529	144	2	210	953	579	41	59	275
Stod	558389	2 002	1 289	1 030	46	3	209	713	384	44	56	230
Strašice	560162	793	490	284	50	3	153	303	153	13	37	100
Strašín	557129	1 634	618	237	21	5	355	1 016	869	4	13	130
Stráž	554316	266	207	80	7	2	119	58	37	1	4	16
Stráž	561207	5 398	2 987	2 198	40	1	749	2 411	1 930	146	36	299
Strážov	557137	3 570	2 149	1 084	68	7	989	1 421	1 202	20	41	158
Střelice	540056	509	349	331	4	-	13	160	122	8	3	28
Stříbro	561215	4 778	2 410	1 799	78	7	526	2 367	1 512	130	92	633
Střížovice	558401	689	599	460	12	-	127	90	51	2	11	25
Studánka	561223	711	333	204	11	-	119	378	331	2	7	38
Studená	553603	322	230	219	3	-	7	92	63	7	8	15
Sulislav	561231	958	305	191	8	-	106	653	584	15	5	49
Sušice	557153	4 564	1 923	583	153	36	1 152	2 641	1 930	51	123	537
Svéradice	557161	1 117	860	676	9	-	175	257	136	18	12	91
Svojkovice	541176	579	151	50	21	-	81	428	374	7	8	39
Svojšín	561258	1 355	613	402	16	6	189	742	602	23	11	106
Sytno	557081	514	269	240	5	-	24	244	136	26	6	77

## Bilance půdy

**Tab. 1 Bilance půdy**

(stav k 31. 12. 2010)

8. pokračování

Název obce	Kód obce	Celková výměra půdy v ha	Zemědělská půda	z toho				Nezemědělská půda	v tom			
				orná půda	zahradra	ovocný sad	trvalý travní porost		lesní pozemek	vodní plocha	zastavěná plocha a nádvoří	ostatní plocha
Štáhlavy	558427	2 397	829	574	85	2	168	1 568	1 347	43	41	138
Štěnovice	558435	767	392	271	56	4	61	375	240	21	25	89
Štěnovický Borek	539741	623	324	232	20	-	73	299	243	7	11	38
Štichov	566101	392	245	201	4	-	40	147	118	2	3	24
Štichovice	578797	1 121	531	476	4	-	51	589	518	11	9	52
Štítov	579343	130	122	112	5	-	5	8	1	0	2	5
Švihov	557200	3 459	2 031	1 481	72	10	468	1 428	1 171	34	46	176
Tachov	560715	4 085	2 613	1 882	88	7	635	1 472	726	128	103	516
Tatiná	578983	440	217	195	7	-	15	222	194	0	5	22
Těně	560189	491	424	263	9	-	152	67	35	4	8	21
Terešov	566802	670	434	316	16	5	97	235	188	6	9	33
Těškov	546526	1 417	442	385	9	-	49	975	925	4	9	37
Tis u Blatna	559482	1 437	424	240	5	-	180	1 012	916	11	8	78
Tisová	541621	1 995	1 304	920	13	-	371	691	448	147	15	81
Tlučná	559491	717	401	324	39	5	33	316	186	8	27	95
Tlumačov	554341	1 187	588	393	12	1	182	599	543	4	10	42
Tojice	578614	241	160	117	4	-	39	81	61	2	4	14
Trhanov	554359	213	158	116	13	1	28	55	2	8	10	36
Trnová	559504	650	272	187	25	3	57	379	199	23	15	143
Trokavec	579246	423	382	235	5	-	141	41	5	3	6	27
Trpísty	561291	965	631	514	7	-	110	335	244	12	9	69
Třebčice	578592	241	169	122	4	-	43	73	28	3	4	38
Třemešné	561304	5 112	1 621	670	17	-	934	3 491	3 231	45	18	196
Třemošná	559521	1 810	851	604	87	7	153	960	656	14	60	230
Tužice	553522	261	163	109	3	1	51	97	61	2	3	31
Týček	546534	367	285	251	8	-	26	82	49	1	6	26
Tymákov	558460	911	563	458	19	2	84	348	251	9	17	71
Týnec	541885	748	498	333	20	6	139	250	175	5	11	58
Tyňonice	539929	810	150	87	4	0	60	659	624	1	3	32
Úboč	566161	745	436	236	8	-	192	309	253	10	6	39
Úherce	546411	799	571	485	8	-	78	227	123	31	11	62
Újezd	554383	1 102	724	530	12	5	177	378	280	16	12	70
Újezd nade Mží	566594	846	468	218	3	9	238	377	315	17	7	38
Újezd u Plánice	578321	474	249	99	8	-	142	226	174	5	6	41
Újezd u Svatého Kříže	546551	435	255	185	14	32	25	180	146	1	9	24
Úlice	559555	1 324	790	693	18	2	76	534	362	41	17	114
Únehle	541435	607	389	258	5	-	126	218	189	3	4	22
Únějovice	554391	393	302	234	7	4	57	91	53	14	5	19
Úněšov	559563	3 869	1 942	1 541	24	3	374	1 926	1 675	36	21	194
Únětice	540528	600	304	237	6	-	60	296	266	3	5	22
Úsilov	554405	814	298	113	5	-	181	516	479	10	5	22
Úterý	559571	2 593	1 283	698	22	2	561	1 309	1 116	16	15	162
Útušice	558486	1 564	576	488	19	3	65	988	896	7	16	69
Vejpmice	559580	1 028	545	431	55	2	57	483	338	11	32	102
Vejvanov	560227	784	356	254	12	-	90	429	364	6	8	51
Velečín	578924	525	228	160	9	-	60	297	245	13	4	35
Velhartice	557366	2 721	1 493	717	42	4	730	1 228	1 016	19	31	161
Velké Hydčice	557374	511	260	210	7	4	38	252	146	21	8	77
Velký Bor	557382	1 784	1 117	930	16	2	169	667	486	41	20	120
Velký Malahov	554413	1 695	1 122	1 012	14	-	96	574	464	46	12	51
Ves Touškov	558494	1 185	956	841	15	-	100	230	135	17	13	64

## Bilance půdy

**Tab. 1 Bilance půdy**

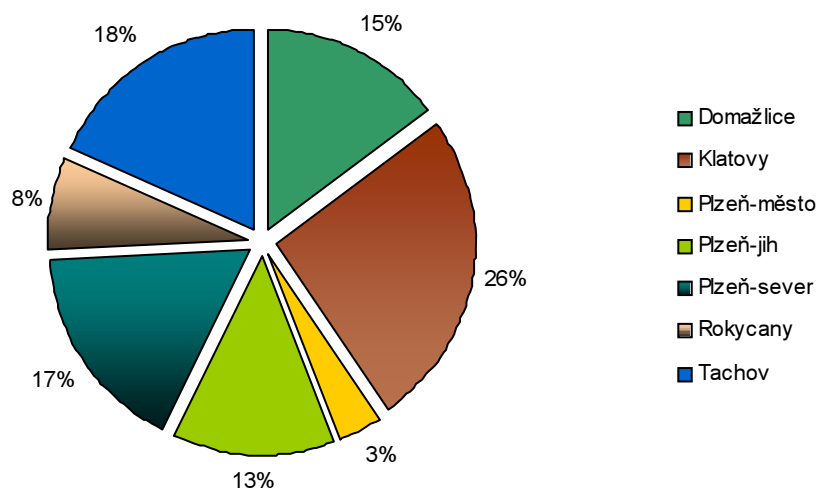
(stav k 31. 12. 2010)

dokončení

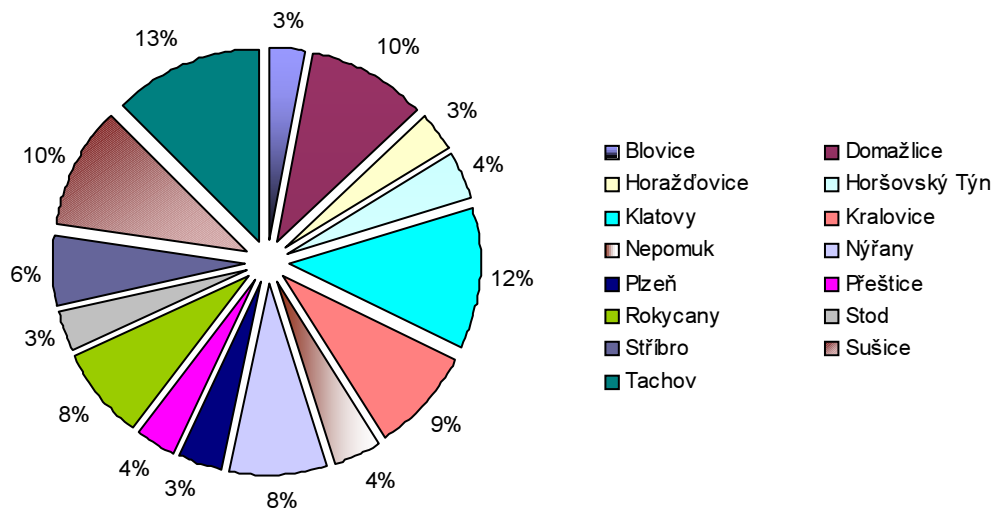
Název obce	Kód obce	Celková výměra půdy v ha	Zemědělská půda	z toho				Nezemědělská půda	v tom			
				orná půda	zahradra	ovocný sad	trvalý travní porost		lesní pozemek	vodní plocha	zastavěná plocha a nádvoří	ostatní plocha
Veselá	560235	305	281	250	8	-	24	24	-	4	6	14
Vidice	554421	1 196	826	512	10	2	303	370	305	7	8	50
Vísky	579289	138	129	99	4	-	26	9	1	1	2	4
Vičí	566691	398	208	113	6	0	88	191	172	2	5	12
Vičtejn	540706	401	292	182	9	-	102	109	80	0	5	24
Vlkanov	566250	430	297	271	4	-	22	133	104	2	5	22
Vochov	559601	542	476	441	17	2	16	66	2	8	13	43
Volduchy	560251	1 258	772	676	26	0	70	487	372	16	27	72
Vranov	579491	483	292	201	6	-	84	191	131	13	5	42
Vrčeň	558559	705	376	295	15	-	66	329	269	8	10	42
Vrhavec	557455	1 211	804	441	45	2	315	407	275	11	24	97
Vřeskovice	566055	867	538	491	12	-	35	329	290	5	10	24
Vstiš	558567	772	664	496	12	-	156	107	21	28	13	46
Všehrdy	566497	551	359	339	5	6	9	192	151	3	4	34
Všekary	566071	855	348	322	6	0	20	507	473	2	5	27
Všenice	566799	267	172	119	13	-	41	95	68	2	6	19
Všepadly	554448	492	381	285	5	-	91	111	70	12	5	24
Všeruby	554456	3 846	2 664	1 644	23	-	997	1 182	886	49	26	220
Všeruby	559628	2 357	1 613	1 342	43	26	202	743	542	18	28	156
Výrov	566969	950	799	777	9	1	12	151	82	5	19	45
Vysoká Libyně	530280	1 286	489	466	4	-	18	797	735	13	8	42
Zadní Chodov	541362	1 388	743	553	7	-	182	645	456	27	12	149
Zahořany	554464	2 117	1 536	938	33	1	564	581	398	34	30	120
Zahrádka	578827	1 533	620	454	8	-	158	913	794	30	7	83
Záchlumí	541664	442	241	203	5	-	33	201	169	2	7	23
Zavlekov	557463	1 346	830	518	24	-	288	516	269	70	16	161
Zbiroh	560260	3 194	1 032	766	65	2	199	2 162	1 836	31	44	251
Zborovy	578312	678	433	277	8	-	148	245	199	4	6	36
Zbůch	559661	857	445	354	39	2	50	412	149	14	41	209
Zdemyslice	558583	476	386	245	24	0	116	89	22	10	11	47
Zemětice	558591	626	472	354	11	-	108	153	88	10	13	42
Zhoř	541460	1 054	570	521	5	-	45	484	438	4	6	36
Zruč-Senec	559679	887	478	367	60	3	48	409	290	17	36	66
Zvíkovec	541061	395	277	186	13	2	77	118	37	15	6	59
Žákava	530182	947	599	371	14	1	213	348	253	20	14	62
Ždánov	554472	337	265	218	5	-	42	72	42	7	4	20
Ždírec	558605	934	501	326	41	0	135	432	326	16	15	75
Železná Ruda	557528	7 981	958	32	14	1	911	7 023	6 438	102	45	438
Žihle	559695	3 985	1 401	1 116	34	4	247	2 584	2 354	33	35	162
Žihobce	557536	2 581	1 758	956	42	6	754	823	577	33	29	185
Žichovice	557544	525	276	184	20	2	69	249	172	17	14	46
Žilov	559709	633	363	311	11	-	40	271	231	4	9	26
Žinkovy	558630	2 046	1 309	858	42	0	409	737	488	93	31	125
Životice	540137	430	167	115	6	-	46	263	228	8	3	23

## Bilance půdy

### Výměra půdy v okresech Plzeňského kraje k 31. 12. 2010



### Výměra půdy ve správních obvodech obcí s rozšířenou působností Plzeňského kraje k 31. 12. 2010





## Vývoj počtu obyvatel

**Tab. 2 Vývoj počtu obyvatel**

(stav k 31. 12.)

Název obce	Kód obce	2006	2007	2008	2009	2010
Babylon	553433	276	272	289	296	285
Bdeněves	566756	505	539	558	586	606
Běhařov	541842	174	175	187	183	188
Bělá nad Radbuzou	553441	1 833	1 858	1 870	1 874	1 885
Benešovice	560723	168	176	170	171	185
Běšiny	555797	828	836	844	848	847
Bezděkov	541095	108	108	118	114	113
Bezděkov	555801	886	898	918	931	925
Bezdrůžice	560740	988	988	976	980	976
Bezvěrov	558656	684	670	672	676	688
Bílov	530239	80	82	79	82	84
Biřkov	578088	129	133	138	135	134
Blatnice	558672	702	726	752	754	753
Blažim	566764	63	63	61	62	65
Blížejev	553450	1 304	1 376	1 386	1 412	1 431
Blovce	557587	3 986	4 037	4 085	4 088	4 110
Bohy	566471	85	92	91	90	110
Bolešiny	555835	674	698	707	715	724
Bolkov	540463	52	53	56	58	54
Bor	560758	4 095	4 183	4 404	4 378	4 334
Borovno	566705	94	94	93	91	91
Borovy	542156	229	232	228	224	226
Brniřov	566136	338	357	367	380	380
Brod nad Tichou	541605	232	227	233	238	237
Brodeslavy	566489	80	75	72	72	73
Broumov	541401	131	129	111	110	110
Břasy	559725	2 088	2 104	2 144	2 184	2 203
Březina	559733	315	316	315	321	333
Břežany	541923	169	166	165	164	169
Bučí	558699	144	151	154	155	150
Budětice	555894	300	293	297	307	300
Bujesily	559741	57	61	61	60	60
Buková	546372	207	213	210	215	220
Bukovec	553506	76	79	89	87	98
Bukovník	530085	67	78	82	83	83
Bušovice	559750	520	523	514	521	530
Cebiv	560782	278	274	267	274	268
Cekov	559768	116	119	116	119	117
Ctiboř	579459	332	337	343	339	338
Čachrov	555941	545	553	517	499	483
Částkov	560804	326	332	343	348	335
Čečovice	566080	72	68	70	78	86
Čeminy	558711	247	253	260	254	256
Čermná	553514	228	222	224	226	226
Černíkov	553531	324	328	335	329	331
Černíkovice	566632	80	71	77	78	76
Černošín	560812	1 136	1 204	1 227	1 212	1 196
Černovice	566098	217	200	198	193	181
Čerňovice	530328	111	113	119	128	134
Červené Poříčí	542172	228	233	230	234	236
Česká Bříza	558745	480	484	507	519	538
Česká Kubice	553549	602	642	709	798	838
Čihaň	542024	195	196	200	200	198
Čilá	540927	24	22	22	22	22

## Vývoj počtu obyvatel

**Tab. 2 Vývoj počtu obyvatel**

(stav k 31. 12.)

1. pokračování

Název obce	Kód obce	2006	2007	2008	2009	2010
Čímice	578495	152	151	149	150	156
Čížice	557641	471	482	495	514	526
Čížkov	557650	607	620	642	629	652
Čmelíny	578568	113	109	113	112	112
Dešenice	556041	674	669	680	679	702
Díly	553557	369	372	377	382	386
Dlažov	556068	418	423	422	435	447
Dlouhá Ves	556076	818	844	831	845	838
Dlouhý Újezd	560839	340	353	352	353	360
Dnešice	557668	802	856	897	832	841
Dobršín	530123	106	112	109	106	106
Dobřany	557676	5 943	6 000	6 070	6 137	6 198
Dobříč	558770	385	391	381	391	397
Dobřív	559776	1 142	1 173	1 182	1 189	1 213
Dolany	556106	768	766	801	823	829
Dolany	558788	253	262	264	268	275
Dolce	539945	279	280	280	271	275
Dolní Bělá	558796	455	447	445	437	436
Dolní Hradiště	558800	37	40	40	44	41
Dolní Lukavice	557684	817	830	840	869	878
Domažlice	553425	10 840	10 872	10 946	10 957	10 957
Domoraz	578517	56	54	52	52	51
Drahkov	540251	123	148	145	128	128
Drahoňův Újezd	530379	133	134	136	141	134
Drahotín	553573	170	169	165	151	154
Dražeň	578665	141	147	154	152	152
Draženov	553581	406	429	437	443	433
Dražovice	566683	157	153	164	163	158
Druztová	558834	677	675	689	697	678
Dýšina	558851	1 484	1 523	1 582	1 606	1 595
Ejpvovice	559792	562	583	607	610	632
Erpužice	560855	345	353	354	356	358
Frymburk	578525	111	110	109	115	118
Halže	560863	909	941	971	978	981
Hamry	578240	113	110	109	107	108
Hartmanice	556181	1 124	1 106	1 076	1 071	1 071
Hejtná	541796	153	159	160	168	173
Heřmanova Huť	558869	1 795	1 814	1 826	1 803	1 810
Hlavňovice	556203	500	495	489	490	485
Hlince	566390	78	70	68	67	63
Hlohová	553620	247	252	253	251	254
Hlohovčice	566641	200	205	200	195	189
Hlohovice	559806	344	341	343	335	340
Hnačov	542083	96	97	96	94	112
Hněvnice	530221	104	98	97	100	105
Holoubkov	559814	1 476	1 485	1 480	1 448	1 449
Holovousy	566730	56	54	58	58	60
Holýšov	553654	4 806	4 904	4 954	4 946	4 967
Honezovice	540668	229	232	222	227	227
Hora Svatého Václava	566276	53	56	57	58	58
Horažďovice	556254	5 729	5 686	5 676	5 650	5 607
Horní Bělá	558877	563	580	585	582	584
Horní Bříza	558885	4 529	4 551	4 523	4 493	4 481
Horní Kamenice	553662	221	220	219	223	228

## Vývoj počtu obyvatel

**Tab. 2 Vývoj počtu obyvatel**

(stav k 31. 12.)

2. pokračování

Název obce	Kód obce	2006	2007	2008	2009	2010
Horní Kozolupy	541290	252	243	246	252	255
Horní Lukavice	539821	368	387	387	394	397
Horská Kvilda	542091	70	73	78	88	98
Horšice	557722	401	419	432	432	436
Horšovský Týn	553671	4 826	4 873	4 915	4 945	4 947
Hostouň	553689	1 357	1 415	1 425	1 373	1 369
Hošťka	560898	439	481	474	461	444
Hradec	557731	492	499	497	515	521
Hrádek	556301	1 328	1 342	1 360	1 376	1 391
Hrádek	559822	2 999	3 019	3 030	3 003	2 976
Hradešice	556319	413	414	415	431	435
Hradiště	541001	25	25	24	25	22
Hradiště	557749	258	263	267	266	253
Hradiště	566179	154	162	162	166	169
Hromnice	558915	1 066	1 076	1 088	1 112	1 138
Hůrky	559849	197	214	226	228	226
Hvozd	558931	238	245	243	242	251
Hvoždany	566331	27	32	30	31	30
Chanovice	556335	713	720	745	758	754
Cheznovice	559857	785	771	748	751	765
Chlístov	556343	98	95	107	106	113
Chlum	540803	56	51	51	52	52
Chlum	557773	213	211	211	211	220
Chlumčany	557781	2 408	2 466	2 466	2 422	2 428
Chlumy	540307	94	90	182	183	173
Chocenice	557803	521	546	567	567	564
Chocomyšl	553727	143	141	124	114	114
Chodov	553735	706	715	771	780	799
Chodová Planá	560901	1 787	1 786	1 840	1 840	1 880
Chodská Lhota	553743	405	423	425	432	433
Chodský Újezd	560910	767	754	755	777	779
Chomle	541141	68	70	69	70	66
Chotěšov	557838	2 673	2 692	2 730	2 762	2 815
Chotíkov	558940	884	915	935	997	1 044
Chrást	558966	1 750	1 757	1 811	1 820	1 825
Chrastavice	553751	331	353	362	355	356
Chříč	558974	170	175	181	188	186
Chudenice	556378	673	722	749	769	785
Chudenín	556386	615	664	641	656	633
Chválenice	557846	552	556	568	576	579
Janovice nad Úhlavou	556394	2 087	2 111	2 222	2 256	2 251
Jarov	558982	133	137	131	129	130
Jarov	578541	240	243	242	235	239
Javor	541869	83	82	84	80	79
Ježovy	541753	221	213	216	220	213
Kaceřov	558991	114	117	117	116	122
Kakejcov	579017	85	87	87	83	85
Kamenec	566811	48	48	49	54	54
Kamenný Újezd	541150	659	652	664	668	682
Kanice	566144	166	166	168	168	167
Kaničky	553778	35	35	34	30	30
Kařez	559903	563	614	606	639	617
Kařízek	530361	47	47	47	50	54
Kasejovice	557862	1 305	1 323	1 347	1 311	1 300

## Vývoj počtu obyvatel

**Tab. 2 Vývoj počtu obyvatel**

(stav k 31. 12.)

3. pokračování

Název obce	Kód obce	2006	2007	2008	2009	2010
Kašperské Hory	556432	1 610	1 593	1 598	1 563	1 544
Kaznějov	559008	3 088	3 123	3 160	3 175	3 175
Kbel	557871	279	285	292	293	301
Kbelany	538183	79	71	82	86	93
Kdyně	553786	5 169	5 190	5 213	5 233	5 246
Kejnice	541826	118	119	114	113	109
Klabava	559911	424	443	438	451	441
Kladruby	559920	160	154	149	151	154
Kladruby	560928	1 430	1 480	1 480	1 480	1 503
Klášteř	557897	165	166	164	170	170
Klatovy	555771	22 890	22 890	22 817	22 789	22 748
Klenčí pod Čerchovem	553794	1 279	1 272	1 285	1 303	1 286
Klenová	541851	120	125	125	124	122
Kočín	578771	126	120	124	121	118
Kočov	541559	204	200	200	193	194
Kokašice	541494	257	260	250	259	256
Kolinec	556467	1 436	1 479	1 513	1 529	1 526
Koloveč	553816	955	974	980	987	990
Konstantinovy Lázně	560952	922	925	946	935	935
Kopidlo	559024	122	121	124	121	120
Kornatice	579033	101	114	147	148	161
Koryta	559032	116	128	136	135	133
Kostelec	503916	539	533	546	542	546
Kotovice	540633	273	278	286	290	300
Kout na Šumavě	553824	1 158	1 171	1 175	1 159	1 149
Kovčín	578177	89	90	90	81	83
Kozlovice	540200	85	81	86	87	85
Kozojedy	559041	629	638	637	632	618
Kozolupy	559059	950	959	958	960	956
Kožlany	559067	1 360	1 370	1 435	1 410	1 429
Kralovice	559075	3 544	3 550	3 531	3 528	3 512
Kramolín	557943	115	111	117	115	124
Krašovice	559083	358	361	379	368	372
Krsy	559091	222	230	226	217	220
Křelovice	559105	237	232	225	231	235
Křenice	556505	174	182	188	196	197
Křenovy	553832	143	141	139	139	138
Kšice	560979	203	208	198	194	203
Kunějovice	559121	129	131	130	129	133
Kvášňovice	541931	127	123	122	126	127
Kvíčovice	553841	334	339	334	342	356
Kyšice	559130	769	778	771	757	779
Ledce	559148	678	700	720	734	746
Lesná	561002	508	510	511	495	486
Lestkov	561011	381	391	383	386	379
Letiny	557951	596	596	609	616	631
Letkov	540561	434	444	453	462	478
Lhota pod Radčem	567001	287	297	312	314	314
Lhotka u Radnic	559946	82	80	77	72	69
Lhůta	578606	162	161	162	162	164
Libkov	553859	108	109	112	109	111
Liblín	559954	307	293	279	284	287
Líně	559164	2 413	2 431	2 413	2 419	2 446
Lisov	540064	100	100	108	109	112

## Vývoj počtu obyvatel

**Tab. 2 Vývoj počtu obyvatel**

(stav k 31. 12.)

4. pokračování

Název obce	Kód obce	2006	2007	2008	2009	2010
Líšina	540617	145	145	152	159	164
Líšná	559962	169	173	167	162	165
Líštany	559172	627	651	671	687	703
Lité	566420	193	179	182	199	197
Litohlav	553611	456	474	512	507	501
Lochousec	566462	106	110	117	120	119
Lom u Tachova	541702	404	406	413	418	415
Lomec	578070	106	108	104	104	100
Losiná	558001	910	926	936	955	971
Loučim	553867	116	114	114	111	114
Louňová	558010	59	58	53	55	62
Loza	566446	259	257	263	269	274
Lužany	558028	642	651	658	650	638
Luženičky	553891	309	311	308	310	312
Malý Bor	556629	570	569	566	570	557
Manětín	559202	1 201	1 187	1 182	1 176	1 179
Maňovice	578410	55	44	41	40	41
Meclov	553913	1 085	1 093	1 108	1 130	1 155
Měčín	556637	1 122	1 118	1 128	1 131	1 127
Medový Újezd	579009	217	224	224	227	228
Měcholupy	539716	194	199	216	208	207
Merklín	558044	1 053	1 059	1 101	1 173	1 199
Město Touškov	559211	1 904	1 978	2 027	2 048	2 079
Mešno	579084	83	90	94	93	94
Mezholezy (dříve okres Domažlice)	553921	94	93	91	93	89
Mezholezy (dříve okres Horš. Týn)	553930	148	148	146	140	142
Mezihoří	578461	57	65	62	72	71
Milavče	553948	567	575	573	575	577
Mileč	558052	355	347	367	375	355
Milínov	530140	191	189	196	189	186
Milíře	541532	192	184	193	223	231
Mirošov	559997	2 194	2 169	2 186	2 218	2 207
Mířkov	553956	313	313	300	300	295
Míšov	546399	102	107	106	105	104
Mladotice	559237	560	553	556	556	558
Mladý Smolivec	558061	707	704	705	720	716
Mlečice	560006	304	292	290	288	289
Mlýnské Struhadlo	542059	50	50	49	49	49
Mnichov	566292	230	224	231	232	233
Močerady	599174	72	66	66	66	64
Modrava	542148	55	52	55	55	66
Mohebnice	558079	70	63	65	68	66
Mochtín	556718	947	953	958	980	981
Mokrosuky	556726	130	127	129	124	129
Mokrouše	540641	173	175	180	174	178
Mrákov	553981	1 158	1 151	1 150	1 172	1 164
Mrtník	559245	316	308	302	311	324
Mutěnin	553999	263	268	261	269	270
Myslinka	566543	155	153	155	159	164
Myslív	556734	433	447	443	448	452
Myslovice	541745	110	109	107	115	113
Mýto	560014	1 444	1 440	1 495	1 483	1 490
Nadryby	559253	93	100	102	107	107
Nalžovské Hory	556751	1 239	1 221	1 210	1 204	1 202

## Vývoj počtu obyvatel

**Tab. 2 Vývoj počtu obyvatel**

(stav k 31. 12.)

5. pokračování

Název obce	Kód obce	2006	2007	2008	2009	2010
Nebílovy	540340	317	324	328	332	329
Nečtiny	559261	653	641	627	638	632
Nehodiv	578223	75	77	78	78	78
Nekmíř	559270	430	436	431	442	445
Nekvasovy	558095	194	188	188	187	184
Nemanice	554006	293	297	286	284	275
Němčice	599166	124	127	123	129	126
Němčovice	566837	120	124	125	122	119
Nepomuk	558109	3 671	3 749	3 778	3 794	3 780
Netunice	558117	180	181	184	189	192
Neuměř	554022	128	128	130	134	135
Neurazy	558125	817	811	906	889	905
Nevid	541192	156	156	164	169	173
Nevolice	554031	160	159	166	168	173
Nevřeň	559288	210	212	228	235	236
Nezamyslice	578533	221	214	214	219	218
Nezbavětice	553590	165	169	171	172	175
Nezdice	542296	198	196	198	201	202
Nezdice na Šumavě	556815	371	363	359	343	337
Nezdřev	540102	118	126	122	118	117
Nezvěstice	558141	1 375	1 373	1 380	1 390	1 422
Nová Ves	540269	217	229	240	251	252
Nová Ves	599131	138	139	139	140	141
Nové Mitrovce	558176	302	300	311	315	307
Nový Kramolín	554057	249	246	244	243	242
Nýrsko	556831	5 131	5 132	5 180	5 140	5 142
Nýřany	559300	6 948	6 999	7 050	7 061	7 092
Obora	541443	105	106	105	107	111
Obora	559318	441	438	454	461	474
Obytce	541915	174	185	187	196	205
Olbramov	566888	74	78	76	73	69
Olšany	541958	204	200	208	212	210
Oplot	539783	343	346	341	344	338
Osek	560057	1 213	1 233	1 293	1 325	1 330
Oselce	558184	360	364	378	352	348
Ostrov u Bezdružic	559326	198	197	198	193	206
Ostrovec-Lhotka	566993	93	96	98	102	104
Ostřetice	578061	57	61	61	60	62
Osvračín	554073	557	561	555	561	560
Ošelín	541681	120	112	112	108	111
Otěšice	540293	153	154	155	152	149
Otov	566209	92	97	96	93	87
Pačejov	556912	793	795	809	797	809
Pařezov	599182	128	128	127	133	144
Pasečnice	554081	198	200	196	194	199
Pastuchovice	566781	72	73	74	75	73
Pec	554090	246	246	244	246	243
Pelechy	566373	64	65	62	65	62
Pernarec	559334	757	753	753	762	777
Petrovice u Sušice	556921	555	560	581	582	580
Planá	561134	5 486	5 539	5 567	5 588	5 603
Pláně	530336	263	257	256	263	267
Plánice	556955	1 683	1 679	1 708	1 704	1 708
Plasy	559351	2 573	2 619	2 662	2 661	2 670

## Vývoj počtu obyvatel

**Tab. 2 Vývoj počtu obyvatel**

(stav k 31. 12.)

6. pokračování

Název obce	Kód obce	2006	2007	2008	2009	2010
Plešnice	559369	241	243	251	253	254
Plískov	566861	117	118	119	119	125
Plzeň	554791	163 392	165 238	169 273	169 935	168 808
Pňovany	559377	373	386	381	386	409
Poběžovice	554111	1 661	1 655	1 679	1 670	1 700
Pocinovice	554120	529	548	557	559	562
Poděvousy	566365	245	245	236	231	232
Podmokly	551686	178	172	173	175	174
Podmokly	560081	267	268	272	277	280
Polánka	553565	42	44	46	46	44
Poleň	541788	279	291	295	294	294
Postřekov	554138	1 127	1 129	1 146	1 136	1 137
Potvorov	530247	154	153	152	142	140
Prádlo	558231	209	207	259	276	257
Prášily	556084	155	152	155	156	167
Prostiboř	541486	140	149	148	147	148
Předenice	540412	177	181	187	203	200
Předslav	557005	711	727	743	739	731
Přehýšov	559393	600	617	611	607	592
Přestavky	530131	203	207	210	215	220
Přeštice	558249	6 496	6 607	6 877	7 048	6 998
Příchovice	558257	999	1 007	1 025	1 041	1 058
Příkosice	579131	348	364	370	378	385
Přimda	561151	1 432	1 501	1 516	1 529	1 571
Příšov	567086	255	279	283	290	292
Přívětice	560111	196	203	195	191	193
Ptenín	558265	220	214	219	221	213
Puclice	554154	321	334	337	340	341
Rabí	557013	466	473	476	479	497
Radkovice	540421	89	93	88	94	96
Radnice	560120	1 762	1 758	1 765	1 755	1 745
Raková	566942	186	206	201	202	211
Rejštejn	557021	232	236	235	241	247
Rochlov	559423	239	237	244	247	250
Rokycany	559717	13 773	14 062	14 274	14 086	13 821
Roupov	558290	245	251	249	250	257
Rozvadov	561169	747	774	810	808	782
Rybnice	559431	466	477	479	489	490
Rybník	554189	176	171	181	188	194
Řenče	558303	883	913	898	915	911
Sebečice	560146	66	69	65	65	63
Seč	558311	279	280	278	281	279
Sedlec	530271	91	85	75	75	81
Sedliště	540692	114	109	107	107	108
Semněvice	554201	166	162	169	172	181
Sirá	546488	110	119	116	120	119
Skapce	579467	100	103	96	107	107
Skašov	539937	243	242	233	239	244
Skomelno	566845	150	157	165	182	195
Skořice	506664	238	245	238	243	250
Slatina	566748	74	71	73	73	75
Slatina	578436	116	118	118	114	113
Smědčice	540722	185	200	222	235	242
Soběkury	558346	594	602	601	618	624

## Vývoj počtu obyvatel

**Tab. 2 Vývoj počtu obyvatel**

(stav k 31. 12.)

7. pokračování

Název obce	Kód obce	2006	2007	2008	2009	2010
Soběšice	557099	368	373	379	391	399
Spálené Poříčí	558362	2 594	2 631	2 704	2 715	2 732
Spáňov	554251	188	190	188	190	189
Srbice	554260	384	378	383	385	393
Srby	540676	159	163	166	174	176
Srby	554278	389	398	401	413	406
Srní	557111	304	290	275	270	276
Staňkov	554294	3 130	3 174	3 209	3 278	3 268
Staré Sedliště	561185	1 056	1 089	1 150	1 145	1 183
Staré Sedlo	561193	238	237	235	245	246
Starý Plzenec	558371	4 423	4 420	4 485	4 469	4 500
Stod	558389	3 551	3 567	3 604	3 651	3 667
Strašice	560162	2 427	2 452	2 438	2 436	2 426
Strašín	557129	347	351	360	352	347
Stráž	554316	228	222	238	238	235
Stráž	561207	1 084	1 087	1 116	1 101	1 113
Strážov	557137	1 327	1 330	1 336	1 362	1 340
Střelice	540056	130	138	140	147	153
Stříbro	561215	7 605	7 766	7 961	8 000	8 056
Střížovice	558401	334	348	350	354	363
Studánka	561223	428	429	453	457	473
Studená	553603	40	44	42	42	41
Sulislav	561231	201	199	216	188	205
Sušice	557153	11 548	11 524	11 523	11 448	11 390
Svéradice	557161	354	355	355	359	357
Svojkovice	541176	369	367	379	389	402
Svojšín	561258	454	449	422	428	414
Sytno	557081	272	376	381	318	375
Štáhlavy	558427	2 177	2 184	2 245	2 248	2 239
Štěnovice	558435	1 586	1 658	1 712	1 750	1 787
Štěnovický Borek	539741	380	428	428	439	448
Štichov	566101	76	84	79	70	77
Štichovice	578797	118	120	124	126	123
Štítov	579343	63	68	68	68	63
Švihov	557200	1 605	1 612	1 642	1 662	1 695
Tachov	560715	12 508	12 557	12 560	12 476	12 418
Tatíná	578983	238	242	242	232	231
Těně	560189	237	239	239	232	253
Terešov	566802	126	121	116	117	117
Těškov	546526	281	286	285	298	297
Tis u Blatna	559482	90	87	94	96	101
Tisová	541621	493	521	478	475	482
Tlučná	559491	2 729	2 809	2 898	2 927	2 981
Tlumačov	554341	408	411	413	418	418
Tojice	578614	86	84	85	85	86
Trhanov	554359	556	562	564	559	563
Trnová	559504	815	826	822	818	843
Trokavec	579246	95	94	91	87	84
Trpísty	561291	234	241	251	253	254
Třebčice	578592	71	109	106	98	99
Třemešné	561304	388	397	370	367	378
Třemošná	559521	4 766	4 825	4 820	4 854	4 898
Tužice	553522	74	72	74	74	76
Týček	546534	198	200	200	199	204



## Vývoj počtu obyvatel

**Tab. 2 Vývoj počtu obyvatel**

(stav k 31. 12.)

8. pokračování

Název obce	Kód obce	2006	2007	2008	2009	2010
Tymákov	558460	666	667	680	690	724
Týnec	541885	317	324	342	342	329
Týniště	539929	57	56	51	52	50
Úboč	566161	106	106	108	99	98
Úherce	546411	239	249	263	265	269
Újezd	554383	351	365	363	379	390
Újezd nade Mží	566594	66	72	77	82	82
Újezd u Plánice	578321	114	114	113	110	110
Újezd u Svatého Kříže	546551	237	239	238	240	242
Úlice	559555	412	401	405	410	414
Únehle	541435	119	121	125	118	124
Únějovice	554391	74	76	96	103	100
Úněšov	559563	559	562	576	580	571
Únětice	540528	124	124	127	132	130
Úsilov	554405	138	142	137	137	137
Úterý	559571	425	443	462	466	464
Útušice	558486	561	584	599	622	643
Vejprnice	559580	2 827	3 061	3 283	3 437	3 652
Vejvanov	560227	221	223	228	233	245
Velečín	578924	59	67	71	71	69
Velhartice	557366	894	895	895	885	897
Velké Hydčice	557374	235	234	232	231	240
Velký Bor	557382	562	576	576	587	588
Velký Malahov	554413	262	244	248	241	254
Ves Touškov	558494	303	322	331	343	315
Veselá	560235	193	205	235	254	268
Vídice	554421	184	180	179	181	178
Vísky	579289	42	42	39	43	43
Vlčí	566691	62	61	63	73	69
Vlčtejn	540706	97	94	93	92	89
Vlkanov	566250	120	126	127	125	125
Vochoz	559601	583	606	649	649	654
Volduchy	560251	1 015	1 022	1 055	1 070	1 057
Vranov	579491	133	170	176	139	136
Vrčeň	558559	310	309	320	332	336
Vrhavěč	557455	886	898	906	917	910
Vřeskovice	566055	301	335	311	305	304
Vstíř	558567	408	418	438	444	447
Všehrdy	566497	50	60	56	56	52
Všekary	566071	88	86	87	106	105
Všenice	566799	236	243	248	249	256
Všepadly	554448	62	53	52	52	50
Všeruby	554456	822	824	841	859	852
Všeruby	559628	1 026	1 089	1 116	1 152	1 183
Výrov	566969	446	447	443	450	455
Vysoká Libyně	530280	247	257	254	246	240
Zadní Chodov	541362	273	281	292	284	291
Zahořany	554464	904	910	895	918	923
Zahrádka	578827	126	134	134	135	140
Záchlumí	541664	406	426	439	427	440
Zavlekov	557463	455	449	447	452	444
Zbiroh	560260	2 586	2 601	2 611	2 606	2 568
Zborovy	578312	132	128	125	123	129
Zbůch	559661	1 988	2 008	2 061	2 171	2 167

## Vývoj počtu obyvatel

**Tab. 2 Vývoj počtu obyvatel**

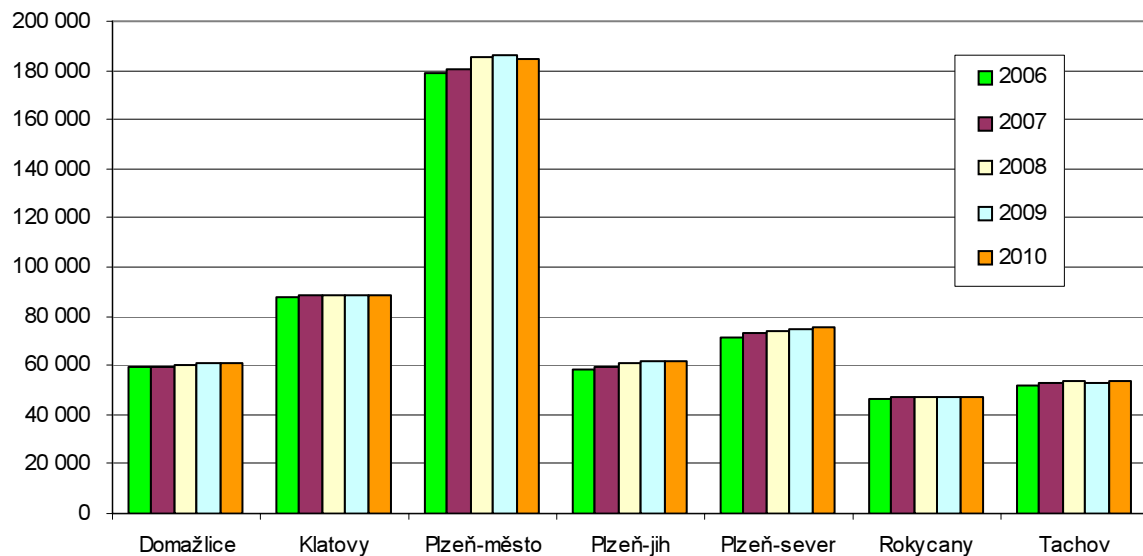
(stav k 31. 12.)

dokončení

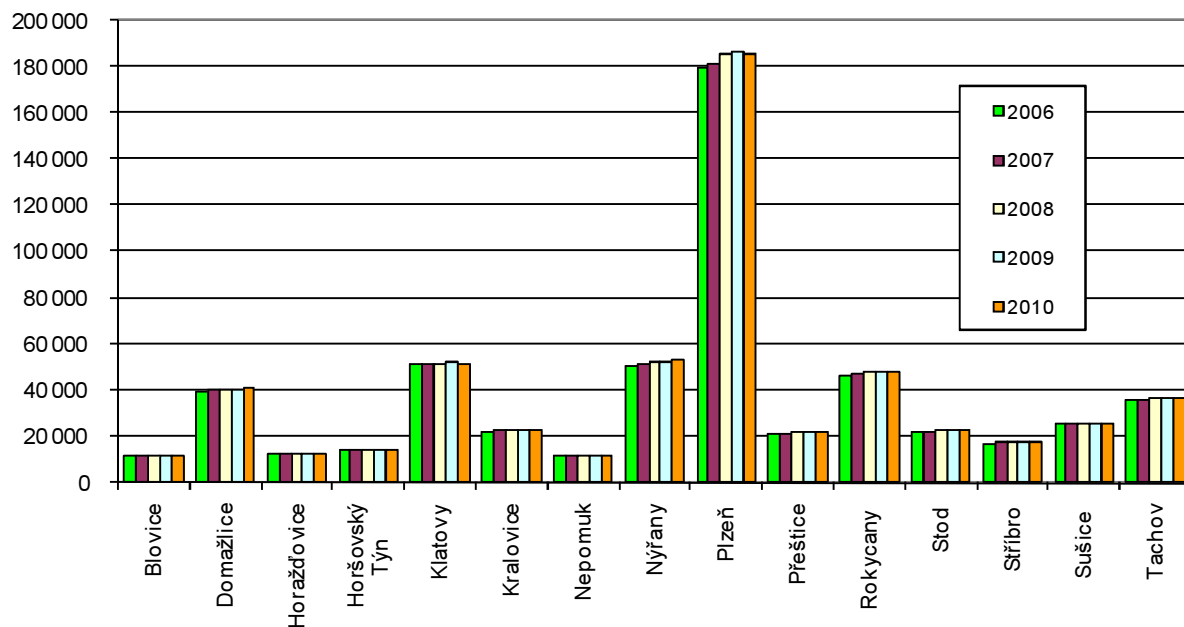
Název obce	Kód obce	2006	2007	2008	2009	2010
Zdemyslice	558583	519	534	533	525	535
Zemětice	558591	262	258	256	256	253
Zhoř	541460	156	159	153	145	133
Zruč-Senec	559679	2 782	2 856	2 884	2 948	2 988
Zvíkovec	541061	166	172	180	181	182
Žákava	530182	381	379	381	396	401
Ždánov	554472	139	143	146	145	144
Ždírec	558605	462	459	457	461	457
Železná Ruda	557528	2 249	2 318	2 310	2 279	2 264
Žihle	559695	1 430	1 452	1 460	1 473	1 475
Žihobce	557536	652	648	647	641	629
Žichovice	557544	663	662	662	673	670
Žilov	559709	412	417	421	425	426
Žinkovy	558630	908	913	896	906	900
Životice	540137	51	53	53	53	51

## Vývoj počtu obyvatel

**Počet obyvatel v okresech Plzeňského kraje v letech 2006 až 2010**  
(stav k 31. 12.)



**Počet obyvatel ve správních obvodech obcí s rozšířenou působností Plzeňského kraje v letech 2006 až 2010**  
(stav k 31. 12.)



## Věkové složení obyvatel

**Tab. 3 Věkové složení obyvatel**

(stav k 31. 12. 2010)

Název obce	Kód obce	Celkem	v tom věková skupina									
			0	1-4	5-9	10-14	15-19	20-24	25-29	30-34	35-39	40-44
Babylon	553433	285	5	12	14	15	14	15	17	20	27	27
Bdeněves	566756	606	12	37	34	26	32	36	32	62	62	49
Běhařov	541842	188	1	8	3	9	18	15	16	9	15	18
Bělá nad Radbuzou	553441	1 885	19	78	87	106	139	141	122	146	169	164
Benešovice	560723	185	7	6	4	6	12	10	12	21	13	19
Běšiny	555797	847	9	54	40	36	45	55	64	71	65	45
Bezděkov	541095	113	1	5	10	5	3	1	9	18	10	3
Bezděkov	555801	925	9	47	56	44	46	61	48	73	88	69
Bezdrůžice	560740	976	10	42	44	54	66	81	68	85	65	61
Bezvěrov	558656	688	6	24	44	34	48	39	42	56	54	39
Bílov	530239	84	1	4	2	5	9	3	7	4	2	6
Biřkov	578088	134	2	8	7	7	8	7	6	9	6	13
Blatnice	558672	753	13	49	31	29	40	41	60	67	64	37
Blažim	566764	65	1	4	5	5	2	4	1	10	3	4
Blížejev	553450	1 431	17	94	87	72	82	93	98	139	142	85
Blovce	557587	4 110	45	206	187	184	255	269	258	345	348	264
Bohy	566471	110	2	5	6	3	3	6	5	7	11	3
Bolešiny	555835	724	8	32	38	37	53	45	53	74	68	57
Bolkov	540463	54	-	4	-	3	-	-	1	8	2	1
Bor	560758	4 334	53	222	229	217	267	314	306	361	403	307
Borovno	566705	91	-	4	3	5	4	5	1	12	6	5
Borovy	542156	226	4	10	11	5	9	19	20	19	10	18
Brnířov	566136	380	3	23	18	21	26	24	17	24	41	30
Brod nad Tichou	541605	237	3	13	11	8	22	17	19	18	19	11
Brodeslavy	566489	73	1	1	2	4	2	1	4	9	5	1
Broumov	541401	110	2	4	11	9	3	2	7	3	14	8
Břasy	559725	2 203	21	101	87	78	113	122	151	189	203	118
Březina	559733	333	6	10	13	15	21	14	25	30	30	21
Břežany	541923	169	2	8	10	6	9	8	12	13	7	11
Bučí	558699	150	1	10	6	8	7	12	4	14	17	8
Budětice	555894	300	3	11	13	11	12	15	10	23	20	19
Bujesily	559741	60	-	1	2	2	4	4	3	-	4	8
Buková	546372	220	2	13	10	7	11	11	16	20	16	11
Bukovec	553506	98	1	6	6	3	3	4	6	8	7	1
Bukovník	530085	83	1	6	4	2	3	6	4	10	5	4
Bušovice	559750	530	7	26	21	22	32	28	26	44	49	32
Cebiv	560782	268	1	10	14	16	28	20	21	20	15	23
Cekov	559768	117	-	-	5	8	12	8	12	8	5	8
Ctiboř	579459	338	7	12	22	19	20	16	17	27	44	20
Čachrov	555941	483	3	19	23	25	25	35	25	34	40	18
Částkov	560804	335	3	20	15	11	18	21	26	24	33	23
Čečovice	566080	86	4	9	5	4	3	3	8	11	6	3
Čeminy	558711	256	1	12	9	16	6	16	12	25	22	11
Čermná	553514	226	2	8	7	9	14	17	12	11	22	6
Černíkov	553531	331	4	9	10	11	24	16	27	28	18	29
Černíkovice	566632	76	-	1	2	4	11	4	4	4	6	8
Černošín	560812	1 196	13	48	64	50	72	83	85	95	98	81
Černovice	566098	181	2	8	6	7	4	7	12	11	9	7
Čerňovice	530328	134	5	4	1	5	5	8	10	16	7	9
Červené Poříčí	542172	236	3	12	10	9	16	12	22	17	13	16
Česká Bříza	558745	538	5	30	18	20	28	33	34	51	44	41
Česká Kubice	553549	838	18	44	49	26	51	74	82	65	80	63
Číhaň	542024	198	-	8	8	15	14	4	13	14	25	8
Čilá	540927	22	-	-	-	-	1	1	1	2	-	-

## Věkové složení obyvatel

v tom věková skupina											Kód obce	Název obce
45-49	50-54	55-59	60-64	65-69	70-74	75-79	80-84	85-89	90-94	95+		
13	13	29	29	14	7	8	3	2	1	-	553433	Babylon
39	34	32	36	28	21	18	8	7	1	-	566756	Bdeněves
16	12	15	8	14	5	1	2	2	1	-	541842	Běhařov
117	120	115	139	81	61	36	31	12	2	-	553441	Bělá nad Radbuzou
14	18	3	12	10	7	2	5	1	2	1	560723	Benešovice
57	45	64	62	51	18	29	28	8	1	-	555797	Běšiny
4	8	13	6	6	5	5	1	-	-	-	541095	Bezděkov
58	52	71	72	45	32	24	17	12	1	-	555801	Bezděkov
80	64	60	68	54	37	20	10	7	-	-	560740	Bezdrůžice
42	43	67	60	42	20	12	10	6	-	-	558656	Bezvěrov
7	2	5	7	5	3	4	5	2	1	-	530239	Bílov
7	9	10	10	9	8	3	5	-	-	-	578088	Biřkov
52	45	58	55	38	24	26	15	7	1	1	558672	Blatnice
1	2	11	10	-	-	1	-	1	-	-	566764	Blažim
77	99	114	79	53	35	34	21	7	3	-	553450	Blížejev
281	228	252	289	219	158	146	102	59	14	1	557587	Blovce
4	5	8	9	13	7	6	4	3	-	-	566471	Bohy
42	39	43	53	40	14	12	7	7	1	1	555835	Bolešiny
1	2	4	10	5	3	7	1	2	-	-	540463	Bolkov
280	281	341	290	167	106	96	59	27	6	2	560758	Bor
3	5	6	10	7	7	4	3	1	-	-	566705	Borovno
19	12	15	17	11	7	10	5	4	1	-	542156	Borovy
22	19	28	27	22	16	8	6	5	-	-	566136	Brnířov
16	20	17	19	10	7	4	2	1	-	-	541605	Brod nad Tichou
5	6	8	8	4	6	2	2	2	-	-	566489	Brodeslavý
8	10	9	5	4	5	4	-	1	-	1	541401	Broumov
149	128	172	185	127	83	83	59	24	8	2	559725	Břasy
14	19	25	20	26	19	13	9	2	1	-	559733	Březina
15	15	12	11	9	10	6	4	1	-	-	541923	Břežany
6	9	12	14	6	5	4	4	3	-	-	558699	Bučí
21	23	25	31	21	15	12	9	6	-	-	555894	Budětice
4	2	1	6	9	3	2	3	2	-	-	559741	Bujesily
13	17	17	14	12	4	9	9	7	1	-	546372	Buková
2	8	9	12	12	4	4	1	1	-	-	553506	Bukovec
5	6	4	9	7	2	2	2	1	-	-	530085	Bukovník
33	33	45	30	34	16	28	16	7	1	-	559750	Bušovice
17	22	17	14	15	7	5	2	1	-	-	560782	Cebiv
8	9	8	6	6	6	3	4	1	-	-	559768	Cekov
9	30	37	32	12	4	3	4	1	1	1	579459	Ctiboř
35	41	25	44	28	19	20	13	10	1	-	555941	Čachrov
23	22	29	25	11	11	14	4	2	-	-	560804	Částkov
9	2	5	5	4	3	2	-	-	-	-	566080	Čečovice
21	22	18	16	16	12	10	6	4	-	1	558711	Čeminy
18	17	14	23	16	9	10	8	2	1	-	553514	Čermná
32	25	32	16	12	12	12	9	5	-	-	553531	Černíkov
5	4	7	5	1	5	3	1	1	-	-	566632	Černíkovice
81	77	83	97	62	39	28	23	13	4	-	560812	Černošín
11	5	9	19	8	8	4	17	14	9	4	566098	Černovice
15	13	7	10	8	5	2	3	-	-	1	530328	Čerňovice
18	13	15	17	21	4	4	7	6	1	-	542172	Červené Poříčí
39	33	30	34	40	20	17	9	9	2	1	558745	Česká Bříza
62	47	43	33	37	34	18	7	5	-	-	553549	Česká Kubice
12	13	12	24	12	4	2	4	5	1	-	542024	Číhaň
1	5	2	-	-	1	2	2	2	1	1	540927	Čilá

## Věkové složení obyvatel

**Tab. 3 Věkové složení obyvatel**

(stav k 31. 12. 2010)

Název obce	Kód obce	Celkem	v tom věková skupina									
			0	1-4	5-9	10-14	15-19	20-24	25-29	30-34	35-39	40-44
Čímice	578495	156	1	4	5	4	5	18	6	11	5	10
Čížice	557641	526	8	25	19	17	29	39	29	46	36	42
Čížkov	557650	652	15	30	23	32	32	31	57	45	47	34
Čmelíny	578568	112	-	2	4	9	4	4	9	10	14	5
Dešenice	556041	702	7	30	30	33	48	41	36	53	60	46
Díly	553557	386	2	19	14	9	17	32	30	38	27	10
Dlažov	556068	447	5	31	32	20	25	25	33	37	34	26
Dlouhá Ves	556076	838	7	35	35	32	51	54	55	64	67	64
Dlouhý Újezd	560839	360	6	11	19	25	20	27	26	36	51	28
Dnešice	557668	841	8	39	34	40	45	55	62	80	80	46
Dobršíň	530123	106	1	4	6	4	8	2	9	8	9	5
Dobřany	557676	6 198	71	337	349	272	330	408	432	605	608	361
Dobříč	558770	397	3	11	17	17	21	25	23	39	24	31
Dobřív	559776	1 213	18	34	53	61	81	74	83	99	89	99
Dolany	556106	829	13	47	44	45	55	37	47	51	83	74
Dolany	558788	275	4	12	22	7	13	12	20	29	20	12
Dolce	539945	275	1	8	11	12	15	18	29	21	20	21
Dolní Bělá	558796	436	4	10	19	20	19	35	29	33	31	27
Dolní Hradiště	558800	41	-	-	-	-	1	3	4	2	-	2
Dolní Lukavice	557684	878	10	43	46	38	65	51	58	77	81	43
Domažlice	553425	10 957	128	455	440	439	557	779	713	871	928	718
Domoraz	578517	51	-	-	2	2	1	-	1	6	5	3
Drahkov	540251	128	4	2	2	-	7	14	10	5	7	8
Drahoňuv Újezd	530379	134	1	6	5	5	4	4	10	17	7	8
Drahotín	553573	154	2	9	10	8	10	12	1	8	17	12
Dražeň	578665	152	-	12	6	2	12	15	9	12	12	10
Draženov	553581	433	2	25	23	18	22	30	33	41	33	28
Dražovice	566683	158	1	4	10	11	9	7	11	16	14	10
Druztová	558834	678	6	31	46	28	46	28	39	59	68	42
Dýšina	558851	1 595	16	87	87	74	75	109	85	157	140	112
Ejповice	559792	632	8	43	40	39	35	31	31	46	67	40
Erpužice	560855	358	3	13	16	26	30	28	22	25	35	36
Frymburk	578525	118	1	9	9	1	8	7	11	15	3	6
Halže	560863	981	6	44	52	56	61	96	80	72	86	67
Hamry	578240	108	1	3	1	2	6	8	9	8	3	10
Hartmanice	556181	1 071	8	31	52	51	66	74	55	71	87	73
Hejná	541796	173	-	5	6	7	6	13	17	8	11	10
Heřmanova Huť	558869	1 810	19	80	84	81	126	108	124	137	168	114
Hlavňovice	556203	485	3	17	21	15	33	29	24	32	34	40
Hlince	566390	63	-	2	2	2	6	6	4	4	3	5
Hlohová	553620	254	6	6	8	14	18	12	18	15	17	25
Hlohovčice	566641	189	2	7	6	8	8	10	13	16	17	7
Hlohovice	559806	340	3	7	12	16	21	25	20	24	18	24
Hnačov	542083	112	1	1	5	4	5	6	11	9	6	17
Hněvnice	530221	105	3	2	5	6	2	11	7	8	11	5
Holoubkov	559814	1 449	15	54	74	61	91	98	76	102	137	120
Holovousy	566730	60	-	2	1	-	3	4	4	4	1	5
Holýšov	553654	4 967	53	267	218	260	298	351	353	409	477	348
Honezovice	540668	227	5	4	9	11	13	16	19	14	21	13
Hora Svatého Václava	566276	58	-	3	2	2	3	5	-	1	4	5
Horažďovice	556254	5 607	54	229	289	253	304	314	386	423	470	346
Horní Bělá	558877	584	4	16	21	28	38	35	37	49	51	45
Horní Bříza	558885	4 481	57	182	193	214	314	310	287	350	384	379
Horní Kamenice	553662	228	2	10	10	8	8	13	19	12	19	13

## Věkové složení obyvatel

1. pokračování

v tom věková skupina											Kód obce	Název obce
45-49	50-54	55-59	60-64	65-69	70-74	75-79	80-84	85-89	90-94	95+		
17	7	10	11	10	10	9	4	8	1	-	578495	Čímice
34	30	38	40	36	23	17	9	8	1	-	557641	Čižice
43	42	45	54	41	29	24	12	14	2	-	557650	Čížkov
4	5	12	13	5	3	5	3	1	-	-	578568	Čmelíny
47	45	65	56	34	28	16	13	8	4	2	556041	Dešenice
34	37	30	29	14	18	8	8	8	1	1	553557	Díly
16	32	31	42	21	8	16	6	5	2	-	556068	Dlažov
53	69	61	55	52	31	35	12	5	1	-	556076	Dlouhá Ves
19	22	19	24	9	12	4	1	1	-	-	560839	Dlouhý Újezd
64	50	61	58	34	30	31	16	7	1	-	557668	Dnešice
5	11	11	8	4	2	3	5	1	-	-	530123	Dobršín
392	344	466	435	280	181	157	119	42	8	1	557676	Dobřany
30	23	23	31	21	23	17	12	6	-	-	558770	Dobříč
65	91	80	86	68	27	50	25	24	4	2	559776	Dobřív
55	48	43	65	44	25	23	19	6	4	1	556106	Dolany
14	21	16	14	14	11	18	13	2	1	-	558788	Dolany
23	19	21	9	9	14	9	9	5	1	-	539945	Dolce
32	31	35	40	30	14	9	11	5	1	1	558796	Dolní Bělá
5	10	4	2	-	1	4	3	-	-	-	558800	Dolní Hradiště
67	41	61	60	40	37	22	26	11	1	-	557684	Dolní Lukavice
741	740	891	793	524	418	398	244	144	30	6	553425	Domažlice
1	3	6	6	4	4	1	3	3	-	-	578517	Domoraz
13	11	9	6	6	7	8	3	5	1	-	540251	Drahkov
4	14	18	11	5	2	5	7	1	-	-	530379	Drahoňův Újezd
4	13	17	11	10	3	2	3	2	-	-	553573	Drahotín
16	10	8	14	6	3	1	-	4	-	-	578665	Dražeň
36	32	34	28	20	8	16	-	3	1	-	553581	Draženov
5	8	12	14	9	3	3	6	3	2	-	566683	Dražovice
40	42	50	37	37	27	25	14	10	2	1	558834	Druztová
95	77	112	119	84	62	49	33	18	4	-	558851	Dýšina
45	33	36	48	35	16	17	14	6	2	-	559792	Ejpovice
21	16	14	30	17	16	4	1	3	2	-	560855	Erpužice
4	6	7	5	6	8	5	4	3	-	-	578525	Frymburk
75	68	76	52	27	29	19	7	7	1	-	560863	Halže
5	11	15	9	10	2	4	-	-	1	-	578240	Hamry
51	74	104	84	68	38	43	31	9	1	-	556181	Hartmanice
19	12	11	17	7	7	10	4	3	-	-	541796	Hejná
103	117	124	131	107	85	61	26	13	-	2	558869	Heřmanova Huť
40	27	37	35	24	22	28	19	4	1	-	556203	Hlavňovice
7	6	5	4	3	1	1	1	1	-	-	566390	Hlince
18	14	19	21	13	12	6	8	4	-	-	553620	Hlohová
19	11	15	16	17	4	10	2	1	-	-	566641	Hlohovčice
22	17	39	27	19	18	7	16	4	1	-	559806	Hlohovice
7	4	7	10	7	5	3	3	-	1	-	542083	Hnačov
9	8	8	7	2	6	3	1	1	-	-	530221	Hněvnice
109	76	92	111	81	71	29	32	16	4	-	559814	Holoubkov
7	4	5	5	7	4	3	-	1	-	-	566730	Holovousy
354	291	281	372	254	154	117	62	36	9	3	553654	Holýšov
15	19	16	21	15	6	5	4	1	-	-	540668	Honezovice
3	2	4	8	7	4	3	1	-	-	1	566276	Hora Svatého Václava
373	365	425	419	272	257	226	128	59	11	4	556254	Horažďovice
36	34	39	40	33	34	19	17	6	-	2	558877	Horní Bělá
313	252	294	278	191	144	136	107	76	14	6	558885	Horní Bříza
15	18	17	17	9	11	13	9	4	-	1	553662	Horní Kamenice

## Věkové složení obyvatel

**Tab. 3 Věkové složení obyvatel**

(stav k 31. 12. 2010)

Název obce	Kód obce	Celkem	v tom věková skupina									
			0	1-4	5-9	10-14	15-19	20-24	25-29	30-34	35-39	40-44
Horní Kozolupy	541290	255	3	12	8	11	18	15	15	18	21	11
Horní Lukavice	539821	397	2	20	18	21	20	18	26	37	32	28
Horská Kvilda	542091	98	1	7	6	6	8	9	3	10	9	4
Horšice	557722	436	4	16	15	32	35	32	30	36	36	42
Horšovský Týn	553671	4 947	54	197	242	226	287	307	345	374	407	347
Hostouň	553689	1 369	13	53	75	63	83	89	90	123	131	99
Hošťka	560898	444	5	21	35	23	21	34	47	25	27	28
Hradec	557731	521	1	22	21	35	37	25	30	35	57	49
Hrádek	556301	1 391	22	69	73	62	78	80	104	109	118	96
Hrádek	559822	2 976	32	119	133	133	158	198	205	223	236	209
Hradešice	556319	435	3	24	13	24	24	22	33	28	40	25
Hradiště	541001	22	-	-	-	-	-	-	3	1	2	1
Hradiště	557749	253	-	20	12	8	11	17	16	15	13	22
Hradiště	566179	169	4	7	8	5	8	9	13	10	16	8
Hromnice	558915	1 138	5	35	53	45	67	69	67	101	105	80
Hůrky	559849	226	1	8	13	13	6	12	15	17	19	12
Hvozd	558931	251	2	10	11	13	13	12	22	24	26	8
Hvožďany	566331	30	-	1	-	1	2	3	2	3	3	3
Chanovice	556335	754	6	25	29	27	43	59	54	64	69	46
Cheznovice	559857	765	8	29	38	34	39	53	47	64	76	67
Chlistov	556343	113	3	7	4	3	6	6	7	7	7	7
Chlum	540803	52	1	3	1	3	2	1	2	2	4	3
Chlum	557773	220	5	17	13	13	7	10	11	17	22	12
Chlumčany	557781	2 428	32	102	122	127	164	186	134	184	210	170
Chlumy	540307	173	2	2	4	5	3	2	23	14	10	12
Chocenice	557803	564	8	21	31	26	43	21	42	51	49	43
Chocomyšl	553727	114	1	3	2	6	8	6	8	7	10	7
Chodov	553735	799	12	33	39	32	29	50	49	90	52	59
Chodová Planá	560901	1 880	24	109	93	77	122	125	147	149	151	121
Chodská Lhota	553743	433	6	24	23	32	25	27	30	34	45	25
Chodský Újezd	560910	779	13	36	38	32	54	59	60	59	62	43
Chomle	541141	66	-	3	3	2	-	3	7	4	2	6
Chotěšov	557838	2 815	38	118	134	127	137	186	188	217	260	174
Chotíkov	558940	1 044	12	45	56	52	53	86	71	80	98	76
Chrást	558966	1 825	15	80	79	72	87	106	144	141	157	113
Chrastavice	553751	356	4	21	15	16	28	31	26	28	27	30
Chříč	558974	186	1	9	7	9	12	16	12	8	20	12
Chudenice	556378	785	10	39	45	40	36	34	54	65	59	47
Chudenín	556386	633	4	28	34	34	46	39	54	46	46	52
Chválenice	557846	579	8	30	29	33	22	34	43	60	50	29
Janovice nad Úhlavou	556394	2 251	35	123	102	99	146	170	179	214	177	162
Jarov	558982	130	1	4	8	6	7	8	7	9	11	9
Jarov	578541	239	3	4	8	13	13	16	8	13	18	17
Jarov	541869	79	-	3	4	3	3	3	7	5	6	7
Ježovy	541753	213	5	11	6	7	13	15	19	19	9	10
Kaceřov	558991	122	2	4	4	9	5	11	11	10	10	12
Kakejcov	579017	85	1	3	3	4	3	5	6	5	8	7
Kameneč	566811	54	1	5	2	1	1	4	2	9	9	1
Kamenný Újezd	541150	682	5	28	28	29	42	45	45	48	64	47
Kanice	566144	167	2	6	6	6	5	12	19	9	11	8
Kaničky	553778	30	-	-	3	1	2	2	2	3	1	4
Kařez	559903	617	5	28	34	30	30	32	40	45	62	31
Kařízek	530361	54	1	5	5	1	3	3	2	4	1	4
Kasejovice	557862	1 300	15	48	47	62	73	74	87	104	94	85



## Věkové složení obyvatel

2. pokračování

v tom věková skupina											Kód obce	Název obce
45-49	50-54	55-59	60-64	65-69	70-74	75-79	80-84	85-89	90-94	95+		
13	13	23	25	10	17	11	7	3	1	-	541290	Horní Kozolupy
24	19	34	34	23	19	7	9	5	1	-	539821	Horní Lukavice
11	1	3	8	5	3	-	2	1	-	1	542091	Horská Kvilda
30	21	29	27	15	10	15	6	3	1	1	557722	Horšice
318	368	398	406	229	176	133	95	31	5	2	553671	Horšovský Týn
87	104	95	107	52	37	26	28	12	2	-	553689	Hostouň
38	39	34	19	18	17	4	3	6	-	-	560898	Hošťka
30	30	48	40	23	11	10	9	8	-	-	557731	Hradec
93	98	107	79	56	42	49	30	21	4	1	556301	Hrádek
210	183	202	231	168	162	91	59	19	4	1	559822	Hrádek
25	26	36	28	34	23	13	2	9	1	2	556319	Hradešice
-	1	3	4	1	3	-	2	-	-	1	541001	Hradiště
17	15	29	22	12	7	14	3	-	-	-	557749	Hradiště
12	18	10	6	12	5	10	5	1	2	-	566179	Hradiště
86	71	98	80	55	38	35	31	13	2	2	558915	Hromnice
12	14	22	20	12	15	10	3	1	1	-	559849	Hůrky
15	21	23	14	10	10	7	10	-	-	-	558931	Hvozd
-	4	2	5	-	1	-	-	-	-	-	566331	Hvožďany
58	50	51	54	37	32	24	13	11	1	1	556335	Chanovice
43	26	52	53	60	28	20	13	11	4	-	559857	Cheznovice
7	3	13	6	10	5	5	4	1	2	-	556343	Chlistov
4	2	7	3	4	4	1	4	1	-	-	540803	Chlum
9	10	20	19	10	3	12	5	4	1	-	557773	Chlum
173	154	149	168	122	85	77	41	21	5	2	557781	Chlumčany
14	10	18	10	12	17	7	5	2	1	-	540307	Chlumy
25	32	46	38	31	20	17	13	6	1	-	557803	Chocenice
9	8	11	8	13	3	-	3	-	-	1	553727	Chocomyšl
59	53	81	53	43	31	16	10	8	-	-	553735	Chodov
132	142	137	152	72	55	39	17	12	3	1	560901	Chodová Planá
30	18	23	37	22	8	9	8	4	1	2	553743	Chodská Lhota
50	63	68	48	37	21	12	16	5	1	2	560910	Chodský Újezd
3	4	3	7	8	3	4	4	-	-	-	541141	Chomle
185	166	196	224	155	129	85	58	22	8	8	557838	Chotěšov
72	80	76	66	39	35	24	14	7	2	-	558940	Chotíkov
129	111	141	136	100	83	47	48	22	13	1	558966	Chrást
29	28	23	10	14	7	9	2	6	2	-	553751	Chrastavice
10	15	16	10	10	6	8	5	-	-	-	558974	Chřič
48	50	65	67	44	26	20	17	14	3	2	556378	Chudenice
52	37	53	51	25	12	7	8	5	-	-	556386	Chudenín
36	44	50	36	23	17	12	12	8	2	1	557846	Chválenice
169	130	148	125	80	56	73	37	19	6	1	556394	Janovice nad Úhlavou
9	2	5	15	6	12	5	4	1	1	-	558982	Jarov
18	11	24	22	14	13	9	10	5	-	-	578541	Jarov
8	3	5	6	3	3	3	3	3	-	1	541869	Javor
13	16	14	12	15	12	6	9	2	-	-	541753	Ježovy
9	10	8	10	3	2	1	1	-	-	-	558991	Kaceřov
8	4	6	12	7	2	-	-	1	-	-	579017	Kakejcov
2	1	3	6	1	2	1	2	1	-	-	566811	Kamenec
37	48	49	49	41	32	20	15	8	2	-	541150	Kamenný Újezd
10	15	15	16	11	5	4	4	1	2	-	566144	Kanice
1	4	1	1	4	-	-	-	1	-	-	553778	Kaničky
38	42	57	54	29	18	24	13	5	-	-	559903	Kařez
4	3	3	3	5	5	-	2	-	-	-	530361	Kařízek
76	82	105	103	72	50	54	43	19	7	-	557862	Kasejovice

## Věkové složení obyvatel

**Tab. 3 Věkové složení obyvatel**

(stav k 31. 12. 2010)

Název obce	Kód obce	Celkem	v tom věková skupina									
			0	1-4	5-9	10-14	15-19	20-24	25-29	30-34	35-39	40-44
Kašperské Hory	556432	1 544	9	50	57	60	100	106	115	124	114	109
Kaznějov	559008	3 175	39	167	173	150	161	204	218	276	278	201
Kbel	557871	301	9	10	10	15	6	15	22	33	18	13
Kbelany	538183	93	2	4	2	5	8	7	6	4	8	7
Kdyně	553786	5 246	40	257	285	245	315	318	300	430	461	423
Kejnice	541826	109	1	4	5	9	3	8	4	10	7	5
Klabava	559911	441	6	17	10	7	19	34	36	31	19	22
Kladruby	559920	154	-	2	3	6	5	14	15	5	12	14
Kladruby	560928	1 503	13	70	84	90	85	98	117	110	140	98
Klášteř	557897	170	2	13	8	5	7	3	8	16	16	8
Klatovy	555771	22 748	244	889	1 024	943	1 148	1 415	1 604	1 707	1 850	1 520
Klenčí pod Čerchovem	553794	1 286	9	73	68	59	74	82	67	122	103	78
Klenová	541851	122	3	2	4	10	11	8	5	8	15	9
Kočín	578771	118	1	2	6	4	9	8	4	13	12	10
Kočov	541559	194	3	11	15	9	8	8	17	16	18	13
Kokašice	541494	256	5	17	10	10	10	22	34	14	12	19
Kolinec	556467	1 526	12	58	75	72	92	91	100	122	122	112
Koloveč	553816	990	8	34	48	57	65	61	59	74	82	71
Konstantinovy Lázně	560952	935	11	36	32	37	51	60	61	58	66	52
Kopidlo	559024	120	1	11	2	3	1	5	6	9	12	4
Kornatice	579033	161	1	7	6	11	9	9	13	10	14	11
Koryta	559032	133	-	3	14	4	8	9	9	12	8	10
Kostelec	503916	546	10	19	30	31	35	46	53	54	39	35
Kotovice	540633	300	3	17	11	13	29	18	25	22	21	20
Kout na Šumavě	553824	1 149	14	46	55	70	65	82	76	91	95	77
Kovčín	578177	83	1	1	1	5	5	7	2	3	6	6
Kozlovice	540200	85	2	5	2	3	4	5	4	7	8	6
Kozojedy	559041	618	8	17	20	28	48	34	46	32	52	50
Kozolupy	559059	956	8	29	39	30	45	70	96	88	66	61
Kožlany	559067	1 429	16	67	52	59	95	80	112	126	126	86
Kralovice	559075	3 512	34	165	157	161	245	242	205	306	268	255
Kramolín	557943	124	2	3	9	8	3	10	13	10	6	4
Krašovice	559083	372	7	12	7	18	17	19	24	35	28	17
Krsy	559091	220	1	4	9	14	16	12	13	17	20	13
Křelovice	559105	235	3	5	11	16	14	19	14	16	14	24
Křenice	556505	197	3	6	10	14	10	10	16	16	21	14
Křenovy	553832	138	2	6	4	7	8	9	8	5	9	7
Kšice	560979	203	4	7	9	5	13	17	15	20	11	10
Kunějovice	559121	133	3	6	9	8	7	15	10	11	8	10
Kvášňovice	541931	127	2	2	5	9	3	6	5	6	7	11
Kvíčovice	553841	356	2	17	19	8	23	18	31	36	27	23
Kyšice	559130	779	11	48	38	38	36	46	66	60	56	49
Ledce	559148	746	5	36	35	32	32	44	64	66	64	49
Lesná	561002	486	-	15	22	26	32	35	41	41	43	32
Lestkov	561011	379	6	14	20	17	27	25	22	40	26	30
Letiny	557951	631	7	34	26	27	38	34	53	48	57	38
Letkov	540561	478	5	24	27	32	29	31	34	33	42	37
Lhota pod Radčem	567001	314	2	16	17	17	18	20	21	30	33	23
Lhotka u Radnic	559946	69	-	1	4	3	2	3	9	9	2	4
Lhůta	578606	164	3	13	8	6	9	7	3	15	17	7
Libkov	553859	111	3	4	8	6	3	6	9	9	10	7
Liblín	559954	287	-	7	6	3	4	11	11	11	15	10
Líně	559164	2 446	34	114	125	81	138	176	157	213	216	168
Lisov	540064	112	3	6	3	4	11	5	2	13	4	10

## Věkové složení obyvatel

3. pokračování

v tom věková skupina											Kód obce	Název obce
45-49	50-54	55-59	60-64	65-69	70-74	75-79	80-84	85-89	90-94	95+		
110	105	115	122	85	65	52	29	13	4	-	556432	Kašperské Hory
185	165	278	243	150	128	81	48	23	6	1	559008	Kaznějov
19	19	22	30	23	6	15	11	2	3	-	557871	Kbel
15	6	3	4	4	3	2	3	-	-	-	538183	Kbelany
283	290	330	375	324	212	146	123	68	19	2	553786	Kdyně
8	7	9	6	5	4	5	7	2	-	-	541826	Kejnice
39	35	41	48	23	19	17	14	4	-	-	559911	Klabava
17	11	17	13	6	3	4	6	-	-	1	559920	Kladruby
90	107	119	121	53	39	31	26	11	-	1	560928	Kladruby
10	12	8	20	15	7	2	7	2	-	1	557897	Klášteř
1 519	1 547	1 779	1 653	1 321	893	771	560	293	58	10	555771	Klatovy
85	82	108	93	68	44	30	23	14	4	-	553794	Klenčí pod Čerchovem
8	6	2	11	7	4	5	3	1	-	-	541851	Klenová
11	8	8	12	3	2	2	2	-	1	-	578771	Kočín
8	19	21	4	9	5	6	2	2	-	-	541559	Kočov
21	18	24	16	5	9	7	1	1	1	-	541494	Kokašice
93	101	126	119	69	49	51	35	20	2	5	556467	Kolinec
58	68	66	77	58	31	31	25	14	2	1	553816	Koloveč
59	81	78	80	47	44	38	23	15	5	1	560952	Konstantinovy Lázně
2	15	13	7	10	10	3	5	1	-	-	559024	Kopidlo
13	15	16	9	8	1	3	1	3	1	-	579033	Kornatice
13	6	9	5	7	9	5	2	-	-	-	559032	Koryta
39	43	30	27	18	10	8	12	4	3	-	503916	Kostelec
18	13	24	26	9	13	13	-	3	1	1	540633	Kotovice
86	77	69	83	52	50	33	20	6	1	1	553824	Kout na Šumavě
7	9	5	2	5	8	5	3	1	-	1	578177	Kovčín
4	8	11	2	6	3	1	2	2	-	-	540200	Kozlovice
35	35	60	39	37	32	18	18	5	2	2	559041	Kozojedy
61	63	77	87	58	31	23	18	4	1	1	559059	Kozolupy
82	97	120	108	64	45	41	24	20	6	3	559067	Kožlany
255	233	230	211	196	123	100	76	40	9	1	559075	Kralovice
6	11	11	8	3	4	8	3	-	2	-	557943	Kramolín
15	34	34	35	19	19	14	13	4	1	-	559083	Krašovice
11	20	17	20	9	8	11	3	1	-	1	559091	Krsy
17	15	16	21	8	9	5	4	3	-	1	559105	Křelovice
9	6	7	14	12	19	3	3	4	-	-	556505	Křenice
18	10	10	14	5	5	4	4	3	-	-	553832	Křenovy
16	20	17	13	10	5	4	6	1	-	-	560979	Kšice
10	10	7	7	1	7	1	2	-	1	-	559121	Kunějovice
8	4	15	10	11	7	3	6	5	1	1	541931	Kvášňovice
20	36	23	23	19	12	7	9	2	1	-	553841	Kvíčovice
48	60	61	48	31	21	33	18	11	-	-	559130	Kyšice
45	55	62	49	42	23	16	18	9	-	-	559148	Ledce
32	48	39	25	13	23	7	8	4	-	-	561002	Lesná
18	27	27	22	23	13	13	5	3	1	-	561011	Lestkov
39	32	61	38	35	22	21	16	5	-	-	557951	Letiny
30	31	28	33	14	18	17	4	6	2	1	540561	Letkov
20	17	17	30	16	9	7	-	1	-	-	567001	Lhoťa pod Radčem
2	6	8	6	4	1	2	-	3	-	-	559946	Lhotka u Radnic
9	6	18	12	10	7	8	6	-	-	-	578606	Lhůta
8	4	11	9	5	3	-	1	3	1	1	553859	Libkov
27	25	28	32	31	13	14	18	15	5	1	559954	Liblín
163	162	180	161	113	102	83	40	19	1	-	559164	Líně
2	8	8	11	10	3	3	2	4	-	-	540064	Lisov

## Věkové složení obyvatel

**Tab. 3 Věkové složení obyvatel**

(stav k 31. 12. 2010)

Název obce	Kód obce	Celkem	v tom věková skupina									
			0	1-4	5-9	10-14	15-19	20-24	25-29	30-34	35-39	40-44
Líšina	540617	164	1	6	7	8	2	11	8	11	15	11
Líšná	559962	165	3	4	9	6	6	11	14	12	15	13
Líšfany	559172	703	11	29	46	35	38	52	49	60	50	50
Líté	566420	197	2	9	6	6	13	10	8	11	24	7
Litohlavy	553611	501	7	15	17	20	31	36	29	41	49	30
Lochousec	566462	119	1	7	4	7	9	6	9	11	5	12
Lom u Tachova	541702	415	3	27	15	37	29	30	27	41	33	31
Lomec	578070	100	-	7	6	6	4	6	8	4	10	6
Losiná	558001	971	12	50	40	45	51	67	65	62	91	83
Loučim	553867	114	3	5	3	5	1	4	4	9	9	5
Louňová	558010	62	1	3	-	1	3	4	4	5	5	3
Loza	566446	274	5	10	9	13	14	17	31	18	25	13
Lužany	558028	638	3	30	29	31	31	43	36	45	57	38
Luženičky	553891	312	1	15	23	23	15	14	19	22	38	22
Malý Bor	556629	557	2	13	14	28	52	48	25	33	40	55
Manětín	559202	1 179	8	42	60	50	54	73	60	106	103	75
Maňovice	578410	41	-	1	2	1	4	2	2	1	2	4
Meclov	553913	1 155	19	47	71	57	66	79	81	120	101	86
Měčín	556637	1 127	8	44	59	50	66	71	64	97	83	97
Medový Újezd	579009	228	2	8	11	8	7	12	14	18	18	12
Měcholupy	539716	207	1	6	6	10	18	13	9	19	17	17
Merklín	558044	1 199	11	62	56	61	70	86	102	97	86	84
Město Touškov	559211	2 079	25	134	131	106	118	115	127	172	225	128
Mešno	579084	94	1	3	7	2	5	7	7	10	7	5
Mezholezy (dříve okres Domažlice)	553921	89	1	10	3	6	4	4	6	10	4	3
Mezholezy (dříve okres Horš. Týn)	553930	142	3	5	4	3	8	8	13	7	16	12
Mezihoří	578461	71	-	4	2	2	6	6	1	6	5	8
Milavče	553948	577	5	30	22	34	42	25	34	38	49	56
Mileč	558052	355	1	13	12	9	21	24	25	20	26	24
Milínov	530140	186	1	3	8	12	11	9	8	9	20	16
Milíře	541532	231	3	5	12	11	19	33	29	17	22	13
Mirošov	559997	2 207	17	85	85	95	107	124	122	155	166	138
Mířkov	553956	295	2	10	16	12	24	25	21	17	22	19
Míšov	546399	104	2	5	3	1	3	6	14	9	4	3
Mladotice	559237	558	12	23	31	23	25	30	57	54	33	17
Mladý Smolivec	558061	716	9	27	31	31	33	49	58	53	47	44
Mlečice	560006	289	3	6	12	6	17	25	26	23	20	16
Mlýnské Struhadlo	542059	49	-	1	2	-	1	4	1	3	2	2
Mnichov	566292	233	4	19	15	10	7	15	13	21	14	12
Močerady	599174	64	-	3	1	1	-	5	7	3	4	3
Modrava	542148	66	-	5	3	2	3	4	3	5	2	7
Mohelnice	558079	66	1	2	2	1	5	6	3	6	5	3
Mochtín	556718	981	10	49	62	55	55	45	54	77	94	70
Mokrosuky	556726	129	2	5	6	3	5	5	7	13	9	4
Mokrouše	540641	178	4	9	9	7	12	13	11	10	16	12
Mrákov	553981	1 164	14	59	45	50	82	64	84	94	95	71
Mrtník	559245	324	4	10	14	18	21	27	22	21	23	20
Mutěnin	553999	270	3	12	11	14	13	13	18	26	22	16
Myslinka	566543	164	1	10	8	19	8	6	11	14	24	9
Myslív	556734	452	2	20	20	13	24	28	22	42	39	22
Myslovice	541745	113	1	6	4	3	3	1	14	9	5	6
Mýto	560014	1 490	16	61	52	54	109	72	99	117	137	103

## Věkové složení obyvatel

4. pokračování

v tom věková skupina											Kód obce	Název obce
45-49	50-54	55-59	60-64	65-69	70-74	75-79	80-84	85-89	90-94	95+		
9	5	17	22	11	11	4	2	3	-	-	540617	Líšina
12	11	5	15	8	5	7	6	2	1	-	559962	Líšná
46	56	44	69	27	10	11	15	5	-	-	559172	Líšňany
13	16	21	17	12	9	3	7	3	-	-	566420	Líté
41	27	30	38	29	19	24	10	7	1	-	553611	Litohlavy
7	8	13	13	1	3	2	1	-	-	-	566462	Lochousice
35	22	29	23	14	10	7	1	-	-	1	541702	Lom u Tachova
7	7	12	5	5	2	3	2	-	-	-	578070	Lomec
62	53	75	59	54	32	35	28	7	-	-	558001	Losiná
3	3	13	21	12	5	2	2	3	2	-	553867	Loučim
1	3	6	10	3	3	3	1	3	-	-	558010	Louňová
21	19	25	15	12	8	9	9	1	-	-	566446	Loza
35	50	44	45	39	35	21	16	10	-	-	558028	Lužany
15	23	28	19	18	6	2	6	3	-	-	553891	Luženičky
43	38	30	37	38	20	13	17	11	-	-	556629	Malý Bor
71	82	107	100	62	47	33	23	18	5	-	559202	Manětín
4	3	6	3	1	-	2	2	1	-	-	578410	Maňovice
80	72	80	78	48	25	18	15	7	4	1	553913	Meclov
68	52	98	83	80	49	26	21	9	2	-	556637	Měčín
10	10	19	21	19	6	15	11	7	-	-	579009	Medový Újezd
17	21	9	11	10	9	7	6	1	-	-	539716	Měcholupy
76	75	88	78	59	44	22	29	10	3	-	558044	Merklín
115	95	165	153	101	67	38	32	25	7	-	559211	Město Touškov
6	6	8	7	5	3	2	2	1	-	-	579084	Mešno
7	5	10	8	1	3	2	2	-	-	-	553921	Mezholezy (dříve okres Domažlice)
8	4	8	18	5	5	5	5	1	4	-	553930	Mezholezy (dříve okres Horš. Týn)
5	4	4	5	2	3	4	1	2	-	1	578461	Mezihoří
29	33	39	39	34	22	24	16	6	-	-	553948	Milavče
25	22	32	32	21	11	17	12	7	1	-	558052	Mileč
14	14	10	19	11	8	6	5	1	1	-	530140	Milínov
11	16	22	11	2	2	2	-	1	-	-	541532	Milíře
163	144	146	196	135	93	84	76	48	16	12	559997	Mirošov
19	25	26	14	15	16	5	6	1	-	-	553956	Mířkov
4	10	14	4	4	4	8	3	2	1	-	546399	Míšov
33	53	45	29	17	25	24	18	9	-	-	559237	Mladotice
51	46	57	51	43	21	37	20	7	1	-	558061	Mladý Smolivec
16	27	27	19	14	9	7	10	4	2	-	560006	Mlečice
5	4	7	4	4	3	2	2	2	-	-	542059	Mlýnské Struhadlo
6	15	25	24	9	12	6	4	1	-	1	566292	Mnichov
6	5	5	10	3	3	2	3	-	-	-	599174	Močerady
9	6	3	4	4	5	-	1	-	-	-	542148	Modrava
4	3	6	3	3	5	5	2	1	-	-	558079	Mohelnice
57	60	74	66	41	37	26	29	12	6	2	556718	Mochtín
11	4	8	14	13	4	7	5	2	2	-	556726	Mokrosuky
13	8	16	7	13	6	7	3	1	-	1	540641	Mokrouše
79	86	83	79	60	34	41	26	15	2	1	553981	Mrákov
27	34	24	18	16	6	12	4	3	-	-	559245	Mrtník
13	20	22	26	14	2	6	8	11	-	-	553999	Mutěšín
7	12	11	7	5	6	2	1	3	-	-	566543	Myslínka
25	33	46	33	29	19	18	10	5	2	-	556734	Myslív
4	10	7	12	10	7	4	4	2	-	1	541745	Myslovice
104	95	111	115	80	52	42	40	24	7	-	560014	Mýto

## Věkové složení obyvatel

**Tab. 3 Věkové složení obyvatel**

(stav k 31. 12. 2010)

Název obce	Kód obce	Celkem	v tom věková skupina									
			0	1-4	5-9	10-14	15-19	20-24	25-29	30-34	35-39	40-44
Nadryby	559253	107	1	9	4	3	1	9	5	15	10	3
Nalžovské Hory	556751	1 202	8	41	55	49	72	82	69	83	90	81
Nebílovy	540340	329	6	17	9	14	18	17	21	27	34	15
Nečtiny	559261	632	3	22	30	22	33	42	36	41	52	29
Nehodiv	578223	78	1	3	3	4	5	2	9	11	4	3
Nekmíř	559270	445	7	19	16	18	20	36	21	33	37	42
Nekvasovy	558095	184	2	6	7	12	10	6	15	17	8	9
Nemanice	554006	275	3	13	14	13	20	24	22	22	20	19
Němčice	599166	126	1	5	7	6	5	7	7	13	10	7
Němčovice	566837	119	3	8	8	7	11	6	7	10	13	6
Nepomuk	558109	3 780	39	186	194	180	215	222	284	337	371	223
Netunice	558117	192	3	10	11	15	9	8	14	15	18	9
Neuměř	554022	135	2	5	6	8	8	5	4	10	15	7
Neurazy	558125	905	11	33	34	23	44	56	65	70	75	58
Nevid	541192	173	2	7	8	8	9	13	12	15	16	12
Nevolice	554031	173	2	6	10	10	14	14	10	7	19	14
Nevřeň	559288	236	3	14	10	20	17	8	13	23	25	24
Nezamyslice	578533	218	2	9	5	9	14	12	11	17	12	15
Nezbavětice	553590	175	2	9	4	6	8	4	14	16	14	8
Nezdice	542296	202	2	8	8	12	16	15	11	6	12	18
Nezdice na Šumavě	556815	337	4	11	2	8	11	14	20	33	28	16
Nezdřev	540102	117	-	3	5	2	5	5	8	12	11	5
Nezvěstice	558141	1 422	25	67	65	45	71	92	99	120	116	67
Nová Ves	540269	252	2	14	24	10	13	16	18	19	29	20
Nová Ves	599131	141	1	7	5	6	7	14	7	15	8	5
Nové Mitrovce	558176	307	1	14	10	19	20	16	17	16	33	19
Nový Kramolín	554057	242	4	11	10	14	23	15	17	14	24	23
Nýrsko	556831	5 142	56	199	244	248	326	352	383	467	458	360
Nýřany	559300	7 092	94	326	360	330	412	530	520	546	619	490
Obora	541443	111	2	6	6	2	1	1	15	7	6	4
Obora	559318	474	5	18	21	18	24	32	21	49	37	33
Obytce	541915	205	2	17	13	3	6	11	14	23	20	14
Olbramov	566888	69	1	1	3	4	4	2	6	4	6	2
Olšany	541958	210	-	4	5	8	17	16	17	7	13	18
Oplot	539783	338	3	16	14	14	28	20	19	29	26	29
Osek	560057	1 330	16	70	67	67	61	91	91	138	115	87
Oselce	558184	348	4	7	11	7	22	30	18	18	13	32
Ostrov u Bezdržic	559326	206	3	10	12	7	13	11	11	20	20	14
Ostrovec-Lhotka	566993	104	1	7	3	4	5	6	8	7	8	5
Ostřetice	578061	62	-	7	4	-	2	2	3	11	3	2
Osvračín	554073	560	3	28	36	21	30	39	29	58	46	32
Ošelín	541681	111	5	8	4	2	5	11	10	6	4	5
Otěšice	540293	149	1	2	7	6	4	14	7	8	14	8
Otov	566209	87	1	4	2	6	3	5	10	5	7	3
Pačejov	556912	809	8	29	34	39	47	45	38	74	80	50
Pařezov	599182	144	4	11	5	6	13	8	6	11	22	5
Pasečnice	554081	199	1	8	2	7	12	10	16	21	12	15
Pastuchovice	566781	73	-	2	3	6	-	5	2	4	4	5
Pec	554090	243	1	7	9	19	22	13	9	12	19	13
Pelechy	566373	62	-	2	-	1	6	7	5	3	6	2
Pernarec	559334	777	16	32	26	30	67	75	45	54	66	86
Petrovice u Sušice	556921	580	6	25	16	26	36	31	44	46	51	38
Planá	561134	5 603	70	261	223	246	389	373	430	412	492	382
Pláně	530336	267	3	16	12	8	12	13	17	26	25	12

## Věkové složení obyvatel

5. pokračování

v tom věková skupina											Kód obce	Název obce
45-49	50-54	55-59	60-64	65-69	70-74	75-79	80-84	85-89	90-94	95+		
9	14	8	7	3	2	2	1	1	-	-	559253	Nadryby
68	94	91	88	89	54	39	27	17	5	-	556751	Nalžovské Hory
16	23	31	21	20	15	9	7	8	1	-	540340	Nebílovy
38	52	52	61	42	40	20	9	7	1	-	559261	Nečtiny
-	5	9	4	1	4	6	3	1	-	-	578223	Nehodiv
33	25	37	25	29	24	14	7	2	-	-	559270	Nekmíř
8	13	19	12	6	7	10	11	2	4	-	558095	Nekvasovy
18	20	22	21	6	10	3	3	2	-	-	554006	Nemanice
9	12	7	6	7	2	7	6	1	-	1	599166	Němčice
3	10	8	6	6	2	2	2	-	-	1	566837	Němčovice
245	231	294	255	180	124	104	62	27	3	4	558109	Nepomuk
12	10	9	14	12	12	5	1	5	-	-	558117	Netunice
7	5	12	12	9	7	4	6	3	-	-	554022	Neuměř
70	48	67	74	47	41	49	23	14	2	1	558125	Neurazy
12	8	12	16	7	7	3	-	5	1	-	541192	Nevid
16	12	9	10	3	9	1	3	3	1	-	554031	Nevolice
15	11	14	14	7	5	10	3	-	-	-	559288	Nevřeň
12	16	19	26	11	15	5	3	3	2	-	578533	Nezamyslice
8	21	12	12	9	10	7	7	2	1	1	553590	Nezbavětice
20	9	14	20	9	5	4	12	-	-	1	542296	Nezdice
22	19	34	23	25	20	20	13	9	3	2	556815	Nezdice na Šumavě
8	8	15	17	3	3	2	3	1	-	1	540102	Nezdřev
102	92	105	112	82	57	48	33	17	6	1	558141	Nezvěstice
17	15	15	14	9	6	7	4	-	-	-	540269	Nová Ves
8	7	12	15	7	4	3	5	2	1	2	599131	Nová Ves
9	26	25	20	20	12	9	15	5	1	-	558176	Nové Mitrovice
15	21	14	9	11	12	2	3	-	-	-	554057	Nový Kramolín
345	337	358	353	245	174	116	76	37	8	-	556831	Nýrsko
521	408	428	490	368	288	197	111	45	7	2	559300	Nýřany
11	13	10	12	5	6	3	-	1	-	-	541443	Obora
30	26	31	36	27	18	25	14	7	2	-	559318	Obora
5	19	17	17	8	4	4	6	2	-	-	541915	Obytce
5	9	6	7	5	2	1	-	1	-	-	566888	Olbramov
23	18	11	16	11	7	8	7	2	1	1	541958	Olšany
23	18	22	28	17	12	9	9	2	-	-	539783	Oplot
74	104	97	94	53	35	27	26	13	4	-	560057	Osek
33	23	18	31	23	20	16	9	11	-	2	558184	Oselce
8	10	12	23	14	5	5	4	4	-	-	559326	Ostrov u Bezdržic
6	3	9	12	3	2	3	7	5	-	-	566993	Ostrovec-Lhotka
2	4	8	3	4	1	2	1	2	-	1	578061	Ostřetice
40	39	46	36	26	18	13	14	4	2	-	554073	Osvračín
11	11	9	4	5	3	3	3	2	-	-	541681	Ošelín
10	12	7	14	11	5	10	6	3	-	-	540293	Otěšice
4	3	11	6	5	2	7	-	3	-	-	566209	Otov
49	42	47	60	71	43	25	15	12	1	-	556912	Pačejov
12	7	4	11	8	5	3	1	1	1	-	599182	Pařezov
17	15	18	11	12	6	9	5	2	-	-	554081	Pasečnice
4	3	8	7	4	4	2	8	1	1	-	566781	Pastuchovice
20	14	15	18	16	16	7	7	4	2	-	554090	Pec
7	2	5	4	2	5	2	1	-	2	-	566373	Pelechy
66	44	48	42	27	18	22	11	-	2	-	559334	Pernarec
34	50	51	42	23	18	23	18	2	-	-	556921	Petrovice u Sušice
400	365	412	405	269	184	139	111	35	5	-	561134	Planá
14	14	22	20	17	14	7	8	3	4	-	530336	Pláně

## Věkové složení obyvatel

**Tab. 3 Věkové složení obyvatel**

(stav k 31. 12. 2010)

Název obce	Kód obce	Celkem	v tom věková skupina									
			0	1-4	5-9	10-14	15-19	20-24	25-29	30-34	35-39	40-44
Plánice	556955	1 708	14	68	88	74	90	105	122	127	128	114
Plasy	559351	2 670	16	107	112	133	155	182	152	187	225	194
Plešnice	559369	254	1	19	9	13	13	23	17	22	31	19
Pliskov	566861	125	2	2	7	8	2	4	7	13	11	4
Plzeň	554791	168 808	1 795	6 992	7 014	5 945	7 683	10 517	12 959	15 024	14 053	10 787
Přovany	559377	409	2	18	15	17	21	27	31	30	29	21
Poběžovice	554111	1 700	17	65	86	93	109	123	111	131	152	106
Pocinovice	554120	562	6	31	18	22	22	50	49	42	46	34
Poděvousy	566365	232	2	7	9	9	18	17	10	17	24	16
Podmokly	551686	174	2	10	6	7	8	11	12	15	12	9
Podmokly	560081	280	5	14	17	9	12	21	16	20	24	16
Polánka	553565	44	1	3	2	1	-	1	3	6	2	-
Poleň	541788	294	4	9	17	10	14	24	19	22	20	25
Postřekov	554138	1 137	11	42	36	48	69	73	80	91	88	74
Potvorov	530247	140	-	6	6	4	9	11	7	13	11	10
Prádlo	558231	257	4	4	8	11	9	17	25	27	16	16
Prášily	556084	167	2	7	8	11	7	11	11	14	15	20
Prostiboř	541486	148	-	1	9	3	7	10	11	13	12	7
Předenice	540412	200	-	10	7	10	7	10	7	21	20	15
Předslav	557005	731	6	51	35	39	34	41	43	80	66	39
Přehýšov	559393	592	6	21	21	26	35	30	41	77	54	25
Přestavky	530131	220	3	9	8	5	11	10	16	18	16	10
Přeštice	558249	6 998	65	299	301	292	386	444	519	623	621	445
Příchovice	558257	1 058	10	47	64	67	67	52	62	80	111	79
Příkosice	579131	385	5	19	20	27	16	16	28	32	35	31
Přimda	561151	1 571	22	99	90	81	92	135	117	144	136	112
Příšov	567086	292	3	10	14	21	29	11	17	21	36	25
Přívětice	560111	193	1	6	5	8	16	12	7	14	19	13
Ptenín	558265	213	-	14	3	9	13	6	17	16	13	19
Pučlice	554154	341	1	15	23	15	17	26	18	25	22	24
Rabí	557013	497	10	18	18	18	23	28	40	40	38	25
Radkovice	540421	96	-	7	6	1	5	2	7	7	7	6
Radnice	560120	1 745	10	65	70	80	120	106	131	123	135	139
Raková	566942	211	1	17	11	6	13	14	26	8	17	10
Rejštejn	557021	247	2	9	9	10	16	10	8	20	23	20
Rochlov	559423	250	5	12	9	14	23	12	12	20	24	22
Rokycany	559717	13 821	144	571	574	565	717	958	1 056	1 161	1 061	830
Roupov	558290	257	2	6	10	13	15	8	16	27	18	20
Rozvadov	561169	782	13	53	39	27	20	68	85	94	63	46
Rybnice	559431	490	6	29	28	22	34	23	30	43	45	30
Rybník	554189	194	2	13	8	12	18	20	9	11	16	15
Řenče	558303	911	13	33	38	48	47	63	57	66	86	66
Sebečice	560146	63	1	-	-	1	2	2	4	4	3	2
Seč	558311	279	2	10	11	13	17	19	13	23	34	16
Sedlec	530271	81	-	1	4	5	4	5	9	5	11	4
Sedliště	540692	108	-	1	1	3	5	6	8	6	6	7
Semněvice	554201	181	5	14	16	7	11	11	19	10	14	9
Sirá	546488	119	-	6	9	7	7	6	10	12	9	3
Skapce	579467	107	-	4	5	5	6	10	9	11	9	6
Skašov	539937	244	3	9	12	12	11	7	21	17	24	15
Skomelno	566845	195	1	14	4	6	8	12	12	19	11	11
Skořice	506664	250	3	5	13	11	18	15	16	22	26	17
Slatina	566748	75	-	-	5	2	3	3	7	4	2	5
Slatina	578436	113	1	2	4	6	10	1	4	7	14	8



## Věkové složení obyvatel

6. pokračování

v tom věková skupina											Kód obce	Název obce
45-49	50-54	55-59	60-64	65-69	70-74	75-79	80-84	85-89	90-94	95+		
120	137	121	125	83	66	44	55	22	4	1	556955	Plánice
163	178	226	204	146	107	82	60	33	6	2	559351	Plasy
22	14	17	13	7	3	4	3	4	-	-	559369	Plešnice
4	8	12	11	10	7	9	1	3	-	-	566861	Plískov
10 892	10 715	12 503	11 833	10 303	7 066	5 874	4 313	2 057	403	80	554791	Plzeň
29	21	26	47	24	25	17	6	3	-	-	559377	Pňovany
106	106	118	159	87	50	41	22	11	6	1	554111	Poběžovice
32	40	48	41	23	23	17	10	6	-	2	554120	Pocinovice
20	13	14	14	15	15	5	5	1	-	1	566365	Poděvousy
13	12	20	11	9	1	7	6	3	-	-	551686	Podmokly
14	21	19	24	17	8	11	7	4	1	-	560081	Podmokly
-	4	10	6	1	3	1	-	-	-	-	553565	Polánka
25	13	16	22	20	12	9	8	5	-	-	541788	Poleň
84	82	86	76	55	49	52	27	10	3	1	554138	Postřekov
11	9	9	9	6	5	7	4	2	-	1	530247	Potvorov
8	21	12	25	21	8	11	7	6	1	-	558231	Prádlo
13	12	11	9	6	8	1	1	-	-	-	556084	Prášily
16	11	18	9	8	3	2	8	-	-	-	541486	Prostiboř
13	14	20	18	13	5	3	5	2	-	-	540412	Předenice
32	41	59	60	28	25	20	20	10	2	-	557005	Předslav
38	51	37	38	40	23	20	9	-	-	-	559393	Přehýšov
12	17	28	18	12	8	9	7	2	1	-	530131	Přestavlky
465	446	509	506	382	281	191	147	65	7	4	558249	Přeštice
48	71	70	75	53	25	27	30	17	3	-	558257	Přichovice
15	22	18	26	24	27	16	7	1	-	-	579131	Příkosice
103	94	95	83	54	37	36	26	12	2	1	561151	Přimda
23	10	9	18	15	8	13	4	3	2	-	567086	Příšov
11	11	9	20	16	9	9	3	3	1	-	560111	Přívětice
11	15	17	10	14	11	9	9	7	-	-	558265	Ptenín
23	23	25	24	18	17	16	5	3	1	-	554154	Puclice
29	42	37	31	26	18	27	15	10	3	1	557013	Rabí
5	5	10	10	1	12	2	3	-	-	-	540421	Radkovice
116	114	124	114	99	72	68	44	12	3	-	560120	Radnice
13	20	14	10	6	13	4	1	7	-	-	566942	Raková
15	14	20	33	9	10	8	6	5	-	-	557021	Rejštejn
16	12	18	17	15	8	7	3	1	-	-	559423	Rochlov
919	963	1 070	959	715	565	456	335	172	27	3	559717	Rokycany
13	8	22	17	19	16	9	11	6	1	-	558290	Roupov
51	63	48	30	21	28	19	12	2	-	-	561169	Rozvadov
28	34	43	33	17	11	18	11	5	-	-	559431	Rybnice
15	9	11	13	10	6	3	1	2	-	-	554189	Rybník
69	63	59	59	49	34	32	15	11	3	-	558303	Řenče
2	8	9	10	4	2	2	6	1	-	-	560146	Sebečice
23	19	23	21	5	10	9	8	3	-	-	558311	Seč
4	7	4	3	3	4	4	3	1	-	-	530271	Sedlec
10	8	12	9	8	9	3	4	1	1	-	540692	Sedliště
13	10	7	11	6	2	8	3	3	2	-	554201	Semněvice
8	4	7	9	8	8	2	4	-	-	-	546488	Sirá
6	5	5	11	7	4	2	1	1	-	-	579467	Skapce
11	19	24	15	14	10	5	7	7	1	-	539937	Skašov
11	13	16	23	11	8	6	4	3	1	1	566845	Skomelno
16	11	15	20	13	10	11	3	5	-	-	506664	Skořice
4	9	5	9	4	5	5	2	1	-	-	566748	Slatina
4	6	11	10	8	2	4	6	2	3	-	578436	Slatina

## Věkové složení obyvatel

**Tab. 3 Věkové složení obyvatel**

(stav k 31. 12. 2010)

Název obce	Kód obce	Celkem	v tom věková skupina									
			0	1-4	5-9	10-14	15-19	20-24	25-29	30-34	35-39	40-44
Smědčice	540722	242	5	19	18	8	11	18	13	22	26	22
Soběkury	558346	624	8	32	26	21	42	40	43	53	43	43
Soběšice	557099	399	5	14	19	18	24	17	19	16	35	34
Spálené Poříčí	558362	2 732	33	120	131	116	161	172	188	246	215	176
Spáňov	554251	189	-	11	14	4	5	11	13	20	18	9
Srbice	554260	393	4	11	13	22	17	30	15	31	36	27
Srby	540676	176	1	4	7	2	11	10	7	10	11	9
Srby	554278	406	5	23	16	11	29	24	25	20	39	34
Srní	557111	276	2	6	8	7	18	20	23	18	27	15
Staňkov	554294	3 268	39	171	177	118	163	185	233	304	265	194
Staré Sedliště	561185	1 183	23	85	73	72	76	86	81	97	102	78
Staré Sedlo	561193	246	2	11	5	11	21	15	11	17	34	14
Starý Plzenec	558371	4 500	52	200	188	185	269	318	305	325	325	300
Stod	558389	3 667	39	128	135	141	179	210	269	294	310	246
Strašice	560162	2 426	24	101	120	121	155	171	165	218	197	212
Strašín	557129	347	2	10	12	14	18	29	24	18	18	26
Stráž	554316	235	2	7	9	12	21	23	9	21	20	23
Stráž	561207	1 113	19	48	60	55	71	94	76	78	80	75
Strážov	557137	1 340	16	56	67	48	75	83	76	102	110	107
Střelice	540056	153	3	7	5	8	21	13	7	15	11	11
Stříbro	561215	8 056	73	353	360	280	448	641	632	675	640	539
Střížovice	558401	363	6	19	11	21	20	29	16	26	35	23
Studánka	561223	473	8	24	27	38	33	32	17	31	60	39
Studená	553603	41	-	-	-	1	2	5	3	2	1	4
Sulislav	561231	205	2	8	10	12	8	15	13	26	11	17
Sušice	557153	11 390	112	457	524	512	669	720	728	816	913	753
Svéradice	557161	357	2	10	17	18	26	19	23	20	24	26
Svojkovice	541176	402	8	13	19	18	19	24	26	32	48	21
Svojšín	561258	414	5	14	18	28	23	32	28	38	37	24
Sytno	557081	375	4	13	9	10	23	41	43	40	30	36
Štáhlavy	558427	2 239	27	103	105	81	93	122	149	191	179	143
Štěnovice	558435	1 787	22	103	94	92	90	113	114	156	170	130
Štěnovický Borek	539741	448	5	35	20	16	21	29	33	44	45	22
Štichov	566101	77	-	3	2	1	4	5	10	2	-	1
Štichovice	578797	123	1	3	3	7	11	14	3	9	8	12
Štítov	579343	63	-	4	4	2	2	7	2	2	7	7
Švihov	557200	1 695	20	75	87	79	81	102	97	156	154	93
Tachov	560715	12 418	114	508	541	553	713	932	920	888	1058	858
Tatiná	578983	231	2	10	15	9	12	18	17	13	14	20
Těně	560189	253	7	6	7	12	20	19	14	16	21	20
Terešov	566802	117	-	2	4	5	9	5	4	8	12	11
Těškov	546526	297	7	12	7	16	18	14	19	18	22	21
Tis u Blatna	559482	101	3	2	4	7	6	5	11	4	6	7
Tisová	541621	482	11	31	16	14	30	39	24	43	51	31
Tlučná	559491	2 981	46	189	174	139	146	171	202	295	302	202
Tlumačov	554341	418	3	26	17	16	25	16	27	47	36	30
Tojice	578614	86	-	3	3	2	8	7	4	8	7	7
Trhanov	554359	563	7	20	32	21	25	37	38	55	40	45
Trnová	559504	843	13	32	28	52	42	46	66	64	74	51
Trokavec	579246	84	-	1	2	3	2	7	7	11	3	2
Trpísty	561291	254	5	8	12	15	9	15	20	18	18	20
Třebčice	578592	99	2	4	5	2	6	3	8	9	15	12
Třemešné	561304	378	5	14	18	18	31	25	20	30	27	26
Třemošná	559521	4 898	60	206	230	207	259	311	319	396	427	336

## Věkové složení obyvatel

7. pokračování

v tom věková skupina											Kód obce	Název obce
45-49	50-54	55-59	60-64	65-69	70-74	75-79	80-84	85-89	90-94	95+		
9	21	11	20	6	8	2	1	2	-	-	540722	Smědčice
46	44	43	37	41	14	23	16	8	1	-	558346	Soběkury
27	19	24	34	39	26	12	11	4	2	-	557099	Soběšice
180	165	217	187	143	91	92	53	37	7	2	558362	Spálené Poříčí
8	17	16	14	9	7	7	4	2	-	-	554251	Spáňov
22	26	30	39	19	18	11	9	11	2	-	554260	Srbice
11	15	20	19	11	9	3	10	5	-	1	540676	Srby
29	20	34	45	16	15	9	7	3	1	1	554278	Srby
22	26	24	20	13	8	11	4	2	2	-	557111	Srní
191	220	260	254	176	108	86	82	31	7	4	554294	Staňkov
76	84	63	80	42	19	29	8	8	1	-	561185	Staré Sedliště
8	17	16	29	18	6	5	3	3	-	-	561193	Staré Sedlo
289	333	307	340	273	183	135	106	52	13	2	558371	Starý Plzenec
256	274	292	294	209	150	116	80	32	12	1	558389	Stod
155	137	168	138	115	76	73	50	27	-	3	560162	Strašice
30	26	30	22	29	12	11	11	3	1	1	557129	Strašín
17	9	17	18	11	3	7	3	3	-	-	554316	Stráž
89	81	78	78	51	33	27	12	5	2	1	561207	Stráž
85	76	80	131	94	47	39	29	12	6	1	557137	Strážov
11	6	10	10	6	3	3	1	1	-	1	540056	Střelice
638	611	523	544	372	300	228	128	59	9	3	561215	Stříbro
21	32	23	23	19	14	17	5	3	-	-	558401	Střížovice
29	21	26	31	25	12	15	4	-	1	-	561223	Studánka
1	2	4	6	1	2	2	2	1	1	1	553603	Studená
16	13	14	13	8	5	9	4	-	1	-	561231	Sulislav
786	789	814	811	632	455	418	317	127	26	11	557153	Sušice
20	34	28	29	24	15	9	7	5	1	-	557161	Svéradice
21	25	40	32	22	8	13	8	4	-	1	541176	Svojkovice
27	32	35	25	16	18	10	4	-	-	-	561258	Svojšíň
26	19	19	24	19	11	5	2	-	1	-	557081	Sytno
126	122	190	190	165	82	68	67	31	3	2	558427	Štáhlavy
112	115	131	118	82	52	39	35	15	3	1	558435	Štěnovice
31	34	14	29	28	11	12	13	5	1	-	539741	Štěnovický Borek
9	12	8	4	9	1	1	3	-	2	-	566101	Štichov
10	7	4	6	10	2	7	3	2	1	-	578797	Štichovice
7	3	6	2	4	3	1	-	-	-	-	579343	Štítov
104	97	116	143	112	59	50	41	25	4	-	557200	Švihov
906	817	985	924	592	435	311	232	108	21	2	560715	Tachov
14	19	10	11	16	12	10	3	4	2	-	578983	Tatiná
18	12	12	17	18	8	13	6	7	-	-	560189	Těně
8	9	9	6	7	1	9	4	4	-	-	566802	Terešov
21	19	24	20	17	19	11	8	4	-	-	546526	Těškov
4	8	9	8	8	6	2	-	1	-	-	559482	Tis u Blatna
33	34	35	36	22	13	9	7	3	-	-	541621	Tisová
183	162	168	182	144	109	75	57	31	4	-	559491	Tlučná
21	34	27	24	23	18	10	11	6	1	-	554341	Tlumačov
7	3	4	4	4	6	3	2	1	3	-	578614	Tojice
31	41	38	42	32	26	16	13	3	1	-	554359	Trhanov
55	55	75	59	44	22	34	23	7	1	-	559504	Trnová
5	6	13	8	6	2	1	4	-	-	1	579246	Trokavec
12	17	10	27	22	9	7	5	3	1	1	561291	Trpísty
8	4	5	6	4	1	4	1	-	-	-	578592	Třebčice
30	22	24	33	20	16	9	4	6	-	-	561304	Třemešné
315	321	360	385	254	187	145	110	55	13	2	559521	Třemošná

## Věkové složení obyvatel

**Tab. 3 Věkové složení obyvatel**

(stav k 31. 12. 2010)

Název obce	Kód obce	Celkem	v tom věková skupina									
			0	1-4	5-9	10-14	15-19	20-24	25-29	30-34	35-39	40-44
Tužice	553522	76	-	1	3	9	5	2	1	13	5	3
Týček	546534	204	-	6	5	6	11	13	25	13	11	14
Tymákov	558460	724	16	39	21	25	47	36	51	61	53	37
Týnec	541885	329	3	21	20	9	18	28	14	29	24	16
Týniště	539929	50	-	-	4	2	2	5	2	3	3	3
Úboč	566161	98	-	3	2	6	5	3	8	13	6	3
Úherce	546411	269	4	13	19	11	16	22	15	28	20	11
Újezd	554383	390	9	19	28	17	14	21	30	38	33	22
Újezd nade Mží	566594	82	2	9	3	2	1	3	3	9	7	2
Újezd u Plánice	578321	110	1	8	3	3	2	5	10	10	8	6
Újezd u Svatého Kříže	546551	242	2	11	10	7	16	16	12	16	19	16
Úlice	559555	414	3	13	20	16	18	36	35	19	32	29
Únehle	541435	124	1	9	13	7	6	9	11	11	9	8
Únějovice	554391	100	1	4	5	5	2	3	6	11	5	8
Úněšov	559563	571	7	18	28	35	38	33	42	32	42	40
Únětice	540528	130	-	5	9	5	6	9	8	8	13	7
Úsilov	554405	137	-	2	4	12	13	12	4	5	17	16
Úterý	559571	464	8	28	29	23	27	32	33	37	35	30
Útušice	558486	643	6	35	30	33	33	35	33	51	77	44
Vejprnice	559580	3 652	77	261	235	192	184	196	239	434	368	257
Vejvanov	560227	245	3	12	10	12	14	20	15	19	23	18
Velečín	578924	69	2	2	-	3	5	1	3	3	4	3
Velhartice	557366	897	10	26	37	34	62	53	65	52	62	80
Velké Hydčice	557374	240	2	9	10	10	20	16	15	13	16	20
Velký Bor	557382	588	10	27	27	21	34	55	50	44	40	24
Velký Malahov	554413	254	4	16	11	9	22	22	17	18	19	17
Ves Touškov	558494	315	-	9	9	32	22	18	11	23	30	27
Veselá	560235	268	5	23	10	12	12	22	21	26	22	14
Vidice	554421	178	2	5	8	9	6	9	13	19	8	17
Visky	579289	43	1	3	3	5	3	1	1	7	3	5
Vičí	566691	69	1	5	4	2	2	1	4	5	4	6
Vičtejn	540706	89	-	2	4	4	2	7	6	4	9	9
Vlkanov	566250	125	1	10	5	3	9	10	7	10	9	7
Vocho	559601	654	6	38	22	29	40	28	53	51	61	49
Volduchy	560251	1 057	10	52	42	44	54	69	69	81	97	65
Vranov	579491	136	1	5	3	6	8	8	7	13	10	13
Vrčeň	558559	336	7	17	18	20	21	13	23	32	30	21
Vrhavč	557455	910	9	33	59	39	50	65	53	82	78	63
Vřeskovice	566055	304	2	10	15	9	13	21	30	19	27	20
Vstiš	558567	447	3	17	14	26	28	39	30	28	46	30
Všehrady	566497	52	-	2	4	2	2	7	3	4	7	1
Všekary	566071	105	1	6	10	6	2	7	4	15	9	5
Všenice	566799	256	2	21	13	12	13	8	12	28	25	11
Všepadly	554448	50	-	-	4	-	1	1	4	3	5	3
Všeruby	554456	852	9	29	40	46	59	69	62	51	78	66
Všeruby	559628	1 183	23	77	61	78	72	82	87	103	101	72
Výrov	566969	455	5	22	15	22	27	33	28	35	40	23
Vysoká Libyně	530280	240	-	10	15	11	14	15	14	26	10	20
Zadní Chodov	541362	291	6	17	9	14	14	25	19	21	23	26
Zahořany	554464	923	5	42	41	33	52	69	65	73	62	57
Zahrádka	578827	140	4	5	4	5	4	8	11	15	9	10
Záchlumí	541664	440	5	22	28	26	49	36	25	28	36	35
Zavlekov	557463	444	2	21	28	18	26	26	24	36	41	32
Zbiroh	560260	2 568	23	100	128	121	175	198	157	205	207	181

## Věkové složení obyvatel

8. pokračování

v tom věková skupina											Kód obce	Název obce
45-49	50-54	55-59	60-64	65-69	70-74	75-79	80-84	85-89	90-94	95+		
3	3	2	8	6	7	2	1	1	1	-	553522	Tužice
13	19	14	14	15	9	10	5	-	1	-	546534	Týček
50	58	58	47	40	30	26	18	9	2	-	558460	Tymákov
23	24	17	26	18	15	10	9	4	1	-	541885	Týnec
6	4	4	4	1	3	1	2	1	-	-	539929	Týniště
4	15	11	3	4	2	3	5	2	-	-	566161	Úboč
25	7	23	22	11	11	4	4	3	-	-	546411	Úherce
19	23	33	24	28	9	6	9	7	1	-	554383	Újezd
3	8	8	10	4	4	3	-	1	-	-	566594	Újezd nade Mží
4	6	6	16	6	1	7	3	4	1	-	578321	Újezd u Plánice
10	14	18	33	12	11	12	5	2	-	-	546551	Újezd u Svatého Kříže
35	24	48	26	27	13	9	5	6	-	-	559555	Úlice
5	5	3	10	7	4	2	-	3	-	1	541435	Únehle
10	7	11	7	4	3	3	3	2	-	-	554391	Únějovice
36	37	39	61	33	18	14	13	3	1	1	559563	Úněšov
11	10	11	8	4	7	1	6	2	-	-	540528	Únětice
9	8	10	9	6	5	1	3	1	-	-	554405	Úsilov
29	26	38	36	19	18	7	6	3	-	-	559571	Úterý
43	35	39	41	46	26	17	12	5	2	-	558486	Útušice
198	173	207	223	163	74	65	65	32	8	1	559580	Vejprnice
11	20	13	11	16	7	9	7	5	-	-	560227	Vejvanov
1	4	4	13	10	6	1	2	1	1	-	578924	Velečín
52	69	72	51	54	32	42	34	4	6	-	557366	Velhartice
20	16	18	12	10	10	15	7	1	-	-	557374	Velké Hydčice
49	54	28	26	36	17	21	13	10	2	-	557382	Velký Bor
21	16	19	12	14	4	7	3	2	1	-	554413	Velký Malahov
21	17	19	30	18	10	7	7	3	2	-	558494	Ves Touškov
19	18	17	14	10	10	7	4	2	-	-	560235	Veselá
15	12	12	17	8	6	6	2	3	1	-	554421	Vidice
-	1	1	3	1	-	2	2	1	-	-	579289	Vísky
3	5	7	6	2	5	4	2	-	-	1	566691	Vičí
3	7	5	5	6	4	4	1	6	1	-	540706	Vičtejn
10	8	4	12	3	6	7	3	1	-	-	566250	Vlkanov
46	37	54	57	36	17	13	8	8	1	-	559601	Vochoz
64	67	88	68	59	37	39	31	16	5	-	560251	Volduchy
5	8	15	8	9	5	5	3	3	1	-	579491	Vranov
15	18	32	20	17	14	3	5	8	1	1	558559	Vrčeň
62	46	68	63	43	30	31	25	10	-	1	557455	Vrhavěč
18	23	22	17	16	14	17	7	3	1	-	566055	Vřeskovice
21	31	37	34	28	18	9	5	3	-	-	558567	Vstiš
2	1	5	8	2	1	1	-	-	-	-	566497	Všehrady
6	2	11	9	-	3	5	2	2	-	-	566071	Všekary
12	14	24	18	18	8	10	3	3	1	-	566799	Všenice
2	3	5	7	6	1	1	3	-	-	1	554448	Všepadly
66	54	57	64	43	30	15	6	6	2	-	554456	Všeruby
81	87	85	68	44	18	24	14	5	1	-	559628	Všeruby
38	29	36	36	26	14	16	8	1	-	1	566969	Výrov
18	17	18	21	12	7	11	-	1	-	-	530280	Vysoká Libyně
22	22	16	23	11	10	7	4	1	1	-	541362	Zadní Chodov
76	73	81	50	37	30	40	25	11	-	1	554464	Zahořany
9	8	17	11	6	7	1	4	1	-	1	578827	Zahrádka
37	26	19	26	10	16	10	5	-	-	1	541664	Záchlumí
32	34	25	30	24	14	19	7	4	-	1	557463	Zavlekov
180	183	173	174	132	85	61	54	24	6	1	560260	Zbiroh

## Věkové složení obyvatel

**Tab. 3 Věkové složení obyvatel**

(stav k 31. 12. 2010)

Název obce	Kód obce	Celkem	v tom věková skupina									
			0	1-4	5-9	10-14	15-19	20-24	25-29	30-34	35-39	40-44
Zborovy	578312	129	3	-	5	6	9	8	8	9	6	9
Zbůch	559661	2 167	33	123	117	92	124	129	168	191	177	148
Zdemyslice	558583	535	6	22	24	26	29	27	44	40	57	36
Zemětice	558591	253	3	6	12	5	10	13	9	24	15	16
Zhoř	541460	133	1	7	8	4	9	11	12	16	5	10
Zruč-Senec	559679	2 988	40	137	137	138	173	188	211	255	248	191
Zvíkovec	541061	182	1	13	2	2	9	15	19	18	13	28
Žákava	530182	401	6	24	19	14	18	33	34	43	34	23
Ždánov	554472	144	-	9	8	7	5	8	8	11	20	8
Ždírec	558605	457	4	22	18	20	23	22	38	34	40	27
Železná Ruda	557528	2 264	20	103	101	111	115	195	162	180	213	190
Žihle	559695	1 475	18	64	73	71	94	111	101	113	128	82
Žihobce	557536	629	4	32	23	36	20	29	51	38	51	41
Žichovice	557544	670	6	26	22	23	36	44	45	56	47	46
Žilov	559709	426	8	21	23	15	16	33	34	43	34	32
Žinkovy	558630	900	9	21	39	29	52	40	46	67	72	54
Životice	540137	51	-	-	1	-	3	1	-	1	3	6

## Věkové složení obyvatel

dokončení

v tom věková skupina											Kód obce	Název obce
45-49	50-54	55-59	60-64	65-69	70-74	75-79	80-84	85-89	90-94	95+		
7	10	15	12	3	1	5	8	3	1	1	578312	Zborovy
133	143	143	165	102	71	60	25	18	3	2	559661	Zbůch
34	27	46	33	27	25	20	7	4	1	-	558583	Zdemyslice
12	22	25	19	25	9	15	5	5	2	1	558591	Zemětice
7	10	12	7	7	2	3	1	1	-	-	541460	Zhoř
219	190	216	198	163	114	79	61	23	6	1	559679	Zruč-Senec
11	12	6	11	4	8	8	1	1	-	-	541061	Zvíkovec
23	24	28	18	11	15	21	7	4	1	1	530182	Žákava
6	11	12	12	9	6	1	1	1	1	-	554472	Ždánov
19	33	42	41	24	18	14	9	6	1	2	558605	Ždírec
213	191	153	143	64	48	28	21	8	2	3	557528	Železná Ruda
87	111	118	97	66	60	42	24	12	3	-	559695	Žihle
38	44	37	44	42	33	28	26	10	1	1	557536	Žihobce
44	44	61	43	45	33	21	15	9	3	1	557544	Žichovice
36	28	20	24	17	16	12	7	5	2	-	559709	Žilov
41	54	78	95	72	34	36	29	22	6	4	558630	Žinkovy
2	1	7	6	10	3	1	2	4	-	-	540137	Životice

## Vývoj míry registrované nezaměstnanosti

**Tab. 4 Vývoj míry registrované nezaměstnanosti**

(stav k 31. 12.)

zdroj: MPSV ČR

Název obce	Kód obce	2006	2007	2008	2009	2010
Babylon	553433	5,03	6,29	6,92	7,55	10,06
Bdeněves	566756	8,16	6,63	8,67	8,67	13,78
Běhařov	541842	4,69	4,69	10,94	4,69	9,38
Bělá nad Radbuzou	553441	5,19	5,76	7,56	12,64	9,93
Benešovice	560723	9,33	16,00	17,33	28,00	16,00
Běšiny	555797	4,86	3,94	6,02	7,41	9,95
Bezděkov	541095	8,16	4,08	8,16	16,33	10,20
Bezděkov	555801	8,24	4,94	8,24	9,18	10,12
Bezdržice	560740	11,47	9,74	16,67	22,73	17,97
Bezvěrov	558656	14,07	11,01	11,62	16,21	16,21
Bílov	530239	5,13	5,13	-	5,13	10,26
Biřkov	578088	5,97	1,49	2,99	2,99	8,96
Blatnice	558672	2,81	3,37	7,30	10,39	10,11
Blažim	566764	4,44	2,22	6,67	6,67	8,89
Blížejev	553450	7,90	6,99	9,56	13,79	19,30
Blovce	557587	3,93	2,83	3,40	7,23	7,28
Bohy	566471	6,45	3,23	16,13	12,90	19,35
Bolešiny	555835	4,86	5,47	6,08	9,42	9,42
Bolkov	540463	3,85	7,69	3,85	3,85	11,54
Bor	560758	8,33	7,46	10,57	16,20	14,51
Borovno	566705	-	2,44	-	-	2,44
Borovy	542156	6,48	3,70	6,48	10,19	6,48
Brníšov	566136	5,64	3,59	3,59	13,33	10,77
Brod nad Tichou	541605	10,85	7,75	12,40	13,18	15,50
Brodeslavý	566489	2,33	4,65	4,65	4,65	13,95
Broumov	541401	11,86	15,25	10,17	16,95	15,25
Břasy	559725	6,79	4,68	6,69	8,13	8,51
Březina	559733	4,65	4,65	3,88	7,75	9,30
Břežany	541923	8,97	7,69	2,56	10,26	8,97
Bučí	558699	7,69	4,62	6,15	10,77	6,15
Budětice	555894	7,79	5,19	6,49	12,99	11,69
Bujesily	559741	16,67	8,33	4,17	4,17	-
Buková	546372	2,11	1,05	2,11	5,26	6,32
Bukovec	553506	2,44	7,32	7,32	17,07	9,76
Bukovník	530085	9,68	19,35	12,90	12,90	25,81
Bušovice	559750	3,09	1,93	3,09	6,18	7,72
Cebiv	560782	6,16	9,59	16,44	32,19	25,34
Cekov	559768	-	6,38	6,38	17,02	12,77
Ctiboř	579459	11,17	10,61	6,15	14,53	10,61
Čachrov	555941	13,08	8,86	8,44	14,35	11,39
Částkov	560804	5,81	4,65	8,72	13,37	16,86
Čečovice	566080	13,33	13,33	10,00	36,67	33,33
Čeminy	558711	6,96	2,61	3,48	6,96	7,83
Čermná	553514	11,32	7,55	12,26	15,09	10,38
Černíkov	553531	4,14	4,73	6,51	11,24	4,73
Černíkovice	566632	2,56	7,69	10,26	5,13	10,26
Černošín	560812	9,29	5,51	12,22	17,73	14,80
Černovice	566098	6,76	6,76	6,76	10,81	9,46
Čerňovice	530328	3,64	7,27	7,27	9,09	10,91
Červené Poříčí	542172	6,54	11,21	7,48	14,02	16,82
Česká Bříza	558745	4,41	3,52	4,41	5,29	8,81
Česká Kubice	553549	7,99	5,75	8,63	12,46	13,10
Čihaň	542024	6,32	8,42	4,21	4,21	9,47



## Vývoj míry registrované nezaměstnanosti

**Tab. 4 Vývoj míry registrované nezaměstnanosti**

(stav k 31. 12.)

zdroj: MPSV ČR

1. pokračování

Název obce	Kód obce	2006	2007	2008	2009	2010
Čilá	540927	-	-	-	-	11,11
Čímice	578495	10,71	12,50	23,21	21,43	21,43
Čížice	557641	4,95	3,47	1,49	5,94	6,93
Čížkov	557650	8,79	6,23	8,79	12,45	12,82
Čmelíny	578568	5,80	7,25	5,80	8,70	11,59
Dešenice	556041	11,54	6,51	7,10	10,36	9,17
Díly	553557	6,00	2,50	4,50	8,00	13,00
Dlažov	556068	14,01	11,11	10,63	16,91	15,46
Dlouhá Ves	556076	11,57	10,80	10,03	16,45	17,74
Dlouhý Újezd	560839	8,97	9,66	8,28	19,31	20,00
Dnešice	557668	2,59	3,37	2,85	7,77	4,66
Dobršín	530123	8,16	6,12	12,24	10,20	12,24
Dobřany	557676	4,58	3,31	2,69	7,08	7,01
Dobříč	558770	2,58	3,09	1,03	5,15	8,76
Dobřív	559776	7,65	6,53	6,72	12,31	8,77
Dolany	556106	6,34	3,03	5,51	6,34	11,02
Dolany	558788	1,89	3,77	4,72	12,26	11,32
Dolce	539945	7,83	6,09	5,22	8,70	18,26
Dolní Bělá	558796	7,85	5,79	5,79	4,55	4,96
Dolní Hradiště	558800	9,09	4,55	4,55	4,55	4,55
Dolní Lukavice	557684	3,89	5,83	4,72	9,72	14,17
Domažlice	553425	5,37	4,18	4,75	8,14	8,53
Domoraz	578517	7,89	7,89	7,89	7,89	7,89
Drahkov	540251	1,67	1,67	3,33	15,00	3,33
Drahoňův Újezd	530379	17,14	7,14	7,14	18,57	12,86
Drahotín	553573	12,22	6,67	3,33	18,89	22,22
Dražeň	578665	4,62	3,08	4,62	9,23	13,85
Draženov	553581	8,42	5,94	7,43	11,88	11,39
Dražovice	566683	12,33	10,96	16,44	21,92	24,66
Druztová	558834	2,48	3,73	2,48	8,70	5,28
Dýšina	558851	2,72	2,87	4,30	7,45	7,74
Ejpvovice	559792	7,32	6,10	6,50	8,13	10,16
Erpužice	560855	7,74	8,33	18,45	15,48	16,07
Frymburk	578525	14,29	2,38	7,14	28,57	23,81
Halže	560863	9,53	7,30	10,34	14,81	16,23
Hamry	578240	22,39	14,93	10,45	17,91	14,93
Hartmanice	556181	14,41	10,63	10,81	15,44	15,44
Hejná	541796	6,67	4,00	1,33	6,67	13,33
Heřmanova Huť	558869	4,31	2,98	8,01	16,63	9,55
Hlavňovice	556203	9,44	9,44	13,30	12,02	14,16
Hlince	566390	14,29	7,14	4,76	4,76	14,29
Hlohová	553620	3,51	2,63	7,89	10,53	12,28
Hlohovčice	566641	2,04	3,06	5,10	7,14	8,16
Hlohovice	559806	14,86	10,14	10,14	9,46	12,84
Hnačov	542083	15,79	21,05	18,42	28,95	26,32
Hněvnice	530221	9,30	2,33	18,60	20,93	16,28
Holoubkov	559814	4,38	3,99	4,63	8,24	7,59
Holovousy	566730	14,29	11,43	11,43	8,57	14,29
Holýšov	553654	4,77	3,95	6,78	10,11	8,75
Honezovice	540668	5,00	4,00	6,00	13,00	12,00
Hora Svatého Václava	566276	12,12	9,09	6,06	9,09	12,12
Horažďovice	556254	5,99	4,54	5,82	10,32	9,63
Horní Bělá	558877	5,41	6,56	5,79	5,41	5,41

## Vývoj míry registrované nezaměstnanosti

**Tab. 4 Vývoj míry registrované nezaměstnanosti**

(stav k 31. 12.)

zdroj: MPSV ČR

2. pokračování

Název obce	Kód obce	2006	2007	2008	2009	2010
Horní Bříza	558885	4,94	4,05	3,12	7,39	7,71
Horní Kamenice	553662	6,45	4,30	7,53	11,83	17,20
Horní Kozolupy	541290	14,29	13,53	19,55	18,80	21,80
Horní Lukavice	539821	4,59	2,55	2,04	3,06	5,61
Horská Kvilda	542091	10,00	10,00	-	-	5,00
Horšice	557722	5,00	3,33	3,89	10,00	9,44
Horšovský Týn	553671	4,20	4,24	4,79	10,02	9,29
Hostouň	553689	6,27	5,82	7,01	13,28	8,66
Hošťka	560898	14,49	13,08	17,76	24,30	23,83
Hradec	557731	5,36	3,13	1,79	6,25	4,02
Hrádek	556301	11,41	10,77	9,00	11,58	15,59
Hrádek	559822	4,60	4,46	5,81	8,11	7,64
Hradešice	556319	4,39	4,39	2,93	9,27	13,66
Hradiště	541001	6,25	6,25	-	6,25	6,25
Hradiště	557749	9,02	3,01	1,50	6,77	6,02
Hradiště	566179	5,19	3,90	9,09	7,79	9,09
Hromnice	558915	3,14	4,31	3,14	9,02	8,04
Hůrky	559849	7,14	5,95	9,52	10,71	9,52
Hvozd	558931	4,58	3,05	4,58	8,40	9,16
Hvoždany	566331	5,26	5,26	10,53	15,79	5,26
Chanovice	556335	5,03	3,35	3,91	12,01	9,78
Cheznovice	559857	4,58	3,50	3,77	8,09	6,74
Chlístov	556343	6,98	2,33	4,65	9,30	9,30
Chlum	540803	13,64	4,55	4,55	9,09	9,09
Chlum	557773	3,26	-	3,26	2,17	5,43
Chlumčany	557781	4,77	2,42	2,58	7,92	6,70
Chlumy	540307	7,50	2,50	2,50	10,00	5,00
Chocenice	557803	2,33	3,11	3,89	10,12	7,00
Chocomyšl	553727	4,40	1,10	3,30	3,30	3,30
Chodov	553735	4,34	2,30	4,85	10,71	9,95
Chodová Planá	560901	9,11	7,09	8,60	15,08	14,78
Chodská Lhota	553743	10,94	5,21	6,77	14,06	15,63
Chodský Újezd	560910	10,86	9,34	10,35	15,15	17,42
Chomle	541141	3,45	3,45	6,90	17,24	6,90
Chotěšov	557838	3,32	2,79	4,08	8,99	8,46
Chotíkov	558940	4,76	3,76	5,26	7,77	7,27
Chrást	558966	3,41	1,98	2,75	6,15	6,26
Chrastavice	553751	7,50	2,50	4,38	8,75	8,13
Chříč	558974	11,30	8,70	5,22	12,17	19,13
Chudenice	556378	5,46	10,34	6,90	7,47	12,64
Chudenín	556386	11,48	8,52	9,18	16,07	18,03
Chválenice	557846	6,34	3,36	2,99	5,60	7,84
Janovice nad Úhlavou	556394	6,46	5,30	5,40	10,90	10,99
Jarov	558982	9,43	5,66	7,55	15,09	9,43
Jarov	578541	8,65	2,88	5,77	8,65	5,77
Javor	541869	5,71	2,86	-	2,86	8,57
Ježovy	541753	8,00	7,20	8,00	10,40	10,40
Kaceřov	558991	5,97	4,48	5,97	7,46	5,97
Kakejcov	579017	4,00	2,00	4,00	2,00	4,00
Kamenec	566811	-	3,70	11,11	7,41	7,41
Kamenný Újezd	541150	5,83	4,53	4,53	8,09	7,44
Kanice	566144	8,70	3,26	9,78	9,78	6,52
Kaničky	553778	6,25	12,50	6,25	6,25	6,25

## Vývoj míry registrované nezaměstnanosti

**Tab. 4 Vývoj míry registrované nezaměstnanosti**

(stav k 31. 12.)

zdroj: MPSV ČR

3. pokračování

Název obce	Kód obce	2006	2007	2008	2009	2010
Kařez	559903	8,06	4,40	5,13	9,16	9,16
Kařízek	530361	5,56	5,56	-	11,11	16,67
Kasejovice	557862	3,65	3,49	6,48	7,31	8,80
Kašperské Hory	556432	13,11	10,56	9,34	12,99	15,41
Kaznějov	559008	5,89	3,95	4,83	7,60	10,01
Kbel	557871	3,45	2,07	4,14	7,59	13,10
Kbelany	538183	6,67	10,00	3,33	23,33	20,00
Kdyně	553786	5,58	4,47	5,82	10,92	9,85
Kejnice	541826	3,51	5,26	1,75	1,75	12,28
Klabava	559911	5,29	4,23	4,23	8,47	6,88
Kladruby	559920	9,64	7,23	4,82	7,23	7,23
Kladruby	560928	10,32	8,00	14,71	19,87	17,42
Klášteř	557897	5,95	3,57	5,95	10,71	14,29
Klatovy	555771	6,27	5,11	4,85	6,94	8,01
Klenčí pod Čerchovem	553794	5,45	3,16	4,30	7,17	9,04
Klenová	541851	7,02	7,02	-	12,28	10,53
Kočín	578771	9,52	7,94	3,17	12,70	11,11
Kočov	541559	16,19	11,43	20,00	17,14	18,10
Kokašice	541494	13,19	13,89	29,17	25,00	23,61
Kolinec	556467	11,37	11,08	10,64	14,43	17,20
Koloveč	553816	7,35	4,20	5,04	9,03	11,76
Konstantinovy Lázně	560952	8,96	6,92	9,57	11,41	11,20
Kopidló	559024	10,45	11,94	2,99	7,46	10,45
Kornatice	579033	7,27	7,27	10,91	10,91	14,55
Koryta	559032	10,71	8,93	10,71	3,57	7,14
Kostelec	503916	13,49	11,51	19,84	30,16	22,22
Kotovice	540633	10,69	7,63	6,11	14,50	11,45
Kout na Šumavě	553824	5,90	5,38	5,03	12,50	11,28
Kovčín	578177	6,90	3,45	6,90	6,90	17,24
Kozlovice	540200	17,95	17,95	12,82	7,69	10,26
Kozojedy	559041	7,74	7,10	6,45	7,42	8,06
Kozolupy	559059	5,36	4,94	4,08	9,23	5,79
Kožlany	559067	7,87	6,17	6,30	8,40	9,32
Kralovice	559075	6,38	5,24	6,16	7,80	8,18
Kramolín	557943	8,33	4,17	4,17	14,58	10,42
Krašovice	559083	6,67	3,33	3,33	7,22	5,56
Krsy	559091	7,61	7,61	15,22	20,65	16,30
Křelovice	559105	14,29	8,16	16,33	25,51	14,29
Křenice	556505	6,58	3,95	5,26	13,16	10,53
Křenovy	553832	1,39	1,39	-	4,17	8,33
Kšice	560979	13,59	5,83	20,39	32,04	21,36
Kunějovice	559121	11,43	10,00	11,43	20,00	18,57
Kvášňovice	541931	3,64	5,45	10,91	7,27	7,27
Kvíčovice	553841	2,63	3,16	8,42	10,00	10,53
Kyšice	559130	4,78	2,53	3,93	9,83	8,15
Ledce	559148	8,31	2,29	5,16	8,31	6,30
Lesná	561002	16,99	14,67	20,08	20,85	27,80
Lestkov	561011	9,09	12,12	15,76	22,42	23,64
Letiny	557951	2,88	3,96	5,76	8,63	9,71
Letkov	540561	6,08	3,38	4,73	9,46	8,11
Lhota pod Radčem	567001	5,11	2,92	3,65	8,03	8,76
Lhotka u Radnic	559946	2,94	-	8,82	2,94	5,88
Lhůta	578606	2,63	1,32	5,26	3,95	5,26

## Vývoj míry registrované nezaměstnanosti

**Tab. 4 Vývoj míry registrované nezaměstnanosti**

(stav k 31. 12.)

zdroj: MPSV ČR

4. pokračování

Název obce	Kód obce	2006	2007	2008	2009	2010
Libkov	553859	5,66	7,55	9,43	15,09	11,32
Liblín	559954	4,71	3,53	1,18	1,18	4,71
Líně	559164	4,22	3,47	2,81	7,86	8,52
Lisov	540064	3,92	5,88	3,92	9,80	7,84
Líšina	540617	3,75	3,75	5,00	13,75	7,50
Líšná	559962	7,32	6,10	7,32	10,98	7,32
Líštiny	559172	8,33	4,86	6,94	13,19	11,46
Líté	566420	9,09	5,79	7,44	11,57	7,44
Litohlavy	553611	3,00	2,58	4,29	10,73	5,15
Lochousec	566462	15,79	12,28	14,04	19,30	17,54
Lom u Tachova	541702	5,26	7,18	5,74	13,88	13,88
Lomec	578070	9,52	3,17	1,59	6,35	11,11
Losiná	558001	3,67	2,75	4,82	5,28	6,19
Loučim	553867	12,50	1,56	3,13	3,13	9,38
Louňová	558010	-	-	3,13	3,13	12,50
Loza	566446	6,87	4,58	3,05	6,11	6,87
Lužany	558028	3,41	2,79	1,55	5,26	6,19
Luženičky	553891	3,59	1,80	5,99	4,79	4,19
Malý Bor	556629	4,18	5,32	4,56	10,65	11,03
Manětín	559202	5,33	4,89	6,22	6,52	12,15
Maňovice	578410	16,67	16,67	16,67	16,67	44,44
Meclov	553913	7,91	7,19	7,55	14,03	15,29
Měčín	556637	7,75	7,75	7,37	7,94	13,42
Medový Újezd	579009	8,97	5,13	10,26	8,97	5,13
Měcholupy	539716	6,98	3,49	8,14	12,79	5,81
Merklín	558044	3,54	2,79	2,79	7,64	8,19
Město Touškov	559211	3,28	3,61	3,83	6,89	7,22
Mešno	579084	7,14	9,52	4,76	21,43	11,90
Mezholezy (dříve okres Domažlice)	553921	5,36	5,36	5,36	3,57	3,57
Mezholezy (dříve okres Horš. Týn)	553930	10,47	8,14	12,79	18,60	6,98
Mezihoří	578461	5,13	7,69	5,13	5,13	2,56
Milavče	553948	2,83	1,41	1,77	5,65	4,95
Mileč	558052	5,63	5,63	5,63	11,25	10,00
Milínov	530140	5,88	1,18	3,53	10,59	8,24
Milíře	541532	11,11	6,94	13,89	25,00	25,00
Mirošov	559997	5,55	4,54	4,94	7,57	8,07
Mířkov	553956	8,13	10,63	8,13	15,63	14,38
Míšov	546399	9,26	9,26	5,56	7,41	11,11
Mladotice	559237	7,50	3,21	3,57	6,79	11,79
Mladý Smolivec	558061	4,19	4,75	5,87	8,66	10,06
Mlečice	560006	12,09	7,69	7,69	10,99	15,93
Mlýnské Struhadlo	542059	13,64	-	4,55	4,55	9,09
Mnichov	566292	9,48	6,90	7,76	22,41	25,86
Močerady	599174	2,56	2,56	5,13	10,26	7,69
Modrava	542148	7,41	11,11	11,11	7,41	7,41
Mohelnice	558079	3,57	10,71	3,57	10,71	7,14
Mochtín	556718	7,85	5,76	5,76	9,95	10,99
Mokrosuky	556726	1,45	-	2,90	1,45	4,35
Mokrouše	540641	2,67	2,67	4,00	4,00	9,33
Mrákov	553981	2,35	2,52	3,69	4,87	8,56
Mrtník	559245	3,45	2,30	3,45	5,17	4,60
Mutěnin	553999	12,50	11,54	12,50	21,15	16,35
Myslinka	566543	15,12	8,14	8,14	10,47	6,98

## Vývoj míry registrované nezaměstnanosti

**Tab. 4 Vývoj míry registrované nezaměstnanosti**

(stav k 31. 12.)

zdroj: MPSV ČR

5. pokračování

Název obce	Kód obce	2006	2007	2008	2009	2010
Myslív	556734	3,73	4,56	4,56	8,71	12,86
Myslovice	541745	4,00	-	-	10,00	14,00
Mýto	560014	5,35	2,74	5,21	7,27	7,54
Nadryby	559253	-	4,35	10,87	13,04	8,70
Nalžovské Hory	556751	7,76	6,77	8,25	10,07	7,43
Nebílovy	540340	5,23	0,65	2,61	7,84	7,84
Nečtiny	559261	9,45	9,45	11,07	16,29	17,26
Nehodiv	578223	9,76	7,32	12,20	12,20	9,76
Nekmíř	559270	7,81	4,69	8,33	6,25	11,46
Nekvasovy	558095	3,06	4,08	4,08	5,10	9,18
Nemanice	554006	20,00	16,00	13,14	14,86	20,57
Němčice	599166	1,92	3,85	11,54	11,54	11,54
Němčovice	566837	14,29	6,12	10,20	22,45	8,16
Nepomuk	558109	4,00	3,95	4,48	7,25	7,73
Netunice	558117	2,63	2,63	1,32	2,63	6,58
Neuměř	554022	11,11	9,26	11,11	22,22	18,52
Neurazy	558125	5,07	7,47	6,93	12,80	9,33
Nevid	541192	2,99	4,48	7,46	11,94	2,99
Nevolice	554031	3,53	2,35	3,53	7,06	3,53
Nevřeň	559288	4,76	1,90	3,81	7,62	4,76
Nezamyslice	578533	13,33	14,29	16,19	17,14	17,14
Nezbavětice	553590	3,23	1,08	2,15	6,45	6,45
Nezdice	542296	1,10	-	2,20	5,49	6,59
Nezdice na Šumavě	556815	11,59	10,98	13,41	15,24	17,07
Nezdřev	540102	11,59	8,70	2,90	5,80	7,25
Nezvěstice	558141	2,88	1,30	2,02	3,31	5,62
Nová Ves	540269	5,88	4,71	5,88	8,24	18,82
Nová Ves	599131	2,50	3,75	7,50	10,00	2,50
Nové Mitrovce	558176	10,00	6,00	5,33	14,67	8,67
Nový Kramolín	554057	8,26	6,42	10,09	16,51	13,76
Nýrsko	556831	5,89	6,09	5,89	10,26	9,01
Nýřany	559300	4,52	3,65	6,26	9,39	9,83
Obora	541443	22,00	14,00	22,00	20,00	26,00
Obora	559318	4,46	2,23	4,02	6,70	5,80
Obytce	541915	10,00	10,00	4,44	12,22	7,78
Olbramov	566888	32,14	14,29	35,71	39,29	42,86
Olšany	541958	4,35	2,17	5,43	10,87	11,96
Oplot	539783	2,38	4,76	3,57	6,55	9,52
Osek	560057	3,17	1,84	2,84	6,01	4,84
Oselce	558184	11,80	8,43	7,87	12,36	12,36
Ostrov u Bezdružic	559326	7,00	10,00	7,00	13,00	14,00
Ostrovec-Lhotka	566993	15,63	12,50	18,75	18,75	25,00
Ostřetice	578061	10,71	3,57	-	3,57	17,86
Osvračín	554073	3,47	2,43	5,56	7,99	9,38
Ošelín	541681	12,86	15,71	28,57	31,43	37,14
Otěšice	540293	8,22	4,11	4,11	5,48	8,22
Otov	566209	8,51	10,64	14,89	25,53	23,40
Pačejov	556912	5,93	3,50	3,23	9,43	13,21
Pařezov	599182	3,33	6,67	3,33	15,00	11,67
Pasečnice	554081	0,92	0,92	0,92	5,50	6,42
Pastuchovice	566781	8,82	8,82	2,94	2,94	14,71
Pec	554090	11,93	8,26	6,42	12,84	12,84
Pelechy	566373	5,88	-	2,94	2,94	5,88

## Vývoj míry registrované nezaměstnanosti

**Tab. 4 Vývoj míry registrované nezaměstnanosti**

(stav k 31. 12.)

zdroj: MPSV ČR

6. pokračování

Název obce	Kód obce	2006	2007	2008	2009	2010
Pernarec	559334	5,34	4,58	8,91	9,16	9,16
Petrovice u Sušice	556921	8,39	8,04	10,14	10,49	10,49
Planá	561134	9,17	7,03	9,17	15,10	14,10
Pláně	530336	1,57	1,57	3,15	2,36	9,45
Plánice	556955	8,49	7,13	7,50	12,67	12,42
Plasy	559351	6,84	6,20	5,06	7,13	8,34
Plešnice	559369	10,17	5,93	11,86	13,56	16,10
Plískov	566861	3,70	3,70	-	5,56	1,85
Plzeň	554791	5,14	4,01	4,27	7,34	7,74
Přiovary	559377	5,75	2,87	6,32	9,20	10,34
Poběžovice	554111	4,21	3,89	6,05	9,72	9,29
Pocinovice	554120	6,27	4,18	4,53	10,45	6,62
Poděvousy	566365	4,92	6,56	5,74	11,48	11,48
Podmokly	551686	8,79	14,29	12,09	17,58	18,68
Podmokly	560081	10,95	6,57	8,76	9,49	18,98
Polánka	553565	6,67	3,33	3,33	3,33	10,00
Poleň	541788	8,87	8,06	10,48	17,74	15,32
Postřekov	554138	6,46	4,49	4,13	9,69	11,31
Potvorov	530247	6,94	9,72	4,17	6,94	5,56
Prádlo	558231	3,26	4,35	3,26	8,70	8,70
Prášíly	556084	26,09	17,39	13,04	17,39	23,19
Prostiboř	541486	14,49	10,14	18,84	31,88	26,09
Předenice	540412	2,35	1,18	2,35	9,41	8,24
Předslav	557005	6,76	3,82	6,47	6,18	9,41
Přehýšov	559393	4,24	4,85	8,18	10,91	10,00
Přestavlky	530131	4,55	4,55	4,55	7,27	8,18
Přeštice	558249	4,02	2,77	2,71	6,50	7,03
Příchovice	558257	4,46	1,91	3,18	7,22	7,01
Příkosice	579131	5,42	3,01	10,24	10,24	10,24
Přimda	561151	12,24	8,21	13,35	17,66	19,19
Příšov	567086	3,74	5,61	2,80	1,87	10,28
Přívětice	560111	7,69	7,69	9,89	12,09	12,09
Ptenín	558265	2,80	0,93	-	2,80	5,61
Puclice	554154	6,58	6,58	8,55	14,47	13,82
Rabí	557013	7,59	8,93	8,04	10,27	15,63
Radkovice	540421	-	2,13	-	6,38	10,64
Radnice	560120	8,43	5,50	7,14	12,30	9,72
Raková	566942	6,85	2,74	6,85	10,96	10,96
Rejštejn	557021	20,00	17,39	16,52	17,39	22,61
Rochlov	559423	2,63	3,51	7,02	17,54	14,91
Rokycany	559717	5,47	3,60	5,02	9,11	7,89
Roupov	558290	6,48	5,56	5,56	6,48	7,41
Rozvadov	561169	9,27	7,56	7,32	10,73	11,95
Rybnice	559431	4,93	3,94	3,45	9,36	8,87
Rybník	554189	13,48	15,73	12,36	22,47	28,09
Řenče	558303	2,49	1,58	2,26	9,28	8,14
Sebečice	560146	13,16	13,16	2,63	18,42	10,53
Seč	558311	2,05	2,74	3,42	7,53	6,16
Sedlec	530271	23,33	13,33	6,67	20,00	23,33
Sedliště	540692	9,84	4,92	3,28	3,28	3,28
Semněvice	554201	10,53	13,16	7,89	14,47	22,37
Sirá	546488	12,50	9,38	15,63	25,00	25,00
Skapce	579467	8,62	8,62	10,34	17,24	27,59

## Vývoj míry registrované nezaměstnanosti

**Tab. 4 Vývoj míry registrované nezaměstnanosti**

(stav k 31. 12.)

zdroj: MPSV ČR

7. pokračování

Název obce	Kód obce	2006	2007	2008	2009	2010
Skašov	539937	12,07	7,76	6,03	13,79	13,79
Skomelno	566845	3,08	3,08	4,62	1,54	7,69
Skořice	506664	7,21	4,50	4,50	10,81	10,81
Slatina	566748	11,11	6,67	6,67	8,89	8,89
Slatina	578436	7,02	8,77	15,79	10,53	8,77
Smědčice	540722	7,04	4,23	12,68	14,08	16,90
Soběkury	558346	4,17	5,56	2,78	6,94	7,29
Soběšice	557099	10,53	7,02	8,77	13,45	14,62
Spálené Poříčí	558362	4,09	4,73	6,97	10,10	8,41
Spáňov	554251	4,55	1,82	5,45	4,55	3,64
Srbice	554260	9,14	7,61	8,63	12,18	14,72
Srby	540676	4,11	5,48	-	15,07	16,44
Srby	554278	4,69	7,51	7,51	9,86	13,62
Srní	557111	9,74	6,15	5,64	10,26	9,23
Staňkov	554294	4,80	4,86	7,32	10,34	9,23
Staré Sedliště	561185	9,65	9,27	16,02	23,36	20,85
Staré Sedlo	561193	8,76	5,11	13,14	11,68	16,79
Starý Plzenec	558371	4,62	2,99	4,06	8,59	7,42
Stod	558389	2,38	2,05	2,72	7,10	6,87
Strašice	560162	4,71	4,18	4,63	8,81	10,17
Strašín	557129	13,45	8,19	14,04	19,30	14,04
Stráž	554316	1,64	0,82	5,74	8,20	7,38
Stráž	561207	8,29	8,29	13,37	18,64	13,37
Strážov	557137	6,60	4,84	5,72	7,18	6,89
Střelice	540056	-	1,96	1,96	9,80	13,73
Stříbro	561215	6,28	5,25	11,13	15,30	13,10
Střížovice	558401	5,81	1,29	1,94	8,39	5,81
Studánka	561223	10,78	7,84	12,25	9,80	9,80
Studená	553603	23,81	-	4,76	4,76	14,29
Sulislav	561231	6,38	4,26	10,64	20,21	11,70
Sušice	557153	10,06	7,87	8,53	11,41	12,51
Svéradice	557161	9,44	8,33	9,44	11,67	13,33
Svojkovice	541176	6,22	2,59	5,70	12,95	4,15
Svojšíň	561258	15,00	11,25	16,67	20,00	19,17
Sytno	557081	5,52	4,91	16,56	21,47	13,50
Štáhlavy	558427	3,30	3,13	3,93	5,09	4,82
Štěnovice	558435	6,22	3,68	3,82	7,07	5,94
Štěnovický Borek	539741	7,14	5,19	6,49	10,39	14,94
Štichov	566101	2,50	-	-	7,50	10,00
Štichovice	578797	5,88	1,96	-	-	5,88
Štítov	579343	-	6,90	6,90	10,34	13,79
Švihov	557200	6,26	4,66	3,93	6,99	8,71
Tachov	560715	7,35	6,13	7,78	11,52	10,94
Tatiná	578983	2,94	3,92	4,90	7,84	8,82
Těně	560189	4,55	3,64	4,55	13,64	8,18
Terešov	566802	7,69	7,69	6,15	13,85	10,77
Těškov	546526	8,70	7,25	5,80	7,97	9,42
Tís u Blatna	559482	10,87	13,04	8,70	13,04	15,22
Tisová	541621	14,53	11,11	11,97	14,96	14,53
Tlučná	559491	4,09	3,24	4,43	8,26	9,54
Tlumačov	554341	2,97	4,95	3,47	6,93	8,91
Tojice	578614	2,44	2,44	-	7,32	9,76
Trhanov	554359	4,26	3,90	6,38	9,22	9,57

## Vývoj míry registrované nezaměstnanosti

**Tab. 4 Vývoj míry registrované nezaměstnanosti**

(stav k 31. 12.)

zdroj: MPSV ČR

8. pokračování

Název obce	Kód obce	2006	2007	2008	2009	2010
Trnová	559504	3,57	3,32	3,57	5,61	7,91
Trokavec	579246	6,90	3,45	5,17	3,45	8,62
Trpísty	561291	11,43	6,67	22,86	24,76	26,67
Třebčice	578592	2,56	2,56	2,56	12,82	10,26
Třemešné	561304	7,39	6,82	9,66	19,32	18,18
Třemošná	559521	4,08	3,20	3,24	6,28	5,92
Tužice	553522	7,32	2,44	7,32	4,88	7,32
Týček	546534	6,32	5,26	11,58	13,68	14,74
Tymákov	558460	5,76	1,82	3,94	10,00	7,88
Týnec	541885	7,38	8,05	13,42	12,08	9,40
Týniště	539929	23,81	14,29	19,05	38,10	28,57
Úboč	566161	1,89	7,55	3,77	7,55	7,55
Úherce	546411	5,26	3,01	6,77	9,77	12,78
Újezd	554383	0,55	2,75	5,49	9,34	13,74
Újezd nade Mží	566594	5,41	2,70	-	18,92	10,81
Újezd u Plánice	578321	14,06	6,25	3,13	4,69	4,69
Újezd u Svatého Kříže	546551	5,21	8,33	4,17	11,46	10,42
Úlice	559555	3,81	6,19	9,52	10,48	8,10
Únehle	541435	1,69	5,08	20,34	8,47	13,56
Únějovice	554391	-	5,71	8,57	11,43	22,86
Úněšov	559563	5,26	3,38	7,14	10,90	7,89
Únětice	540528	1,67	-	1,67	3,33	3,33
Úsilov	554405	1,43	4,29	1,43	2,86	4,29
Úterý	559571	12,12	13,64	20,20	16,16	15,66
Útušice	558486	2,52	3,96	3,24	6,83	6,47
Vejprnice	559580	3,26	2,73	4,40	7,59	6,30
Vejvanov	560227	10,38	7,55	4,72	9,43	8,49
Velečín	578924	4,55	-	4,55	4,55	4,55
Velhartice	557366	11,79	8,60	10,81	11,55	12,29
Velké Hydčice	557374	7,41	7,41	6,48	11,11	20,37
Velký Bor	557382	13,21	7,17	7,55	12,08	13,96
Velký Malahov	554413	13,64	10,61	13,64	25,00	28,79
Ves Touškov	558494	3,70	2,47	1,85	3,70	3,70
Veselá	560235	4,65	5,81	9,30	15,12	12,79
Vídice	554421	7,84	8,82	8,82	12,75	13,73
Vísky	579289	-	-	-	5,00	-
Vičí	566691	-	-	2,86	11,43	5,71
Vičejn	540706	2,50	-	2,50	2,50	5,00
Vlkanov	566250	6,35	1,59	3,17	9,52	17,46
Vočov	559601	3,90	2,27	2,27	5,84	9,74
Volduchy	560251	3,28	3,09	3,28	5,79	6,56
Vranov	579491	14,55	9,09	18,18	32,73	32,73
Vrčeň	558559	5,66	3,14	6,92	5,66	4,40
Vrhavec	557455	6,76	7,30	4,59	5,68	7,84
Vřeskovice	566055	7,94	3,97	6,35	11,11	12,70
Vstíš	558567	5,67	3,61	4,64	6,19	3,09
Všehrady	566497	7,69	11,54	11,54	11,54	11,54
Všekary	566071	16,22	8,11	5,41	13,51	13,51
Všenice	566799	5,45	3,64	4,55	6,36	9,09
Všepadly	554448	9,38	3,13	9,38	9,38	9,38
Všeruby	554456	5,70	6,18	6,41	14,73	15,68
Všeruby	559628	8,64	6,68	8,25	13,16	9,23
Výrov	566969	6,50	4,47	3,25	8,13	5,69



## Vývoj míry registrované nezaměstnanosti

**Tab. 4 Vývoj míry registrované nezaměstnanosti**

(stav k 31. 12.)

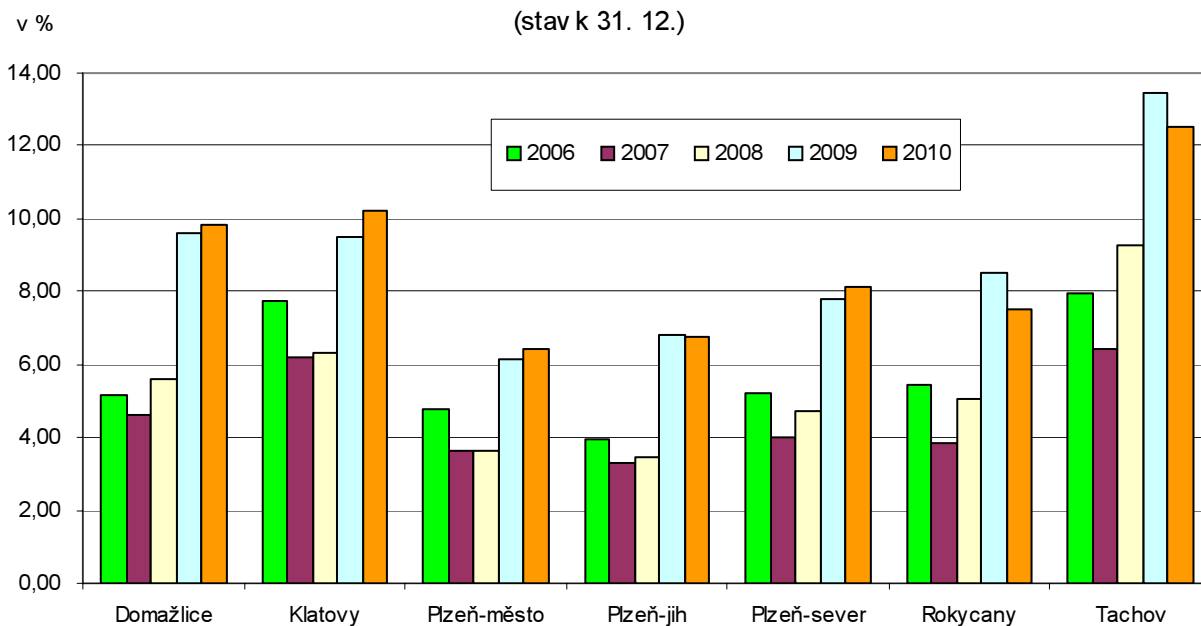
zdroj: MPSV ČR

dokončení

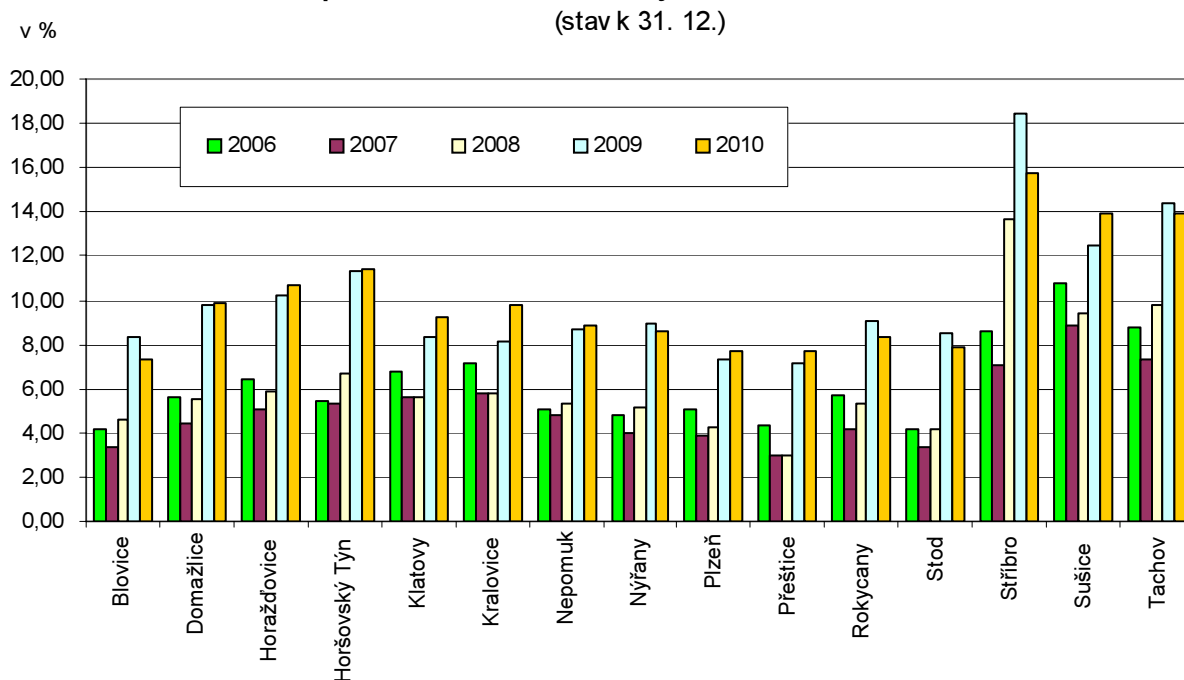
Název obce	Kód obce	2006	2007	2008	2009	2010
Vysoká Libyně	530280	12,50	10,83	10,83	10,83	11,67
Zadní Chodov	541362	8,67	9,33	11,33	10,00	10,00
Zahořany	554464	4,19	2,20	3,96	9,03	7,71
Zahrádka	578827	-	5,71	7,14	14,29	12,86
Záchlumí	541664	8,26	5,50	11,01	22,94	16,97
Zavlekov	557463	10,84	7,39	9,85	19,70	17,73
Zbiroh	560260	5,11	3,41	4,83	8,59	8,02
Zborovy	578312	9,86	8,45	9,86	14,08	11,27
Zbůch	559661	5,06	4,45	4,25	8,81	9,72
Zdemyslice	558583	3,14	1,18	4,31	6,67	4,71
Zemětice	558591	4,48	2,99	4,48	5,22	5,22
Zhoř	541460	23,75	21,25	18,75	33,75	17,50
Zruč-Senec	559679	3,78	4,54	3,70	7,65	7,82
Zvíkovec	541061	8,62	8,62	5,17	12,07	13,79
Žákava	530182	7,60	6,43	6,43	8,19	7,60
Ždánov	554472	5,97	10,45	5,97	8,96	8,96
Ždírec	558605	3,85	3,42	5,56	7,69	6,84
Železná Ruda	557528	5,34	4,57	4,65	5,60	7,58
Žihle	559695	10,14	9,59	7,16	11,22	13,51
Žihobce	557536	8,84	8,50	8,84	10,88	15,31
Žichovice	557544	8,88	7,10	7,40	12,72	13,31
Žilov	559709	7,46	0,50	1,99	6,97	7,96
Žinkovy	558630	3,14	5,07	5,80	8,94	10,14
Životice	540137	8,33	4,17	4,17	4,17	-

## Vývoj míry registrované nezaměstnanosti

### Míra registrované nezaměstnanosti v okresech Plzeňského kraje v letech 2006 až 2010



### Míra registrované nezaměstnanosti ve správních obvodech obcí s rozšířenou působností Plzeňského kraje v letech 2006 až 2010



## Vývoj počtu ekonomických subjektů

**Tab. 5 Vývoj počtu ekonomických subjektů**

(stav k 31. 12.)

Název obce	Kód obce	2006	2007	2008	2009	2010
Babylon	553433	113	115	114	122	122
Bdeněves	566756	104	106	108	115	119
Běhařov	541842	29	30	32	37	43
Bělá nad Radbuzou	553441	289	304	312	320	330
Benešovice	560723	25	24	24	28	33
Běšiny	555797	186	185	186	188	185
Bezděkov	541095	16	17	18	20	20
Bezděkov	555801	168	167	171	176	193
Bezdrůžice	560740	171	177	190	194	197
Bezvěrov	558656	98	95	94	95	95
Bílov	530239	14	15	16	16	15
Biřkov	578088	21	20	24	23	25
Blatnice	558672	133	133	138	139	145
Blažim	566764	9	10	11	10	9
Blížejev	553450	207	215	223	245	262
Blovice	557587	879	910	939	940	971
Bohy	566471	21	25	26	21	23
Bolešiny	555835	139	143	149	148	163
Bolkov	540463	5	7	8	10	10
Bor	560758	858	877	1 033	1 076	1 063
Borovno	566705	29	27	27	24	23
Borovy	542156	32	32	32	35	36
Brnířov	566136	77	78	78	82	90
Brod nad Tichou	541605	35	35	40	40	40
Brodeslavý	566489	10	11	11	10	10
Broumov	541401	60	58	55	50	49
Břasy	559725	443	443	455	472	498
Březina	559733	63	61	64	64	74
Břežany	541923	26	27	27	27	26
Bučí	558699	31	32	35	35	36
Budětice	555894	62	62	60	59	60
Bujesily	559741	12	14	18	17	15
Buková	546372	38	43	49	52	50
Bukovec	553506	16	15	14	15	17
Bukovník	530085	12	14	13	13	14
Bušovice	559750	108	111	109	112	118
Cebiv	560782	38	36	40	44	46
Cekov	559768	29	30	31	30	30
Ctiboř	579459	62	61	63	67	74
Čachrov	555941	157	163	166	163	171
Částkov	560804	93	92	96	92	100
Čečovice	566080	9	10	10	11	15
Čeminy	558711	40	44	47	45	46
Čermná	553514	36	37	39	38	39
Černíkov	553531	67	70	70	66	69
Černíkovice	566632	22	21	21	19	19
Černošín	560812	183	193	200	211	223
Černovice	566098	24	25	26	26	28
Čerňovice	530328	24	27	25	27	30
Červené Poříčí	542172	43	41	40	47	49
Česká Bříza	558745	110	117	127	129	132
Česká Kubice	553549	140	165	191	219	241
Čihaň	542024	39	39	38	44	40
Čilá	540927	16	15	16	11	11

Vývoj počtu ekonomických subjektů

**Tab. 5 Vývoj počtu ekonomických subjektů**

(stav k 31. 12.)

1. pokračování

Název obce	Kód obce	2006	2007	2008	2009	2010
Čímice	578495	30	28	26	23	27
Čižice	557641	91	89	92	92	101
Čížkov	557650	139	141	144	119	130
Čmelíny	578568	25	27	27	25	26
Dešenice	556041	145	142	137	136	140
Díly	553557	63	65	73	80	88
Dlažov	556068	70	74	76	71	74
Dlouhá Ves	556076	174	167	166	174	182
Dlouhý Újezd	560839	78	86	95	111	115
Dnešice	557668	165	177	175	164	172
Dobršín	530123	31	31	32	30	30
Dobřany	557676	1 144	1 159	1 198	1 234	1 271
Dobříč	558770	66	67	69	71	73
Dobřív	559776	255	264	267	276	286
Dolany	556106	146	148	156	154	161
Dolany	558788	44	44	44	41	46
Dolce	539945	48	51	58	56	56
Dolní Bělá	558796	116	123	126	123	121
Dolní Hradiště	558800	13	15	15	15	16
Dolní Lukavice	557684	157	153	162	163	164
Domažlice	553425	2 680	2 744	2 877	2 928	3 010
Domoraz	578517	16	15	15	16	16
Drahkov	540251	23	24	26	25	27
Drahoňův Újezd	530379	37	38	38	33	36
Drahotín	553573	26	30	31	34	37
Dražeň	578665	21	20	20	21	22
Draženov	553581	75	76	81	82	85
Dražovice	566683	40	39	37	37	37
Druztová	558834	134	132	140	145	151
Dýšina	558851	335	345	376	392	412
Ejpvovice	559792	129	136	139	139	151
Erpužice	560855	49	47	52	51	56
Frymburk	578525	26	25	25	27	28
Halže	560863	168	171	180	174	180
Hamry	578240	52	50	54	50	52
Hartmanice	556181	253	259	260	261	274
Hejtná	541796	26	27	28	30	30
Heřmanova Huť	558869	256	266	278	283	294
Hlavňovice	556203	127	126	121	123	117
Hlince	566390	27	28	26	23	25
Hlohová	553620	45	46	48	51	53
Hlohovčice	566641	35	33	35	34	36
Hlohovice	559806	66	67	67	66	69
Hnačov	542083	25	25	27	24	25
Hněvnice	530221	23	23	26	30	31
Holoubkov	559814	335	327	340	345	355
Holovousy	566730	18	18	18	16	17
Holýšov	553654	866	909	934	968	1 031
Honezovice	540668	30	36	36	35	36
Hora Svatého Václava	566276	15	15	16	16	19
Horažďovice	556254	1 144	1 158	1 182	1 193	1 232
Horní Bělá	558877	112	112	113	116	122
Horní Bříza	558885	781	795	824	841	867
Horní Kamenice	553662	40	41	40	41	44

Vývoj počtu ekonomických subjektů

**Tab. 5 Vývoj počtu ekonomických subjektů**

(stav k 31. 12.)

2. pokračování

Název obce	Kód obce	2006	2007	2008	2009	2010
Horní Kozolupy	541290	42	38	43	42	44
Horní Lukavice	539821	67	66	70	75	74
Horská Kvilda	542091	24	26	30	30	35
Horšice	557722	81	81	83	82	83
Horšovský Týn	553671	1 014	1 017	1 034	1 031	1 071
Hostouň	553689	234	238	249	250	255
Hošťka	560898	137	144	152	136	138
Hradec	557731	83	86	90	97	104
Hrádek	556301	251	256	260	264	275
Hrádek	559822	498	505	508	518	529
Hradešice	556319	93	93	96	88	89
Hradiště	541001	11	10	11	9	9
Hradiště	557749	92	95	97	46	47
Hradiště	566179	29	31	33	35	35
Hromnice	558915	225	228	238	245	260
Hůrky	559849	33	36	38	39	43
Hvozd	558931	62	66	61	64	66
Hvoždany	566331	7	5	6	6	6
Chanovice	556335	147	150	158	158	161
Cheznovice	559857	173	176	167	164	167
Chlistov	556343	26	27	28	25	31
Chlum	540803	18	18	17	15	15
Chlum	557773	41	39	43	43	43
Chlumčany	557781	400	377	401	405	418
Chlumy	540307	16	18	19	18	17
Chocenice	557803	117	124	124	134	136
Chocomyšl	553727	33	31	32	28	31
Chodov	553735	136	139	142	150	152
Chodová Planá	560901	397	403	428	434	446
Chodská Lhota	553743	81	87	89	78	83
Chodský Újezd	560910	137	146	143	146	151
Chomle	541141	15	16	16	17	17
Chotěšov	557838	434	441	468	471	512
Choťkov	558940	221	232	244	258	269
Chrást	558966	451	468	480	489	502
Chrastavice	553751	60	71	74	71	74
Chříč	558974	66	62	62	60	59
Chudenice	556378	137	138	143	146	155
Chudenín	556386	143	146	149	144	151
Chválenice	557846	108	113	118	122	137
Janovice nad Úhlavou	556394	399	402	427	431	463
Jarov	558982	34	33	31	29	31
Jarov	578541	30	33	35	35	35
Javor	541869	15	16	16	15	14
Ježovy	541753	66	66	70	56	55
Kaceřov	558991	26	25	26	28	31
Kakejcov	579017	20	19	20	20	21
Kamenec	566811	15	15	14	12	12
Kamenný Újezd	541150	123	121	130	141	145
Kanice	566144	44	45	43	40	39
Kaničky	553778	12	12	12	10	10
Kařez	559903	101	107	111	111	114
Kařízek	530361	22	21	21	20	21
Kasejovice	557862	294	305	309	294	293

Vývoj počtu ekonomických subjektů

**Tab. 5 Vývoj počtu ekonomických subjektů**

(stav k 31. 12.)

3. pokračování

Název obce	Kód obce	2006	2007	2008	2009	2010
Kašperské Hory	556432	431	437	435	427	433
Kaznějov	559008	589	582	603	617	645
Kbel	557871	47	52	53	57	56
Kbelany	538183	15	16	16	19	17
Kdyně	553786	1 015	1 035	1 077	1 104	1 147
Kejnice	541826	36	34	35	24	24
Klabava	559911	98	96	96	96	104
Kladruby	559920	52	48	47	48	48
Kladruby	560928	264	265	283	281	300
Klášteř	557897	36	40	43	43	49
Klatovy	555771	5 322	5 320	5 369	5 367	5 467
Klenčí pod Čerchovem	553794	259	262	266	274	291
Klenová	541851	25	23	25	22	18
Kočín	578771	21	22	25	21	23
Kočov	541559	38	34	34	36	41
Kokašice	541494	48	50	53	53	52
Kolinec	556467	312	302	318	302	315
Koloveč	553816	181	196	208	216	223
Konstantinovy Lázně	560952	231	235	256	259	272
Kopidlo	559024	37	38	38	33	33
Kornatice	579033	24	26	34	37	42
Koryta	559032	24	25	27	26	29
Kostelec	503916	91	87	94	98	102
Kotovice	540633	33	33	39	40	42
Kout na Šumavě	553824	244	246	253	256	264
Kovčín	578177	17	19	20	18	18
Kozlovice	540200	13	13	13	13	14
Kozojedy	559041	137	144	143	139	142
Kozolupy	559059	200	199	203	221	226
Kožlany	559067	315	314	320	311	313
Kralovice	559075	829	833	853	846	854
Kramolín	557943	29	31	31	30	28
Krašovice	559083	79	79	81	86	89
Krsy	559091	45	45	44	47	49
Křelovice	559105	32	37	38	44	46
Křenice	556505	55	57	58	53	57
Křenovy	553832	26	25	25	26	24
Kšice	560979	27	25	26	31	33
Kunějovice	559121	34	37	37	39	41
Kvášňovice	541931	22	19	19	21	21
Kvíčovice	553841	54	52	52	54	62
Kyšice	559130	182	191	190	190	203
Ledce	559148	165	175	182	195	198
Lesná	561002	95	99	111	111	121
Lestkov	561011	83	85	87	83	85
Letiny	557951	132	146	141	146	147
Letkov	540561	123	131	142	129	141
Lhota pod Radčem	567001	102	103	102	100	101
Lhotka u Radnic	559946	15	14	14	14	13
Lhůta	578606	48	51	50	37	39
Libkov	553859	18	21	23	23	26
Liblín	559954	30	29	30	29	29
Líně	559164	471	470	483	509	547
Lisov	540064	14	16	17	19	21

## Vývoj počtu ekonomických subjektů

**Tab. 5 Vývoj počtu ekonomických subjektů**

(stav k 31. 12.)

4. pokračování

Název obce	Kód obce	2006	2007	2008	2009	2010
Líšina	540617	19	18	20	21	22
Líšná	559962	35	39	40	39	42
Líštany	559172	123	125	129	139	150
Líté	566420	51	50	48	45	48
Litohlav	553611	94	98	96	92	94
Lochousice	566462	17	21	23	26	28
Lom u Tachova	541702	72	69	70	64	64
Lomec	578070	27	25	24	22	26
Losiná	558001	168	179	210	232	253
Loučim	553867	20	21	20	19	20
Louňová	558010	16	16	16	15	12
Loza	566446	48	49	48	55	57
Lužany	558028	120	115	120	119	122
Luženičky	553891	55	56	58	57	57
Malý Bor	556629	85	90	93	93	92
Manětín	559202	266	277	288	298	310
Maňovice	578410	12	11	12	9	10
Meclov	553913	209	213	223	232	246
Měčín	556637	215	215	219	216	225
Medový Újezd	579009	37	36	38	41	44
Měcholupy	539716	35	35	38	34	34
Merklín	558044	227	216	212	239	268
Město Touškov	559211	456	473	488	509	522
Mešno	579084	21	17	17	16	19
Mezholezy (dříve okres Domažlice)	553921	14	13	13	12	14
Mezholezy (dříve okres Horš. Týn)	553930	40	40	38	39	38
Mezihoří	578461	15	17	17	20	21
Milavče	553948	103	103	108	109	114
Mileč	558052	64	65	70	69	69
Milínov	530140	37	37	37	33	35
Milíře	541532	36	36	38	33	38
Mirošov	559997	397	406	417	437	444
Mířkov	553956	49	50	54	51	55
Míšov	546399	28	30	33	32	34
Mladotice	559237	73	73	77	79	82
Mladý Smolivec	558061	151	148	151	148	145
Mlečice	560006	53	54	54	50	49
Mlýnské Struhadlo	542059	12	12	12	11	12
Mnichov	566292	43	43	44	44	46
Močerady	599174	13	13	13	10	10
Modrava	542148	38	40	41	40	41
Mohebnice	558079	15	16	14	14	14
Mochtín	556718	183	182	190	180	188
Mokrosuky	556726	35	35	35	33	32
Mokrouše	540641	62	62	64	44	48
Mrákov	553981	228	237	244	221	239
Mrtník	559245	66	68	71	72	73
Mutěnin	553999	26	28	28	29	31
Myslinka	566543	37	40	40	42	44
Myslív	556734	101	100	102	101	102
Myslovice	541745	18	20	20	22	23
Mýto	560014	348	357	385	390	393
Nadryby	559253	30	30	29	31	34
Nalžovské Hory	556751	250	255	258	247	251

## Vývoj počtu ekonomických subjektů

**Tab. 5 Vývoj počtu ekonomických subjektů**

(stav k 31. 12.)

5. pokračování

Název obce	Kód obce	2006	2007	2008	2009	2010
Nebílovy	540340	68	69	68	67	67
Nečtiny	559261	150	146	153	150	149
Nehodiv	578223	35	34	35	30	28
Nekmíř	559270	102	110	113	116	121
Nekvasovy	558095	31	31	31	31	31
Nemanice	554006	48	51	58	59	62
Němčice	599166	38	36	36	36	39
Němčovice	566837	24	25	28	27	29
Nepomuk	558109	792	788	824	828	830
Netunice	558117	30	32	33	34	37
Neuměř	554022	18	20	20	21	22
Neurazy	558125	164	162	162	148	152
Nevid	541192	26	29	31	30	31
Nevolice	554031	27	26	26	30	30
Nevřeň	559288	43	48	50	56	60
Nezamyslice	578533	43	42	43	44	45
Nezbavětice	553590	39	35	36	37	41
Nezdice	542296	25	28	30	31	32
Nezdice na Šumavě	556815	88	88	88	81	87
Nezdřev	540102	40	41	43	29	27
Nezvěstice	558141	270	275	287	285	299
Nová Ves	540269	53	56	63	66	69
Nová Ves	599131	24	24	25	26	31
Nové Mitrovce	558176	65	67	67	65	71
Nový Kramolín	554057	40	40	42	42	43
Nýrsko	556831	916	923	936	950	961
Nýřany	559300	1 271	1 274	1 303	1 325	1 368
Obora	541443	40	39	43	45	45
Obora	559318	98	97	102	105	113
Obytce	541915	38	39	37	39	43
Olbramov	566888	16	15	16	19	20
Olšany	541958	47	49	52	49	48
Oplot	539783	67	64	63	59	59
Osek	560057	267	276	291	291	301
Oselce	558184	58	60	61	59	65
Ostrov u Bezdružic	559326	29	29	29	25	28
Ostrovec-Lhotka	566993	10	11	12	17	19
Ostřetice	578061	20	20	22	16	16
Osvračín	554073	101	101	94	95	92
Ošelín	541681	23	22	25	28	30
Otěšice	540293	25	27	28	26	31
Otov	566209	22	22	21	20	19
Pačejov	556912	170	176	180	162	163
Pařezov	599182	25	24	26	30	30
Pasečnice	554081	39	40	41	41	43
Pastuchovice	566781	21	21	19	16	17
Pec	554090	42	42	46	47	48
Pelechy	566373	18	18	18	16	17
Pernarec	559334	105	111	112	119	126
Petrovice u Sušice	556921	169	175	178	170	179
Planá	561134	1 277	1 283	1 311	1 350	1 348
Pláně	530336	40	40	40	43	47
Plánice	556955	371	369	376	349	364
Plasy	559351	595	617	629	641	669



Vývoj počtu ekonomických subjektů

**Tab. 5 Vývoj počtu ekonomických subjektů**

(stav k 31. 12.)

6. pokračování

Název obce	Kód obce	2006	2007	2008	2009	2010
Plešnice	559369	64	61	62	63	67
Plískov	566861	29	27	28	25	27
Plzeň	554791	46 104	47 266	48 925	52 030	53 587
Přovany	559377	71	68	68	66	67
Poběžovice	554111	328	337	347	350	360
Pocinovice	554120	131	134	136	128	130
Poděvousy	566365	31	31	32	33	35
Podmokly	551686	40	38	39	38	39
Podmokly	560081	75	74	71	62	62
Polánka	553565	17	17	17	14	13
Poleň	541788	71	75	79	65	61
Postřekov	554138	235	239	241	231	236
Potvorov	530247	39	40	40	39	42
Prádlo	558231	33	32	33	31	31
Prášíly	556084	69	72	77	80	81
Prostiboř	541486	22	26	33	36	38
Předenice	540412	44	47	50	48	50
Předslav	557005	152	152	151	149	147
Přehýšov	559393	89	91	86	81	79
Přestavilky	530131	47	49	54	42	45
Přeštice	558249	1 477	1 479	1 505	1 551	1 560
Příchovice	558257	200	197	196	191	200
Příkosice	579131	74	75	75	74	77
Přimda	561151	506	513	543	535	538
Příšov	567086	53	60	63	66	72
Přívětice	560111	29	31	34	38	42
Ptenín	558265	46	49	49	46	48
Puclice	554154	43	44	48	49	49
Rabí	557013	94	103	109	109	121
Radkovice	540421	18	21	23	20	19
Radnice	560120	378	382	393	413	429
Raková	566942	48	46	45	45	51
Rejštejn	557021	81	84	84	81	87
Rochlov	559423	37	39	39	39	43
Rokycany	559717	3 508	3 612	3 711	3 805	3 831
Roupov	558290	53	57	59	58	61
Rozvadov	561169	364	364	383	401	393
Rybnice	559431	72	74	76	85	94
Rybník	554189	46	48	48	47	50
Řenče	558303	171	184	186	185	190
Sebečice	560146	18	19	21	20	20
Seč	558311	61	64	65	65	68
Sedlec	530271	26	25	24	28	30
Sedliště	540692	26	23	25	25	25
Semněvice	554201	29	25	25	27	29
Sirá	546488	17	19	22	25	25
Skapce	579467	14	13	12	12	12
Skašov	539937	41	47	50	45	44
Skomelno	566845	41	43	45	42	46
Skořice	506664	27	24	24	24	27
Slatina	566748	16	18	18	13	17
Slatina	578436	24	25	23	21	21
Smědčice	540722	36	38	42	43	45
Soběkury	558346	106	110	112	104	111

Vývoj počtu ekonomických subjektů

**Tab. 5 Vývoj počtu ekonomických subjektů**

(stav k 31. 12.)

7. pokračování

Název obce	Kód obce	2006	2007	2008	2009	2010
Soběšice	557099	72	72	70	72	75
Spálené Poříčí	558362	490	508	550	523	533
Spáňov	554251	42	41	40	34	35
Srbice	554260	80	78	83	84	87
Srby	540676	29	31	32	32	34
Srby	554278	86	83	89	90	89
Srní	557111	138	139	131	125	125
Staňkov	554294	638	651	661	671	694
Staré Sedliště	561185	198	196	220	211	211
Staré Sedlo	561193	61	63	61	58	60
Starý Plzenec	558371	1 099	1 124	1 202	1 199	1 236
Stod	558389	674	658	677	682	717
Strašice	560162	434	444	464	462	477
Strašín	557129	82	78	81	83	87
Stráž	554316	39	43	50	44	44
Stráž	561207	236	233	259	253	270
Strážov	557137	271	270	279	266	270
Střelice	540056	21	20	22	22	22
Stříbro	561215	1 645	1 655	1 717	1 747	1 744
Střížovice	558401	74	78	80	78	83
Studánka	561223	91	97	95	96	95
Studená	553603	13	15	16	12	14
Sulislav	561231	30	28	30	29	31
Sušice	557153	2 345	2 388	2 408	2 423	2 481
Svéradice	557161	68	66	69	62	64
Svojkovice	541176	89	88	94	94	93
Svojšíň	561258	88	93	96	91	96
Sytno	557081	28	28	33	34	37
Štáhlavy	558427	457	465	497	505	533
Štěnovice	558435	352	350	375	372	385
Štěnovický Borek	539741	90	90	90	92	104
Štichov	566101	9	9	10	10	10
Štichovice	578797	20	21	22	22	23
Štítov	579343	21	20	19	19	19
Švihov	557200	330	344	370	396	409
Tachov	560715	3 228	3 264	3 287	3 282	3 271
Tatiná	578983	52	53	56	58	67
Těně	560189	48	47	51	48	53
Terešov	566802	34	34	35	37	38
Těškov	546526	55	54	56	57	61
Tis u Blatna	559482	18	19	20	24	22
Tisová	541621	82	80	93	89	94
Tlučná	559491	527	544	574	577	594
Tlumačov	554341	71	75	83	81	87
Tojice	578614	18	19	18	17	15
Trhanov	554359	112	114	116	124	128
Trnová	559504	147	157	169	178	185
Trokavec	579246	17	18	20	20	19
Trpísty	561291	34	37	40	38	43
Třebčice	578592	42	58	61	64	65
Třemešné	561304	95	98	96	99	99
Třemošná	559521	1 002	1 021	1 038	1 065	1 127
Tužice	553522	8	8	7	7	9
Týček	546534	40	41	43	43	38

Vývoj počtu ekonomických subjektů

**Tab. 5 Vývoj počtu ekonomických subjektů**

(stav k 31. 12.)

8. pokračování

Název obce	Kód obce	2006	2007	2008	2009	2010
Tymákov	558460	226	227	233	160	177
Týnec	541885	53	52	55	60	63
Týniště	539929	9	9	10	14	14
Úboč	566161	26	28	29	24	26
Úherce	546411	62	67	71	70	81
Újezd	554383	64	64	67	68	69
Újezd nade Mží	566594	11	15	16	18	18
Újezd u Plánice	578321	27	32	31	29	26
Újezd u Svatého Kříže	546551	55	59	61	54	54
Úlice	559555	107	109	112	145	155
Únehle	541435	17	20	19	19	20
Únějovice	554391	14	14	16	16	16
Úněšov	559563	112	116	120	115	121
Únětice	540528	29	29	29	30	32
Úsilov	554405	34	31	32	30	30
Úterý	559571	64	64	69	72	75
Útušice	558486	118	120	123	119	129
Vejprnice	559580	610	633	686	706	772
Vejvanov	560227	38	39	43	39	42
Velečín	578924	16	15	16	15	15
Velhartice	557366	203	206	215	208	219
Velké Hydčice	557374	36	36	38	39	42
Velký Bor	557382	110	121	129	129	130
Velký Malahov	554413	35	39	42	46	45
Ves Touškov	558494	65	67	67	67	70
Veselá	560235	37	37	42	49	54
Vídice	554421	61	62	62	34	35
Vísky	579289	9	8	8	9	9
Vičí	566691	8	9	10	10	9
Vičtejn	540706	23	23	24	27	27
Vlkanov	566250	18	20	21	22	23
Vochoz	559601	126	131	139	146	150
Volduchy	560251	237	232	245	244	251
Vranov	579491	30	33	34	34	37
Vrčeň	558559	65	66	67	67	65
Vrhavec	557455	194	194	199	197	208
Vřeskovice	566055	50	55	53	52	53
Vstíř	558567	53	56	60	65	74
Všehrdy	566497	19	21	24	18	18
Všekary	566071	13	15	15	17	16
Všenice	566799	59	62	66	64	67
Všepadly	554448	13	16	14	14	14
Všeruby	554456	131	139	160	171	176
Všeruby	559628	214	218	231	238	267
Výrov	566969	82	87	87	81	83
Vysoká Libyně	530280	43	42	44	44	44
Zadní Chodov	541362	83	89	91	92	88
Zahořany	554464	207	212	212	212	221
Zahrádka	578827	24	26	28	31	32
Záchlumí	541664	74	76	82	80	74
Zavlekov	557463	99	97	102	94	97
Zbiroh	560260	555	546	555	566	578
Zborovy	578312	32	32	32	29	32
Zbůch	559661	357	370	374	389	407

## Vývoj počtu ekonomických subjektů

**Tab. 5 Vývoj počtu ekonomických subjektů**

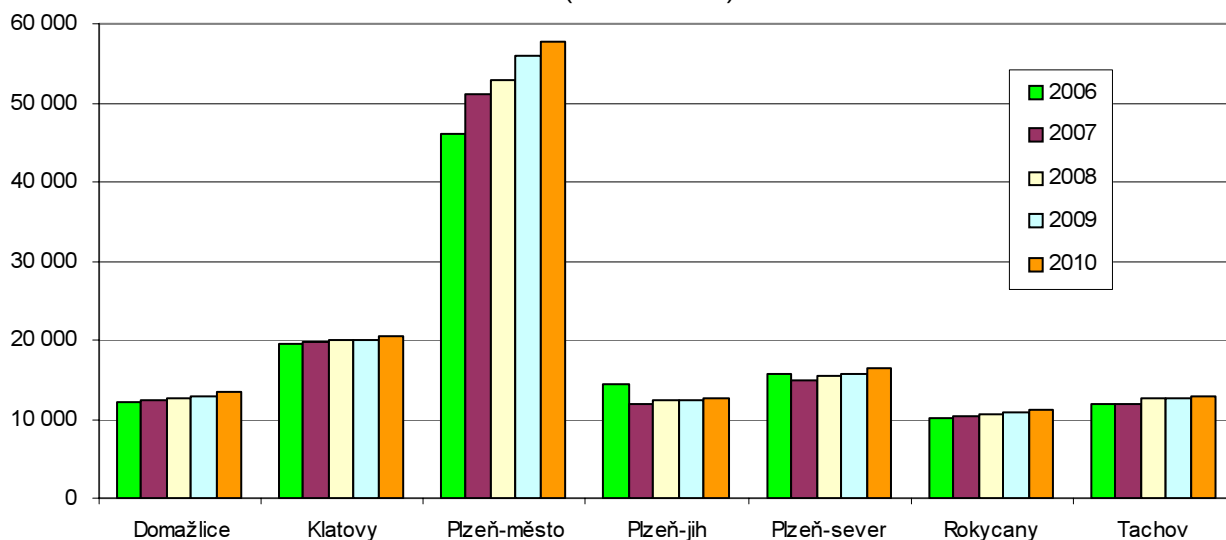
(stav k 31. 12.)

dokončení

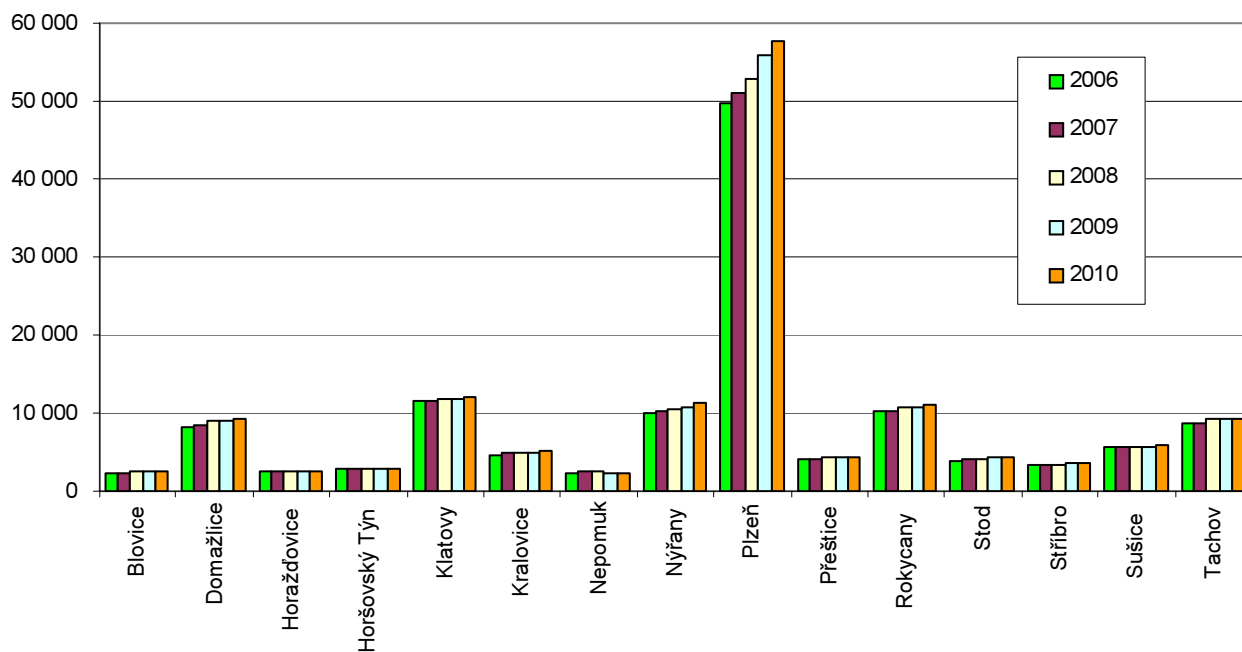
Název obce	Kód obce	2006	2007	2008	2009	2010
Zdemyslice	558583	83	88	96	100	104
Zemětice	558591	39	39	42	45	46
Zhoř	541460	30	30	30	30	28
Zruč-Senec	559679	642	680	696	737	751
Zvíkovec	541061	18	20	21	23	24
Žákava	530182	81	80	83	86	91
Ždánov	554472	22	24	23	27	29
Ždírec	558605	69	77	78	80	87
Železná Ruda	557528	894	936	1 004	1 002	989
Žihle	559695	289	293	329	339	348
Žihobce	557536	138	131	128	125	123
Žichovice	557544	132	135	138	138	153
Žilov	559709	110	108	111	107	112
Žinkovy	558630	178	177	182	186	192
Životice	540137	8	8	8	8	8

## Vývoj počtu ekonomických subjektů

**Počet ekonomických subjektů v okresech Plzeňského kraje  
v letech 2006 až 2010  
(stav k 31. 12.)**



**Počet ekonomických subjektů ve správních obvodech obcí s rozšířenou  
působností Plzeňského kraje v letech 2006 až 2010  
(stav k 31. 12.)**



Vývoj počtu dokončených bytů

**Tab. 6 Vývoj počtu dokončených bytů**

(stav k 31. 12.)

Název obce	Kód obce	2006	2007	2008	2009	2010
Babylon	553433	1	1	3	-	1
Bdeněves	566756	5	16	9	6	6
Běhařov	541842	1	-	1	-	-
Bělá nad Radbuzou	553441	4	4	6	1	4
Benešovice	560723	-	-	-	-	2
Běšiny	555797	2	1	-	5	2
Bezděkov	555801	3	-	8	6	6
Bezděkov	541095	-	-	-	-	-
Bezdrůžice	560740	1	4	1	-	-
Bezvěrov	558656	-	-	1	-	-
Bíllov	530239	-	-	-	-	-
Biřkov	578088	-	-	-	-	-
Blatnice	558672	3	2	4	6	4
Blažim	566764	-	-	-	-	-
Bližejov	553450	-	142	2	4	3
Blovce	557587	7	3	3	2	4
Bohy	566471	16	-	1	-	-
Bolešiny	555835	4	-	3	1	2
Bolkov	540463	-	-	-	-	-
Bor	560758	7	14	109	8	12
Borovno	566705	-	-	-	-	-
Borovy	542156	-	-	-	-	-
Brnišov	566136	-	3	3	4	-
Brod nad Tichou	541605	-	-	2	-	-
Brodeslavy	566489	-	-	-	-	-
Broumov	541401	-	1	1	1	-
Břasy	559725	4	1	6	11	15
Březina	559733	1	1	2	1	2
Břežany	541923	-	-	-	-	1
Bučí	558699	1	-	-	-	-
Budětice	555894	-	-	10	-	-
Bujesily	559741	-	-	-	-	-
Buková	546372	1	1	1	1	1
Bukovec	553506	-	-	-	-	-
Bukovník	530085	-	1	1	-	-
Bušovice	559750	3	1	1	3	5
Cebiv	560782	-	-	-	-	-
Cekov	559768	-	-	1	-	-
Ctiboř	579459	2	1	1	-	3
Čachrov	555941	-	-	2	1	1
Částkov	560804	-	-	2	3	-
Čečovice	566080	-	-	-	1	-
Čeminy	558711	-	-	-	1	-
Čermná	553514	1	-	-	-	-
Černíkov	553531	-	-	-	-	-
Černíkovice	566632	1	-	-	-	-
Černošín	560812	-	2	-	1	1
Černovice	566098	-	-	-	-	-
Čerňovice	530328	-	-	-	-	-
Červené Poříčí	542172	-	-	-	-	-
Česká Bříza	558745	-	1	4	3	2
Česká Kubice	553549	9	-	6	3	6
Čihaň	542024	1	-	-	-	1
Čilá	540927	-	-	-	-	-

Vývoj počtu dokončených bytů

Tab. 6 Vývoj počtu dokončených bytů

(stav k 31. 12.)

1. pokračování

Název obce	Kód obce	2006	2007	2008	2009	2010
Čímice	578495	-	1	-	-	-
Čížice	557641	6	5	4	4	4
Čížkov	557650	2	1	5	3	1
Čmelíny	578568	-	-	-	1	-
Dešenice	556041	-	3	1	-	-
Díly	553557	-	1	3	2	3
Dlažov	556068	-	-	2	-	1
Dlouhá Ves	556076	3	3	2	-	4
Dlouhý Újezd	560839	6	4	4	1	1
Dnešice	557668	2	3	2	-	2
Dobršín	530123	1	-	-	-	-
Dobřany	557676	72	48	54	28	13
Dobříč	558770	-	2	1	2	5
Dobřív	559776	8	3	7	7	5
Dolany	556106	5	-	4	3	2
Dolany	558788	-	2	1	-	-
Dolce	539945	1	3	1	-	4
Dolní Bělá	558796	-	1	-	1	-
Dolní Hradiště	558800	-	-	-	-	-
Dolní Lukavice	557684	5	2	3	4	9
Domažlice	553425	26	27	22	69	54
Domoraz	578517	-	-	-	-	-
Drahkov	540251	-	-	1	-	-
Drahoňuv Újezd	530379	1	1	-	2	2
Drahotín	553573	-	1	-	-	1
Dražeň	578665	-	1	1	-	1
Draženov	553581	2	12	-	-	-
Dražovice	566683	-	-	-	-	-
Druztová	558834	1	3	4	11	4
Dýšina	558851	4	2	6	7	17
Ejpvovice	559792	1	2	5	2	6
Erpužice	560855	-	-	-	-	1
Frymburk	578525	1	-	-	-	-
Halže	560863	2	2	-	5	2
Hamry	578240	1	-	-	1	1
Hartmanice	556181	-	-	2	2	-
Hejtná	541796	-	-	-	-	-
Heřmanova Huť	558869	2	1	2	2	1
Hlavňovice	556203	-	1	-	2	-
Hlince	566390	-	-	-	-	-
Hlohová	553620	-	-	1	-	-
Hlohovčice	566641	1	1	-	-	-
Hlohovice	559806	-	-	-	1	-
Hnačov	542083	-	-	-	-	-
Hněvnice	530221	-	-	-	-	1
Holoubkov	559814	2	1	3	1	4
Holovousy	566730	-	-	-	-	-
Holýšov	553654	-	7	3	10	14
Honezovice	540668	-	-	-	-	2
Hora Svatého Václava	566276	-	-	-	-	-
Horažďovice	556254	3	8	8	9	13
Horní Bělá	558877	-	3	2	-	7
Horní Bříza	558885	6	6	7	3	2
Horní Kamenice	553662	-	-	1	1	4

Vývoj počtu dokončených bytů

Tab. 6 Vývoj počtu dokončených bytů

(stav k 31. 12.)

2. pokračování

Název obce	Kód obce	2006	2007	2008	2009	2010
Horní Kozolupy	541290	1	-	-	-	-
Horní Lukavice	539821	2	-	9	-	-
Horská Kvilda	542091	1	-	1	-	-
Horšice	557722	2	1	-	-	1
Horšovský Týn	553671	5	26	38	16	7
Hostouň	553689	2	3	1	-	2
Hošťka	560898	3	-	-	1	2
Hradec	557731	4	1	2	1	1
Hrádek	556301	1	1	4	2	8
Hrádek	559822	6	4	4	4	2
Hradešice	556319	2	-	1	2	2
Hradiště	566179	-	1	1	-	1
Hradiště	557749	-	-	-	-	-
Hradiště	541001	-	-	-	-	-
Hromnice	558915	4	7	6	5	7
Hůrky	559849	-	1	-	3	-
Hvozd	558931	-	-	-	2	2
Hvoždany	566331	-	-	-	-	-
Chanovice	556335	3	4	5	-	2
Cheznovice	559857	-	2	-	-	2
Chlístov	556343	-	1	-	1	-
Chlum	557773	-	-	-	-	-
Chlum	540803	-	-	-	-	-
Chlumčany	557781	18	6	5	-	6
Chlumy	540307	-	-	-	-	-
Chocenice	557803	-	-	3	3	1
Chocomyšl	553727	1	-	-	-	-
Chodov	553735	22	4	16	3	1
Chodová Planá	560901	2	3	5	8	6
Chodská Lhota	553743	3	-	11	4	1
Chodský Újezd	560910	1	2	1	1	1
Chomle	541141	-	-	-	-	-
Chotěšov	557838	-	1	2	9	3
Chotíkov	558940	15	11	6	19	14
Chrást	558966	3	-	4	3	2
Chrastavice	553751	-	2	1	-	1
Chříč	558974	-	-	-	-	-
Chudenice	556378	1	1	17	1	3
Chudenín	556386	-	1	2	5	3
Chválenice	557846	4	-	2	12	8
Janovice nad Úhlavou	556394	2	1	54	5	9
Jarov	578541	-	-	-	-	-
Jarov	558982	-	-	1	-	-
Javor	541869	-	-	-	-	-
Ježovy	541753	1	-	-	1	-
Kaceřov	558991	-	2	1	1	-
Kakejcov	579017	1	-	-	-	-
Kamenec	566811	1	-	-	-	-
Kamenný Újezd	541150	2	1	7	1	13
Kanice	566144	-	-	-	-	-
Kaničky	553778	-	-	-	-	2
Kařez	559903	2	-	3	1	2
Kařízek	530361	-	-	-	-	2
Kasejovice	557862	2	3	2	-	3



Vývoj počtu dokončených bytů

Tab. 6 Vývoj počtu dokončených bytů

(stav k 31. 12.)

3. pokračování

Název obce	Kód obce	2006	2007	2008	2009	2010
Kašperské Hory	556432	11	9	13	2	6
Kaznějov	559008	15	4	30	6	6
Kbel	557871	1	1	2	1	-
Kbelany	538183	-	-	1	2	-
Kdyně	553786	13	7	10	9	6
Kejnice	541826	-	-	-	-	-
Klabava	559911	-	2	6	1	2
Kladruby	559920	-	-	-	-	-
Kladruby	560928	-	5	7	39	6
Klášteř	557897	-	1	1	1	2
Klatovy	555771	17	16	34	29	43
Klenčí pod Čerchovem	553794	2	4	1	2	3
Klenová	541851	-	-	-	-	-
Kočín	578771	-	-	-	-	-
Kočov	541559	-	-	-	-	-
Kokašice	541494	-	-	-	-	-
Kolinec	556467	15	7	1	2	3
Koloveč	553816	2	3	1	2	1
Konstantinovy Lázně	560952	-	2	1	-	1
Kopidlo	559024	-	-	2	1	-
Kornatice	579033	-	2	5	2	1
Koryta	559032	-	2	-	-	-
Kostelec	503916	1	1	-	2	2
Kotovice	540633	1	-	1	-	1
Kout na Šumavě	553824	3	2	8	3	2
Kovčín	578177	-	-	-	-	-
Kozlovice	540200	-	-	-	2	-
Kozojedy	559041	2	1	1	1	2
Kozolupy	559059	-	2	2	-	4
Kožlany	559067	4	4	4	6	1
Kralovice	559075	9	7	7	3	6
Kramolín	557943	-	-	-	-	-
Krašovice	559083	-	2	-	1	-
Krsy	559091	-	-	-	-	1
Křelovice	559105	-	-	-	-	-
Křenice	556505	-	-	-	-	1
Křenovy	553832	-	-	-	-	-
Kšice	560979	-	-	-	-	2
Kunějovice	559121	1	-	-	-	-
Kvášňovice	541931	-	-	-	-	-
Kvíčovice	553841	-	-	1	1	2
Kyšice	559130	-	-	1	4	4
Ledce	559148	6	3	5	2	5
Lesná	561002	1	-	2	1	-
Lestkov	561011	1	9	-	2	1
Letiny	557951	1	-	2	-	-
Letkov	540561	1	-	25	14	8
Lhota pod Radčem	567001	1	2	5	5	2
Lhotka u Radnic	559946	-	-	-	-	-
Lhůta	578606	-	-	2	-	-
Libkov	553859	-	1	1	1	-
Liblín	559954	-	-	-	-	1
Líně	559164	7	2	17	16	12
Lisov	540064	-	-	-	-	-

Vývoj počtu dokončených bytů

Tab. 6 Vývoj počtu dokončených bytů

(stav k 31. 12.)

4. pokračování

Název obce	Kód obce	2006	2007	2008	2009	2010
Líšina	540617	-	-	-	-	-
Líšná	559962	1	-	1	-	-
Líštany	559172	16	3	3	6	4
Lité	566420	-	-	2	2	-
Litohlav	553611	2	2	5	3	1
Lochousec	566462	1	-	-	-	1
Lom u Tachova	541702	-	1	1	-	3
Lomec	578070	-	-	1	-	-
Losiná	558001	5	15	29	17	12
Loučim	553867	-	-	-	-	1
Louňová	558010	-	1	-	-	-
Loza	566446	1	-	1	2	-
Lužany	558028	3	1	5	-	2
Luženičky	553891	-	1	1	-	1
Malý Bor	556629	-	1	-	1	3
Manětín	559202	7	5	1	10	4
Maňovice	578410	-	-	-	-	-
Meclov	553913	5	1	6	4	7
Měčín	556637	2	1	-	1	5
Medový Újezd	579009	4	2	-	1	2
Měcholupy	539716	-	-	-	1	1
Merklín	558044	-	-	5	2	4
Město Touškov	559211	6	4	3	8	19
Mešno	579084	-	1	-	-	-
Mezholezy (dříve okres Domažlice)	553921	-	-	-	-	1
Mezholezy (dříve okres Horš. Týn)	553930	-	-	-	-	-
Mezihoří	578461	-	-	-	-	-
Milavče	553948	-	-	1	2	2
Mileč	558052	1	-	-	-	-
Milínov	530140	1	1	-	-	-
Milíře	541532	-	-	1	28	2
Mirošov	559997	7	31	16	4	5
Mířkov	553956	-	1	-	-	2
Míšov	546399	1	-	-	-	-
Mladotice	559237	-	-	-	-	-
Mladý Smolivec	558061	-	1	1	2	-
Mlečice	560006	-	-	-	-	-
Mlýnské Struhadlo	542059	-	-	-	-	-
Mnichov	566292	-	-	2	-	-
Močerady	599174	-	-	-	-	-
Modrava	542148	3	2	1	-	-
Mohelnice	558079	-	-	-	-	-
Mochtín	556718	5	1	3	8	5
Mokrosuky	556726	3	-	1	-	-
Mokrouše	540641	1	-	2	7	1
Mrákov	553981	1	1	1	2	3
Mrtník	559245	2	1	3	-	2
Mutěšín	553999	1	-	-	-	1
Myslinka	566543	-	-	-	3	1
Myslív	556734	2	1	1	-	2
Myslovice	541745	-	-	-	-	1
Mýto	560014	8	10	5	4	4
Nadryby	559253	-	-	1	1	-
Nalžovské Hory	556751	1	-	2	1	2

Vývoj počtu dokončených bytů

Tab. 6 Vývoj počtu dokončených bytů

(stav k 31. 12.)

5. pokračování

Název obce	Kód obce	2006	2007	2008	2009	2010
Nebílovy	540340	-	-	4	-	1
Nečtiny	559261	2	-	2	3	-
Nehodiv	578223	-	-	-	-	-
Nekmíř	559270	1	4	1	4	1
Nekvasovy	558095	-	-	-	1	-
Nemanice	554006	1	2	-	1	-
Němčice	599166	1	1	1	-	-
Němčovice	566837	-	-	-	-	2
Nepomuk	558109	2	15	3	7	5
Netunice	558117	-	-	1	2	1
Neuměř	554022	-	1	-	1	2
Neurazy	558125	1	1	1	-	-
Nevid	541192	-	-	-	1	1
Nevolice	554031	-	1	-	-	3
Nevřeň	559288	2	1	2	4	1
Nezamyslice	578533	13	1	1	-	2
Nezbavětice	553590	1	3	1	-	1
Nezdice	542296	1	-	1	1	-
Nezdice na Šumavě	556815	-	-	-	-	-
Nezděv	540102	-	1	-	-	-
Nezvěstice	558141	2	2	4	5	7
Nová Ves	599131	1	-	-	1	-
Nová Ves	540269	-	3	1	4	1
Nové Mítrovce	558176	-	-	3	3	-
Nový Kramolín	554057	-	-	1	1	-
Nýrsko	556831	6	6	10	6	27
Nýřany	559300	24	19	15	14	11
Obora	559318	-	1	1	1	1
Obora	541443	-	-	1	1	1
Obytce	541915	1	1	4	2	1
Olbramov	566888	-	-	-	-	-
Olšany	541958	-	-	-	1	-
Oplot	539783	-	-	-	-	-
Osek	560057	2	7	3	5	5
Oselce	558184	-	-	-	2	1
Ostrov u Bezdružic	559326	-	-	-	-	-
Ostrovec-Lhotka	566993	-	1	-	-	-
Ostřetice	578061	1	-	-	-	-
Osvračín	554073	1	1	2	3	3
Ošelín	541681	-	-	-	-	-
Otěšice	540293	-	-	-	-	-
Otov	566209	-	-	-	-	-
Pačejov	556912	1	3	-	-	-
Pařezov	599182	1	-	1	2	1
Pasečnice	554081	-	-	-	-	-
Pastuchovice	566781	-	-	-	1	1
Pec	554090	-	1	-	-	-
Pelechy	566373	-	1	-	-	-
Pernarec	559334	9	-	2	1	-
Petrovice u Sušice	556921	-	3	2	4	2
Planá	561134	1	4	20	21	15
Pláně	530336	-	-	-	1	1
Plánice	556955	1	-	2	-	-
Plasy	559351	6	9	4	5	5

Vývoj počtu dokončených bytů

Tab. 6 Vývoj počtu dokončených bytů

(stav k 31. 12.)

6. pokračování

Název obce	Kód obce	2006	2007	2008	2009	2010
Plešnice	559369	1	3	2	-	3
Plískov	566861	-	-	-	-	1
Plzeň	554791	700	547	937	676	558
Pňovany	559377	11	1	2	-	2
Poběžovice	554111	4	5	6	12	-
Pocinovice	554120	-	1	-	6	3
Poděvousy	566365	-	1	-	-	1
Podmokly	551686	-	-	-	-	1
Podmokly	560081	-	-	-	1	-
Polánka	553565	-	-	-	-	-
Poleň	541788	-	-	-	-	-
Postřekov	554138	2	3	1	1	4
Potvorov	530247	-	-	1	1	-
Prádlo	558231	-	-	-	-	-
Prášily	556084	3	1	8	-	-
Prostiboř	541486	1	-	-	-	2
Předenice	540412	1	-	2	2	4
Předslav	557005	3	1	1	1	-
Přehýšov	559393	1	1	1	1	-
Přestavky	530131	-	-	-	1	-
Přeštice	558249	63	19	17	16	22
Příchovice	558257	3	1	3	5	5
Příkosice	579131	1	1	1	-	1
Přimda	561151	3	1	2	-	1
Příšov	567086	1	8	-	1	1
Přívětice	560111	-	-	-	-	1
Ptenín	558265	-	-	1	-	1
Puclice	554154	2	9	2	-	1
Rabí	557013	2	15	2	3	3
Radkovice	540421	-	-	-	-	1
Radnice	560120	2	4	4	8	3
Raková	566942	-	-	-	1	1
Rejštejn	557021	-	1	7	3	-
Rochlov	559423	2	-	-	1	1
Rokycany	559717	68	80	18	47	21
Roupov	558290	2	-	2	-	-
Rozvadov	561169	-	-	11	2	1
Rybnice	559431	1	3	2	4	4
Rybník	554189	-	-	-	-	2
Řenče	558303	-	3	4	1	4
Sebečice	560146	-	-	-	-	-
Seč	558311	1	-	-	1	-
Sedlec	530271	-	-	-	-	-
Sedliště	540692	-	-	-	-	-
Semněvice	554201	-	-	1	-	1
Sirá	546488	-	-	-	1	1
Skapce	579467	-	-	-	-	-
Skašov	539937	1	1	3	-	-
Skomelno	566845	-	1	3	1	-
Skořice	506664	1	1	-	1	1
Slatina	578436	1	-	-	-	1
Slatina	566748	-	-	1	-	-
Smědčice	540722	1	2	1	6	1
Soběkury	558346	1	-	1	1	4

Vývoj počtu dokončených bytů

Tab. 6 Vývoj počtu dokončených bytů

(stav k 31. 12.)

7. pokračování

Název obce	Kód obce	2006	2007	2008	2009	2010
Soběšice	557099	-	-	3	8	1
Spálené Poříčí	558362	3	5	6	10	19
Spáňov	554251	-	1	-	1	-
Srbice	554260	-	-	1	-	3
Srby	554278	-	3	-	1	1
Srby	540676	-	1	-	-	-
Srní	557111	5	3	-	5	1
Staňkov	554294	8	31	20	12	9
Staré Sedliště	561185	3	-	3	5	2
Staré Sedlo	561193	1	-	25	-	-
Starý Plzenec	558371	18	16	17	6	13
Stod	558389	4	14	47	7	6
Strašice	560162	5	4	4	2	8
Strašín	557129	-	1	-	-	-
Stráž	554316	1	-	-	-	1
Stráž	561207	1	2	12	1	9
Strážov	557137	4	1	2	5	2
Střelice	540056	2	-	2	3	2
Stříbro	561215	3	41	35	3	19
Střížovice	558401	1	-	-	-	2
Studánka	561223	3	2	3	6	3
Studená	553603	-	-	-	-	1
Sulislav	561231	-	-	-	1	1
Sušice	557153	74	15	39	5	19
Svéradice	557161	-	-	1	-	-
Svojkovice	541176	1	1	4	3	4
Svojšín	561258	-	-	-	-	2
Sytno	557081	-	-	-	1	5
Štáhlavy	558427	8	6	13	14	23
Štěnovice	558435	45	37	19	14	8
Štěnovický Borek	539741	7	4	1	7	2
Štichov	566101	-	-	-	-	-
Štichovice	578797	1	-	-	-	-
Štítov	579343	-	-	-	-	-
Švihov	557200	5	-	5	4	4
Tachov	560715	59	16	18	13	11
Tatiná	578983	-	1	-	1	2
Těně	560189	-	1	1	-	-
Terešov	566802	-	1	-	-	2
Těškov	546526	-	2	2	-	-
Tis u Blatna	559482	-	-	-	1	-
Tisová	541621	1	-	-	-	2
Tlučná	559491	15	7	35	19	13
Tlumačov	554341	1	2	-	1	-
Tojice	578614	-	1	-	1	-
Trhanov	554359	2	-	3	5	4
Trnová	559504	6	1	1	2	8
Trokavec	579246	-	1	2	1	1
Trpísty	561291	-	-	-	-	-
Třebčice	578592	-	-	-	-	-
Třemešné	561304	2	1	-	-	1
Třemošná	559521	-	9	21	26	29
Tužice	553522	-	-	-	-	-
Týček	546534	-	-	-	-	-

Vývoj počtu dokončených bytů

Tab. 6 Vývoj počtu dokončených bytů

(stav k 31. 12.)

8. pokračování

Název obce	Kód obce	2006	2007	2008	2009	2010
Tymákov	558460	1	-	37	10	15
Týnec	541885	2	1	5	1	1
Týniště	539929	-	-	-	-	-
Úboč	566161	-	-	1	-	1
Úherce	546411	2	-	18	5	3
Újezd	554383	-	1	-	2	10
Újezd nade Mží	566594	-	-	-	2	-
Újezd u Plánice	578321	-	-	-	-	-
Újezd u Svatého Kříže	546551	-	-	-	-	2
Úlice	559555	1	5	1	1	-
Únehle	541435	-	-	-	-	1
Únějovice	554391	-	-	1	-	-
Úněšov	559563	-	-	2	-	-
Únětice	540528	-	-	-	-	-
Úsilov	554405	-	-	-	-	1
Úterý	559571	-	-	3	1	-
Útušice	558486	6	10	5	8	13
Vejprnice	559580	61	75	80	59	62
Vejvanov	560227	-	-	1	-	1
Velečín	578924	1	-	-	-	1
Velhartice	557366	2	-	-	1	-
Velké Hydčice	557374	-	-	-	-	-
Velký Bor	557382	-	2	1	-	1
Velký Malahov	554413	-	-	-	-	1
Ves Touškov	558494	-	1	-	-	2
Veselá	560235	-	-	7	7	5
Vídice	554421	1	-	-	-	-
Vísky	579289	-	-	-	1	-
Vlčí	566691	-	1	1	-	-
Vlčtejn	540706	-	-	-	-	1
Vlkanov	566250	1	-	-	-	-
Vochov	559601	6	5	19	3	1
Volduchy	560251	1	7	3	5	4
Vranov	579491	-	-	1	-	-
Vrčeň	558559	1	1	2	1	-
Vrhaveč	557455	4	1	3	3	5
Vřeskovice	566055	3	2	-	1	1
Vstiš	558567	-	1	3	1	3
Všehrdy	566497	-	-	-	-	-
Všekary	566071	1	-	3	-	1
Všenice	566799	2	1	-	2	2
Všepadly	554448	-	-	-	-	-
Všeruby	554456	1	1	1	1	4
Všeruby	559628	1	3	-	15	8
Výrov	566969	3	2	3	1	-
Vysoká Libyně	530280	-	-	-	-	-
Zadní Chodov	541362	1	-	-	-	1
Zahořany	554464	2	1	1	3	4
Zahrádka	578827	-	1	-	1	-
Záchlumí	541664	-	2	-	3	-
Zavlekov	557463	-	1	-	3	-
Zbiroh	560260	3	9	5	4	4
Zborovy	578312	-	-	-	1	-
Zbůch	559661	3	17	3	10	11

## Vývoj počtu dokončených bytů

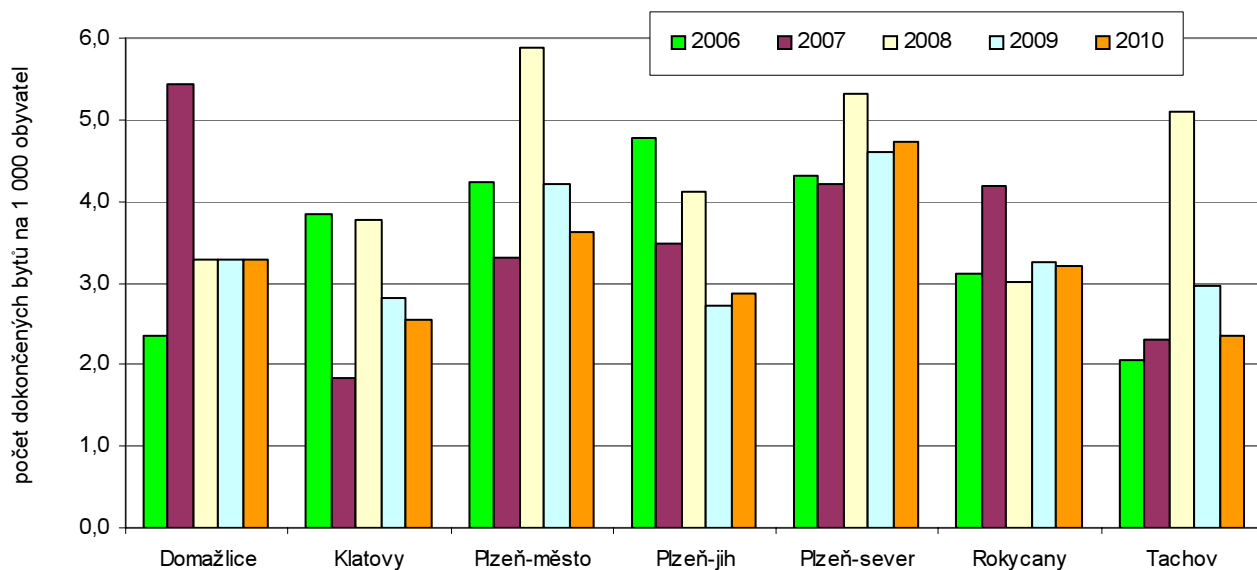
**Tab. 6 Vývoj počtu dokončených bytů**

(stav k 31. 12.)

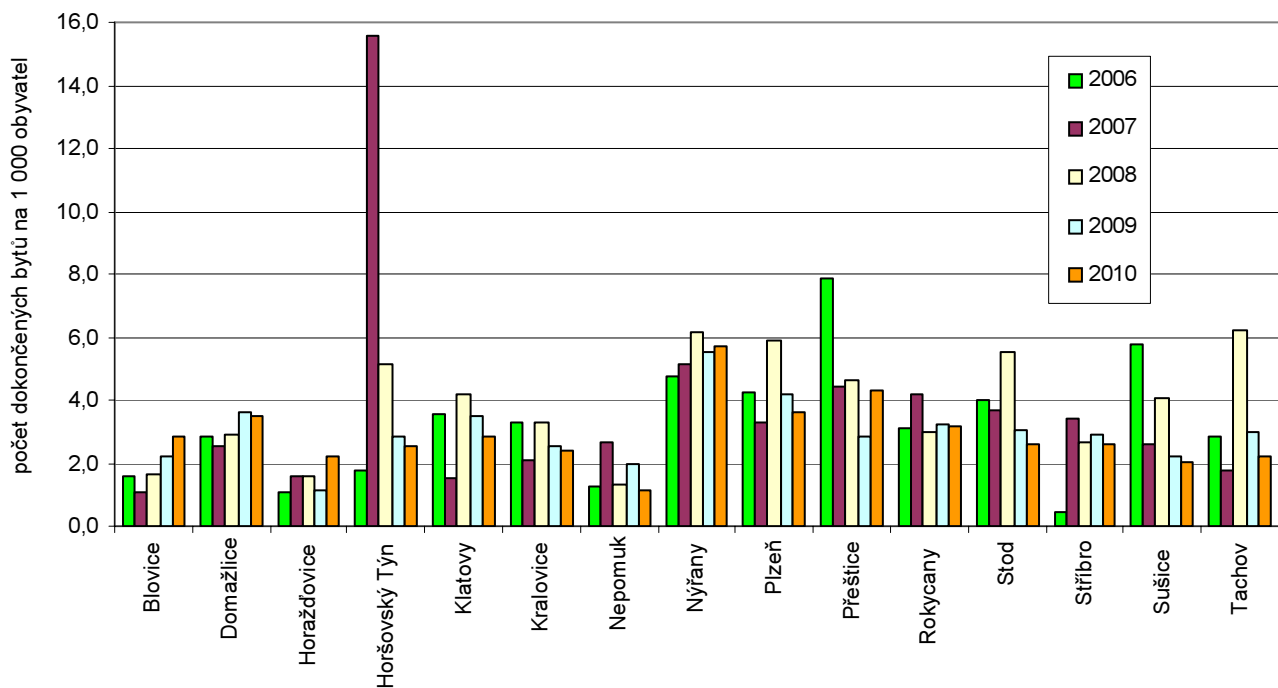
Název obce	Kód obce	dokončení				
		2006	2007	2008	2009	2010
Zdemyslice	558583	2	1	1	2	2
Zemětice	558591	-	-	1	1	-
Zhoř	541460	-	-	1	-	-
Zruč-Senec	559679	13	27	32	20	15
Zvíkovec	541061	1	1	-	-	1
Žákava	530182	-	1	-	2	2
Ždánov	554472	3	-	-	-	1
Ždírec	558605	1	-	-	3	2
Železná Ruda	557528	105	37	50	85	20
Žihle	559695	1	1	2	2	4
Žihobce	557536	2	-	1	3	1
Žichovice	557544	4	-	2	14	-
Žilov	559709	2	3	1	-	3
Žinkovy	558630	5	3	-	1	-
Životice	540137	-	1	-	-	-

## Vývoj počtu dokončených bytů

**Intenzita bytové výstavby v okresech Plzeňského kraje v letech 2006 až 2010**  
(stav k 31. 12.)



**Intenzita bytové výstavby ve správních obvodech obcí s rozšířenou působností Plzeňského kraje v letech 2006 až 2010**  
(stav k 31. 12.)





**ČÍSELNÍKY ÚZEMNÍCH CELKŮ  
PLZEŇSKÉHO KRAJE**

## Číselník částí obcí

Název části obce (CO)	Kód CO	Název obce (ZUJ)	Kód ZUJ	Název obce pověřeného obecního úřadu (POU)	Kód POU	Název správního obvodu obce s rozšířenou působností (SO ORP)	Kód SO ORP	Název okresu (LAU)	Kód LAU
Albrechtice	159697	Sušice	557153	Sušice	32142	Sušice	3214	Klatovy	CZ0322
Alžbětín	196070	Železná Ruda	557528	Nýrsko	32052	Klatovy	3205	Klatovy	CZ0322
Andělice	197891	Dolany	556106	Klatovy	32051	Klatovy	3205	Klatovy	CZ0322
Annín	026514	Dlouhá Ves	556076	Sušice	32142	Sušice	3214	Klatovy	CZ0322
Babice	041378	Hostouň	553689	Poběžovice	32023	Domažlice	3202	Domažlice	CZ0321
Babice	064572	Kbel	557871	Přeštice	32101	Přeštice	3210	Plzeň-jih	CZ0324
Babín	041874	Horažďovice	556254	Horažďovice	32031	Horažďovice	3203	Klatovy	CZ0322
Babina	121509	Plasy	559351	Plasy	32063	Kralovice	3206	Plzeň-sever	CZ0325
Babylon	000710	Babylon	553433	Domažlice	32021	Domažlice	3202	Domažlice	CZ0321
Balková	167061	Tis u Blatna	559482	Kralovice	32061	Kralovice	3206	Plzeň-sever	CZ0325
Balkovy	028339	Dolany	556106	Klatovy	32051	Klatovy	3205	Klatovy	CZ0322
Bdeněves	071978	Bdeněves	566756	Město Touškov	32081	Nýřany	3208	Plzeň-sever	CZ0325
Běhařov	001392	Běhařov	541842	Klatovy	32051	Klatovy	3205	Klatovy	CZ0322
Bělá nad Radbuzou	001627	Bělá nad Radbuzou	553441	Poběžovice	32023	Domažlice	3202	Domažlice	CZ0321
Benešovice	002534	Benešovice	560723	Stříbro	32132	Stříbro	3213	Tachov	CZ0327
Beňovy	065994	Klatovy	555771	Klatovy	32051	Klatovy	3205	Klatovy	CZ0322
Bernartice	008214	Kolinec	556467	Sušice	32142	Sušice	3214	Klatovy	CZ0322
Bernartice	002704	Stráž	561207	Bor	32151	Tachov	3215	Tachov	CZ0327
Bešetín	300365	Žihobce	557536	Sušice	32142	Sušice	3214	Klatovy	CZ0322
Běšiny	003310	Běšiny	555797	Klatovy	32051	Klatovy	3205	Klatovy	CZ0322
Bezděkov	003484	Bezděkov	555801	Klatovy	32051	Klatovy	3205	Klatovy	CZ0322
Bezděkov	197882	Švihov	557200	Klatovy	32051	Klatovy	3205	Klatovy	CZ0322
Bezděkov	003531	Hradiště	557749	Nepomuk	32071	Nepomuk	3207	Plzeň-jih	CZ0324
Bezděkov	136344	Bezděkov	541095	Radnice	32111	Rokycany	3211	Rokycany	CZ0326
Bezděkov	024708	Bor	560758	Bor	32151	Tachov	3215	Tachov	CZ0327
Bezděkov	170658	Bor	561304	Bor	32151	Tachov	3215	Tachov	CZ0327
Bezděkovec	094544	Mileč	558052	Nepomuk	32071	Nepomuk	3207	Plzeň-jih	CZ0324
Bezděkovské Předměstí	405345	Domažlice	553425	Domažlice	32021	Domažlice	3202	Domažlice	CZ0321
Bezdrůžice	003697	Bezdrůžice	560740	Bezdrůžice	32131	Stříbro	3213	Tachov	CZ0327
Bezemin	017370	Cebiv	560782	Bezdrůžice	32131	Stříbro	3213	Tachov	CZ0327
Bezpravovice	054607	Chudenice	556378	Klatovy	32051	Klatovy	3205	Klatovy	CZ0322
Bezvěrov	003841	Bezvěrov	558656	Manětín	32062	Kralovice	3206	Plzeň-sever	CZ0325
Bílá Skála	166448	Terešov	566802	Zbiroh	32113	Rokycany	3211	Rokycany	CZ0326
Bílenice	004189	Žihobce	557536	Sušice	32142	Sušice	3214	Klatovy	CZ0322
Bílečín	309168	Tachov	560715	Tachov	32153	Tachov	3215	Tachov	CZ0327
Bílou	004391	Bílou	530239	Kralovice	32061	Kralovice	3206	Plzeň-sever	CZ0325
Bíluky	092410	Měčín	556637	Klatovy	32051	Klatovy	3205	Klatovy	CZ0322
Biřkov	075825	Biřkov	578088	Klatovy	32051	Klatovy	3205	Klatovy	CZ0322
Biskoupky	146340	Sebečice	560146	Radnice	32111	Rokycany	3211	Rokycany	CZ0326
Bitov	134520	Přehýšov	559393	Nýřany	32082	Nýřany	3208	Plzeň-sever	CZ0325
Blahousty	034398	Erpužice	560855	Stříbro	32132	Stříbro	3213	Tachov	CZ0327
Blata	108430	Nýrsko	556831	Nýrsko	32052	Klatovy	3205	Klatovy	CZ0322
Blatnice	005304	Blatnice	558672	Nýřany	32082	Nýřany	3208	Plzeň-sever	CZ0325
Blažim	116025	Blažim	566764	Všeruby	32084	Nýřany	3208	Plzeň-sever	CZ0325
Bližanovy	087581	Plánice	556955	Plánice	32053	Klatovy	3205	Klatovy	CZ0322
Bližejov	005622	Bližejov	553450	Horšovský Týn	32041	Horšovský Týn	3204	Domažlice	CZ0321
Blovce	406457	Blovce	557587	Blovce	32011	Blovce	3201	Plzeň-jih	CZ0324
Bohdašice	026522	Dlouhá Ves	556076	Sušice	32142	Sušice	3214	Klatovy	CZ0322
Bohušov	005762	Blovce	557587	Blovce	32011	Blovce	3201	Plzeň-jih	CZ0324
Bohy	071901	Bohy	566471	Kralovice	32061	Kralovice	3206	Plzeň-sever	CZ0325
Bojanovice	137090	Rabí	557013	Sušice	32142	Sušice	3214	Klatovy	CZ0322
Boječnice	007293	Bor	560758	Bor	32151	Tachov	3215	Tachov	CZ0327
Bolešiny	007129	Bolešiny	555835	Klatovy	32051	Klatovy	3205	Klatovy	CZ0322
Bolevec	122122	Plzeň	554791	Plzeň	32091	Plzeň	3209	Plzeň-město	CZ0323
Bolkov	141887	Bolkov	540463	Přeštice	32101	Přeštice	3210	Plzeň-jih	CZ0324
Boněnov	093998	Chodová Planá	560901	Planá	32152	Tachov	3215	Tachov	CZ0327
Boněnice	110264	Stráž	561207	Bor	32151	Tachov	3215	Tachov	CZ0327
Bonětičky	110272	Stráž	561207	Bor	32151	Tachov	3215	Tachov	CZ0327
Bor	007307	Bor	560758	Bor	32151	Tachov	3215	Tachov	CZ0327
Borek	071919	Kozojedy	559041	Kralovice	32061	Kralovice	3206	Plzeň-sever	CZ0325
Borek	140821	Rokycany	559717	Rokycany	32112	Rokycany	3211	Rokycany	CZ0326
Borek	002712	Stráž	561207	Bor	32151	Tachov	3215	Tachov	CZ0327
Borovany	007315	Bor	560758	Bor	32151	Tachov	3215	Tachov	CZ0327
Borovice	147320	Horšovský Týn	553671	Horšovský Týn	32041	Horšovský Týn	3204	Domažlice	CZ0321
Borovno	007901	Borovno	566705	Spálené Poříčí	32012	Blovce	3201	Plzeň-jih	CZ0324
Borovy	007943	Borovy	542156	Přeštice	32101	Přeštice	3210	Plzeň-jih	CZ0324
Bořice	008184	Zahořany	554464	Domažlice	32021	Domažlice	3202	Domažlice	CZ0321
Bořkovy	008222	Kolinec	556467	Sušice	32142	Sušice	3214	Klatovy	CZ0322
Boubín	180335	Horažďovice	556254	Horažďovice	32031	Horažďovice	3203	Klatovy	CZ0322
Bozdíš	170062	Meclov	553913	Horšovský Týn	32041	Horšovský Týn	3204	Domažlice	CZ0321
Božkov	122297	Plzeň	554791	Plzeň	32091	Plzeň	3209	Plzeň-město	CZ0323
Božkovy	094498	Milavče	553948	Domažlice	32021	Domažlice	3202	Domažlice	CZ0321
Božtěšice	182681	Strážov	557137	Klatovy	32051	Klatovy	3205	Klatovy	CZ0322
Bradné	018201	Čachrov	555941	Klatovy	32051	Klatovy	3205	Klatovy	CZ0322
Braníčov	197955	Velhartice	557366	Sušice	32142	Sušice	3214	Klatovy	CZ0322
Braníšov	027847	Kdyně	553786	Kdyně	32022	Domažlice	3202	Domažlice	CZ0321
Branka	036960	Halže	560863	Tachov	32153	Tachov	3215	Tachov	CZ0327
Brdo	091456	Manětín	559202	Manětín	32062	Kralovice	3206	Plzeň-sever	CZ0325

# Číselník částí obcí

1. pokračování

Název části obce (CO)	Kód CO	Název obce (ZUJ)	Kód ZUJ	Název obce pověřeného obecního úřadu (POU)	Kód POU	Název správního obvodu obce s rozšířenou působností (SO ORP)	Kód SO ORP	Název okresu (LAU)	Kód LAU
Brnířov	009954	Brnířov	566136	Kdyně	32022	Domažlice	3202	Domažlice	CZ0321
Brod	068390	Kolínec	556467	Sušice	32142	Sušice	3214	Klatovy	CZ0322
Brod nad Tichou	012653	Brod nad Tichou	541605	Planá	32152	Tachov	3215	Tachov	CZ0327
Brod u Stříbra	012661	Kladruby	560928	Stříbro	32132	Stříbro	3213	Tachov	CZ0327
Brodeslav	071927	Brodeslav	566489	Kralovice	32061	Kralovice	3206	Plzeň-sever	CZ0325
Broumov	189561	Broumov	541401	Planá	32152	Tachov	3215	Tachov	CZ0327
Brtí	182699	Strážov	557137	Klatovy	32051	Klatovy	3205	Klatovy	CZ0322
Brůdek	013048	Všeruby	554456	Kdyně	32022	Domažlice	3202	Domažlice	CZ0321
Břasy	013510	Břasy	559725	Radnice	32111	Rokycany	3211	Rokycany	CZ0326
Břetětice	109002	Petrovice u Sušice	556921	Sušice	32142	Sušice	3214	Klatovy	CZ0322
Břetislav	067920	Konstantinovy Lázně	560952	Bezručice	32131	Stříbro	3213	Tachov	CZ0327
Březí	092355	Meclov	553913	Horšovský Týn	32041	Horšovský Týn	3204	Domažlice	CZ0321
Březí	018210	Čachrov	555941	Klatovy	32051	Klatovy	3205	Klatovy	CZ0322
Březí	197084	Žinkovy	558630	Nepomuk	32071	Nepomuk	3207	Plzeň-jih	CZ0324
Březí	119261	Pernarec	559334	Město Touškov	32081	Nýřany	3208	Plzeň-sever	CZ0325
Březí	018023	Ctiboř	579459	Tachov	32153	Tachov	3215	Tachov	CZ0327
Březín	101940	Nečtiny	559261	Manětín	32062	Kralovice	3206	Plzeň-sever	CZ0325
Březina	014061	Březina	559733	Rokycany	32112	Rokycany	3211	Rokycany	CZ0326
Březany	014893	Březany	541923	Horažďovice	32031	Horažďovice	3203	Klatovy	CZ0322
Břizsko	015091	Kozojedy	559041	Kralovice	32061	Kralovice	3206	Plzeň-sever	CZ0325
Buč	150819	Bezvárovo	558656	Manětín	32062	Kralovice	3206	Plzeň-sever	CZ0325
Buček	032964	Kožalany	559067	Kralovice	32061	Kralovice	3206	Plzeň-sever	CZ0325
Buči	015148	Buči	558699	Třemošná	32083	Nýřany	3208	Plzeň-sever	CZ0325
Budeč	023621	Úněšov	559563	Všeruby	32084	Nýřany	3208	Plzeň-sever	CZ0325
Budětice	015300	Budětice	555894	Sušice	32142	Sušice	3214	Klatovy	CZ0322
Budislavice	097187	Mladý Smolivec	558061	Nepomuk	32071	Nepomuk	3207	Plzeň-jih	CZ0324
Bujesily	015725	Bujesily	559741	Radnice	32111	Rokycany	3211	Rokycany	CZ0326
Buková	015784	Mezholezy (dříve okres Horš. Týn)	553930	Horšovský Týn	32041	Horšovský Týn	3204	Domažlice	CZ0321
Buková	026328	Dlažov	556068	Klatovy	32051	Klatovy	3205	Klatovy	CZ0322
Buková	093165	Buková	546372	Přeštice	32101	Přeštice	3210	Plzeň-jih	CZ0324
Bukovec	015938	Bukovec	553506	Holýšov	32122	Stod	3212	Domažlice	CZ0321
Bukovec	122700	Plzeň	554791	Plzeň	32091	Plzeň	3209	Plzeň-město	CZ0323
Bukovina	016039	Kralovice	559075	Kralovice	32061	Kralovice	3206	Plzeň-sever	CZ0325
Bukovník	016136	Bukovník	530085	Sušice	32142	Sušice	3214	Klatovy	CZ0322
Buršice	068403	Kolínec	556467	Sušice	32142	Sušice	3214	Klatovy	CZ0322
Bušovice	016331	Bušovice	559750	Rokycany	32112	Rokycany	3211	Rokycany	CZ0326
Butov	185370	Stříbro	561215	Stříbro	32132	Stříbro	3213	Tachov	CZ0327
Bystré	067601	Mochtín	556718	Klatovy	32051	Klatovy	3205	Klatovy	CZ0322
Bystrice	001635	Bělá nad Radbuzou	553441	Poběžovice	32023	Domažlice	3202	Domažlice	CZ0321
Bystrice nad Úhlavou	017086	Nýrsko	556831	Nýrsko	32052	Klatovy	3205	Klatovy	CZ0322
Býšov	197921	Chudenice	556378	Klatovy	32051	Klatovy	3205	Klatovy	CZ0322
Bzí	017302	Letiny	557951	Blovice	32011	Blovice	3201	Plzeň-jih	CZ0324
Capartice	066052	Klenčí pod Čerchovem	553794	Domažlice	32021	Domažlice	3202	Domažlice	CZ0321
Cebiv	017388	Cebiv	560782	Bezručice	32131	Stříbro	3213	Tachov	CZ0327
Cekov	017442	Cekov	559768	Zbiroh	32113	Rokycany	3211	Rokycany	CZ0326
Cihelna	039055	Hlavňovice	556203	Sušice	32142	Sušice	3214	Klatovy	CZ0322
Ctiboř	018031	Ctiboř	579459	Tachov	32153	Tachov	3215	Tachov	CZ0327
Čachrov	018228	Čachrov	555941	Klatovy	32051	Klatovy	3205	Klatovy	CZ0322
Částkov	161365	Petrovice u Sušice	556921	Sušice	32142	Sušice	3214	Klatovy	CZ0322
Částkov	018562	Částkov	560804	Tachov	32153	Tachov	3215	Tachov	CZ0327
Častonice	039063	Hlavňovice	556203	Sušice	32142	Sušice	3214	Klatovy	CZ0322
Čbán	174360	Úněšov	559563	Všeruby	32084	Nýřany	3208	Plzeň-sever	CZ0325
Čečín	001643	Bělá nad Radbuzou	553441	Poběžovice	32023	Domažlice	3202	Domažlice	CZ0321
Čečkovice	007323	Bor	560758	Bor	32151	Tachov	3215	Tachov	CZ0327
Čečovice	015946	Čečovice	566080	Holýšov	32122	Stod	3212	Domažlice	CZ0321
Čečovice	018791	Čížkov	557650	Nepomuk	32071	Nepomuk	3207	Plzeň-jih	CZ0324
Čejkovy	019020	Hrádek	556301	Sušice	32142	Sušice	3214	Klatovy	CZ0322
Čelákovy	192805	Zemětice	558591	Stod	32123	Stod	3212	Plzeň-jih	CZ0324
Čeletice	039071	Hlavňovice	556203	Sušice	32142	Sušice	3214	Klatovy	CZ0322
Čeliv	067938	Kokašice	541494	Bezručice	32131	Stříbro	3213	Tachov	CZ0327
Čeminy	019437	Čeminy	558711	Město Touškov	32081	Nýřany	3208	Plzeň-sever	CZ0325
Čepice	137103	Rabí	557013	Sušice	32142	Sušice	3214	Klatovy	CZ0322
Čepinec	197092	Žinkovy	558630	Nepomuk	32071	Nepomuk	3207	Plzeň-jih	CZ0324
Čermná	019704	Čermná	553514	Staňkov	32042	Horšovský Týn	3204	Domažlice	CZ0321
Čermná	019721	Hrádek	556301	Sušice	32142	Sušice	3214	Klatovy	CZ0322
Černá Hat	097136	Mladotice	559237	Kralovice	32061	Kralovice	3206	Plzeň-sever	CZ0325
Černá Hora	001651	Bělá nad Radbuzou	553441	Poběžovice	32023	Domažlice	3202	Domažlice	CZ0321
Černá Řeka	019836	Klenčí pod Čerchovem	553794	Domažlice	32021	Domažlice	3202	Domažlice	CZ0321
Černice	025348	Chanovice	556335	Horažďovice	32031	Horažďovice	3203	Klatovy	CZ0322
Černice	490326	Plzeň	554791	Plzeň	32091	Plzeň	3209	Plzeň-město	CZ0323
Černíč	047414	Hradešice	556319	Horažďovice	32031	Horažďovice	3203	Klatovy	CZ0322
Černíkov	020192	Černíkov	553531	Klatovy	32051	Klatovy	3205	Klatovy	CZ0322
Černíkovice	032972	Černíkovice	566632	Kralovice	32061	Kralovice	3206	Plzeň-sever	CZ0325
Černošín	020401	Černošín	560812	Stříbro	32132	Stříbro	3213	Tachov	CZ0327
Černotín	026778	Dnešice	557668	Dobřany	32121	Stod	3212	Plzeň-jih	CZ0324
Černovice	015954	Černovice	566098	Holýšov	32122	Stod	3212	Domažlice	CZ0321
Čerňovice	020583	Čerňovice	530328	Město Touškov	32081	Nýřany	3208	Plzeň-sever	CZ0325
Červená	064378	Kašperské Hory	556432	Kašperské Hory	32141	Sušice	3214	Klatovy	CZ0322

# Číselník částí obcí

2. pokračování

Název části obce (CO)	Kód CO	Název obce (ZUJ)	Kód ZUJ	Název obce pověřeného obecního úřadu (POU)	Kód POU	Název správního obvodu obce s rozšířenou působností (SO ORP)	Kód SO ORP	Název okresu (LAU)	Kód LAU
Červené Dvorce	159751	Sušice	557153	Sušice	32142	Sušice	3214	Klatovy	CZ0322
Červené Poříčí	020982	Červené Poříčí	542172	Klatovy	32051	Klatovy	3205	Klatovy	CZ0322
Červený Hrádek	021083	Plzeň	554791	Plzeň	32091	Plzeň	3209	Plzeň-město	CZ0323
Červený Újezd	191931	Zbůch	559661	Nýřany	32082	Nýřany	3208	Plzeň-sever	CZ0325
Česká Bříza	021253	Česká Bříza	558745	Třemošná	32083	Nýřany	3208	Plzeň-sever	CZ0325
Česká Doubravice	091464	Manětín	559202	Manětín	32062	Kralovice	3206	Plzeň-sever	CZ0325
Česká Kubice	021369	Česká Kubice	553549	Domažlice	32021	Domažlice	3202	Domažlice	CZ0321
České Hamry	156736	Strážov	557137	Klatovy	32051	Klatovy	3205	Klatovy	CZ0322
Čestětín	101958	Nečtiny	559261	Manětín	32062	Kralovice	3206	Plzeň-sever	CZ0325
Číčov	023515	Spálené Poříčí	558362	Spálené Poříčí	32012	Blovice	3201	Plzeň-jih	CZ0324
Čihaň	023574	Čihaň	542024	Plánice	32053	Klatovy	3205	Klatovy	CZ0322
Čihaná	023639	Úněšov	559563	Všeruby	32084	Nýřany	3208	Plzeň-sever	CZ0325
Čilá	124052	Čilá	540927	Zbiroh	32113	Rokycany	3211	Rokycany	CZ0326
Čimice	023914	Čimice	578495	Sušice	32142	Sušice	3214	Klatovy	CZ0322
Činov	405787	Klatovy	555771	Klatovy	32051	Klatovy	3205	Klatovy	CZ0322
Čivice	024023	Dobříč	558770	Plasy	32063	Kralovice	3206	Plzeň-sever	CZ0325
Čížice	024031	Čížice	557641	Přeštice	32101	Přeštice	3210	Plzeň-jih	CZ0324
Čížkov	024074	Čížkov	557650	Nepomuk	32071	Nepomuk	3207	Plzeň-jih	CZ0324
Čmeliny	097977	Čmeliny	578568	Nepomuk	32071	Nepomuk	3207	Plzeň-jih	CZ0324
Daměťice	195944	Frymburk	578525	Sušice	32142	Sušice	3214	Klatovy	CZ0322
Damič	024651	Soběšice	557099	Sušice	32142	Sušice	3214	Klatovy	CZ0322
Damnov	024716	Bor	560758	Bor	32151	Tachov	3215	Tachov	CZ0327
Darmyšl	154733	Staré Sedlo	561193	Bor	32151	Tachov	3215	Tachov	CZ0327
Darová	013528	Bránsy	559725	Radnice	32111	Rokycany	3211	Rokycany	CZ0326
Datelov	025461	Dešenice	556041	Nýrsko	32052	Klatovy	3205	Klatovy	CZ0322
Debrník	196088	Železná Ruda	557528	Nýrsko	32052	Klatovy	3205	Klatovy	CZ0322
Defurovy Lázně	025356	Chanovice	556335	Horažďovice	32031	Horažďovice	3203	Klatovy	CZ0322
Dehetná	002721	Stráž	561207	Bor	32151	Tachov	3215	Tachov	CZ0327
Dehtín	167649	Klatovy	555771	Klatovy	32051	Klatovy	3205	Klatovy	CZ0322
Děpoltice	025470	Dešenice	556041	Nýrsko	32052	Klatovy	3205	Klatovy	CZ0322
Dešenice	025640	Dešenice	556041	Nýrsko	32052	Klatovy	3205	Klatovy	CZ0322
Diana	142590	Rozvadov	561169	Bor	32151	Tachov	3215	Tachov	CZ0327
Dily	026085	Dily	553557	Domažlice	32021	Domažlice	3202	Domažlice	CZ0321
Divišov	159727	Sušice	557153	Sušice	32142	Sušice	3214	Klatovy	CZ0322
Divišovice	025488	Dešenice	556041	Nýrsko	32052	Klatovy	3205	Klatovy	CZ0322
Dlažov	026336	Dlažov	556068	Klatovy	32051	Klatovy	3205	Klatovy	CZ0322
Dlouhá Louka	089176	Lužany	558028	Přeštice	32101	Přeštice	3210	Plzeň-jih	CZ0324
Dlouhá Ves	026531	Dlouhá Ves	556076	Sušice	32142	Sušice	3214	Klatovy	CZ0322
Dlouhé Hradiště	109592	Konstantinovy Lázně	560952	Bezručovice	32131	Stříbro	3213	Tachov	CZ0327
Dlouhý Újezd	026697	Dlouhý Újezd	560839	Tachov	32153	Tachov	3215	Tachov	CZ0327
Dnešice	026786	Dnešice	557668	Dobřany	32121	Stod	3212	Plzeň-jih	CZ0324
Dobrá Voda	318094	Hartmanice	556181	Sušice	32142	Sušice	3214	Klatovy	CZ0322
Dobrá Voda	406279	Klatovy	555771	Klatovy	32051	Klatovy	3205	Klatovy	CZ0322
Dobrotice	050610	Chanovice	556335	Horažďovice	32031	Horažďovice	3203	Klatovy	CZ0322
Dobršín	159638	Dobršín	530123	Sušice	32142	Sušice	3214	Klatovy	CZ0322
Dobřany	027618	Dobřany	557676	Dobřany	32121	Stod	3212	Plzeň-jih	CZ0324
Dobřemilice	077291	Čachrov	555941	Klatovy	32051	Klatovy	3205	Klatovy	CZ0322
Dobříč	027774	Dobříč	558770	Plasy	32063	Kralovice	3206	Plzeň-sever	CZ0325
Dobříkov	027855	Kdyně	553786	Kdyně	32022	Domažlice	3202	Domažlice	CZ0321
Dobřív	028002	Dobřív	559776	Rokycany	32112	Rokycany	3211	Rokycany	CZ0326
Dohalice	116378	Osvračín	554073	Staňkov	32042	Horšovský Týn	3204	Domažlice	CZ0321
Dolany	028347	Dolany	556106	Klatovy	32051	Klatovy	3205	Klatovy	CZ0322
Dolany	028398	Dolany	558788	Třemošná	32083	Nýřany	3208	Plzeň-sever	CZ0325
Dolce	044822	Dolce	539945	Přeštice	32101	Přeštice	3210	Plzeň-jih	CZ0324
Dolejší Krušec	406007	Hartmanice	556181	Sušice	32142	Sušice	3214	Klatovy	CZ0322
Dolejší Předměstí	030872	Domažlice	553425	Domažlice	32021	Domažlice	3202	Domažlice	CZ0321
Dolejší Těšov	037265	Hartmanice	556181	Sušice	32142	Sušice	3214	Klatovy	CZ0322
Dolní Bělá	028592	Dolní Bělá	558796	Plasy	32063	Kralovice	3206	Plzeň-sever	CZ0325
Dolní Dvorce	064386	Kašperské Hory	556432	Kašperské Hory	32141	Sušice	3214	Klatovy	CZ0322
Dolní Folmava	034550	Česká Kubice	553549	Domažlice	32021	Domažlice	3202	Domažlice	CZ0321
Dolní Hradiště	029149	Dolní Hradiště	558800	Kralovice	32061	Kralovice	3206	Plzeň-sever	CZ0325
Dolní Jadrůž	029203	Chodský Újezd	560910	Planá	32152	Tachov	3215	Tachov	CZ0327
Dolní Jamné	029211	Bezvěrov	558656	Manětín	32062	Kralovice	3206	Plzeň-sever	CZ0325
Dolní Kamenice	043061	Holýšov	553654	Holýšov	32122	Stod	3212	Domažlice	CZ0321
Dolní Kochánov	119962	Petrovice u Sušice	556921	Sušice	32142	Sušice	3214	Klatovy	CZ0322
Dolní Kramolín	052191	Chodová Planá	560901	Planá	32152	Tachov	3215	Tachov	CZ0327
Dolní Lhota	029483	Janovice nad Úhlavou	556394	Klatovy	32051	Klatovy	3205	Klatovy	CZ0322
Dolní Lukavice	029688	Dolní Lukavice	557684	Přeštice	32101	Přeštice	3210	Plzeň-jih	CZ0324
Dolní Metelsko	044938	Horšovský Týn	553671	Horšovský Týn	32041	Horšovský Týn	3204	Domažlice	CZ0321
Dolní Plezom	116408	Ošelín	541681	Stříbro	32132	Stříbro	3213	Tachov	CZ0327
Dolní Polžice	003701	Bezručovice	560740	Bezručovice	32131	Stříbro	3213	Tachov	CZ0327
Dolní Sekyřany	038687	Heřmanova Huť	558869	Nýřany	32082	Nýřany	3208	Plzeň-sever	CZ0325
Dolní Staňkov	302180	Sušice	557153	Sušice	32142	Sušice	3214	Klatovy	CZ0322
Dolní Vlkyš	090816	Plzeň	554791	Plzeň	32091	Plzeň	3209	Plzeň-město	CZ0323
Dolní Výšina	318078	Obora	541443	Tachov	32153	Tachov	3215	Tachov	CZ0327
Doly	007331	Bor	560758	Bor	32151	Tachov	3215	Tachov	CZ0327
Domaslav	080292	Lestkov	561011	Planá	32152	Tachov	3215	Tachov	CZ0327
Domažličky	100722	Bolešiny	555835	Klatovy	32051	Klatovy	3205	Klatovy	CZ0322

Číselník částí obcí

3. pokračování

Název části obce (CO)	Kód CO	Název obce (ZUJ)	Kód ZUJ	Název obce pověřeného obecního úřadu (POU)	Kód POU	Název správního obvodu obce s rozšířenou působností (SO ORP)	Kód SO ORP	Název okresu (LAU)	Kód LAU
Domoraz	030970	Domoraz	578517	Sušice	32142	Sušice	3214	Klatovy	CZ0322
Doubrava	136671	Puclice	554154	Staňkov	32042	Horšovský Týn	3204	Domažlice	CZ0321
Doubrava	031143	Nýřany	559300	Nýřany	32082	Nýřany	3208	Plzeň-sever	CZ0325
Doubravice	101966	Nečtiny	559261	Manětín	32062	Kralovice	3206	Plzeň-sever	CZ0325
Doubravka	001660	Bělá nad Radbuzou	553441	Poběžovice	32023	Domažlice	3202	Domažlice	CZ0321
Doubravka	122670	Plzeň	554791	Plzeň	32091	Plzeň	3209	Plzeň-město	CZ0323
Doudlevec	490288	Plzeň	554791	Plzeň	32091	Plzeň	3209	Plzeň-město	CZ0323
Dožice	031461	Mladý Smolivec	558061	Nepomuk	32071	Nepomuk	3207	Plzeň-jih	CZ0324
Drahkov	031585	Drahkov	540251	Blovice	32011	Blovice	3201	Plzeň-jih	CZ0324
Drahoňův Újezd	031771	Drahoňův Újezd	530379	Zbiroh	32113	Rokycany	3211	Rokycany	CZ0326
Drahotín	031887	Drahotín	553573	Poběžovice	32023	Domažlice	3202	Domažlice	CZ0321
Dražeň	050211	Dražeň	578665	Manětín	32062	Kralovice	3206	Plzeň-sever	CZ0325
Draženov	032115	Draženov	553581	Domažlice	32021	Domažlice	3202	Domažlice	CZ0321
Drážky	093491	Kakejcov	579017	Rokycany	32112	Rokycany	3211	Rokycany	CZ0326
Dražovice	032336	Dražovice	566683	Sušice	32142	Sušice	3214	Klatovy	CZ0322
Drouhavec	044989	Velhartice	557366	Sušice	32142	Sušice	3214	Klatovy	CZ0322
Drslavice	171506	Klatovy	555771	Klatovy	32051	Klatovy	3205	Klatovy	CZ0322
Druztová	032701	Druztová	558834	Třemošná	32083	Nýřany	3208	Plzeň-sever	CZ0325
Dřevce	032981	Kožlany	559067	Kralovice	32061	Kralovice	3206	Plzeň-sever	CZ0325
Dubec	170666	Třemešné	561304	Bor	32151	Tachov	3215	Tachov	CZ0327
Dubová Lhota	001406	Janovice nad Úhlavou	556394	Klatovy	32051	Klatovy	3205	Klatovy	CZ0322
Dvorec	103462	Nepomuk	558109	Nepomuk	32071	Nepomuk	3207	Plzeň-jih	CZ0324
Dýšina	034282	Dýšina	558851	Plzeň	32091	Plzeň	3209	Plzeň-město	CZ0323
Ejovice	034347	Ejovice	559792	Rokycany	32112	Rokycany	3211	Rokycany	CZ0326
Erazim	100455	Mutěnin	553999	Poběžovice	32023	Domažlice	3202	Domažlice	CZ0321
Erpužice	034401	Erpužice	560855	Stříbro	32132	Stříbro	3213	Tachov	CZ0327
Filipova Hora	167568	Tlumačov	554341	Domažlice	32021	Domažlice	3202	Domažlice	CZ0321
Filipova Huť	097853	Modrava	542148	Kašperské Hory	32141	Sušice	3214	Klatovy	CZ0322
Fleky	054640	Chudenín	556386	Nýrsko	32052	Klatovy	3205	Klatovy	CZ0322
Františkov	005631	Bližejov	553450	Horšovský Týn	32041	Horšovský Týn	3204	Domažlice	CZ0321
Františkova Ves	119971	Petrovice u Sušice	556921	Sušice	32142	Sušice	3214	Klatovy	CZ0322
Frymburk	195952	Frymburk	578525	Sušice	32142	Sušice	3214	Klatovy	CZ0322
Habartice	108855	Klatovy	555771	Klatovy	32051	Klatovy	3205	Klatovy	CZ0322
Habrová	406511	Dolany	558788	Třemošná	32083	Nýřany	3208	Plzeň-sever	CZ0325
Hadačka	187682	Výrov	566969	Kralovice	32061	Kralovice	3206	Plzeň-sever	CZ0325
Hadrava	054658	Chudenín	556386	Nýrsko	32052	Klatovy	3205	Klatovy	CZ0322
Háje	157333	Srbice	554260	Domažlice	32021	Domažlice	3202	Domažlice	CZ0321
Háje	184373	Řeňče	558303	Přeštice	32101	Přeštice	3210	Plzeň-jih	CZ0324
Háje	406783	Lesná	561002	Tachov	32153	Tachov	3215	Tachov	CZ0327
Hájek	036676	Všeruby	554456	Kdyně	32022	Domažlice	3202	Domažlice	CZ0321
Halže	036978	Halže	560863	Tachov	32153	Tachov	3215	Tachov	CZ0327
Hamry	192732	Hamry	578240	Nýrsko	32052	Klatovy	3205	Klatovy	CZ0322
Hanov	080306	Lestkov	561011	Planá	32152	Tachov	3215	Tachov	CZ0327
Hartmanice	037273	Hartmanice	556181	Sušice	32142	Sušice	3214	Klatovy	CZ0322
Hašov	163830	Horšovský Týn	553671	Horšovský Týn	32041	Horšovský Týn	3204	Domažlice	CZ0321
Havlovice	037982	Domažlice	553425	Domažlice	32021	Domažlice	3202	Domažlice	CZ0321
Hedčany	032999	Kožlany	559067	Kralovice	32061	Kralovice	3206	Plzeň-sever	CZ0325
Hejná	038164	Hejná	541796	Horažďovice	32031	Horažďovice	3203	Klatovy	CZ0322
Hlavňovice	039080	Hlavňovice	556203	Sušice	32142	Sušice	3214	Klatovy	CZ0322
Hledsebe	405353	Bělá nad Radbuzou	553441	Poběžovice	32023	Domažlice	3202	Domažlice	CZ0321
Hlince	054534	Hlince	566390	Kralovice	32061	Kralovice	3206	Plzeň-sever	CZ0325
Hliněný Újezd	039209	Malý Bor	556629	Horažďovice	32031	Horažďovice	3203	Klatovy	CZ0322
Hlinné	406864	Tisová	541621	Tachov	32153	Tachov	3215	Tachov	CZ0327
Hlohová	039420	Hlohová	553620	Staňkov	32042	Horšovský Týn	3204	Domažlice	CZ0321
Hlohovčice	152901	Hlohovčice	566641	Staňkov	32042	Horšovský Týn	3204	Domažlice	CZ0321
Hlohovice	039446	Hlohovice	559806	Radnice	32111	Rokycany	3211	Rokycany	CZ0326
Hlohovičky	039454	Hlohovice	559806	Radnice	32111	Rokycany	3211	Rokycany	CZ0326
Hluboká	064661	Kdyně	553786	Kdyně	32022	Domažlice	3202	Domažlice	CZ0321
Hluboká	196843	Žihle	559695	Kralovice	32061	Kralovice	3206	Plzeň-sever	CZ0325
Hlupenov	406775	Bor	560758	Bor	32151	Tachov	3215	Tachov	CZ0327
Hnačov	121452	Hnačov	542083	Plánice	32053	Klatovy	3205	Klatovy	CZ0322
Hněvnice	038695	Hněvnice	530221	Nýřany	32082	Nýřany	3208	Plzeň-sever	CZ0325
Hodousice	108448	Nýrsko	556831	Nýrsko	32052	Klatovy	3205	Klatovy	CZ0322
Hodoviz	050229	Hvozď	558931	Manětín	32062	Kralovice	3206	Plzeň-sever	CZ0325
Hodyně	033006	Kožlany	559067	Kralovice	32061	Kralovice	3206	Plzeň-sever	CZ0325
Hojsova Stráž	040720	Železná Ruda	557528	Nýrsko	32052	Klatovy	3205	Klatovy	CZ0322
Holkovice	050628	Chanovice	556335	Horažďovice	32031	Horažďovice	3203	Klatovy	CZ0322
Holostřevy	041301	Bor	560758	Bor	32151	Tachov	3215	Tachov	CZ0327
Holoubkov	041319	Holoubkov	559814	Rokycany	32112	Rokycany	3211	Rokycany	CZ0326
Holovousy	054542	Holovousy	566730	Kralovice	32061	Kralovice	3206	Plzeň-sever	CZ0325
Holubeč	041386	Hostouň	553689	Poběžovice	32023	Domažlice	3202	Domažlice	CZ0321
Holubín	052205	Chodová Planá	560901	Planá	32152	Tachov	3215	Tachov	CZ0327
Holyně	161420	Svojšín	561258	Stříbro	32132	Stříbro	3213	Tachov	CZ0327
Holýšov	041556	Holýšov	553654	Holýšov	32122	Stod	3212	Domažlice	CZ0321
Honezovice	041751	Honezovice	540668	Stod	32123	Stod	3212	Plzeň-jih	CZ0324
Hora Svatého Václava	031895	Hora Svatého Václava	566276	Poběžovice	32023	Domažlice	3202	Domažlice	CZ0321
Horažďovice	406066	Horažďovice	556254	Horažďovice	32031	Horažďovice	3203	Klatovy	CZ0322
Horažďovická Lhota	170216	Horažďovice	556254	Horažďovice	32031	Horažďovice	3203	Klatovy	CZ0322

Číselník částí obcí

4. pokračování

Název části obce (CO)	Kód CO	Název obce (ZUJ)	Kód ZUJ	Název obce pověřeného obecního úřadu (POU)	Kód POU	Název správního obvodu obce s rozšířenou působností (SO ORP)	Kód SO ORP	Název okresu (LAU)	Kód LAU
Horní Bělá	042315	Horní Bělá	558877	Plasy	32063	Kralovice	3206	Plzeň-sever	CZ0325
Horní Bříza	042633	Horní Bříza	558885	Třemošná	32083	Nýřany	3208	Plzeň-sever	CZ0325
Horní Folmava	034568	Česká Kubice	553549	Domažlice	32021	Domažlice	3202	Domažlice	CZ0321
Horní Hradiště	042943	Plasy	559351	Plasy	32063	Kralovice	3206	Plzeň-sever	CZ0325
Horní Jadrůž	052281	Chodský Újezd	560910	Planá	32152	Tachov	3215	Tachov	CZ0327
Horní Kamenice	043079	Horní Kamenice	553662	Holýšov	32122	Stod	3212	Domažlice	CZ0321
Horní Kozolupy	043117	Horní Kozolupy	541290	Bezručice	32131	Stříbro	3213	Tachov	CZ0327
Horní Lhota	172278	Týnec	541885	Klatovy	32051	Klatovy	3205	Klatovy	CZ0322
Horní Lukavice	029696	Horní Lukavice	539821	Přeštice	32101	Přeštice	3210	Plzeň-jih	CZ0324
Horní Metelsko	044920	Horšovský Týn	553671	Horšovský Týn	32041	Horšovský Týn	3204	Domažlice	CZ0321
Horní Němčice	182702	Strážov	557137	Klatovy	32051	Klatovy	3205	Klatovy	CZ0322
Horní Plezom	116416	Ošelín	541681	Stříbro	32132	Stříbro	3213	Tachov	CZ0327
Horní Polžice	003719	Bezručice	560740	Bezručice	32131	Stříbro	3213	Tachov	CZ0327
Horní Sekyřany	038709	Heřmanova Huť	558869	Nýřany	32082	Nýřany	3208	Plzeň-sever	CZ0325
Horní Staňkov	039098	Hlavňovice	556203	Sušice	32142	Sušice	3214	Klatovy	CZ0322
Horní Výšina	036986	Halže	560863	Tachov	32153	Tachov	3215	Tachov	CZ0327
Horoušany	045934	Hostouň	553689	Poběžovice	32023	Domažlice	3202	Domažlice	CZ0321
Horská Kvilda	097861	Horská Kvilda	542091	Kašperské Hory	32141	Sušice	3214	Klatovy	CZ0322
Horšice	044831	Horšice	557722	Přeštice	32101	Přeštice	3210	Plzeň-jih	CZ0324
Horšov	044962	Horšovský Týn	553671	Horšovský Týn	32041	Horšovský Týn	3204	Domažlice	CZ0321
Horušany	151599	Soběkury	558346	Přeštice	32101	Přeštice	3210	Plzeň-jih	CZ0324
Hory Matky Boží	044997	Velhartice	557366	Sušice	32142	Sušice	3214	Klatovy	CZ0322
Hořákov	003328	Běšiny	555797	Klatovy	32051	Klatovy	3205	Klatovy	CZ0322
Hořehledy	165905	Spálené Poříčí	558362	Spálené Poříčí	32012	Blovce	3201	Plzeň-jih	CZ0324
Hořejší Krušec	037281	Hartmanice	556181	Sušice	32142	Sušice	3214	Klatovy	CZ0322
Hořejší Předměstí	030937	Domažlice	553425	Domažlice	32021	Domažlice	3202	Domažlice	CZ0321
Hořejší Těšov	037290	Hartmanice	556181	Sušice	32142	Sušice	3214	Klatovy	CZ0322
Hořice	023523	Spálené Poříčí	558362	Spálené Poříčí	32012	Blovce	3201	Plzeň-jih	CZ0324
Hořikovice	071081	Chotěšov	557838	Stod	32123	Stod	3212	Plzeň-jih	CZ0324
Hostičkov	094005	Chodová Planá	560901	Planá	32152	Tachov	3215	Tachov	CZ0327
Hostouň	045942	Hostouň	553689	Poběžovice	32023	Domažlice	3202	Domažlice	CZ0321
Hoštice	098078	Mochtín	556718	Klatovy	32051	Klatovy	3205	Klatovy	CZ0322
Hoštický	098086	Mochtín	556718	Klatovy	32051	Klatovy	3205	Klatovy	CZ0322
Hošťka	046230	Hošťka	560898	Tachov	32153	Tachov	3215	Tachov	CZ0327
Hrad Nečtiny	101974	Nečtiny	559261	Manětín	32062	Kralovice	3206	Plzeň-sever	CZ0325
Hradčany	051721	Chlumčany	557781	Přeštice	32101	Přeštice	3210	Plzeň-jih	CZ0324
Hradec	046752	Hradec	557731	Stod	32123	Stod	3212	Plzeň-jih	CZ0324
Hradecko	047244	Kralovice	559075	Kralovice	32061	Kralovice	3206	Plzeň-sever	CZ0325
Hrádek	047279	Hrádek	556301	Sušice	32142	Sušice	3214	Klatovy	CZ0322
Hrádek	091472	Manětín	559202	Manětín	32062	Kralovice	3206	Plzeň-sever	CZ0325
Hrádek	047309	Hrádek	559822	Rokycany	32112	Rokycany	3211	Rokycany	CZ0326
Hradešice	047422	Hradešice	556319	Horažďovice	32031	Horažďovice	3203	Klatovy	CZ0322
Hradišťany	041769	Honezovice	540668	Stod	32123	Stod	3212	Plzeň-jih	CZ0324
Hradiště	047457	Hradiště	566179	Domažlice	32021	Domažlice	3202	Domažlice	CZ0321
Hradiště	008231	Kolinec	556467	Sušice	32142	Sušice	3214	Klatovy	CZ0322
Hradiště	122343	Plzeň	554791	Plzeň	32091	Plzeň	3209	Plzeň-město	CZ0323
Hradiště	005754	Blovce	557587	Blovce	32011	Blovce	3201	Plzeň-jih	CZ0324
Hradiště	047473	Hradiště	557749	Nepomuk	32071	Nepomuk	3207	Plzeň-jih	CZ0324
Hradiště	124061	Hradiště	541001	Zbiroh	32113	Rokycany	3211	Rokycany	CZ0326
Hradišťská Lhotka	047571	Blovce	557587	Blovce	32011	Blovce	3201	Plzeň-jih	CZ0324
Hradišťský Újezd	047589	Blovce	557587	Blovce	32011	Blovce	3201	Plzeň-jih	CZ0324
Hracholusky	174173	Úlice	559555	Město Touškov	32081	Nýřany	3208	Plzeň-sever	CZ0325
Hráz	092436	Měčín	556637	Klatovy	32051	Klatovy	3205	Klatovy	CZ0322
Hromnice	048321	Hromnice	558915	Třemošná	32083	Nýřany	3208	Plzeň-sever	CZ0325
Hřešihlavy	048976	Kladruby	559920	Radnice	32111	Rokycany	3211	Rokycany	CZ0326
Hřichovice	049034	Zahořany	554464	Domažlice	32021	Domažlice	3202	Domažlice	CZ0321
Hubenov	405892	Běšiny	555797	Klatovy	32051	Klatovy	3205	Klatovy	CZ0322
Hubenov	042323	Horní Bělá	558877	Plasy	32063	Kralovice	3206	Plzeň-sever	CZ0325
Humpolec	159719	Sušice	557153	Sušice	32142	Sušice	3214	Klatovy	CZ0322
Hunčice	049476	Lišňany	559172	Město Touškov	32081	Nýřany	3208	Plzeň-sever	CZ0325
Hůrka	406112	Předslav	557005	Klatovy	32051	Klatovy	3205	Klatovy	CZ0322
Hůrky	190152	Zahrádka	578827	Všeruby	32084	Nýřany	3208	Plzeň-sever	CZ0325
Hůrky	049646	Hůrky	559849	Rokycany	32112	Rokycany	3211	Rokycany	CZ0326
Hvizdalka	057126	Janovice nad Úhlavou	556394	Klatovy	32051	Klatovy	3205	Klatovy	CZ0322
Hvozd	050237	Hvozd	558931	Manětín	32062	Kralovice	3206	Plzeň-sever	CZ0325
Hvoždany	097454	Hvoždany	566331	Poběžovice	32023	Domažlice	3202	Domažlice	CZ0321
Hvoždany	174378	Úněšov	559563	Všeruby	32084	Nýřany	3208	Plzeň-sever	CZ0325
Hyršov	050423	Všeruby	554456	Kdyně	32022	Domažlice	3202	Domažlice	CZ0321
Chaloupky	405795	Klatovy	555771	Klatovy	32051	Klatovy	3205	Klatovy	CZ0322
Chalupy	050431	Všeruby	554456	Kdyně	32022	Domažlice	3202	Domažlice	CZ0321
Chalupy	192813	Zemětice	558591	Stod	32123	Stod	3212	Plzeň-jih	CZ0324
Chamutice	119989	Petrovice u Sušice	556921	Sušice	32142	Sušice	3214	Klatovy	CZ0322
Chanovice	050636	Chanovice	556335	Horažďovice	32031	Horažďovice	3203	Klatovy	CZ0322
Cheznovice	051136	Cheznovice	559857	Rokycany	32112	Rokycany	3211	Rokycany	CZ0326
Chlístov	051322	Chlístov	556343	Klatovy	32051	Klatovy	3205	Klatovy	CZ0322
Chloumek	064297	Kasejovice	557862	Nepomuk	32071	Nepomuk	3207	Plzeň-jih	CZ0324
Chlum	037303	Hartmanice	556181	Sušice	32142	Sušice	3214	Klatovy	CZ0322
Chlum	051519	Chlum	557773	Blovce	32011	Blovce	3201	Plzeň-jih	CZ0324

# Číselník částí obcí

5. pokračování

Název části obce (CO)	Kód CO	Název obce (ZUJ)	Kód ZUJ	Název obce pověřeného obecního úřadu (POU)	Kód POU	Název správního obvodu obce s rozšířenou působností (SO ORP)	Kód SO ORP	Název okresu (LAU)	Kód LAU
Chlum	051527	Chlum	540803	Radnice	32111	Rokycany	3211	Rokycany	CZ0326
Chlumánky	406490	Vlčejn	540706	Blovice	32011	Blovice	3201	Plzeň-jih	CZ0324
Chlumčany	051730	Chlumčany	557781	Přeštice	32101	Přeštice	3210	Plzeň-jih	CZ0324
Chlumská	059510	Ježovy	541753	Klatovy	32051	Klatovy	3205	Klatovy	CZ0322
Chlomy	051853	Chlomy	540307	Nepomuk	32071	Nepomuk	3207	Plzeň-jih	CZ0324
Chmelná	406201	Sušice	557153	Sušice	32142	Sušice	3214	Klatovy	CZ0322
Chocenice	051985	Chocenice	557803	Blovice	32011	Blovice	3201	Plzeň-jih	CZ0324
Chocenická Lhota	052001	Chocenice	557803	Blovice	32011	Blovice	3201	Plzeň-jih	CZ0324
Chocenický Újezd	052019	Letiny	557951	Blovice	32011	Blovice	3201	Plzeň-jih	CZ0324
Chockov	081353	Lhotka u Radnic	559946	Radnice	32111	Rokycany	3211	Rokycany	CZ0326
Chocomyšl	052108	Chocomyšl	553727	Domažlice	32021	Domažlice	3202	Domažlice	CZ0321
Chodov	052132	Chodov	553735	Domažlice	32021	Domažlice	3202	Domažlice	CZ0321
Chodová Planá	052213	Chodová Planá	560901	Planá	32152	Tachov	3215	Tachov	CZ0327
Chodská Lhota	052256	Chodská Lhota	553743	Kdyně	32022	Domažlice	3202	Domažlice	CZ0321
Chodský Újezd	052299	Chodský Újezd	560910	Planá	32152	Tachov	3215	Tachov	CZ0327
Chomle	177580	Chomle	541141	Radnice	32111	Rokycany	3211	Rokycany	CZ0326
Chotěšov	053139	Velhartice	557366	Sušice	32142	Sušice	3214	Klatovy	CZ0322
Chotěšov	053163	Chotěšov	557838	Stod	32123	Stod	3212	Plzeň-jih	CZ0324
Chotěšovičky	122823	Přonovany	559377	Město Touškov	32081	Nýřany	3208	Plzeň-sever	CZ0325
Chotětín	031780	Zbiroh	560260	Zbiroh	32113	Rokycany	3211	Rokycany	CZ0326
Chotíkov	053279	Chotíkov	558940	Město Touškov	32081	Nýřany	3208	Plzeň-sever	CZ0325
Chotiměř	005649	Bližejov	553450	Horšovský Týn	32041	Horšovský Týn	3204	Domažlice	CZ0321
Chotiná	048330	Hromnice	558915	Třemošná	32083	Nýřany	3208	Plzeň-sever	CZ0325
Chouzovy	054941	Chválenice	557846	Starý Plzenec	32092	Plzeň	3209	Plzeň-město	CZ0323
Chrančovice	053678	Všeruby	559628	Všeruby	32084	Nýřany	3208	Plzeň-sever	CZ0325
Chrást	053783	Chrást	558966	Plzeň	32091	Plzeň	3209	Plzeň-město	CZ0323
Chrastavice	053902	Chrastavice	553751	Domažlice	32021	Domažlice	3202	Domažlice	CZ0321
Chrástov	053686	Všeruby	559628	Všeruby	32084	Nýřany	3208	Plzeň-sever	CZ0325
Chrášťovice	097144	Mladotice	559237	Kralovice	32061	Kralovice	3206	Plzeň-sever	CZ0325
Chřebfány	181625	Vidice	554421	Horšovský Týn	32041	Horšovský Týn	3204	Domažlice	CZ0321
Chřepice	018236	Čachrov	555941	Klatovy	32051	Klatovy	3205	Klatovy	CZ0322
Chříc	054551	Chříc	558974	Kralovice	32061	Kralovice	3206	Plzeň-sever	CZ0325
Chudeč	029220	Bezvěrov	558656	Manětín	32062	Kralovice	3206	Plzeň-sever	CZ0325
Chudenice	054615	Chudenice	556378	Klatovy	32051	Klatovy	3205	Klatovy	CZ0322
Chudenín	054666	Chudenín	556386	Nýřsko	32052	Klatovy	3205	Klatovy	CZ0322
Chválenice	054950	Chválenice	557846	Starý Plzenec	32092	Plzeň	3209	Plzeň-město	CZ0323
Chvalšovice	077305	Čachrov	555941	Klatovy	32051	Klatovy	3205	Klatovy	CZ0322
Chynín	196231	Čížkov	557650	Nepomuk	32071	Nepomuk	3207	Plzeň-jih	CZ0324
Jablečno	055875	Zbiroh	560260	Zbiroh	32113	Rokycany	3211	Rokycany	CZ0326
Jadruž	178705	Stráž	561207	Bor	32151	Tachov	3215	Tachov	CZ0327
Janov	406848	Kočov	541559	Planá	32152	Tachov	3215	Tachov	CZ0327
Janovice	026549	Dlouhá Ves	556076	Sušice	32142	Sušice	3214	Klatovy	CZ0322
Janovice nad Úhlavou	057134	Janovice nad Úhlavou	556394	Klatovy	32051	Klatovy	3205	Klatovy	CZ0322
Jarkovice	406244	Velhartice	557366	Sušice	32142	Sušice	3214	Klatovy	CZ0322
Jarov	057606	Jarov	578541	Blovice	32011	Blovice	3201	Plzeň-jih	CZ0324
Jarov	057622	Jarov	558982	Plasy	32063	Kralovice	3206	Plzeň-sever	CZ0325
Javor	172286	Javor	541869	Klatovy	32051	Klatovy	3205	Klatovy	CZ0322
Javorná	057771	Čachrov	555941	Klatovy	32051	Klatovy	3205	Klatovy	CZ0322
Javoň	037311	Hartmanice	556181	Sušice	32142	Sušice	3214	Klatovy	CZ0322
Javoň	124222	Kolinec	556467	Sušice	32142	Sušice	3214	Klatovy	CZ0322
Javoňičko	406040	Hlavňovice	556203	Sušice	32142	Sušice	3214	Klatovy	CZ0322
Javoňičko	406171	Strážov	557137	Klatovy	32051	Klatovy	3205	Klatovy	CZ0322
Jedvaniny	101982	Nečtiny	559261	Manětín	32062	Kralovice	3206	Plzeň-sever	CZ0325
Jelenov	406121	Rejštejn	557021	Kašperské Hory	32141	Sušice	3214	Klatovy	CZ0322
Jemnice	167207	Tisová	541621	Tachov	32153	Tachov	3215	Tachov	CZ0327
Jenikovice	170071	Meclov	553913	Horšovský Týn	32041	Horšovský Týn	3204	Domažlice	CZ0321
Jesení	018244	Čachrov	555941	Klatovy	32051	Klatovy	3205	Klatovy	CZ0322
Jetenovice	179523	Velký Bor	557382	Horažďovice	32031	Horažďovice	3203	Klatovy	CZ0322
Jezerce	165344	Stříbro	561215	Stříbro	32132	Stříbro	3213	Tachov	CZ0327
Jezná	174181	Úlice	559555	Město Touškov	32081	Nýřany	3208	Plzeň-sever	CZ0325
Ježovy	059528	Ježovy	541753	Klatovy	32051	Klatovy	3205	Klatovy	CZ0322
Jindřichova Hora	019844	Klenčí pod Čerchovem	553794	Domažlice	32021	Domažlice	3202	Domažlice	CZ0321
Jindřichovice	091049	Kolinec	556467	Sušice	32142	Sušice	3214	Klatovy	CZ0322
Jino	020991	Švihov	557200	Klatovy	32051	Klatovy	3205	Klatovy	CZ0322
Jiříčná	119997	Petrovice u Sušice	556921	Sušice	32142	Sušice	3214	Klatovy	CZ0322
Jivjany	179647	Velký Malahov	554413	Horšovský Týn	32041	Horšovský Týn	3204	Domažlice	CZ0321
Jižní Předměstí	406368	Plzeň	554791	Plzeň	32091	Plzeň	3209	Plzeň-město	CZ0323
Kaceřov	061581	Kaceřov	558991	Třemošná	32083	Nýřany	3208	Plzeň-sever	CZ0325
Kadešice	142328	Žihobce	557536	Sušice	32142	Sušice	3214	Klatovy	CZ0322
Kakejčov	093505	Kakejčov	579017	Rokycany	32112	Rokycany	3211	Rokycany	CZ0326
Kal	065986	Klatovy	555771	Klatovy	32051	Klatovy	3205	Klatovy	CZ0322
Kalec	196851	Žihle	559695	Kralovice	32061	Kralovice	3206	Plzeň-sever	CZ0325
Kaliště	021008	Švihov	557200	Klatovy	32051	Klatovy	3205	Klatovy	CZ0322
Kámen	075833	Křenice	556505	Klatovy	32051	Klatovy	3205	Klatovy	CZ0322
Kamenec	062405	Kamenec	566811	Radnice	32111	Rokycany	3211	Rokycany	CZ0326
Kamenná Hora	101991	Nečtiny	559261	Manětín	32062	Kralovice	3206	Plzeň-sever	CZ0325
Kamenný Újezd	108472	Nýřany	559300	Nýřany	32082	Nýřany	3208	Plzeň-sever	CZ0325
Kamenný Újezd	062961	Kamenný Újezd	541150	Rokycany	32112	Rokycany	3211	Rokycany	CZ0326

# Číselník částí obcí

6. pokračování

Název části obce (CO)	Kód CO	Název obce (ZUJ)	Kód ZUJ	Název obce pověřeného obecního úřadu (POU)	Kód POU	Název správního obvodu obce s rozšířenou působností (SO ORP)	Kód SO ORP	Název okresu (LAU)	Kód LAU
Kamýk	164577	Švihov	557200	Klatovy	32051	Klatovy	3205	Klatovy	CZ0322
Kamýk	406759	Bezručice	560740	Bezručice	32131	Stříbro	3213	Tachov	CZ0327
Kanice	062995	Kanice	566144	Domažlice	32021	Domažlice	3202	Domažlice	CZ0321
Kaničky	063011	Kaničky	553778	Domažlice	32021	Domažlice	3202	Domažlice	CZ0321
Karlov	152692	Spálené Poříčí	558362	Spálené Poříčí	32012	Blovice	3201	Plzeň-jih	CZ0324
Karlova Hut'	151149	Bělá nad Radbuzou	553441	Poběžovice	32023	Domažlice	3202	Domažlice	CZ0321
Karlovice	197939	Kejnice	541826	Horažďovice	32031	Horažďovice	3203	Klatovy	CZ0322
Kařez	064220	Kařez	559903	Zbiroh	32113	Rokycany	3211	Rokycany	CZ0326
Kařizek	406601	Kařizek	530361	Zbiroh	32113	Rokycany	3211	Rokycany	CZ0326
Kasejovice	064301	Kasejovice	557862	Nepomuk	32071	Nepomuk	3207	Plzeň-jih	CZ0324
Kašovice	019739	Hrádek	556301	Sušice	32142	Sušice	3214	Klatovy	CZ0322
Kašperské Hory	064394	Kašperské Hory	556432	Kašperské Hory	32141	Sušice	3214	Klatovy	CZ0322
Kavrlík	064408	Kašperské Hory	556432	Kašperské Hory	32141	Sušice	3214	Klatovy	CZ0322
Kaznějov	064556	Kaznějov	559008	Plasy	32063	Kralovice	3206	Plzeň-sever	CZ0325
Kbel	064581	Kbel	557871	Přeštice	32101	Přeštice	3210	Plzeň-jih	CZ0324
Kbelany	140546	Kbelany	538183	Nýřany	32082	Nýřany	3208	Plzeň-sever	CZ0325
Kbelnice	080586	Letiny	557951	Blovice	32011	Blovice	3201	Plzeň-jih	CZ0324
Kdyně	064670	Kdyně	553786	Kdyně	32022	Domažlice	3202	Domažlice	CZ0321
Kejnice	064726	Kejnice	541826	Horažďovice	32031	Horažďovice	3203	Klatovy	CZ0322
Kejšovice	075108	Krsy	559091	Všeruby	32084	Nýřany	3208	Plzeň-sever	CZ0325
Keplý	318116	Hartmanice	556181	Sušice	32142	Sušice	3214	Klatovy	CZ0322
Klabava	064882	Klabava	559911	Rokycany	32112	Rokycany	3211	Rokycany	CZ0326
Kladruবে	065293	Kasejovice	557862	Nepomuk	32071	Nepomuk	3207	Plzeň-jih	CZ0324
Kladruby	065340	Kladruby	559920	Radnice	32111	Rokycany	3211	Rokycany	CZ0326
Kladruby	065358	Kladruby	560928	Stříbro	32132	Stříbro	3213	Tachov	CZ0327
Kláster	065498	Kláster	557897	Nepomuk	32071	Nepomuk	3207	Plzeň-jih	CZ0324
Klásterský Mlýn	140066	Rejstěj	557021	Kašperské Hory	32141	Sušice	3214	Klatovy	CZ0322
Klatovy I	405809	Klatovy	555771	Klatovy	32051	Klatovy	3205	Klatovy	CZ0322
Klatovy II	405850	Klatovy	555771	Klatovy	32051	Klatovy	3205	Klatovy	CZ0322
Klatovy III	405868	Klatovy	555771	Klatovy	32051	Klatovy	3205	Klatovy	CZ0322
Klatovy IV	405876	Klatovy	555771	Klatovy	32051	Klatovy	3205	Klatovy	CZ0322
Klatovy V	405884	Klatovy	555771	Klatovy	32051	Klatovy	3205	Klatovy	CZ0322
Klenčí pod Čerchovem	066061	Klenčí pod Čerchovem	553794	Domažlice	32021	Domažlice	3202	Domažlice	CZ0321
Klenová	172294	Klenová	541851	Klatovy	32051	Klatovy	3205	Klatovy	CZ0322
Klenovice	053694	Všeruby	559628	Všeruby	32084	Nýřany	3208	Plzeň-sever	CZ0325
Klíčov	067661	Kočov	541559	Planá	32152	Tachov	3215	Tachov	CZ0327
Klikařov	104213	Neurazy	558125	Nepomuk	32071	Nepomuk	3207	Plzeň-jih	CZ0324
Kloušov	093173	Merklín	558044	Přeštice	32101	Přeštice	3210	Plzeň-jih	CZ0324
Kněžice	406163	Strážov	557137	Klatovy	32051	Klatovy	3205	Klatovy	CZ0322
Knihy	184381	Řeňče	558303	Přeštice	32101	Přeštice	3210	Plzeň-jih	CZ0324
Knije	174190	Úlice	559555	Město Touškov	32081	Nýřany	3208	Plzeň-sever	CZ0325
Kocanda	406627	Kamenný Újezd	541150	Rokycany	32112	Rokycany	3211	Rokycany	CZ0326
Kocourov	044946	Horšovský Týn	553671	Horšovský Týn	32041	Horšovský Týn	3204	Domažlice	CZ0321
Kocourov	067610	Mochtín	556718	Klatovy	32051	Klatovy	3205	Klatovy	CZ0322
Kočín	067652	Kočín	578771	Kralovice	32061	Kralovice	3206	Plzeň-sever	CZ0325
Kočov	067679	Kočov	541559	Planá	32152	Tachov	3215	Tachov	CZ0327
Kohoutov	003727	Bezručice	560740	Bezručice	32131	Stříbro	3213	Tachov	CZ0327
Kochánov	037320	Hartmanice	556181	Sušice	32142	Sušice	3214	Klatovy	CZ0322
Kojšice	120006	Petrovice u Sušice	556921	Sušice	32142	Sušice	3214	Klatovy	CZ0322
Kokašice	067946	Kokašice	541494	Bezručice	32131	Stříbro	3213	Tachov	CZ0327
Kokořov	197106	Žinkovy	558630	Nepomuk	32071	Nepomuk	3207	Plzeň-jih	CZ0324
Kokořov	300446	Všeruby	559628	Všeruby	32084	Nýřany	3208	Plzeň-sever	CZ0325
Kokšín	164585	Švihov	557200	Klatovy	32051	Klatovy	3205	Klatovy	CZ0322
Kolinec	068411	Kolinec	556467	Sušice	32142	Sušice	3214	Klatovy	CZ0322
Koloveč	068578	Koloveč	553816	Domažlice	32021	Domažlice	3202	Domažlice	CZ0321
Komorno	068845	Blovice	557587	Blovice	32011	Blovice	3201	Plzeň-jih	CZ0324
Komošín	405981	Dolany	556106	Klatovy	32051	Klatovy	3205	Klatovy	CZ0322
Komušín	068926	Horažďovice	556254	Horažďovice	32031	Horažďovice	3203	Klatovy	CZ0322
Konín	406236	Velhartice	557366	Sušice	32142	Sušice	3214	Klatovy	CZ0322
Konstantinovy Lázně	069191	Konstantinovy Lázně	560952	Bezručice	32131	Stříbro	3213	Tachov	CZ0327
Kopec	406821	Prostibor	541486	Stříbro	32132	Stříbro	3213	Tachov	CZ0327
Kopidlo	069311	Kopidlo	559024	Kralovice	32061	Kralovice	3206	Plzeň-sever	CZ0325
Kornatice	093513	Kornatice	579033	Rokycany	32112	Rokycany	3211	Rokycany	CZ0326
Koryta	003492	Bezděkov	555801	Klatovy	32051	Klatovy	3205	Klatovy	CZ0322
Koryta	069680	Koryta	559032	Plasy	32063	Kralovice	3206	Plzeň-sever	CZ0325
Korytka	121410	Planě	530336	Plasy	32063	Kralovice	3206	Plzeň-sever	CZ0325
Korytko	320846	Horská Kvilda	542091	Kašperské Hory	32141	Sušice	3214	Klatovy	CZ0322
Kořen	080314	Olbramov	566888	Stříbro	32132	Stříbro	3213	Tachov	CZ0327
Kosmačov	065960	Klatovy	555771	Klatovy	32051	Klatovy	3205	Klatovy	CZ0322
Kosov	007340	Bor	560758	Bor	32151	Tachov	3215	Tachov	CZ0327
Kostelec	101117	Hromnice	558915	Třemošná	32083	Nýřany	3208	Plzeň-sever	CZ0325
Kostelec	070092	Kostelec	503916	Stříbro	32132	Stříbro	3213	Tachov	CZ0327
Kostelíště	187356	Všeruby	554456	Kdyně	32022	Domažlice	3202	Domažlice	CZ0321
Košetice	049492	Lišťany	559172	Město Touškov	32081	Nýřany	3208	Plzeň-sever	CZ0325
Kotaneč	137120	Manětín	559202	Manětín	32062	Kralovice	3206	Plzeň-sever	CZ0325
Koterov	071056	Plzeň	554791	Plzeň	32091	Plzeň	3209	Plzeň-město	CZ0323
Kotouň	113026	Oselce	558184	Nepomuk	32071	Nepomuk	3207	Plzeň-jih	CZ0324
Kotousov	051993	Chocence	557803	Blovice	32011	Blovice	3201	Plzeň-jih	CZ0324



Číselník částí obcí

7. pokračování

Název části obce (CO)	Kód CO	Název obce (ZUJ)	Kód ZUJ	Název obce pověřeného obecního úřadu (POU)	Kód POU	Název správního obvodu obce s rozšířenou působností (SO ORP)	Kód SO ORP	Název okresu (LAU)	Kód LAU
Kotovice	071099	Kotovice	540633	Stod	32123	Stod	3212	Plzeň-jih	CZ0324
Kout na Šumavě	071234	Kout na Šumavě	553824	Kdýně	32022	Domažlice	3202	Domažlice	CZ0321
Kovčín	071544	Kovčín	578177	Horažďovice	32031	Horažďovice	3203	Klatovy	CZ0322
Kozi	003336	Běšiny	555797	Klatovy	32051	Klatovy	3205	Klatovy	CZ0322
Kozlovice	071749	Kozlovice	540200	Nepomuk	32071	Nepomuk	3207	Plzeň-jih	CZ0324
Kozojedy	071935	Kozojedy	559041	Kralovice	32061	Kralovice	3206	Plzeň-sever	CZ0325
Kozolupy	071986	Kozolupy	559059	Město Touškov	32081	Nýřany	3208	Plzeň-sever	CZ0325
Kožlany	072061	Kožlany	559067	Kralovice	32061	Kralovice	3206	Plzeň-sever	CZ0325
Kračín	167070	Tis u Blatna	559482	Kralovice	32061	Kralovice	3206	Plzeň-sever	CZ0325
Kralovice	406538	Kralovice	559075	Kralovice	32061	Kralovice	3206	Plzeň-sever	CZ0325
Kramolín	073091	Kramolín	557943	Nepomuk	32071	Nepomuk	3207	Plzeň-jih	CZ0324
Krasavce	029700	Dolní Lukavice	557684	Přeštice	32101	Přeštice	3210	Plzeň-jih	CZ0324
Krasíkovo	406830	Kokašice	541494	Bezdrůžice	32131	Stříbro	3213	Tachov	CZ0327
Krásné Údolí	020419	Černošín	560812	Stříbro	32132	Stříbro	3213	Tachov	CZ0327
Krašov	003859	Bezvěrov	558656	Manětín	32062	Kralovice	3206	Plzeň-sever	CZ0325
Krašovice	074110	Krašovice	559083	Třemošná	32083	Nýřany	3208	Plzeň-sever	CZ0325
Krchleby	153559	Staňkov	554294	Staňkov	32042	Horšovský Týn	3204	Domažlice	CZ0321
Kroměždice	100731	Bolešiny	555835	Klatovy	32051	Klatovy	3205	Klatovy	CZ0322
Krotějov	156744	Strážov	557137	Klatovy	32051	Klatovy	3205	Klatovy	CZ0322
Křsov	116033	Ostrov u Bezdrůžic	559326	Všeruby	32084	Nýřany	3208	Plzeň-sever	CZ0325
Křsy	075116	Křsy	559091	Všeruby	32084	Nýřany	3208	Plzeň-sever	CZ0325
Křtín	148181	Skapce	579467	Stříbro	32132	Stříbro	3213	Tachov	CZ0327
Krukanice	119270	Pernarec	559334	Město Touškov	32081	Nýřany	3208	Plzeň-sever	CZ0325
Krutěnice	174807	Nalžovské Hory	556751	Horažďovice	32031	Horažďovice	3203	Klatovy	CZ0322
Křakov	147338	Miřkov	553956	Horšovský Týn	32041	Horšovský Týn	3204	Domažlice	CZ0321
Křečov	163741	Štichovice	578797	Manětín	32062	Kralovice	3206	Plzeň-sever	CZ0325
Křelovice	075663	Křelovice	559105	Město Touškov	32081	Nýřany	3208	Plzeň-sever	CZ0325
Křenice	075841	Křenice	556505	Klatovy	32051	Klatovy	3205	Klatovy	CZ0322
Křenovy	075906	Křenovy	553832	Horšovský Týn	32041	Horšovský Týn	3204	Domažlice	CZ0321
Křimice	076198	Plzeň	554791	Plzeň	32091	Plzeň	3209	Plzeň-město	CZ0323
Křinov	121258	Planá	561134	Planá	32152	Tachov	3215	Tachov	CZ0327
Křiše	013536	Břasy	559725	Radnice	32111	Rokycany	3211	Rokycany	CZ0326
Křištín	157597	Klatovy	555771	Klatovy	32051	Klatovy	3205	Klatovy	CZ0322
Křivce	003735	Bezdrůžice	560740	Bezdrůžice	32131	Stříbro	3213	Tachov	CZ0327
Křiženeč	406015	Hartmanice	556181	Sušice	32142	Sušice	3214	Klatovy	CZ0322
Křiženeč	121266	Planá	561134	Planá	32152	Tachov	3215	Tachov	CZ0327
Křižovice	023582	Plánice	556955	Plánice	32053	Klatovy	3205	Klatovy	CZ0322
Kšice	076741	Kšice	560979	Stříbro	32132	Stříbro	3213	Tachov	CZ0327
Kuciny	135933	Příchovice	558257	Přeštice	32101	Přeštice	3210	Plzeň-jih	CZ0324
Kumpolec	406872	Tisová	541621	Tachov	32153	Tachov	3215	Tachov	CZ0327
Kundratice	037338	Hartmanice	556181	Sušice	32142	Sušice	3214	Klatovy	CZ0322
Kundratice	178713	Přimda	561151	Bor	32151	Tachov	3215	Tachov	CZ0327
Kunějovice	077194	Kunějovice	559121	Všeruby	32084	Nýřany	3208	Plzeň-sever	CZ0325
Kunkovice	077313	Čachrov	555941	Klatovy	32051	Klatovy	3205	Klatovy	CZ0322
Kurojedy	077607	Bor	560758	Bor	32151	Tachov	3215	Tachov	CZ0327
Kůstí	019445	Město Touškov	559211	Město Touškov	32081	Nýřany	3208	Plzeň-sever	CZ0325
Kvasetice	087599	Plánice	556955	Plánice	32053	Klatovy	3205	Klatovy	CZ0322
Kvasilice	405833	Klatovy	555771	Klatovy	32051	Klatovy	3205	Klatovy	CZ0322
Kvašňovice	078221	Kvašňovice	541931	Horažďovice	32031	Horažďovice	3203	Klatovy	CZ0322
Kvičovice	078336	Kvičovice	553841	Holyšov	32122	Stod	3212	Domažlice	CZ0321
Kydliny	078395	Klatovy	555771	Klatovy	32051	Klatovy	3205	Klatovy	CZ0322
Kyjov	189570	Zadní Chodov	541362	Planá	32152	Tachov	3215	Tachov	CZ0327
Kysice	078727	Kysice	559130	Plzeň	32091	Plzeň	3209	Plzeň-město	CZ0323
Labuť	078832	Staré Sedliště	561185	Bor	32151	Tachov	3215	Tachov	CZ0327
Láz	065366	Kladruba	560928	Stříbro	32132	Stříbro	3213	Tachov	CZ0327
Lazce	044911	Horšovský Týn	553671	Horšovský Týn	32041	Horšovský Týn	3204	Domažlice	CZ0321
Lažánky	405817	Klatovy	555771	Klatovy	32051	Klatovy	3205	Klatovy	CZ0322
Lažany	026794	Přestavky	530131	Dobřany	32121	Stod	3212	Plzeň-jih	CZ0324
Lažany	020427	Černošín	560812	Stříbro	32132	Stříbro	3213	Tachov	CZ0327
Ledce	079634	Ledce	559148	Třemošná	32083	Nýřany	3208	Plzeň-sever	CZ0325
Lednice	079812	Kozojedy	559041	Kralovice	32061	Kralovice	3206	Plzeň-sever	CZ0325
Lehom	156752	Strážov	557137	Klatovy	32051	Klatovy	3205	Klatovy	CZ0322
Lelov	155501	Stod	558389	Stod	32123	Stod	3212	Plzeň-jih	CZ0324
Leopoldov	406546	Nečtiny	559261	Manětín	32062	Kralovice	3206	Plzeň-sever	CZ0325
Lesná	080063	Lesná	561002	Tachov	32153	Tachov	3215	Tachov	CZ0327
Lestkov	080322	Lestkov	561011	Planá	32152	Tachov	3215	Tachov	CZ0327
Lešišov	098248	Mokrosuky	556726	Sušice	32142	Sušice	3214	Klatovy	CZ0322
Lešovice	102008	Nečtiny	559261	Manětín	32062	Kralovice	3206	Plzeň-sever	CZ0325
Letiny	080608	Letiny	557951	Blovice	32011	Blovice	3201	Plzeň-jih	CZ0324
Letkov	080624	Letkov	540651	Starý Plzenec	32092	Plzeň	3209	Plzeň-město	CZ0323
Letovy	095818	Nalžovské Hory	556751	Horažďovice	32031	Horažďovice	3203	Klatovy	CZ0322
Lhota	080942	Plzeň	554791	Plzeň	32091	Plzeň	3209	Plzeň-město	CZ0323
Lhota	093181	Merklin	558044	Přeštice	32101	Přeštice	3210	Plzeň-jih	CZ0324
Lhota	054569	Chříc	558974	Kralovice	32061	Kralovice	3206	Plzeň-sever	CZ0325
Lhota	115967	Bor	560758	Bor	32151	Tachov	3215	Tachov	CZ0327
Lhota	020435	Černošín	560812	Stříbro	32132	Stříbro	3213	Tachov	CZ0327
Lhota pod Radčem	081132	Lhota pod Radčem	567001	Zbiroh	32113	Rokycany	3211	Rokycany	CZ0326
Lhota u Stříbra	161888	Stříbro	561215	Stříbro	32132	Stříbro	3213	Tachov	CZ0327

# Číselník částí obcí

8. pokračování

Název části obce (CO)	Kód CO	Název obce (ZUJ)	Kód ZUJ	Název obce pověřeného obecního úřadu (POU)	Kód POU	Název správního obvodu obce s rozšířenou působností (SO ORP)	Kód SO ORP	Název okresu (LAU)	Kód LAU
Lhotka	102709	Nekmíř	559270	Všeruby	32084	Nýřany	3208	Plzeň-sever	CZ0325
Lhotka	116157	Ostrovec-Lhotka	566993	Zbiroh	32113	Rokycany	3211	Rokycany	CZ0326
Lhotka	167215	Tisová	541621	Tachov	32153	Tachov	3215	Tachov	CZ0327
Lhotka u Radnic	081361	Lhotka u Radnic	559946	Radnice	32111	Rokycany	3211	Rokycany	CZ0326
Lhovice	164593	Švihov	557200	Klatovy	32051	Klatovy	3205	Klatovy	CZ0322
Lhůta	067628	Mochtín	556718	Klatovy	32051	Klatovy	3205	Klatovy	CZ0322
Lhůta	172081	Lhůta	578606	Starý Plzenec	32092	Plzeň	3209	Plzeň-město	CZ0323
Libákovice	145084	Řenče	558303	Přeštice	32101	Přeštice	3210	Plzeň-jih	CZ0324
Liběčice	039101	Hlavňovice	556203	Sušice	32142	Sušice	3214	Klatovy	CZ0322
Libkov	082937	Libkov	553859	Kdyně	32022	Domažlice	3202	Domažlice	CZ0321
Liblín	082996	Liblín	559954	Radnice	32111	Rokycany	3211	Rokycany	CZ0326
Libosváry	181633	Vidice	554421	Horšovský Týn	32041	Horšovský Týn	3204	Domažlice	CZ0321
Lidlovy Dvory	064416	Kašperské Hory	556432	Kašperské Hory	32141	Sušice	3214	Klatovy	CZ0322
Lině	083852	Lině	559164	Nýřany	32082	Nýřany	3208	Plzeň-sever	CZ0325
Lípa	174386	Úněšov	559563	Všeruby	32084	Nýřany	3208	Plzeň-sever	CZ0325
Lipi	091481	Manětín	559202	Manětín	32062	Kralovice	3206	Plzeň-sever	CZ0325
Lipnice	084131	Spálené Poříčí	558362	Spálené Poříčí	32012	Blovice	3201	Plzeň-jih	CZ0324
Lipno	049506	Líšňany	559172	Město Touškov	32081	Nýřany	3208	Plzeň-sever	CZ0325
Lipová Lhota	015318	Budčice	555894	Sušice	32142	Sušice	3214	Klatovy	CZ0322
Lisková	066079	Nemanice	554006	Domažlice	32021	Domažlice	3202	Domažlice	CZ0321
Lisov	046761	Lisov	540064	Stod	32123	Stod	3212	Plzeň-jih	CZ0324
Liščí	054674	Chudenín	556386	Nýrsko	32052	Klatovy	3205	Klatovy	CZ0322
Lišice	029718	Dolní Lukavice	557684	Přeštice	32101	Přeštice	3210	Plzeň-jih	CZ0324
Lišína	084999	Lišína	540617	Stod	32123	Stod	3212	Plzeň-jih	CZ0324
Liškov	018805	Čížkov	557650	Nepomuk	32071	Nepomuk	3207	Plzeň-jih	CZ0324
Lišná	085014	Lišná	559962	Zbiroh	32113	Rokycany	3211	Rokycany	CZ0326
Lišťany	085189	Lišťany	559172	Město Touškov	32081	Nýřany	3208	Plzeň-sever	CZ0325
Litě	028606	Litě	566420	Plasy	32063	Kralovice	3206	Plzeň-sever	CZ0325
Litice	490296	Plzeň	554791	Plzeň	32091	Plzeň	3209	Plzeň-město	CZ0323
Litohlavy	085367	Litohlavy	553611	Rokycany	32112	Rokycany	3211	Rokycany	CZ0326
Lobzy	490300	Plzeň	554791	Plzeň	32091	Plzeň	3209	Plzeň-město	CZ0323
Lobzy	116424	Ošelín	541681	Stříbro	32132	Stříbro	3213	Tachov	CZ0327
Lochousice	086444	Lochousice	566462	Nýřany	32082	Nýřany	3208	Plzeň-sever	CZ0325
Lom u Stříbra	002542	Benešovice	560723	Stříbro	32132	Stříbro	3213	Tachov	CZ0327
Lom u Tachova	086606	Lom u Tachova	541702	Tachov	32153	Tachov	3215	Tachov	CZ0327
Lomec	029491	Lomec	578070	Klatovy	32051	Klatovy	3205	Klatovy	CZ0322
Lomnička	121517	Plasy	559351	Plasy	32063	Kralovice	3206	Plzeň-sever	CZ0325
Lomnička	034410	Kšice	560979	Stříbro	32132	Stříbro	3213	Tachov	CZ0327
Lomy	067954	Kokašice	541494	Bezručovice	32131	Stříbro	3213	Tachov	CZ0327
Loreta	406252	Týnec	541885	Klatovy	32051	Klatovy	3205	Klatovy	CZ0322
Losina	053171	Chotěšov	557838	Stod	32123	Stod	3212	Plzeň-jih	CZ0324
Losiná	086843	Losiná	558001	Starý Plzenec	32092	Plzeň	3209	Plzeň-město	CZ0323
Loučany	172308	Javor	541869	Klatovy	32051	Klatovy	3205	Klatovy	CZ0322
Loučim	086975	Loučim	553867	Kdyně	32022	Domažlice	3202	Domažlice	CZ0321
Loučová	037346	Hartmanice	556181	Sušice	32142	Sušice	3214	Klatovy	CZ0322
Louňová	087343	Louňová	558010	Blovice	32011	Blovice	3201	Plzeň-jih	CZ0324
Loužná	100650	Myslív	556734	Horažďovice	32031	Horažďovice	3203	Klatovy	CZ0322
Lovčice	087602	Plánice	556955	Plánice	32053	Klatovy	3205	Klatovy	CZ0322
Loza	028614	Loza	566446	Plasy	32063	Kralovice	3206	Plzeň-sever	CZ0325
Lšelín	070106	Kostelec	503916	Stříbro	32132	Stříbro	3213	Tachov	CZ0327
Lštní	087858	Bližejov	553450	Horšovský Týn	32041	Horšovský Týn	3204	Domažlice	CZ0321
Luby	065978	Klatovy	555771	Klatovy	32051	Klatovy	3205	Klatovy	CZ0322
Lučice	054623	Chudenice	556378	Klatovy	32051	Klatovy	3205	Klatovy	CZ0322
Lučistě	165913	Spálené Poříčí	558362	Spálené Poříčí	32012	Blovice	3201	Plzeň-jih	CZ0324
Luhov	085197	Líšňany	559172	Město Touškov	32081	Nýřany	3208	Plzeň-sever	CZ0325
Lukavice	156761	Strážov	557137	Klatovy	32051	Klatovy	3205	Klatovy	CZ0322
Luková	093572	Manětín	559202	Manětín	32062	Kralovice	3206	Plzeň-sever	CZ0325
Lukoviště	089061	Kolinec	556467	Sušice	32142	Sušice	3214	Klatovy	CZ0322
Lužany	089184	Lužany	558028	Přeštice	32101	Přeštice	3210	Plzeň-jih	CZ0324
Luženice	089303	Luženičky	553891	Domažlice	32021	Domažlice	3202	Domažlice	CZ0321
Luženičky	089311	Luženičky	553891	Domažlice	32021	Domažlice	3202	Domažlice	CZ0321
Lužná	007358	Bor	560758	Bor	32151	Tachov	3215	Tachov	CZ0327
Mačice	016144	Soběšice	557099	Sušice	32142	Sušice	3214	Klatovy	CZ0322
Makalovy	405906	Ostřetín	578061	Klatovy	32051	Klatovy	3205	Klatovy	CZ0322
Makov	134414	Předslav	557005	Klatovy	32051	Klatovy	3205	Klatovy	CZ0322
Malá Víska	186252	Vrhavec	557455	Klatovy	32051	Klatovy	3205	Klatovy	CZ0322
Malé Dvorce	178721	Přímda	561151	Bor	32151	Tachov	3215	Tachov	CZ0327
Malé Hydčice	039217	Malý Bor	556629	Horažďovice	32031	Horažďovice	3203	Klatovy	CZ0322
Malé Předmostí	044903	Horšovský Týn	553671	Horšovský Týn	32041	Horšovský Týn	3204	Domažlice	CZ0321
Maleč	090590	Štrašín	557129	Sušice	32142	Sušice	3214	Klatovy	CZ0322
Malechov	028355	Dolany	556106	Klatovy	32051	Klatovy	3205	Klatovy	CZ0322
Malesice	090824	Plzeň	554791	Plzeň	32091	Plzeň	3209	Plzeň-město	CZ0323
Malinec	064599	Kbel	557871	Přeštice	32101	Přeštice	3210	Plzeň-jih	CZ0324
Málkov	136093	Přímda	561151	Bor	32151	Tachov	3215	Tachov	CZ0327
Málkovice	119288	Pernarec	559334	Město Touškov	32081	Nýřany	3208	Plzeň-sever	CZ0325
Málkovice	077615	Bor	560758	Bor	32151	Tachov	3215	Tachov	CZ0327
Malonice	087866	Bližejov	553450	Horšovský Týn	32041	Horšovský Týn	3204	Domažlice	CZ0321
Malonice	091057	Kolinec	556467	Sušice	32142	Sušice	3214	Klatovy	CZ0322

# Číselník částí obcí

9. pokračování

Název části obce (CO)	Kód CO	Název obce (ZUJ)	Kód ZUJ	Název obce pověřené obecního úřadu (POU)	Kód POU	Název správního obvodu obce s rozšířenou působností (SO ORP)	Kód SO ORP	Název okresu (LAU)	Kód LAU
Malovice	077623	Bor	560758	Bor	32151	Tachov	3215	Tachov	CZ0327
Malovice	034428	Erpužice	560855	Stříbro	32132	Stříbro	3213	Tachov	CZ0327
Malý Bor	091391	Malý Bor	556629	Horažďovice	32031	Horažďovice	3203	Klatovy	CZ0322
Malý Kozí Hřbet	406139	Rejstěj	557021	Kašperské Hory	32141	Sušice	3214	Klatovy	CZ0322
Malý Malahov	136689	Puclice	554154	Staňkov	32042	Horšovský Týn	3204	Domažlice	CZ0321
Malý Radkov	406023	Hartmanice	556181	Sušice	32142	Sušice	3214	Klatovy	CZ0322
Malý Rapotín	164925	Tachov	560715	Tachov	32153	Tachov	3215	Tachov	CZ0327
Manětín	091499	Manětín	559202	Manětín	32062	Kralovice	3206	Plzeň-sever	CZ0325
Maňovice	117285	Maňovice	578410	Horažďovice	32031	Horažďovice	3203	Klatovy	CZ0322
Maňovice	094552	Mileč	558052	Nepomuk	32071	Nepomuk	3207	Plzeň-jih	CZ0324
Mantov	053180	Chotěšov	557838	Stod	32123	Stod	3212	Plzeň-jih	CZ0324
Mariánský Týnec	302350	Kralovice	559075	Kralovice	32061	Kralovice	3206	Plzeň-sever	CZ0325
Maršovice	161373	Petrovice u Sušice	556921	Sušice	32142	Sušice	3214	Klatovy	CZ0322
Maršovy Chody	018571	Částkov	560804	Tachov	32153	Tachov	3215	Tachov	CZ0327
Mašovice	092363	Meclov	553913	Horšovský Týn	32041	Horšovský Týn	3204	Domažlice	CZ0321
Matějovice	025674	Dešenice	556041	Nýrsko	32052	Klatovy	3205	Klatovy	CZ0322
Maxov	092339	Všeruby	554456	Kdyně	32022	Domažlice	3202	Domažlice	CZ0321
Meclov	092371	Meclov	553913	Horšovský Týn	32041	Horšovský Týn	3204	Domažlice	CZ0321
Měčín	092444	Měčín	556637	Klatovy	32051	Klatovy	3205	Klatovy	CZ0322
Mečkov	064602	Kbel	557871	Přeštice	32101	Přeštice	3210	Plzeň-jih	CZ0324
Medná	153001	Srby	554278	Horšovský Týn	32041	Horšovský Týn	3204	Domažlice	CZ0321
Medový Újezd	100927	Medový Újezd	579009	Rokycany	32112	Rokycany	3211	Rokycany	CZ0326
Měcholupy	134422	Předslav	557005	Klatovy	32051	Klatovy	3205	Klatovy	CZ0322
Měcholupy	092746	Měcholupy	539716	Nepomuk	32071	Nepomuk	3207	Plzeň-jih	CZ0324
Mělnice	041394	Hostouň	553689	Poběžovice	32023	Domažlice	3202	Domažlice	CZ0321
Měřcín	018813	Čížkov	557650	Nepomuk	32071	Nepomuk	3207	Plzeň-jih	CZ0324
Merklin	093190	Merklin	558044	Přeštice	32101	Přeštice	3210	Plzeň-jih	CZ0324
Městíště	025496	Dešenice	556041	Nýrsko	32052	Klatovy	3205	Klatovy	CZ0322
Město	405329	Domažlice	553425	Domažlice	32021	Domažlice	3202	Domažlice	CZ0321
Město	405361	Horšovský Týn	553671	Horšovský Týn	32041	Horšovský Týn	3204	Domažlice	CZ0321
Město Touškov	093432	Město Touškov	559211	Město Touškov	32081	Nýřany	3208	Plzeň-sever	CZ0325
Mešno	093521	Mešno	579084	Rokycany	32112	Rokycany	3211	Rokycany	CZ0326
Mezholezy (dříve okres Horš. Týn)	093564	Mezholezy (dříve okres Horš. Týn)	553930	Horšovský Týn	32041	Horšovský Týn	3204	Domažlice	CZ0321
Mezholezy (dříve okres Domažlice)	093556	Mezholezy (dříve okres Domažlice)	553921	Kdyně	32022	Domažlice	3202	Domažlice	CZ0321
Mezi	093581	Manětín	559202	Manětín	32062	Kralovice	3206	Plzeň-sever	CZ0325
Mezihoří	164607	Mezihoří	578461	Klatovy	32051	Klatovy	3205	Klatovy	CZ0322
Mchov	154644	Staré Sedliště	561185	Bor	32151	Tachov	3215	Tachov	CZ0327
Michalovy Hory	094013	Chodová Planá	560901	Planá	32152	Tachov	3215	Tachov	CZ0327
Milavče	094501	Milavče	553948	Domažlice	32021	Domažlice	3202	Domažlice	CZ0321
Milčice	071552	Myslív	556734	Horažďovice	32031	Horažďovice	3203	Klatovy	CZ0322
Milčice	159701	Sušice	557153	Sušice	32142	Sušice	3214	Klatovy	CZ0322
Mileč	094561	Mileč	558052	Nepomuk	32071	Nepomuk	3207	Plzeň-jih	CZ0324
Milence	025658	Dešenice	556041	Nýrsko	32052	Klatovy	3205	Klatovy	CZ0322
Miletice	026344	Dlažov	556068	Klatovy	32051	Klatovy	3205	Klatovy	CZ0322
Milevo	065374	Kladruby	560928	Stříbro	32132	Stříbro	3213	Tachov	CZ0327
Milíkov	157791	Stříbro	561215	Stříbro	32132	Stříbro	3213	Tachov	CZ0327
Milínov	039110	Hlavňovice	556203	Sušice	32142	Sušice	3214	Klatovy	CZ0322
Milínov	104469	Milínov	530140	Spálené Poříčí	32012	Blovice	3201	Plzeň-jih	CZ0324
Milíře	088323	Milíře	541532	Tachov	32153	Tachov	3215	Tachov	CZ0327
Milíře	142611	Rozvadov	561169	Bor	32151	Tachov	3215	Tachov	CZ0327
Mimov	116386	Osvračín	554073	Staňkov	32042	Horšovský Týn	3204	Domažlice	CZ0321
Mírkovice	045951	Hostouň	553689	Poběžovice	32023	Domažlice	3202	Domažlice	CZ0321
Mirošov	095427	Mirošov	559997	Rokycany	32112	Rokycany	3211	Rokycany	CZ0326
Miřenice	095826	Nařovské Hory	556751	Horažďovice	32031	Horažďovice	3203	Klatovy	CZ0322
Miřkov	095958	Miřkov	553956	Horšovský Týn	32041	Horšovský Týn	3204	Domažlice	CZ0321
Miřovice	180378	Ves Touškov	558494	Stod	32123	Stod	3212	Plzeň-jih	CZ0324
Mišov	007927	Mišov	546399	Spálené Poříčí	32012	Blovice	3201	Plzeň-jih	CZ0324
Mítov	106542	Nové Mitrovce	558176	Spálené Poříčí	32012	Blovice	3201	Plzeň-jih	CZ0324
Mladice	191299	Zavlekov	557463	Plánice	32053	Klatovy	3205	Klatovy	CZ0322
Mladotice	182711	Strážov	557137	Klatovy	32051	Klatovy	3205	Klatovy	CZ0322
Mladotice	097152	Mladotice	559237	Kralovice	32061	Kralovice	3206	Plzeň-sever	CZ0325
Mladý Smolivec	097195	Mladý Smolivec	558061	Nepomuk	32071	Nepomuk	3207	Plzeň-jih	CZ0324
Mlázovy	097284	Kolinec	556467	Sušice	32142	Sušice	3214	Klatovy	CZ0322
Mlečice	097292	Mlečice	560006	Zbiroh	32113	Rokycany	3211	Rokycany	CZ0326
Mlynářovice	173959	Plánice	556955	Plánice	32053	Klatovy	3205	Klatovy	CZ0322
Mlýnec	126152	Postřekov	554138	Domažlice	32021	Domažlice	3202	Domažlice	CZ0321
Mlýnec	125130	Poleň	541788	Klatovy	32051	Klatovy	3205	Klatovy	CZ0322
Mlýnec	173819	Přimda	561151	Bor	32151	Tachov	3215	Tachov	CZ0327
Mlýneček	066214	Mrákov	553981	Domažlice	32021	Domažlice	3202	Domažlice	CZ0321
Mlýnské Struhadlo	173967	Mlýnské Struhadlo	542059	Plánice	32053	Klatovy	3205	Klatovy	CZ0322
Mnichov	097462	Mnichov	566292	Poběžovice	32023	Domažlice	3202	Domažlice	CZ0321
Močerady	097675	Močerady	599174	Staňkov	32042	Horšovský Týn	3204	Domažlice	CZ0321
Modlín	151271	Kdyně	553786	Kdyně	32022	Domažlice	3202	Domažlice	CZ0321
Modrava	097870	Modrava	542148	Kašperské Hory	32141	Sušice	3214	Klatovy	CZ0322
Mohelnice	097985	Mohelnice	558079	Nepomuk	32071	Nepomuk	3207	Plzeň-jih	CZ0324
Mochov	037354	Hartmanice	556181	Sušice	32142	Sušice	3214	Klatovy	CZ0322
Mochtín	098094	Mochtín	556718	Klatovy	32051	Klatovy	3205	Klatovy	CZ0322
Mokrosuky	098256	Mokrosuky	556726	Sušice	32142	Sušice	3214	Klatovy	CZ0322

# Číselník částí obcí

10. pokračování

Název části obce (CO)	Kód CO	Název obce (ZUJ)	Kód ZUJ	Název obce pověřeného obecního úřadu (POU)	Kód POU	Název správního obvodu obce s rozšířenou působností (SO ORP)	Kód SO ORP	Název okresu (LAU)	Kód LAU
Mokrouše	172090	Mokrouše	540641	Starý Plzenec	32092	Plzeň	3209	Plzeň-město	CZ0323
Mostek	143952	Rybník	554189	Poběžovice	32023	Domažlice	3202	Domažlice	CZ0321
Mostice	190161	Zahrádka	578827	Všeruby	32084	Nýřany	3208	Plzeň-sever	CZ0325
Mostiště	039462	Hlohovice	559806	Radnice	32111	Rokycany	3211	Rokycany	CZ0326
Mračnice	092380	Meclov	553913	Horšovský Týn	32041	Horšovský Týn	3204	Domažlice	CZ0321
Mrákov	100072	Mrákov	553981	Domažlice	32021	Domažlice	3202	Domažlice	CZ0321
Mrchojedy	170089	Meclov	553913	Horšovský Týn	32041	Horšovský Týn	3204	Domažlice	CZ0321
Mrtník	100161	Mrtník	559245	Plasy	32063	Kralovice	3206	Plzeň-sever	CZ0325
Mstice	406309	Vřeskovice	566055	Klatovy	32051	Klatovy	3205	Klatovy	CZ0322
Muckov	007366	Bor	560758	Bor	32151	Tachov	3215	Tachov	CZ0327
Mutěnin	100463	Mutěnin	553999	Poběžovice	32023	Domažlice	3202	Domažlice	CZ0321
Mydlovary	075671	Křelovice	559105	Město Touškov	32081	Nýřany	3208	Plzeň-sever	CZ0325
Myslinka	071994	Myslinka	566543	Město Touškov	32081	Nýřany	3208	Plzeň-sever	CZ0325
Myslív	100668	Myslív	556734	Horažďovice	32031	Horažďovice	3203	Klatovy	CZ0322
Myslovice	100749	Myslovice	541745	Klatovy	32051	Klatovy	3205	Klatovy	CZ0322
Myť	195545	Ždírec	558605	Blovice	32011	Blovice	3201	Plzeň-jih	CZ0324
Myť	095435	Mírošov	559997	Rokycany	32112	Rokycany	3211	Rokycany	CZ0326
Mýto	100935	Mýto	560014	Rokycany	32112	Rokycany	3211	Rokycany	CZ0326
Mýto	088331	Tachov	560715	Tachov	32153	Tachov	3215	Tachov	CZ0327
Načetín	031909	Hora Svateho Václava	566276	Poběžovice	32023	Domažlice	3202	Domažlice	CZ0321
Nadryby	101125	Nadryby	559253	Třemošná	32083	Nýřany	3208	Plzeň-sever	CZ0325
Nahofánky	156256	Strašín	557129	Sušice	32142	Sušice	3214	Klatovy	CZ0322
Nahošice	094510	Blížejov	553450	Horšovský Týn	32041	Horšovský Týn	3204	Domažlice	CZ0321
Nahý Újezdec	101249	Chodský Újezd	560910	Planá	32152	Tachov	3215	Tachov	CZ0327
Náklon	085201	Lišťany	559172	Město Touškov	32081	Nýřany	3208	Plzeň-sever	CZ0325
Nalžovy	406082	Nalžovské Hory	556751	Horažďovice	32031	Horažďovice	3203	Klatovy	CZ0322
Nebílovský Borek	024040	Štěnovický Borek	539741	Starý Plzenec	32092	Plzeň	3209	Plzeň-město	CZ0323
Nebilovy	104078	Nebilovy	540340	Přeštice	32101	Přeštice	3210	Plzeň-jih	CZ0324
Neblašov	052302	Chodský Újezd	560910	Planá	32152	Tachov	3215	Tachov	CZ0327
Nebřeziny	121525	Plasy	559351	Plasy	32063	Kralovice	3206	Plzeň-sever	CZ0325
Nečtiny	102016	Nečtiny	559261	Manětín	32062	Kralovice	3206	Plzeň-sever	CZ0325
Nedanice	092452	Měčín	556637	Klatovy	32051	Klatovy	3205	Klatovy	CZ0322
Nedanický	092461	Měčín	556637	Klatovy	32051	Klatovy	3205	Klatovy	CZ0322
Nedražice	070114	Kostelec	503916	Stříbro	32132	Stříbro	3213	Tachov	CZ0327
Nehodiv	100676	Nehodiv	578223	Horažďovice	32031	Horažďovice	3203	Klatovy	CZ0322
Nechanice	102440	Nové Mitrovce	558176	Spálené Poříčí	32012	Blovice	3201	Plzeň-jih	CZ0324
Nekmír	102717	Nekmír	559270	Všeruby	32084	Nýřany	3208	Plzeň-sever	CZ0325
Nekvasovy	102750	Nekvasovy	558095	Nepomuk	32071	Nepomuk	3207	Plzeň-jih	CZ0324
Nemanice	102849	Nemanice	554006	Domažlice	32021	Domažlice	3202	Domažlice	CZ0321
Nemaničky	321087	Nemanice	554006	Domažlice	32021	Domažlice	3202	Domažlice	CZ0321
Němčice	170097	Meclov	553913	Horšovský Týn	32041	Horšovský Týn	3204	Domažlice	CZ0321
Němčice	102962	Němčice	599166	Kdyně	32022	Domažlice	3202	Domažlice	CZ0321
Němčice	102989	Předslav	557005	Klatovy	32051	Klatovy	3205	Klatovy	CZ0322
Němčovice	103080	Němčovice	566837	Radnice	32111	Rokycany	3211	Rokycany	CZ0326
Nemilkov	103144	Velhartice	557366	Sušice	32142	Sušice	3214	Klatovy	CZ0322
Nemněnice	015962	Černovice	566098	Holýšov	32122	Stod	3212	Domažlice	CZ0321
Nepomuk	103471	Nepomuk	558109	Nepomuk	32071	Nepomuk	3207	Plzeň-jih	CZ0324
Neprochovy	103527	Nalžovské Hory	556751	Horažďovice	32031	Horažďovice	3203	Klatovy	CZ0322
Něšov	075680	Pernarec	559334	Město Touškov	32081	Nýřany	3208	Plzeň-sever	CZ0325
Netunice	104086	Netunice	558117	Přeštice	32101	Přeštice	3210	Plzeň-jih	CZ0324
Neuměř	104167	Neuměř	554022	Holýšov	32122	Stod	3212	Domažlice	CZ0321
Neurazy	104221	Neurazy	558125	Nepomuk	32071	Nepomuk	3207	Plzeň-jih	CZ0324
Nevdék	150193	Černíkov	553531	Klatovy	32051	Klatovy	3205	Klatovy	CZ0322
Nevid	104329	Nevid	541192	Rokycany	32112	Rokycany	3211	Rokycany	CZ0326
Nevolice	104345	Nevolice	554031	Domažlice	32021	Domažlice	3202	Domažlice	CZ0321
Nevřeň	104353	Nevřeň	559288	Všeruby	32084	Nýřany	3208	Plzeň-sever	CZ0325
Nezamyslice	104388	Nezamyslice	578533	Sušice	32142	Sušice	3214	Klatovy	CZ0322
Nezbavětice	163139	Nezbavětice	553590	Starý Plzenec	32092	Plzeň	3209	Plzeň-město	CZ0323
Nezdice	007951	Nezdice	542296	Přeštice	32101	Přeštice	3210	Plzeň-jih	CZ0324
Nezdice na Šumavě	104426	Nezdice na Šumavě	556815	Sušice	32142	Sušice	3214	Klatovy	CZ0322
Nezdřev	104451	Nezdřev	540102	Nepomuk	32071	Nepomuk	3207	Plzeň-jih	CZ0324
Neznašovy	186261	Vrhavěc	557455	Klatovy	32051	Klatovy	3205	Klatovy	CZ0322
Nezvěstice	104477	Nezvěstice	558141	Starý Plzenec	32092	Plzeň	3209	Plzeň-město	CZ0323
Nová Hospoda	122602	Plzeň	554791	Plzeň	32091	Plzeň	3209	Plzeň-město	CZ0323
Nová Hospoda	198030	Bor	560758	Bor	32151	Tachov	3215	Tachov	CZ0327
Nová Hůrka	318108	Prášíly	556084	Sušice	32142	Sušice	3214	Klatovy	CZ0322
Nová Huť	102857	Nemanice	554006	Domažlice	32021	Domažlice	3202	Domažlice	CZ0321
Nová Huť	034291	Dýšina	558851	Plzeň	32091	Plzeň	3209	Plzeň-město	CZ0323
Nová Huť	047317	Hrádek	559822	Rokycany	32112	Rokycany	3211	Rokycany	CZ0326
Nová Jezná	174203	Úlice	559555	Město Touškov	32081	Nýřany	3208	Plzeň-sever	CZ0325
Nová Kubice	021377	Česká Kubice	553549	Domažlice	32021	Domažlice	3202	Domažlice	CZ0321
Nová Pasečnice	405469	Pasečnice	554081	Domažlice	32021	Domažlice	3202	Domažlice	CZ0321
Nová Plánice	121461	Plánice	556955	Plánice	32053	Klatovy	3205	Klatovy	CZ0322
Nová Ves	308731	Horšovský Týn	553671	Horšovský Týn	32041	Horšovský Týn	3204	Domažlice	CZ0321
Nová Ves	105546	Nová Ves	599131	Kdyně	32022	Domažlice	3202	Domažlice	CZ0321
Nová Ves	064611	Kbel	557871	Přeštice	32101	Přeštice	3210	Plzeň-jih	CZ0324
Nová Ves	105554	Nová Ves	540269	Dobřany	32121	Stod	3212	Plzeň-jih	CZ0324
Nová Ves	113034	Oselce	558184	Nepomuk	32071	Nepomuk	3207	Plzeň-jih	CZ0324

# Číselník částí obcí

11. pokračování

Název části obce (CO)	Kód CO	Název obce (ZUJ)	Kód ZUJ	Název obce pověřeného obecního úřadu (POU)	Kód POU	Název správního obvodu obce s rozšířenou působností (SO ORP)	Kód SO ORP	Název okresu (LAU)	Kód LAU
Nová Ves	003743	Konstantinovy Lázně	560952	Bezručice	32131	Stříbro	3213	Tachov	CZ0327
Nová Ves	136107	Třemešné	561304	Bor	32151	Tachov	3215	Tachov	CZ0327
Nová Ves u Nepomuka	105945	Neurazy	558125	Nepomuk	32071	Nepomuk	3207	Plzeň-jih	CZ0324
Nová Víska	026352	Dlažov	556068	Klatovy	32051	Klatovy	3205	Klatovy	CZ0322
Nová Víska	120014	Petrovice u Sušice	556921	Sušice	32142	Sušice	3214	Klatovy	CZ0322
Nová Víska	321117	Bezvěrov	558656	Manětín	32062	Kralovice	3206	Plzeň-sever	CZ0325
Novákovice	029505	Lomec	578070	Klatovy	32051	Klatovy	3205	Klatovy	CZ0322
Nové Domky	142620	Rozvadov	561169	Bor	32151	Tachov	3215	Tachov	CZ0327
Nové Dvory	097683	Močerady	599174	Staňkov	32042	Horšovský Týn	3204	Domažlice	CZ0321
Nové Chalupy	151289	Kdyně	553786	Kdyně	32022	Domažlice	3202	Domažlice	CZ0321
Nové Městečko	026557	Dlouhá Ves	556076	Sušice	32142	Sušice	3214	Klatovy	CZ0322
Nové Městečko	102024	Nečtiny	559261	Manětín	32062	Kralovice	3206	Plzeň-sever	CZ0325
Nové Město	406589	Rokycany	559717	Rokycany	32112	Rokycany	3211	Rokycany	CZ0326
Nové Mitrovce	106551	Nové Mitrovce	558176	Spálené Poříčí	32012	Blovice	3201	Plzeň-jih	CZ0324
Nové Sedliště	154652	Staré Sedliště	561185	Bor	32151	Tachov	3215	Tachov	CZ0327
Novosedelské Hutě	102865	Nemanice	554006	Domažlice	32021	Domažlice	3202	Domažlice	CZ0321
Novosedly	102890	Nemanice	554006	Domažlice	32021	Domažlice	3202	Domažlice	CZ0321
Novotníky	126977	Prádlo	558231	Nepomuk	32071	Nepomuk	3207	Plzeň-jih	CZ0324
Nový	071102	Kotovice	540633	Stod	32123	Stod	3212	Plzeň-jih	CZ0324
Nový Čestín	197947	Mochtín	556718	Klatovy	32051	Klatovy	3205	Klatovy	CZ0322
Nový Dvůr	151157	Bělá nad Radbuzou	553441	Poběžovice	32023	Domažlice	3202	Domažlice	CZ0321
Nový Dvůr	071242	Kout na Šumavě	553824	Kdyně	32022	Domažlice	3202	Domažlice	CZ0321
Nový Dvůr	406287	Čihaň	542024	Plánice	32053	Klatovy	3205	Klatovy	CZ0322
Nový Dvůr	100684	Mysliv	556734	Horažďovice	32031	Horažďovice	3203	Klatovy	CZ0322
Nový Dvůr	196860	Žihle	559695	Kralovice	32061	Kralovice	3206	Plzeň-sever	CZ0325
Nový Dvůr	007374	Bor	560758	Bor	32151	Tachov	3215	Tachov	CZ0327
Nový Kličov	066222	Mrázov	553981	Domažlice	32021	Domažlice	3202	Domažlice	CZ0321
Nový Kramolín	107743	Nový Kramolín	554057	Poběžovice	32023	Domažlice	3202	Domažlice	CZ0321
Nový Pařezov	405442	Pařezov	599182	Poběžovice	32023	Domažlice	3202	Domažlice	CZ0321
Nový Spálenec	152722	Česká Kubice	553549	Domažlice	32021	Domažlice	3202	Domažlice	CZ0321
Nuzerov	159735	Sušice	557153	Sušice	32142	Sušice	3214	Klatovy	CZ0322
Nynice	108391	Hromnice	558915	Třemošná	32083	Nýřany	3208	Plzeň-sever	CZ0325
Nynkov	161438	Svojsín	561258	Stříbro	32132	Stříbro	3213	Tachov	CZ0327
Nýrsko	108456	Nýrsko	556831	Nýrsko	32052	Klatovy	3205	Klatovy	CZ0322
Nýřany	406554	Nýřany	559300	Nýřany	32082	Nýřany	3208	Plzeň-sever	CZ0325
Obora	108626	Obora	559318	Plasy	32063	Kralovice	3206	Plzeň-sever	CZ0325
Obora	088340	Obora	541443	Tachov	32153	Tachov	3215	Tachov	CZ0327
Obytce	108863	Obytce	541915	Klatovy	32051	Klatovy	3205	Klatovy	CZ0322
Ocín	043125	Horní Kozolupy	541290	Bezručice	32131	Stříbro	3213	Tachov	CZ0327
Odlezy	196878	Žihle	559695	Kralovice	32061	Kralovice	3206	Plzeň-sever	CZ0325
Odolenov	109011	Hrádek	556301	Sušice	32142	Sušice	3214	Klatovy	CZ0322
Ohnišťovice	107760	Poběžovice	554111	Poběžovice	32023	Domažlice	3202	Domažlice	CZ0321
Ohučov	153567	Staňkov	554294	Staňkov	32042	Horšovský Týn	3204	Domažlice	CZ0321
Okrouhlé Hradiště	109606	Konstantinovy Lázně	560952	Bezručice	32131	Stříbro	3213	Tachov	CZ0327
Olbramov	109827	Olbramov	566888	Stříbro	32132	Stříbro	3213	Tachov	CZ0327
Oldřichov	164941	Tachov	560715	Tachov	32153	Tachov	3215	Tachov	CZ0327
Oldřichovice	025500	Dešenice	556041	Nýrsko	32052	Klatovy	3205	Klatovy	CZ0322
Olešná	104485	Nezvěstice	558141	Starý Plzenec	32092	Plzeň	3209	Plzeň-město	CZ0323
Olešná	110256	Němčovice	566837	Radnice	32111	Rokycany	3211	Rokycany	CZ0326
Olešná	110281	Stráž	561207	Bor	32151	Tachov	3215	Tachov	CZ0327
Olešovice	175617	Úterý	559571	Všeruby	32084	Nýřany	3208	Plzeň-sever	CZ0325
Olšany	078239	Olšany	541958	Horažďovice	32031	Horažďovice	3203	Klatovy	CZ0322
Ondřejov	121428	Pláně	530336	Plasy	32063	Kralovice	3206	Plzeň-sever	CZ0325
Ondřejovice	057142	Janovice nad Úhlavou	556394	Klatovy	32051	Klatovy	3205	Klatovy	CZ0322
Onen Svět	018252	Čachrov	555941	Klatovy	32051	Klatovy	3205	Klatovy	CZ0322
Opálka	156779	Strážov	557137	Klatovy	32051	Klatovy	3205	Klatovy	CZ0322
Oplot	026808	Oplot	539783	Přeštice	32101	Přeštice	3210	Plzeň-jih	CZ0324
Oplotec	181641	Horšovský Týn	553671	Horšovský Týn	32041	Horšovský Týn	3204	Domažlice	CZ0321
Opolenec	064424	Kašperské Hory	556432	Kašperské Hory	32141	Sušice	3214	Klatovy	CZ0322
Oprechtice	112020	Zahořany	554464	Domažlice	32021	Domažlice	3202	Domažlice	CZ0321
Orlovice	122921	Pocinovice	554120	Kdyně	32022	Domažlice	3202	Domažlice	CZ0321
Osek	184390	Řenče	558303	Přeštice	32101	Přeštice	3210	Plzeň-jih	CZ0324
Osek	112941	Osek	560057	Rokycany	32112	Rokycany	3211	Rokycany	CZ0326
Oselce	113042	Oselce	558184	Nepomuk	32071	Nepomuk	3207	Plzeň-jih	CZ0324
Osobovy	092479	Měčín	556637	Klatovy	32051	Klatovy	3205	Klatovy	CZ0322
Ostromeč	179655	Velký Malahov	554413	Horšovský Týn	32041	Horšovský Týn	3204	Domažlice	CZ0321
Ostrov	100471	Mutěnin	553999	Poběžovice	32023	Domažlice	3202	Domažlice	CZ0321
Ostrov	115975	Bor	560758	Bor	32151	Tachov	3215	Tachov	CZ0327
Ostrov u Bezručic	116041	Ostrov u Bezručic	559326	Všeruby	32084	Nýřany	3208	Plzeň-sever	CZ0325
Ostrov u Stříbra	116076	Kostelec	503916	Stříbro	32132	Stříbro	3213	Tachov	CZ0327
Ostrovce	020443	Černošín	560812	Stříbro	32132	Stříbro	3213	Tachov	CZ0327
Ostrovec	177644	Velečín	578924	Kralovice	32061	Kralovice	3206	Plzeň-sever	CZ0325
Ostrovec	116165	Ostrovec-Lhotka	566993	Zbiroh	32113	Rokycany	3211	Rokycany	CZ0326
Ostružno	116254	Nezdice na Šumavě	556815	Sušice	32142	Sušice	3214	Klatovy	CZ0322
Ostřetice	007137	Ostřetice	578061	Klatovy	32051	Klatovy	3205	Klatovy	CZ0322
Osvračín	116394	Osvračín	554073	Staňkov	32042	Horšovský Týn	3204	Domažlice	CZ0321
Ošelín	116432	Ošelín	541681	Stříbro	32132	Stříbro	3213	Tachov	CZ0327
Otěšice	116475	Otěšice	540293	Přeštice	32101	Přeštice	3210	Plzeň-jih	CZ0324

# Číselník částí obcí

12. pokračování

Název části obce (CO)	Kód CO	Název obce (ZUJ)	Kód ZUJ	Název obce pověřeného obecního úřadu (POU)	Kód POU	Název správního obvodu obce s rozšířenou působností (SO ORP)	Kód SO ORP	Název okresu (LAU)	Kód LAU
Otěšín	095834	Nalžovské Hory	556751	Horažďovice	32031	Horažďovice	3203	Klatovy	CZ0322
Otín	167657	Klatovy	555771	Klatovy	32051	Klatovy	3205	Klatovy	CZ0322
Otín	121274	Planá	561134	Planá	32152	Tachov	3215	Tachov	CZ0327
Otov	107778	Otov	566209	Poběžovice	32023	Domažlice	3202	Domažlice	CZ0321
Otročin	165352	Stříbro	561215	Stříbro	32132	Stříbro	3213	Tachov	CZ0327
Pačejov	117307	Pačejov	556912	Horažďovice	32031	Horažďovice	3203	Klatovy	CZ0322
Pačejov-nádraží	117293	Pačejov	556912	Horažďovice	32031	Horažďovice	3203	Klatovy	CZ0322
Pačín	003751	Bezručice	560740	Bezručice	32131	Stříbro	3213	Tachov	CZ0327
Pakoslav	075698	Křelovice	559105	Město Touškov	32081	Nýřany	3208	Plzeň-sever	CZ0325
Palvinov	037362	Hartmanice	556181	Sušice	32142	Sušice	3214	Klatovy	CZ0322
Pancíř	196096	Železná Ruda	557528	Nýřsko	32052	Klatovy	3205	Klatovy	CZ0322
Partoltice	118117	Neurazy	558125	Nepomuk	32071	Nepomuk	3207	Plzeň-jih	CZ0324
Pařezi	406104	Petrovice u Sušice	556921	Sušice	32142	Sušice	3214	Klatovy	CZ0322
Pastuchovice	177652	Pastuchovice	566781	Kralovice	32061	Kralovice	3206	Plzeň-sever	CZ0325
Pavlíkov	170674	Třemešné	561304	Bor	32151	Tachov	3215	Tachov	CZ0327
Pavlovice	118524	Planá	561134	Planá	32152	Tachov	3215	Tachov	CZ0327
Pavlovsko	028029	Dobřív	559776	Rokycany	32112	Rokycany	3211	Rokycany	CZ0326
Pec	118621	Pec	554090	Domažlice	32021	Domažlice	3202	Domažlice	CZ0321
Pečetín	100757	Bolešiny	555835	Klatovy	32051	Klatovy	3205	Klatovy	CZ0322
Pelechy	156337	Pelechy	566373	Domažlice	32021	Domažlice	3202	Domažlice	CZ0321
Pernarec	119296	Pernarec	559334	Město Touškov	32081	Nýřany	3208	Plzeň-sever	CZ0325
Pernolec	018589	Částkov	560804	Tachov	32153	Tachov	3215	Tachov	CZ0327
Petrovice	119954	Újezd	554383	Domažlice	32021	Domažlice	3202	Domažlice	CZ0321
Petrovice	092487	Měčín	556637	Klatovy	32051	Klatovy	3205	Klatovy	CZ0322
Petrovice nad Úhlavou	017094	Janovice nad Úhlavou	556394	Klatovy	32051	Klatovy	3205	Klatovy	CZ0322
Petrovice u Sušice	120022	Petrovice u Sušice	556921	Sušice	32142	Sušice	3214	Klatovy	CZ0322
Petrovičky	134431	Předslav	557005	Klatovy	32051	Klatovy	3205	Klatovy	CZ0322
Pihovice	405825	Klatovy	555771	Klatovy	32051	Klatovy	3205	Klatovy	CZ0322
Pich	197912	Hlavňovice	556203	Sušice	32142	Sušice	3214	Klatovy	CZ0322
Píla	173631	Trhanov	554359	Domažlice	32021	Domažlice	3202	Domažlice	CZ0321
Pisařova Vesce	080080	Lesná	561002	Tachov	32153	Tachov	3215	Tachov	CZ0327
Písek	049514	Líšňany	559172	Město Touškov	32081	Nýřany	3208	Plzeň-sever	CZ0325
Pístov	052221	Chodová Planá	560901	Planá	32152	Tachov	3215	Tachov	CZ0327
Pivoň	097471	Mnichov	566292	Poběžovice	32023	Domažlice	3202	Domažlice	CZ0321
Plachtín	102032	Nečtiny	559261	Manětín	32062	Kralovice	3206	Plzeň-sever	CZ0325
Plán	116050	Ostrov u Bezručic	559326	Všeruby	32084	Nýřany	3208	Plzeň-sever	CZ0325
Planá	108405	Hromnice	558915	Třemošná	32083	Nýřany	3208	Plzeň-sever	CZ0325
Planá	121282	Planá	561134	Planá	32152	Tachov	3215	Tachov	CZ0327
Planě	050440	Všeruby	554456	Kdyně	32022	Domažlice	3202	Domažlice	CZ0321
Planě	121436	Planě	530336	Plasy	32063	Kralovice	3206	Plzeň-sever	CZ0325
Plánice	121479	Plánice	556955	Plánice	32053	Klatovy	3205	Klatovy	CZ0322
Plánička	023591	Čihaň	542024	Plánice	32053	Klatovy	3205	Klatovy	CZ0322
Planiny	106569	Nové Mitrovce	558176	Spálené Poříčí	32012	Blovice	3201	Plzeň-jih	CZ0324
Plasy	121533	Plasy	559351	Plasy	32063	Kralovice	3206	Plzeň-sever	CZ0325
Platoř	026565	Dlouhá Ves	556076	Sušice	32142	Sušice	3214	Klatovy	CZ0322
Plěš	151181	Bělá nad Radbuzou	553441	Poběžovice	32023	Domažlice	3202	Domažlice	CZ0321
Plěšiny	057151	Janovice nad Úhlavou	556394	Klatovy	32051	Klatovy	3205	Klatovy	CZ0322
Plešnice	121738	Plešnice	559369	Město Touškov	32081	Nýřany	3208	Plzeň-sever	CZ0325
Plevňov	145092	Renče	558303	Preštice	32101	Preštice	3210	Plzeň-jih	CZ0324
Plezom	406881	Ošelín	541681	Stříbro	32132	Stříbro	3213	Tachov	CZ0327
Plichtice	191302	Zavlekov	557463	Plánice	32053	Klatovy	3205	Klatovy	CZ0322
Plískov	121860	Plískov	566861	Zbiroh	32113	Rokycany	3211	Rokycany	CZ0326
Plzeňské Předměstí	044881	Horšovský Týn	553671	Horšovský Týn	32041	Horšovský Týn	3204	Klatovy	CZ0321
Plzeňské Předměstí	140791	Rokycany	559717	Rokycany	32112	Rokycany	3211	Rokycany	CZ0326
Pňovany	122807	Pňovany	559377	Město Touškov	32081	Nýřany	3208	Plzeň-sever	CZ0325
Poběžovice	122866	Poběžovice	554111	Poběžovice	32023	Domažlice	3202	Domažlice	CZ0321
Poborovice	197874	Bezděkov	555801	Klatovy	32051	Klatovy	3205	Klatovy	CZ0322
Pocinovice	122939	Pocinovice	554120	Kdyně	32022	Domažlice	3202	Domažlice	CZ0321
Pocinovice	015971	Semnévice	554201	Horšovský Týn	32041	Horšovský Týn	3204	Domažlice	CZ0321
Poděvousy	019712	Poděvousy	566365	Staňkov	32042	Horšovský Týn	3204	Domažlice	CZ0321
Podháji	405388	Horšovský Týn	553671	Horšovský Týn	32041	Horšovský Týn	3204	Domažlice	CZ0321
Podhůří	123803	Kasejovice	557862	Nepomuk	32071	Nepomuk	3207	Plzeň-jih	CZ0324
Podlesí	406074	Kašperské Hory	556432	Kašperské Hory	32141	Sušice	3214	Klatovy	CZ0322
Podmokly	124044	Podmokly	551686	Sušice	32142	Sušice	3214	Klatovy	CZ0322
Podmokly	174394	Úněšov	559563	Všeruby	32084	Nýřany	3208	Plzeň-sever	CZ0325
Podmokly	124079	Podmokly	560081	Zbiroh	32113	Rokycany	3211	Rokycany	CZ0326
Podolí	124231	Kolinec	556467	Sušice	32142	Sušice	3214	Klatovy	CZ0322
Podražnice	044954	Horšovský Týn	553671	Horšovský Týn	32041	Horšovský Týn	3204	Domažlice	CZ0321
Podzámčí	009962	Kdyně	553786	Kdyně	32022	Domažlice	3202	Domažlice	CZ0321
Pohorsko	104434	Nezdice na Šumavě	556815	Sušice	32142	Sušice	3214	Klatovy	CZ0322
Pohoří	087611	Plánice	556955	Plánice	32053	Klatovy	3205	Klatovy	CZ0322
Polánka	064319	Kasejovice	557862	Nepomuk	32071	Nepomuk	3207	Plzeň-jih	CZ0324
Polánka	125059	Polánka	553565	Nepomuk	32071	Nepomuk	3207	Plzeň-jih	CZ0324
Poleň	125148	Poleň	541788	Klatovy	32051	Klatovy	3205	Klatovy	CZ0322
Poleňka	125156	Poleň	541788	Klatovy	32051	Klatovy	3205	Klatovy	CZ0322
Polinka	075124	Krsy	559091	Všeruby	32084	Nýřany	3208	Plzeň-sever	CZ0325
Poloučany	109614	Konstantinovy Lázně	560952	Bezručice	32131	Stříbro	3213	Tachov	CZ0327
Polžice	153010	Srby	554278	Horšovský Týn	32041	Horšovský Týn	3204	Domažlice	CZ0321

Číselník částí obcí

13. pokračování

Název části obce (CO)	Kód CO	Název obce (ZUJ)	Kód ZUJ	Název obce pověřeného obecního úřadu (POU)	Kód POU	Název správního obvodu obce s rozšířenou působností (SO ORP)	Kód SO ORP	Název okresu (LAU)	Kód LAU
Pomezí	050458	Všeruby	554456	Kdyně	32022	Domažlice	3202	Domažlice	CZ0321
Popov	116084	Kostelec	503916	Stříbro	32132	Stříbro	3213	Tachov	CZ0327
Popovice	053708	Všeruby	559628	Všeruby	32084	Nýřany	3208	Plzeň-sever	CZ0325
Posobice	120031	Petrovice u Sušice	556921	Sušice	32142	Sušice	3214	Klatovy	CZ0322
Postřekov	126161	Postřekov	554138	Domažlice	32021	Domažlice	3202	Domažlice	CZ0321
Potín	003760	Konstantinovy Lázně	560952	Bezručice	32131	Stříbro	3213	Tachov	CZ0327
Potok	003867	Bezvěrov	558656	Manětín	32062	Kralovice	3206	Plzeň-sever	CZ0325
Potvorov	126535	Potvorov	530247	Kralovice	32061	Kralovice	3206	Plzeň-sever	CZ0325
Pozorka	065382	Kladruby	560928	Stříbro	32132	Stříbro	3213	Tachov	CZ0327
Prádlo	126985	Prádlo	558231	Nepomuk	32071	Nepomuk	3207	Plzeň-jih	CZ0324
Prapoříště	132853	Kdyně	553786	Kdyně	32022	Domažlice	3202	Domažlice	CZ0321
Prášily	027057	Prášily	556084	Sušice	32142	Sušice	3214	Klatovy	CZ0322
Praňný Újezd	132951	Mlečice	560006	Zbiroh	32113	Rokycany	3211	Rokycany	CZ0326
Prostibůf	133710	Prostibůf	541486	Stříbro	32132	Stříbro	3213	Tachov	CZ0327
Prostřední Krušec	037371	Hartmanice	556181	Sušice	32142	Sušice	3214	Klatovy	CZ0322
Přebudov	065307	Kasejovice	557862	Nepomuk	32071	Nepomuk	3207	Plzeň-jih	CZ0324
Přededenice	104094	Přededenice	540412	Přeštice	32101	Přeštice	3210	Plzeň-jih	CZ0324
Předslav	134449	Předslav	557005	Klatovy	32051	Klatovy	3205	Klatovy	CZ0322
Předvojev	405914	Čachrov	555941	Klatovy	32051	Klatovy	3205	Klatovy	CZ0322
Přehořov	196886	Žihle	559695	Kralovice	32061	Kralovice	3206	Plzeň-sever	CZ0325
Přehýšov	134538	Přehýšov	559393	Nýřany	32082	Nýřany	3208	Plzeň-sever	CZ0325
Přes	041408	Hostouň	553689	Poběžovice	32023	Domažlice	3202	Domažlice	CZ0321
Přestanice	039128	Hlavňovice	556203	Sušice	32142	Sušice	3214	Plzeň-jih	CZ0324
Přestavky	026816	Přestavky	530131	Dobřany	32121	Stod	3212	Plzeň-jih	CZ0324
Přešín	196240	Čížkov	557650	Nepomuk	32071	Nepomuk	3207	Plzeň-jih	CZ0324
Přeštice	406473	Přeštice	558249	Přeštice	32101	Přeštice	3210	Plzeň-jih	CZ0324
Přetín	075850	Křenice	556505	Klatovy	32051	Klatovy	3205	Klatovy	CZ0322
Příchovice	135941	Příchovice	558257	Přeštice	32101	Přeštice	3210	Plzeň-jih	CZ0324
Příkosice	136018	Příkosice	579131	Rokycany	32112	Rokycany	3211	Rokycany	CZ0326
Přímda	136115	Přímda	561151	Bor	32151	Tachov	3215	Tachov	CZ0327
Přisednice	055883	Zbiroh	560260	Zbiroh	32113	Rokycany	3211	Rokycany	CZ0326
Příšov	079642	Příšov	567086	Všeruby	32084	Nýřany	3208	Plzeň-sever	CZ0325
Přivětice	136352	Přivětice	560111	Radnice	32111	Rokycany	3211	Rokycany	CZ0326
Přivozec	005657	Bližejov	553450	Horšovský Týn	32041	Horšovský Týn	3204	Domažlice	CZ0321
Ptenín	136603	Ptenín	558265	Přeštice	32101	Přeštice	3210	Plzeň-jih	CZ0324
Puclice	136697	Puclice	554154	Staňkov	32042	Horšovský Týn	3204	Domažlice	CZ0321
Puchverk	406058	Hlavňovice	556203	Sušice	32142	Sušice	3214	Klatovy	CZ0322
Pušperk	125121	Poleň	541788	Klatovy	32051	Klatovy	3205	Klatovy	CZ0322
Pytlův	020451	Černošín	560812	Stříbro	32132	Stříbro	3213	Tachov	CZ0327
Rabí	137111	Rabí	557013	Sušice	32142	Sušice	3214	Klatovy	CZ0322
Rabštejn nad Střelou	137138	Manětín	559202	Manětín	32062	Kralovice	3206	Plzeň-sever	CZ0325
Racov	154741	Staré Sedlo	561193	Bor	32151	Tachov	3215	Tachov	CZ0327
Račín	102041	Nečtiny	559261	Manětín	32062	Kralovice	3206	Plzeň-sever	CZ0325
Radčice	137413	Plzeň	554791	Plzeň	32091	Plzeň	3209	Plzeň-město	CZ0323
Radějov	091502	Manětín	559202	Manětín	32062	Kralovice	3206	Plzeň-sever	CZ0325
Radějovice	134546	Přehýšov	559393	Nýřany	32082	Nýřany	3208	Plzeň-sever	CZ0325
Radešov	140082	Rejštejn	557021	Kašperské Hory	32141	Sušice	3214	Klatovy	CZ0322
Radimovice	187364	Všeruby	559628	Všeruby	32084	Nýřany	3208	Plzeň-sever	CZ0325
Radinovy	186279	Vrhavč	557455	Klatovy	32051	Klatovy	3205	Klatovy	CZ0322
Radkovice	092495	Měčín	556637	Klatovy	32051	Klatovy	3205	Klatovy	CZ0322
Radkovice	135950	Radkovice	540421	Přeštice	32101	Přeštice	3210	Plzeň-jih	CZ0324
Radnice	138100	Radnice	560120	Radnice	32111	Rokycany	3211	Rokycany	CZ0326
Radobyčice	020125	Plzeň	554791	Plzeň	32091	Plzeň	3209	Plzeň-město	CZ0323
Radochovy	138193	Neurazy	558125	Nepomuk	32071	Nepomuk	3207	Plzeň-jih	CZ0324
Radonice	138258	Milavče	553948	Domažlice	32021	Domažlice	3202	Domažlice	CZ0321
Radostice	039136	Hlavňovice	556203	Sušice	32142	Sušice	3214	Klatovy	CZ0322
Radoušice	138495	Mladý Smolivec	558061	Nepomuk	32071	Nepomuk	3207	Plzeň-jih	CZ0324
Radvanice	053147	Velhartice	557366	Sušice	32142	Sušice	3214	Klatovy	CZ0322
Rájov	122815	Pňovany	559377	Město Touškov	32081	Nýřany	3208	Plzeň-sever	CZ0325
Rájov	171115	Přímda	561151	Bor	32151	Tachov	3215	Tachov	CZ0327
Rajské	003344	Běšiny	555797	Klatovy	32051	Klatovy	3205	Klatovy	CZ0322
Rajsko	405957	Dlouhá Ves	556076	Sušice	32142	Sušice	3214	Klatovy	CZ0322
Rakolusky	071943	Bohy	566471	Kralovice	32061	Kralovice	3206	Plzeň-sever	CZ0325
Raková	139068	Raková	566942	Rokycany	32112	Rokycany	3211	Rokycany	CZ0326
Rejštejn	140091	Rejštejn	557021	Kašperské Hory	32141	Sušice	3214	Klatovy	CZ0322
Robčice	175650	Útušice	558486	Přeštice	32101	Přeštice	3210	Plzeň-jih	CZ0324
Robčice	015105	Kozojedy	559041	Kralovice	32061	Kralovice	3206	Plzeň-sever	CZ0325
Rohozno	057169	Janovice nad Úhlavou	556394	Klatovy	32051	Klatovy	3205	Klatovy	CZ0322
Rochlov	140554	Rochlov	559423	Nýřany	32082	Nýřany	3208	Plzeň-sever	CZ0325
Rok	159671	Sušice	557153	Sušice	32142	Sušice	3214	Klatovy	CZ0322
Roudná	153028	Srby	554278	Horšovský Týn	32041	Horšovský Týn	3204	Domažlice	CZ0321
Roupov	141895	Roupov	558290	Přeštice	32101	Přeštice	3210	Plzeň-jih	CZ0324
Rovná	120049	Petrovice u Sušice	556921	Sušice	32142	Sušice	3214	Klatovy	CZ0322
Rovná	156787	Strážov	557137	Klatovy	32051	Klatovy	3205	Klatovy	CZ0322
Rozcestí	142638	Rozvadov	561169	Bor	32151	Tachov	3215	Tachov	CZ0327
Rozněvice	075701	Křelovice	559105	Město Touškov	32081	Nýřany	3208	Plzeň-sever	CZ0325
Rozpáralka	406261	Týnec	541885	Klatovy	32051	Klatovy	3205	Plzeň-sever	CZ0322
Rozsedly	142336	Žihobce	557536	Sušice	32142	Sušice	3214	Klatovy	CZ0322

# Číselník částí obcí

14. pokračování

Název části obce (CO)	Kód CO	Název obce (ZUJ)	Kód ZUJ	Název obce pověřené obecního úřadu (POU)	Kód POU	Název správního obvodu obce s rozšířenou působností (SO ORP)	Kód SO ORP	Název okresu (LAU)	Kód LAU
Rozvadov	142646	Rozvadov	561169	Bor	32151	Tachov	3215	Tachov	CZ0327
Rudoltice	143499	Černíkov	553531	Klatovy	32051	Klatovy	3205	Klatovy	CZ0322
Rybnice	143898	Rybnice	559431	Plasy	32063	Kralovice	3206	Plzeň-sever	CZ0325
Rybník	143910	Rybník	554189	Poběžovice	32023	Domažlice	3202	Domažlice	CZ0321
Řakom	028363	Dolany	556106	Klatovy	32051	Klatovy	3205	Klatovy	CZ0322
Řebří	161446	Svojsín	561258	Stříbro	32132	Stříbro	3213	Tachov	CZ0327
Řemešín	168505	Kralovice	559075	Kralovice	32061	Kralovice	3206	Plzeň-sever	CZ0325
Řenče	145106	Řenče	558303	Přeštice	32101	Přeštice	3210	Plzeň-jih	CZ0324
Řesanice	064327	Kasejovice	557862	Nepomuk	32071	Nepomuk	3207	Plzeň-jih	CZ0324
Řešín	003778	Bezručovice	560740	Bezručovice	32131	Stříbro	3213	Tachov	CZ0327
Sebečice	146358	Sebečice	560146	Radnice	32111	Rokycany	3211	Rokycany	CZ0326
Seč	146439	Seč	558311	Blovice	32011	Blovice	3201	Plzeň-jih	CZ0324
Sedlec	122874	Poběžovice	554111	Poběžovice	32023	Domažlice	3202	Domažlice	CZ0321
Sedlec	155144	Starý Plzenec	558371	Starý Plzenec	32092	Plzeň	3209	Plzeň-město	CZ0323
Sedlec	146765	Sedlec	530271	Kralovice	32061	Kralovice	3206	Plzeň-sever	CZ0325
Sedlecko	016349	Bušovice	559750	Rokycany	32112	Rokycany	3211	Rokycany	CZ0326
Sedlečko	095842	Nalžovské Hory	556751	Horažďovice	32031	Horažďovice	3203	Klatovy	CZ0322
Sedlice	146901	Zahořany	554464	Domažlice	32021	Domažlice	3202	Domažlice	CZ0321
Sedliště	186171	Sedliště	540692	Nepomuk	32071	Nepomuk	3207	Plzeň-jih	CZ0324
Sekrýt	405990	Dolany	556106	Klatovy	32051	Klatovy	3205	Klatovy	CZ0322
Semnévice	147346	Semnévice	554201	Horšovský Týn	32041	Horšovský Týn	3204	Domažlice	CZ0321
Semošice	075914	Horšovský Týn	553671	Horšovský Týn	32041	Horšovský Týn	3204	Domažlice	CZ0321
Senec	193615	Zruč-Senec	559679	Třebošná	32083	Nýřany	3208	Plzeň-sever	CZ0325
Severní Předměstí	406317	Plzeň	554791	Plzeň	32091	Plzeň	3209	Plzeň-město	CZ0323
Sezemín	031917	Poběžovice	554111	Poběžovice	32023	Domažlice	3202	Domažlice	CZ0321
Sirá	017451	Sirá	546488	Zbiroh	32113	Rokycany	3211	Rokycany	CZ0326
Skapce	148199	Skapce	579467	Stříbro	32132	Stříbro	3213	Tachov	CZ0327
Skařez	041416	Hostouň	553689	Poběžovice	32023	Domažlice	3202	Domažlice	CZ0321
Skašov	148211	Skašov	539937	Přeštice	32101	Přeštice	3210	Plzeň-jih	CZ0324
Skelná Huť	054682	Chudenín	556386	Nýrsko	32052	Klatovy	3205	Klatovy	CZ0322
Skelná Huť	075132	Krsy	559091	Všeruby	32084	Nýřany	3208	Plzeň-sever	CZ0325
Sklená Huť	136361	Přivětice	560111	Radnice	32111	Rokycany	3211	Rokycany	CZ0326
Skočice	148326	Přeštice	558249	Přeštice	32101	Přeštice	3210	Plzeň-jih	CZ0324
Skomelno	138118	Skomelno	566845	Radnice	32111	Rokycany	3211	Rokycany	CZ0326
Skořice	148547	Skořice	506664	Rokycany	32112	Rokycany	3211	Rokycany	CZ0326
Skoupý	132969	Mlečice	560006	Zbiroh	32113	Rokycany	3211	Rokycany	CZ0326
Skránčice	191311	Zavlekov	557463	Plánice	32053	Klatovy	3205	Klatovy	CZ0322
Skupeč	075710	Pernarec	559334	Město Touškov	32081	Nýřany	3208	Plzeň-sever	CZ0325
Skviřín	007382	Bor	560758	Bor	32151	Tachov	3215	Tachov	CZ0327
Skvrňany	406376	Plzeň	554791	Plzeň	32091	Plzeň	3209	Plzeň-město	CZ0323
Slatina	045969	Hostouň	553689	Poběžovice	32023	Domažlice	3202	Domažlice	CZ0321
Slatina	054631	Chudenice	556378	Klatovy	32051	Klatovy	3205	Klatovy	CZ0322
Slatina	149632	Slatina	578436	Horažďovice	32031	Horažďovice	3203	Klatovy	CZ0322
Slatina	054577	Slatina	566748	Kralovice	32061	Kralovice	3206	Plzeň-sever	CZ0325
Slavice	043133	Horní Kozolupy	541290	Bezručovice	32131	Stříbro	3213	Tachov	CZ0327
Slavíkovice	150207	Černíkov	553531	Klatovy	32051	Klatovy	3205	Klatovy	CZ0322
Slavošovice	007145	Bolešiny	555835	Klatovy	32051	Klatovy	3205	Klatovy	CZ0322
Slivonice	068934	Velký Bor	557382	Horažďovice	32031	Horažďovice	3203	Klatovy	CZ0322
Sluhov	091065	Kolinec	556467	Sušice	32142	Sušice	3214	Klatovy	CZ0322
Služetín	150827	Bezvěrov	558656	Manětín	32062	Kralovice	3206	Plzeň-sever	CZ0325
Smědčice	016357	Smědčice	540722	Rokycany	32112	Rokycany	3211	Rokycany	CZ0326
Smederov	195553	Ždírec	558605	Blovice	32011	Blovice	3201	Plzeň-jih	CZ0324
Smolov	151165	Bělá nad Radbuzou	553441	Poběžovice	32023	Domažlice	3202	Domažlice	CZ0321
Smolov	100081	Mrákov	553981	Domažlice	32021	Domažlice	3202	Domažlice	CZ0321
Smrkovec	047431	Hradešice	556319	Horažďovice	32031	Horažďovice	3203	Klatovy	CZ0322
Smržovice	151297	Kdyně	553786	Kdyně	32022	Domažlice	3202	Domažlice	CZ0321
Snopoušovy	029726	Dolní Lukavice	557684	Přeštice	32101	Přeštice	3210	Plzeň-jih	CZ0324
Soběkury	151602	Soběkury	558346	Přeštice	32101	Přeštice	3210	Plzeň-jih	CZ0324
Soběsuky	151858	Neurazy	558125	Nepomuk	32071	Nepomuk	3207	Plzeň-jih	CZ0324
Soběšice	151904	Soběšice	557099	Sušice	32142	Sušice	3214	Klatovy	CZ0322
Sobětice	065951	Klatovy	555771	Klatovy	32051	Klatovy	3205	Klatovy	CZ0322
Souměř	156353	Stráž	561207	Bor	32151	Tachov	3215	Tachov	CZ0327
Soustov	026361	Dlažov	556068	Klatovy	32051	Klatovy	3205	Klatovy	CZ0322
Spálené Poříčí	152706	Spálené Poříčí	558362	Spálené Poříčí	32012	Blovice	3201	Plzeň-jih	CZ0324
Spáleněček	152731	Česká Kubice	553549	Domažlice	32021	Domažlice	3202	Domažlice	CZ0321
Spankov	028622	Litě	566420	Plasy	32063	Kralovice	3206	Plzeň-sever	CZ0325
Spáňov	152773	Spáňov	554251	Kdyně	32022	Domažlice	3202	Domažlice	CZ0321
Splž	156795	Strážov	557137	Klatovy	32051	Klatovy	3205	Klatovy	CZ0322
Spůle	057177	Janovice nad Úhlavou	556394	Klatovy	32051	Klatovy	3205	Klatovy	CZ0322
Srbice	152919	Srbice	554260	Domažlice	32021	Domažlice	3202	Domažlice	CZ0321
Srbice	098108	Mochtín	556718	Klatovy	32051	Klatovy	3205	Klatovy	CZ0322
Srby	153036	Srby	554278	Horšovský Týn	32041	Horšovský Týn	3204	Domažlice	CZ0321
Srby	186180	Srby	540676	Nepomuk	32071	Nepomuk	3207	Plzeň-jih	CZ0324
Srní	153095	Srní	557111	Kašperské Hory	32141	Sušice	3214	Klatovy	CZ0322
Stan	080331	Lestkov	561011	Planá	32152	Tachov	3215	Tachov	CZ0327
Stanětice	153508	Zahořany	554464	Domažlice	32021	Domažlice	3202	Domažlice	CZ0321
Staňkov I	153575	Staňkov	554294	Staňkov	32042	Horšovský Týn	3204	Domažlice	CZ0321
Staňkov II	198714	Staňkov	554294	Staňkov	32042	Horšovský Týn	3204	Domažlice	CZ0321



# Číselník částí obcí

15. pokračování

Název části obce (CO)	Kód CO	Název obce (ZUJ)	Kód ZUJ	Název obce pověřené obecního úřadu (POU)	Kód POU	Název správního obvodu obce s rozšířenou působností (SO ORP)	Kód SO ORP	Název okresu (LAU)	Kód LAU
Stará Huť	102873	Nemanice	554006	Domažlice	32021	Domažlice	3202	Domažlice	CZ0321
Stará Huť	183741	Blovice	557587	Blovice	32011	Blovice	3201	Plzeň-jih	CZ0324
Stará Knížecí Huť	080098	Lesná	561002	Tachov	32153	Tachov	3215	Tachov	CZ0327
Stará Lhota	108464	Nýrsko	556831	Nýrsko	32052	Klatovy	3205	Klatovy	CZ0322
Stará Pasečnice	405477	Pasečnice	554081	Domažlice	32021	Domažlice	3202	Domažlice	CZ0321
Staré Sedliště	154661	Staré Sedliště	561185	Bor	32151	Tachov	3215	Tachov	CZ0327
Staré Sedlo	154750	Staré Sedlo	561193	Bor	32151	Tachov	3215	Tachov	CZ0327
Starec	154792	Kdyně	553786	Kdyně	32022	Domažlice	3202	Domažlice	CZ0321
Starý Dvůr	071251	Kout na Šumavě	553824	Kdyně	32022	Domažlice	3202	Domažlice	CZ0321
Starý Kličov	066231	Mrákov	553981	Domažlice	32021	Domažlice	3202	Domažlice	CZ0321
Starý Kramolín	100480	Mutěnin	553999	Poběžovice	32023	Domažlice	3202	Domažlice	CZ0321
Starý Láz	017108	Nýrsko	556831	Nýrsko	32052	Klatovy	3205	Klatovy	CZ0322
Starý Pařezov	405451	Pařezov	599182	Poběžovice	32023	Domažlice	3202	Domažlice	CZ0321
Starý Plzenec	155152	Starý Plzenec	558371	Starý Plzenec	32092	Plzeň	3209	Plzeň-město	CZ0323
Starý Smolivec	097209	Mladý Smolivec	558061	Nepomuk	32071	Nepomuk	3207	Plzeň-jih	CZ0324
Starý Spálenec	152749	Česká Kubice	553549	Domažlice	32021	Domažlice	3202	Domažlice	CZ0321
Stod	155519	Stod	558389	Stod	32123	Stod	3212	Plzeň-jih	CZ0324
Stojanovice	053155	Velhartice	557366	Sušice	32142	Sušice	3214	Klatovy	CZ0322
Strahov	043141	Horní Kozolupy	541290	Bezručovice	32131	Stříbro	3213	Tachov	CZ0327
Strachovice	002739	Stráž	561207	Bor	32151	Tachov	3215	Tachov	CZ0327
Strašice	156221	Strašice	560162	Rokycany	32112	Rokycany	3211	Rokycany	CZ0326
Strašín	156264	Strašín	557129	Sušice	32142	Sušice	3214	Klatovy	CZ0322
Stráž	156345	Stráž	554316	Domažlice	32021	Domažlice	3202	Domažlice	CZ0321
Stráž	406180	Sušice	557153	Sušice	32142	Sušice	3214	Klatovy	CZ0322
Stráž	156361	Stráž	561207	Bor	32151	Tachov	3215	Tachov	CZ0327
Strážliště	097161	Mladotice	559237	Kralovice	32061	Kralovice	3206	Plzeň-sever	CZ0325
Strážov	156809	Strážov	557137	Klatovy	32051	Klatovy	3205	Klatovy	CZ0322
Strážovice	117315	Pačejov	556912	Horažďovice	32031	Horažďovice	3203	Klatovy	CZ0322
Stropčice	021016	Švihov	557200	Klatovy	32051	Klatovy	3205	Klatovy	CZ0322
Struhadlo	003506	Bezděkov	555801	Klatovy	32051	Klatovy	3205	Klatovy	CZ0322
Struhaře	157023	Spálené Poříčí	558362	Spálené Poříčí	32012	Blovice	3201	Plzeň-jih	CZ0324
Strunkov	197963	Petrovice u Sušice	556921	Sušice	32142	Sušice	3214	Klatovy	CZ0322
Strýčkovice	157341	Srbice	554260	Domažlice	32021	Domažlice	3202	Domažlice	CZ0321
Střapole	016365	Bušovice	559750	Rokycany	32112	Rokycany	3211	Rokycany	CZ0326
Střed	406597	Rokycany	559717	Rokycany	32112	Rokycany	3211	Rokycany	CZ0326
Střelice	046779	Střelice	540056	Stod	32123	Stod	3212	Plzeň-jih	CZ0324
Střeziměř	157601	Klatovy	555771	Klatovy	32051	Klatovy	3205	Klatovy	CZ0322
Stříbrné Hory	406091	Nalžovské Hory	556751	Horažďovice	32031	Horažďovice	3203	Klatovy	CZ0322
Stříbro	406813	Stříbro	561215	Stříbro	32132	Stříbro	3213	Tachov	CZ0327
Střítež	091073	Kolinec	556467	Sušice	32142	Sušice	3214	Klatovy	CZ0322
Střížovice	158127	Střížovice	558401	Blovice	32011	Blovice	3201	Plzeň-jih	CZ0324
Studánka	158178	Studánka	561223	Tachov	32153	Tachov	3215	Tachov	CZ0327
Studánky	187330	Všeruby	554456	Kdyně	32022	Domažlice	3202	Domažlice	CZ0321
Studená	054585	Studená	553603	Kralovice	32061	Kralovice	3206	Plzeň-sever	CZ0325
Stupno	013552	Břasy	559725	Radnice	32111	Rokycany	3211	Rokycany	CZ0326
Stvolny	158674	Manětín	559202	Manětín	32062	Kralovice	3206	Plzeň-sever	CZ0325
Stýskaly	196959	Žilov	559709	Třemošná	32083	Nýřany	3208	Plzeň-sever	CZ0325
Suchá	039144	Hlavňovice	556203	Sušice	32142	Sušice	3214	Klatovy	CZ0322
Suchý Kámen	054691	Chudenín	556386	Nýrsko	32052	Klatovy	3205	Klatovy	CZ0322
Sulislav	159506	Sulislav	561231	Stříbro	32132	Stříbro	3213	Tachov	CZ0327
Sušice I	406198	Sušice	557153	Sušice	32142	Sušice	3214	Klatovy	CZ0322
Sušice II	406210	Sušice	557153	Sušice	32142	Sušice	3214	Klatovy	CZ0322
Sušice III	406228	Sušice	557153	Sušice	32142	Sušice	3214	Klatovy	CZ0322
Svahy	159859	Planá	561134	Planá	32152	Tachov	3215	Tachov	CZ0327
Svárkov	080616	Letiny	557951	Blovice	32011	Blovice	3201	Plzeň-jih	CZ0324
Svatá Anna	405370	Horšovský Týn	553671	Horšovský Týn	32041	Horšovský Týn	3204	Domažlice	CZ0321
Svatá Barbora	300454	Radnice	560120	Radnice	32111	Rokycany	3211	Rokycany	CZ0326
Svatá Kateřina	054704	Chudenín	556386	Nýrsko	32052	Klatovy	3205	Klatovy	CZ0322
Svatá Kateřina	142603	Rozvadov	561169	Bor	32151	Tachov	3215	Tachov	CZ0327
Svaté Pole	041912	Horažďovice	556254	Horažďovice	32031	Horažďovice	3203	Klatovy	CZ0322
Svěradice	160300	Svěradice	557161	Horažďovice	32031	Horažďovice	3203	Klatovy	CZ0322
Světce	302538	Tachov	560715	Tachov	32153	Tachov	3215	Tachov	CZ0327
Světec	029238	Bezvěrov	558656	Manětín	32062	Kralovice	3206	Plzeň-sever	CZ0325
Světlá	037389	Hartmanice	556181	Sušice	32142	Sušice	3214	Klatovy	CZ0322
Svinná	163848	Horšovský Týn	553671	Horšovský Týn	32041	Horšovský Týn	3204	Domažlice	CZ0321
Svinná	057789	Čachrov	555941	Klatovy	32051	Klatovy	3205	Klatovy	CZ0322
Svinná	039471	Hlohovice	559806	Radnice	32111	Rokycany	3211	Rokycany	CZ0326
Svinná	185388	Vranov	579491	Stříbro	32132	Stříbro	3213	Tachov	CZ0327
Sviňomazy	168751	Trpísty	561291	Stříbro	32132	Stříbro	3213	Tachov	CZ0327
Svobodka	036994	Halže	560863	Tachov	32153	Tachov	3215	Tachov	CZ0327
Svojkovice	161225	Svojkovice	541176	Rokycany	32112	Rokycany	3211	Rokycany	CZ0326
Svojiše	140104	Rejštejn	557021	Kašperské Hory	32141	Sušice	3214	Klatovy	CZ0322
Svojišice	161381	Petrovice u Sušice	556921	Sušice	32142	Sušice	3214	Klatovy	CZ0322
Svojišín	161454	Svojišín	561258	Stříbro	32132	Stříbro	3213	Tachov	CZ0327
Svrčovec	028371	Dolany	556106	Klatovy	32051	Klatovy	3205	Klatovy	CZ0322
Svržno	045977	Hostouň	553689	Poběžovice	32023	Domažlice	3202	Domažlice	CZ0321
Sychrov	041424	Hostouň	553689	Poběžovice	32023	Domažlice	3202	Domažlice	CZ0321
Sytno	161896	Sytno	557081	Stříbro	32132	Stříbro	3213	Tachov	CZ0327

# Číselník částí obcí

16. pokračování

Název části obce (CO)	Kód CO	Název obce (ZUJ)	Kód ZUJ	Název obce pověřené obecního úřadu (POU)	Kód POU	Název správního obvodu obce s rozšířenou působností (SO ORP)	Kód SO ORP	Název okresu (LAU)	Kód LAU
Šibanov	031925	Poběžovice	554111	Poběžovice	32023	Domažlice	3202	Domažlice	CZ0321
Šidlákov	031933	Hora Svatého Václava	566276	Poběžovice	32023	Domažlice	3202	Domažlice	CZ0321
Šimanov	142344	Zihobce	557536	Sušice	32142	Sušice	3214	Klatovy	CZ0322
Šipín	319902	Konstantinovy Lázně	560952	Bezručovice	32131	Stříbro	3213	Tachov	CZ0327
Šitboř	107786	Poběžovice	554111	Poběžovice	32023	Domažlice	3202	Domažlice	CZ0321
Šlovice	015989	Semněvice	554201	Horšovský Týn	32041	Horšovský Týn	3204	Domažlice	CZ0321
Šlovice	162833	Dobřany	557676	Dobřany	32121	Stod	3212	Plzeň-jih	CZ0324
Šnory	321061	Stráž	554316	Domažlice	32021	Domažlice	3202	Domažlice	CZ0321
Špičák	196053	Železná Ruda	557528	Nýrsko	32052	Klatovy	3205	Klatovy	CZ0322
Štáhlavice	163147	Štáhlavy	558427	Starý Plzenec	32092	Plzeň	3209	Plzeň-město	CZ0323
Štáhlavy	163155	Štáhlavy	558427	Starý Plzenec	32092	Plzeň	3209	Plzeň-město	CZ0323
Štěnovice	163341	Štěnovice	558435	Přeštice	32101	Přeštice	3210	Plzeň-jih	CZ0324
Štěnovický Borek	024058	Štěnovický Borek	539741	Starý Plzenec	32092	Plzeň	3209	Plzeň-město	CZ0323
Štěpanice	037397	Hartmanice	556181	Sušice	32142	Sušice	3214	Klatovy	CZ0322
Štěpánovice	167665	Klatovy	555771	Klatovy	32051	Klatovy	3205	Klatovy	CZ0322
Štichov	078344	Štichov	566101	Holyšov	32122	Stod	3212	Domažlice	CZ0321
Štichovice	163759	Štichovice	578797	Manětín	32062	Kralovice	3206	Plzeň-sever	CZ0325
Štipoklasy	087629	Plánice	556955	Plánice	32053	Klatovy	3205	Klatovy	CZ0322
Štipoklasy	023647	Úněšov	559563	Všeruby	32084	Nýřany	3208	Plzeň-sever	CZ0325
Štítary	163856	Hostouň	553689	Poběžovice	32023	Domažlice	3202	Domažlice	CZ0321
Štítov	163988	Blovice	557587	Blovice	32011	Blovice	3201	Plzeň-jih	CZ0324
Štítov	136026	Štítov	579343	Rokycany	32112	Rokycany	3211	Rokycany	CZ0326
Štokov	052311	Chodský Újezd	560910	Planá	32152	Tachov	3215	Tachov	CZ0327
Švihov	164623	Švihov	557200	Klatovy	32051	Klatovy	3205	Klatovy	CZ0322
Tachov	406741	Tachov	560715	Tachov	32153	Tachov	3215	Tachov	CZ0327
Tajanov	171514	Klatovy	555771	Klatovy	32051	Klatovy	3205	Klatovy	CZ0322
Tajanov	091081	Kolinec	556467	Sušice	32142	Sušice	3214	Klatovy	CZ0322
Tasnovice	163864	Horšovský Týn	553671	Horšovský Týn	32041	Horšovský Týn	3204	Domažlice	CZ0321
Tatíná	196967	Tatíná	578983	Třemošná	32083	Nýřany	3208	Plzeň-sever	CZ0325
Tedražice	047287	Hrádek	556301	Sušice	32142	Sušice	3214	Klatovy	CZ0322
Těchlovice	165361	Stříbro	561215	Stříbro	32132	Stříbro	3213	Tachov	CZ0327
Těchonice	165450	Nalžovské Hory	556751	Horažďovice	32031	Horažďovice	3203	Klatovy	CZ0322
Telice	192881	Prostibor	541486	Stříbro	32132	Stříbro	3213	Tachov	CZ0327
Těně	165891	Těně	560189	Rokycany	32112	Rokycany	3211	Rokycany	CZ0326
Těnovice	165921	Spálené Poříčí	558362	Spálené Poříčí	32012	Blovice	3201	Plzeň-jih	CZ0324
Terešov	166456	Terešov	566802	Zbiroh	32113	Rokycany	3211	Rokycany	CZ0326
Těšetiny	098116	Mochtín	556718	Klatovy	32051	Klatovy	3205	Klatovy	CZ0322
Těškov	041327	Těškov	546526	Rokycany	32112	Rokycany	3211	Rokycany	CZ0326
Těšnice	164631	Švihov	557200	Klatovy	32051	Klatovy	3205	Klatovy	CZ0322
Těšovice	152927	Srbice	554260	Domažlice	32021	Domažlice	3202	Domažlice	CZ0321
Tetětice	003514	Bezděkov	555801	Klatovy	32051	Klatovy	3205	Klatovy	CZ0322
Tis u Blatna	167088	Tis u Blatna	559482	Kralovice	32061	Kralovice	3206	Plzeň-sever	CZ0325
Tisová	167223	Tisová	541621	Tachov	32153	Tachov	3215	Tachov	CZ0327
Tlučná	042331	Horní Bělá	558877	Plasy	32063	Kralovice	3206	Plzeň-sever	CZ0325
Tlučná	167550	Tlučná	559491	Nýřany	32082	Nýřany	3208	Plzeň-sever	CZ0325
Tlumačov	167576	Tlumačov	554341	Domažlice	32021	Domažlice	3202	Domažlice	CZ0321
Točnick	167673	Klatovy	555771	Klatovy	32051	Klatovy	3205	Klatovy	CZ0322
Tojice	186198	Tojice	578614	Nepomuk	32071	Nepomuk	3207	Plzeň-jih	CZ0324
Trhanov	168068	Trhanov	554359	Domažlice	32021	Domažlice	3202	Domažlice	CZ0321
Třahomné	075141	Křasy	559091	Všeruby	32084	Nýřany	3208	Plzeň-sever	CZ0325
Trnčí	059536	Ježovy	541753	Klatovy	32051	Klatovy	3205	Klatovy	CZ0322
Trnová	168394	Trnová	559504	Třemošná	32083	Nýřany	3208	Plzeň-sever	CZ0325
Trnová	167231	Tisová	541621	Tachov	32153	Tachov	3215	Tachov	CZ0327
Trojany	168513	Kralovice	559075	Kralovice	32061	Kralovice	3206	Plzeň-sever	CZ0325
Trokavec	168530	Trokavec	579246	Rokycany	32112	Rokycany	3211	Rokycany	CZ0326
Trpěšice	406031	Hartmanice	556181	Sušice	32142	Sušice	3214	Klatovy	CZ0322
Trpísty	168769	Trpísty	561291	Stříbro	32132	Stříbro	3213	Tachov	CZ0327
Trstice	120057	Petrovice u Sušice	556921	Sušice	32142	Sušice	3214	Klatovy	CZ0322
Tržek	124249	Kolinec	556467	Sušice	32142	Sušice	3214	Klatovy	CZ0322
Třebčice	097993	Třebčice	578592	Nepomuk	32071	Nepomuk	3207	Plzeň-jih	CZ0324
Třebel	020460	Černošín	560812	Stříbro	32132	Stříbro	3213	Tachov	CZ0327
Třebíšov	102997	Předslav	557005	Klatovy	32051	Klatovy	3205	Klatovy	CZ0322
Třebnice	170101	Meclov	553913	Horšovský Týn	32041	Horšovský Týn	3204	Domažlice	CZ0321
Třebnuška	031798	Zbiroh	560260	Zbiroh	32113	Rokycany	3211	Rokycany	CZ0326
Třebobuz	085219	Lišťany	559172	Město Touškov	32081	Nýřany	3208	Plzeň-sever	CZ0325
Třebomyslice	170224	Horažďovice	556254	Horažďovice	32031	Horažďovice	3203	Klatovy	CZ0322
Třebýcina	092509	Měčín	556637	Klatovy	32051	Klatovy	3205	Klatovy	CZ0322
Třebýcinka	021024	Švihov	557200	Klatovy	32051	Klatovy	3205	Klatovy	CZ0322
Třemešné	170682	Třemešné	561304	Bor	32151	Tachov	3215	Tachov	CZ0327
Třemošná	170691	Třemošná	559521	Třemošná	32083	Nýřany	3208	Plzeň-sever	CZ0325
Třimany	170887	Kladruby	559920	Radnice	32111	Rokycany	3211	Rokycany	CZ0326
Třískolupy	171123	Přimda	561151	Bor	32151	Tachov	3215	Tachov	CZ0327
Tuněchody	012670	Kladruby	560928	Stříbro	32132	Stříbro	3213	Tachov	CZ0327
Tupadly	171522	Klatovy	555771	Klatovy	32051	Klatovy	3205	Klatovy	CZ0322
Tuškov	064432	Kašperské Hory	556432	Kašperské Hory	32141	Sušice	3214	Klatovy	CZ0322
Tužice	191329	Tužice	553522	Horažďovice	32031	Horažďovice	3203	Klatovy	CZ0322
Tvrdošlav	103152	Velhartice	557366	Sušice	32142	Sušice	3214	Klatovy	CZ0322
Týček	191493	Týček	546534	Zbiroh	32113	Rokycany	3211	Rokycany	CZ0326

# Číselník částí obcí

17. pokračování

Název části obce (CO)	Kód CO	Název obce (ZUJ)	Kód ZUJ	Název obce pověřeného obecního úřadu (POU)	Kód POU	Název správního obvodu obce s rozšířenou působností (SO ORP)	Kód SO ORP	Název okresu (LAU)	Kód LAU
Tymákov	172103	Tymákov	558460	Starý Plzenec	32092	Plzeň	3209	Plzeň-město	CZ0323
Týnec	039225	Malý Bor	556629	Horažďovice	32031	Horažďovice	3203	Klatovy	CZ0322
Týnec	172316	Týnec	541885	Klatovy	32051	Klatovy	3205	Klatovy	CZ0322
Týnec	053210	Chotěšov	557838	Stod	32123	Stod	3212	Plzeň-jih	CZ0324
Týnec	121291	Planá	561134	Planá	32152	Tachov	3215	Tachov	CZ0327
Týniště	044849	Týniště	539929	Přeštice	32101	Přeštice	3210	Plzeň-jih	CZ0324
Týnské Předměstí	405337	Domažlice	553425	Domažlice	32021	Domažlice	3202	Domažlice	CZ0321
Týřovice	117323	Pačejov	556912	Horažďovice	32031	Horažďovice	3203	Klatovy	CZ0322
Úboč	172553	Úboč	566161	Kdyně	32022	Domažlice	3202	Domažlice	CZ0321
Úborsko	001414	Běhařov	541842	Klatovy	32051	Klatovy	3205	Klatovy	CZ0322
Úherce	191949	Úherce	546411	Nýřany	32082	Nýřany	3208	Plzeň-sever	CZ0325
Uhlíště	054712	Chudenin	556386	Nýrsko	32052	Klatovy	3205	Klatovy	CZ0322
Ujčín	068446	Kolinec	556467	Sušice	32142	Sušice	3214	Klatovy	CZ0322
Újezd	173622	Újezd	554383	Domažlice	32021	Domažlice	3202	Domažlice	CZ0321
Újezd	406422	Plzeň	554791	Plzeň	32091	Plzeň	3209	Plzeň-město	CZ0323
Újezd	044857	Horšice	557722	Přeštice	32101	Přeštice	3210	Plzeň-jih	CZ0324
Újezd	173649	Manětín	559202	Manětín	32062	Kralovice	3206	Plzeň-sever	CZ0325
Újezd nade Mží	173801	Újezd nade Mží	566594	Město Touškov	32081	Nýřany	3208	Plzeň-sever	CZ0325
Újezd pod Přimdou	173827	Přimda	561151	Bor	32151	Tachov	3215	Tachov	CZ0327
Újezd Svatého Kříže	001678	Bělá nad Radbuzou	553441	Poběžovice	32023	Domažlice	3202	Domažlice	CZ0321
Újezd u Chanovic	025364	Chanovice	556335	Horažďovice	32031	Horažďovice	3203	Klatovy	CZ0322
Újezd u Kasejovic	064335	Kasejovice	557862	Nepomuk	32071	Nepomuk	3207	Plzeň-jih	CZ0324
Újezd u Planice	173975	Újezd u Planice	578321	Planice	32053	Klatovy	3205	Klatovy	CZ0322
Újezd u Svatého Kříže	138126	Újezd u Svatého Kříže	546551	Radnice	32111	Rokycany	3211	Rokycany	CZ0326
Újezdec	100765	Bolešiny	555835	Klatovy	32051	Klatovy	3205	Klatovy	CZ0322
Újezdec	098124	Mochtín	556718	Klatovy	32051	Klatovy	3205	Klatovy	CZ0322
Újezdec	136611	Ptenín	558265	Přeštice	32101	Přeštice	3210	Plzeň-jih	CZ0324
Úlice	174211	Úlice	559555	Město Touškov	32081	Nýřany	3208	Plzeň-sever	CZ0325
Úlíkov	172561	Němčice	599166	Kdyně	32022	Domažlice	3202	Domažlice	CZ0321
Úloh	003352	Běšiny	555797	Klatovy	32051	Klatovy	3205	Klatovy	CZ0322
Únehle	076759	Únehle	541435	Stříbro	32132	Stříbro	3213	Tachov	CZ0327
Únějovice	174351	Únějovice	554391	Domažlice	32021	Domažlice	3202	Domažlice	CZ0321
Úněšov	174408	Úněšov	559563	Všeruby	32084	Nýřany	3208	Plzeň-sever	CZ0325
Únětice	174424	Únětice	540528	Blovice	32011	Blovice	3201	Plzeň-jih	CZ0324
Úsilov	174742	Úsilov	554405	Kdyně	32022	Domažlice	3202	Domažlice	CZ0321
Ústalec	174815	Nalžovské Hory	556751	Horažďovice	32031	Horažďovice	3203	Klatovy	CZ0322
Ústí	067687	Kočov	541559	Planá	32152	Tachov	3215	Tachov	CZ0327
Úšava	154679	Staré Sedliště	561185	Bor	32151	Tachov	3215	Tachov	CZ0327
Úterý	175625	Úterý	559571	Všeruby	32084	Nýřany	3208	Plzeň-sever	CZ0325
Útušice	175668	Útušice	558486	Přeštice	32101	Přeštice	3210	Plzeň-jih	CZ0324
Vacovy	029513	Janovice nad Úhlavou	556394	Klatovy	32051	Klatovy	3205	Klatovy	CZ0322
Valdorf	308749	Horšovský Týn	553671	Horšovský Týn	32041	Horšovský Týn	3204	Domažlice	CZ0321
Valcha	122505	Plzeň	554791	Plzeň	32091	Plzeň	3209	Plzeň-město	CZ0323
Valcha	406805	Stráž	561207	Bor	32151	Tachov	3215	Tachov	CZ0327
Vatětice	037401	Hartmanice	556181	Sušice	32142	Sušice	3214	Klatovy	CZ0322
Věckovice	171531	Klatovy	555771	Klatovy	32051	Klatovy	3205	Klatovy	CZ0322
Vejprnice	177555	Vejprnice	559580	Nýřany	32082	Nýřany	3208	Plzeň-sever	CZ0325
Vejvanov	177601	Vejvanov	560227	Radnice	32111	Rokycany	3211	Rokycany	CZ0326
Velečín	177661	Velečín	578924	Kralovice	32061	Kralovice	3206	Plzeň-sever	CZ0325
Velenovy	177806	Nalžovské Hory	556751	Horažďovice	32031	Horažďovice	3203	Klatovy	CZ0322
Velešice	117331	Pačejov	556912	Horažďovice	32031	Horažďovice	3203	Klatovy	CZ0322
Velhartice	177938	Velhartice	557366	Sušice	32142	Sušice	3214	Klatovy	CZ0322
Velká Ves	024724	Bor	560758	Bor	32151	Tachov	3215	Tachov	CZ0327
Velké Dvorce	178730	Přimda	561151	Bor	32151	Tachov	3215	Tachov	CZ0327
Velké Hydčice	178837	Velké Hydčice	557374	Horažďovice	32031	Horažďovice	3203	Klatovy	CZ0322
Velké Předměstí	044890	Horšovský Týn	553671	Horšovský Týn	32041	Horšovský Týn	3204	Domažlice	CZ0321
Velký Bor	179531	Velký Bor	557382	Horažďovice	32031	Horažďovice	3203	Klatovy	CZ0322
Velký Kozi Hřbet	406147	Rejštejn	557021	Kašperské Hory	32141	Sušice	3214	Klatovy	CZ0322
Velký Malahov	179663	Velký Malahov	554413	Horšovský Týn	32041	Horšovský Týn	3204	Domažlice	CZ0321
Velký Radkov	140112	Rejštejn	557021	Kašperské Hory	32141	Sušice	3214	Klatovy	CZ0322
Velký Rapotín	018597	Tachov	560715	Tachov	32153	Tachov	3215	Tachov	CZ0327
Verechov	180343	Horažďovice	556254	Horažďovice	32031	Horažďovice	3203	Klatovy	CZ0322
Ves Touškov	180386	Ves Touškov	558494	Stod	32123	Stod	3212	Plzeň-jih	CZ0324
Veselá	180521	Veselá	560235	Rokycany	32112	Rokycany	3211	Rokycany	CZ0326
Veselí	057185	Janovice nad Úhlavou	556394	Klatovy	32051	Klatovy	3205	Klatovy	CZ0322
Věštín	197971	Strašín	557129	Sušice	32142	Sušice	3214	Klatovy	CZ0322
Věvrov	147354	Horšovský Týn	553671	Horšovský Týn	32041	Horšovský Týn	3204	Domažlice	CZ0321
Vchynice-Tetov I	406155	Srní	557111	Kašperské Hory	32141	Sušice	3214	Klatovy	CZ0322
Vchynice-Tetov II	198684	Modrava	542148	Kašperské Hory	32141	Sušice	3214	Klatovy	CZ0322
Vicenice	167681	Klatovy	555771	Klatovy	32051	Klatovy	3205	Klatovy	CZ0322
Vidice	181650	Vidice	554421	Horšovský Týn	32041	Horšovský Týn	3204	Domažlice	CZ0321
Vidžín	175633	Úterý	559571	Všeruby	32084	Nýřany	3208	Plzeň-sever	CZ0325
Víchov	165379	Černošín	560812	Stříbro	32132	Stříbro	3213	Tachov	CZ0327
Vilémov	164887	Tachov	560715	Tachov	32153	Tachov	3215	Tachov	CZ0327
Vílov	182079	Černíkov	553531	Klatovy	32051	Klatovy	3205	Klatovy	CZ0322
Viska	098001	Čmeliny	578568	Nepomuk	32071	Nepomuk	3207	Plzeň-jih	CZ0324
Visky	406619	Visky	579289	Rokycany	32112	Rokycany	3211	Rokycany	CZ0326
Vítaná	003522	Bezděkov	555801	Klatovy	32051	Klatovy	3205	Klatovy	CZ0322

# Číselník částí obcí

18. pokračování

Název části obce (CO)	Kód CO	Název obce (ZUJ)	Kód ZUJ	Název obce pověřeného obecního úřadu (POU)	Kód POU	Název správního obvodu obce s rozšířenou působností (SO ORP)	Kód SO ORP	Název okresu (LAU)	Kód LAU
Vitáni	153044	Srby	554278	Horšovský Týn	32041	Horšovský Týn	3204	Domažlice	CZ0321
Víteň	182729	Strážov	557137	Klatovy	32051	Klatovy	3205	Klatovy	CZ0322
Vitinka	182931	Osek	560057	Rokycany	32112	Rokycany	3211	Rokycany	CZ0326
Vítkov	164836	Tachov	560715	Tachov	32153	Tachov	3215	Tachov	CZ0327
Vítkovice	405841	Klatovy	555771	Klatovy	32051	Klatovy	3205	Klatovy	CZ0322
Vížka	159867	Planá	561134	Planá	32152	Tachov	3215	Tachov	CZ0327
Vladměřice	091511	Manětín	559202	Manětín	32062	Kralovice	3206	Plzeň-sever	CZ0325
Vlastějov	037419	Hartmanice	556181	Sušice	32142	Sušice	3214	Klatovy	CZ0322
Vlči	183652	Vlči	566891	Přeštice	32101	Přeštice	3210	Plzeň-jih	CZ0324
Vlčice	183750	Blovice	557587	Blovice	32011	Blovice	3201	Plzeň-jih	CZ0324
Vlčkovice	068454	Kolinec	556467	Sušice	32142	Sušice	3214	Klatovy	CZ0322
Vlčnov	183881	Zavlekov	557463	Plánice	32053	Klatovy	3205	Klatovy	CZ0322
Vlčtejn	183911	Vlčtejn	540706	Blovice	32011	Blovice	3201	Plzeň-jih	CZ0324
Vlkanov	107794	Vlkanov	566250	Poběžovice	32023	Domažlice	3202	Domažlice	CZ0321
Vlkonice	184021	Budětice	555894	Sušice	32142	Sušice	3214	Klatovy	CZ0322
Vlkošov	003875	Bezvěrov	558656	Manětín	32062	Kralovice	3206	Plzeň-sever	CZ0325
Vlkov	152714	Spálené Poříčí	558362	Spálené Poříčí	32012	Blovice	3201	Plzeň-jih	CZ0324
Vlkýš	406520	Heřmanova Huť	558869	Nýřany	32082	Nýřany	3208	Plzeň-sever	CZ0325
Vnitřní Město	406392	Plzeň	554791	Plzeň	32091	Plzeň	3209	Plzeň-město	CZ0323
Vodní Újezd	027626	Dobřany	557676	Dobřany	32121	Stod	3212	Plzeň-jih	CZ0324
Vodokryt	184403	Řenče	558303	Přeštice	32101	Přeštice	3210	Plzeň-jih	CZ0324
Vochov	184420	Vochov	559601	Město Touškov	32081	Nýřany	3208	Plzeň-sever	CZ0325
Vojenice	415791	Kladruby	559920	Radnice	32111	Rokycany	3211	Rokycany	CZ0326
Vojetice	120065	Petrovice u Sušice	556921	Sušice	32142	Sušice	3214	Klatovy	CZ0322
Vojovice	184616	Neurazy	558125	Nepomuk	32071	Nepomuk	3207	Plzeň-jih	CZ0324
Vojtěšín	023655	Úněšov	559563	Všeruby	32084	Nýřany	3208	Plzeň-sever	CZ0325
Volduchy	184772	Volduchy	560251	Rokycany	32112	Rokycany	3211	Rokycany	CZ0326
Volšovy	159743	Sušice	557153	Sušice	32142	Sušice	3214	Klatovy	CZ0322
Vosí	164640	Švihov	557200	Klatovy	32051	Klatovy	3205	Klatovy	CZ0322
Vrabcov	159689	Sušice	557153	Sušice	32142	Sušice	3214	Klatovy	CZ0322
Vracov	023604	Plánice	556955	Plánice	32053	Klatovy	3205	Klatovy	CZ0322
Vranov	097489	Mnichov	566292	Poběžovice	32023	Domažlice	3202	Domažlice	CZ0321
Vranov	185396	Vranov	579491	Stříbro	32132	Stříbro	3213	Tachov	CZ0327
Vranov	075922	Staňkov	554294	Staňkov	32042	Horšovský Týn	3204	Domažlice	CZ0321
Vranovice	013579	Břasy	559725	Radnice	32111	Rokycany	3211	Rokycany	CZ0326
Vráž	405931	Dlažov	556068	Klatovy	32051	Klatovy	3205	Klatovy	CZ0322
Vrážné	121444	Pláně	530336	Plasy	32063	Kralovice	3206	Plzeň-sever	CZ0325
Vrbice u Bezručic	080349	Lestkov	561011	Planá	32152	Tachov	3215	Tachov	CZ0327
Vrbice u Stříbra	065391	Kladruby	560928	Stříbro	32132	Stříbro	3213	Tachov	CZ0327
Vrčeň	186201	Vrčeň	558559	Nepomuk	32071	Nepomuk	3207	Plzeň-jih	CZ0324
Vrhaveč	186287	Vrhaveč	557455	Klatovy	32051	Klatovy	3205	Klatovy	CZ0322
Vrhaveč	116092	Kostelec	503916	Stříbro	32132	Stříbro	3213	Tachov	CZ0327
Vřeskovice	007960	Vřeskovice	566055	Klatovy	32051	Klatovy	3205	Klatovy	CZ0322
Vstíš	186988	Vstíš	558567	Dobřany	32121	Stod	3212	Plzeň-jih	CZ0324
Všehrady	187020	Všehrady	566497	Kralovice	32061	Kralovice	3206	Plzeň-sever	CZ0325
Všekary	104175	Všekary	566071	Holýšov	32122	Stod	3212	Domažlice	CZ0321
Všenice	016373	Všenice	566799	Rokycany	32112	Rokycany	3211	Rokycany	CZ0326
Všepadly	187283	Všepadly	554448	Kdyně	32022	Domažlice	3202	Domažlice	CZ0321
Všeruby	187348	Všeruby	554456	Kdyně	32022	Domažlice	3202	Domažlice	CZ0321
Všeruby	187372	Všeruby	559628	Všeruby	32084	Nýřany	3208	Plzeň-sever	CZ0325
Východní Předměstí	490318	Plzeň	554791	Plzeň	32091	Plzeň	3209	Plzeň-město	CZ0323
Výrov	094528	Bližejov	553450	Horšovský Týn	32041	Horšovský Týn	3204	Domažlice	CZ0321
Výrov	028380	Dolany	556106	Klatovy	32051	Klatovy	3205	Klatovy	CZ0322
Výrov	187691	Výrov	566969	Kralovice	32061	Kralovice	3206	Plzeň-sever	CZ0325
Vysočany	091529	Manětín	559202	Manětín	32062	Kralovice	3206	Plzeň-sever	CZ0325
Vysočany	406767	Bor	560758	Bor	32151	Tachov	3215	Tachov	CZ0327
Vysoká Libyně	188077	Vysoká Libyně	530280	Kralovice	32061	Kralovice	3206	Plzeň-sever	CZ0325
Vysoké Jamné	080357	Lestkov	561011	Planá	32152	Tachov	3215	Tachov	CZ0327
Vysoké Sedliště	121304	Planá	561134	Planá	32152	Tachov	3215	Tachov	CZ0327
Výškov	052230	Chodová Planá	560901	Planá	32152	Tachov	3215	Tachov	CZ0327
Zadní Chodov	189588	Zadní Chodov	541362	Planá	32152	Tachov	3215	Tachov	CZ0327
Zadní Milíře	318060	Milíře	541532	Tachov	32153	Tachov	3215	Tachov	CZ0327
Zádub	109835	Olbramov	566888	Stříbro	32132	Stříbro	3213	Tachov	CZ0327
Zahorčice	156817	Strážov	557137	Klatovy	32051	Klatovy	3205	Klatovy	CZ0322
Zahorčíčky	189804	Hradiště	557749	Nepomuk	32071	Nepomuk	3207	Plzeň-jih	CZ0324
Zahořany	189928	Zahořany	554464	Domažlice	32021	Domažlice	3202	Domažlice	CZ0321
Záhoří	094579	Mileč	558052	Nepomuk	32071	Nepomuk	3207	Plzeň-jih	CZ0324
Záhoří	020478	Černošín	560812	Stříbro	32132	Stříbro	3213	Tachov	CZ0327
Zahrádka	018261	Čachrov	555941	Klatovy	32051	Klatovy	3205	Klatovy	CZ0322
Zahrádka	101532	Nalžovské Hory	556751	Horažďovice	32031	Horažďovice	3203	Klatovy	CZ0322
Zahrádka	024091	Čížkov	557650	Nepomuk	32071	Nepomuk	3207	Plzeň-jih	CZ0324
Zahrádka	190179	Zahrádka	578827	Všeruby	32084	Nýřany	3208	Plzeň-sever	CZ0325
Záchlumí	190292	Záchlumí	541664	Stříbro	32132	Stříbro	3213	Tachov	CZ0327
Zálesí	135968	Příchovice	558257	Přeštice	32101	Přeštice	3210	Plzeň-jih	CZ0324
Zálezly	148202	Skapce	579467	Stříbro	32132	Stříbro	3213	Tachov	CZ0327
Záluží	302198	Sušice	557153	Sušice	32142	Sušice	3214	Klatovy	CZ0322
Záluží	071111	Kotovice	540633	Stod	32123	Stod	3212	Plzeň-jih	CZ0324
Záluží	165930	Spálené Poříčí	558362	Spálené Poříčí	32012	Blovice	3201	Plzeň-jih	CZ0324

# Číselník částí obcí

dokončení

Název části obce (CO)	Kód CO	Název obce (ZUJ)	Kód ZUJ	Název obce pověřeného obecního úřadu (POU)	Kód POU	Název správního obvodu obce s rozšířenou působností (SO ORP)	Kód SO ORP	Název okresu (LAU)	Kód LAU
Záluží	170704	Třemošná	559521	Třemošná	32083	Nýřany	3208	Plzeň-sever	CZ0325
Zálužice	037427	Hartmanice	556181	Sušice	32142	Sušice	3214	Klatovy	CZ0322
Zámělič	122882	Poběžovice	554111	Poběžovice	32023	Domažlice	3202	Domažlice	CZ0321
Zámysl	039152	Hlavňovice	556203	Sušice	32142	Sušice	3214	Klatovy	CZ0322
Zastávka	196649	Přeštice	558249	Přeštice	32101	Přeštice	3210	Plzeň-jih	CZ0324
Závist	143928	Rybník	554189	Poběžovice	32023	Domažlice	3202	Domažlice	CZ0321
Zavlekov	191337	Zavlekov	557463	Plánice	32053	Klatovy	3205	Klatovy	CZ0322
Zbiroh	191507	Zbiroh	560260	Zbiroh	32113	Rokycany	3211	Rokycany	CZ0326
Zborovy	121487	Zborovy	578312	Plánice	32053	Klatovy	3205	Klatovy	CZ0322
Zbůch	191957	Zbůch	559661	Nýřany	32082	Nýřany	3208	Plzeň-sever	CZ0325
Zbyslav	019038	Hrádek	556301	Sušice	32142	Sušice	3214	Klatovy	CZ0322
Zdebořice	191990	Plánice	556955	Plánice	32053	Klatovy	3205	Klatovy	CZ0322
Zdemyslice	023612	Plánice	556955	Plánice	32053	Klatovy	3205	Klatovy	CZ0322
Zderaz	192279	Zdemyslice	558583	Blovice	32011	Blovice	3201	Plzeň-jih	CZ0324
Zdeslav	075868	Biřkov	578088	Klatovy	32051	Klatovy	3205	Klatovy	CZ0322
Zelená Hora	125164	Poleň	541788	Klatovy	32051	Klatovy	3205	Klatovy	CZ0322
Zelená Lhota	089192	Lužany	558028	Přeštice	32101	Přeštice	3210	Plzeň-jih	CZ0324
Zelené	192741	Nýrsko	556831	Nýrsko	32052	Klatovy	3205	Klatovy	CZ0322
Zemětice	089206	Lužany	558028	Přeštice	32101	Přeštice	3210	Plzeň-jih	CZ0324
Zhoř	192821	Zemětice	558591	Stod	32123	Stod	3212	Plzeň-jih	CZ0324
Zhořec	192899	Zhoř	541460	Stříbro	32132	Stříbro	3213	Tachov	CZ0327
Zhořec	093599	Manětín	559202	Manětín	32062	Kralovice	3206	Plzeň-sever	CZ0325
Zhořec	003786	Bezručice	560740	Bezručice	32131	Stříbro	3213	Tachov	CZ0327
Zhůř	057614	Chocence	557803	Blovice	32011	Blovice	3201	Plzeň-jih	CZ0324
Zhůří	140121	Rejstejn	557021	Kašperské Hory	32141	Sušice	3214	Klatovy	CZ0322
Zichov	068586	Koloveč	553816	Domažlice	32021	Domažlice	3202	Domažlice	CZ0321
Zliv	159875	Planá	561134	Planá	32152	Tachov	3215	Tachov	CZ0327
Zruč	193623	Zruč-Senec	559679	Třemošná	32083	Nýřany	3208	Plzeň-sever	CZ0325
Zuklín	156272	Strašín	557129	Sušice	32142	Sušice	3214	Klatovy	CZ0322
Zvíkov	039161	Hlavňovice	556203	Sušice	32142	Sušice	3214	Klatovy	CZ0322
Zvíkovec	193976	Zvíkovec	541061	Zbiroh	32113	Rokycany	3211	Rokycany	CZ0326
Žákava	104507	Žákava	530182	Spálené Poříčí	32012	Blovice	3201	Plzeň-jih	CZ0324
Ždánov	194999	Ždánov	554472	Domažlice	32021	Domažlice	3202	Domažlice	CZ0321
Ždánov	415499	Nezdice na Šumavě	556815	Sušice	32142	Sušice	3214	Klatovy	CZ0322
Žďár	165468	Nalžovské Hory	556751	Horažďovice	32031	Horažďovice	3203	Klatovy	CZ0322
Žďár	195561	Ždírec	558605	Blovice	32011	Blovice	3201	Plzeň-jih	CZ0324
Žďár	037001	Chodský Újezd	560910	Planá	32152	Tachov	3215	Tachov	CZ0327
Ždírec	195570	Ždírec	558605	Blovice	32011	Blovice	3201	Plzeň-jih	CZ0324
Žebnice	195685	Plasy	559351	Plasy	32063	Kralovice	3206	Plzeň-sever	CZ0325
Žebráky	046248	Hošťka	560898	Tachov	32153	Tachov	3215	Tachov	CZ0327
Želčany	054968	Chválenice	557846	Starý Plzenec	32092	Plzeň	3209	Plzeň-město	CZ0323
Železná	151173	Bělá nad Radbuzou	553441	Poběžovice	32023	Domažlice	3202	Domažlice	CZ0321
Železná Ruda	196061	Železná Ruda	557528	Nýrsko	32052	Klatovy	3205	Klatovy	CZ0322
Železný Újezd	196258	Čížkov	557650	Nepomuk	32071	Nepomuk	3207	Plzeň-jih	CZ0324
Želvíce	094587	Mileč	558052	Nepomuk	32071	Nepomuk	3207	Plzeň-jih	CZ0324
Žernovnik	029246	Bezvěrov	558656	Manětín	32062	Kralovice	3206	Plzeň-sever	CZ0325
Žerovice	196631	Přeštice	558249	Přeštice	32101	Přeštice	3210	Plzeň-jih	CZ0324
Žihle	196894	Žihle	559695	Kralovice	32061	Kralovice	3206	Plzeň-sever	CZ0325
Žihobce	196908	Žihobce	557536	Sušice	32142	Sušice	3214	Klatovy	CZ0322
Žichlice	048348	Hromnice	558915	Třemošná	32083	Nýřany	3208	Plzeň-sever	CZ0325
Žichovice	196932	Žichovice	557544	Sušice	32142	Sušice	3214	Klatovy	CZ0322
Žikov	161390	Petrovice u Sušice	556921	Sušice	32142	Sušice	3214	Klatovy	CZ0322
Žilov	196975	Žilov	559709	Třemošná	32083	Nýřany	3208	Plzeň-sever	CZ0325
Žinkovy	197114	Žinkovy	558630	Nepomuk	32071	Nepomuk	3207	Plzeň-jih	CZ0324
Životice	197360	Životice	540137	Nepomuk	32071	Nepomuk	3207	Plzeň-jih	CZ0324
Žiznětice	025666	Dešenice	556041	Nýrsko	32052	Klatovy	3205	Klatovy	CZ0322
Žlíbek	064441	Kašperské Hory	556432	Kašperské Hory	32141	Sušice	3214	Klatovy	CZ0322

Číselník obcí, částí obcí a katastrálních území

Název obce (ZUJ)	Kód ZUJ	Název části obce (CO)	Kód CO	Název katastrálního území (UTJ)	Kód UTJ	Název obce pověřeného obecního úřadu (POU)	Kód POU	Název správního obvodu obce s rozšířenou působností (SO ORP)	Kód SO ORP	Název okresu (LAU)	Kód LAU
Babylon	553433	Babylon	000710	Babylon	600717	Domažlice	32021	Domažlice	3202	Domažlice	CZ0321
Bdeněves	566756	Bdeněves	071978	Bdeněves	671975	Město Touškov	32081	Nýřany	3208	Plzeň-sever	CZ0325
Běhařov	541842	Běhařov	001392	Běhařov	601390	Klatovy	32051	Klatovy	3205	Klatovy	CZ0322
		Úbořsko	001414	Úbořsko	601411	Klatovy	32051	Klatovy	3205	Klatovy	CZ0322
Bělá nad Radbuzou	553441	Bělá nad Radbuzou	001627	Bělá nad Radbuzou	601624	Poběžovice	32023	Domažlice	3202	Domažlice	CZ0321
		Bystrice	001635	Bystrice u Bělé nad Radbuzou	601632	Poběžovice	32023	Domažlice	3202	Domažlice	CZ0321
		Čečín	001643	Čečín	601641	Poběžovice	32023	Domažlice	3202	Domažlice	CZ0321
		Černá Hora	001651	Černá Hora u Bělé nad Radbuzou	601659	Poběžovice	32023	Domažlice	3202	Domažlice	CZ0321
		Doubravka	001660	Doubravka u Bělé nad Radbuzou	601667	Poběžovice	32023	Domažlice	3202	Domažlice	CZ0321
		Hledsebe	405353	Bystrice u Bělé nad Radbuzou	601632	Poběžovice	32023	Domažlice	3202	Domažlice	CZ0321
		Karlova Huť	151149	Smolov	751162	Poběžovice	32023	Domažlice	3202	Domažlice	CZ0321
		Nový Dvůr	151157	Smolov	751162	Poběžovice	32023	Domažlice	3202	Domažlice	CZ0321
		Pleš	151181	Pleš	751189	Poběžovice	32023	Domažlice	3202	Domažlice	CZ0321
		Smolov	151165	Smolov	751162	Poběžovice	32023	Domažlice	3202	Domažlice	CZ0321
		Újezd Svatého Kříže	001678	Újezd Svatého Kříže	601675	Poběžovice	32023	Domažlice	3202	Domažlice	CZ0321
		Železná	151173	Železná u Smolova	751171	Poběžovice	32023	Domažlice	3202	Domažlice	CZ0321
Benešovice	560723	Benešovice	002534	Benešovice	602531	Stříbro	32132	Stříbro	3213	Tachov	CZ0327
		Lom u Stříbra	002542	Lom u Stříbra	602540	Stříbro	32132	Stříbro	3213	Tachov	CZ0327
Běšiny	555797	Běšiny	003310	Běšiny	603317	Klatovy	32051	Klatovy	3205	Klatovy	CZ0322
		Hořákov	003328	Hořákov	603325	Klatovy	32051	Klatovy	3205	Klatovy	CZ0322
		Hubenov	405892	Běšiny	603317	Klatovy	32051	Klatovy	3205	Klatovy	CZ0322
		Kozi	003336	Kozi	603333	Klatovy	32051	Klatovy	3205	Klatovy	CZ0322
		Rajské	003344	Rajské	603341	Klatovy	32051	Klatovy	3205	Klatovy	CZ0322
		Úloh	003352	Úloh	603350	Klatovy	32051	Klatovy	3205	Klatovy	CZ0322
Bezděkov	541095	Bezděkov	136344	Bezděkov u Radnic	736341	Radnice	32111	Rokycany	3211	Rokycany	CZ0326
Bezděkov	555801	Bezděkov	003484	Bezděkov u Klatov	603481	Klatovy	32051	Klatovy	3205	Klatovy	CZ0322
		Koryta	003492	Koryta u Bezděkova	603490	Klatovy	32051	Klatovy	3205	Klatovy	CZ0322
		Poborovice	197874	Bezděkov u Klatov	603481	Klatovy	32051	Klatovy	3205	Klatovy	CZ0322
		Struhadlo	003506	Struhadlo	603503	Klatovy	32051	Klatovy	3205	Klatovy	CZ0322
		Tetětice	003514	Tetětice u Bezděkova	603511	Klatovy	32051	Klatovy	3205	Klatovy	CZ0322
		Vitaná	003522	Bezděkov u Klatov	603481	Klatovy	32051	Klatovy	3205	Klatovy	CZ0322
Bezručice	560740	Bezručice	003697	Bezručice	603694	Bezručice	32131	Stříbro	3213	Tachov	CZ0327
		Dolní Polžice	003701	Polžice u Bezručic	603708	Bezručice	32131	Stříbro	3213	Tachov	CZ0327
		Horní Polžice	003719	Polžice u Bezručic	603708	Bezručice	32131	Stříbro	3213	Tachov	CZ0327
		Kamýk	406759	Zhořec u Bezručic	603783	Bezručice	32131	Stříbro	3213	Tachov	CZ0327
		Kohoutov	003727	Kohoutov u Bezručic	603724	Bezručice	32131	Stříbro	3213	Tachov	CZ0327
		Křivce	003735	Křivce	603732	Bezručice	32131	Stříbro	3213	Tachov	CZ0327
		Pačín	003751	Zhořec u Bezručic	603783	Bezručice	32131	Stříbro	3213	Tachov	CZ0327
		Rešín	003778	Rešín	603775	Bezručice	32131	Stříbro	3213	Tachov	CZ0327
		Zhořec	003786	Zhořec u Bezručic	603783	Bezručice	32131	Stříbro	3213	Tachov	CZ0327
Bezvěrov	558656	Bezvěrov	003841	Bezvěrov	603848	Manětín	32062	Kralovice	3206	Plzeň-sever	CZ0325
		Buč	150819	Buč	750816	Manětín	32062	Kralovice	3206	Plzeň-sever	CZ0325
		Dolní Jamné	029211	Dolní Jamné	629219	Manětín	32062	Kralovice	3206	Plzeň-sever	CZ0325
		Chudeč	029220	Chudeč	629227	Manětín	32062	Kralovice	3206	Plzeň-sever	CZ0325
		Krašov	003859	Krašov	603856	Manětín	32062	Kralovice	3206	Plzeň-sever	CZ0325
		Nová Víska	321117	Žernovník u Dolního Jamného	629243	Manětín	32062	Kralovice	3206	Plzeň-sever	CZ0325
		Potok	003867	Potok	603864	Manětín	32062	Kralovice	3206	Plzeň-sever	CZ0325
		Služetín	150827	Služetín u Bezvěrova	750824	Manětín	32062	Kralovice	3206	Plzeň-sever	CZ0325
		Světec	029238	Světec u Dolního Jamného	629235	Manětín	32062	Kralovice	3206	Plzeň-sever	CZ0325
		Vlkošov	003875	Vlkošov	603872	Manětín	32062	Kralovice	3206	Plzeň-sever	CZ0325
		Žernovník	029246	Žernovník u Dolního Jamného	629243	Manětín	32062	Kralovice	3206	Plzeň-sever	CZ0325
Bílou	530239	Bílou	004391	Bílou v Čechách	604399	Kralovice	32061	Kralovice	3206	Plzeň-sever	CZ0325
Biřkov	578088	Biřkov	075825	Biřkov	675822	Klatovy	32051	Klatovy	3205	Klatovy	CZ0322
		Zderaz	075868	Biřkov	675822	Klatovy	32051	Klatovy	3205	Klatovy	CZ0322
Blatnice	558672	Blatnice	005304	Blatnice u Nýřan	605301	Nýřany	32082	Nýřany	3208	Plzeň-sever	CZ0325
Blažim	566764	Blažim	116025	Blažim u Bezdružic	716022	Všeruby	32084	Nýřany	3208	Plzeň-sever	CZ0325
Blížejov	553450	Blížejov	005622	Blížejov	605620	Horšovský Týn	32041	Horšovský Týn	3204	Domažlice	CZ0321
		Františkov	005631	Chotiměř u Blížejova	605646	Horšovský Týn	32041	Horšovský Týn	3204	Domažlice	CZ0321
		Chotiměř	005649	Chotiměř u Blížejova	605646	Horšovský Týn	32041	Horšovský Týn	3204	Domažlice	CZ0321
		Lštění	087858	Lštění nad Zubřinou	687855	Horšovský Týn	32041	Horšovský Týn	3204	Domažlice	CZ0321
		Malonice	087866	Malonice nad Zubřinou	687863	Horšovský Týn	32041	Horšovský Týn	3204	Domažlice	CZ0321
		Nahošice	094510	Nahošice	694517	Horšovský Týn	32041	Horšovský Týn	3204	Domažlice	CZ0321
		Přivozec	005657	Přivozec	605654	Horšovský Týn	32041	Horšovský Týn	3204	Domažlice	CZ0321
		Výrov	094528	Výrov u Milavčí	694525	Horšovský Týn	32041	Horšovský Týn	3204	Domažlice	CZ0321
Blovice	557587	Blovice	406457	Blovice	605735	Blovice	32011	Blovice	3201	Plzeň-jih	CZ0324
		Bohušov	005762	Blovice	605735	Blovice	32011	Blovice	3201	Plzeň-jih	CZ0324
		Hradiště		Hradiště u Blovic	605751	Blovice	32011	Blovice	3201	Plzeň-jih	CZ0324
		Hradiště	005754	Hradiště u Blovic	605751	Blovice	32011	Blovice	3201	Plzeň-jih	CZ0324
		Hradišťská Lhotka	047571	Hradišťská Lhotka	647578	Blovice	32011	Blovice	3201	Plzeň-jih	CZ0324
		Hradišťský Újezd	047589	Hradišťský Újezd	647586	Blovice	32011	Blovice	3201	Plzeň-jih	CZ0324
		Komorno	068845	Komorno	668842	Blovice	32011	Blovice	3201	Plzeň-jih	CZ0324
		Stará Huť	183741	Vlčice u Blovic	783757	Blovice	32011	Blovice	3201	Plzeň-jih	CZ0324
		Štitov	163988	Štitov u Blovic	763985	Blovice	32011	Blovice	3201	Plzeň-jih	CZ0324
		Vlčice	183750	Vlčice u Blovic	783757	Blovice	32011	Blovice	3201	Plzeň-jih	CZ0324
Bohy	566471	Bohy	071901	Bohy	671908	Kralovice	32061	Kralovice	3206	Plzeň-sever	CZ0325
		Rakolusky	071943	Rakolusky	671941	Kralovice	32061	Kralovice	3206	Plzeň-sever	CZ0325

Číselník obcí, částí obcí a katastrálních území

1. pokračování

Název obce (ZUJ)	Kód ZUJ	Název částí obce (CO)	Kód CO	Název katastrálního území (UTJ)	Kód UTJ	Název obce pověřeného obecního úřadu (POU)	Kód POU	Název správního obvodu obce s rozšířenou působností (SO ORP)	Kód SO ORP	Název okresu (LAU)	Kód LAU		
Bolešiny	555835	Bolešiny	007129	Bolešiny	607126	Klatovy	32051	Klatovy	3205	Klatovy	CZ0322		
		Domažličky	100722	Domažličky	700720	Klatovy	32051	Klatovy	3205	Klatovy	CZ0322		
		Kroměždice	100731	Kroměždice	700738	Klatovy	32051	Klatovy	3205	Klatovy	CZ0322		
		Pečetín	100757	Pečetín	700754	Klatovy	32051	Klatovy	3205	Klatovy	CZ0322		
		Slavošovice	007145	Slavošovice u Klatov	607142	Klatovy	32051	Klatovy	3205	Klatovy	CZ0322		
		Újezdec	100765	Újezdec u Měcholup	700762	Klatovy	32051	Klatovy	3205	Klatovy	CZ0322		
		Bolkov	540463	Bolkov	141887	Bolkov u Roupova	741884	Přeštice	32101	Přeštice	3210	Pízeň-jih	CZ0324
Bor	560758			Bezděkov u Damnova	624705	Bor	32151	Tachov	3215	Tachov	CZ0327		
Bor		Boječnice	007293	Boječnice	607291	Bor	32151	Tachov	3215	Tachov	CZ0327		
		Bor	007307	Bor u Tachova	607304	Bor	32151	Tachov	3215	Tachov	CZ0327		
		Borovany	007315	Borovany u Boru	607312	Bor	32151	Tachov	3215	Tachov	CZ0327		
		Čečkovice	007323	Čečkovice	607321	Bor	32151	Tachov	3215	Tachov	CZ0327		
		Damnov	024716	Damnov	624713	Bor	32151	Tachov	3215	Tachov	CZ0327		
		Doly	007331	Doly u Boru	607339	Bor	32151	Tachov	3215	Tachov	CZ0327		
		Hlupenov	406775	Hlostřevy	641308	Bor	32151	Tachov	3215	Tachov	CZ0327		
		Hlostřevy	041301	Hlostřevy	641308	Bor	32151	Tachov	3215	Tachov	CZ0327		
		Kosov	007340	Kosov u Boru	607347	Bor	32151	Tachov	3215	Tachov	CZ0327		
		Kurojedy	077607	Kurojedy	677604	Bor	32151	Tachov	3215	Tachov	CZ0327		
		Lhota	115967	Lhota u Tachova	715964	Bor	32151	Tachov	3215	Tachov	CZ0327		
		Lužná	007358	Lužná u Boru	607355	Bor	32151	Tachov	3215	Tachov	CZ0327		
		Málkovice	077615	Málkovice	677612	Bor	32151	Tachov	3215	Tachov	CZ0327		
		Malovice	077623	Málkovice	677612	Bor	32151	Tachov	3215	Tachov	CZ0327		
		Muckov	007366	Vysočany u Boru	607398	Bor	32151	Tachov	3215	Tachov	CZ0327		
		Nová Hospoda	198030	Ostrov u Tachova	715972	Bor	32151	Tachov	3215	Tachov	CZ0327		
		Nový Dvůr	007374	Boječnice	607291	Bor	32151	Tachov	3215	Tachov	CZ0327		
		Ostrov	115975	Ostrov u Tachova	715972	Bor	32151	Tachov	3215	Tachov	CZ0327		
		Skviřín	007382	Skviřín	607380	Bor	32151	Tachov	3215	Tachov	CZ0327		
		Velká Ves	024724	Velká Ves u Damnova	624721	Bor	32151	Tachov	3215	Tachov	CZ0327		
		Vysočany	406767	Vysočany u Boru	607398	Bor	32151	Tachov	3215	Tachov	CZ0327		
		Borovno	566705	Borovno	007901	Borovno	607908	Spálené Poříčí	32012	Blatov	3201	Pízeň-jih	CZ0324
		Borovy	542156	Borovy	007943	Borovy	607941	Přeštice	32101	Přeštice	3210	Pízeň-jih	CZ0324
Brnířov	566136	Brnířov	009954	Brnířov	609951	Kdyně	32022	Domažlice	3202	Domažlice	CZ0321		
Brod nad Tichou	541605	Brod nad Tichou	012653	Brod nad Tichou	612651	Planá	32152	Tachov	3215	Tachov	CZ0327		
Brodslavý	566489	Brodslavý	071927	Brodslavý	671924	Kralovice	32061	Kralovice	3206	Pízeň-sever	CZ0325		
Broumov	541401	Broumov	189561	Broumov u Zadního Chodova	789569	Planá	32152	Tachov	3215	Tachov	CZ0327		
Břasy	559725	Břasy	013510	Břasy	613517	Radnice	32111	Rokycany	3211	Rokycany	CZ0326		
		Darová	013528	Kříše	613533	Radnice	32111	Rokycany	3211	Rokycany	CZ0326		
		Kříše	013536	Kříše	613533	Radnice	32111	Rokycany	3211	Rokycany	CZ0326		
		Stupno	013552	Stupno	613550	Radnice	32111	Rokycany	3211	Rokycany	CZ0326		
		Vranovice	013579	Vranovice u Břas	613576	Radnice	32111	Rokycany	3211	Rokycany	CZ0326		
		Březina	559733	Březina	014061	Březina u Rokycan	614068	Rokycany	32112	Rokycany	3211	Rokycany	CZ0326
Břežany	541923	Břežany	014893	Břežany	614891	Horažďovice	32031	Horažďovice	3203	Klatovy	CZ0322		
Buči	558699	Buči	015148	Buči	615145	Třemošná	32083	Nýřany	3208	Pízeň-sever	CZ0325		
Budětice	555894	Budětice	015300	Budětice	615307	Sušice	32142	Sušice	3214	Klatovy	CZ0322		
		Lipová Lhota	015318	Lipová Lhota	615315	Sušice	32142	Sušice	3214	Klatovy	CZ0322		
Bujesily	559741	Vikonice	184021	Vikonice	784028	Sušice	32142	Sušice	3214	Klatovy	CZ0322		
		Bujesily	015725	Bujesily	615722	Radnice	32111	Rokycany	3211	Rokycany	CZ0326		
Buková	546372	Buková	093165	Buková u Merklína	693162	Přeštice	32101	Přeštice	3210	Pízeň-jih	CZ0324		
Bukovec	553506	Bukovec	015938	Bukovec u Horšovského Týna	615935	Holýšov	32122	Stod	3212	Domažlice	CZ0321		
Bukovník	530085	Bukovník	016136	Bukovník	616133	Sušice	32142	Sušice	3214	Klatovy	CZ0322		
Bušovice	559750	Bušovice	016331	Bušovice	616338	Rokycany	32112	Rokycany	3211	Rokycany	CZ0326		
Cebiv	560782	Sedlecko	016349	Smědčice-Bušovice	616346	Rokycany	32112	Rokycany	3211	Rokycany	CZ0326		
		Střápole	016365	Střápole	616362	Rokycany	32112	Rokycany	3211	Rokycany	CZ0326		
		Bezemín	017370	Bezemín	617377	Bezručice	32131	Stříbro	3213	Tachov	CZ0327		
		Cebiv	017388	Cebiv	617385	Bezručice	32131	Stříbro	3213	Tachov	CZ0327		
		Cekov	017442	Cekov	617440	Zbiroh	32113	Rokycany	3211	Rokycany	CZ0326		
		Ctiboř	579459	Břeží u Tachova	018023	Břeží u Tachova	618021	Tachov	32153	Tachov	3215	Tachov	CZ0327
Čachrov	555941	Ctiboř	018031	Ctiboř u Tachova	618039	Tachov	32153	Tachov	3215	Tachov	CZ0327		
		Bradné	018201	Bradné	618209	Klatovy	32051	Klatovy	3205	Klatovy	CZ0322		
		Břeží	018210	Břeží u Čachrova	618217	Klatovy	32051	Klatovy	3205	Klatovy	CZ0322		
		Čachrov	018228	Čachrov	618225	Klatovy	32051	Klatovy	3205	Klatovy	CZ0322		
		Dobřemilice	077291	Dobřemilice	677299	Klatovy	32051	Klatovy	3205	Klatovy	CZ0322		
		Chřepice	018236	Chřepice	618233	Klatovy	32051	Klatovy	3205	Klatovy	CZ0322		
		Chvalšovice	077305	Chvalšovice u Čachrova	677302	Klatovy	32051	Klatovy	3205	Klatovy	CZ0322		
		Javorná	057771	Javorná na Šumavě	657778	Klatovy	32051	Klatovy	3205	Klatovy	CZ0322		
				Javorná u Polomu	799122	Klatovy	32051	Klatovy	3205	Klatovy	CZ0322		
				Zhůří	798975	Klatovy	32051	Klatovy	3205	Klatovy	CZ0322		
			018244	Jesení	618241	Klatovy	32051	Klatovy	3205	Klatovy	CZ0322		
			077313	Kunkovice u Čachrova	677311	Klatovy	32051	Klatovy	3205	Klatovy	CZ0322		
			018252	Onen Svět	618250	Klatovy	32051	Klatovy	3205	Klatovy	CZ0322		
			405914	Chvalšovice u Čachrova	677302	Klatovy	32051	Klatovy	3205	Klatovy	CZ0322		
			057789	Svinná na Šumavě	657786	Klatovy	32051	Klatovy	3205	Klatovy	CZ0322		
			018261	Zahrádka u Čachrova	618268	Klatovy	32051	Klatovy	3205	Klatovy	CZ0322		
		Částkov	560804	Částkov	018562	Částkov u Tachova	618560	Tachov	32153	Tachov	3215	Tachov	CZ0327
Maršovy Chody	018571			Maršovy Chody	618578	Tachov	32153	Tachov	3215	Tachov	CZ0327		
Pernolec	018589			Pernolec	618586	Tachov	32153	Tachov	3215	Tachov	CZ0327		
Čečovice	566080	Čečovice	015946	Čečovice u Bukovce	615943	Holýšov	32122	Stod	3212	Domažlice	CZ0321		
Čeminy	558711	Čeminy	019437	Čeminy	619434	Město Touškov	32081	Nýřany	3208	Pízeň-sever	CZ0325		
Čermná	553514	Čermná	019704	Čermná u Staňkova	619701	Staňkov	32042	Horšovský Týn	3204	Domažlice	CZ0321		

Číselník obcí, částí obcí a katastrálních území

2. pokračování

Název obce (ZUJ)	Kód ZUJ	Název částí obce (CO)	Kód CO	Název katastrálního území (UTJ)	Kód UTJ	Název obce pověřeného obecního úřadu (POU)	Kód POU	Název správního obvodu obce s rozšířenou působností (SO ORP)	Kód SO ORP	Název okresu (LAU)	Kód LAU		
Černíkov	553531	Černíkov	020192	Černíkov	620190	Klatovy	32051	Klatovy	3205	Klatovy	CZ0322		
		Nevděk	150193	Nevděk	750191	Klatovy	32051	Klatovy	3205	Klatovy	CZ0322		
		Rudoltice	143499	Rudoltice u Černíkova	743496	Klatovy	32051	Klatovy	3205	Klatovy	CZ0322		
		Slavíkovice	150207	Slavíkovice	750204	Klatovy	32051	Klatovy	3205	Klatovy	CZ0322		
		Vilov	182079	Vilov	782076	Klatovy	32051	Klatovy	3205	Klatovy	CZ0322		
Černíkovice	566632	Černíkovice	032972	Černíkovice u Dřevce	632970	Kralovice	32061	Kralovice	3206	Pizeň-sever	CZ0325		
Černošín	560812	Černošín	020401	Černošín	620408	Stříbro	32132	Stříbro	3213	Tachov	CZ0327		
		Krásné Údolí	020419	Krásné Údolí u Černošína	620416	Stříbro	32132	Stříbro	3213	Tachov	CZ0327		
		Lažany	020427	Lažany u Černošína	620424	Stříbro	32132	Stříbro	3213	Tachov	CZ0327		
		Lhota	020435	Černošín	620408	Stříbro	32132	Stříbro	3213	Tachov	CZ0327		
		Ostrovce	020443	Ostrovce	620441	Stříbro	32132	Stříbro	3213	Tachov	CZ0327		
		Pytlův	020451	Pytlův	620459	Stříbro	32132	Stříbro	3213	Tachov	CZ0327		
		Třebel	020460	Třebel	620467	Stříbro	32132	Stříbro	3213	Tachov	CZ0327		
		Vichov	165379	Vichov	765376	Stříbro	32132	Stříbro	3213	Tachov	CZ0327		
		Záhoří	020478	Záhoří u Černošína	620475	Stříbro	32132	Stříbro	3213	Tachov	CZ0327		
		Černovice	566098	Černovice	015954	Černovice u Bukovce	615951	Holíšov	32122	Stod	3212	Domažlice	CZ0321
		Nemnénice	015962	Nemnénice	615960	Holíšov	32122	Stod	3212	Domažlice	3212	Domažlice	CZ0321
		Čerňovice	530328	Čerňovice	020583	Čerňovice	620581	Město Touškov	32081	Nýřany	3208	Pizeň-sever	CZ0325
Červené Poříčí	542172	Červené Poříčí	020982	Červené Poříčí	620980	Klatovy	32051	Klatovy	3205	Klatovy	CZ0322		
Česká Bříza	558745	Česká Bříza	021253	Česká Bříza	621251	Třemošná	32083	Nýřany	3208	Pizeň-sever	CZ0325		
Česká Kubice	553549	Česká Kubice	021369	Česká Kubice	621366	Domažlice	32021	Domažlice	3202	Domažlice	CZ0321		
		Starý Spálenec		Starý Spálenec	752746	Domažlice	32021	Domažlice	3202	Domažlice	CZ0321		
		Dolní Folmava	034550	Dolní Folmava	634557	Domažlice	32021	Domažlice	3202	Domažlice	CZ0321		
		Horní Folmava	034568	Dolní Folmava	634557	Domažlice	32021	Domažlice	3202	Domažlice	CZ0321		
		Nová Kubice	021377	Starý Spálenec	752746	Domažlice	32021	Domažlice	3202	Domažlice	CZ0321		
		Nový Spálenec	152722	Nový Spálenec	752720	Domažlice	32021	Domažlice	3202	Domažlice	CZ0321		
		Spáleneček	152731	Nový Spálenec	752720	Domažlice	32021	Domažlice	3202	Domažlice	CZ0321		
		Starý Spálenec	152749	Starý Spálenec	752746	Domažlice	32021	Domažlice	3202	Domažlice	CZ0321		
Čihaň	542024	Čihaň	023574	Čihaň	623571	Plánice	32053	Klatovy	3205	Klatovy	CZ0322		
		Nový Dvůr	406287	Čihaň	623571	Plánice	32053	Klatovy	3205	Klatovy	CZ0322		
		Piánčička	023591	Piánčička	623598	Plánice	32053	Klatovy	3205	Klatovy	CZ0322		
Čilá	540927	Čilá	124052	Čilá	724050	Zbiroh	32113	Rokycany	3211	Rokycany	CZ0326		
Čimice	578495	Čimice	023914	Čimice u Sušice	623911	Sušice	32142	Sušice	3214	Klatovy	CZ0322		
Čížice	557641	Čížice	024031	Čížice	624039	Přeštice	32101	Přeštice	3210	Pizeň-jih	CZ0324		
Čížkov	557650	Čečovice	018791	Čečovice	618799	Nepomuk	32071	Nepomuk	3207	Pizeň-jih	CZ0324		
		Čížkov u Blovic	024074	Čížkov u Blovic	624071	Nepomuk	32071	Nepomuk	3207	Pizeň-jih	CZ0324		
		Chynín	196231	Chynín	796239	Nepomuk	32071	Nepomuk	3207	Pizeň-jih	CZ0324		
		Lískov	018805	Lískov	618802	Nepomuk	32071	Nepomuk	3207	Pizeň-jih	CZ0324		
		Měrcín	018813	Měrcín	618811	Nepomuk	32071	Nepomuk	3207	Pizeň-jih	CZ0324		
		Přešín	196240	Přešín	796247	Nepomuk	32071	Nepomuk	3207	Pizeň-jih	CZ0324		
		Zahrádka	024091	Zahrádka u Čížkova	624098	Nepomuk	32071	Nepomuk	3207	Pizeň-jih	CZ0324		
		Železný Újezd	196258	Železný Újezd	796255	Nepomuk	32071	Nepomuk	3207	Pizeň-jih	CZ0324		
Čmeliny	578568	Čmeliny	097977	Čmeliny	697974	Nepomuk	32071	Nepomuk	3207	Pizeň-jih	CZ0324		
		Viska	098001	Viska	698008	Nepomuk	32071	Nepomuk	3207	Pizeň-jih	CZ0324		
Dešenice	556041	Datelov	025461	Datelov	625469	Nýrsko	32052	Klatovy	3205	Klatovy	CZ0322		
		Děpoltice	025470	Děpoltice	625477	Nýrsko	32052	Klatovy	3205	Klatovy	CZ0322		
		Dešenice	025640	Dešenice	625647	Nýrsko	32052	Klatovy	3205	Klatovy	CZ0322		
		Divišovice	025488	Divišovice u Děpoltic	625485	Nýrsko	32052	Klatovy	3205	Klatovy	CZ0322		
		Matějovice	025674	Matějovice u Dešenic	625671	Nýrsko	32052	Klatovy	3205	Klatovy	CZ0322		
		Městíště	025496	Městíště u Děpoltic	625493	Nýrsko	32052	Klatovy	3205	Klatovy	CZ0322		
		Milence	025658	Milence	625655	Nýrsko	32052	Klatovy	3205	Klatovy	CZ0322		
		Oldřichovice	025500	Oldřichovice u Děpoltic	625507	Nýrsko	32052	Klatovy	3205	Klatovy	CZ0322		
		Ziznětice	025666	Ziznětice	625663	Nýrsko	32052	Klatovy	3205	Klatovy	CZ0322		
Díly	553557	Díly	026085	Díly	626082	Domažlice	32021	Domažlice	3202	Domažlice	CZ0321		
Dlažov	556068	Buková	026328	Buková u Klatov	626325	Klatovy	32051	Klatovy	3205	Klatovy	CZ0322		
		Dlažov	026336	Dlažov	626333	Klatovy	32051	Klatovy	3205	Klatovy	CZ0322		
		Miletice	026344	Miletice u Dlažova	626341	Klatovy	32051	Klatovy	3205	Klatovy	CZ0322		
		Nová Viska	026352	Dlažov	626333	Klatovy	32051	Klatovy	3205	Klatovy	CZ0322		
		Soustov	026361	Soustov	626368	Klatovy	32051	Klatovy	3205	Klatovy	CZ0322		
		Vráž	405931	Soustov	626368	Klatovy	32051	Klatovy	3205	Klatovy	CZ0322		
Dlouhá Ves	556076	Annin	026514	Nové Městečko	626554	Sušice	32142	Sušice	3214	Klatovy	CZ0322		
		Bohdašice	026522	Bohdašice	626520	Sušice	32142	Sušice	3214	Klatovy	CZ0322		
		Dlouhá Ves	026531	Dlouhá Ves u Sušice	626538	Sušice	32142	Sušice	3214	Klatovy	CZ0322		
		Janovice	026549	Janovice u Sušice	626546	Sušice	32142	Sušice	3214	Klatovy	CZ0322		
		Nové Městečko	026557	Bohdašice	626520	Sušice	32142	Sušice	3214	Klatovy	CZ0322		
		Nové Městečko		Nové Městečko	626554	Sušice	32142	Sušice	3214	Klatovy	CZ0322		
		Platoř	026565	Platoř	626562	Sušice	32142	Sušice	3214	Klatovy	CZ0322		
		Rajsko	405957	Nové Městečko	626554	Sušice	32142	Sušice	3214	Klatovy	CZ0322		
Dlouhý Újezd	560839	Dlouhý Újezd	026697	Dlouhý Újezd	626694	Tachov	32153	Tachov	3215	Tachov	CZ0327		
Dnešice	557668	Černotin	026778	Černotin u Dnešic	626775	Dobřany	32121	Stod	3212	Pizeň-jih	CZ0324		
		Dnešice	026786	Dnešice	626783	Dobřany	32121	Stod	3212	Pizeň-jih	CZ0324		
Dobřšín	530123	Dobřšín	159638	Dobřšín	759635	Sušice	32142	Sušice	3214	Klatovy	CZ0322		
Dobřany	557676	Dobřany	027618	Dobřany	627615	Dobřany	32121	Stod	3212	Pizeň-jih	CZ0324		
		Šlovice	162833	Šlovice u Plzně	762831	Dobřany	32121	Stod	3212	Pizeň-jih	CZ0324		
		Vodní Újezd	027626	Vodní Újezd	627623	Dobřany	32121	Stod	3212	Pizeň-jih	CZ0324		
Dobříč	558770	Čivice	024023	Čivice	624021	Plasy	32063	Kralovice	3206	Pizeň-sever	CZ0325		
		Dobříč	027774	Dobříč	627771	Plasy	32063	Kralovice	3206	Pizeň-sever	CZ0325		
Dobřív	559776	Dobřív	028002	Dobřív	628000	Rokycany	32112	Rokycany	3211	Rokycany	CZ0326		
		Pavlovsko	028029	Pavlovsko	628026	Rokycany	32112	Rokycany	3211	Rokycany	CZ0326		



Číselník obcí, částí obcí a katastrálních území

3. pokračování

Název obce (ZUJ)	Kód ZUJ	Název částí obce (CO)	Kód CO	Název katastrálního území (UTJ)	Kód UTJ	Název obce pověřeného obecního úřadu (POU)	Kód POU	Název správního obvodu obce s rozšířenou působností (SO ORP)	Kód SO ORP	Název okresu (LAU)	Kód LAU		
Dolany	556106	Andělice	197891	Svrčovec	628379	Klatovy	32051	Klatovy	3205	Klatovy	CZ0322		
		Balkovy	028339	Balkovy	628336	Klatovy	32051	Klatovy	3205	Klatovy	CZ0322		
		Dolany	028347	Dolany u Klatov	628344	Klatovy	32051	Klatovy	3205	Klatovy	CZ0322		
		Komošín	405981	Dolany u Klatov	628344	Klatovy	32051	Klatovy	3205	Klatovy	CZ0322		
		Malechov	028355	Malechov	628352	Klatovy	32051	Klatovy	3205	Klatovy	CZ0322		
		Řakom	028363	Řakom	628361	Klatovy	32051	Klatovy	3205	Klatovy	CZ0322		
		Sekrýt	405990	Dolany u Klatov	628344	Klatovy	32051	Klatovy	3205	Klatovy	CZ0322		
		Svrčovec	028371	Svrčovec	628379	Klatovy	32051	Klatovy	3205	Klatovy	CZ0322		
		Výrov	028380	Malechov	628352	Klatovy	32051	Klatovy	3205	Klatovy	CZ0322		
		Dolany	558788	Dolany	028398	Dolany u Plzně	628395	Třemošná	32083	Nýřany	3208	Pizeň-sever	CZ0325
				Habrová	406511	Dolany u Plzně	628395	Třemošná	32083	Nýřany	3208	Pizeň-sever	CZ0325
		Dolce	539945	Dolce	044822	Dolce	644820	Přeštice	32101	Přeštice	3210	Pizeň-jih	CZ0324
		Dolní Bělá	558796	Dolní Bělá	028592	Dolní Bělá	628590	Plasy	32063	Kralovice	3206	Pizeň-sever	CZ0325
Dolní Hradiště	558800	Bezděkovské Předměstí	029149	Dolní Hradiště	629146	Kralovice	32061	Kralovice	3206	Pizeň-sever	CZ0325		
Dolní Lukavice	557684	Dolní Lukavice	029688	Dolní Lukavice	629685	Přeštice	32101	Přeštice	3210	Pizeň-jih	CZ0324		
		Krasavce	029700	Krasavce	629707	Přeštice	32101	Přeštice	3210	Pizeň-jih	CZ0324		
		Lišice	029718	Lišice u Dolní Lukavice	629715	Přeštice	32101	Přeštice	3210	Pizeň-jih	CZ0324		
		Snopoušovy	029726	Snopoušovy	629723	Přeštice	32101	Přeštice	3210	Pizeň-jih	CZ0324		
		Dolejší Předměstí	405345	Domažlice	630853	Domažlice	32021	Domažlice	3202	Domažlice	CZ0321		
		Havlovice	030782	Domažlice	630853	Domažlice	32021	Domažlice	3202	Domažlice	CZ0321		
		Havlovice u Domažlic	037982	Havlovice u Domažlic	637980	Domažlice	32021	Domažlice	3202	Domažlice	CZ0321		
		Hořejší Předměstí	030937	Domažlice	630853	Domažlice	32021	Domažlice	3202	Domažlice	CZ0321		
		Město	405329	Domažlice	630853	Domažlice	32021	Domažlice	3202	Domažlice	CZ0321		
		Týnské Předměstí	405337	Domažlice	630853	Domažlice	32021	Domažlice	3202	Domažlice	CZ0321		
Domoraz	578517	Domoraz	030970	Domoraz	630977	Sušice	32142	Sušice	3214	Klatovy	CZ0322		
Drahkov	540251	Drahkov	031585	Drahkov	631582	Blovice	32011	Blovice	3201	Pizeň-jih	CZ0324		
Drahoňův Újezd	530379	Drahoňův Újezd	031771	Drahoňův Újezd	631779	Zbiroh	32113	Rokycany	3211	Rokycany	CZ0326		
Drahotín	553573	Drahotín	031887	Drahotín	631884	Poběžovice	32023	Domažlice	3202	Domažlice	CZ0321		
Dražeň	578665	Dražeň	050211	Dražeň	650218	Manětín	32062	Kralovice	3206	Pizeň-sever	CZ0325		
Draženov	553581	Draženov	032115	Draženov	632112	Domažlice	32021	Domažlice	3202	Domažlice	CZ0321		
Dražovice	566683	Dražovice	032336	Dražovice u Sušice	632333	Sušice	32142	Sušice	3214	Klatovy	CZ0322		
Druztová	558834	Druztová	032701	Druztová	632708	Třemošná	32083	Nýřany	3208	Pizeň-sever	CZ0325		
Dýšina	558851	Dýšina	034282	Dýšina	634280	Pizeň	32091	Pizeň	3209	Pizeň-město	CZ0323		
		Nová Huť	034291	Dýšina	634280	Pizeň	32091	Pizeň	3209	Pizeň-město	CZ0323		
Ejповice	559792	Ejповice	034347	Ejповice	634344	Rokycany	32112	Rokycany	3211	Rokycany	CZ0326		
Erpužice	560855	Blahousty	034398	Blahousty	634395	Stříbro	32132	Stříbro	3213	Tachov	CZ0327		
		Erpužice	034401	Erpužice	634409	Stříbro	32132	Stříbro	3213	Tachov	CZ0327		
Malovice	578525	Malovice	034428	Malovice u Erpužic	634425	Stříbro	32132	Stříbro	3213	Tachov	CZ0327		
		Damětic	195944	Damětic	795941	Sušice	32142	Sušice	3214	Klatovy	CZ0322		
Frymburk	578525	Frymburk	195952	Frymburk u Sušice	795950	Sušice	32142	Sušice	3214	Klatovy	CZ0322		
		Branka	036960	Branka u Tachova	636967	Tachov	32153	Tachov	3215	Tachov	CZ0327		
Halže	560863	Pavův Studenec 3		Pavův Studenec 3	798398	Tachov	32153	Tachov	3215	Tachov	CZ0327		
		Halže	036978	Halže	636975	Tachov	32153	Tachov	3215	Tachov	CZ0327		
		Výšina	036986	Výšina	636983	Tachov	32153	Tachov	3215	Tachov	CZ0327		
		Svobodka	036994	Svobodka	636991	Tachov	32153	Tachov	3215	Tachov	CZ0327		
		Hamry	192732	Hamry na Šumavě	792730	Nýřsko	32052	Klatovy	3205	Klatovy	CZ0322		
Hartmanice	556181	Zadní Chalupy		Zadní Chalupy	792756	Nýřsko	32052	Klatovy	3205	Klatovy	CZ0322		
		Dobrá Voda	318094	Hartmanice II	798991	Sušice	32142	Sušice	3214	Klatovy	CZ0322		
		Kundratice II		Kundratice II	799025	Sušice	32142	Sušice	3214	Klatovy	CZ0322		
		Paště		Paště	798908	Sušice	32142	Sušice	3214	Klatovy	CZ0322		
		Zálužice II		Zálužice II	799033	Sušice	32142	Sušice	3214	Klatovy	CZ0322		
		Dolejší Krušec	406007	Dolejší Krušec	637378	Sušice	32142	Sušice	3214	Klatovy	CZ0322		
		Dolejší Těšov	037265	Dolejší Těšov	637262	Sušice	32142	Sušice	3214	Klatovy	CZ0322		
		Hartmanice	037273	Hartmanice I	637271	Sušice	32142	Sušice	3214	Klatovy	CZ0322		
		Hořejší Krušec	037281	Hořejší Krušec	637289	Sušice	32142	Sušice	3214	Klatovy	CZ0322		
		Bezděkov u Hartmanic	037290	Bezděkov u Hartmanic	637432	Sušice	32142	Sušice	3214	Klatovy	CZ0322		
		Hořejší Těšov		Hořejší Těšov	637297	Sušice	32142	Sušice	3214	Klatovy	CZ0322		
		Chlum	037303	Chlum u Hartmanic	637301	Sušice	32142	Sušice	3214	Klatovy	CZ0322		
		Javoří	037311	Javoří u Hartmanic	637319	Sušice	32142	Sušice	3214	Klatovy	CZ0322		
		Keplý	318116	Kochánov III	799009	Sušice	32142	Sušice	3214	Klatovy	CZ0322		
		Kochánov	037320	Kochánov II	637327	Sušice	32142	Sušice	3214	Klatovy	CZ0322		
		Křiženec	406015	Kundratice I	637335	Sušice	32142	Sušice	3214	Klatovy	CZ0322		
		Kundratice	037338	Kundratice I	637335	Sušice	32142	Sušice	3214	Klatovy	CZ0322		
		Loučová	037346	Loučová	637343	Sušice	32142	Sušice	3214	Klatovy	CZ0322		
		Malý Radkov	406023	Zálužice I	637424	Sušice	32142	Sušice	3214	Klatovy	CZ0322		
		Mochov	037354	Mochov u Hartmanic	637351	Sušice	32142	Sušice	3214	Klatovy	CZ0322		
		Palvinov	037362	Štěpanice	637394	Sušice	32142	Sušice	3214	Klatovy	CZ0322		
		Prostřední Krušec	037371	Dolejší Krušec	637378	Sušice	32142	Sušice	3214	Klatovy	CZ0322		
		Světlá	037389	Světlá u Hartmanic	637386	Sušice	32142	Sušice	3214	Klatovy	CZ0322		
		Štěpanice	037397	Štěpanice	637394	Sušice	32142	Sušice	3214	Klatovy	CZ0322		
		Tipěšice	406031	Dolejší Krušec	637378	Sušice	32142	Sušice	3214	Klatovy	CZ0322		
		Vatětice	037401	Štěpanice	637394	Sušice	32142	Sušice	3214	Klatovy	CZ0322		
		Vatětice		Vatětice	637408	Sušice	32142	Sušice	3214	Klatovy	CZ0322		
		Vlastějov	037419	Vlastějov	637416	Sušice	32142	Sušice	3214	Klatovy	CZ0322		
		Zálužice	037427	Zálužice I	637424	Sušice	32142	Sušice	3214	Klatovy	CZ0322		
		Hejná	541796	Hejná	038164	Hejná	638161	Horažďovice	32031	Horažďovice	3203	Klatovy	CZ0322
		Heřmanova Huť	558869	Dolní Sekyřany	038687	Dolní Sekyřany	638684	Nýřany	32082	Nýřany	3208	Pizeň-sever	CZ0325
				Horní Sekyřany	038709	Horní Sekyřany	638706	Nýřany	32082	Nýřany	3208	Pizeň-sever	CZ0325
				Vlkýš	406520	Vlkýš	638714	Nýřany	32082	Nýřany	3208	Pizeň-sever	CZ0325

Číselník obcí, částí obcí a katastrálních území

4. pokračování

Název obce (ZUJ)	Kód ZUJ	Název částí obce (CO)	Kód CO	Název katastrálního území (UTJ)	Kód UTJ	Název obce pověřeného obecního úřadu (POU)	Kód POU	Název správního obvodu obce s rozšířenou působností (SO ORP)	Kód SO ORP	Název okresu (LAU)	Kód LAU		
Hlavňovice	556203	Cihelna	039055	Horní Staňkov	639095	Sušice	32142	Sušice	3214	Klatovy	CZ0322		
		Častonice	039063	Častonice	639061	Sušice	32142	Sušice	3214	Klatovy	CZ0322		
		Čeletice	039071	Čeletice	639079	Sušice	32142	Sušice	3214	Klatovy	CZ0322		
		Hlavňovice	039080	Milínov	639117	Sušice	32142	Sušice	3214	Klatovy	CZ0322		
		Horní Staňkov	039098	Horní Staňkov	639095	Sušice	32142	Sušice	3214	Klatovy	CZ0322		
		Javoříčko	406040	Mokřany	639176	Sušice	32142	Sušice	3214	Klatovy	CZ0322		
		Libětice	039101	Zámysl	639150	Sušice	32142	Sušice	3214	Klatovy	CZ0322		
		Milínov	039110	Pich	639109	Sušice	32142	Sušice	3214	Klatovy	CZ0322		
		Pich	197912	Milínov	639117	Sušice	32142	Sušice	3214	Klatovy	CZ0322		
		Přestanice	039128	Pich	639109	Sušice	32142	Sušice	3214	Klatovy	CZ0322		
		Puchverk	406058	Přestanice	639125	Sušice	32142	Sušice	3214	Klatovy	CZ0322		
		Radostice	039136	Suchá u Hlavňovic	639141	Sušice	32142	Sušice	3214	Klatovy	CZ0322		
		Suchá	039144	Radostice u Hlavňovic	639133	Sušice	32142	Sušice	3214	Klatovy	CZ0322		
		Zámysl	039152	Suchá u Hlavňovic	639141	Sušice	32142	Sušice	3214	Klatovy	CZ0322		
		Zvíkov	039161	Zámysl	639150	Sušice	32142	Sušice	3214	Klatovy	CZ0322		
				Mokřany	639176	Sušice	32142	Sušice	3214	Klatovy	CZ0322		
				Zvíkov	639168	Sušice	32142	Sušice	3214	Klatovy	CZ0322		
		Hlince	566390	Hlince	054534	Hlince	654531	Kralovice	32061	Kralovice	3206	Pizeň-sever	CZ0325
		Hlohová	553620	Hlohová	039420	Hlohová	639427	Staňkov	32042	Horšovský Týn	3204	Domažlice	CZ0321
		Hlohovčice	566641	Hlohovčice	152901	Hlohovčice	752908	Staňkov	32042	Horšovský Týn	3204	Domažlice	CZ0321
Hlohovice	559806	Hlohovice	039446	Hlohovice	639443	Radnice	32111	Rokycany	3211	Rokycany	CZ0326		
		Hlohovičky	039454	Hlohovičky	639451	Radnice	32111	Rokycany	3211	Rokycany	CZ0326		
		Mostišťe	039462	Mostišťe u Hlohovic	639460	Radnice	32111	Rokycany	3211	Rokycany	CZ0326		
		Svinná	039471	Svinná u Hlohovic	639478	Radnice	32111	Rokycany	3211	Rokycany	CZ0326		
Hnačov	542083	Hnačov	121452	Hnačov	721450	Pláňice	32053	Klatovy	3205	Klatovy	CZ0322		
Hněvnice	530221	Hněvnice	038695	Hněvnice	638692	Nýřany	32082	Nýřany	3208	Pizeň-sever	CZ0325		
Holoubkov	559814	Holoubkov	041319	Holoubkov	641316	Rokycany	32112	Rokycany	3211	Rokycany	CZ0326		
Holovousy	566730	Holovousy	054542	Holovousy	654540	Kralovice	32061	Kralovice	3206	Pizeň-sever	CZ0325		
Holíšov	553654	Dolní Kamenice	043061	Dolní Kamenice u Staňkova	643068	Holíšov	32122	Stod	3212	Domažlice	CZ0321		
		Holíšov	041556	Holíšov	641553	Holíšov	32122	Stod	3212	Domažlice	CZ0321		
Honezovice	540668	Honezovice	041751	Honezovice	641758	Stod	32123	Stod	3212	Pizeň-jih	CZ0324		
		Hradišťany	041769	Hradišťany	641766	Stod	32123	Stod	3212	Pizeň-jih	CZ0324		
Hora Sv. Václava	566276	Hora Svatého Václava	031895	Hora Svatého Václava	631892	Poběžovice	32023	Domažlice	3202	Domažlice	CZ0321		
		Načetín	031909	Načetín u Drahotína	631906	Poběžovice	32023	Domažlice	3202	Domažlice	CZ0321		
		Šidlákov	031933	Šidlákov	631931	Poběžovice	32023	Domažlice	3202	Domažlice	CZ0321		
Horažďovice	556254	Babin	041874	Babin u Horažďovic	641871	Horažďovice	32031	Horažďovice	3203	Klatovy	CZ0322		
		Boubín	180335	Boubín	780332	Horažďovice	32031	Horažďovice	3203	Klatovy	CZ0322		
		Horažďovice	406066	Horažďovice	641855	Horažďovice	32031	Horažďovice	3203	Klatovy	CZ0322		
		Horažďovická Lhota	170216	Horažďovická Lhota	770213	Horažďovice	32031	Horažďovice	3203	Klatovy	CZ0322		
		Komušín	068926	Komušín	668923	Horažďovice	32031	Horažďovice	3203	Klatovy	CZ0322		
		Svaté Pole	041912	Svaté Pole u Horažďovic	641910	Horažďovice	32031	Horažďovice	3203	Klatovy	CZ0322		
		Třebomyslice	170224	Třebomyslice u Horažďovic	770221	Horažďovice	32031	Horažďovice	3203	Klatovy	CZ0322		
		Veřechov	180343	Veřechov	780341	Horažďovice	32031	Horažďovice	3203	Klatovy	CZ0322		
Horní Bělá	558877	Horní Bělá	042315	Horní Bělá	642312	Plasy	32063	Kralovice	3206	Pizeň-sever	CZ0325		
		Hubenov	042323	Hubenov u Horní Bělé	642321	Plasy	32063	Kralovice	3206	Pizeň-sever	CZ0325		
		Tlučná	042331	Horní Bělá	642312	Plasy	32063	Kralovice	3206	Pizeň-sever	CZ0325		
Horní Bříza	558885	Horní Bříza	042633	Horní Bříza	642631	Třemošná	32083	Nýřany	3208	Pizeň-sever	CZ0325		
Horní Kamenice	553662	Horní Kamenice	043079	Horní Kamenice u Staňkova	643076	Holíšov	32122	Stod	3212	Domažlice	CZ0321		
Horní Kozolupy	541290	Horní Kozolupy	043117	Horní Kozolupy	643114	Bezručice	32131	Stříbro	3213	Tachov	CZ0327		
		Očín	043125	Očín	643122	Bezručice	32131	Stříbro	3213	Tachov	CZ0327		
		Slavice	043133	Slavice u Horních Kozolup	643131	Bezručice	32131	Stříbro	3213	Tachov	CZ0327		
		Strahov	043141	Strahov	643149	Bezručice	32131	Stříbro	3213	Tachov	CZ0327		
Horní Lukavice	539821	Horní Lukavice	029696	Horní Lukavice	629693	Přeštice	32101	Přeštice	3210	Pizeň-jih	CZ0324		
Horská Kvilda	542091	Horská Kvilda	097861	Horská Kvilda	697869	Kašperské Hory	32141	Sušice	3214	Klatovy	CZ0322		
		Korytko	320846	Horská Kvilda	697869	Kašperské Hory	32141	Sušice	3214	Klatovy	CZ0322		
Horšice	557722	Horšice	044831	Horšice	644838	Přeštice	32101	Přeštice	3210	Pizeň-jih	CZ0324		
		Újezd	044857	Újezd u Horšic	644854	Přeštice	32101	Přeštice	3210	Pizeň-jih	CZ0324		
Horšovský Týn	553671	Borovice	147320	Borovice u Horšovského Týna	747327	Horšovský Týn	32041	Horšovský Týn	3204	Domažlice	CZ0321		
		Dolní Metelsko	044938	Dolní Metelsko	644935	Horšovský Týn	32041	Horšovský Týn	3204	Domažlice	CZ0321		
		Hašov	163830	Hašov	763837	Horšovský Týn	32041	Horšovský Týn	3204	Domažlice	CZ0321		
		Horní Metelsko	044920	Horní Metelsko	644927	Horšovský Týn	32041	Horšovský Týn	3204	Domažlice	CZ0321		
		Horšov	044962	Horšov	644960	Horšovský Týn	32041	Horšovský Týn	3204	Domažlice	CZ0321		
		Kocourov	044946	Kocourov u Horšovského Týna	644943	Horšovský Týn	32041	Horšovský Týn	3204	Domažlice	CZ0321		
		Lazce	044911	Horšovský Týn	644871	Horšovský Týn	32041	Horšovský Týn	3204	Domažlice	CZ0321		
		Malé Předměstí	044903	Horšovský Týn	644871	Horšovský Týn	32041	Horšovský Týn	3204	Domažlice	CZ0321		
		Město	405361	Horšovský Týn	644871	Horšovský Týn	32041	Horšovský Týn	3204	Domažlice	CZ0321		
		Nová Ves	308731	Horšovský Týn	644871	Horšovský Týn	32041	Horšovský Týn	3204	Domažlice	CZ0321		
		Oplotec	181641	Oplotec	781649	Horšovský Týn	32041	Horšovský Týn	3204	Domažlice	CZ0321		
		Pižeňské Předměstí	044881	Horšovský Týn	644871	Horšovský Týn	32041	Horšovský Týn	3204	Domažlice	CZ0321		
		Podháji	405388	Horšovský Týn	644871	Horšovský Týn	32041	Horšovský Týn	3204	Domažlice	CZ0321		
		Podražnice	044954	Podražnice	644951	Horšovský Týn	32041	Horšovský Týn	3204	Domažlice	CZ0321		
		Semošice	075914	Semošice	675911	Horšovský Týn	32041	Horšovský Týn	3204	Domažlice	CZ0321		
		Svatá Anna	405370	Horšovský Týn	644871	Horšovský Týn	32041	Horšovský Týn	3204	Domažlice	CZ0321		
		Svinná	163848	Svinná u Štítar	763845	Horšovský Týn	32041	Horšovský Týn	3204	Domažlice	CZ0321		
		Tasnovice	163864	Tasnovice	763861	Horšovský Týn	32041	Horšovský Týn	3204	Domažlice	CZ0321		
		Valdov	308749	Horšovský Týn	644871	Horšovský Týn	32041	Horšovský Týn	3204	Domažlice	CZ0321		
		Velké Předměstí	044890	Horšovský Týn	644871	Horšovský Týn	32041	Horšovský Týn	3204	Domažlice	CZ0321		
		Věvrov	147354	Věvrov	747351	Horšovský Týn	32041	Horšovský Týn	3204	Domažlice	CZ0321		

Číselník obcí, částí obcí a katastrálních území

5. pokračování

Název obce (ZUJ)	Kód ZUJ	Název částí obce (CO)	Kód CO	Název katastrálního území (UTJ)	Kód UTJ	Název obce pověřeného obecního úřadu (POU)	Kód POU	Název správního obvodu obce s rozšířenou působností (SO ORP)	Kód SO ORP	Název okresu (LAU)	Kód LAU		
Hostouň	553689	Babice	041378	Babice u Holubče	641375	Poběžovice	32023	Domažlice	3202	Domažlice	CZ0321		
		Holubeč	041386	Holubeč	641383	Poběžovice	32023	Domažlice	3202	Domažlice	CZ0321		
		Horoušany	045934	Horoušany u Hostouně	645931	Poběžovice	32023	Domažlice	3202	Domažlice	CZ0321		
		Hostouň	045942	Hostouň u Horšovského Týna	645940	Poběžovice	32023	Domažlice	3202	Domažlice	CZ0321		
		Mělnice	041394	Mělnice	641391	Poběžovice	32023	Domažlice	3202	Domažlice	CZ0321		
		Mirkovice	045951	Mirkovice	645958	Poběžovice	32023	Domažlice	3202	Domažlice	CZ0321		
		Přes	041408	Přes	641405	Poběžovice	32023	Domažlice	3202	Domažlice	CZ0321		
		Skařez	041416	Skařez	641413	Poběžovice	32023	Domažlice	3202	Domažlice	CZ0321		
		Slatina	045969	Slatina u Hostouně	645966	Poběžovice	32023	Domažlice	3202	Domažlice	CZ0321		
		Svržno	045977	Svržno	645974	Poběžovice	32023	Domažlice	3202	Domažlice	CZ0321		
		Sychrov	041424	Přes	641405	Poběžovice	32023	Domažlice	3202	Domažlice	CZ0321		
		Štitary	163856	Štitary nad Radbuzou	763853	Poběžovice	32023	Domažlice	3202	Domažlice	CZ0321		
		Hošťka	560898	Hošťka	046230	Hošťka	646237	Tachov	32153	Tachov	3215	Tachov	CZ0327
				Pořejov	046248	Pořejov	646253	Tachov	32153	Tachov	3215	Tachov	CZ0327
				Žebrák	046248	Žebrák	646245	Tachov	32153	Tachov	3215	Tachov	CZ0327
Hradec	557731	Hradec	046752	Hradec u Stoda	646750	Stod	32123	Stod	3212	Pižeň-jih	CZ0324		
Hrádek	556301	Čejkovy	019020	Čejkovy	619027	Sušice	32142	Sušice	3214	Klatovy	CZ0322		
		Čermná	019721	Čermná	619728	Sušice	32142	Sušice	3214	Klatovy	CZ0322		
		Hrádek	047279	Hrádek u Sušice	647276	Sušice	32142	Sušice	3214	Klatovy	CZ0322		
		Kašovice	019739	Čermná	619728	Sušice	32142	Sušice	3214	Klatovy	CZ0322		
		Odořenov	109011	Odořenov	709018	Sušice	32142	Sušice	3214	Klatovy	CZ0322		
		Tedražice	047287	Tedražice	647284	Sušice	32142	Sušice	3214	Klatovy	CZ0322		
		Zbynice	019038	Zbynice	619035	Sušice	32142	Sušice	3214	Klatovy	CZ0322		
		Hrádek	559822	Hrádek	047309	Hrádek u Rokycan	647306	Rokycany	32112	Rokycany	3211	Rokycany	CZ0326
		Nová Huť	047317	Nová Huť	647314	Rokycany	32112	Rokycany	3211	Rokycany	3211	Rokycany	CZ0326
Hradešice	556319	Černíč	047414	Černíč u Hradešic	647411	Horažďovice	32031	Horažďovice	3203	Klatovy	CZ0322		
		Hradešice	047422	Hradešice	647420	Horažďovice	32031	Horažďovice	3203	Klatovy	CZ0322		
Hradiště	541001	Hradiště	124061	Hradiště nad Berounkou	724068	Zbiroh	32113	Rokycany	3211	Rokycany	CZ0326		
		Hradiště	047473	Hradiště u Kasejovic	603538	Nepomuk	32071	Nepomuk	3207	Pižeň-jih	CZ0324		
Hradiště	557749	Bezděkov	003531	Bezděkov u Kasejovic	647471	Nepomuk	32071	Nepomuk	3207	Pižeň-jih	CZ0324		
		Hradiště	047473	Hradiště u Kasejovic	789801	Nepomuk	32071	Nepomuk	3207	Pižeň-jih	CZ0324		
		Zahorčičky	189804	Zahorčičky	647454	Domažlice	32021	Domažlice	3202	Domažlice	CZ0321		
Hradiště	566179	Hradiště	047457	Hradiště u Domažlic	647454	Domažlice	32021	Domažlice	3202	Domažlice	CZ0321		
		Hromnice	558915	Hromnice	048321	Hromnice	648329	Třemošná	32083	Nýřany	3208	Pižeň-sever	CZ0325
		Chotíná	048330	Chotíná	648337	Třemošná	32083	Nýřany	3208	Pižeň-sever	CZ0325		
		Kostelec	101117	Kostelec u Nadryb	701114	Třemošná	32083	Nýřany	3208	Pižeň-sever	CZ0325		
		Nynice	108391	Nynice	708399	Třemošná	32083	Nýřany	3208	Pižeň-sever	CZ0325		
		Planá	108405	Planá u Nynic	708402	Třemošná	32083	Nýřany	3208	Pižeň-sever	CZ0325		
		Žichlice	048348	Žichlice u Hromnic	648345	Třemošná	32083	Nýřany	3208	Pižeň-sever	CZ0325		
Hůrky	559849	Hůrky	049646	Hůrky u Rokycan	649643	Rokycany	32112	Rokycany	3211	Rokycany	CZ0326		
		Hvozď	558931	Hodzov	050229	Hodzov	650226	Manětín	32062	Kralovice	3206	Pižeň-sever	CZ0325
Hvozď	558931	Hvozď	050237	Hvozď u Manětína	650234	Manětín	32062	Kralovice	3206	Pižeň-sever	CZ0325		
		Hvozď	097454	Hvozď u Poběžovic	697451	Poběžovice	32023	Domažlice	3202	Domažlice	CZ0321		
Hvozďany	566331	Hvozďany	025348	Černice u Defurových Lažan	625345	Horažďovice	32031	Horažďovice	3203	Klatovy	CZ0322		
		Černice	025356	Defurovy Lažany	625353	Horažďovice	32031	Horažďovice	3203	Klatovy	CZ0322		
Chanovice	556335	Dobrotice	050610	Dobrotice u Chanovic	650617	Horažďovice	32031	Horažďovice	3203	Klatovy	CZ0322		
		Holkovice	050628	Holkovice	650625	Horažďovice	32031	Horažďovice	3203	Klatovy	CZ0322		
		Chanovice	050636	Chanovice	650633	Horažďovice	32031	Horažďovice	3203	Klatovy	CZ0322		
		Újezd u Chanovic	025364	Újezd u Chanovic	625361	Horažďovice	32031	Horažďovice	3203	Klatovy	CZ0322		
		Chanovice	559857	Cheznovice	051136	Cheznovice	651133	Rokycany	32112	Rokycany	3211	Rokycany	CZ0326
		Chlistov	556343	Chlistov	051322	Chlistov	651320	Klatovy	32051	Klatovy	3205	Klatovy	CZ0322
		Chlum	540803	Chlum	051527	Chlum nad Berounkou	651524	Radnice	32111	Rokycany	3211	Rokycany	CZ0326
		Chlum	557773	Chlum	051519	Chlum u Blovice	651516	Blovice	32011	Blovice	3201	Pižeň-jih	CZ0324
		Chlumčany	557781	Hradčany	051721	Chlumčany u Přestice	651737	Přestice	32101	Přestice	3210	Pižeň-jih	CZ0324
		Chlumčany	557781	Chlumčany	051730	Chlumčany u Přestice	651737	Přestice	32101	Přestice	3210	Pižeň-jih	CZ0324
Chlumy	540307	Chlumy	051853	Chlumy	651851	Nepomuk	32071	Nepomuk	3207	Pižeň-jih	CZ0324		
		Chocenice	557803	Chocenice	051985	Chocenice	651982	Blovice	32011	Blovice	3201	Pižeň-jih	CZ0324
Chocenice	557803	Chocenická Lhota	052001	Chocenická Lhota	652008	Blovice	32011	Blovice	3201	Pižeň-jih	CZ0324		
		Kotousov	051993	Kotousov	651991	Blovice	32011	Blovice	3201	Pižeň-jih	CZ0324		
		Zhůř	057614	Zhůř	657611	Blovice	32011	Blovice	3201	Pižeň-jih	CZ0324		
Chocomyšl	553727	Chocomyšl	052108	Chocomyšl	652105	Domažlice	32021	Domažlice	3202	Domažlice	CZ0321		
Chodov	553735	Chodov	052132	Chodov u Domažlic	652130	Domažlice	32021	Domažlice	3202	Domažlice	CZ0321		
Chodová Planá	560901	Boněnov	093998	Boněnov	693995	Planá	32152	Tachov	3215	Tachov	CZ0327		
		Domaslavičky	694029	Domaslavičky	694029	Planá	32152	Tachov	3215	Tachov	CZ0327		
		Výskovice u Michalových Hor	694037	Planá	694037	Planá	32152	Tachov	3215	Tachov	CZ0327		
		Dolní Kramolín	052191	Dolní Kramolín	652199	Planá	32152	Tachov	3215	Tachov	CZ0327		
		Holubín	052205	Holubín	652202	Planá	32152	Tachov	3215	Tachov	CZ0327		
		Hostičkov	094005	Hostičkov	694002	Planá	32152	Tachov	3215	Tachov	CZ0327		
		Chodová Planá	052213	Chodová Planá	652211	Planá	32152	Tachov	3215	Tachov	CZ0327		
		Michalovy Hory	094013	Michalovy Hory	694011	Planá	32152	Tachov	3215	Tachov	CZ0327		
		Pistov	052221	Pistov	652229	Planá	32152	Tachov	3215	Tachov	CZ0327		
		Výskov	052230	Výskov u Chodové Planě	652237	Planá	32152	Tachov	3215	Tachov	CZ0327		
		Chodská Lhota	553743	Chodská Lhota	052256	Chodská Lhota	652253	Kdyně	32022	Domažlice	3202	Domažlice	CZ0321
		Chodský Újezd	560910	Dolní Jadruž	029203	Dolní Jadruž	629201	Planá	32152	Tachov	3215	Tachov	CZ0327
				Horní Jadruž	052281	Horní Jadruž	652288	Planá	32152	Tachov	3215	Tachov	CZ0327
				Chodský Újezd	052299	Chodský Újezd	652296	Planá	32152	Tachov	3215	Tachov	CZ0327
				Nahý Újezdec	101249	Nahý Újezdec	701246	Planá	32152	Tachov	3215	Tachov	CZ0327
Neblašov	052302			Neblašov	652300	Planá	32152	Tachov	3215	Tachov	CZ0327		
Štokov	052311			Štokov	652318	Planá	32152	Tachov	3215	Tachov	CZ0327		
Ždár	037001			Ždár u Tachova	637009	Planá	32152	Tachov	3215	Tachov	CZ0327		

Číselník obcí, částí obcí a katastrálních území

6. pokračování

Název obce (ZUJ)	Kód ZUJ	Název částí obce (CO)	Kód CO	Název katastrálního území (UTJ)	Kód UTJ	Název obce pověřeného obecního úřadu (POU)	Kód POU	Název správního obvodu obce s rozšířenou působností (SO ORP)	Kód SO ORP	Název okresu (LAU)	Kód LAU
Chomle	541141	Chomle	177580	Chomle	777587	Radnice	32111	Rokycany	3211	Rokycany	CZ0326
Chotěšov	557838	Hoříkovice	071081	Hoříkovice u Chotěšova	671088	Stod	32123	Stod	3212	Pizeň-jih	CZ0324
		Chotěšov	053163	Chotěšov	653161	Stod	32123	Stod	3212	Pizeň-jih	CZ0324
		Losina	053171	Losina	653179	Stod	32123	Stod	3212	Pizeň-jih	CZ0324
		Mantov	053180	Mantov	653187	Stod	32123	Stod	3212	Pizeň-jih	CZ0324
		Týnec	053210	Týnec u Chotěšova	653217	Stod	32123	Stod	3212	Pizeň-jih	CZ0324
Chotíkov	558940	Chotíkov	053279	Chotíkov	653276	Město Touškov	32081	Nýřany	3208	Pizeň-sever	CZ0325
Chrást	558966	Chrást	053783	Chrást u Plzně	653781	Pizeň	32091	Pizeň	3209	Pizeň-město	CZ0323
Chrastavice	553751	Chrastavice	053902	Chrastavice	653900	Domažlice	32021	Domažlice	3202	Domažlice	CZ0321
Chříc	558974	Chříc	054551	Chříc	654558	Kralovice	32061	Kralovice	3206	Pizeň-sever	CZ0325
		Lhota	054569	Lhota u Chříce	654566	Kralovice	32061	Kralovice	3206	Pizeň-sever	CZ0325
Chudenice	556378	Bezpravovice	054607	Bezpravovice	654604	Klatovy	32051	Klatovy	3205	Klatovy	CZ0322
		Býšov	197921	Chudenice	654612	Klatovy	32051	Klatovy	3205	Klatovy	CZ0322
		Chudenice	054615	Chudenice	654612	Klatovy	32051	Klatovy	3205	Klatovy	CZ0322
		Lučice	054623	Lučice u Chudenic	654621	Klatovy	32051	Klatovy	3205	Klatovy	CZ0322
		Slatina	054631	Slatina u Chudenic	654639	Klatovy	32051	Klatovy	3205	Klatovy	CZ0322
Chudenín	556386	Fleky	054640	Fleky	654647	Nýrsko	32052	Klatovy	3205	Klatovy	CZ0322
		Hadrava	054658	Hvězda u Chudenína	654728	Nýrsko	32052	Klatovy	3205	Klatovy	CZ0322
		Chudenín	054666	Chudenín	654663	Nýrsko	32052	Klatovy	3205	Klatovy	CZ0322
		Liščí	054674	Liščí u Chudenína	654671	Nýrsko	32052	Klatovy	3205	Klatovy	CZ0322
		Skelná Huť	054682	Skelná Huť	654680	Nýrsko	32052	Klatovy	3205	Klatovy	CZ0322
		Suchý Kámen	054691	Suchý Kámen	654698	Nýrsko	32052	Klatovy	3205	Klatovy	CZ0322
		Svatá Kateřina	054704	Svatá Kateřina u Chudenína	654701	Nýrsko	32052	Klatovy	3205	Klatovy	CZ0322
		Uhlístě	054712	Uhlístě	654710	Nýrsko	32052	Klatovy	3205	Klatovy	CZ0322
Chválenice	557846	Chouzovy	054941	Chouzovy	654949	Starý Plzenec	32092	Pizeň	3209	Pizeň-město	CZ0323
		Chválenice	054950	Chválenice	654957	Starý Plzenec	32092	Pizeň	3209	Pizeň-město	CZ0323
		Želčany	054968	Želčany	654965	Starý Plzenec	32092	Pizeň	3209	Pizeň-město	CZ0323
Janovice n. Úhlavou	556394	Dolní Lhota	029483	Dolní Lhota u Klatov	629481	Klatovy	32051	Klatovy	3205	Klatovy	CZ0322
		Dubová Lhota	001406	Dubová Lhota	601403	Klatovy	32051	Klatovy	3205	Klatovy	CZ0322
		Hvizdalka	057126	Hvizdalka	657123	Klatovy	32051	Klatovy	3205	Klatovy	CZ0322
		Janovice nad Úhlavou	057134	Janovice nad Úhlavou	657131	Klatovy	32051	Klatovy	3205	Klatovy	CZ0322
		Ondřejovice	057142	Ondřejovice u Janovic n. Úhlavou	657140	Klatovy	32051	Klatovy	3205	Klatovy	CZ0322
		Petrovice nad Úhlavou	017094	Petrovice nad Úhlavou	617091	Klatovy	32051	Klatovy	3205	Klatovy	CZ0322
		Plešiny	057151	Spüle	657174	Klatovy	32051	Klatovy	3205	Klatovy	CZ0322
		Rohozno	057169	Rohozno	657166	Klatovy	32051	Klatovy	3205	Klatovy	CZ0322
		Spüle	057177	Spüle	657174	Klatovy	32051	Klatovy	3205	Klatovy	CZ0322
		Vacovy	029513	Vacovy	629511	Klatovy	32051	Klatovy	3205	Klatovy	CZ0322
		Veselí	057185	Veselí nad Úhlavou	657182	Klatovy	32051	Klatovy	3205	Klatovy	CZ0322
Jarov	558982	Jarov	057622	Jarov	657620	Plasy	32063	Kralovice	3206	Pizeň-sever	CZ0325
Jarov	578541	Jarov	057606	Jarov u Blovice	657603	Blovice	32011	Blovice	3201	Pizeň-jih	CZ0324
Javor	541869	Javor	172286	Javor	772283	Klatovy	32051	Klatovy	3205	Klatovy	CZ0322
		Loučany	172308	Loučany	772305	Klatovy	32051	Klatovy	3205	Klatovy	CZ0322
Ježovy	541753	Chlumská	059510	Chlumská	659517	Klatovy	32051	Klatovy	3205	Klatovy	CZ0322
		Ježovy	059528	Ježovy	659525	Klatovy	32051	Klatovy	3205	Klatovy	CZ0322
		Trnčí	059536	Trnčí	659533	Klatovy	32051	Klatovy	3205	Klatovy	CZ0322
Kaceřov	558991	Kaceřov	061581	Kaceřov	661589	Třemošná	32083	Nýřany	3208	Pizeň-sever	CZ0325
Kakejcov	579017	Drážky	093491	Kakejcov	693502	Rokycany	32112	Rokycany	3211	Rokycany	CZ0326
		Kakejcov	093505	Kakejcov	693502	Rokycany	32112	Rokycany	3211	Rokycany	CZ0326
Kamenec	566811	Kamenec	062405	Kamenec u Radnic	662402	Radnice	32111	Rokycany	3211	Rokycany	CZ0326
Kamenný Újezd	541150	Kamenný Újezd	062961	Kamenný Újezd u Rokycan	662968	Rokycany	32112	Rokycany	3211	Rokycany	CZ0326
		Kocanda	406627	Kamenný Újezd u Rokycan	662968	Rokycany	32112	Rokycany	3211	Rokycany	CZ0326
Kanice	566144	Kanice	062995	Kanice u Domažlic	662992	Domažlice	32021	Domažlice	3202	Domažlice	CZ0321
Kaničky	553778	Kaničky	063011	Kaničky	663018	Domažlice	32021	Domažlice	3202	Domažlice	CZ0321
Kařez	559903	Kařez	064220	Kařez	664227	Zbiroh	32113	Rokycany	3211	Rokycany	CZ0326
Kařízek	530361	Kařízek	406601	Kařízek	664235	Zbiroh	32113	Rokycany	3211	Rokycany	CZ0326
Kasejovice	557862	Chloumek	064297	Chloumek u Kasejovic	664294	Nepomuk	32071	Nepomuk	3207	Pizeň-jih	CZ0324
		Kasejovice	064301	Kasejovice	664308	Nepomuk	32071	Nepomuk	3207	Pizeň-jih	CZ0324
		Kladrubeč	065293	Kladrubeč	665291	Nepomuk	32071	Nepomuk	3207	Pizeň-jih	CZ0324
		Podhůří	123803	Podhůří u Nepomuka	723801	Nepomuk	32071	Nepomuk	3207	Pizeň-jih	CZ0324
		Polánka	064319	Polánka u Kasejovic	664316	Nepomuk	32071	Nepomuk	3207	Pizeň-jih	CZ0324
		Přebudov	065307	Přebudov	665304	Nepomuk	32071	Nepomuk	3207	Pizeň-jih	CZ0324
		Řesanice	064327	Řesanice	664324	Nepomuk	32071	Nepomuk	3207	Pizeň-jih	CZ0324
		Újezd u Kasejovic	064335	Újezd u Kasejovic	664332	Nepomuk	32071	Nepomuk	3207	Pizeň-jih	CZ0324
Kašperské Hory	556432	Červená	064378	Červená u Kašperských Hor	664375	Kašperské Hory	32141	Sušice	3214	Klatovy	CZ0322
		Dolní Dvorce	064386	Dolní Dvorce u Kašperských Hor	664383	Kašperské Hory	32141	Sušice	3214	Klatovy	CZ0322
		Kašperské Hory	064394	Kašperské Hory	664391	Kašperské Hory	32141	Sušice	3214	Klatovy	CZ0322
		Kavřík	064408	Kavřík	664405	Kašperské Hory	32141	Sušice	3214	Klatovy	CZ0322
		Lidlový Dvory	064416	Lidlový Dvory	664413	Kašperské Hory	32141	Sušice	3214	Klatovy	CZ0322
		Opolenec	064424	Opolenec	664421	Kašperské Hory	32141	Sušice	3214	Klatovy	CZ0322
		Podleší	406074	Lidlový Dvory	664413	Kašperské Hory	32141	Sušice	3214	Klatovy	CZ0322
		Tuškov	064432	Tuškov	664430	Kašperské Hory	32141	Sušice	3214	Klatovy	CZ0322
		Žilbek	064441	Žilbek	664448	Kašperské Hory	32141	Sušice	3214	Klatovy	CZ0322
Kaznějov	559008	Kaznějov	064556	Kaznějov	664553	Plasy	32063	Kralovice	3206	Pizeň-sever	CZ0325
Kbel	557871	Babice	064572	Kbel u Přeštic	664588	Přeštic	32101	Přeštic	3210	Pizeň-jih	CZ0324
		Kbel	064581	Kbel u Přeštic	664588	Přeštic	32101	Přeštic	3210	Pizeň-jih	CZ0324
		Malinec	064599	Malinec	664596	Přeštic	32101	Přeštic	3210	Pizeň-jih	CZ0324
		Mečkov	064602	Mečkov	664596	Přeštic	32101	Přeštic	3210	Pizeň-jih	CZ0324
		Nová Ves	064611	Kbel u Přeštic	664588	Přeštic	32101	Přeštic	3210	Pizeň-jih	CZ0324

Číselník obcí, částí obcí a katastrálních území

7. pokračování

Název obce (ZUJ)	Kód ZUJ	Název části obce (CO)	Kód CO	Název katastrálního území (UTJ)	Kód UTJ	Název obce pověřeného úřadu (POU)	Kód POU	Název správního obvodu obce s rozšířenou působností (SO ORP)	Kód SO ORP	Název okresu (LAU)	Kód LAU	
Kbelany Kdyně	538183	Kbelany	140546	Kbelany	740543	Nýřany	32082	Nýřany	3208	Pízeň-sever	CZ0325	
	553786	Braníšov	027847	Braníšov na Šumavě	627844	Kdyně	32022	Domažlice	3202	Domažlice	CZ0321	
		Dobříkov	027855	Dobříkov na Šumavě	627852	Kdyně	32022	Domažlice	3202	Domažlice	CZ0321	
		Hluboká	064661	Hluboká u Kdyně	664669	Kdyně	32022	Domažlice	3202	Domažlice	CZ0321	
		Kdyně	064670	Kdyně	664677	Kdyně	32022	Domažlice	3202	Domažlice	CZ0321	
		Modlín	151271	Smržovice	751294	Kdyně	32022	Domažlice	3202	Domažlice	CZ0321	
		Nové Chalupy	151289	Smržovice	751294	Kdyně	32022	Domažlice	3202	Domažlice	CZ0321	
		Podzámčí	009962	Podzámčí	609960	Kdyně	32022	Domažlice	3202	Domažlice	CZ0321	
		Prapoříště	132853	Prapoříště	732851	Kdyně	32022	Domažlice	3202	Domažlice	CZ0321	
		Smržovice	151297	Smržovice	751294	Kdyně	32022	Domažlice	3202	Domažlice	CZ0321	
		Starec	154792	Starec	754790	Kdyně	32022	Domažlice	3202	Domažlice	CZ0321	
Kejnice	541826	Karlovice	197939	Kejnice	664723	Horažďovice	32031	Horažďovice	3203	Klatovy	CZ0322	
		Kejnice	064726	Kejnice	664723	Horažďovice	32031	Horažďovice	3203	Klatovy	CZ0322	
Klabava Kladruby	559911	Klabava	064882	Klabava	664880	Rokycany	32112	Rokycany	3211	Rokycany	CZ0326	
	559920	Hřešihlavy	048976	Hřešihlavy	648973	Radnice	32111	Rokycany	3211	Rokycany	CZ0326	
		Kladruby	065340	Kladruby u Radnic	665347	Radnice	32111	Rokycany	3211	Rokycany	CZ0326	
		Trímany	170887	Trímany	770884	Radnice	32111	Rokycany	3211	Rokycany	CZ0326	
		Vojenice	415791	Kladruby u Radnic	665347	Radnice	32111	Rokycany	3211	Rokycany	CZ0326	
Kladruby	560928	Brod u Stříbra	012661	Brod u Stříbra	612669	Stříbro	32132	Stříbro	3213	Tachov	CZ0327	
		Kladruby	065358	Kladruby u Stříbra	665355	Stříbro	32132	Stříbro	3213	Tachov	CZ0327	
		Láz	065366	Láz u Kladrub	665363	Stříbro	32132	Stříbro	3213	Tachov	CZ0327	
		Milevo	065374	Milevo	665371	Stříbro	32132	Stříbro	3213	Tachov	CZ0327	
		Pozorka	065382	Pozorka u Kladrub	665380	Stříbro	32132	Stříbro	3213	Tachov	CZ0327	
		Tuněchody	012670	Tuněchody u Stříbra	612677	Stříbro	32132	Stříbro	3213	Tachov	CZ0327	
		Vrbice u Stříbra	065391	Vrbice u Stříbra	665398	Stříbro	32132	Stříbro	3213	Tachov	CZ0327	
	Klášteř Klatovy	557897	Klášteř	065498	Klášteř u Nepomuka	665495	Nepomuk	32071	Nepomuk	3207	Pízeň-jih	CZ0324
		555771	Beňovy	065994	Klatovy	665797	Klatovy	32051	Klatovy	3205	Klatovy	CZ0322
		Činov	405787	Klatovy	665797	Klatovy	32051	Klatovy	3205	Klatovy	CZ0322	
	Dehtín	167649	Dehtín	767646	Klatovy	32051	Klatovy	3205	Klatovy	CZ0322		
	Dobrá Voda	406279	Střeziměř	757608	Klatovy	32051	Klatovy	3205	Klatovy	CZ0322		
	Drslavice	171506	Drslavice u Tupadel	771503	Klatovy	32051	Klatovy	3205	Klatovy	CZ0322		
	Habartice	108855	Habartice u Obytců	708852	Klatovy	32051	Klatovy	3205	Klatovy	CZ0322		
	Chaloupky	405795	Klatovy	665797	Klatovy	32051	Klatovy	3205	Klatovy	CZ0322		
	Kal	065986	Kal u Klatov	665983	Klatovy	32051	Klatovy	3205	Klatovy	CZ0322		
				Klatovy	665797	Klatovy	32051	Klatovy	3205	Klatovy	CZ0322	
		Klatovy I	405809	Klatovy	665797	Klatovy	32051	Klatovy	3205	Klatovy	CZ0322	
		Klatovy II	405850	Klatovy	665797	Klatovy	32051	Klatovy	3205	Klatovy	CZ0322	
		Klatovy III	405868	Klatovy	665797	Klatovy	32051	Klatovy	3205	Klatovy	CZ0322	
		Klatovy IV	405876	Klatovy	665797	Klatovy	32051	Klatovy	3205	Klatovy	CZ0322	
		Klatovy V	405884	Klatovy	665797	Klatovy	32051	Klatovy	3205	Klatovy	CZ0322	
		Kosmáčov	065960	Kosmáčov	665967	Klatovy	32051	Klatovy	3205	Klatovy	CZ0322	
		Křištín	157597	Křištín	757594	Klatovy	32051	Klatovy	3205	Klatovy	CZ0322	
		Kvaslice	405833	Kvaslice	797901	Klatovy	32051	Klatovy	3205	Klatovy	CZ0322	
		Kydliny	078395	Kydliny	678392	Klatovy	32051	Klatovy	3205	Klatovy	CZ0322	
		Lažánky	405817	Klatovy	665797	Klatovy	32051	Klatovy	3205	Klatovy	CZ0322	
		Luby	065978	Luby	665975	Klatovy	32051	Klatovy	3205	Klatovy	CZ0322	
		Otín	167657	Otín u Točnicku	767654	Klatovy	32051	Klatovy	3205	Klatovy	CZ0322	
		Pihovice	405825	Klatovy	665797	Klatovy	32051	Klatovy	3205	Klatovy	CZ0322	
		Sobětky	065951	Sobětky u Klatov	665959	Klatovy	32051	Klatovy	3205	Klatovy	CZ0322	
		Střeziměř	157601	Střeziměř	757608	Klatovy	32051	Klatovy	3205	Klatovy	CZ0322	
		Štěpánovice	167665	Štěpánovice u Klatov	767662	Klatovy	32051	Klatovy	3205	Klatovy	CZ0322	
		Tajanov	171514	Tajanov u Tupadel	771511	Klatovy	32051	Klatovy	3205	Klatovy	CZ0322	
		Točnick	167673	Točnick u Klatov	767671	Klatovy	32051	Klatovy	3205	Klatovy	CZ0322	
		Tupadly	171522	Tupadly u Klatov	771520	Klatovy	32051	Klatovy	3205	Klatovy	CZ0322	
		Věckovice	171531	Věckovice u Janovic nad Úhlavou	771538	Klatovy	32051	Klatovy	3205	Klatovy	CZ0322	
		Vicenice	167681	Vicenice u Klatov	767689	Klatovy	32051	Klatovy	3205	Klatovy	CZ0322	
Klenčí p. Čerchovem	553794	Vitkovice	405841	Kvaslice	797901	Klatovy	32051	Klatovy	3205	Klatovy	CZ0322	
		Capartice	066052	Klenčí pod Čerchovem	666068	Domažlice	32021	Domažlice	3202	Domažlice	CZ0321	
		Černá Řeka	019836	Jindřichova Hora	619841	Domažlice	32021	Domažlice	3202	Domažlice	CZ0321	
		Jindřichova Hora	019844	Jindřichova Hora	619841	Domažlice	32021	Domažlice	3202	Domažlice	CZ0321	
		Klenčí pod Čerchovem	066061	Klenčí pod Čerchovem	666068	Domažlice	32021	Domažlice	3202	Domažlice	CZ0321	
Klenová Kočín	541851	Klenová	172294	Klenová	772291	Klatovy	32051	Klatovy	3205	Klatovy	CZ0322	
	578771	Kočín	067652	Kočín u Kralovic	667650	Kralovice	32061	Kralovice	3206	Pízeň-sever	CZ0325	
Kočov	541559	Janov	406848	Kočov	667676	Planá	32152	Tachov	3215	Tachov	CZ0327	
		Kličov	067661	Kličov	667668	Planá	32152	Tachov	3215	Tachov	CZ0327	
		Kočov	067679	Kočov	667676	Planá	32152	Tachov	3215	Tachov	CZ0327	
		Ústí	067687	Ústí nad Mží	667684	Planá	32152	Tachov	3215	Tachov	CZ0327	
Kokašice	541494	Čeliv	067938	Čeliv	667935	Bezručice	32131	Stříbro	3213	Tachov	CZ0327	
		Kokašice	067946	Kokašice	667943	Bezručice	32131	Stříbro	3213	Tachov	CZ0327	
		Krasíkov	406830	Kokašice	667943	Bezručice	32131	Stříbro	3213	Tachov	CZ0327	
		Lomy	067954	Lomy u Domaslavi	667951	Bezručice	32131	Stříbro	3213	Tachov	CZ0327	

Číselník obcí, částí obcí a katastrálních území

8. pokračování

Název obce (ZUJ)	Kód ZUJ	Název částí obce (CO)	Kód CO	Název katastrálního území (UTJ)	Kód UTJ	Název obce pověřeného obecního úřadu (POU)	Kód POU	Název správního obvodu obce s rozšířenou působností (SO ORP)	Kód SO ORP	Název okresu (LAU)	Kód LAU		
Kolínec	556467	Bernartice	008214	Bernartice u Boříkov	608211	Sušice	32142	Sušice	3214	Klatovy	CZ0322		
		Boříkovy	008222	Boříkovy	608220	Sušice	32142	Sušice	3214	Klatovy	CZ0322		
		Brod	068390	Brod	668397	Sušice	32142	Sušice	3214	Klatovy	CZ0322		
		Buršice	068403	Buršice	668401	Sušice	32142	Sušice	3214	Klatovy	CZ0322		
		Hradiště	008231	Hradiště u Boříkov	608238	Sušice	32142	Sušice	3214	Klatovy	CZ0322		
		Javoří	124222	Javoří u Podolí	724220	Sušice	32142	Sušice	3214	Klatovy	CZ0322		
		Jindřichovice	091049	Jindřichovice u Malonic	691046	Sušice	32142	Sušice	3214	Klatovy	CZ0322		
		Kolínec	068411	Kolínec	668419	Sušice	32142	Sušice	3214	Klatovy	CZ0322		
		Lukoviště	089061	Lukoviště	689068	Sušice	32142	Sušice	3214	Klatovy	CZ0322		
		Malonice	091057	Malonice	691054	Sušice	32142	Sušice	3214	Klatovy	CZ0322		
		Mlážovy	097284	Mlážovy	697281	Sušice	32142	Sušice	3214	Klatovy	CZ0322		
		Podolí	124231	Podolí u Klatov	724238	Sušice	32142	Sušice	3214	Klatovy	CZ0322		
		Sluhov	091065	Sluhov	691062	Sušice	32142	Sušice	3214	Klatovy	CZ0322		
		Střítež	091073	Střítež u Malonic	691071	Sušice	32142	Sušice	3214	Klatovy	CZ0322		
		Tajanov	091081	Tajanov u Malonic	691089	Sušice	32142	Sušice	3214	Klatovy	CZ0322		
		Tržek	124249	Tržek	724246	Sušice	32142	Sušice	3214	Klatovy	CZ0322		
		Ujčín	068446	Ujčín	668443	Sušice	32142	Sušice	3214	Klatovy	CZ0322		
		Vlčkovice	068454	Vlčkovice u Kolince	668451	Sušice	32142	Sušice	3214	Klatovy	CZ0322		
		Koloveč	553816	Koloveč	068578	Koloveč	668575	Domažlice	32021	Domažlice	3202	Domažlice	CZ0321
				Zichov	068586	Zichov	668583	Domažlice	32021	Domažlice	3202	Domažlice	CZ0321
		Konstantinovy Lázně	560952	Břetislav	067920	Břetislav	667927	Bezručice	32131	Stříbro	3213	Tachov	CZ0327
				Dlouhé Hradiště	109592	Dlouhé Hradiště	709590	Bezručice	32131	Stříbro	3213	Tachov	CZ0327
				Konstantinovy Lázně	069191	Konstantinovy Lázně	669199	Bezručice	32131	Stříbro	3213	Tachov	CZ0327
Nová Ves	003743			Nová Ves u Bezručic	603741	Bezručice	32131	Stříbro	3213	Tachov	CZ0327		
Okrouhlé Hradiště	109606			Okrouhlé Hradiště	709603	Bezručice	32131	Stříbro	3213	Tachov	CZ0327		
Poloučany	109614			Poloučany	709611	Bezručice	32131	Stříbro	3213	Tachov	CZ0327		
Potín	003760			Potín	603767	Bezručice	32131	Stříbro	3213	Tachov	CZ0327		
Šipín	319902			Okrouhlé Hradiště	709603	Bezručice	32131	Stříbro	3213	Tachov	CZ0327		
Kopidlo	559024			Kopidlo	069311	Kopidlo	669318	Kralovice	32061	Kralovice	3206	Píseň-sever	CZ0325
Kornatice	579033			Kornatice	093513	Kornatice	693511	Rokycany	32112	Rokycany	3211	Rokycany	CZ0326
Koryta	559032	Koryta	069680	Koryta	669687	Plasy	32063	Kralovice	3206	Píseň-sever	CZ0325		
Kostelec	503916	Kostelec	070092	Kostelec u Stříbra	670090	Stříbro	32132	Stříbro	3213	Tachov	CZ0327		
		Lšelin	070106	Lšelin	670103	Stříbro	32132	Stříbro	3213	Tachov	CZ0327		
		Nedražice	070114	Nedražice	670111	Stříbro	32132	Stříbro	3213	Tachov	CZ0327		
		Ostrov u Stříbra	116076	Ostrov u Stříbra	716073	Stříbro	32132	Stříbro	3213	Tachov	CZ0327		
		Popov	116084	Popov u Stříbra	716081	Stříbro	32132	Stříbro	3213	Tachov	CZ0327		
		Vrhavěč	116092	Vrhavěč	716090	Stříbro	32132	Stříbro	3213	Tachov	CZ0327		
		Kotovice	540633	Kotovice	071099	Kotovice	671096	Stod	32123	Stod	3212	Píseň-jih	CZ0324
				Nový	071102	Záluží	671118	Stod	32123	Stod	3212	Píseň-jih	CZ0324
				Záluží	071111	Záluží	671118	Stod	32123	Stod	3212	Píseň-jih	CZ0324
		Kout na Šumavě	553824	Kout na Šumavě	071234	Kout na Šumavě	671231	Kdyně	32022	Domažlice	3202	Domažlice	CZ0321
Nový Dvůr	071242			Kout na Šumavě	671231	Kdyně	32022	Domažlice	3202	Domažlice	CZ0321		
Kovčín	578177	Starý Dvůr	071251	Kout na Šumavě	671231	Kdyně	32022	Domažlice	3202	Domažlice	CZ0321		
		Kovčín	071544	Kovčín	671541	Horažďovice	32031	Horažďovice	3203	Klatovy	CZ0322		
Kozlovice	540200	Kozlovice	071749	Kozlovice u Nepomuka	671746	Nepomuk	32071	Nepomuk	3207	Píseň-jih	CZ0324		
Kozojedy	559041	Borek	071919	Borek u Kozojed	671916	Kralovice	32061	Kralovice	3206	Píseň-sever	CZ0325		
		Břizsko	015091	Břizsko	615099	Kralovice	32061	Kralovice	3206	Píseň-sever	CZ0325		
		Kozojedy	071935	Kozojedy u Kralovic	671932	Kralovice	32061	Kralovice	3206	Píseň-sever	CZ0325		
		Lednice	079812	Lednice	679810	Kralovice	32061	Kralovice	3206	Píseň-sever	CZ0325		
		Robčice	015105	Robčice	615102	Kralovice	32061	Kralovice	3206	Píseň-sever	CZ0325		
		Kozolupy	559059	Kozolupy	071986	Kozolupy u Plzně	671983	Město Touškov	32081	Nýřany	3208	Píseň-sever	CZ0325
Kožlany	559067	Buček	032964	Buček	632961	Kralovice	32061	Kralovice	3206	Píseň-sever	CZ0325		
		Hodyně u Dřevce	633003	Kralovice	32061	Kralovice	32061	Kralovice	3206	Píseň-sever	CZ0325		
		Dřevce	032981	Dřevce	632988	Kralovice	32061	Kralovice	3206	Píseň-sever	CZ0325		
		Hedčany	032999	Hedčany	632996	Kralovice	32061	Kralovice	3206	Píseň-sever	CZ0325		
		Hodyně	033006	Hodyně u Dřevce	633003	Kralovice	32061	Kralovice	3206	Píseň-sever	CZ0325		
		Kožlany	072061	Kožlany	672068	Kralovice	32061	Kralovice	3206	Píseň-sever	CZ0325		
		Bukovina	016039	Bukovina u Mladotic	616036	Kralovice	32061	Kralovice	3206	Píseň-sever	CZ0325		
		Hradecko	047244	Hradecko	647241	Kralovice	32061	Kralovice	3206	Píseň-sever	CZ0325		
		Kralovice	406538	Kralovice u Rakovníka	672645	Kralovice	32061	Kralovice	3206	Píseň-sever	CZ0325		
		Mariánský Týnec	302350	Kralovice u Rakovníka	672645	Kralovice	32061	Kralovice	3206	Píseň-sever	CZ0325		
Kramolín	557943	Řemešín	168505	Řemešín	768502	Kralovice	32061	Kralovice	3206	Píseň-sever	CZ0325		
		Trojany	168513	Trojany u Mladotic	768511	Kralovice	32061	Kralovice	3206	Píseň-sever	CZ0325		
		Kramolín	073091	Kramolín u Nepomuka	673099	Nepomuk	32071	Nepomuk	3207	Píseň-jih	CZ0324		
		Krašovice	559083	Krašovice u Plzně	674110	Krašovice	32083	Nýřany	3208	Píseň-sever	CZ0325		
		Krsy	559091	Kejšovice	075108	Kejšovice	675105	Všeruby	32084	Nýřany	3208	Píseň-sever	CZ0325
		Krsy	075116	Krsy	675113	Všeruby	32084	Nýřany	3208	Píseň-sever	CZ0325		
		Polínka	075124	Polínka	675121	Všeruby	32084	Nýřany	3208	Píseň-sever	CZ0325		
		Skelná Huť	075132	Trhomně	675148	Všeruby	32084	Nýřany	3208	Píseň-sever	CZ0325		
		Trhomně	075141	Trhomně	675148	Všeruby	32084	Nýřany	3208	Píseň-sever	CZ0325		
		Křelovice	559105	Křelovice	075663	Křelovice u Pernarce	675661	Město Touškov	32081	Nýřany	3208	Píseň-sever	CZ0325
Mydlovary	075671			Mydlovary	675679	Město Touškov	32081	Nýřany	3208	Píseň-sever	CZ0325		
Pakoslav	075698			Pakoslav	675695	Město Touškov	32081	Nýřany	3208	Píseň-sever	CZ0325		
Roznévice	075701			Roznévice	675709	Město Touškov	32081	Nýřany	3208	Píseň-sever	CZ0325		
Křenice	556505	Kámen	075833	Kámen u Křenic	675831	Klatovy	32051	Klatovy	3205	Klatovy	CZ0322		
		Křenice	075841	Křenice	675849	Klatovy	32051	Klatovy	3205	Klatovy	CZ0322		
Křenovy	553832	Přetín	075850	Přetín	675857	Klatovy	32051	Klatovy	3205	Klatovy	CZ0322		
		Křenovy	075906	Křenovy	675903	Horšovský Týn	32041	Horšovský Týn	3204	Domažlice	CZ0321		

Číselník obcí, částí obcí a katastrálních území

9. pokračování

Název obce (ZUJ)	Kód ZUJ	Název částí obce (CO)	Kód CO	Název katastrálního území (UTJ)	Kód UTJ	Název obce pověřeného obecního úřadu (POU)	Kód POU	Název správního obvodu obce s rozšířenou působností (SO ORP)	Kód SO ORP	Název okresu (LAU)	Kód LAU
Kšice	560979	Kšice	076741	Kšice	676748	Stříbro	32132	Stříbro	3213	Tachov	CZ0327
		Lomnička	034410	Lomnička	634417	Stříbro	32132	Stříbro	3213	Tachov	CZ0327
Kunějovice	559121	Kunějovice	077194	Kunějovice	677191	Všeruby	32084	Nýřany	3208	Pižeň-sever	CZ0325
Kvášňovice	541931	Kvášňovice	078221	Kvášňovice	678228	Horažďovice	32031	Horažďovice	3203	Klatovy	CZ0322
Kvičovice	553841	Kvičovice	078336	Kvičovice	678333	Holíšov	32122	Stod	3212	Domažlice	CZ0321
Kyšice	559130	Kyšice	078727	Kyšice u Plzně	678724	Pižeň	32091	Pižeň	3209	Pižeň-město	CZ0323
Ledce	559148	Ledce	079634	Ledce u Plzně	679631	Třemošná	32083	Nýřany	3208	Pižeň-sever	CZ0325
Lesná	561002	Háje	406783	Stará Knižecí Hut	680095	Tachov	32153	Tachov	3215	Tachov	CZ0327
		Lesná	080063	Bažantov	680109	Tachov	32153	Tachov	3215	Tachov	CZ0327
		Pisařova Vesce	080080	Lesná u Tachova	680061	Tachov	32153	Tachov	3215	Tachov	CZ0327
		Stará Knižecí Hut	080098	Pisařova Vesce	680087	Tachov	32153	Tachov	3215	Tachov	CZ0327
				Česká Ves u Lesné	680044	Tachov	32153	Tachov	3215	Tachov	CZ0327
				Jedlina	680052	Tachov	32153	Tachov	3215	Tachov	CZ0327
				Pavlův Studenec 1	680079	Tachov	32153	Tachov	3215	Tachov	CZ0327
				Stará Knižecí Hut	680095	Tachov	32153	Tachov	3215	Tachov	CZ0327
				Zaháji u Lesné	680117	Tachov	32153	Tachov	3215	Tachov	CZ0327
Lestkov	561011	Domaslav	080292	Domaslav	680290	Planá	32152	Tachov	3215	Tachov	CZ0327
		Hanov	080306	Hanov u Lestkova	680303	Planá	32152	Tachov	3215	Tachov	CZ0327
		Lestkov	080322	Dolní Víska	680281	Planá	32152	Tachov	3215	Tachov	CZ0327
				Lestkov	680320	Planá	32152	Tachov	3215	Tachov	CZ0327
		Stan	080331	Stan u Lestkova	680338	Planá	32152	Tachov	3215	Tachov	CZ0327
		Vrbice u Bezdruzic	080349	Vrbice u Bezdruzic	680346	Planá	32152	Tachov	3215	Tachov	CZ0327
		Vysoké Jamné	080357	Vysoké Jamné	680354	Planá	32152	Tachov	3215	Tachov	CZ0327
Letiny	557951	Bzi	017302	Bzi	617300	Blovice	32011	Blovice	3201	Pižeň-jih	CZ0324
		Chocenický Újezd	052019	Chocenický Újezd	652016	Blovice	32011	Blovice	3201	Pižeň-jih	CZ0324
		Kbelnice	080586	Kbelnice u Letin	680583	Blovice	32011	Blovice	3201	Pižeň-jih	CZ0324
		Letiny	080608	Kbelnice u Letin	680583	Blovice	32011	Blovice	3201	Pižeň-jih	CZ0324
				Letiny	680605	Blovice	32011	Blovice	3201	Pižeň-jih	CZ0324
				Svárkov	680613	Blovice	32011	Blovice	3201	Pižeň-jih	CZ0324
Letkov	540561	Letkov	080624	Letkov	680621	Starý Plzenec	32092	Plzeň	3209	Pižeň-město	CZ0323
Lhota pod Radčem	567001	Lhota pod Radčem	081132	Lhota pod Radčem	681130	Zbiroh	32113	Rokycany	3211	Rokycany	CZ0326
Lhotka u Radnic	559946	Chockov	081353	Chockov	681351	Radnice	32111	Rokycany	3211	Rokycany	CZ0326
		Lhotka u Radnic	081361	Lhotka u Radnic	681369	Radnice	32111	Rokycany	3211	Rokycany	CZ0326
Lhůta	578606	Lhůta	172081	Lhůta u Tymákovy	772089	Starý Plzenec	32092	Plzeň	3209	Pižeň-město	CZ0323
Libkov	553859	Libkov	082937	Libkov	682934	Kdyně	32022	Domažlice	3202	Domažlice	CZ0321
Liblín	559954	Liblín	082996	Liblín	682993	Radnice	32111	Rokycany	3211	Rokycany	CZ0326
Lině	559164	Lině	083852	Lině	683850	Nýřany	32082	Nýřany	3208	Pižeň-sever	CZ0325
Lisov	540064	Lisov	046761	Lisov	646768	Stod	32123	Stod	3212	Pižeň-jih	CZ0324
Lišina	540617	Lišina	084999	Lišina	684996	Stod	32123	Stod	3212	Pižeň-jih	CZ0324
Lišná	559962	Lišná	085014	Lišná u Zbiroha	685011	Zbiroh	32113	Rokycany	3211	Rokycany	CZ0326
Lišťany	559172	Hunčice	049476	Hunčice	649473	Město Touškov	32081	Nýřany	3208	Pižeň-sever	CZ0325
		Košetice	049492	Košetice u Hunčic	649490	Město Touškov	32081	Nýřany	3208	Pižeň-sever	CZ0325
		Lipno	049506	Lipno u Hunčic	649503	Město Touškov	32081	Nýřany	3208	Pižeň-sever	CZ0325
				Těchoděly	649481	Město Touškov	32081	Nýřany	3208	Pižeň-sever	CZ0325
		Lišťany	085189	Lišťany	685186	Město Touškov	32081	Nýřany	3208	Pižeň-sever	CZ0325
		Luhov	085197	Luhov u Lišťan	685194	Město Touškov	32081	Nýřany	3208	Pižeň-sever	CZ0325
		Náklov	085201	Náklov	685208	Město Touškov	32081	Nýřany	3208	Pižeň-sever	CZ0325
		Písek	049514	Lipno u Hunčic	649503	Město Touškov	32081	Nýřany	3208	Pižeň-sever	CZ0325
		Třebobuz	085219	Třebobuz	685216	Město Touškov	32081	Nýřany	3208	Pižeň-sever	CZ0325
Lité	566420	Lité	028606	Lité	628603	Plasy	32063	Kralovice	3206	Pižeň-sever	CZ0325
		Spankov	028622	Lité	628603	Plasy	32063	Kralovice	3206	Pižeň-sever	CZ0325
Litohlavy	553611	Litohlavy	085367	Litohlavy	685364	Rokycany	32112	Rokycany	3211	Rokycany	CZ0326
Lochousice	566462	Lochousice	086444	Lochousice	686441	Nýřany	32082	Nýřany	3208	Pižeň-sever	CZ0325
Lom u Tachova	541702	Lom u Tachova	086606	Lom u Tachova	686603	Tachov	32153	Tachov	3215	Tachov	CZ0327
Lomec	578070	Lomec	029491	Lomec u Klatov	629499	Klatovy	32051	Klatovy	3205	Klatovy	CZ0322
		Novákovice	029505	Novákovice	629502	Klatovy	32051	Klatovy	3205	Klatovy	CZ0322
Losiná	558001	Losiná	086843	Losiná u Plzně	686841	Starý Plzenec	32092	Plzeň	3209	Pižeň-město	CZ0323
Loučim	553867	Loučim	086975	Loučim	686972	Kdyně	32022	Domažlice	3202	Domažlice	CZ0321
Louňová	558010	Louňová	087343	Louňová	687341	Blovice	32011	Blovice	3201	Pižeň-jih	CZ0324
Loza	566446	Loza	028614	Loza	628611	Plasy	32063	Kralovice	3206	Pižeň-sever	CZ0325
Lužany	558028	DLouhá Louka	089176	DLouhá Louka u Lužan	689173	Přeštice	32101	Přeštice	3210	Pižeň-jih	CZ0324
		Lužany	089184	Lužany u Přeštic	689181	Přeštice	32101	Přeštice	3210	Pižeň-jih	CZ0324
		Zelená Hora	089192	Zelená	689203	Přeštice	32101	Přeštice	3210	Pižeň-jih	CZ0324
		Zelené	089206	Zelené	689203	Přeštice	32101	Přeštice	3210	Pižeň-jih	CZ0324
Luženičky	553891	Luženičky	089303	Luženičky	689301	Domažlice	32021	Domažlice	3202	Domažlice	CZ0321
		Luženičky	089311	Luženičky	689319	Domažlice	32021	Domažlice	3202	Domažlice	CZ0321
Malý Bor	556629	Hliněný Újezd	039209	Hliněný Újezd	639206	Horažďovice	32031	Horažďovice	3203	Klatovy	CZ0322
		Malé Hydčice	039217	Malé Hydčice	639214	Horažďovice	32031	Horažďovice	3203	Klatovy	CZ0322
		Malý Bor	091391	Malý Bor	691399	Horažďovice	32031	Horažďovice	3203	Klatovy	CZ0322
		Týnec	039225	Týnec u Hliněného Újezdu	639222	Horažďovice	32031	Horažďovice	3203	Klatovy	CZ0322

Číselník obcí, částí obcí a katastrálních území

10. pokračování

Název obce (ZUJ)	Kód ZUJ	Název částí obce (CO)	Kód CO	Název katastrálního území (UTJ)	Kód UTJ	Název obce pověřeného obecního úřadu (POU)	Kód POU	Název správního obvodu obce s rozšířenou působností (SO ORP)	Kód SO ORP	Název okresu (LAU)	Kód LAU		
Manětín	559202	Brdo	091456	Brdo u Manětína	691453	Manětín	32062	Kralovice	3206	Pízeň-sever	CZ0325		
		Česká Doubravice	091464	Česká Doubravice	691461	Manětín	32062	Kralovice	3206	Pízeň-sever	CZ0325		
		Hrádek	091472	Hrádek u Manětína	691470	Manětín	32062	Kralovice	3206	Pízeň-sever	CZ0325		
		Kotaneč	137120	Kotaneč	737127	Manětín	32062	Kralovice	3206	Pízeň-sever	CZ0325		
		Lipí	091481	Lipí u Manětína	691488	Manětín	32062	Kralovice	3206	Pízeň-sever	CZ0325		
		Luková	093572	Luková u Manětína	693570	Manětín	32062	Kralovice	3206	Pízeň-sever	CZ0325		
		Manětín	091499	Manětín	691496	Manětín	32062	Kralovice	3206	Pízeň-sever	CZ0325		
		Mezí	093581	Mezí	693588	Manětín	32062	Kralovice	3206	Pízeň-sever	CZ0325		
		Rabštejn nad Střelou	137138	Rabštejn nad Střelou	737135	Manětín	32062	Kralovice	3206	Pízeň-sever	CZ0325		
		Radějov	091502	Radějov u Manětína	691500	Manětín	32062	Kralovice	3206	Pízeň-sever	CZ0325		
		Stvolny	158674	Stvolny	758671	Manětín	32062	Kralovice	3206	Pízeň-sever	CZ0325		
		Újezd	173649	Újezd u Manětína	773646	Manětín	32062	Kralovice	3206	Pízeň-sever	CZ0325		
		Vladměřice	091511	Vladměřice	691518	Manětín	32062	Kralovice	3206	Pízeň-sever	CZ0325		
		Vysočany	091529	Vysočany u Manětína	691526	Manětín	32062	Kralovice	3206	Pízeň-sever	CZ0325		
		Zhořec	093599	Zhořec u Manětína	693596	Manětín	32062	Kralovice	3206	Pízeň-sever	CZ0325		
		Maňovice	578410	Maňovice	117285	Maňovice u Pačejova	717282	Horažďovice	32031	Horažďovice	3203	Klatovy	CZ0322
		Meclov	553913	Bozdíš	170062	Bozdíš	770060	Horšovský Týn	32041	Horšovský Týn	3204	Domažlice	CZ0321
				Březi	092355	Březi u Meclova	692352	Horšovský Týn	32041	Horšovský Týn	3204	Domažlice	CZ0321
				Jenikovice	170071	Jenikovice u Horšovského Týna	770078	Horšovský Týn	32041	Horšovský Týn	3204	Domažlice	CZ0321
				Mašovice	092363	Mašovice u Meclova	692361	Horšovský Týn	32041	Horšovský Týn	3204	Domažlice	CZ0321
Meclov	092371			Meclov	692379	Horšovský Týn	32041	Horšovský Týn	3204	Domažlice	CZ0321		
Mračnice	092380			Mračnice	692387	Horšovský Týn	32041	Horšovský Týn	3204	Domažlice	CZ0321		
Mrchojedy	170089			Mrchojedy	770086	Horšovský Týn	32041	Horšovský Týn	3204	Domažlice	CZ0321		
Němčice	170097			Němčice u Třebnic	770094	Horšovský Týn	32041	Horšovský Týn	3204	Domažlice	CZ0321		
Třebnice	170101			Třebnice u Domažlic	770108	Horšovský Týn	32041	Horšovský Týn	3204	Domažlice	CZ0321		
Měčín	556637			Bíluky	092410	Bíluky	692417	Klatovy	32051	Klatovy	3205	Klatovy	CZ0322
				Hráz	092436	Třebýcina	692506	Klatovy	32051	Klatovy	3205	Klatovy	CZ0322
				Měčín	092444	Měčín	692441	Klatovy	32051	Klatovy	3205	Klatovy	CZ0322
				Nedanice	092452	Nedanice	692450	Klatovy	32051	Klatovy	3205	Klatovy	CZ0322
		Nedaničky	092461	Nedaničky	692468	Klatovy	32051	Klatovy	3205	Klatovy	CZ0322		
		Osobovy	092479	Radkovice u Měčina	692492	Klatovy	32051	Klatovy	3205	Klatovy	CZ0322		
		Petrovice	092487	Petrovice u Měčina	692484	Klatovy	32051	Klatovy	3205	Klatovy	CZ0322		
		Radkovice	092495	Radkovice u Měčina	692492	Klatovy	32051	Klatovy	3205	Klatovy	CZ0322		
		Třebýcina	092509	Třebýcina	692506	Klatovy	32051	Klatovy	3205	Klatovy	CZ0322		
		Medový Újezd	579009	Medový Újezd	100927	Medový Újezd	700924	Rokycany	32112	Rokycany	3211	Rokycany	CZ0326
Měcholupy	539716	Měcholupy	092746	Měcholupy u Blovic	692743	Nepomuk	32071	Nepomuk	3207	Pízeň-jih	CZ0324		
Merklín	558044	Kloušov	093173	Kloušov	693171	Přeštice	32101	Přeštice	3210	Pízeň-jih	CZ0324		
		Lhota	093181	Kloušov	693171	Přeštice	32101	Přeštice	3210	Pízeň-jih	CZ0324		
Město Touškov	559211	Merklín	093190	Merklín u Přeštic	693197	Přeštice	32101	Přeštice	3210	Pízeň-jih	CZ0324		
		Kůstí	019445	Kůstí	619442	Město Touškov	32081	Nýřany	3208	Pízeň-sever	CZ0325		
Mešno	579084	Město Touškov	093432	Město Touškov	693430	Město Touškov	32081	Nýřany	3208	Pízeň-sever	CZ0325		
		Mešno	093521	Mešno	693529	Rokycany	32112	Rokycany	3211	Rokycany	CZ0326		
Mezholezy (dříve okres Domažlice)	553921	Mezholezy (dříve okres Domažlice)	093556	Mezholezy u Černíkova	693553	Kdyně	32022	Domažlice	3202	Domažlice	CZ0321		
		Buková	015784	Buková u Semněvic	615781	Horšovský Týn	32041	Horšovský Týn	3204	Domažlice	CZ0321		
Mezhoří	578461	Mezholezy	093564	Mezholezy u Horšovského Týna	693561	Horšovský Týn	32041	Horšovský Týn	3204	Domažlice	CZ0321		
		Mezhoří	164607	Mezhoří u Švihova	764604	Klatovy	32051	Klatovy	3205	Klatovy	CZ0322		
Milavče	553948	Božkovy	094498	Milavče	694509	Domažlice	32021	Domažlice	3202	Domažlice	CZ0321		
		Milavče	094501	Milavče	694509	Domažlice	32021	Domažlice	3202	Domažlice	CZ0321		
		Radonice	138258	Radonice u Milavčí	738255	Domažlice	32021	Domažlice	3202	Domažlice	CZ0321		
Mileč	558052	Bezděkovec	094544	Bezděkovec	694541	Nepomuk	32071	Nepomuk	3207	Pízeň-jih	CZ0324		
		Maňovice	094552	Maňovice	694550	Nepomuk	32071	Nepomuk	3207	Pízeň-jih	CZ0324		
		Mileč	094561	Mileč	694568	Nepomuk	32071	Nepomuk	3207	Pízeň-jih	CZ0324		
		Záhoří	094579	Mileč	694568	Nepomuk	32071	Nepomuk	3207	Pízeň-jih	CZ0324		
Milínov	530140	Želvice	094587	Želvice	694576	Nepomuk	32071	Nepomuk	3207	Pízeň-jih	CZ0324		
		Milínov	104469	Milínov u Nezvěstic	704466	Spálené Poříčí	32012	Blovce	3201	Pízeň-jih	CZ0324		
		Milíře	088323	Lucína u Tachova	688312	Tachov	32153	Tachov	3215	Tachov	CZ0327		
Milíře	541532	Milíře u Tachova		Milíře u Tachova	688321	Tachov	32153	Tachov	3215	Tachov	CZ0327		
		Milíře u Tachova	318060	Milíře u Tachova	688321	Tachov	32153	Tachov	3215	Tachov	CZ0327		
		Milíře u Tachova		Milíře u Tachova	688321	Tachov	32153	Tachov	3215	Tachov	CZ0327		
		Milíře u Tachova		Milíře u Tachova	688321	Tachov	32153	Tachov	3215	Tachov	CZ0327		
Mirošov	559997	Mirošov	095427	Mirošov	695424	Rokycany	32112	Rokycany	3211	Rokycany	CZ0326		
		Myt'	095435	Mirošov	695424	Rokycany	32112	Rokycany	3211	Rokycany	CZ0326		
Mířkov	553956	Křakov	147338	Křakov	747335	Horšovský Týn	32041	Horšovský Týn	3204	Domažlice	CZ0321		
		Mířkov	095958	Mířkov	695955	Horšovský Týn	32041	Horšovský Týn	3204	Domažlice	CZ0321		
Míšov	546399	Míšov	007927	Míšov	607924	Spálené Poříčí	32012	Blovce	3201	Pízeň-jih	CZ0324		
		Černá Hať	097136	Černá Hať	697133	Kralovice	32061	Kralovice	3206	Pízeň-sever	CZ0325		
Mladotice	559237	Chrástovice	097144	Chrástovice u Mladotic	697141	Kralovice	32061	Kralovice	3206	Pízeň-sever	CZ0325		
		Mladotice	097152	Mladotice	697150	Kralovice	32061	Kralovice	3206	Pízeň-sever	CZ0325		
		Strážistě	097161	Strážistě u Mladotic	697168	Kralovice	32061	Kralovice	3206	Pízeň-sever	CZ0325		
		Budislavice	097187	Budislavice	697184	Nepomuk	32071	Nepomuk	3207	Pízeň-jih	CZ0324		
Mladý Smolivec	558061	Dožice	031461	Dožice	631469	Nepomuk	32071	Nepomuk	3207	Pízeň-jih	CZ0324		
		Mladý Smolivec	097195	Mladý Smolivec	697192	Nepomuk	32071	Nepomuk	3207	Pízeň-jih	CZ0324		
		Radošice	138495	Radošice	738492	Nepomuk	32071	Nepomuk	3207	Pízeň-jih	CZ0324		
		Starý Smolivec	097209	Starý Smolivec	697206	Nepomuk	32071	Nepomuk	3207	Pízeň-jih	CZ0324		
		Mlečice	560006	Mlečice	097292	Mlečice	697290	Zbiroh	32113	Rokycany	3211	Rokycany	CZ0326
Prašný Újezd	132951	Prašný Újezd	132951	Prašný Újezd	732958	Zbiroh	32113	Rokycany	3211	Rokycany	CZ0326		
		Skoupý	132969	Prašný Újezd	732958	Zbiroh	32113	Rokycany	3211	Rokycany	CZ0326		
Mlýnské Struhadlo	542059	Mlýnské Struhadlo	173967	Mlýnské Struhadlo	773964	Plánice	32053	Klatovy	3205	Klatovy	CZ0322		



Číselník obcí, částí obcí a katastrálních území

11. pokračování

Název obce (ZUJ)	Kód ZUJ	Název části obce (CO)	Kód CO	Název katastrálního území (UTJ)	Kód UTJ	Název obce pověřeného obecního úřadu (POU)	Kód POU	Název správního obvodu obce s rozšířenou působností (SO ORP)	Kód SO ORP	Název okresu (LAU)	Kód LAU		
Mnichov	566292	Mnichov	097462	Mnichov u Poběžovic	697460	Poběžovice	32023	Domažlice	3202	Domažlice	CZ0321		
		Pivoň	097471	Pivoň	697478	Poběžovice	32023	Domažlice	3202	Domažlice	CZ0321		
		Vranov	097489	Skláře u Mnichova Vranov u Mnichova	697494 697486	Poběžovice	32023	Domažlice	3202	Domažlice	CZ0321		
Močerady	599174	Močerady	097675	Močerady	697672	Staňkov	32042	Horšovský Týn	3204	Domažlice	CZ0321		
		Nové Dvory	097683	Nové Dvory u Močerad	697681	Staňkov	32042	Horšovský Týn	3204	Domažlice	CZ0321		
Modrava	542148	Filipova Huť	097853	Filipova Huť	697851	Kašperské Hory	32141	Sušice	3214	Klatovy	CZ0322		
		Modrava	097870	Filipova Huť Javoří Pila Roklanský Les	697851 697885 697893	Kašperské Hory	32141	Sušice	3214	Klatovy	CZ0322		
		Vchynice-Tetov II	198684	Vchynice-Tetov II	798681	Kašperské Hory	32141	Sušice	3214	Klatovy	CZ0322		
		Mohelnice	097985	Mohelnice u Nepomuka	697982	Nepomuk	32071	Nepomuk	3207	Plzeň-jih	CZ0324		
		Mochtín	067601	Bystré u Klatov	667609	Klatovy	32051	Klatovy	3205	Klatovy	CZ0322		
Mokrosuky	556726	Hoštice	098078	Hoštice u Mochtína	698075	Klatovy	32051	Klatovy	3205	Klatovy	CZ0322		
		Hoštičky	098086	Hoštice u Mochtína	698075	Klatovy	32051	Klatovy	3205	Klatovy	CZ0322		
		Kocourov	067610	Kocourov	667617	Klatovy	32051	Klatovy	3205	Klatovy	CZ0322		
		Lhůta	067628	Lhůta u Klatov	667625	Klatovy	32051	Klatovy	3205	Klatovy	CZ0322		
		Mochtín	098094	Mochtín	698091	Klatovy	32051	Klatovy	3205	Klatovy	CZ0322		
		Nový Čestín	197947	Kocourov	667617	Klatovy	32051	Klatovy	3205	Klatovy	CZ0322		
		Srbice	098108	Srbice u Mochtína	698105	Klatovy	32051	Klatovy	3205	Klatovy	CZ0322		
		Těšetiny	098116	Těšetiny	698113	Klatovy	32051	Klatovy	3205	Klatovy	CZ0322		
		Újezdec	098124	Újezdec u Mochtína	698121	Klatovy	32051	Klatovy	3205	Klatovy	CZ0322		
		Lešíšov	098248	Lešíšov	698245	Sušice	32142	Sušice	3214	Klatovy	CZ0322		
		Mokrosuky	098256	Mokrosuky	698253	Sušice	32142	Sušice	3214	Klatovy	CZ0322		
		Mokrouše	772097	Mokrouše	772097	Starý Plzenec	32092	Plzeň	3209	Plzeň-město	CZ0323		
		Mrákov	553981	Mlýneček	066214	Kličov u Mrákova	666238	Domažlice	32021	Domažlice	3202	Domažlice	CZ0321
Mrákov	100072			Mrákov	700070	Domažlice	32021	Domažlice	3202	Domažlice	CZ0321		
Nový Kličov	066222			Kličov u Mrákova	666238	Domažlice	32021	Domažlice	3202	Domažlice	CZ0321		
Smolov	100081			Smolov u Domažlic	700088	Domažlice	32021	Domažlice	3202	Domažlice	CZ0321		
Starý Kličov	066231			Kličov u Mrákova	666238	Domažlice	32021	Domažlice	3202	Domažlice	CZ0321		
Mrtník	559245	Mrtník	100161	Mrtník	700169	Plasy	32063	Kralovice	3206	Plzeň-sever	CZ0325		
		Mutěnin	100455	Mutěnin	700461	Poběžovice	32023	Domažlice	3202	Domažlice	CZ0321		
Mutěnin	553999	Mutěnin	100463	Mutěnin	700461	Poběžovice	32023	Domažlice	3202	Domažlice	CZ0321		
		Ostrov	100471	Bezvěrov I Bezvěrov II	700479 798401	Poběžovice	32023	Domažlice	3202	Domažlice	CZ0321		
		Starý Kramolín	100480	Starý Kramolín	700487	Poběžovice	32023	Domažlice	3202	Domažlice	CZ0321		
		Myslínka	071994	Myslínka	671991	Město Touškov	32081	Nýřany	3208	Plzeň-sever	CZ0325		
Myslív	556734	Loužná	100650	Loužná	700657	Horažďovice	32031	Horažďovice	3203	Klatovy	CZ0322		
		Milčice	071552	Milčice	671550	Horažďovice	32031	Horažďovice	3203	Klatovy	CZ0322		
		Myslív	100668	Myslív	700665	Horažďovice	32031	Horažďovice	3203	Klatovy	CZ0322		
		Nový Dvůr	100684	Nový Dvůr u Myslíva	700681	Horažďovice	32031	Horažďovice	3203	Klatovy	CZ0322		
		Myslovice	100749	Myslovice	700746	Klatovy	32051	Klatovy	3205	Klatovy	CZ0322		
Mýto	560014	Mýto	100935	Mýto v Čechách	700932	Rokycany	32112	Rokycany	3211	Rokycany	CZ0326		
Nadryby	559253	Nadryby	101125	Nadryby	701122	Třemošná	32083	Nýřany	3208	Plzeň-sever	CZ0325		
		Nalžovské Hory	556751	Krutěnice	174807	Horažďovice	32031	Horažďovice	3203	Klatovy	CZ0322		
Nalžovské Hory	556751	Letovy	095818	Letovy	695815	Horažďovice	32031	Horažďovice	3203	Klatovy	CZ0322		
		Mířenice	095826	Mířenice	695823	Horažďovice	32031	Horažďovice	3203	Klatovy	CZ0322		
		Nalžov	406082	Nalžovské Hory	701521	Horažďovice	32031	Horažďovice	3203	Klatovy	CZ0322		
		Neprochovy	103527	Neprochovy	703524	Horažďovice	32031	Horažďovice	3203	Klatovy	CZ0322		
		Otěšín	095834	Mířenice	695823	Horažďovice	32031	Horažďovice	3203	Klatovy	CZ0322		
		Sedlečko	095842	Otěšín	695840	Horažďovice	32031	Horažďovice	3203	Klatovy	CZ0322		
		Stříbrné Hory	406091	Nalžovské Hory	701521	Horažďovice	32031	Horažďovice	3203	Klatovy	CZ0322		
		Těchonice	165450	Těchonice	765457	Horažďovice	32031	Horažďovice	3203	Klatovy	CZ0322		
		Ústalec	174815	Ústalec	774812	Horažďovice	32031	Horažďovice	3203	Klatovy	CZ0322		
		Velenov	177806	Velenov	777803	Horažďovice	32031	Horažďovice	3203	Klatovy	CZ0322		
		Zahrádka	101532	Nalžovské Hory	701521	Horažďovice	32031	Horažďovice	3203	Klatovy	CZ0322		
		Zdár	165468	Zdár u Nalžovských Hor	765465	Horažďovice	32031	Horažďovice	3203	Klatovy	CZ0322		
		Nebílov	540340	Nebílov	104078	Nebílov	704075	Přeštice	32101	Přeštice	3210	Plzeň-jih	CZ0324
				Březín	101940	Březín	701947	Manětín	32062	Kralovice	3206	Plzeň-sever	CZ0325
				Čestětín	101958	Čestětín	701955	Manětín	32062	Kralovice	3206	Plzeň-sever	CZ0325
				Doubravice	101966	Doubravice u Nečtin	701963	Manětín	32062	Kralovice	3206	Plzeň-sever	CZ0325
				Hrad Nečtiny	101974	Hrad Nečtiny	701971	Manětín	32062	Kralovice	3206	Plzeň-sever	CZ0325
				Jedvaniny	101982	Březín	701947	Manětín	32062	Kralovice	3206	Plzeň-sever	CZ0325
				Kamenná Hora	101991	Kamenná Hora	701998	Manětín	32062	Kralovice	3206	Plzeň-sever	CZ0325
				Leopoldov	406546	Nečtiny	702013	Manětín	32062	Kralovice	3206	Plzeň-sever	CZ0325
Lešovice	102008			Lešovice	702005	Manětín	32062	Kralovice	3206	Plzeň-sever	CZ0325		
Nečtiny	102016			Nečtiny	702013	Manětín	32062	Kralovice	3206	Plzeň-sever	CZ0325		
Nové Městečko	102024			Nové Městečko u Nečtin	702021	Manětín	32062	Kralovice	3206	Plzeň-sever	CZ0325		
Plachtín	102032			Březín	701947	Manětín	32062	Kralovice	3206	Plzeň-sever	CZ0325		
Račín	102041			Plachtín	702030	Manětín	32062	Kralovice	3206	Plzeň-sever	CZ0325		
Račín u Nečtin	102048			Račín u Nečtin	702048	Manětín	32062	Kralovice	3206	Plzeň-sever	CZ0325		
Nehodiv	578223			Nehodiv	100676	Nehodiv	700673	Horažďovice	32031	Horažďovice	3203	Klatovy	CZ0322
Nekmíř	559270	Lhotka	102709	Lhotka u Nekmíře	702706	Všeruby	32084	Nýřany	3208	Plzeň-sever	CZ0325		
		Nekmíř	102717	Nekmíř	702714	Všeruby	32084	Nýřany	3208	Plzeň-sever	CZ0325		
Nekvasov	558095	Nekvasov	102750	Nekvasov	702757	Nepomuk	32071	Nepomuk	3207	Plzeň-jih	CZ0324		

Číselník obcí, částí obcí a katastrálních území

12. pokračování

Název obce (ZUJ)	Kód ZUJ	Název částí obce (CO)	Kód CO	Název katastrálního území (UTJ)	Kód UTJ	Název obce pověřeného obecního úřadu (POU)	Kód POU	Název správního obvodu obce s rozšířenou působností (SO ORP)	Kód SO ORP	Název okresu (LAU)	Kód LAU		
Nemanice	554006	Lisková	066079	Lisková u Nemanic	666076	Domažlice	32021	Domažlice	3202	Domažlice	CZ0321		
		Nemanice	102849	Lučina u Nemanic	702889	Domažlice	32021	Domažlice	3202	Domažlice	CZ0321		
				Mýtnice	798380	Domažlice	32021	Domažlice	3202	Domažlice	CZ0321		
				Nemanice	702846	Domažlice	32021	Domažlice	3202	Domažlice	CZ0321		
				Nemaničky	321087	Lisková u Nemanic	666076	Domažlice	32021	Domažlice	3202	Domažlice	CZ0321
				Nová Huť	102857	Nemanice	702846	Domažlice	32021	Domažlice	3202	Domažlice	CZ0321
				Novosedelské Hutě	102865	Novosedly u Nemanic	702897	Domažlice	32021	Domažlice	3202	Domažlice	CZ0321
				Novosedly	102890	Novosedly u Nemanic	702897	Domažlice	32021	Domažlice	3202	Domažlice	CZ0321
				Stará Huť	102873	Nemanice	702846	Domažlice	32021	Domažlice	3202	Domažlice	CZ0321
		Němčice	599166	Němčice	102962	Němčice u Kdyně	702960	Kdyně	32022	Domažlice	3202	Domažlice	CZ0321
						Němčice u Kdyně	702960	Kdyně	32022	Domažlice	3202	Domažlice	CZ0321
Němčovice	566837	Úlíkov	172561	Úlíkov	772569	Kdyně	32022	Domažlice	3202	Domažlice	CZ0321		
		Němčovice	103080	Němčovice	703087	Radnice	32111	Rokycany	3211	Rokycany	CZ0326		
		Olešná	110256	Olešná u Radnic	710253	Radnice	32111	Rokycany	3211	Rokycany	CZ0326		
Nepomuk	558109	Dvorec	103462	Dvorec	703460	Nepomuk	32071	Nepomuk	3207	Pízeň-jih	CZ0324		
		Nepomuk	103471	Nepomuk	703478	Nepomuk	32071	Nepomuk	3207	Pízeň-jih	CZ0324		
Netunice	558117	Netunice	104086	Netunice	704083	Preštice	32101	Preštice	3210	Pízeň-jih	CZ0324		
Neuměř	554022	Neuměř	104167	Neuměř	704164	Holíšov	32122	Stod	3212	Domažlice	CZ0321		
Neurazy	558125	Klikařov	104213	Klikařov	704211	Nepomuk	32071	Nepomuk	3207	Pízeň-jih	CZ0324		
		Neurazy	104221	Neurazy	704229	Nepomuk	32071	Nepomuk	3207	Pízeň-jih	CZ0324		
		Nová Ves u Nepomuka	105945	Nová Ves u Nepomuka	705942	Nepomuk	32071	Nepomuk	3207	Pízeň-jih	CZ0324		
		Partolstice	118117	Partolstice	718114	Nepomuk	32071	Nepomuk	3207	Pízeň-jih	CZ0324		
		Radochovy	138193	Radochovy	738191	Nepomuk	32071	Nepomuk	3207	Pízeň-jih	CZ0324		
		Soběsuky	151858	Soběsuky u Nepomuka	751855	Nepomuk	32071	Nepomuk	3207	Pízeň-jih	CZ0324		
		Vojovice	184616	Vojovice	784613	Nepomuk	32071	Nepomuk	3207	Pízeň-jih	CZ0324		
		Nevid	541192	Nevid	104329	Nevid	704326	Rokycany	32112	Rokycany	3211	Rokycany	CZ0326
		Nevolice	554031	Nevolice	104345	Nevolice	704342	Domažlice	32021	Domažlice	3202	Domažlice	CZ0321
		Nevřeň	559288	Nevřeň	104353	Nevřeň	704351	Všeruby	32084	Nýřany	3208	Pízeň-sever	CZ0325
Nezamyslice	578533	Nezamyslice	104388	Nezamyslice u Horažďovic	704385	Sušice	32142	Sušice	3214	Klatovy	CZ0322		
Nezbavětice	553590	Nezbavětice	163139	Nezbavětice	763136	Starý Pízenec	32092	Pízeň	3209	Pízeň-město	CZ0323		
Nezdice	542296	Nezdice	007951	Nezdice nad Úhlavou	607959	Preštice	32101	Preštice	3210	Pízeň-jih	CZ0324		
Nezdice na Šumavě	556815	Nezdice na Šumavě	104426	Nezdice na Šumavě	704423	Sušice	32142	Sušice	3214	Klatovy	CZ0322		
		Ostružno	116254	Ostružno na Šumavě	716251	Sušice	32142	Sušice	3214	Klatovy	CZ0322		
		Pohorsko	104434	Pohorsko	704431	Sušice	32142	Sušice	3214	Klatovy	CZ0322		
		Ždánov	415499	Nezdice na Šumavě	704423	Sušice	32142	Sušice	3214	Klatovy	CZ0322		
		Nezdčev	104451	Nezdčev	704458	Nepomuk	32071	Nepomuk	3207	Pízeň-jih	CZ0324		
Nezvěstice	558141	Nezvěstice	104477	Nezvěstice	704474	Starý Pízenec	32092	Pízeň	3209	Pízeň-město	CZ0323		
		Olešná	104485	Olešná u Nezvěstic	704482	Starý Pízenec	32092	Pízeň	3209	Pízeň-město	CZ0323		
Nová Ves	599131	Nová Ves	105546	Nová Ves u Kdyně	705543	Kdyně	32022	Domažlice	3202	Domažlice	CZ0321		
Nová Ves	540269	Nová Ves	105554	Nová Ves u Plzně	705551	Dobřany	32121	Stod	3212	Pízeň-jih	CZ0324		
Nové Mitrovice	558176	Mitov	106542	Mitov	706540	Spálené Poříčí	32012	Blovice	3201	Pízeň-jih	CZ0324		
		Nechanice	102440	Nechanice u Nových Mitrovic	702447	Spálené Poříčí	32012	Blovice	3201	Pízeň-jih	CZ0324		
		Nové Mitrovice	106551	Nové Mitrovice	706558	Spálené Poříčí	32012	Blovice	3201	Pízeň-jih	CZ0324		
		Planiny	106569	Planiny	706566	Spálené Poříčí	32012	Blovice	3201	Pízeň-jih	CZ0324		
Nový Kramolín	554057	Nový Kramolín	107743	Nový Kramolín	707741	Poběžovice	32023	Domažlice	3202	Domažlice	CZ0321		
Nýrsko	556831	Blata	108430	Blata	708437	Nýrsko	32052	Klatovy	3205	Klatovy	CZ0322		
		Bystřice nad Úhlavou	017086	Bystřice nad Úhlavou	617083	Nýrsko	32052	Klatovy	3205	Klatovy	CZ0322		
		Hodousice	108448	Hodousice	708445	Nýrsko	32052	Klatovy	3205	Klatovy	CZ0322		
		Nýrsko	108456	Nýrsko	708453	Nýrsko	32052	Klatovy	3205	Klatovy	CZ0322		
		Stará Lhota	108464	Stará Lhota	708461	Nýrsko	32052	Klatovy	3205	Klatovy	CZ0322		
		Starý Láz	017108	Starý Láz	617105	Nýrsko	32052	Klatovy	3205	Klatovy	CZ0322		
		Zelená Lhota	192741	Zelená Lhota	792748	Nýrsko	32052	Klatovy	3205	Klatovy	CZ0322		
		Doubrava	031143	Doubrava u Plzně	631141	Nýřany	32082	Nýřany	3208	Pízeň-sever	CZ0325		
		Kamenný Újezd	108472	Kamenný Újezd u Nýřan	708470	Nýřany	32082	Nýřany	3208	Pízeň-sever	CZ0325		
		Nýřany	406554	Nýřany	708496	Nýřany	32082	Nýřany	3208	Pízeň-sever	CZ0325		
Obora	541443	Dolní Výšina	318078	Obora u Tachova	688347	Tachov	32153	Tachov	3215	Tachov	CZ0327		
		Obora	088340	Obora u Tachova	688347	Tachov	32153	Tachov	3215	Tachov	CZ0327		
				Pavův Studenec 2	688355	Tachov	32153	Tachov	3215	Tachov	CZ0327		
Obora	559318	Obora	108626	Obora u Kaznějova	708623	Plasy	32063	Kralovice	3206	Pízeň-sever	CZ0325		
Obytce	541915	Obytce	108863	Obytce	708861	Klatovy	32051	Klatovy	3205	Klatovy	CZ0322		
Olbramov	566888	Kořen	080314	Kořen	680311	Stříbro	32132	Stříbro	3213	Tachov	CZ0327		
		Olbramov	109827	Olbramov	709824	Stříbro	32132	Stříbro	3213	Tachov	CZ0327		
		Zádub	109835	Zádub u Olbramova	709832	Stříbro	32132	Stříbro	3213	Tachov	CZ0327		
Olšany	541958	Olšany	078239	Olšany u Kvášňovic	678236	Horažďovice	32031	Horažďovice	3203	Klatovy	CZ0322		
Oplot	539783	Oplot	026808	Oplot	626805	Preštice	32101	Preštice	3210	Pízeň-jih	CZ0324		
Osek	560057	Osek	112941	Osek u Rokycan	712949	Rokycany	32112	Rokycany	3211	Rokycany	CZ0326		
		Vitinka	182931	Vitinka	782939	Rokycany	32112	Rokycany	3211	Rokycany	CZ0326		
Oselce	558184	Kotouň	113026	Kotouň	713023	Nepomuk	32071	Nepomuk	3207	Pízeň-jih	CZ0324		
		Nová Ves	113034	Nová Ves u Horažďovic	713031	Nepomuk	32071	Nepomuk	3207	Pízeň-jih	CZ0324		
Ostrov u Bezdručic	559326	Oselce	113042	Oselce	713040	Nepomuk	32071	Nepomuk	3207	Pízeň-jih	CZ0324		
		Krsov	116033	Krsov	716031	Všeruby	32084	Nýřany	3208	Pízeň-sever	CZ0325		
Ostrovce-Lhotka	566993	Ostrov u Bezdručic	116041	Ostrov u Bezdručic	716049	Všeruby	32084	Nýřany	3208	Pízeň-sever	CZ0325		
		Piáň	116050	Piáň	716057	Všeruby	32084	Nýřany	3208	Pízeň-sever	CZ0325		
		Lhotka	116157	Lhotka u Terešova	716154	Zbiroh	32113	Rokycany	3211	Rokycany	CZ0326		
Ostrovec	116165	Ostrovec u Terešova	716162	Zbiroh	32113	Rokycany	3211	Rokycany	CZ0326				
Ostřetice	578061	Makalovy	405906	Ostřetice	607134	Klatovy	32051	Klatovy	3205	Klatovy	CZ0322		
		Ostřetice	007137	Ostřetice	607134	Klatovy	32051	Klatovy	3205	Klatovy	CZ0322		

Číselník obcí, částí obcí a katastrálních území

13. pokračování

Název obce (ZUJ)	Kód ZUJ	Název částí obce (CO)	Kód CO	Název katastrálního území (UTJ)	Kód UTJ	Název obce pověřeného úřadu (POU)	Kód POU	Název správního obvodu obce s rozšířenou působností (SO ORP)	Kód SO ORP	Název okresu (LAU)	Kód LAU		
Osvračín	554073	Dohalice	116378	Osvračín	716391	Staňkov	32042	Horšovský Týn	3204	Domažlice	CZ0321		
		Mimov	116386	Osvračín	716391	Staňkov	32042	Horšovský Týn	3204	Domažlice	CZ0321		
Ošelín	541681	Osvračín	116394	Osvračín	716391	Staňkov	32042	Horšovský Týn	3204	Domažlice	CZ0321		
		Dolní Plezom	116408	Dolní Plezom	716405	Stříbro	32132	Stříbro	3213	Tachov	CZ0327		
		Horní Plezom	116416	Horní Plezom	716413	Stříbro	32132	Stříbro	3213	Tachov	CZ0327		
		Lobzy	116424	Lobzy u Ošelina	716421	Stříbro	32132	Stříbro	3213	Tachov	CZ0327		
		Ošelín	116432	Ošelín	716430	Stříbro	32132	Stříbro	3213	Tachov	CZ0327		
Otěšice	540293	Otěšice	406881	Dolní Plezom	716405	Stříbro	32132	Stříbro	3213	Tachov	CZ0327		
Otov	566209	Otěšice	116475	Otěšice	716472	Přeštice	32101	Přeštice	3210	Pizeň-jih	CZ0324		
Pačejov	556912	Otov	107778	Otov u Nového Kramolína	707775	Poběžovice	32023	Domažlice	3202	Domažlice	CZ0321		
		Pačejov	117307	Pačejov	717304	Horázdovice	32031	Horázdovice	3203	Klatovy	CZ0322		
		Pačejov-nádraží	117293	Pačejov	717304	Horázdovice	32031	Horázdovice	3203	Klatovy	CZ0322		
		Strážovice	117315	Strážovice u Pačejova	717312	Horázdovice	32031	Horázdovice	3203	Klatovy	CZ0322		
		Týřovice	117323	Týřovice u Pačejova	717321	Horázdovice	32031	Horázdovice	3203	Klatovy	CZ0322		
		Velešice	117331	Velešice u Pačejova	717339	Horázdovice	32031	Horázdovice	3203	Klatovy	CZ0322		
		Nový Pařezov	405442	Pařezov	707759	Poběžovice	32023	Domažlice	3202	Domažlice	CZ0321		
		Starý Pařezov	405451	Pařezov	707759	Poběžovice	32023	Domažlice	3202	Domažlice	CZ0321		
		Pasečnice	554081	Nová Pasečnice	405469	Pasečnice	718131	Domažlice	32021	Domažlice	3202	Domažlice	CZ0321
				Stará Pasečnice	405477	Pasečnice	718131	Domažlice	32021	Domažlice	3202	Domažlice	CZ0321
Pastuchovice	566781	Pastuchovice	177652	Pastuchovice	777650	Kralovice	32061	Kralovice	3206	Pizeň-sever	CZ0325		
Pec	554090	Pec	118621	Pec	718629	Domažlice	32021	Domažlice	3202	Domažlice	CZ0321		
Pelechy	566373	Pelechy	156337	Pelechy-Pelechy	756334	Domažlice	32021	Domažlice	3202	Domažlice	CZ0321		
Pernarec	559334	Břeží	119261	Břeží u Pernarce	719269	Město Touškov	32081	Nýřany	3208	Pizeň-sever	CZ0325		
		Krukanice	119270	Krukanice	719277	Město Touškov	32081	Nýřany	3208	Pizeň-sever	CZ0325		
		Málkovice	119288	Málkovice u Pernarce	719285	Město Touškov	32081	Nýřany	3208	Pizeň-sever	CZ0325		
		Něšov	075680	Něšov	675687	Město Touškov	32081	Nýřany	3208	Pizeň-sever	CZ0325		
		Pernarec	119296	Pernarec	719293	Město Touškov	32081	Nýřany	3208	Pizeň-sever	CZ0325		
		Skupeč	075710	Skupeč	675717	Město Touškov	32081	Nýřany	3208	Pizeň-sever	CZ0325		
		Petrovice u Sušice	556921	Břetětice	109002	Břetětice	709000	Sušice	32142	Sušice	3214	Klatovy	CZ0322
				Částkov	161365	Částkov u Svojišic	761362	Sušice	32142	Sušice	3214	Klatovy	CZ0322
				Dolní Kochánov	119962	Dolní Kochánov	719960	Sušice	32142	Sušice	3214	Klatovy	CZ0322
				Františkova Ves	119971	Petrovice u Sušice	720020	Sušice	32142	Sušice	3214	Klatovy	CZ0322
Chamutice	119989			Chamutice	719986	Sušice	32142	Sušice	3214	Klatovy	CZ0322		
Jiříčná	119997			Jiříčná	719994	Sušice	32142	Sušice	3214	Klatovy	CZ0322		
Kojšice	120006			Kojšice	720003	Sušice	32142	Sušice	3214	Klatovy	CZ0322		
Maršovice	161373			Maršovice u Svojišic	761371	Sušice	32142	Sušice	3214	Klatovy	CZ0322		
Nová Víska	120014			Jiříčná	719994	Sušice	32142	Sušice	3214	Klatovy	CZ0322		
Pařezí	406104			Petrovice u Sušice	720020	Sušice	32142	Sušice	3214	Klatovy	CZ0322		
Petrovice u Sušice	120022			Petrovice u Sušice	720020	Sušice	32142	Sušice	3214	Klatovy	CZ0322		
Posobice	120031			Posobice	720038	Sušice	32142	Sušice	3214	Klatovy	CZ0322		
Rovná	120049			Rovná u Sušice	720046	Sušice	32142	Sušice	3214	Klatovy	CZ0322		
Strunkov	197963			Petrovice u Sušice	720020	Sušice	32142	Sušice	3214	Klatovy	CZ0322		
Svojišice	161381			Svojišice u Sušice	761389	Sušice	32142	Sušice	3214	Klatovy	CZ0322		
Trstice	120057			Trstice	720054	Sušice	32142	Sušice	3214	Klatovy	CZ0322		
Vojetice	120065			Petrovice u Sušice	720020	Sušice	32142	Sušice	3214	Klatovy	CZ0322		
Žikov	161390			Žikov	761397	Sušice	32142	Sušice	3214	Klatovy	CZ0322		
Planá	561134			Kříňov	121258	Kříňov	721255	Planá	32152	Tachov	3215	Tachov	CZ0327
				Kříženeč	121266	Kříženeč	721263	Planá	32152	Tachov	3215	Tachov	CZ0327
		Otín	121274	Otín u Plané	721271	Planá	32152	Tachov	3215	Tachov	CZ0327		
		Pavlovice	118524	Pavlovice nad Mží	718521	Planá	32152	Tachov	3215	Tachov	CZ0327		
		Vitovice u Pavlovic		Vitovice u Pavlovic	718530	Planá	32152	Tachov	3215	Tachov	CZ0327		
		Planá	121282	Planá u Mariánských Lázní	721280	Planá	32152	Tachov	3215	Tachov	CZ0327		
		Svahy	159859	Svahy	759856	Planá	32152	Tachov	3215	Tachov	CZ0327		
		Týnec	121291	Týnec u Plané	721298	Planá	32152	Tachov	3215	Tachov	CZ0327		
		Vižka	159867	Vižka	759864	Planá	32152	Tachov	3215	Tachov	CZ0327		
		Vysoké Sedliště	121304	Vysoké Sedliště	721301	Planá	32152	Tachov	3215	Tachov	CZ0327		
Pláně	530336	Zliv	159875	Zliv nad Mží	759872	Planá	32152	Tachov	3215	Tachov	CZ0327		
		Korytka	121410	Korytka	721417	Plasy	32063	Kralovice	3206	Pizeň-sever	CZ0325		
		Ondřejov	121428	Ondřejov nad Střelou	721425	Plasy	32063	Kralovice	3206	Pizeň-sever	CZ0325		
		Pláně	121436	Pláně u Plas	721433	Plasy	32063	Kralovice	3206	Pizeň-sever	CZ0325		
		Vrážné	121444	Vrážné nad Střelou	721441	Plasy	32063	Kralovice	3206	Pizeň-sever	CZ0325		
Plánice	556955	Bližanov	087581	Bližanov	687588	Plánice	32053	Klatovy	3205	Klatovy	CZ0322		
		Křížovice	023582	Křížovice u Číhané	623580	Plánice	32053	Klatovy	3205	Klatovy	CZ0322		
		Kvasetice	087599	Kvasetice	687596	Plánice	32053	Klatovy	3205	Klatovy	CZ0322		
		Lovčice	087602	Lovčice u Klatov	687600	Plánice	32053	Klatovy	3205	Klatovy	CZ0322		
		Mlynářovice	173959	Mlynářovice	773956	Plánice	32053	Klatovy	3205	Klatovy	CZ0322		
		Nová Plánice	121461	Plánice	721476	Plánice	32053	Klatovy	3205	Klatovy	CZ0322		
		Plánice	121479	Plánice	721476	Plánice	32053	Klatovy	3205	Klatovy	CZ0322		
		Pohoří	087611	Pohoří u Lovčic	687618	Plánice	32053	Klatovy	3205	Klatovy	CZ0322		
		Štipoklasy	087629	Štipoklasy u Lovčic	687626	Plánice	32053	Klatovy	3205	Klatovy	CZ0322		
		Vracov	023604	Vracov u Číhané	623601	Plánice	32053	Klatovy	3205	Klatovy	CZ0322		
Plasy	559351	Zbyslav	191990	Zbyslav u Klatov	791997	Plánice	32053	Klatovy	3205	Klatovy	CZ0322		
		Zdebořice	023612	Zdebořice	623610	Plánice	32053	Klatovy	3205	Klatovy	CZ0322		
		Babina	121509	Babina	721506	Plasy	32063	Kralovice	3206	Pizeň-sever	CZ0325		
		Horní Hradiště	042943	Horní Hradiště	642941	Plasy	32063	Kralovice	3206	Pizeň-sever	CZ0325		
		Lomnička	121517	Lomnička u Plas	721514	Plasy	32063	Kralovice	3206	Pizeň-sever	CZ0325		
		Nebřeziny	121525	Nebřeziny	721522	Plasy	32063	Kralovice	3206	Pizeň-sever	CZ0325		
		Plasy	121533	Plasy	721531	Plasy	32063	Kralovice	3206	Pizeň-sever	CZ0325		
		Žebnice	195685	Žebnice	795682	Plasy	32063	Kralovice	3206	Pizeň-sever	CZ0325		

Číselník obcí, částí obcí a katastrálních území

14. pokračování

Název obce (ZUJ)	Kód ZUJ	Název části obce (CO)	Kód CO	Název katastrálního území (UTJ)	Kód UTJ	Název obce pověřeného obecního úřadu (POU)	Kód POU	Název správního obvodu obce s rozšířenou působností (SO ORP)	Kód SO ORP	Název okresu (LAU)	Kód LAU
Plešnice	559369	Plešnice	121738	Plešnice	721735	Město Touškov	32081	Nýřany	3208	Pízeň-sever	CZ0325
Plískov	566861	Plískov	121860	Plískov	721867	Zbiroh	32113	Rokycany	3211	Rokycany	CZ0326
Pízeň	554791	Bolevec	122122	Bolevec	722120	Pízeň	32091	Pízeň	3209	Pízeň-město	CZ0323
		Božkov	122297	Božkov	722294	Pízeň	32091	Pízeň	3209	Pízeň-město	CZ0323
		Hradiště u Plzně		Hradiště u Plzně	722341	Pízeň	32091	Pízeň	3209	Pízeň-město	CZ0323
		Pízeň-Pízeň 2-Slovany		Pízeň-Pízeň 2-Slovany	722243	Pízeň	32091	Pízeň	3209	Pízeň-město	CZ0323
		Bukovec	122700	Bukovec	722707	Pízeň	32091	Pízeň	3209	Pízeň-město	CZ0323
		Černice	490326	Bručná	722367	Pízeň	32091	Pízeň	3209	Pízeň-město	CZ0323
				Černice	620106	Pízeň	32091	Pízeň	3209	Pízeň-město	CZ0323
				Hradiště u Plzně	722341	Pízeň	32091	Pízeň	3209	Pízeň-město	CZ0323
		Červený Hrádek	021083	Červený Hrádek u Plzně	621081	Pízeň	32091	Pízeň	3209	Pízeň-město	CZ0323
		Dolní Vlkyš	090816	Dolní Vlkyš	690813	Pízeň	32091	Pízeň	3209	Pízeň-město	CZ0323
		Doubravka	122670	Doubravka	722677	Pízeň	32091	Pízeň	3209	Pízeň-město	CZ0323
				Lobzy	722618	Pízeň	32091	Pízeň	3209	Pízeň-město	CZ0323
		Doudlevice	490288	Doudlevice	722464	Pízeň	32091	Pízeň	3209	Pízeň-město	CZ0323
				Pízeň-Pízeň 2-Slovany	722243	Pízeň	32091	Pízeň	3209	Pízeň-město	CZ0323
				Pízeň-Pízeň 3	721981	Pízeň	32091	Pízeň	3209	Pízeň-město	CZ0323
		Hradiště	122343	Bručná	722367	Pízeň	32091	Pízeň	3209	Pízeň-město	CZ0323
				Hradiště u Plzně	722341	Pízeň	32091	Pízeň	3209	Pízeň-město	CZ0323
		Jižní Předměstí Koterov	406368	Pízeň-Pízeň 3	721981	Pízeň	32091	Pízeň	3209	Pízeň-město	CZ0323
			071056	Bručná	722367	Pízeň	32091	Pízeň	3209	Pízeň-město	CZ0323
				Hradiště u Plzně	722341	Pízeň	32091	Pízeň	3209	Pízeň-město	CZ0323
		Křimice	076198	Křimice-Pízeň 5-Křimice	671985	Pízeň	32091	Pízeň	3209	Pízeň-město	CZ0323
				Radčice u Plzně-Pízeň 5-Křimice	922269	Pízeň	32091	Pízeň	3209	Pízeň-město	CZ0323
		Lhota	080942	Lhota u Dobřan	680940	Pízeň	32091	Pízeň	3209	Pízeň-město	CZ0323
		Litice	490296	Litice u Plzně	722740	Pízeň	32091	Pízeň	3209	Pízeň-město	CZ0323
				Valcha	722472	Pízeň	32091	Pízeň	3209	Pízeň-město	CZ0323
		Lobzy	490300	Božkov	722294	Pízeň	32091	Pízeň	3209	Pízeň-město	CZ0323
				Doubravka	722677	Pízeň	32091	Pízeň	3209	Pízeň-město	CZ0323
				Lobzy	722618	Pízeň	32091	Pízeň	3209	Pízeň-město	CZ0323
				Pízeň 4	722731	Pízeň	32091	Pízeň	3209	Pízeň-město	CZ0323
				Pízeň-Pízeň 2-Slovany	722243	Pízeň	32091	Pízeň	3209	Pízeň-město	CZ0323
		Malesice	090824	Malesice	690821	Pízeň	32091	Pízeň	3209	Pízeň-město	CZ0323
		Nová Hospoda	122602	Skvrňany	722596	Pízeň	32091	Pízeň	3209	Pízeň-město	CZ0323
		Radčice	137413	Křimice-Pízeň 7-Radčice	922277	Pízeň	32091	Pízeň	3209	Pízeň-město	CZ0323
				Radčice u Plzně-Pízeň 7-Radčice	737411	Pízeň	32091	Pízeň	3209	Pízeň-město	CZ0323
		Radobyčice	020125	Radobyčice	620122	Pízeň	32091	Pízeň	3209	Pízeň-město	CZ0323
		Severní Předměstí	406317	Bolevec	722120	Pízeň	32091	Pízeň	3209	Pízeň-město	CZ0323
				Pízeň-Pízeň 1	722049	Pízeň	32091	Pízeň	3209	Pízeň-město	CZ0323
		Skvrňany	406376	Pízeň-Pízeň 3	721981	Pízeň	32091	Pízeň	3209	Pízeň-město	CZ0323
				Skvrňany	722596	Pízeň	32091	Pízeň	3209	Pízeň-město	CZ0323
		Újezd	406422	Újezd	722685	Pízeň	32091	Pízeň	3209	Pízeň-město	CZ0323
		Valcha	122505	Valcha	722472	Pízeň	32091	Pízeň	3209	Pízeň-město	CZ0323
		Vnitřní Město	406392	Pízeň-Pízeň 3	721981	Pízeň	32091	Pízeň	3209	Pízeň-město	CZ0323
		Východní Předměstí	490318	Hradiště u Plzně	722341	Pízeň	32091	Pízeň	3209	Pízeň-město	CZ0323
				Pízeň 4	722731	Pízeň	32091	Pízeň	3209	Pízeň-město	CZ0323
				Pízeň-Pízeň 2-Slovany	722243	Pízeň	32091	Pízeň	3209	Pízeň-město	CZ0323
				Pízeň-Pízeň 3	721981	Pízeň	32091	Pízeň	3209	Pízeň-město	CZ0323
Přovany	559377	Chotěšovičky	122823	Přovany	722804	Město Touškov	32081	Nýřany	3208	Pízeň-sever	CZ0325
		Přovany	122807	Dolany u Stříbra	722812	Město Touškov	32081	Nýřany	3208	Pízeň-sever	CZ0325
				Přovany	722804	Město Touškov	32081	Nýřany	3208	Pízeň-sever	CZ0325
Přovany	559377	Rájov	122815	Dolany u Stříbra	722812	Město Touškov	32081	Nýřany	3208	Pízeň-sever	CZ0325
Poběžovice	554111	Ohnišovice	107760	Ohnišovice	707767	Poběžovice	32023	Domažlice	3202	Domažlice	CZ0321
		Poběžovice	122866	Poběžovice u Domažlic	722863	Poběžovice	32023	Domažlice	3202	Domažlice	CZ0321
		Sedlec	122874	Sedlec u Poběžovic	722871	Poběžovice	32023	Domažlice	3202	Domažlice	CZ0321
		Sezemín	031917	Sezemín	631914	Poběžovice	32023	Domažlice	3202	Domažlice	CZ0321
		Šibanov	031925	Šibanov	631922	Poběžovice	32023	Domažlice	3202	Domažlice	CZ0321
		Šitboř	107786	Šitboř	707783	Poběžovice	32023	Domažlice	3202	Domažlice	CZ0321
		Zámělič	122882	Zámělič	722880	Poběžovice	32023	Domažlice	3202	Domažlice	CZ0321
Pocinovice	554120	Orlovice	122921	Orlovice u Pocinovic	722928	Kdyně	32022	Domažlice	3202	Domažlice	CZ0321
		Pocinovice	122939	Pocinovice	722936	Kdyně	32022	Domažlice	3202	Domažlice	CZ0321
Poděvousy	566365	Poděvousy	019712	Poděvousy	619710	Staňkov	32042	Horšovský Týn	3204	Domažlice	CZ0321
Podmokly	560081	Podmokly	124079	Podmokly nad Berounkou	724076	Zbiroh	32113	Rokycany	3211	Rokycany	CZ0326
Podmokly	551686	Podmokly	124044	Podmokly u Sušice	724041	Sušice	32142	Sušice	3214	Klatovy	CZ0322
Polánka	553565	Polánka	125059	Polánka u Nepomuka	725056	Nepomuk	32071	Nepomuk	3207	Pízeň-jih	CZ0324
Poleň	541788	Mlýnec	125130	Mlýnec	725137	Klatovy	32051	Klatovy	3205	Klatovy	CZ0322
		Poleň	125148	Poleň	725145	Klatovy	32051	Klatovy	3205	Klatovy	CZ0322
		Poleňka	125156	Poleňka	725153	Klatovy	32051	Klatovy	3205	Klatovy	CZ0322
		Pušperk	125121	Pušperk	725129	Klatovy	32051	Klatovy	3205	Klatovy	CZ0322
		Zdeslav	125164	Zdeslav	725161	Klatovy	32051	Klatovy	3205	Klatovy	CZ0322
Postřekov	554138	Mlýnec	126152	Postřekov	726168	Domažlice	32021	Domažlice	3202	Domažlice	CZ0321
		Postřekov	126161	Postřekov	726168	Domažlice	32021	Domažlice	3202	Domažlice	CZ0321
Potvorov	530247	Potvorov	126535	Potvorov	726532	Kralovice	32061	Kralovice	3206	Pízeň-sever	CZ0325
Prádló	558231	Novotníky	126977	Novotníky	726974	Nepomuk	32071	Nepomuk	3207	Pízeň-jih	CZ0324
		Prádló	126985	Prádló	726982	Nepomuk	32071	Nepomuk	3207	Pízeň-jih	CZ0324
Prášíly	556084	Nová Hůrka	318108	Hůrka u Železných Rudy	798932	Sušice	32142	Sušice	3214	Klatovy	CZ0322
		Prášíly	027057	Prášíly	627054	Sušice	32142	Sušice	3214	Klatovy	CZ0322

Číselník obcí, částí obcí a katastrálních území

15. pokračování

Název obce (ZUJ)	Kód ZUJ	Název částí obce (CO)	Kód CO	Název katastrálního území (UTJ)	Kód UTJ	Název obce pověřeného obecního úřadu (POU)	Kód POU	Název správního obvodu obce s rozšířenou působností (SO ORP)	Kód SO ORP	Název okresu (LAU)	Kód LAU
Prostibof	541486	Kopec	406821	Prostibof	733717	Stříbro	32132	Stříbro	3213	Tachov	CZ0327
		Prostibof	133710	Prostibof	733717	Stříbro	32132	Stříbro	3213	Tachov	CZ0327
		Telice	192881	Telice	792888	Stříbro	32132	Stříbro	3213	Tachov	CZ0327
Předenice	540412	Předenice	104094	Předenice	704091	Přeštice	32101	Přeštice	3210	Pízeň-jih	CZ0324
Předslav	557005	Hůrka	406112	Třebíšov	702994	Klatovy	32051	Klatovy	3205	Klatovy	CZ0322
		Makov	134414	Makov u Předslavi	734411	Klatovy	32051	Klatovy	3205	Klatovy	CZ0322
		Měcholupy	134422	Měcholupy u Předslavi	734420	Klatovy	32051	Klatovy	3205	Klatovy	CZ0322
		Němčice	102989	Němčice u Klatov	702986	Klatovy	32051	Klatovy	3205	Klatovy	CZ0322
		Petrovičky	134431	Petrovičky u Předslavi	734438	Klatovy	32051	Klatovy	3205	Klatovy	CZ0322
		Předslav	134449	Předslav	734446	Klatovy	32051	Klatovy	3205	Klatovy	CZ0322
		Třebíšov	102997	Třebíšov	702994	Klatovy	32051	Klatovy	3205	Klatovy	CZ0322
Přehýšov	559393	Bitov	134520	Bitov u Přehýšova	734527	Nýřany	32082	Nýřany	3208	Pízeň-sever	CZ0325
		Přehýšov	134538	Přehýšov	734535	Nýřany	32082	Nýřany	3208	Pízeň-sever	CZ0325
		Radějovice	134546	Radějovice u Přehýšova	734543	Nýřany	32082	Nýřany	3208	Pízeň-sever	CZ0325
Přestavky	530131	Lažany	026794	Přestavky u Dnešic	626813	Dobřany	32121	Stod	3212	Pízeň-jih	CZ0324
		Přestavky	026816	Přestavky u Dnešic	626813	Dobřany	32121	Stod	3212	Pízeň-jih	CZ0324
Přeštice	558249	Přeštice	406473	Přeštice	735256	Přeštice	32101	Přeštice	3210	Pízeň-jih	CZ0324
		Skočice	148326	Skočice u Přeštic	748323	Přeštice	32101	Přeštice	3210	Pízeň-jih	CZ0324
		Zastávka	196649	Žerovice	796638	Přeštice	32101	Přeštice	3210	Pízeň-jih	CZ0324
		Žerovice	196631	Žerovice	796638	Přeštice	32101	Přeštice	3210	Pízeň-jih	CZ0324
Přichovice	558257	Kuciny	135933	Kuciny	735931	Přeštice	32101	Přeštice	3210	Pízeň-jih	CZ0324
		Přichovice	135941	Přichovice u Přeštic	735949	Přeštice	32101	Přeštice	3210	Pízeň-jih	CZ0324
		Zálesí	135968	Zálesí u Přichovic	735965	Přeštice	32101	Přeštice	3210	Pízeň-jih	CZ0324
Příkosice	579131	Příkosice	136018	Příkosice	736015	Rokycany	32112	Rokycany	3211	Rokycany	CZ0326
Přimda	561151	Kundratice	178713	Kundratice u Přimdy	778711	Bor	32151	Tachov	3215	Tachov	CZ0327
		Malé Dvorce	178721	Malé Dvorce	778729	Bor	32151	Tachov	3215	Tachov	CZ0327
		Málkov	136093	Málkov u Přimdy	736091	Bor	32151	Tachov	3215	Tachov	CZ0327
		Mlýnec	173819	Mlýnec pod Přimdou	773816	Bor	32151	Tachov	3215	Tachov	CZ0327
		Přimda	136115	Přimda	736112	Bor	32151	Tachov	3215	Tachov	CZ0327
		Rájov	171115	Rájov u Triskolup	771112	Bor	32151	Tachov	3215	Tachov	CZ0327
		Triskolupy	171123	Triskolupy pod Přimdou	771121	Bor	32151	Tachov	3215	Tachov	CZ0327
		Újezd pod Přimdou	173827	Újezd pod Přimdou	773824	Bor	32151	Tachov	3215	Tachov	CZ0327
		Velké Dvorce	178730	Velké Dvorce	778737	Bor	32151	Tachov	3215	Tachov	CZ0327
Příšov	567086	Příšov	079642	Příšov	679640	Všeruby	32084	Nýřany	3208	Pízeň-sever	CZ0325
Privětice	560111	Privětice	136352	Privětice	736350	Radnice	32111	Rokycany	3211	Rokycany	CZ0326
		Sklená Huť	136361	Sklená Huť	736368	Radnice	32111	Rokycany	3211	Rokycany	CZ0326
Ptenín	558265	Ptenín	136603	Ptenín	736601	Přeštice	32101	Přeštice	3210	Pízeň-jih	CZ0324
		Újezdec	136611	Ptenín	736601	Přeštice	32101	Přeštice	3210	Pízeň-jih	CZ0324
Pučlice	554154	Doubrava	136671	Doubrava u Pučlic	736678	Staňkov	32042	Horšovský Týn	3204	Domažlice	CZ0321
		Malý Malahov	136689	Malý Malahov	736686	Staňkov	32042	Horšovský Týn	3204	Domažlice	CZ0321
		Pučlice	136697	Pučlice	736694	Staňkov	32042	Horšovský Týn	3204	Domažlice	CZ0321
Rabí	557013	Bojanovice	137090	Bojanovice pod Rabím	737097	Sušice	32142	Sušice	3214	Klatovy	CZ0322
		Čepice	137103	Čepice	737101	Sušice	32142	Sušice	3214	Klatovy	CZ0322
		Rabí	137111	Rabí	737119	Sušice	32142	Sušice	3214	Klatovy	CZ0322
Radkovice	540421	Radkovice	135950	Radkovice u Přichovic	735957	Přeštice	32101	Přeštice	3210	Pízeň-jih	CZ0324
Radnice	560120	Radnice	138100	Radnice u Rokycan	738107	Radnice	32111	Rokycany	3211	Rokycany	CZ0326
		Svatá Barbora	300454	Radnice u Rokycan	738107	Radnice	32111	Rokycany	3211	Rokycany	CZ0326
Raková	566942	Raková	139068	Raková u Rokycan	739065	Rokycany	32112	Rokycany	3211	Rokycany	CZ0326
Rejštejn	557021	Jelenov	406121	Svojsé	740101	Kašperské Hory	32141	Sušice	3214	Klatovy	CZ0322
		Klásterský Mlýn	140066	Klásterský Mlýn I	740063	Kašperské Hory	32141	Sušice	3214	Klatovy	CZ0322
				Klásterský Mlýn II	799041	Kašperské Hory	32141	Sušice	3214	Klatovy	CZ0322
		Malý Kozi Hřbet	406139	Kozi Hřbet	740071	Kašperské Hory	32141	Sušice	3214	Klatovy	CZ0322
		Radešov	140082	Radešov u Rejštejna	740080	Kašperské Hory	32141	Sušice	3214	Klatovy	CZ0322
		Rejštejn	140091	Rejštejn	740098	Kašperské Hory	32141	Sušice	3214	Klatovy	CZ0322
		Svojsé	140104	Svojsé	740101	Kašperské Hory	32141	Sušice	3214	Klatovy	CZ0322
		Velký Kozi Hřbet	406147	Kozi Hřbet	740071	Kašperské Hory	32141	Sušice	3214	Klatovy	CZ0322
		Velký Radkov	140112	Velký Radkov I	740110	Kašperské Hory	32141	Sušice	3214	Klatovy	CZ0322
				Velký Radkov II	799050	Kašperské Hory	32141	Sušice	3214	Klatovy	CZ0322
		Zhůří	140121	Zhůří u Rejštejna	740128	Kašperské Hory	32141	Sušice	3214	Klatovy	CZ0322
Rochlov	559423	Rochlov	140554	Rochlov	740551	Nýřany	32082	Nýřany	3208	Pízeň-sever	CZ0325
Rokycany	559717	Borek	140821	Borek u Rokycan	740829	Rokycany	32112	Rokycany	3211	Rokycany	CZ0326
		Nové Město	406589	Rokycany	740691	Rokycany	32112	Rokycany	3211	Rokycany	CZ0326
		Pízeňské Předměstí	140791	Rokycany	740691	Rokycany	32112	Rokycany	3211	Rokycany	CZ0326
		Střed	406597	Rokycany	740691	Rokycany	32112	Rokycany	3211	Rokycany	CZ0326
Roupov	558290	Roupov	141895	Roupov	741892	Přeštice	32101	Přeštice	3210	Pízeň-jih	CZ0324
Rozvadov	561169	Diana	142590	Rozvadov	742643	Bor	32151	Tachov	3215	Tachov	CZ0327
		Milíře	142611	Svatá Kateřina u Rozvadova	742601	Bor	32151	Tachov	3215	Tachov	CZ0327
		Nové Domky	142620	Nové Domky	742627	Bor	32151	Tachov	3215	Tachov	CZ0327
		Rozcestí	142638	Rozvadov	742643	Bor	32151	Tachov	3215	Tachov	CZ0327
		Rozvadov	142646	Rozvadov	742643	Bor	32151	Tachov	3215	Tachov	CZ0327
				Stěble	742651	Bor	32151	Tachov	3215	Tachov	CZ0327
		Svatá Kateřina	142603	Svatá Kateřina u Rozvadova	742601	Bor	32151	Tachov	3215	Tachov	CZ0327
Rybnice	559431	Rybnice	143898	Rybnice u Kaznějova	743895	Plasy	32063	Rolovice	3206	Pízeň-sever	CZ0325
Rybník	554189	Mostek	143952	Mostek u Rybníku	743950	Poběžovice	32023	Domažlice	3202	Domažlice	CZ0321
		Rybník	143910	Korytany	743941	Poběžovice	32023	Domažlice	3202	Domažlice	CZ0321
				Novosedly u Rybníku	743968	Poběžovice	32023	Domažlice	3202	Domažlice	CZ0321
				Rybník nad Radbuzou	743917	Poběžovice	32023	Domažlice	3202	Domažlice	CZ0321
				Švarcava	743933	Poběžovice	32023	Domažlice	3202	Domažlice	CZ0321
				Velký Horšín	743976	Poběžovice	32023	Domažlice	3202	Domažlice	CZ0321
		Závist	143928	Závist u Rybníku	743925	Poběžovice	32023	Domažlice	3202	Domažlice	CZ0321

Číselník obcí, částí obcí a katastrálních území

16. pokračování

Název obce (ZUJ)	Kód ZUJ	Název části obce (CO)	Kód CO	Název katastrálního území (UTJ)	Kód UTJ	Název obce pověřeného obecního úřadu (POU)	Kód POU	Název správního obvodu obce s rozšířenou působností (SO ORP)	Kód SO ORP	Název okresu (LAU)	Kód LAU		
Řeňče	558303	Háje	184373	Háje u Vodokrt	784371	Přeštice	32101	Přeštice	3210	Plzeň-jih	CZ0324		
		Knihy	184381	Knihy	784389	Přeštice	32101	Přeštice	3210	Plzeň-jih	CZ0324		
		Libákovice	145084	Libákovice	745081	Přeštice	32101	Přeštice	3210	Plzeň-jih	CZ0324		
		Osek	184390	Osek u Vodokrt	784397	Přeštice	32101	Přeštice	3210	Plzeň-jih	CZ0324		
		Plevňov	145092	Plevňov	745090	Přeštice	32101	Přeštice	3210	Plzeň-jih	CZ0324		
		Řeňče	145106	Řeňče	745103	Přeštice	32101	Přeštice	3210	Plzeň-jih	CZ0324		
		Vodokrty	184403	Vodokrty	784401	Přeštice	32101	Přeštice	3210	Plzeň-jih	CZ0324		
Sebečice	560146	Biskoupky	146340	Biskoupky	746347	Radnice	32111	Rokycany	3211	Rokycany	CZ0326		
		Sebečice	146358	Sebečice	746355	Radnice	32111	Rokycany	3211	Rokycany	CZ0326		
Seč	558311	Seč	146439	Seč u Blovic	746436	Blovce	32011	Blovce	3201	Plzeň-jih	CZ0324		
Sedlec	530271	Sedlec	146765	Sedlec u Kralovic	746762	Kralovice	32061	Kralovice	3206	Plzeň-sever	CZ0325		
Sedlístě	540692	Sedlístě	186171	Sedlístě nad Úslavou	786179	Nepomuk	32071	Nepomuk	3207	Plzeň-jih	CZ0324		
Semněvice	554201	Pocinovice	015971	Pocinovice u Semněvic	615978	Horšovský Týn	32041	Horšovský Týn	3204	Domažlice	CZ0321		
		Semněvice	147346	Semněvice	747343	Horšovský Týn	32041	Horšovský Týn	3204	Domažlice	CZ0321		
Šlovice	546488	Šlovice	015989	Šlovice u Bukovce	615986	Horšovský Týn	32041	Horšovský Týn	3204	Domažlice	CZ0321		
		Sirá	017451	Sirá	617458	Zbiroh	32113	Rokycany	3211	Rokycany	CZ0326		
Skapce	579467	Krtín	148181	Krtín	748188	Stříbro	32132	Stříbro	3213	Tachov	CZ0327		
		Skapce	148199	Skapce	748196	Stříbro	32132	Stříbro	3213	Tachov	CZ0327		
		Skačov	148202	Skačov	748196	Stříbro	32132	Stříbro	3213	Tachov	CZ0327		
Skašov	539937	Skašov	148211	Skašov	748218	Přeštice	32101	Přeštice	3210	Plzeň-jih	CZ0324		
Skomelno	566845	Skomelno	138118	Skomelno	738115	Radnice	32111	Rokycany	3211	Rokycany	CZ0326		
Skořice	506664	Skořice	148547	Skořice	748544	Rokycany	32112	Rokycany	3211	Rokycany	CZ0326		
Slatina	578436	Slatina	149632	Slatina u Horažďovic	749630	Horažďovice	32031	Horažďovice	3203	Klatovy	CZ0322		
Slatina	566748	Slatina	054577	Slatina u Chříče	654574	Kralovice	32061	Kralovice	3206	Plzeň-sever	CZ0325		
Smědčice	540722	Smědčice	016357	Smědčice-Smědčice	616354	Rokycany	32112	Rokycany	3211	Rokycany	CZ0326		
Soběkury	558346	Horušany	151599	Horušany	751596	Přeštice	32101	Přeštice	3210	Plzeň-jih	CZ0324		
		Soběkury	151602	Soběkury	751600	Přeštice	32101	Přeštice	3210	Plzeň-jih	CZ0324		
Soběšice	557099	Damič	024651	Damič	624659	Sušice	32142	Sušice	3214	Klatovy	CZ0322		
		Mačice	016144	Mačice	616141	Sušice	32142	Sušice	3214	Klatovy	CZ0322		
		Soběšice	151904	Soběšice u Sušice	751901	Sušice	32142	Sušice	3214	Klatovy	CZ0322		
Spálené Poříčí	558362	Čičov	023515	Čičov	623512	Spálené Poříčí	32012	Blovce	3201	Plzeň-jih	CZ0324		
		Hořehledy	165905	Hořehledy	765902	Spálené Poříčí	32012	Blovce	3201	Plzeň-jih	CZ0324		
		Hořice	023523	Hořice	623521	Spálené Poříčí	32012	Blovce	3201	Plzeň-jih	CZ0324		
		Karlov	152692	Spálené Poříčí	752703	Spálené Poříčí	32012	Blovce	3201	Plzeň-jih	CZ0324		
		Lipnice	084131	Lipnice u Spáleného Poříčí	684139	Spálené Poříčí	32012	Blovce	3201	Plzeň-jih	CZ0324		
		Luciště	165913	Luciště	765911	Spálené Poříčí	32012	Blovce	3201	Plzeň-jih	CZ0324		
		Spálené Poříčí	152706	Spálené Poříčí	752703	Spálené Poříčí	32012	Blovce	3201	Plzeň-jih	CZ0324		
		Struhaře	157023	Struhaře	757021	Spálené Poříčí	32012	Blovce	3201	Plzeň-jih	CZ0324		
		Těnovice	165921	Těnovice	765929	Spálené Poříčí	32012	Blovce	3201	Plzeň-jih	CZ0324		
		Vlkov	152714	Vlkov u Spáleného Poříčí	752711	Spálené Poříčí	32012	Blovce	3201	Plzeň-jih	CZ0324		
		Záluží	165930	Záluží u Spáleného Poříčí	765937	Spálené Poříčí	32012	Blovce	3201	Plzeň-jih	CZ0324		
		Spáňov	554251	Spáňov	152773	Spáňov	752771	Kdyně	32022	Domažlice	3202	Domažlice	CZ0321
		Srbice	554260	Háje	157333	Strýčkovice	757349	Domažlice	32021	Domažlice	3202	Domažlice	CZ0321
Srbice	152919			Srbice u Kolovče	752916	Domažlice	32021	Domažlice	3202	Domažlice	CZ0321		
Strýčkovice	157341			Strýčkovice	757349	Domažlice	32021	Domažlice	3202	Domažlice	CZ0321		
Těšovice	152927			Těšovice u Kolovče	752924	Domažlice	32021	Domažlice	3202	Domažlice	CZ0321		
Srby	540676	Srby	186180	Srby nad Úslavou	786187	Nepomuk	32071	Nepomuk	3207	Plzeň-jih	CZ0324		
Srby	554278	Medná	153001	Medná	753009	Horšovský Týn	32041	Horšovský Týn	3204	Domažlice	CZ0321		
		Polžice	153010	Polžice u Horšovského Týna	753017	Horšovský Týn	32041	Horšovský Týn	3204	Domažlice	CZ0321		
		Roudná	153028	Roudná u Horšovského Týna	753025	Horšovský Týn	32041	Horšovský Týn	3204	Domažlice	CZ0321		
		Srby	153036	Srby u Horšovského Týna	753033	Horšovský Týn	32041	Horšovský Týn	3204	Domažlice	CZ0321		
		Vitáni	153044	Vitáni	753041	Horšovský Týn	32041	Horšovský Týn	3204	Domažlice	CZ0321		
Srní	557111	Srní	153095	Horky u Srní	798983	Kašperské Hory	32141	Sušice	3214	Klatovy	CZ0322		
		Srní I		Srní I	753092	Kašperské Hory	32141	Sušice	3214	Klatovy	CZ0322		
		Srní II		Srní II	799068	Kašperské Hory	32141	Sušice	3214	Klatovy	CZ0322		
		Vchynice-Tetov I	406155	Vchynice-Tetov I	753084	Kašperské Hory	32141	Sušice	3214	Klatovy	CZ0322		
Staňkov	554294	Krchleby	153559	Krchleby u Staňkova	753556	Staňkov	32042	Horšovský Týn	3204	Domažlice	CZ0321		
		Ohučov	153567	Ohučov	753564	Staňkov	32042	Horšovský Týn	3204	Domažlice	CZ0321		
		Staňkov I	153575	Staňkov-město	753572	Staňkov	32042	Horšovský Týn	3204	Domažlice	CZ0321		
		Staňkov II	198714	Staňkov-ves	798711	Staňkov	32042	Horšovský Týn	3204	Domažlice	CZ0321		
Staré Sedlístě	561185	Vránov	075922	Vránov	675920	Staňkov	32042	Horšovský Týn	3204	Domažlice	CZ0321		
		Labuť	078832	Bohuslav	678848	Bor	32151	Tachov	3215	Tachov	CZ0327		
		Mchov	154644	Mchov	678830	Labuť	32151	Tachov	3215	Tachov	CZ0327		
		Mchov	154644	Mchov	754641	Bor	32151	Tachov	3215	Tachov	CZ0327		
		Nové Sedlístě	154652	Nové Sedlístě	754650	Bor	32151	Tachov	3215	Tachov	CZ0327		
Staré Sedlo	561193	Staré Sedlístě	154661	Staré Sedlístě	754668	Bor	32151	Tachov	3215	Tachov	CZ0327		
		Úšava	154679	Úšava	754676	Bor	32151	Tachov	3215	Tachov	CZ0327		
		Darmyšl	154733	Darmyšl	754731	Bor	32151	Tachov	3215	Tachov	CZ0327		
Starý Plzenec	558371	Racov	154741	Racov	754749	Bor	32151	Tachov	3215	Tachov	CZ0327		
		Staré Sedlo	154750	Staré Sedlo u Tachova	754757	Bor	32151	Tachov	3215	Tachov	CZ0327		
Stod	558389	Sedlec	155144	Sedlec u Starého Plzence	755141	Starý Plzenec	32092	Plzeň	3209	Plzeň-město	CZ0323		
		Starý Plzenec	155152	Sedlec u Starého Plzence	755141	Starý Plzenec	32092	Plzeň	3209	Plzeň-město	CZ0323		
		Starý Plzenec	155152	Starý Plzenec	755150	Starý Plzenec	32092	Plzeň	3209	Plzeň-město	CZ0323		
Strašice	560162	Lelov	155501	Lelov	755508	Stod	32123	Stod	3212	Plzeň-jih	CZ0324		
		Stod	155519	Stod	755516	Stod	32123	Stod	3212	Plzeň-jih	CZ0324		
			156221	Strašice	756229	Rokycany	32112	Rokycany	3211	Rokycany	CZ0326		

Číselník obcí, částí obcí a katastrálních území

17. pokračování

Název obce (ZUJ)	Kód ZUJ	Název části obce (CO)	Kód CO	Název katastrálního území (UTJ)	Kód UTJ	Název obce pověřeného obecního úřadu (POU)	Kód POU	Název správního obvodu obce s rozšířenou působností (SO ORP)	Kód SO ORP	Název okresu (LAU)	Kód LAU		
Strašín	557129	Maleč	090590	Maleč	690597	Sušice	32142	Sušice	3214	Klatovy	CZ0322		
		Nahořánky	156256	Nahořánky	756253	Sušice	32142	Sušice	3214	Klatovy	CZ0322		
		Strašín	156264	Strašín u Sušice	756261	Sušice	32142	Sušice	3214	Klatovy	CZ0322		
		Věštin	197971	Strašín u Sušice	756261	Sušice	32142	Sušice	3214	Klatovy	CZ0322		
Straž	554316	Zuklín	156272	Zuklín	756270	Sušice	32142	Sušice	3214	Klatovy	CZ0322		
		Stráž	156345	Stráž u Domažlic	756342	Domažlice	32021	Domažlice	3202	Domažlice	CZ0321		
Straž	561207	Šnory	321061	Pelechý-Stráž	921068	Domažlice	32021	Domažlice	3202	Domažlice	CZ0321		
		Bernartice	002704	Bernartice u Stráže	602701	Bor	32151	Tachov	3215	Tachov	CZ0327		
		Bonětice	110264	Bonětice	710261	Bor	32151	Tachov	3215	Tachov	CZ0327		
		Bonětičky	110272	Bonětičky	710270	Bor	32151	Tachov	3215	Tachov	CZ0327		
		Borek	002712	Borek u Tachova	602710	Bor	32151	Tachov	3215	Tachov	CZ0327		
		Dehetná	002721	Dehetná	602728	Bor	32151	Tachov	3215	Tachov	CZ0327		
		Jadruž	178705	Jadruž	778702	Bor	32151	Tachov	3215	Tachov	CZ0327		
		Olešná	110281	Olešná	710288	Bor	32151	Tachov	3215	Tachov	CZ0327		
		Souměř	156353	Souměř	756351	Bor	32151	Tachov	3215	Tachov	CZ0327		
		Strachovice	002739	Strachovice u Bernartc	602736	Bor	32151	Tachov	3215	Tachov	CZ0327		
		Stráž	156361	Stráž u Tachova	756369	Bor	32151	Tachov	3215	Tachov	CZ0327		
		Vaicha	406805	Borek u Tachova	602710	Bor	32151	Tachov	3215	Tachov	CZ0327		
		Stražov	557137	Božtěšice	182681	Božtěšice na Šumavě	782688	Klatovy	32051	Klatovy	3205	Klatovy	CZ0322
				Brtí	182699	Brtí	782696	Klatovy	32051	Klatovy	3205	Klatovy	CZ0322
				České Hamry	156736	České Hamry	756733	Klatovy	32051	Klatovy	3205	Klatovy	CZ0322
				Horní Němčice	182702	Horní Němčice u Čachrova	782700	Klatovy	32051	Klatovy	3205	Klatovy	CZ0322
Javoříčko	406171			Brtí	782696	Klatovy	32051	Klatovy	3205	Klatovy	CZ0322		
Kněžice	406163			Lukavice u Strážova	756768	Klatovy	32051	Klatovy	3205	Klatovy	CZ0322		
Krotějov	156744			Krotějov	756741	Klatovy	32051	Klatovy	3205	Klatovy	CZ0322		
Lehom	156752			Lehom	756750	Klatovy	32051	Klatovy	3205	Klatovy	CZ0322		
Lukavice	156761			Lukavice u Strážova	756768	Klatovy	32051	Klatovy	3205	Klatovy	CZ0322		
Mladotice	182711			Mladotice u Čachrova	782718	Klatovy	32051	Klatovy	3205	Klatovy	CZ0322		
Opálka	156779			Opálka	756776	Klatovy	32051	Klatovy	3205	Klatovy	CZ0322		
Rovná	156787			Rovná	756784	Klatovy	32051	Klatovy	3205	Klatovy	CZ0322		
Spíž	156795			Krotějov	756741	Klatovy	32051	Klatovy	3205	Klatovy	CZ0322		
Strážov	156809			Strážov na Šumavě	756806	Klatovy	32051	Klatovy	3205	Klatovy	CZ0322		
Viteň	182729			Viteň	782726	Klatovy	32051	Klatovy	3205	Klatovy	CZ0322		
Zahorčice	156817			Zahorčice na Šumavě	756814	Klatovy	32051	Klatovy	3205	Klatovy	CZ0322		
Střelice	540056			Střelice	046779	Střelice	646779	Stod	32123	Stod	3212	Plzeň-jih	CZ0324
				Stříbro	561215	Butov	785377	Stříbro	32132	Stříbro	3213	Tachov	CZ0327
Střížovice	558401			Jezerce	165344	Jezerce	765341	Stříbro	32132	Stříbro	3213	Tachov	CZ0327
				Lhota u Stříbra	161888	Lhota u Stříbra	761885	Stříbro	32132	Stříbro	3213	Tachov	CZ0327
				Milíkov	157791	Milíkov u Stříbra	757799	Stříbro	32132	Stříbro	3213	Tachov	CZ0327
				Otročin	165352	Otročin u Stříbra	765350	Stříbro	32132	Stříbro	3213	Tachov	CZ0327
				Stříbro	406813	Stříbro	757837	Stříbro	32132	Stříbro	3213	Tachov	CZ0327
				Těchlovice	165361	Těchlovice u Stříbra	765368	Stříbro	32132	Stříbro	3213	Tachov	CZ0327
				Střížovice	158127	Střížovice u Plzně	758124	Blovice	32011	Blovice	3201	Plzeň-jih	CZ0324
				Studánka	561223	Studánka	158178	Studánka u Tachova	758175	Tachov	32153	Tachov	3215
		Studená	553603	Studená	054585	Studená u Chříce	654582	Kralovice	32061	Kralovice	3206	Plzeň-sever	CZ0325
		Sulislav	561231	Sulislav	159506	Sulislav	759503	Stříbro	32132	Stříbro	3213	Tachov	CZ0327
Sušice	557153	Albrechtice	159697	Albrechtice u Sušice	759694	Sušice	32142	Sušice	3214	Klatovy	CZ0322		
		Červené Dvorce	159751	Červené Dvorce	759759	Sušice	32142	Sušice	3214	Klatovy	CZ0322		
		Divišov	159727	Divišov u Sušice	759724	Sušice	32142	Sušice	3214	Klatovy	CZ0322		
		Dolní Staňkov	302180	Dolní Staňkov	759741	Sušice	32142	Sušice	3214	Klatovy	CZ0322		
		Humpolec	159719	Humpolec u Sušice	759716	Sušice	32142	Sušice	3214	Klatovy	CZ0322		
		Chmelná	406201	Malá Chmelná	651915	Sušice	32142	Sušice	3214	Klatovy	CZ0322		
				Velká Chmelná	651923	Sušice	32142	Sušice	3214	Klatovy	CZ0322		
		Milčice	159701	Milčice u Sušice	759708	Sušice	32142	Sušice	3214	Klatovy	CZ0322		
		Nuzerov	159735	Nuzerov	759732	Sušice	32142	Sušice	3214	Klatovy	CZ0322		
		Rok	159671	Rok	759678	Sušice	32142	Sušice	3214	Klatovy	CZ0322		
		Stráž	406180	Dolní Staňkov	759741	Sušice	32142	Sušice	3214	Klatovy	CZ0322		
		Sušice I	406198	Sušice nad Otavou	759601	Sušice	32142	Sušice	3214	Klatovy	CZ0322		
		Sušice II	406210	Sušice nad Otavou	759601	Sušice	32142	Sušice	3214	Klatovy	CZ0322		
		Sušice III	406228	Sušice nad Otavou	759601	Sušice	32142	Sušice	3214	Klatovy	CZ0322		
		Vošňov	159743	Dolní Staňkov	759741	Sušice	32142	Sušice	3214	Klatovy	CZ0322		
		Vrabcov	159689	Vrabcov	759686	Sušice	32142	Sušice	3214	Klatovy	CZ0322		
Záluží	302198	Vrabcov	759686	Sušice	32142	Sušice	3214	Klatovy	CZ0322				
Svéradice	557161	Svéradice	160300	Svéradice	760307	Horažďovice	32031	Horažďovice	3203	Klatovy	CZ0322		
Svojkovice	541176	Svojkovice	161225	Svojkovice	761222	Rokycany	32112	Rokycany	3211	Rokycany	CZ0326		
Svojšíň	561258	Holyně	161420	Holyně u Svojšína	761427	Stříbro	32132	Stříbro	3213	Tachov	CZ0327		
		Nynkov	161438	Nynkov	761435	Stříbro	32132	Stříbro	3213	Tachov	CZ0327		
		Řebří	161446	Řebří	761443	Stříbro	32132	Stříbro	3213	Tachov	CZ0327		
		Svojšíň	161454	Svojšíň	761451	Stříbro	32132	Stříbro	3213	Tachov	CZ0327		
Sytno	557081	Sytno	161896	Sytno	761893	Stříbro	32132	Stříbro	3213	Tachov	CZ0327		
Štáhlavy	558427	Štáhlavice	163147	Štáhlavice	763144	Starý Plzenec	32092	Plzeň	3209	Plzeň-město	CZ0323		
		Štáhlavy	163155	Štáhlavy	763152	Starý Plzenec	32092	Plzeň	3209	Plzeň-město	CZ0323		
Štěnovice	558435	Štěnovice	163341	Štěnovice	763349	Přeštice	32101	Přeštice	3210	Plzeň-jih	CZ0324		
		Nebílovský Borek	539741	Nebílovský Borek	624047	Starý Plzenec	32092	Plzeň	3209	Plzeň-město	CZ0323		
Štěnovický Borek	539741	Štěnovický Borek	024058	Štěnovický Borek	624055	Starý Plzenec	32092	Plzeň	3209	Plzeň-město	CZ0323		
		Štěnovický Borek	078344	Štěnovický Borek	624055	Starý Plzenec	32092	Plzeň	3209	Plzeň-město	CZ0323		
Štichov	566101	Štichov	163741	Štichov	763748	Holýšov	32122	Stod	3212	Domažlice	CZ0321		
Štichovice	578797	Křečov	163741	Křečov	763748	Manětín	32062	Kralovice	3206	Plzeň-sever	CZ0325		
		Štichovice	163759	Štichovice	763756	Manětín	32062	Kralovice	3206	Plzeň-sever	CZ0325		
Štítov	579343	Štítov	136026	Štítov	736023	Rokycany	32112	Rokycany	3211	Rokycany	CZ0326		

Číselník obcí, částí obcí a katastrálních území

18. pokračování

Název obce (ZUJ)	Kód ZUJ	Název částí obce (CO)	Kód CO	Název katastrálního území (UTJ)	Kód UTJ	Název obce pověřeného obecního úřadu (POU)	Kód POU	Název správního obvodu obce s rozšířenou působností (SO ORP)	Kód SO ORP	Název okresu (LAU)	Kód LAU		
Švihov	557200	Bezděkov	197882	Třebýcinka	621021	Klatovy	32051	Klatovy	3205	Klatovy	CZ0322		
		Jino	020991	Jino	620998	Klatovy	32051	Klatovy	3205	Klatovy	CZ0322		
		Kaliště	021008	Kaliště u Červeného Poříčí	621005	Klatovy	32051	Klatovy	3205	Klatovy	CZ0322		
		Kamýk	164577	Kamýk u Švihova	764574	Klatovy	32051	Klatovy	3205	Klatovy	CZ0322		
		Kokšín	164585	Kokšín	764582	Klatov	32051	Klatovy	3205	Klatovy	CZ0322		
		Lhovice	164593	Lhovice	764591	Klatovy	32051	Klatovy	3205	Klatovy	CZ0322		
		Stropčice	021016	Stropčice	621013	Klatovy	32051	Klatovy	3205	Klatovy	CZ0322		
		Švihov	164623	Švihov u Klatov	764621	Klatovy	32051	Klatovy	3205	Klatovy	CZ0322		
		Těšnice	164631	Kamýk u Švihova	764574	Klatovy	32051	Klatovy	3205	Klatovy	CZ0322		
		Třebýcinka	021024	Třebýcinka	621021	Klatovy	32051	Klatovy	3205	Klatovy	CZ0322		
		Vosí	164640	Vosí	764647	Klatovy	32051	Klatovy	3205	Klatovy	CZ0322		
		Tachov	560715	Biletín	309168	Tachov	764914	Tachov	32153	Tachov	3215	Tachov	CZ0327
				Malý Rapotín	164925	Malý Rapotín	764922	Tachov	32153	Tachov	3215	Tachov	CZ0327
				Mýto	088331	Mýto u Tachova	688339	Tachov	32153	Tachov	3215	Tachov	CZ0327
Oldřichov	164941			Oldřichov u Tachova	764949	Tachov	32153	Tachov	3215	Tachov	CZ0327		
Světce	302538			Tachov	764914	Tachov	32153	Tachov	3215	Tachov	CZ0327		
Tachov	406741			Tachov	764914	Tachov	32153	Tachov	3215	Tachov	CZ0327		
Velký Rapotín	018597			Velký Rapotín	618594	Tachov	32153	Tachov	3215	Tachov	CZ0327		
Vilémov	164887			Tachov	764914	Tachov	32153	Tachov	3215	Tachov	CZ0327		
Vitkov	164836			Vitkov u Tachova	764833	Tachov	32153	Tachov	3215	Tachov	CZ0327		
Tatíná	578983			Tatíná	796964	Třemošná	32083	Nýřany	3208	Pizeň-sever	CZ0325		
Těně	560189	Těně	165891	Těně	765899	Rokycany	32112	Rokycany	3211	Rokycany	CZ0326		
Terešov	566802	Bílá Skála	166448	Terešov	766453	Zbiroh	32113	Rokycany	3211	Rokycany	CZ0326		
		Terešov	166456	Terešov	766453	Zbiroh	32113	Rokycany	3211	Rokycany	CZ0326		
Těškov	546526	Těškov	041327	Těškov	641324	Rokycany	32112	Rokycany	3211	Rokycany	CZ0326		
Tis u Blatna	559482	Balková	167061	Balková	767069	Kralovice	32061	Kralovice	3206	Pizeň-sever	CZ0325		
		Kračín	167070	Kračín	767077	Kralovice	32061	Kralovice	3206	Pizeň-sever	CZ0325		
Tisová	541621	Tis u Blatna	167088	Tis u Blatna	767085	Kralovice	32061	Kralovice	3206	Pizeň-sever	CZ0325		
		Hlinné	406864	Jemnice u Tisové	767204	Tachov	32153	Tachov	3215	Tachov	CZ0327		
		Jemnice	167207	Jemnice u Tisové	767204	Tachov	32153	Tachov	3215	Tachov	CZ0327		
		Kumpolec	406872	Kumpolec	767212	Tachov	32153	Tachov	3215	Tachov	CZ0327		
		Lhotka	167215	Kumpolec	767212	Tachov	32153	Tachov	3215	Tachov	CZ0327		
		Tisová	167223	Tisová u Tachova	767221	Tachov	32153	Tachov	3215	Tachov	CZ0327		
		Trnová	167231	Trnová u Tachova	767239	Tachov	32153	Tachov	3215	Tachov	CZ0327		
Tlučná	559491	Tlučná	167550	Tlučná	767557	Nýřany	32082	Nýřany	3208	Pizeň-sever	CZ0325		
Tlumačov	554341	Filipova Hora	167568	Tlumačov u Domažlic	767573	Domažlice	32021	Domažlice	3202	Domažlice	CZ0321		
		Tlumačov	167576	Tlumačov u Domažlic	767573	Domažlice	32021	Domažlice	3202	Domažlice	CZ0321		
Tlujce	578614	Tlujce	186198	Tlujce	786195	Nepomuk	32071	Nepomuk	3207	Pizeň-jih	CZ0324		
Trhanov	554359	Pila	173631	Trhanov	768065	Domažlice	32021	Domažlice	3202	Domažlice	CZ0321		
		Trhanov	168068	Trhanov	768065	Domažlice	32021	Domažlice	3202	Domažlice	CZ0321		
Trnová	559504	Trnová	168394	Trnová u Plzně	768391	Třemošná	32083	Nýřany	3208	Pizeň-sever	CZ0325		
Trokavec	579246	Trokavec	168530	Trokavec	768537	Rokycany	32112	Rokycany	3211	Rokycany	CZ0326		
Trpísty	561291	Sviňomazy	168751	Sviňomazy	768758	Stříbro	32132	Stříbro	3213	Tachov	CZ0327		
		Trpísty	168769	Trpísty	768766	Stříbro	32132	Stříbro	3213	Tachov	CZ0327		
Třebčice	578592	Třebčice	097993	Třebčice	697991	Nepomuk	32071	Nepomuk	3207	Pizeň-jih	CZ0324		
		Třebčice	097993	Třebčice	697991	Nepomuk	32071	Nepomuk	3207	Pizeň-jih	CZ0324		
Třemešné	561304	Bezděkov	170658	Bezděkov u Třemešného	770655	Bor	32151	Tachov	3215	Tachov	CZ0327		
		Dubec	170666	Dubec	770663	Bor	32151	Tachov	3215	Tachov	CZ0327		
		Nová Ves	136107	Nová Ves pod Přimdou	736104	Bor	32151	Tachov	3215	Tachov	CZ0327		
		Pavlikov	170674	Pavlikov u Třemešného	770671	Bor	32151	Tachov	3215	Tachov	CZ0327		
		Třemešné	170682	Třemešné	770680	Bor	32151	Tachov	3215	Tachov	CZ0327		
Třemošná	559521	Třemošná	170691	Třemošná	770698	Třemošná	32083	Nýřany	3208	Pizeň-sever	CZ0325		
		Záluží	170704	Záluží u Třemešné	770701	Třemošná	32083	Nýřany	3208	Pizeň-sever	CZ0325		
Tužice	553522	Tužice	191329	Tužice	791326	Horaždovice	32031	Horaždovice	3203	Klatovy	CZ0322		
Týček	546534	Týček	191493	Týček	791491	Zbiroh	32113	Rokycany	3211	Rokycany	CZ0326		
Tymákov	558460	Tymákov	172103	Tymákov	772101	Starý Plzenec	32092	Pizeň	3209	Pizeň-město	CZ0323		
Týnec	541885	Horní Lhota	172278	Horní Lhota u Klatov	772275	Klatovy	32051	Klatovy	3205	Klatovy	CZ0322		
		Loreta	406252	Týnec u Janovic nad Úhlavou	772313	Klatovy	32051	Klatovy	3205	Klatovy	CZ0322		
		Rozpáralka	406261	Týnec u Janovic nad Úhlavou	772313	Klatovy	32051	Klatovy	3205	Klatovy	CZ0322		
		Týnec	172316	Týnec u Janovic nad Úhlavou	772313	Klatovy	32051	Klatovy	3205	Klatovy	CZ0322		
		Týniště	539929	Týniště	044849	Týniště u Horšic	644846	Přeštice	32101	Přeštice	3210	Pizeň-jih	CZ0324
Úboč	566161	Úboč	172553	Úboč	772551	Kdyně	32022	Domažlice	3202	Domažlice	CZ0321		
Úherce	546411	Úherce	191949	Úherce u Nýřan	791946	Nýřany	32082	Nýřany	3208	Pizeň-sever	CZ0325		
Újezd	554383	Petrovice	119954	Petrovice u Domažlic	719951	Domažlice	32021	Domažlice	3202	Domažlice	CZ0321		
		Újezd	173622	Újezd u Domažlic	773620	Domažlice	32021	Domažlice	3202	Domažlice	CZ0321		
Újezd nade Mží	566594	Újezd nade Mží	173801	Újezd nade Mží	773808	Město Touškov	32081	Nýřany	3208	Pizeň-sever	CZ0325		
Újezd u Plánice	578321	Újezd u Plánice	173975	Újezd u Plánice	773972	Plánice	32053	Klatovy	3205	Klatovy	CZ0322		
Újezd u Svatého Kříže	546551	Újezd u Svatého Kříže	138126	Újezd u Svatého Kříže	738123	Radnice	32111	Rokycany	3211	Rokycany	CZ0326		
Úlice	559555	Hracholusky	174173	Hracholusky nade Mží	774171	Město Touškov	32081	Nýřany	3208	Pizeň-sever	CZ0325		
		Úlice	174181	Úlice	774219	Město Touškov	32081	Nýřany	3208	Pizeň-sever	CZ0325		
		Úlice	174190	Kníže	774197	Město Touškov	32081	Nýřany	3208	Pizeň-sever	CZ0325		
		Úlice	174203	Úlice	774219	Město Touškov	32081	Nýřany	3208	Pizeň-sever	CZ0325		
		Úlice	174211	Úlice	774219	Město Touškov	32081	Nýřany	3208	Pizeň-sever	CZ0325		
		Únehle	541435	Únehle	076759	Únehle	676756	Stříbro	32132	Stříbro	3213	Tachov	CZ0327
		Únějovice	554391	Únějovice	174351	Únějovice	774359	Domažlice	32021	Domažlice	3202	Domažlice	CZ0321



Číselník obcí, částí obcí a katastrálních území

19. pokračování

Název obce (ZUJ)	Kód ZUJ	Název části obce (CO)	Kód CO	Název katastrálního území (UTJ)	Kód UTJ	Název obce pověřeného obecního úřadu (POU)	Kód POU	Název správního obvodu obce s rozšířenou působností (SO ORP)	Kód SO ORP	Název okresu (LAU)	Kód LAU		
Úněšov	559563	Budeč	023621	Budeč u Číhaně	623628	Všeruby	32084	Nýřany	3208	Plzeň-sever	CZ0325		
		Čbán	174360	Čbán	774367	Všeruby	32084	Nýřany	3208	Plzeň-sever	CZ0325		
		Číhaná	023639	Číhaná	623636	Všeruby	32084	Nýřany	3208	Plzeň-sever	CZ0325		
		Hvoždany	174378	Hvoždany u Úněšova	774375	Všeruby	32084	Nýřany	3208	Plzeň-sever	CZ0325		
		Lipa	174386	Lipa u Úněšova	774383	Všeruby	32084	Nýřany	3208	Plzeň-sever	CZ0325		
		Podmokly	174394	Podmokly u Úněšova	774391	Všeruby	32084	Nýřany	3208	Plzeň-sever	CZ0325		
		Štipoklasy	023647	Štipoklasy u Číhaně	623644	Všeruby	32084	Nýřany	3208	Plzeň-sever	CZ0325		
		Úněšov	174408	Úněšov	774405	Všeruby	32084	Nýřany	3208	Plzeň-sever	CZ0325		
		Vojtěšín	023655	Vojtěšín	623652	Všeruby	32084	Nýřany	3208	Plzeň-sever	CZ0325		
		Únětice	540528	Únětice	174424	Únětice u Blovice	774421	Blovice	32011	Blovice	3201	Plzeň-jih	CZ0324
Úsilov	174742			Úsilov	774740	Kdyně	32022	Domažlice	3202	Domažlice	CZ0321		
Úterý	559571	Olešovice	175617	Olešovice	775614	Všeruby	32084	Nýřany	3208	Plzeň-sever	CZ0325		
		Úterý	175625	Úterý	775622	Všeruby	32084	Nýřany	3208	Plzeň-sever	CZ0325		
Útušice	558486	Vidžín	175633	Vidžín	775631	Všeruby	32084	Nýřany	3208	Plzeň-sever	CZ0325		
		Robčice	175650	Robčice u Štěnovic	775657	Přeštice	32101	Přeštice	3210	Plzeň-jih	CZ0324		
Vejprnice	559580	Útušice	175668	Útušice	775665	Přeštice	32101	Přeštice	3210	Plzeň-jih	CZ0324		
		Vejprnice	177555	Vejprnice	777552	Nýřany	32082	Nýřany	3208	Plzeň-sever	CZ0325		
Vejvanov	560227	Vejprnice	177601	Vejprnice	777609	Radnice	32111	Rokycany	3211	Rokycany	CZ0326		
		Velečín	177644	Velečín	777648	Kralovice	32061	Kralovice	3206	Plzeň-sever	CZ0325		
Velečín	578924	Velečín	177661	Velečín	777668	Kralovice	32061	Kralovice	3206	Plzeň-sever	CZ0325		
		Velečín	177661	Velečín	777668	Kralovice	32061	Kralovice	3206	Plzeň-sever	CZ0325		
Velhartice	557366	Braníčkov	197955	Nemilkov	703141	Sušice	32142	Sušice	3214	Klatovy	CZ0322		
		Drouhavec	044989	Drouhavec	644986	Sušice	32142	Sušice	3214	Klatovy	CZ0322		
		Hory Matky Boží	044997	Hory Matky Boží	644994	Sušice	32142	Sušice	3214	Klatovy	CZ0322		
		Chotěšov	053139	Chotěšov u Velhartic	653136	Sušice	32142	Sušice	3214	Klatovy	CZ0322		
		Jarkovice	406244	Radvanice u Chotěšova	653144	Sušice	32142	Sušice	3214	Klatovy	CZ0322		
		Konín	406236	Drouhavec	644986	Sušice	32142	Sušice	3214	Klatovy	CZ0322		
		Nemilkov	103144	Nemilkov	703141	Sušice	32142	Sušice	3214	Klatovy	CZ0322		
		Radvanice	053147	Radvanice u Chotěšova	653144	Sušice	32142	Sušice	3214	Klatovy	CZ0322		
		Stojanovice	053155	Stojanovice	653152	Sušice	32142	Sušice	3214	Klatovy	CZ0322		
		Tvrdošlav	103152	Nemilkov	703141	Sušice	32142	Sušice	3214	Klatovy	CZ0322		
		Velhartice	177938	Velhartice	777935	Sušice	32142	Sušice	3214	Klatovy	CZ0322		
		Velké Hydčice	557374	Velké Hydčice	178837	Velké Hydčice	778834	Horažďovice	32031	Horažďovice	3203	Klatovy	CZ0322
		Velký Bor	557382	Jetenovice	179523	Jetenovice	779521	Horažďovice	32031	Horažďovice	3203	Klatovy	CZ0322
Silvonic	068934			Silvonic	668931	Horažďovice	32031	Horažďovice	3203	Klatovy	CZ0322		
Velký Bor	179531			Velký Bor u Horažďovic	779539	Horažďovice	32031	Horažďovice	3203	Klatovy	CZ0322		
Velký Malahov	554413	Jivjany	179647	Jivjany	779644	Horšovský Týn	32041	Horšovský Týn	3204	Domažlice	CZ0321		
		Ostromeč	179655	Ostromeč	779652	Horšovský Týn	32041	Horšovský Týn	3204	Domažlice	CZ0321		
		Velký Malahov	179663	Velký Malahov	779661	Horšovský Týn	32041	Horšovský Týn	3204	Domažlice	CZ0321		
Ves Touškov	558494	Mířovice	180378	Mířovice	780375	Stod	32123	Stod	3212	Plzeň-jih	CZ0324		
		Ves Touškov	180386	Ves Touškov	780383	Stod	32123	Stod	3212	Plzeň-jih	CZ0324		
Veselá	560235	Veselá	180521	Veselá u Rokycan	780529	Rokycany	32112	Rokycany	3211	Rokycany	CZ0326		
		Veselá	180521	Veselá u Rokycan	780529	Rokycany	32112	Rokycany	3211	Rokycany	CZ0326		
Vidice	554421	Chřebňany	181625	Chřebňany	781622	Horšovský Týn	32041	Horšovský Týn	3204	Domažlice	CZ0321		
		Libosváry	181633	Libosváry	781631	Horšovský Týn	32041	Horšovský Týn	3204	Domažlice	CZ0321		
		Vidice	181650	Vidice	781657	Horšovský Týn	32041	Horšovský Týn	3204	Domažlice	CZ0321		
Visky	579289	Visky	406619	Visky	786545	Rokycany	32112	Rokycany	3211	Rokycany	CZ0326		
		Viči	183652	Viči	783650	Přeštice	32101	Přeštice	3210	Plzeň-jih	CZ0324		
Vlčtejn	540706	Chlumánky	406490	Vlčtejn	783919	Blovice	32011	Blovice	3201	Plzeň-jih	CZ0324		
		Vlčtejn	183911	Vlčtejn	783919	Blovice	32011	Blovice	3201	Plzeň-jih	CZ0324		
Vikanov	566250	Vikanov	107794	Vikanov u Nového Kramolína	707791	Poběžovice	32023	Domažlice	3202	Domažlice	CZ0321		
		Vochov	184420	Vochov	784427	Město Touškov	32081	Nýřany	3208	Plzeň-sever	CZ0325		
Volduchy	560251	Volduchy	184772	Volduchy	784770	Rokycany	32112	Rokycany	3211	Rokycany	CZ0326		
		Vinná	185388	Svinná u Stříbra	785385	Stříbro	32132	Stříbro	3213	Tachov	CZ0327		
Vranov	579491	Vranov	185396	Vranov u Stříbra	785393	Stříbro	32132	Stříbro	3213	Tachov	CZ0327		
		Vranov	185396	Vranov u Stříbra	785393	Stříbro	32132	Stříbro	3213	Tachov	CZ0327		
Vrčeň	558559	Vrčeň	186201	Vrčeň	786209	Nepomuk	32071	Nepomuk	3207	Plzeň-jih	CZ0324		
Vrhavěč	557455	Malá Víska	186252	Malá Víska u Klatov	786250	Klatovy	32051	Klatovy	3205	Klatovy	CZ0322		
		Neznašovy	186261	Neznašovy	786268	Klatovy	32051	Klatovy	3205	Klatovy	CZ0322		
		Radinovy	186279	Radinovy	786276	Klatovy	32051	Klatovy	3205	Klatovy	CZ0322		
		Vrhavěč	186287	Vrhavěč u Klatov	786284	Klatovy	32051	Klatovy	3205	Klatovy	CZ0322		
Vřeskovice	566055	Mstice	406309	Vřeskovice	607967	Klatovy	32051	Klatovy	3205	Klatovy	CZ0322		
		Vřeskovice	007960	Vřeskovice	607967	Klatovy	32051	Klatovy	3205	Klatovy	CZ0322		
Vstíš	558567	Vstíš	186988	Vstíš	786985	Dobřany	32121	Stod	3212	Plzeň-jih	CZ0324		
Všehrady	566497	Všehrady	187020	Všehrady u Kralovic	787027	Kralovice	32061	Kralovice	3206	Plzeň-sever	CZ0325		
Všekary	566071	Všekary	104175	Všekary	704172	Holíšov	32122	Stod	3212	Domažlice	CZ0321		
Všenice	566799	Všenice	016373	Všenice	616371	Rokycany	32112	Rokycany	3211	Rokycany	CZ0326		
Všepadly	554448	Všepadly	187283	Všepadly	787281	Kdyně	32022	Domažlice	3202	Domažlice	CZ0321		
Všeruby	554456	Brůdek	013048	Brůdek	613045	Kdyně	32022	Domažlice	3202	Domažlice	CZ0321		
		Hájek	036676	Hájek u Všerub	636673	Kdyně	32022	Domažlice	3202	Domažlice	CZ0321		
		Hyršov	050423	Hyršov	650421	Kdyně	32022	Domažlice	3202	Domažlice	CZ0321		
		Chalupy	050431	Chalupy	650439	Kdyně	32022	Domažlice	3202	Domažlice	CZ0321		
		Kosteliště	187356	Mysliv u Všerub	787353	Kdyně	32022	Domažlice	3202	Domažlice	CZ0321		
		Maxov	092339	Maxov	692336	Kdyně	32022	Domažlice	3202	Domažlice	CZ0321		
		Pláně	050440	Pláně na Šumavě	650447	Kdyně	32022	Domažlice	3202	Domažlice	CZ0321		
		Pomezí	050458	Pomezí na Šumavě	650455	Kdyně	32022	Domažlice	3202	Domažlice	CZ0321		
		Studánky	187330	Srubby na Šumavě	650463	Kdyně	32022	Domažlice	3202	Domažlice	CZ0321		
		Všeruby	187348	Studánky u Všerub	787337	Kdyně	32022	Domažlice	3202	Domažlice	CZ0321		
Všeruby	187348	Všeruby u Kdyně	787345	Kdyně	32022	Domažlice	3202	Domažlice	CZ0321				

Číselník obcí, částí obcí a katastrálních území

dokončení

Název obce (ZUJ)	Kód ZUJ	Název částí obce (CO)	Kód CO	Název katastrálního území (UTJ)	Kód UTJ	Název obce pověřeného úřadu (POU)	Kód POU	Název správního obvodu obce s rozšířenou působností (SO ORP)	Kód SO ORP	Název okresu (LAU)	Kód LAU
Všeruby	559628	Chrančovice	053678	Chrančovice	653675	Všeruby	32084	Nýřany	3208	Plzeň-sever	CZ0325
		Chrátov	053686	Chrátov	653683	Všeruby	32084	Nýřany	3208	Plzeň-sever	CZ0325
		Klenovice	053694	Klenovice u Chrančovic	653691	Všeruby	32084	Nýřany	3208	Plzeň-sever	CZ0325
		Kokořov	300446	Všeruby u Plzně	787370	Všeruby	32084	Nýřany	3208	Plzeň-sever	CZ0325
		Popovice	053708	Popovice u Chrančovic	653705	Všeruby	32084	Nýřany	3208	Plzeň-sever	CZ0325
		Radimovice	187364	Radimovice u Všerub	787361	Všeruby	32084	Nýřany	3208	Plzeň-sever	CZ0325
		Všeruby	187372	Všeruby u Plzně	787370	Všeruby	32084	Nýřany	3208	Plzeň-sever	CZ0325
Výrov	566969	Hadačka	187682	Výrov u Kralovic	787698	Kralovice	32061	Kralovice	3206	Plzeň-sever	CZ0325
		Výrov	187691	Výrov u Kralovic	787698	Kralovice	32061	Kralovice	3206	Plzeň-sever	CZ0325
Vysoká Libyně	530280	Vysoká Libyně	188077	Vysoká Libyně	788074	Kralovice	32061	Kralovice	3206	Plzeň-sever	CZ0325
		Zadní Chodov	541362	Kyjov u Zadního Chodova	789577	Planá	32152	Tachov	3215	Tachov	CZ0327
Zahořany	554464	Zadní Chodov	189588	Zadní Chodov	789585	Planá	32152	Tachov	3215	Tachov	CZ0327
		Bořice	008184	Bořice u Domažlic	608181	Domažlice	32021	Domažlice	3202	Domažlice	CZ0321
Zahrádka	578827	Hříchovice	049034	Hříchovice	649031	Domažlice	32021	Domažlice	3202	Domažlice	CZ0321
		Oprechtice	112020	Oprechtice na Šumavě	712027	Domažlice	32021	Domažlice	3202	Domažlice	CZ0321
		Sedlice	146901	Sedlice u Domažlic	746908	Domažlice	32021	Domažlice	3202	Domažlice	CZ0321
		Staněnice	153508	Staněnice	753505	Domažlice	32021	Domažlice	3202	Domažlice	CZ0321
		Zahořany	189928	Zahořany u Domažlic	789925	Domažlice	32021	Domažlice	3202	Domažlice	CZ0321
		Hůrky	190152	Hůrky u Zahrádky	790150	Všeruby	32084	Nýřany	3208	Plzeň-sever	CZ0325
		Mostice	190161	Mostice	790168	Všeruby	32084	Nýřany	3208	Plzeň-sever	CZ0325
		Zahrádka	190179	Zahrádka u Všerub	790176	Všeruby	32084	Nýřany	3208	Plzeň-sever	CZ0325
		Záchlumi	541664	Záchlumi u Stříbra	790290	Stříbro	32132	Nýřany	3213	Tachov	CZ0327
		Zavlekov	557463	Mladice	191299	Zavlekov	791334	Plánice	32053	Klatovy	3205
Zbiroh	560260	Plichčice	191302	Plichčice	791300	Plánice	32053	Klatovy	3205	Klatovy	CZ0322
		Skránčice	191311	Skránčice	791318	Plánice	32053	Klatovy	3205	Klatovy	CZ0322
		Vičnov	183881	Vičnov u Zavlekova	783889	Plánice	32053	Klatovy	3205	Klatovy	CZ0322
		Zavlekov	191337	Zavlekov	791334	Plánice	32053	Klatovy	3205	Klatovy	CZ0322
		Chotětín	031780	Chotětín	631787	Zbiroh	32113	Rokycany	3211	Rokycany	CZ0326
		Jablečno	055875	Jablečno	655872	Zbiroh	32113	Rokycany	3211	Rokycany	CZ0326
		Přísednice	055883	Přísednice	655881	Zbiroh	32113	Rokycany	3211	Rokycany	CZ0326
		Třebnuška	031798	Třebnuška	631795	Zbiroh	32113	Rokycany	3211	Rokycany	CZ0326
		Zbiroh	191507	Zbiroh	791504	Zbiroh	32113	Rokycany	3211	Rokycany	CZ0326
		Zborovy	578312	Zborovy	121487	Zborovy	721484	Plánice	32053	Klatovy	3205
Zbůch	559661	Červený Újezd	191931	Červený Újezd u Zbůchu	791938	Nýřany	32082	Nýřany	3208	Plzeň-sever	CZ0325
Zdemyslice	558583	Zbůch	191957	Zbůch	791954	Nýřany	32082	Nýřany	3208	Plzeň-sever	CZ0325
		Zdemyslice	192279	Zdemyslice	792276	Blovice	32011	Blovice	3201	Plzeň-jih	CZ0324
Zemětice	558591	Čelákovy	192805	Čelákovy	792802	Stod	32123	Stod	3212	Plzeň-jih	CZ0324
		Chalupy	192813	Zemětice	792829	Stod	32123	Stod	3212	Plzeň-jih	CZ0324
		Zemětice	192821	Zemětice	792829	Stod	32123	Stod	3212	Plzeň-jih	CZ0324
Zhoř	541460	Zhoř	192899	Zhoř u Stříbra	792896	Stříbro	32132	Stříbro	3213	Tachov	CZ0327
		Zruč-Senec	559679	Senec	193615	Senec u Plzně	793612	Třemošná	32083	Nýřany	3208
Zvíkovec	541061	Zruč	193623	Zruč	793621	Třemošná	32083	Nýřany	3208	Plzeň-sever	CZ0325
		Zvíkovec	193976	Zvíkovec	793973	Zbiroh	32113	Rokycany	3211	Rokycany	CZ0326
Žákava	530182	Žákava	104507	Žákava	704504	Spálené Poříčí	32012	Blovice	3201	Plzeň-jih	CZ0324
		Ždánov	554472	Ždánov	794996	Domažlice	32021	Domažlice	3202	Domažlice	CZ0321
Ždírec	558605	Ždírec	195545	Žďár u Blovic	795569	Blovice	32011	Blovice	3201	Plzeň-jih	CZ0324
		Ždírec	195553	Ždírec u Blovic	795577	Blovice	32011	Blovice	3201	Plzeň-jih	CZ0324
		Smederov	195553	Smederov	795551	Blovice	32011	Blovice	3201	Plzeň-jih	CZ0324
		Žďár	195561	Žďár u Blovic	795569	Blovice	32011	Blovice	3201	Plzeň-jih	CZ0324
		Ždírec	195570	Ždírec u Blovic	795577	Blovice	32011	Blovice	3201	Plzeň-jih	CZ0324
		Alžbětín	196070	Alžbětín	796077	Nýrsko	32052	Klatovy	3205	Klatovy	CZ0322
		Debrník	196088	Debrník u Železných Rudy	796085	Nýrsko	32052	Klatovy	3205	Klatovy	CZ0322
		Hojsova Stráž	040720	Hojsova Stráž	640727	Nýrsko	32052	Klatovy	3205	Klatovy	CZ0322
		Pancíř	196096	Pancíř	796093	Nýrsko	32052	Klatovy	3205	Klatovy	CZ0322
		Špičák	196053	Špičák	796051	Nýrsko	32052	Klatovy	3205	Klatovy	CZ0322
Žihle	559695	Železná Ruda	196061	Železná Ruda	796069	Nýrsko	32052	Klatovy	3205	Klatovy	CZ0322
		Hluboká	196843	Hluboká u Žihle	796841	Kralovice	32061	Kralovice	3206	Plzeň-sever	CZ0325
		Kalec	196851	Kalec	796859	Kralovice	32061	Kralovice	3206	Plzeň-sever	CZ0325
		Nový Dvůr	196860	Nový Dvůr u Žihle	796867	Kralovice	32061	Kralovice	3206	Plzeň-sever	CZ0325
		Odlezy	196878	Odlezy	796875	Kralovice	32061	Kralovice	3206	Plzeň-sever	CZ0325
Žihobce	557536	Přebořov	196886	Přebořov u Žihle	796883	Kralovice	32061	Kralovice	3206	Plzeň-sever	CZ0325
		Žihle	196894	Žihle	796891	Kralovice	32061	Kralovice	3206	Plzeň-sever	CZ0325
		Bešetín	300365	Žihobce	796905	Sušice	32142	Sušice	3214	Klatovy	CZ0322
		Bílenice	004189	Bílenice	604186	Sušice	32142	Sušice	3214	Klatovy	CZ0322
		Kadešice	142328	Kadešice	742325	Sušice	32142	Sušice	3214	Klatovy	CZ0322
Žichovice	557544	Rozsedly	142336	Rozsedly	742333	Sušice	32142	Sušice	3214	Klatovy	CZ0322
		Šimanov	142344	Šimanov na Šumavě	742341	Sušice	32142	Sušice	3214	Klatovy	CZ0322
		Žihobce	196908	Žihobce	796905	Sušice	32142	Sušice	3214	Klatovy	CZ0322
		Žichovice	196932	Žichovice	796930	Sušice	32142	Sušice	3214	Klatovy	CZ0322
		Žilov	559709	Stýřskaly	196959	Žilov	796972	Třemošná	32083	Nýřany	3208
Žilov	559709	Žilov	196975	Žilov	796972	Třemošná	32083	Nýřany	3208	Plzeň-sever	CZ0325
		Žilov	197084	Břeží u Žinkov	797081	Nepomuk	32071	Nepomuk	3207	Plzeň-jih	CZ0324
Žinkovy	558630	Břeží	197084	Břeží u Žinkov	797103	Nepomuk	32071	Nepomuk	3207	Plzeň-jih	CZ0324
		Kokořov	197092	Kokořov	797111	Nepomuk	32071	Nepomuk	3207	Plzeň-jih	CZ0324
		Žinkovy	197106	Žinkovy	797103	Nepomuk	32071	Nepomuk	3207	Plzeň-jih	CZ0324
		Žinkovy	197114	Žinkovy	797111	Nepomuk	32071	Nepomuk	3207	Plzeň-jih	CZ0324
Žitovice	540137	Žitovice	197360	Žitovice u Kasejovic	797367	Nepomuk	32071	Nepomuk	3207	Plzeň-jih	CZ0324