

4.2. Lesnictví

Lesnictví představuje jeden ze základních pilířů primárního sektoru. Využívá tradičních přírodních zdrojů, od některých dalších sektorů prvovýroby se však vyznačuje dlouhotrvajícím hospodařením. Všechny vlivy, vyvolané přírodou či lidským činitelem, se v lesnictví odráží s větším zpožděním a jejich dopad je dlouhodobý. Následky chybných zásahů a nedokonalých opatření se proto hůře odstraňují a náprava je velmi často během na dlouhou trať. Význam lesa, jako nenahraditelného krajinnotvorného prvku a zdroje přírodní obnovitelné suroviny, je dnes nezastupitelný a stále stoupá.

Podle Ústavu pro hospodářské úpravy lesa se na území Olomouckého kraje v roce 2007 nacházelo 178 946 ha lesních ploch. Průměrná lesnatost (podíl lesů na celkové výměře území) tak v našem kraji dosáhla úrovně 34,0 % a byla o 1,1 procentních bodů nad celorepublikovým průměrem (32,9 %). Ačkoliv se ve srovnání s rokem 2000 lesní plochy v kraji rozšířily o 3 213 ha (tj. o 1,8 %), průměrná lesnatost vlivem územních změn poklesla o 0,2 procentního bodu. Nejvyšší průměrnou lesnatost v České republice zaznamenal kraj Liberecký (42,8 %) a Karlovarský (42,1 %), nejnižší průměrná lesnatost náležela Hl. městu Praha (9,5 %).

Tab. 4.2.1 Lesy v krajích České republiky podle dřevin

Zdroj: Ústav pro hospodářské úpravy lesa

ha

	Lesy celkem		v tom						z jehličnatých smrk	
			jehličnaté celkem		listnaté celkem		holina			
	2000	2007	2000	2007	2000	2007	2000	2007	2000	2007
ČR celkem	2 582 836	2 595 182	1 975 065	1 941 582	576 808	627 548	30 963	26 052	1 397 012	1 369 695
v tom kraje:										
Hl. m. Praha	4 641	4 704	1 726	1 611	2 857	3 062	58	30	533	409
Středočeský	297 099	300 078	217 295	213 668	77 020	83 145	2 784	3 265	116 688	113 995
Jihočeský	367 041	370 798	321 051	320 042	41 773	47 039	4 217	3 717	206 572	207 467
Plzeňský	292 264	293 996	257 131	252 980	32 403	38 817	2 730	2 200	171 038	167 189
Karlovarský	138 716	139 619	116 606	116 302	20 010	22 179	2 099	1 139	97 828	97 567
Ústecký	155 209	156 642	90 575	88 556	62 044	65 447	2 590	2 639	59 244	57 437
Liberecký	135 364	135 329	109 103	106 592	24 147	27 622	2 115	1 115	70 928	69 175
Královéhradecký	143 958	144 306	111 645	110 474	29 868	32 617	2 445	1 215	88 200	86 584
Pardubický	130 080	130 527	106 087	105 104	22 104	23 844	1 889	1 579	75 430	74 596
Vysočina	208 703	202 655	187 273	179 891	18 951	20 649	2 478	2 115	153 807	149 036
Jihomoravský	191 286	196 852	98 111	97 608	90 990	97 371	2 185	1 873	53 656	52 439
Olomoucký	175 733	178 946	126 419	126 242	47 099	50 959	2 215	1 745	107 612	107 093
Zlínský	154 320	154 421	90 027	87 549	62 861	65 252	1 432	1 620	69 635	68 185
Moravskoslezský	188 423	186 308	142 016	134 963	44 682	49 545	1 726	1 800	125 842	118 521

Z hlediska druhového složení lesů Olomouckého kraje převládly ve sledovaném roce 2007 jehličnaté dřeviny nad listnatými v poměru 2,5:1. Z celkové zalesněné plochy kraje zaujímaly jehličnaté lesy výměru 126 242 ha (70,5 %) a listnaté lesy 50 959 ha (28,5 %). Zbývajících 1 745 ha (1,0 %) představovala nezalesněná část lesů, tzv. holina. Ve shodném období disponovala Česká republika lesní plochou 2 595 182 ha, z toho 1 941 582 ha (74,8 %) byly lesy jehličnaté, 627 548 ha (24,2 %) lesy listnaté a 26 052 ha (1,0 %) tvořila holina. Celkem pět krajů České republiky vykázalo vyšší než 80 procentní podíl jehličnatých lesů. Nejvyšší zastoupení jehličnatých dřevin měl v roce 2007 kraj Vysočina (88,8 %), následovaný krajem Jihočeským (86,3 %) a Plzeňským (86,0 %). Nejvyšší podíl listnatých dřevin byl zaznamenán v Hlavním městě Praha (65,1 %), dále v kraji Jihomoravském (49,5 %), Zlínském (42,3 %) a Ústeckém (41,8 %).

V rozmezí let 2000 – 2007 se podíl jehličnatých dřevin v Olomouckém kraji snížil o 1,4 procentního bodu, podíl listnatých dřevin vzrostl o 1,7 procentního bodu. V porovnání s celorepublikovým vývojem byl pokles jehličnanů pomalejší o 0,3 procentního bodu (v ČR 1,7 p.b.), podíl listnatých lesů vzrostl pomaleji o 0,1 procentního bodu (v ČR 1,8 p.b.). Všechny kraje České republiky vykázaly ve sledovaném časovém intervalu pokles jehličnatých dřevin a nárůst dřevin listnatých. Nejvyšší dynamika těchto změn nastala v Hl. městě Praha a Moravskoslezském kraji, nejnižší změny podílů obou druhů dřevin zaznamenal kraj Vysočina.

Dominantní jehličnatou dřevinou v Olomouckém kraji je dlouhodobě smrk. V roce 2007 zaujímal 84,8 % z celkové plochy jehličnatých dřevin v kraji, což bylo o 14,3 procentních bodů nad celorepublikovým průměrem. Olomoucký kraj se v tomto ohledu zařadil na 2. místo v České republice, hned za kraj Moravskoslezský, ve kterém podíl smrku na všech jehličnanech v kraji činil 87,8 %. Ve srovnání s rokem 2000 se podíl smrku v kraji snížil o 0,3 procentního bodu. Druhou nejvýznamnější jehličnatou dřevinou v kraji byl modřín (s podílem 7,2 % na celkové ploše jehličnanů v kraji v roce 2007) a na třetím místě

se umístila borovice (s podílem 6,0 %). Smrk, modřín a borovice tedy pokrývaly 98,0 % všech jehličnatých lesů v kraji.

Mezi listnatými dřevinami je v Olomouckém kraji nejrozšířenější buk. V roce 2007 představoval 44,4 % z celkové plochy listnatých dřevin v kraji, což bylo o 16,0 procentních bodů nad celorepublikovým průměrem. Ve srovnání s rokem 2000 se podíl buku v kraji zvýšil o 0,5 procentního bodu. Druhou nejvýznamnější listnatou dřevinou v kraji byl dub, jehož podíl činil ve shodném období 13,7 %. Na dalších místech se v těsném sledu umístily jasan (s podílem 7,9 %), javor (7,3 %), lípa (7,2 %) a bříza (6,9 %).

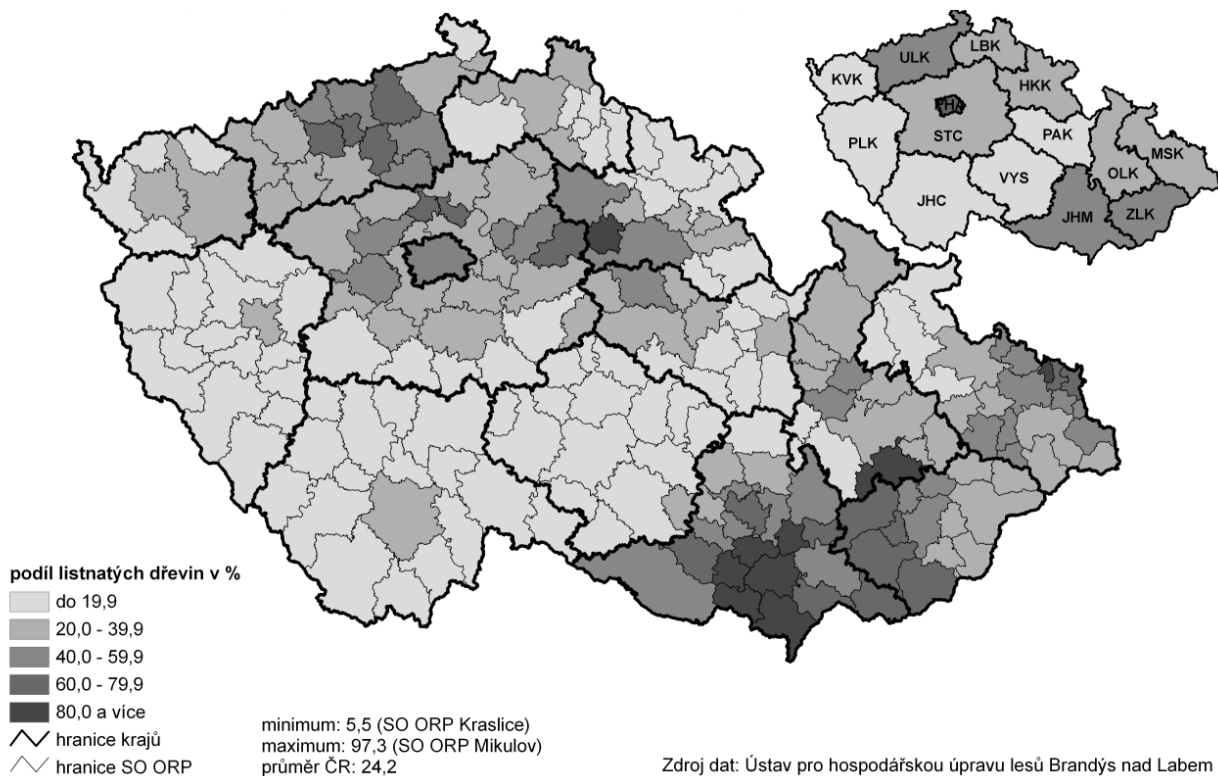
Tab. 4.2.2 Lesy v okresech Olomouckého kraje podle dřevin

Zdroj: Ústav pro hospodářské úpravy lesa

	Lesy celkem		v tom						z jehličnatých smrk		z listnatých buk	
	2000	2007	jehličnaté celkem		listnaté celkem		holina		2000	2007	2000	2007
			2000	2007	2000	2007	2000	2007				
Kraj celkem	175 733	178 946	126 419	126 242	47 099	50 959	2 215	1 745	107 612	107 093	20 651	22 621
v tom okresy:												
Jeseník	41 660	41 563	30 348	29 752	11 078	11 555	234	256	28 214	27 545	7 663	7 982
Olomouc	44 383	47 340	29 033	30 985	14 838	15 814	512	541	23 855	25 594	4 320	4 774
Prostějov	14 602	14 609	12 080	12 086	2 325	2 374	198	150	8 246	8 222	757	753
Přerov	13 191	13 301	6 603	6 222	6 452	6 923	136	156	5 053	4 780	752	906
Šumperk	61 897	62 132	48 355	47 197	12 406	14 293	1 136	643	42 244	40 951	7 159	8 207

Průměrná lesnatost jednotlivých pěti okresů Olomouckého kraje je výrazně odlišná. Nejvyšší průměrnou lesnatost (podíl lesů na celkové výměře území) zaznamenal v roce 2007 okres Jeseník (57,8 %), následoval okres Šumperk (47,3 %) a s výrazným odstupem okres Olomouc (29,2 %). Nejnižší zalesnění náleželo okresu Prostějov (19,0 %) a Přerov (15,7 %). Ve srovnání s rokem 2000 se průměrná lesnatost snížila u okresů Olomouc (o 1,4 p.b.) a Jeseník (o 0,1 p.b.), stagnovala v okrese Prostějov a zvýšila se v okresech Šumperk (o 0,3 p.b.) a Přerov (o 0,8 p.b.).

Podíl listnatých dřevin na celkové ploše lesů podle správních obvodů ORP v České republice v roce 2007



V rámci Olomouckého kraje byl nejvíce zalesněným územím okres Šumperk (62 132 ha). Podle údajů z roku 2007 se zde nacházelo 47 197 ha jehličnanů (76,0 %) a 14 293 ha listnáčů (23,0 %). Olomoucký okres

zaregistroval ve stejném období celkem 47 340 ha lesů, z toho 30 985 ha dřevin jehličnatých (65,5 %) a 15 814 ha listnatých (33,4 %). Třetí největší rozloha lesů patřila okresu Jeseník (41 563 ha). Jeseník byl zároveň jediným okresem v kraji, ve kterém oproti stavu z roku 2000 došlo k mírnému úbytku lesů, a to o necelý kilometr čtverečný (tj. o 0,2 %). V roce 2007 se zde nacházelo 29 752 ha jehličnanů (71,6 %) a 11 555 ha listnáčů (27,8 %). O poznání menší rozlohu lesů měly zbývající dva okresy kraje – Prostějov (celkem 14 609 ha lesních ploch) a Přerov (13 301 ha). Zatímco Prostějovsko evidovalo 12 086 ha dřevin jehličnatých (82,7 %) a 2 374 ha listnatých (16,2 %), Přerovsko mělo vzájemný poměr obou druhů dřevin vyrovnanější a současně jako jedině v celém kraji zaznamenalo převahu dřevin listnatých – 6 222 ha jehličnanů (46,8 %) a 6 923 ha listnáčů (52,0 %).

Nejrozšířenější jehličnatou dřevinou ve všech okresech Olomouckého kraje byl v roce 2007 s celkovou výměrou 107 093 ha smrk. Jeho nejvyšší podíl na celkové ploše všech jehličnanů v daném okrese zaregistroval okres Jeseník (92,6 %), následoval Šumperk (86,8 %), Olomouc (82,6 %) a Přerov (76,8 %). Nejnižší zastoupení smrku v jehličnatých a smíšených lesích zaznamenal okres Prostějov (68,0 %). Ve čtyřech okresech se na druhém místě umístil modřín a na třetím borovice, pouze na Prostějovsku bylo vzájemné pořadí těchto dvou dřevin opačné. Na modřín jsou z relativního úhlu pohledu nejbohatší jehličnaté a smíšené lesy na Přerovsku (11,9 %), na borovici jehličnaté a smíšené lesy na Prostějovsku (19,2 %).

V případě listnatých dřevin byl ve sledovaném roce 2007 nejčastěji zastoupen buk (v Olomouckém kraji celkem 22 621 ha). Výrazná převaha buků byla zaregistrována především v listnatých a smíšených lesích okresů Jeseník (69,1 %) a Šumperk (57,4 %). Okres Šumperk rovněž představoval oblast s nejvyšším relativním výskytem javorů (9,8 % plochy listnatých dřevin v okrese) a bříz (9,1 % plochy listnatých dřevin v okrese) v kraji. Listnaté lesy tvořené bukovými a dubovými dřevinami jsou charakteristické pro okresy Prostějov a Olomouc. V roce 2007 činil podíl buků a dubů na listnatých dřevinách v okrese Prostějov 60,5 %, Olomouc 53,0 % a Přerov 36,8 %. Okres Přerov měl ve sledovaném časovém období nejvyšší relativní výskyt jasanů (17,0 % plochy listnatých dřevin v okrese) a lip (14,6 % plochy listnatých dřevin v okrese) mezi listnatými dřevinami v celém kraji.

Tab. 4.2.3 Lesy ve správních obvodech obcí s rozšířenou působností Olomouckého kraje podle dřevin

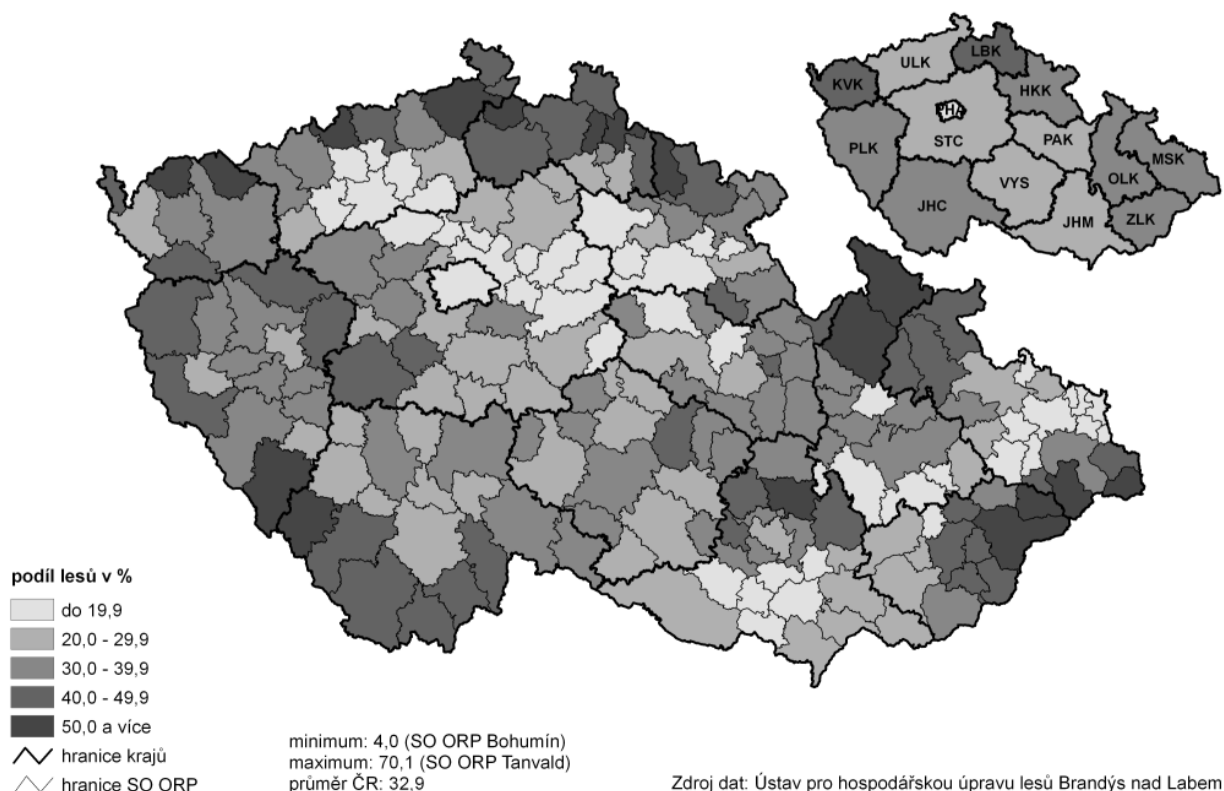
Zdroj: Ústav pro hospodářské úpravy lesa

v ha

	Lesy celkem		v tom						z jehličnatých smrk		z listnatých buk	
	2003	2007	jehličnaté celkem		listnaté celkem		holina		2003	2007	2003	2007
			2003	2007	2003	2007	2003	2007				
Kraj celkem	175 638	178 946	124 996	126 242	48 482	50 959	2 161	1 745	106 206	107 093	21 389	22 621
v tom SO ORP:												
Hranice	7 014	7 083	4 436	4 213	2 509	2 785	68	84	3 437	3 274	593	667
Jeseník	41 661	41 563	30 351	29 752	11 080	11 555	231	256	28 217	27 545	7 662	7 982
Konice	5 822	5 795	5 032	5 012	725	722	66	61	3 557	3 548	371	372
Lipník nad Bečvou	2 197	2 191	1 466	1 374	717	796	14	21	1 127	1 060	177	214
Litovel	7 800	7 800	4 349	4 349	3 334	3 334	117	117	2 821	2 821	596	596
Mohelnice	6 453	6 453	5 072	5 072	1 317	1 317	63	63	3 887	3 887	590	590
Olomouc	26 962	26 724	18 288	17 966	8 369	8 479	305	280	15 478	15 141	2 922	2 967
Prostějov	8 785	8 814	7 054	7 073	1 600	1 652	132	89	4 693	4 674	386	381
Přerov	4 072	4 028	650	635	3 371	3 341	51	51	452	445	27	25
Šternberk	6 018	9 678	3 999	7 167	1 953	2 382	67	129	3 522	6 518	713	889
Šumperk	46 137	46 033	35 712	34 977	9 526	10 609	900	447	32 554	31 684	5 414	5 998
Uničov	3 212	3 210	1 563	1 563	1 634	1 632	15	15	1 150	1 150	324	324
Zábřeh	9 503	9 575	7 024	7 089	2 348	2 354	132	132	5 310	5 345	1 614	1 617

Obdobně jako u okresů, zalesněnost správních obvodů ORP je v Olomouckém kraji výrazně rozdílná. Nejvyšší průměrnou lesnatost vykázaly ve sledovaném roce 2007 správní obvody ORP Jeseník (57,8 %) a Šumperk (53,7 %), u kterých nadpoloviční většina území byla pokryta lesními porosty. Nejvíce odlesněné byly správní obvody ORP Uničov (15,5 %), Prostějov (14,9 %) a Přerov (10,0 %). Ve srovnání s rokem 2003 se průměrná lesnatost zvýšila u správních obvodů Šternberk (o 1,3 procentních bodů), Zábřeh (o 0,3 p.b.), Hranice (o 0,2 p.b.) a Prostějov (o 0,1 p.b.), naopak klesla ve správních obvodech Olomouc (o 0,3 p.b.), Konice (o 0,2 p.b.), Jeseník, Šumperk, Přerov a Lipník nad Bečvou (shodně o 0,1 p.b.). Průměrná lesnatost zbývajících správních obvodů (Litovel, Mohelnice a Uničov) v mezidobí 2003 – 2007 stagnovala.

Podíl lesů na celkové ploše správních obvodů ORP v České republice v roce 2007



V roce 2007 měly nejvíce lesních ploch v absolutním vyjádření správní obvody ORP Šumperk (46 033 ha), Jeseník (41 563 ha) a Olomouc (26 724 ha). Nejvyšší podíl jehličnatých dřevin na celkovém zalesněném území daného správního obvodu vykázaly správní obvody ORP Konice (86,5 %) a Prostějov (80,2 %). Široké zastoupení jehličnanů měly ve svých správních obvodech také Mohelnice (78,6 %), Šternberk (74,1 %), Zábřeh (74,0 %) a Jeseník (71,6 %). Výrazně nejvyšší podíl listnatých dřevin zaznamenal správní obvod ORP Přerov (83,0 %), s velkým odstupem následovaný správním obvodem ORP Uničov (50,8 %). Přerov a Uničov tak byly jedinými správními obvody v Olomouckém kraji s převahou listnatých dřevin.

Nejčastěji zastoupenou jehličnatou dřevinou byl ve všech správních obvodech smrk. Jeho nejvyšší podíl v roce 2007 vykázaly správní obvody ORP Jeseník (92,6 %), Šternberk (90,9 %) a Šumperk (90,6 %). Relativně nejnižší výskyt smrku zaznamenaly správní obvody ORP Prostějov (66,1 %) a Litovel (64,9 %), kde necelou třetinu jehličnanů tvořily borovice a modřiny. Z listnatých dřevin byl v osmi správních obvodech nejrozšířenější buk (Hranice, Jeseník, Konice, Mohelnice, Olomouc, Šternberk, Šumperk a Zábřeh). Ve správních obvodech ORP Lipník nad Bečvou, Litovel, Prostějov a Uničov byl nejrozšířenější listnatou dřevinou dub, ve správním obvodě ORP Přerov byl relativně nejvíce zastoupen javor.

Z hlediska kategorií převládají v Olomouckém kraji lesy hospodářské. V roce 2007 se na celkové výměře lesních ploch v kraji podílely hodnotou 76,2 %, která rámcově odpovídala i tehdejší úrovni celorepublikové (75,4 %). Oproti roku 2000 se podíl hospodářských lesů v Olomouckém kraji snížil o 2,3 procentních bodů, pokles tak byl o jeden procentní bod vyšší než v celé České republice (pokles o 1,3 p.b.). Hospodářské lesy se v Olomouckém kraji v roce 2007 rozprostíraly na celkové ploše 136 329 ha, oproti stavu z roku 2000 tak došlo k absolutnímu úbytku o 1 513 ha.

Ochranné lesy Olomouckého kraje (5 527 ha) zaujímaly v roce 2007 celkem 3,1 % lesních ploch v kraji, což bylo o 0,4 procentního bodu nad průměrem České republiky (2,7 %). Ve srovnání s rokem 2000 se podíl ochranných lesů v souladu s celorepublikovým klesajícím trendem snížil o 0,3 procentního bodu. Opačný průběh, tj. zvýšení podílu ochranných lesů během shodného časového úseku, zaznamenaly pouze tři kraje – Hl. město Praha, Liberecký a Jihomoravský. Nejvýznamnější část ochranných lesů Olomouckého kraje připadá na lesy vysokohorské, jejichž plocha v roce 2007 činila 3 743 ha. Lesy na mimořádně nepříznivých stanovištích zaujímaly ve stejném roce celkem 1 255 ha, lesy v klečovém lesním vegetačním stupni se rozprostíraly na území o výměře 528 ha.

Tab. 4.2.4 Lesy v krajích České republiky podle kategorií a subkategorií

Zdroj: Ústav pro hospodářské úpravy lesa

v ha

	Lesy celkem (v tisících)		v tom						z lesa ochranného mimořádně nepříznivá stanoviště		z lesa zvláštního určení území nár. parků a nár. přírodních rezervací	
			les hospodářský		les ochranný		les zvláštního určení		2000	2007	2000	2007
	2000	2007	2000	2007	2000	2007	2000	2007				
ČR celkem	2 582,84	2 595,18	1 981 885	1 957 301	89 422	70 545	511 529	567 336	67 224	49 586	99 118	97 491
v tom kraje:												
Hl. m. Praha	4,64	4,70	91	69	92	402	4 458	4 233	92	402	-	-
Středočeský	297,10	300,08	195 083	217 981	9 544	8 673	92 471	73 424	9 544	8 673	8 796	3 639
Jihočeský	367,04	370,80	280 087	292 652	8 245	5 666	78 708	72 481	8 122	5 528	28 147	26 987
Plzeňský	292,26	294,00	235 860	239 667	16 980	3 827	39 423	50 503	11 151	3 547	24 241	29 835
Karlovarský	138,72	139,62	86 626	73 397	6 500	4 224	45 590	61 998	6 141	3 226	326	131
Ústecký	155,21	156,64	113 365	85 563	12 438	9 093	29 406	61 986	11 888	8 543	468	6 372
Liberecký	135,36	135,33	93 220	85 335	5 691	11 523	36 454	38 471	3 744	5 837	7 014	7 852
Královéhradecký	143,96	144,31	101 585	97 160	13 751	12 182	28 621	34 964	6 812	5 457	15 432	12 962
Pardubický	130,08	130,53	115 590	115 827	2 298	2 144	12 191	12 556	1 540	1 597	734	871
Vysočina	208,70	202,65	193 059	187 761	1 835	1 260	13 809	13 634	1 835	1 260	2 889	774
Jihomoravský	191,29	196,85	131 165	130 743	3 405	3 845	56 716	62 264	3 405	3 845	7 851	6 015
Olomoucký	175,73	178,95	137 842	136 329	5 930	5 527	31 961	37 090	2 011	1 255	1 255	1 052
Zlínský	154,32	154,42	136 231	136 799	316	101	17 773	17 521	316	101	479	253
Moravskoslezský	188,42	186,31	162 080	158 020	2 397	2 079	23 946	26 210	624	313	1 484	747

Lesy zvláštního určení Olomouckého kraje (37 090 ha) zaujímaly v roce 2007 celkem 20,7 % lesních ploch v kraji, což bylo o 1,2 procentního bodu pod celorepublikovým průměrem (21,9 %). V porovnání s rokem 2000 se podíl lesů zvláštního určení v kraji zvýšil o 2,5 procentních bodů, což představovalo pátý nejvyšší procentní nárůst v České republice. Celkem 5 250 ha připadalo v roce 2007 na ochranná pásma zdrojů léčivých a minerálních vod, lesy se zvýšenou ochrannou funkcí zaujímaly 4 423 ha a lesy významné pro uchování biodiverzity se rozprostíraly na ploše 4 267 ha. Polovina lesů zvláštního určení (18 602 ha) podléhala jinému veřejnému zájmu.

Tab. 4.2.5 Lesy v okresech Olomouckého kraje podle kategorií a subkategorií

Zdroj: Ústav pro hospodářské úpravy lesa

v ha

	Lesy celkem		v tom						z lesa ochranného mimořádně nepříznivá stanoviště		z lesa zvláštního určení území nár. parků a nár. přírodních rezervací	
			les hospodářský		les ochranný		les zvláštního určení		2000	2007	2000	2007
	2000	2007	2000	2007	2000	2007	2000	2007				
Kraj celkem	175 733	178 946	137 842	136 329	5 930	5 527	31 961	37 090	2 011	1 255	1 255	1 052
v tom okresy:												
Jeseník	41 660	41 563	37 079	36 928	2 057	1 780	2 525	2 855	853	526	488	405
Olomouc	44 383	47 340	22 456	25 645	111	127	21 815	21 568	111	127	114	114
Prostějov	14 602	14 609	13 711	13 732	52	49	839	828	52	49	-	-
Přerov	13 191	13 301	11 118	11 166	36	7	2 038	2 128	36	7	366	293
Šumperk	61 897	62 132	53 479	48 858	3 674	3 563	4 744	9 711	959	545	288	239

Většina hospodářských lesů se nachází ve vyšších nadmořských výškách na severu Olomouckého kraje. V roce 2007 připadalo 35,8 % (48 858 ha) všech hospodářských lesů v kraji (136 329 ha) na okres Šumperk a 27,1 % (36 928 ha) na okres Jeseník. Relativně nejnižší výskyt hospodářských lesů zaznamenaly nejnižší položené okresy v kraji – Prostějov (10,1 %) a Přerov (8,2 %).

Nejvyšší podíl hospodářských lesů na celkové zalesněné ploše daného okresu vykázal okres Prostějov (94,0 %), následoval okres Jeseník (88,8 %), Přerov (83,9 %) a Šumperk (78,6 %). Zcela nejnižší podíl hospodářských lesů zaregistroval okres Olomouc (54,2 %). Ve srovnání s rokem 2000 podíl hospodářských lesů nejvíce vzrostl v okrese Olomouc (o 3,6 procentních bodů), nejvyšší pokles zaznamenal v okrese Šumperk (o 7,8 p.b.). U ostatních okresů byly změny v tomto ohledu méně výrazné.

V roce 2007 bylo v Olomouckém kraji 5 527 ha porostních ploch zařazeno do lesů ochranných, přičemž jejich převážnou část (96,7 %) tvořily lesy okresů Šumperk a Jeseník. Při porovnání se stavem z roku 2000 je patrné, že absolutní nárůst ochranných lesů vykázal pouze okres Olomouc (o 16 ha), zbývající čtveřice okresů zaznamenala úbytek v celkovém úhrnu 419 ha. Nejvyšší podíl ochranných lesů na výměře všech lesů v daném okrese evidoval ve sledovaném roce 2007 okres Šumperk (5,7 %) a Jeseník (4,3 %). Ve srovnání s rokem 2000 podíl ochranných lesů poklesl v okresech Jeseník, Přerov a Šumperk, případně setrval na své předešlé úrovni (v okresech Olomouc a Prostějov). Vysokohorské lesy se vyskytují pouze v okresech Jeseník (1 019 ha v roce 2007) a Šumperk (2 725 ha v roce 2007), stejně tak se pouze v těchto okresech vyskytují lesy v klečovém lesním vegetačním stupni.

Mezi lesy zvláštního určení, které sahají do všech okresů kraje, bylo v roce 2007 zařazeno 37 090 ha lesů. Nejvíce byly zastoupeny v okrese Olomouc (21 568 ha), kde představovaly 58,2 % z celkové plochy lesů zvláštního určení v Olomouckém kraji. Nejvýznamnější část lesů zvláštního určení tvořily v okrese Jeseník lesy významné pro uchování biodiverzity, ve třech okresech byla nejrozšířenější ochranná pásma zdrojů léčivých a minerálních vod – v okrese Prostějov, Přerov a Šumperk. Vůbec nejdůležitější část lesů zvláštního určení představovaly lesy jiného veřejného zájmu v okrese Olomouc.

Tab. 4.2.6 Lesy ve správních obvodech obcí s rozšířenou působností Olomouckého kraje podle kategorií a subkategorií

Zdroj: Ústav pro hospodářské úpravy lesa

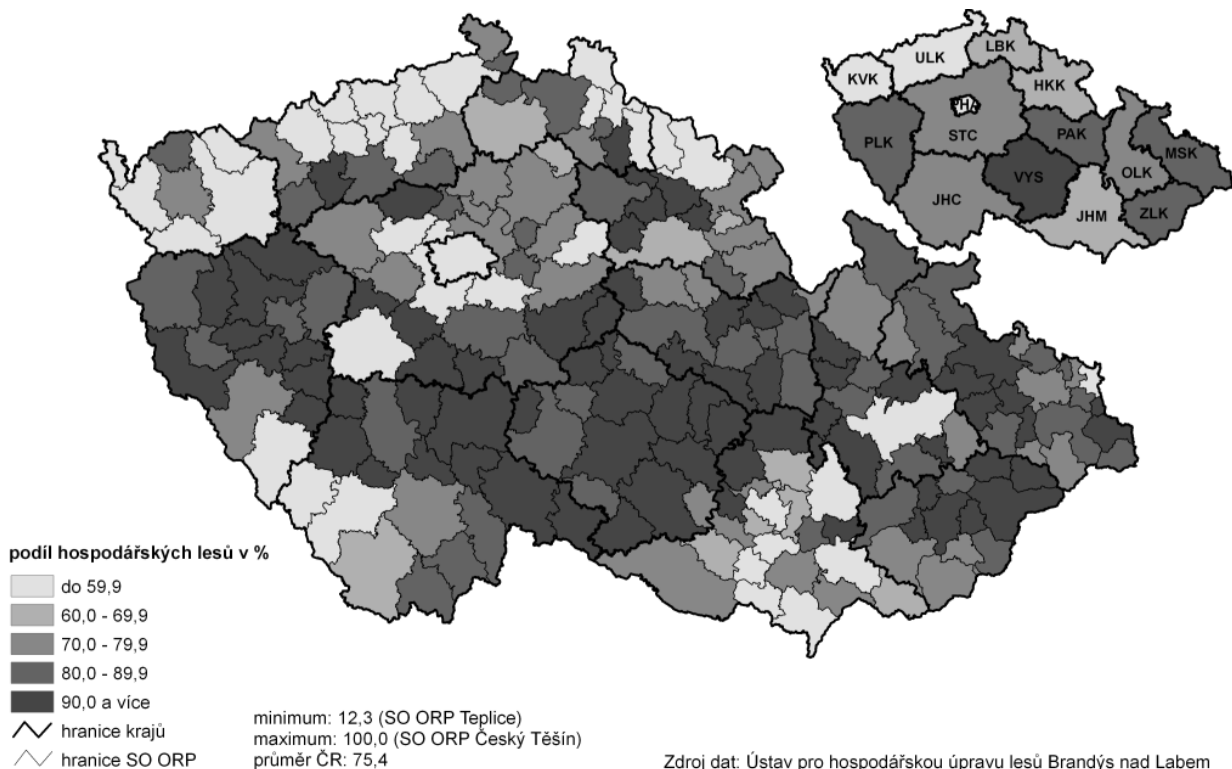
v ha

	Lesy celkem		v tom						z lesa ochranného mimořádně nepříznivá stanoviště		z lesa zvláštního určení území nár. parků a nár. přírodních rezervací	
			les hospodářský		les ochranný		les zvláštního určení		2003	2007	2003	2007
	2003	2007	2003	2007	2003	2007	2003	2007	2003	2007	2003	2007
Kraj celkem	175 638	178 946	136 807	136 329	6 063	5 527	32 769	37 090	2 122	1 255	1 200	1 052
v tom SO ORP:												
Hranice	7 014	7 083	5 426	5 577	30	7	1 559	1 499	30	7	75	3
Jeseník	41 661	41 563	37 069	36 928	2 078	1 780	2 514	2 855	853	526	488	405
Konice	5 822	5 795	5 621	5 594	36	36	165	165	36	36	-	-
Lipník nad Bečvou	2 197	2 191	2 154	2 142	13	-	30	49	13	-	1	-
Litovel	7 800	7 800	6 918	6 918	5	5	877	877	5	5	114	114
Mohelnice	6 453	6 453	6 288	6 288	-	-	164	164	-	-	-	-
Olomouc	26 962	26 724	7 148	7 322	60	92	19 754	19 310	60	92	-	-
Prostějov	8 785	8 814	8 095	8 138	16	13	674	663	16	13	-	-
Přerov	4 072	4 028	3 550	3 448	-	-	522	579	-	-	290	290
Šternberk	6 018	9 678	5 317	8 607	18	30	683	1 041	18	30	-	-
Šumperk	46 137	46 033	37 285	33 363	3 807	3 563	5 045	9 107	1 091	545	232	239
Uničov	3 212	3 210	2 871	2 869	-	-	341	341	-	-	-	-
Zábřeh	9 503	9 575	9 063	9 135	-	-	440	440	-	-	-	-

Z hlediska nižších územních celků se více než polovina hospodářských lesů, podle údajů z roku 2007, nacházela ve správních obvodech ORP Jeseník (36 928 ha) a Šumperk (33 363 ha). Nejvyšší podíl hospodářských lesů na celkové zalesněné ploše daných správních obvodů vykázaly správní obvody ORP Lipník nad Bečvou (97,7 %), Mohelnice (97,5 %), Konice (96,5 %), Zábřeh (95,4 %) a Prostějov (92,3 %). Díky vysokému zastoupení lesů zvláštního určení byl nejnižší podíl hospodářských lesů zaznamenán v SO ORP Olomouc (27,4 %).

Z celkové výměry ochranných lesů v Olomouckém kraji se v roce 2007 nalézalo 64,5 % ve správním obvodě ORP Šumperk a 32,2 % ve správním obvodě ORP Jeseník. Na Šumpersku připadalo 294 ha na lesy v klečovém lesním vegetačním stupni, 545 ha na lesy s mimořádně nepříznivým stanovištěm a 2 724 ha na lesy vysokohorské. Jesenícko evidovalo 235 ha lesů v klečovém lesním vegetačním stupni, 526 ha lesů na mimořádně nepříznivých stanovištích a 1 019 ha lesů vysokohorských. Zbývajících šest správních obvodů se v roce 2007 podělilo o celkem 183 ha ochranných lesů, přičemž celá tato plocha reprezentovala lesy na mimořádně nepříznivých stanovištích. Správní obvody ORP Lipník nad Bečvou, Mohelnice, Přerov, Uničov a Zábřeh v roce 2007 žádný ochranný les neregistrovaly.

Podíl hospodářských lesů na celkové ploše lesů podle správních obvodů ORP v České republice v roce 2007



Nadpoloviční část všech lesů zvláštního určení v kraji se v roce 2007 nacházela ve správním obvodě ORP Olomouc, z jehož 19 310 ha připadalo 18 081 ha (93,6 %) na lesy jiného veřejného zájmu. Dalších 9 107 ha lesů zvláštního určení se rozprostíralo ve správním obvodě ORP Šumperk, z toho 3 101 ha tvořila ochranná pásma zdrojů léčivých a minerálních vod, 2 969 ha představovaly lesy se zvýšenou funkcí ochrannou, 1 798 ha lesy významné pro uchování biodiverzity a 849 ha uznané obory a samostatné bažantnice. Třetí nejvýznamnější část se nalézala ve správním obvodě ORP Jeseník, z jehož 2 855 ha připadalo 791 ha na lesy významné pro uchování biodiverzity a 788 ha na lesy se zvýšenou funkcí ochrannou. Největší plochy lesů na území 1. zóny CHKO ležely v oblasti Litovelska a jejich rozloha činila 422 ha.