SOUBORNÉ INFORMACE
COMPREHENSIVE INFORMATION

Ročník/*Volume* 2009

Informace o regionech, městech a obcích
Information on regions, towns and municipalities
Kód publikace/*Publication code*: 101323-09

Praha, prosinec 2009
Praha*, December 2009*
Č. j./*Ref. no*.: 01340/2009-7105

Lexikon
hlavního města Prahy 2009
Lexicon of Prague 2009

Zpracoval:
Prepared by:

ČSÚ, oddělení regionálních analýz a informačních služeb Praha
CZSO, Regional Analyses and Information Services Section Prague

Vedoucí oddělení / *Head of Section*
Mgr. Jana Podhorská
Informační služby / *Information Services:*
tel.: +420 274 052 673, e-mail: infoservispraha@czso.cz
Kontaktní zaměstnanec / *Contact person:*
Jana Večerková, e-mail: jana.vecerkova@czso.cz,
Mgr. Jana Podhorská, e-mail: jana.podhorska@czso.cz

Český statistický úřad, Praha
Czech Statistical Office, Praha
2008

Zajímají Vás nejnovější údaje o inflaci, HDP, obyvatelstvu, průměrných mzdách a mnohé další? Najdete je na internetových stránkách ČSÚ: **www.czso.cz**

Are you interested in the latest data on inflation, GDP, population, average wages and the like? If the answer is YES, do not hesitate to visit us at: ***www.czso.cz***

ISBN 978-80-250-1990-0

© Český statistický úřad, Praha, 2009
© *Czech Statistical Office, Praha, 2009*

Úvod

Český statistický úřad, oddělení regionálních analýz a informačních služeb Praha vydává opět po čtyřech letech statistický „Lexikon hl. m. Prahy“. Jeho posláním je publikovat vybraná statistická data tak, jak jsou vedena v městském informačním systému. Tento systém je aplikací celostátního systému regionálních databází ČSÚ pro statutární města. Obsahuje celou řadu ukazatelů, které jsou vedeny podle dostupnosti v různém územním členění. Jde jednak o rozdělení samosprávní a správní (hl. m. Praha jako celek, 22 správních obvodů, 57 městských částí). Dále o územně technické členění (112 katastrálních území, 146 částí obce a územně technických jednotek a 901 základních sídelních jednotek = urbanistických obvodů).

Předkládaná publikace obsahuje systematický přehled územního členění Prahy se základními údaji až do rozdělení podle územně technických jednotek. Tradičně také zaznamenává historický územní vývoj a změny ve správním uspořádání. Jsou zde zachyceny změny správního uspořádání z 10 na 15 správních obvodů, stejně jako poslední správní úpravu platnou od 1.7.2001, která rozdělila 57 městských částí (MČ) do 22 správních obvodů. Obdobně jsou aktualizovány informace o územně technickém členění hlavního města.

V každém dalším vydání lexikonu dochází ke změnám ve výběru z dostupných údajů za jednotlivé městské části. Obdobně jsou aktualizovány i údaje za katastrální území. Opět zařazujeme dlouhodobou časovou řadu počtu obyvatel v letech 1850 až 2001 podle výsledků jednotlivých cenzů v členění podle katastrálních území doplněnou o aktuální počty obyvatel k 31.12.2008. Údaje o katastrálních územích jsou pro zpestření doplněny i o kapitolu „Místní a pomístní názvy“, která byla převzata z knihy „Co je co v Praze“ od Ctibora Rybára a kolektivu, rok vydání 1989. Lokalizace těchto území byla aktualizována podle současného samosprávního členění Prahy.

Pokud není uvedeno jinak, publikace obsahuje údaje za rok 2008.

Pro potřeby uživatelů dále v samostatné kapitole opět publikujeme všechny druhy platných číselníků užívaných v celostátních datových bázích, ve statistickém výkaznictví atd. Jsou to číselníky, v nichž jsou promítnuty aktuální změny roku 2009.

Zkratky použité v publikaci:

SOP		správní obvod hl. m. Prahy
UO	-	územní obvod
ZÚJ	-	základní územní jednotka
MČ	-	městská část
ČO	-	část obce
ČO-díl	-	část obce-díl
ÚTJ	-	územně technická jednotka
k.ú.	-	katastrální území
ZSJ	-	základní sídelní jednotka
UO	-	urbanistický obvod

Reprodukce výňatků z této publikace lze pořizovat pokud je uveden jejich zdroj s výjimkou reprodukce pro komerční účely. Citace mohou být zveřejněny jen s uvedením zdroje „Lexikon hlavního města Prahy 2009“ a původu statistických dat v ní otištěných.

Ležatá čárka (-) v tabulce na místě čísla značí, že se jev nevyskytoval.
Tečka (.) na místě čísla značí, že údaj není k dispozici nebo je nespolehlivý.
Ležatý křížek (x) značí, že zápis není možný z logických důvodů.
Nula (0) se v tabulce používá pro označení číselných údajů menších než polovina zvolené měřicí jednotky.

Výpočty v tabulkách jsou prováděny z nezaokrouhlených údajů (včetně součtů).

Preface

After four years, the CZSO's department of Regional Analysis and Information Services Prague has brought out again the statistical "Lexicon of the Capital City of Prague" with the aim to show selected statistical data as they are kept in the city information system. This system is an application of the CZSO's nation-wide system of regional databases for chartered towns. It comprises many indicators that are kept as they are available in various territorial breakdowns, i.e. self-government and administrative breakdown (the Capital City of Prague as a whole, 22 administrative districts and 57 city sections) and territorial technical breakdown (112 cadastral territories, 146 municipality parts and territorial technical units, and 901 basic settlement units = town planning districts).

The publication contains a systematic overview of territorial breakdown of Prague with basic data up to breakdown by territorial technical unit. Traditionally, it shows also historical development of the territory and changes in administrative set-up. It shows the shift of the administrative set-up from ten to fifteen administrative districts as well as the latest administrative amendment effective as of 1 July 2001, which divided 57 city sections into 22 administrative districts. Similarly, the information on the territorial technical breakdown of the capital city was updated.

The chapter of the Lexicon dealing with selected information on city sections underwent changes. The data on cadastral territories were similarly updated. Another change is inclusion of the long time series of the population from 1850 to 2001 according to the results of individual censuses broken down by cadastral territory.The series includes the data on population at the end of 2008. The chapter of cadastral territories is enriched with a section of local names, which are taken from the book "What is what in Prague" by Ctibor Rybár, 1989. The placement of these traditional territories reflects present administrative breakdown of the city.

Where not stated otherwise, the publication contains data for the year 2008.

For the user's needs a separate chapter is again devoted to codes in force and used in nation-wide databases, statistical reporting and the like. The codes already include changes that have occurred until 2009.

Abbreviations used in publication:

AD - Administrative district
LD - Local district
BTU - Basic territorial unit
CS - City section
MS - Municipality section
MS-part- Municipality section-part
TTU - Territorial technical unit
CT - Cadastral territory
BSU - Basic settlement unit
TPD - Town planning district

Publishing extracts from this book is possible, except for commercial purposes, on condition that a reference to their sources is made. Quotations may only be published, if the source „Lexicon of Prague 2009“ and the origin of statistics contained in it are given.

The following symbols have been used throughout:
The symbol of dash (-) in place of a figure indicates that the phenomenon did not occur.
The symbol of dot (.) shows that the figure is not available or cannot be relied on.
The symbol of horizontal small cross (x) shows that the figure is not applicable.
The symbol of (0) used in table designates figures smaller than a half of the unit of measure chosen.

The calculations in the tables are performed using unrounded figures (including the sums).

Obsah
Contents

Územní růst a vývoj správního členění hl. m. Prahy
Territorial expansion and development of the administrative breakdown of Prague 11
Územní růst a vývoj správního členění hl. m. Prahy do roku 1990
Territorial expansion and development of the administrative breakdown of Prague to the year 1990 12
Vývoj správního členění hl. m. Prahy od roku 1990 do roku 1994
Administrative breakdown development of the Capital Prague from 1990 to 1994 18
Vývoj správního členění hl. m. Prahy od roku 1994 do roku 2002
Administrative breakdown development of the Capital Prague from 1994 to 2002 25
Změna názvů městských částí k 1.1.2002
Changed name of city section, 1 January 2002 27
Změna hranic mezi městskými částmi Praha 6 a Praha-Suchdol k 1.1.2005
Border change of city sections Praha 6 and Praha-Suchdol, 1 January 2005 27
Územní změna výkonu státní správy pro MČ Praha-Čakovice k 1.11.2007
Territorial change of state administration for city section Prague Čakovice, 1 November 2007 28
Změna průběhu části katastrální hranice mezi katastrálním územím Dolní Měcholupy a katastrálním územím Dubeč k 8.5.2009
Change of border's course between cadastral territories of Dolní Měcholupy and Dubeč as of 8 May 2009 28
Správní a územně technické členění hl. m. Prahy
Administrative and territorial technical breakdown of Prague 29
Městské části hl. m. Prahy
City sections of Prague 37
Základní informace o městských částech k 31.12.2008
Basic informations: Prague city sections, 31 December 2008 38
Dokončené byty podle městských částí v letech 2005 - 2008
Dwellings completed: by city section, 2005 - 2008 40
Neumístění uchazeči o zaměstnání podle městských částí k 31. 12.
Registered job applicants: by city section, 31 December 42
Souhrnné informace o jednotlivých městských částech
Information on individual city section
Městská část
City section
Anglická stránka
English page 44
Praha 1 46
Praha 2 48
Praha 3 50
Praha 4 52
Praha-Kunratice 54
Praha 5 56
Praha-Slivenec 58
Praha 6 60
Praha-Lysolaje 62
Praha-Nebušice 64
Praha-Přední Kopanina 66
Praha-Suchdol 68
Praha 7 70
Praha-Troja 72
Praha 8 74
Praha-Březiněves 76
Praha-Ďáblice 78
Praha-Dolní Chabry 80
Praha 9 82
Praha 10 84
Praha 11 86
Praha-Křeslice 88
Praha-Šeberov 90
Praha-Újezd 92
Praha 12 94
Praha-Libuš 96
Praha 13 98
Praha-Řeporyje 100
Praha 14 102
Praha-Dolní Počernice 104
Praha 15 106
Praha-Dolní Měcholupy 108

Praha-Dubeč ... 110
Praha-Petrovice ... 112
Praha-Štěrboholy ... 114
Praha 16 ... 116
Praha-Lipence ... 118
Praha-Lochkov ... 120
Praha-Velká Chuchle ... 122
Praha-Zbraslav ... 124
Praha 17 ... 126
Praha-Zličín ... 128
Praha 18 ... 130
Praha-Čakovice ... 132
Praha 19 ... 134
Praha-Satalice ... 136
Praha-Vinoř ... 138
Praha 20 ... 140
Praha 21 ... 142
Praha-Běchovice ... 144
Praha-Klánovice ... 146
Praha-Koloděje ... 148
Praha 22 ... 150
Praha-Benice ... 152
Praha-Kolovraty ... 154
Praha-Královice ... 156
Praha-Nedvězí ... 158

Katastrální území
Cadastral territories ... 163

Základní informace o katastráních územích
Basic informations: Cadastral territories ... 164

Dlouhodobý vývoj počtu obyvatel katastrálních území hl. m. Prahy
Long-term development of the population: Cadastral territories ... 184

Místní a pomístní názvy
Local names ... 189

Klasifikace územních statistických jednotek CZ-NUTS
Classification of territorial statistical units CZ-NUTS ... 199

Metodiky číselníků prostorových jednotek
Methodology of territorial units ... 205

Číselník statutární město, obec, základní územní jednotky, městské části
Codes: corporate towns, municipalities, basic settlement units, city sections ... 216

Číselník územních obvodů a správních obvodů hl. m. Prahy
Codes: local districts and administrative districts of Prague ... 217

Číselník částí obce hl. m. Prahy
Codes of the municipality sections of Prague ... 218

Číselník částí obce-díl hl. m. Prahy
Codes of the municipality sections-part of Prague ... 219

Číselník územně technických jednotek hl. m. Prahy
Codes of the territorial technical units of Prague ... 222

Číselník katastrálních území hl. m. Prahy
Codes of the cadastral territories of Prague ... 225

Číselník základních sídelních jednotek-díl (urbanistických obvodů) hl. m. Prahy
Codes of basic settlement units-part (town planning districts) of Prague ... 226

Seznam kartogramů
List of maps

Územní růst hlavního města Prahy podle katastrálních území
Territorial expansion of Prague according to cadastral areas ... 9

Správní členění hlavního města Prahy podle vyhlášky hl. m. Prahy č. 55/2000
Administrative breakdown of the Capital City of Prague according to Decree of the Capital City of Prague No. 55/2000 ... 10

Hlavní město Praha - městské části
Capital City of Prague - city sections ... 35

Změna počtu obyvatel v městských částech mezi 1.1.2005 a 31.12.2008
Change in number of inhabitants in city sections between 1.1.2005 and 31.12.2008 ... 36

Hranice katastrálních území a městských částí
Borders of cadastral areas and city sections ... 161

Hustota zalidnění katastrálních území hlavního města Prahy k 31.12.2008
Population density of Prague cadastral areas, 31 December 2008 ... 162

Územní růst hlavního města Prahy podle katastrálních území

Territorial expansion of Prague according to cadastral areas

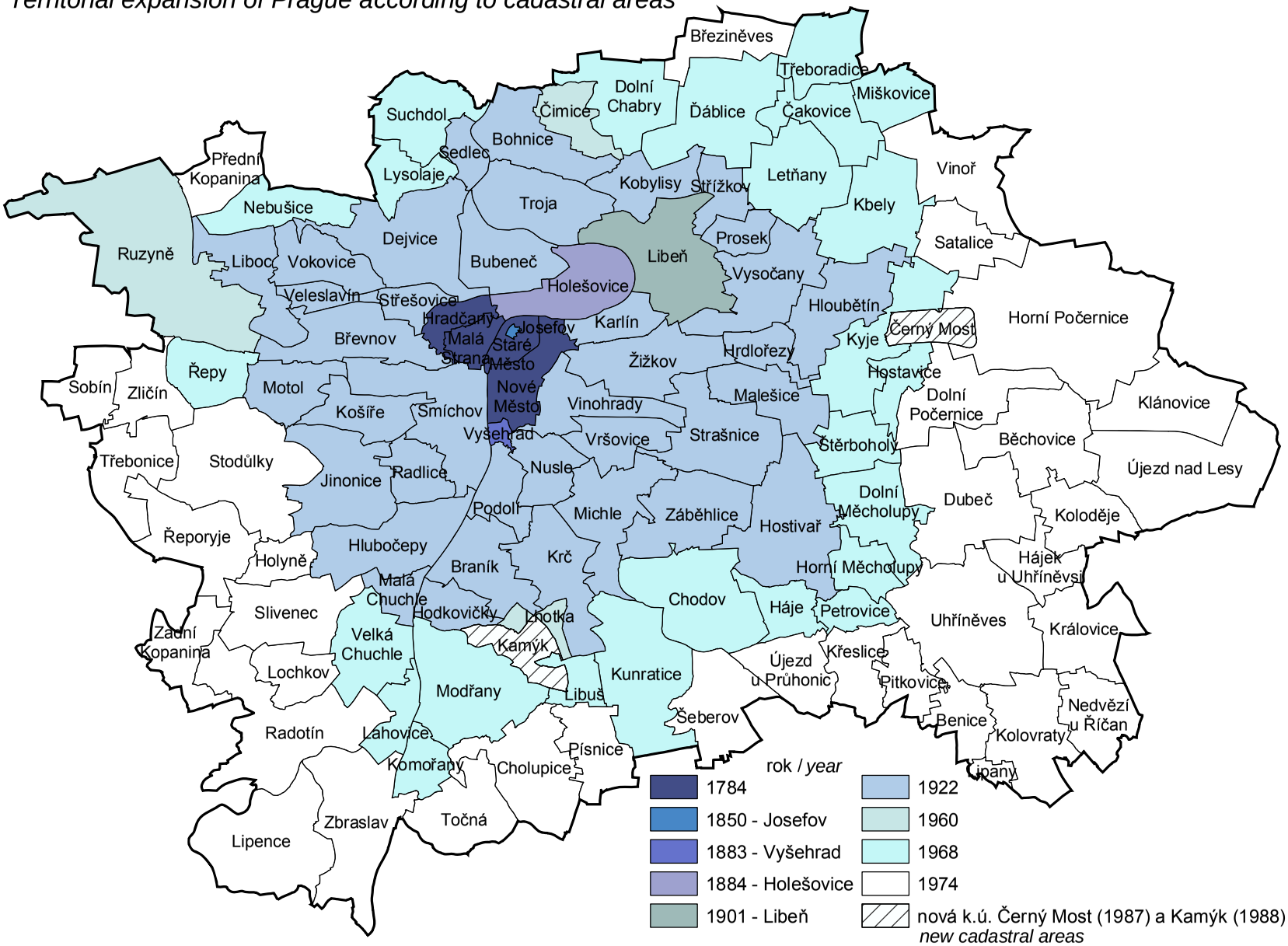

Správní členění hlavního města Prahy podle vyhlášky hl. m. Prahy č. 55/2000

Administrative breakdown of Prague according to Decree of the Capital City of Prague No. 55/2000

Územní růst a vývoj správního členění hl. m. Prahy

Hlavní město Praha zaujímá mezi ostatními regiony zvláštní postavení. Je největším městem republiky, které svým počtem 1 233 211 obyvatel (k 31. prosinci 2008) více než 3x převyšuje druhé největší město - Brno. Tímto počtem obyvatel je součastně druhým největším krajem České republiky (v Moravskoslezském kraji k 31.12. 2008 bylo 1 250 255 obyvatel), přestože se na celkové výměře republiky podílí pouze 0,6 %.

Dnešní rozloha hlavního města (496,1 km^2) je výsledkem dlouhodobého územního růstu a přirozeného historického vývoje. Za počátek lze považovat 2. polovinu 9. století, kdy byl založen Pražský hrad a pod jeho ochranou se začala rozvíjet samostatná podhradní osídlení. Z nich se pak postupně vyvinula samostatná města pražská: Staré Město, které bylo již před rokem 1280 nazýváno „Hlavou“ (caput regni), hlavním městem Českého království, Malá Strana, Nové Město a Hradčany. K jejich sjednocení došlo v roce 1784. K připojení dalších okolních měst docházelo v letech 1850 Josefov, 1883 Vyšehrad, 1884 Holešovice - Bubny a 1901 Libeň.

Zákonem ze dne 6.2.1920 byla k 1.1.1922 vytvořena Velká Praha, když se s dosavadními osmi pražskými čtvrtěmi spojilo 38 okolních obcí. K dalšímu územnímu růstu pak došlo postupně v letech 1960 (připojení 3 obcí a částí dvou katastrálních území), v roce 1968 (připojení 21 obcí Středočeského kraje), 1970 (korektury hranic Prahy, zejména letiště) a konečně 1974, kdy k Praze bylo připojeno dalších 30 obcí Středočeského kraje.

Územní růst Prahy i vývoj jejího osídlení si postupně vyžadoval i nezbytné úpravy správního členění. V následující kapitole shrnujeme základní právní normy, které rozhodly o územním růstu Prahy a informativně uvádíme i změny ve správním uspořádání hlavního města. Informace o územním vývoji města doplňujeme pro názornost i kartogramem růstu Prahy do dnešních hranic.

Territorial expansion and development of the administrative breakdown of Prague

The capital city of Prague takes up a special position among the other regions of the Czech Republic (CR). It is the largest city of the country, whose population of 1 233 211 (31 December 2008) is three times the population of Brno, the second largest city. With this population it is the second largest CR's region (the Moravskoslezský Region's population was 1 250 255 as at 31 December 20085) despite the fact that its area accounts for 0.6 % of the country's total area only.

Its today's size (496.1 km^2) is a result of the long-term territorial growth and natural historical development. The beginning dates back to the second half of the 9th century, when Prague Castle was founded and independent extramural settlements began to emerge under its protective wings. The settlements gradually developed into an independent Prague towns: the Old Town, which was referred to as "caput regni", the capital town of the Czech Kingdom, before 1280 already, the Lesser Town (nowadays called the Little Quarter), the New Town, and Hradčany. Their amalgamation took place in 1784. Other surrounding towns joint: in 1850 Josefov, 1883 Vyšehrad, 1884 Holešovice - Bubny and in 1901 Libeň.

The act of 6 February 1920 established Great Prague by combining the existing eight Prague quarters with thirty-eight surrounding municipalities. Further territorial expansion occurred in 1968 (twenty-one municipalities of the Středočeský Region were attached), 1970 (adjustments to the Prague borders, especially to the Prague airport) and finally 1974 (attachment of additional thirty municipalities of the Středočeský Region).

The territorial growth of Prague and the development of the Prague settlement also caused the need for gradual amendments to the Prague administrative breakdown. The following chapter summarizes fundamental legal norms, which decided on the territorial growth of Prague, and generally shows changes in the administrative arrangement of the capital city. For clarity, the information on how the territory of Prague developed is accompanied by a cartogram showing the growth of Prague into its today's borders.

Územní růst a vývoj správního členění hl. m. Prahy do roku 1990

Territorial expansion and administrative breakdown development of the Capital Prague to the year 1990

Rok *Year*	Rozhodnutí *Decision*	Obec, katastrální území *Municipality, cadastral territory*	Obvod *District*	Správní členění *Administrative breakdown* Zahrnoval *Included*
1784	rozhodnutím vlády a dvorským dekretem Josefa II. z 12.2.1784 byla spojena dosud samostatná královská města pražská v město Prahu	Staré Město, Nové Město, Malá Strana, Hradčany	I. II. III.	Staré Město Nové Město Malá Strana
1850	byl vydán pražský obecní řád čís. 85 zemského zákona z 27.4.1850, jímž byla zřízena volená samospráva a k Praze připojeno Židovské Město přejmenované na Josefov	Josefov	V.	Josefov
1883	na základě rozhodnutí zemského sněmu bylo zemským zákonem k Praze připojeno královské město Vyšehrad	Vyšehrad	VI.	Vyšehrad
1884	na základě rozhodnutí zemského sněmu bylo zemským zákonem k Praze připojeny Holešovice - Bubny	Holešovice-Bubny	VII.	Holešovice-Bubny
1901	na základě rozhodnutí zemského sněmu bylo zemským zákonem k Praze připojena Libeň	Libeň	VIII.	Libeň
1922	zákonem č. 114/20 Sb. z února 1920 byla k 1.1.1922 vytvořena Velká Praha. S osmi pražskými čtvrtěmi se spojilo 38 obcí nebo jejich částí.	Karlín, Smíchov, Královské Vinohrady, Žižkov, Dejvice, Břevnov, Bubeneč, Vršovice, Vysočany, Bohnice, Troja, Kobylisy, Prosek, Střížkov, Hloubětín, Hlubočepy, Jinonice, Košíře, Liboc, Motol, Radlice, Veleslavín, Vokovice, Sedlec, Střešovice, Braník, Hodkovičky, Hostivař, Krč, Michle, Nusle, Podolí, Záběhlice, Malá Chuchle, část obce Modřan (Zátiší), Hrdlořezy, Malešice, Strašnice		

Územní růst a vývoj správního členění hl. m. Prahy do roku 1990

Territorial expansion and administrative breakdown development of the Capital Prague to the year 1990

pokračování 1 *Continued*

Rok *Year*	Rozhodnutí *Decision*	Obec, katastrální území *Municipality, cadastral territory*	Obvod *District*	Správní členění *Administrative breakdown* Zahrnoval *Included*
1923	vládním nařízením č. 7/23 Sb. byla Velká Praha rozdělena na 13 obvodů, tradičně číslovaných jako Praha I. - VII. (1. obvod) a Praha VIII. - XIX.		1.	Praha I. - VII.
			2.	Praha VIII. (Libeň, Střížkov, Kobylisy, Troja, Bohnice)
			3.	Praha IX. (Vysočany, Prosek, Hloubětín)
			4.	Praha X. (Karlín)
			5.	Praha XI. (Žižkov, Hrdlořezy, Malešice)
			6.	Praha XII. (Královské Vinohrady)
			7.	Praha XIII. (Vršovice, Záběhlice, Hostivař, Strašnice)
			8.	Praha XIV. (Nusle, Michle, Krč)
			9.	Praha XV. (Podolí, Braník, Hodkovičky vč. části Modřan (Zátiší))
			10.	Praha XVI. (Smíchov, Radlice, Hlubočepy, Malá Chuchle)
			11.	Praha XVII. (Košíře, Motol, Jinonice)
			12.	Praha XVIII. (Břevnov, Střešovice, Liboc)
			13.	Praha XIX. (Dejvice, Bubeneč, Sedlec, Vokovice, Veleslavín)
1947	14.11.1947 byly od Prahy XIII. odděleny Strašnice, Hostivař a část Záběhlic - Zahradní Město a byl z nich vytvořen nový obvod Praha XX. se samostatnou obvodní radou		1. - 6.	beze změn
			7.	Praha XIII. (Vršovice, část Záběhlic bez Zahradního města)
			8. - 13.	beze změn
			14.	Praha XX. (Strašnice, Hostivař, část Záběhlic (Zahradní Město))

Územní růst a vývoj správního členění hl. m. Prahy do roku 1990

Territorial expansion and administrative breakdown development of the Capital Prague to the year 1990

pokračování 2 *Continued*

Rok *Year*	Rozhodnutí *Decision*	Obec, katastrální území *Municipality, cadastral territory*	Obvod *District*	Správní členění *Administrative breakdown* Zahrnoval *Included*
1949	na základě vládního nařízení č. 79/49 Sb. bylo od 1.4.1949 provedeno nové správní rozdělení území Prahy na 16 obvodů		1.	Josefov, Malá Strana, Staré Město, část Holešovic-Buben, část Hradčan
			2.	Vyšehrad, část Nového Města, část Nuslí a Vinohrad
			3.	Karlín (vyjma Rustonky), část Nového Města
			4.	Jinonice, Košíře, Motol a část Smíchova
			5.	Břevnov a část Liboce a Střešovic
			6.	Dejvice, Sedlec, Veleslavín, Vokovice a část Bubenče, Holešovic-Buben, Hradčan, Liboce a Střešovic
			7.	část Holešovic-Buben, Bubenče, Libně a Troje
			8.	Bohnice, Kobylisy, Střížkov a část Karlína, Libně a Troje
			9.	Hloubětín, Hrdlořezy, Prosek, část Libně a Vysočan
			10.	Hostivař, Malešice, Strašnice a část Záběhlic (Zahradní Město)
			11.	Žižkov a část Vysočan
			12.	část Vinohrad
			13.	Vršovice, část Záběhlic a Michle
			14.	Lhotka a část Krče, Michle a Nuslí
			15.	Braník, Podolí, Hodkovičky a část Krče
			16.	Hlubočepy, Malá Chuchle, Radlice a část Smíchova
1960	9.4.1960 Národní shromáždění schválilo zákon č. 36/1960 Sb. o územním členění státu, podle níž se Praha stala samostatnou územní jednotkou, která se dělí na deset obvodů			

Územní růst a vývoj správního členění hl. m. Prahy do roku 1990

Territorial expansion and administrative breakdown development of the Capital Prague to the year 1990

pokračování 3 — *Continued*

Rok *Year*	Rozhodnutí *Decision*	Obec, katastrální území *Municipality, cadastral territory*	Obvod *District*	Správní členění *Administrative breakdown* — Zahrnoval *Included*
1960	na základě zákona č. 36/1960 Sb. ze dne 9.4.1960 bylo k 11.7.1960 provedeno nové správní uspořádání Prahy na 10 obvodů a připojeny obce Ruzyně, osada Čimice a menší části katastrálních území	Ruzyně, osada Čimice a menší části katastrálního území Dolních Chaber, Ďáblic, Hájů, Petrovic, Kunratic, Řeporyj, Přední Kopaniny, Nebušic, Lysolaj a Holyně	1.	Josefov, Staré Město a část Hradčan, Holešovic-Buben, Malé Strany, Nového Města a Vinohrad
			2.	Vyšehrad a část Nového Města, Nuslí a Vinohrad
			3.	část Strašnic, Vinohrad, Vysočan a Žižkova
			4.	Braník, Hodkovičky, Krč, Lhotka, Michle, Podolí, část Nuslí, Záběhlic a Vinohrad
			5.	Hlubočepy, Malá Chuchle, Jinonice, Košíře, Radlice, Smíchov a část Malé Strany a Motola
			6.	Břevnov, Dejvice, Liboc, Ruzyně, Sedlec, Střešovice, Veleslavín a část Bubenče, Hradčan a Motola
			7.	část Bubenče, Holešovic-Buben, Troje a Libně
			8.	Bohnice, Karlín, Kobylisy, Čimice, Střížkov a část Libně, Nového Města, Troje a Žižkova
			9.	Hloubětín, Hrdlořezy, Prosek a část Libně, Malešic a Vysočan
			10.	Hostivař, Vršovice a část Malešic, Vysočan, Záběhlic a Vinohrad
1968	na základě zákona č. 111/1967 Sb. o hl. m. Praze bylo k 1.1.1968 k Praze připojeno 21 obcí Středočeského kraje	z okresů Praha-západ obce Háje, Chodov, Kunratice, Libuš, Modřany, Lahovice, Velká Chuchle, Řepy, Nebušice, Lysolaje, Suchdol a z okresu Praha-východ Dolní Chabry, Ďáblice, Letňany, Čakovice vč. k.ú. Třeboradice a Miškovice, Kbely, Kyje vč. k.ú. Hostavice, Horní Měcholupy, Dolní Měcholupy, Petrovice, Štěrboholy a dále části katastrálních území Zličína, Řeporyj, Dubče a Horních Počernic	1.	beze změn
			2.	beze změn
			3.	beze změn
			4.	dosavadní území + Háje, Chodov, Kunratice, Modřany a Libuš
			5.	dosavadní území + Velká Chuchle, Lahovice a část katastrálního území Řeporyj
			6.	dosavadní území + Lysolaje, Nebušice, Řepy, Suchdol a část katastrálního území Zličína

Územní růst a vývoj správního členění hl. m. Prahy do roku 1990

Territorial expansion and administrative breakdown development of the Capital Prague to the year 1990

pokračování 4 — *Continued*

Rok *Year*	Rozhodnutí *Decision*	Obec, katastrální území *Municipality, cadastral territory*	Obvod *District*	Správní členění *Administrative breakdown* — Zahrnoval *Included*
			7.	beze změn
			8.	dosavadní území + Ďáblice a Dolní Chabry
			9.	dosavadní území + Čakovice (vč. k.ú. Třeboradice a Miškovice), Kbely, Kyje (vč. k.ú. Hostavice) a Letňany
			10.	dosavadní území + Dolní Měcholupy, Horní Měcholupy, Petrovice a Štěrboholy
1970	usnesením vlády ČSSR byly k Praze připojeny části katastrálních území, do nichž zasahovalo letiště Praha	část k.ú. Přední Kopaniny, Kněživky, Kněževse, Dobrovízu a Hostivic	1.-5.	beze změn
			6.	dosavadní území + části k.ú. Přední Kopaniny, Kněživky, Dobrovízu a Hostivic
			7.-10.	beze změn
1974	zákonem č. 31 ČNR ze dne 9.4.1974 bylo s účinností k 1.7.1974 k hl. m. Praze připojeno 30 obcí (celkem 37 katastrálních území) Středočeského kraje	Benice, Běchovice, Březiněves, Dolní Počernice, Dubeč, Horní Počernice, Cholupice vč. k.ú. Točná, Klánovice, Koloděje, Kolovraty vč. k.ú. Lipany, Královice, Křeslice, Lipence, Lochkov, Nedvězí u Říčan, Písnice, Přední Kopanina, Radotín, Řeporyje vč. k.ú. Zadní Kopanina, Satalice, Slivenec vč. k.ú. Holyně, Stodůlky, Šeberov, Třebonice, Uhříněves vč. k.ú. Hájek u Uhříněvsi a Pitkovice, Újezd u Průhonic, Újezd nad Lesy, Vinoř, Zbraslav a Zličín vč. k.ú. Sobín	1.-3.	beze změn
			4.	dosavadní území + Šeberov, Újezd u Průhonic, Cholupice vč. k.ú. Točná, Písnice
			5.	dosavadní území + Lipence, Lochkov, Radotín, Řeporyje vč. k.ú. Zadní Kopanina, Slivenec vč. k.ú. Holyně, Stodůlky, Třebonice, Zbraslav a Zličín vč. k.ú. Sobín
			6.	dosavadní území + Přední Kopanina
			7.	beze změn
			8.	dosavadní území + Březiněves
			9.	dosavadní území + Běchovice, Dolní Počernice, Horní Počernice, Klánovice, Koloděje, Satalice, Újezd nad Lesy, Vinoř
			10.	dosavadní území + Benice, Dubeč, Kolovraty vč. k.ú. Lipany, Královice, Křeslice, Nedvězí u Říčan, Uhříněves vč. k.ú. Hájek u Uhříněvsi a Pitkovice

Územní růst a vývoj správního členění hl. m. Prahy do roku 1990

Territorial expansion and administrative breakdown development of the Capital Prague to the year 1990

dokončení *End of table*

Rok *Year*	Rozhodnutí *Decision*	Obec, katastrální území *Municipality, cadastral territory*	Obvod *District*	Správní členění *Administrative breakdown* Zahrnoval *Included*
1987	rozhodnutím pléna NVP č. 20/3/P z 15.5.1986 byla vyčleněna část území Prahy-Kyjí a rozhodnutím pléna NVP č. 7/10/P ze dne 17.12.1987 bylo z částí katastrálního území Kyje a Hloubětín vytvořeno katastrální území Černý Most, které bylo začleněno přímo do obvodu a působnosti ONV Praha 9	Černý Most		
1988	usnesením pléna NVP č. 10/5/P z 20.10.1988 bylo z částí katastrálních území Modřany a Lhotka vytvořeno katastrální území Kamýk v rámci obvodu Praha 4	Kamýk		

Vývoj správního členění hl. m. Prahy od roku 1990 do roku 1994

Administrative breakdown development of the Capital Prague from 1990 to 1994

Rok *Year*	Rozhodnutí *Decision*	Obvod podle zákona č. 36/1960 Sb. *District by Act No. 36/1960 Coll.*	Správní členění *Administrative breakdown*	
			městská část Praha *City section: Prague*	zahrnuje k.ú. *Cadastral territories included in the city section*
1990	na základě zákona č. 418/90 ČNR ze dne 9.10.1990 o hl. m. Praze došlo s účinností od 24.11.1990 k novému správnímu uspořádání na 56 městských částí, z nichž na městské části Praha 1 - 10 byla přenesena působnost bývalých ONV Praha 1 - 10	obvod Praha 1	Praha 1	Staré Město, Nové Město (část), Vinohrady (část), Malá Strana (část), Hradčany (část), Josefov, Holešovice (část)
		obvod Praha 2	Praha 2	Vinohrady (část), Nové Město (část), Nusle (část), Vyšehrad
		obvod Praha 3	Praha 3	Žižkov (část), Vysočany (část), Strašnice (část), Vinohrady (část)
		obvod Praha 4	Praha 4	Krč, Michle (část), Nusle (část), Braník, Podolí, Lhotka, Hodkovičky, Záběhlice (část), Vinohrady (část)
			Jižní Město	Chodov, Háje
			Kunratice	Kunratice
			Libuš	Libuš, Písnice
			Modřany	Modřany, Kamýk, Cholupice, Komořany, Točná
			Šeberov	Šeberov
			Újezd	Újezd u Průhonic
		obvod Praha 5	Praha 5	Radlice, Jinonice, Košíře, Smíchov, Hlubočepy, Motol, Malá Strana (část)
			Lipence	Lipence
			Lochkov	Lochkov
			Radotín	Radotín
			Řeporyje	Zadní Kopanina, Řeporyje
			Slivenec	Slivenec, Holyně

Vývoj správního členění hl. m. Prahy od roku 1990 do roku 1994

Administrative breakdown development of the Capital Prague from 1990 to 1994

pokračování 1 *Continued*

Rok *Year*	Rozhodnutí *Decision*	Obvod podle zákona č. 36/1960 Sb. *District by Act No. 36/1960 Coll.*	Správní členění *Administrative breakdown*	
			městská část Praha *City section: Prague*	zahrnuje k.ú. *Cadastral territories included in the city section*
			Jihozápadní Město	Stodůlky, Třebonice
			Velká Chuchle	Velká Chuchle, Malá Chuchle
			Zbraslav	Zbraslav, Lahovice
			Zličín	Zličín, Sobín
		obvod Praha 6	Praha 6	Vokovice, Dejvice, Střešovice, Břevnov, Veleslavín, Hradčany (část), Liboc, Řepy (část), Ruzyně, Bubeneč (část)
			Lysolaje	Lysolaje
			Nebušice	Nebušice
			Přední Kopanina	Přední Kopanina
			Řepy	Řepy (část)
			Suchdol	Suchdol, Sedlec
		obvod Praha 7	Praha 7	Holešovice, Bubeneč (část), Troja (část), Libeň (část)
		obvod Praha 8	Praha 8	Bohnice, Čimice, Kobylisy, Libeň (část), Troja (část), Střížkov (část), Žižkov (část), Karlín, Nové Město (část)
			Březiněves	Březiněves
			Ďáblice	Ďáblice
			Dolní Chabry	Dolní Chabry

Vývoj správního členění hl. m. Prahy od roku 1990 do roku 1994

Administrative breakdown development of the Capital Prague from 1990 to 1994

pokračování 2 *Continued*

Rok *Year*	Rozhodnutí *Decision*	Obvod podle zákona č. 36/1960 Sb. *District by Act No. 36/1960 Coll.*	Správní členění *Administrative breakdown*	
			městská část Praha *City section: Prague*	zahrnuje k.ú. *Cadastral territories included in the city section*
		obvod Praha 9	Praha 9	Vysočany (část), Hloubětín, Prosek, Libeň (část), Střížkov (část), Černý Most, Hrdlořezy
			Běchovice	Běchovice
			Čakovice	Čakovice, Miškovice, Třeboradice
			Dolní Počernice	Dolní Počernice
			Horní Počernice	Horní Počernice
			Kbely	Kbely
			Klánovice	Klánovice
			Koloděje	Koloděje
			Kyje	Kyje, Hostavice
			Letňany	Letňany
			Satalice	Satalice
			Újezd nad Lesy	Újezd nad Lesy
			Vinoř	Vinoř
		obvod Praha 10	Praha 10	Strašnice (část), Hostivař, Záběhlice (část), Malešice, Michle (část), Vršovice, Vinohrady (část), Žižkov (část)
			Benice	Benice

Vývoj správního členění hl. m. Prahy od roku 1990 do roku 1994

Administrative breakdown development of the Capital Prague from 1990 to 1994

pokračování 3 *Continued*

Rok *Year*	Rozhodnutí *Decision*	Obvod podle zákona č. 36/1960 Sb. *District by Act No. 36/1960 Coll.*	Správní členění *Administrative breakdown*	
			městská část Praha *City section: Prague*	zahrnuje k.ú. *Cadastral territories included in the city section*
			Dolní Měcholupy	Dolní Měcholupy
			Dubeč	Dubeč
			Horní Měcholupy	Horní Měcholupy
			Kolovraty	Kolovraty, Lipany
			Královice	Královice
			Křeslice	Křeslice
			Nedvězí	Nedvězí u Říčan
			Petrovice	Petrovice
			Štěrboholy	Štěrboholy
			Uhříněves	Uhříněves, Hájek u Uhříněvsi, Pitkovice
1992	rozhodnutím Rady Zastupitelstva hl. m. Prahy č.12/19 ze dne 6.1.1992 byla vyčleněna část k.ú. Troja z obvodu Praha 7 a vytvořena samostatná městská část. Počet městských částí se tak zvýšil na 57	obvod Praha 7	Praha 7	Holešovice, Bubeneč (část), Libeň (část)
			Troja	Troja (část)

Vývoj správního členění hl. m. Prahy od roku 1990 do roku 1994

Administrative breakdown development of the Capital Prague from 1990 to 1994

pokračování 4 *Continued*

Rok *Year*	Rozhodnutí *Decision*	Obvod podle zákona č. 36/1960 Sb. *District by Act No. 36/1960 Coll.*	Správní členění *Administrative breakdown*	
			městská část Praha *City section: Prague*	zahrnuje k.ú. *Cadastral territories included in the city section*
1994	usnesením zasedání Zastupitelstva hl. m. Prahy č. 41/14 :	obvody Praha 1 až 3 beze změn		
	a) Byla provedena změna hranic městských částí mezi Prahou 5 a Prahou 13 Prahou 6 a Prahou-Řepy, Prahou 9 a Prahou-Kyje, dále Prahou 10 a Prahou-Horní Měcholupy b) Byly změněny názvy městských částí Praha-Jižní Město na MČ Praha 11, Praha-Modřany na MČ Praha 12, Praha-Jihozápadní Město na MČ Praha 13, Praha-Kyje na MČ Praha 14 a Praha-Horní Měcholupy na MČ Praha 15	obvod Praha 4	Praha 4	Krč, Michle (část), Nusle (část), Braník, Podolí, Lhotka, Hodkovičky, Záběhlice (část), Vinohrady (část)
			Praha 11	Chodov, Háje
			Praha 12	Modřany, Komořany, Kamýk, Cholupice, Točná
			Kunratice	Kunratice
			Libuš	Libuš, Písnice
			Šeberov	Šeberov
			Újezd	Újezd u Průhonic
		obvod Praha 5	Praha 5	Radlice, Jinonice (část), Košíře, Smíchov, Hlubočepy, Motol, Malá Strana (část)
			Praha 13	Stodůlky, Třebonice, Jinonice (část)
			Lipence	Lipence
			Lochkov	Lochkov
			Radotín	Radotín
			Řeporyje	Zadní Kopanina, Řeporyje
			Slivenec	Slivenec, Holyně
			Velká Chuchle	Velká Chuchle, Malá Chuchle

Vývoj správního členění hl. m. Prahy od roku 1990 do roku 1994

Administrative breakdown development of the Capital Prague from 1990 to 1994

pokračování 5 *Continued*

Rok *Year*	Rozhodnutí *Decision*	Obvod podle zákona č. 36/1960 Sb. *District by Act No. 36/1960 Coll.*	Správní členění *Administrative breakdown*	
			městská část Praha *City section: Prague*	zahrnuje k.ú. *Cadastral territories included in the city section*
			Zbraslav	Zbraslav, Lahovice
			Zličín	Zličín, Sobín
		obvod Praha 6	Praha 6	Vokovice, Dejvice, Střešovice, Břevnov, Veleslavín, Hradčany (část), Liboc, Ruzyně, Bubeneč (část)
			Lysolaje	Lysolaje
			Nebušice	Nebušice
			Přední Kopanina	Přední Kopanina
			Řepy	Řepy
			Suchdol	Suchdol, Sedlec
		obvody Praha 7 a 8 beze změn		
		obvod Praha 9	Praha 9	Vysočany (část), Hloubětín (část), Prosek, Libeň (část), Střížkov (část), Hrdlořezy
			Praha 14	Kyje, Hostavice, Černý Most, Hloubětín (část)
			Běchovice	Běchovice
			Čakovice	Čakovice, Miškovice, Třeboradice
			Dolní Počernice	Dolní Počernice
			Horní Počernice	Horní Počernice
			Kbely	Kbely
			Klánovice	Klánovice
			Koloděje	Koloděje

Vývoj správního členění hl. m. Prahy od roku 1990 do roku 1994

Administrative breakdown development of the Capital Prague from 1990 to 1994

dokončení *End of table*

Rok *Year*	Rozhodnutí *Decision*	Obvod podle zákona č. 36/1960 Sb. *District by Act No. 36/1960 Coll.*	Správní členění *Administrative breakdown*	
			městská část Praha *City section: Prague*	zahrnuje k.ú. *Cadastral territories included in the city section*
			Letňany	Letňany
			Satalice	Satalice
			Újezd nad Lesy	Újezd nad Lesy
			Vinoř	Vinoř
		obvod Praha 10	Praha 10	Strašnice (část), Záběhlice (část), Malešice, Michle (část), Vršovice, Vinohrady (část), Žižkov (část)
			Praha 15	Horní Měcholupy, Hostivař
			Benice	Benice
			Dolní Měcholupy	Dolní Měcholupy
			Dubeč	Dubeč
			Kolovraty	Kolovraty, Lipany
			Královice	Královice
			Křeslice	Křeslice
			Nedvězí	Nedvězí u Říčan
			Petrovice	Petrovice
			Štěrboholy	Štěrboholy
			Uhříněves	Uhříněves, Hájek u Uhříněvsi, Pitkovice

Vývoj správního členění hl. m. Prahy od roku 1994 do roku 2002

Administrative breakdown development of the Capital Prague from 1994 to 2002

Rok *Year*	Rozhodnutí *Decision*	Pověřená městská část *Authorised city section*	Městské části, pro něž pověřená městská část vykonává přenesenou pravomoc *City sections in with the authorised city section exercises delegated powers*
1994	na základě vyhlášky hlavního města Prahy č. 38/1994 Sb. hl. m. Prahy, kterou se vydává Statut hlavního města Prahy v přenesené působnosti, byly s účinností od 1.1.1995 vedle městských částí Praha 1 - 10 přenesenou působností pověřeny i městské části Praha 11 - 15	Praha 1	Praha 1
		Praha 2	Praha 2
		Praha 3	Praha 3
		Praha 4	Praha 4
		Praha 5	Praha 5, Praha-Lipence, Praha-Lochkov, Praha-Radotín, Praha-Slivenec, Praha-Velká Chuchle, Praha-Zbraslav
		Praha 6	Praha 6, Praha-Lysolaje, Praha-Nebušice, Praha-Přední Kopanina, Praha-Suchdol
		Praha 7	Praha 7, Praha-Troja
		Praha 8	Praha 8, Praha-Ďáblice, Praha-Dolní Chabry, Praha-Březiněves
		Praha 9	Praha 9, Praha-Čakovice, Praha-Kbely, Praha-Letňany, Praha-Satalice, Praha-Vinoř
		Praha 10	Praha 10
		Praha 11	Praha 11, Praha-Křeslice, Praha-Šeberov, Praha-Újezd
		Praha 12	Praha 12, Praha-Kunratice, Praha-Libuš
		Praha 13	Praha 13, Praha-Řeporyje, Praha-Řepy, Praha-Zličín
		Praha 14	Praha 14, Praha-Běchovice, Praha-Dolní Počernice, Praha-Horní Počernice, Praha-Klánovice, Praha-Koloděje, Praha-Újezd nad Lesy
		Praha 15	Praha 15, Praha-Benice, Praha-Dolní Měcholupy, Praha-Dubeč, Praha-Kolovraty, Praha-Kralovice, Praha-Nedvězí, Praha-Petrovice, Praha-Štěrboholy, Praha-Uhříněves

Vývoj správního členění hl. m. Prahy od roku 1994 do roku 2002

Administrative breakdown development of the Capital Prague from 1994 to 2002

dokončení *End of table*

Rok *Year*	Rozhodnutí *Decision*	Správní obvod / Pověřená městská část *Administrative district / Authorised city section*	Městské části, pro něž pověřená městská část vykonává přenesenou pravomoc *City sections in with the authorised city section exercises delegated powers*
2001	vyhláškou č. 55/2000 Sb. hl. m. Prahy ze dne 21. 12. 2000 byla s účinností od 1. 7. 2001 přenesena působnost na celkem 22 městských částí	Praha 1	Praha 1
		Praha 2	Praha 2
		Praha 3	Praha 3
		Praha 4	Praha 4, Praha-Kunratice
		Praha 5	Praha 5, Praha-Slivenec
		Praha 6	Praha 6, Praha-Lysolaje, Praha-Nebušice, Praha-Přední Kopanina, Praha-Suchdol
		Praha 7	Praha 7, Praha-Troja
		Praha 8	Praha 8, Praha-Březiněves, Praha-Dolní Chabry, Praha-Ďáblice
		Praha 9	Praha 9
		Praha 10	Praha 10
		Praha 11	Praha 11, Praha-Křeslice, Praha-Šeberov, Praha-Újezd
		Praha 12	Praha 12, Praha-Libuš
		Praha 13	Praha 13, Praha-Řeporyje
		Praha 14	Praha 14, Praha-Dolní Počernice
		Praha 15	Praha 15, Praha-Dolní Měcholupy, Praha-Dubeč, Praha-Petrovice, Praha-Štěrboholy
		Praha 16	Praha-Radotín, Praha-Lipence, Praha-Lochkov, Praha-Velká Chuchle, Praha-Zbraslav
		Praha 17	Praha-Řepy, Praha-Zličín
		Praha 18	Praha-Letňany
		Praha 19	Praha-Kbely, Praha- Čakovice, Praha-Satalice, Praha-Vinoř
		Praha 20	Praha-Horní Počernice
		Praha 21	Praha-Újezd nad Lesy, Praha-Běchovice, Praha-Klánovice, Praha-Koloděje
		Praha 22	Praha-Uhříněves, Praha-Benice, Praha-Kolovraty, Praha-Královice, Praha-Nedvězí

Změna názvů městských částí k 1.1.2002

Changes in names of city sections, 1 January 2002

Rok *Year*	Rozhodnutí *Decision*	Původní název městské části *Former name of city section*	Nový název městské části *New name of city section*
2002	vyhláškou č.15/2001 Sb. hl. m. Prahy, kterou se mění obecně závazná vyhláška hlavního města Prahy č. 55/2000 Sb. hl. m. Prahy, kterou se vydává Statut hl.m.Prahy, došlo od 1.1.2002 ke změnám názvů sedmi městských částí	Praha-Radotín	Praha 16
		Praha-Řepy	Praha 17
		Praha-Letňany	Praha 18
		Praha-Kbely	Praha 19
		Praha-Horní Počernice	Praha 20
		Praha-Újezd nad Lesy	Praha 21
		Praha-Uhříněves	Praha 22

Změna hranic mezi městskými částmi Praha 6 a Praha-Suchdol k 1.1.2005

Border change of city sections Praha 6 and Praha-Suchdol, 1 January 2005

Rok *Year*	Rozhodnutí *Decision*	Městská část *City section*	Zahrnuje k.ú. *Cadastral territories included in the city section*
2005	Usnesením Zastupitelstva hl. m. Prahy č. 22/06 ze dne 25.11.2004 byl vysloven souhlas se změnou hranic mezi městskými částmi Praha 6 a Praha-Suchdol od 1.1.2005. Došlo tak k rozdělení katastrálního území Sedlec na dvě části.	Praha 6	Vokovice, Dejvice, Střešovice, Břevnov, Veleslavín, Hradčany (část), Liboc, Ruzyně, Bubeneč (část), Sedlec (část)
		Praha-Suchdol	Suchdol, Sedlec (část)

Územní změna výkonu státní správy pro MČ Praha-Čakovice k 1.11.2007

Territorial change of state administration for city section Prague Čakovice, 1 November 2007

Rok *Year*	Rozhodnutí *Decision*	Správní obvod / Pověřená městská část *Administrative district / Authorised city section*	Městské části, pro něž pověřená městská část vykonává přenesenou pravomoc *City sections in with the authorised city section exercises delegated powers*
2007	obecně závaznou vyhláškou č.13/2007, kterou se mění obecně závazná vyhláška č. 55/2000 Sb. hl.m. Prahy, kterou se vydává Statut hlavního města Prahy, ve znění pozdějších předpisů, se s účinností od 1.11.2007 mění příslušnost městské části Praha-Čakovice ze správního obvodu Praha 19 do správního obvodu Praha 18	Praha 18 Praha 19	Praha 18, Praha-Čakovice Praha 19, Praha-Satalice, Praha-Vinoř

Změna průběhu části katastrální hranice mezi katastrálním územím Dolní Měcholupy a katastrálním územím Dubeč k 8.5.2009

Change of border's course between cadastral territories of Dolní Měcholupy and Dubeč as of 8 May 2009

Rok *Year*	Rozhodnutí *Decision*	Městská část *City section*	Zahrnuje část obce díl *Municipality section-part included in the city section*
2009	Rozhodnutím Katastrálního úřadu pro hl. m. Prahu sp. zn. OR-191/2005-101 byla k 8.5.2009 provedena změna průběhu části katastrální hranice mezi katastrálním územím Dolní Měcholupy a katastrálním územím Dubeč a zanikla tak část obce díl Dolní Měcholupy (Praha-Dubeč)	Praha-Dolní Měcholupy Praha-Dubeč	Dolní Měcholupy Dubeč

Správní a územně technické členění hl. m. Prahy

Podle zákona č. 131/2000 Sb. ze dne 13. dubna 2000 o hlavním městě Praze, ve znění pozdějších předpisů, je Praha hlavním městem České republiky, krajem a obcí. Hlavní město Praha se člení na městské části jejichž postavení a působnost je stanovena citovaným zákonem, zvláštním zákonem a Statutem, schvalovaným zastupitelstvem hl. m. Prahy.

Městské části byly ustaveny na základě zákona 418/90 ČNR ze dne 9. 10. 1990 o hl. m. Praze, s účinností od 24.11.1990. Tehdy vzniklo 56 samosprávných městských částí. V roce 1992 byla z MČ Praha 7 vyčleněna samostatná MČ Praha-Troja. Statutem hl. m. Prahy, který byl vydán obecně závaznou vyhláškou č. 55/2000 Sb. hlavního města Prahy se nyní Praha člení na 57 městských částí, spravovaných zastupitelstvy městských částí, jejich radami a úřady městských částí. Současně tento statut přenesl některé působnosti na 22 městských částí, které jako správní obvody tyto přenesené působnosti vykonávají i pro zbývající městské části (rozdělení 57 MČ do 22 správních obvodů je uvedeno v předcházející kapitole na str. 26).

Zákon č. 131/2000 Sb. vedle správního členění stanovil v §11 i základní územně technické vymezení: „území hlavního města Prahy tvoří katastrální území uvedená v příloze tohoto zákona“. Jde o 112 katastrálních území, jejichž seznam je uveden v číselníku KÚ na str. 225.

Vzhledem k tomu, že toto územně technické členění není totožné s územně správním členěním, jsou některá katastrální území rozdělena na 2 i více částí. Tyto územně technické jednotky jsou obsahem dvou číselníků s vlastními kódy:

a) jako číselník částí obcí-díl (ČO-díl)
b) jako číselník územně technických jednotek (ÚTJ)

Protože i rozdělení na MČ či KÚ (ČO-díl a ÚTJ) je pro podrobný statistický popis příliš hrubé, jsou některá statistická data zjišťována za menší územní celky, jimiž jsou základní sídelní jednotky (v městech nazývané „urbanistické obvody“).

V této kapitole uvádíme základní správní a územně technické členění Prahy v tomto pořadí: 57 MČ je řazeno v rámci 22 správních obvodů. Uvnitř jednotlivých městských částí jsou uvedeny ÚTJ (katastrální území nebo jejich části pokud hranice MČ rozděluje KÚ).

Administrative and territorial technical breakdown of Prague

According to Act No. 131/2000 Coll., of 13 April 2000, on the Capital City of Prague, in wording of later regulations, Prague is the capital of the Czech Republic, a region and a municipality at the same time. It is broken down into city sections, positions and competence of which are stipulated by the above-mentioned Act, a special law, and the Statute approved by the Council of Representatives of the Capital City of Prague.

City sections were established based on Act 418/90 of Czech National Council, of 9 October 1990, on the Capital City of Prague, with effect from 24 November 1990. At that time, 56 self-governing city sections were created. In 1992, from Praha 7 city section an independent city section called Praha – Troja was separated. The Statute, which was passed by Decree No. 55/2000 Coll., splits the city now into 57 city sections administered by their councils, boards and offices. The Statute delegated some competences to 22 city sections for them to carry out the delegated competences as administrative districts for the remaining city sections, too (see the previous chapter for the splitting of the 57 city sections into 22 administrative districts).

In addition to the administrative arrangement, Act No. 131/2000 Coll., Article 11, defined the territory in technical terms as follows: the territory of the Capital City of Prague comprises cadastral areas as annexed to this Act". There are 112 cadastral areas listed in the nomenclature of cadastral areas on page 225.

Given the fact that this territorial technical breakdown is not identical to the territorial administrative one, some of the cadastral areas are divided into two or more parts. These units are included in two nomenclatures with own codes, namely:

a) the nomenclature of municipal sections-part (MS-part), and
b) the nomenclature of territorial technical units (TTU)

Since the split into city sections - CS or cadastral areas – CA (MS-part and TTU) is too rough for a in-depth statistical description, some statistical data are measured for smaller territorial units - basic settlement units, which are referred to as "town planning districts" where towns are concerned.

This chapter shows the basic administrative and territorial technical breakdowns of Prague in the following order: 57city sections fall under 22 administrative districts with territorial technical units (cadastral areas or there parts where the cadastral area is split by the border of a city section) within the individual city sections.

Správní a územně technické členění hl. m. Prahy

Administrative and territorial technical breakdown of Prague

Správní obvod, pověřený úřad Městská část (ZÚJ) Část obce-díl ***Administrative district, authorised office*** *City section (BTU)* *Municipality section-part*	**Kód SO** Kód ZÚJ ***AD code*** *BTU code*	Kód části obce-díl *Municipality section-part code*	Kód ÚTJ *TTU code*	Počet ZSJ (UO) *Number of BSUs (TPDs)*
Praha 1	**1101**	x	x	**20**
Praha 1	500054	x	x	20
Holešovice (Praha 1)	*x*	414956	727156	1
Hradčany (Praha 1)	*x*	400041	727121	3
Josefov	*x*	127001	727008	1
Malá Strana (Praha 1)	*x*	400033	727091	3
Nové Město (Praha 1)	*x*	400025	727075	7
Staré Město	*x*	400017	727024	3
Vinohrady (Praha 1)	*x*	400050	727067	2
Praha 2	**1102**	x	x	**22**
Praha 2	500089	x	x	22
Nové Město (Praha 2)	*x*	400068	727181	6
Nusle (Praha 2)	*x*	400084	727296	2
Vinohrady (Praha 2)	*x*	400076	727164	13
Vyšehrad	*x*	127302	727300	1
Praha 3	**1103**	x	x	**26**
Praha 3	500097	x	x	26
Strašnice (Praha 3)	*x*	400122	727482	1
Vinohrady (Praha 3)	*x*	400114	727547	4
Vysočany (Praha 3)	*x*	400092	727431	1
Žižkov (Praha 3)	*x*	400106	727415	20
Praha 4	**1104**	x	x	**94**
Praha 4	500119	x	x	81
Braník	*x*	400203	727873	12
Hodkovičky	*x*	128091	727857	6
Krč	*x*	400165	727598	18
Lhotka	*x*	400157	728071	6
Michle (Praha 4)	*x*	400173	727750	11
Nusle (Praha 4)	*x*	400181	728161	11
Podolí	*x*	400190	728152	8
Vinohrady (Praha 4)	*x*	400131	728187	2
Vršovice (Praha 4)	*x*	415405	920789	1
Záběhlice (Praha 4)	*x*	400149	727997	6
Praha-Kunratice	547042	x	x	13
Kunratice	*x*	400262	728314	13
Praha 5	**1105**	x	x	**80**
Praha 5	500143	x	x	71
Břevnov (Praha 5)	*x*	415391	920771	1
Hlubočepy	*x*	400289	728837	19
Jinonice (Praha 5)	*x*	400327	728730	9
Košíře	*x*	400319	728764	8
Malá Strana (Praha 5)	*x*	400271	729035	1
Motol	*x*	400335	728951	5
Radlice	*x*	400297	728641	3
Smíchov	*x*	400301	729051	25
Praha-Slivenec	539678	x	x	9
Holyně	*x*	150576	750573	3
Slivenec	*x*	150592	750590	6

Správní a územně technické členění hl. m. Prahy

Administrative and territorial technical breakdown of Prague

pokračování 1 *Continued*

Správní obvod, pověřený úřad Městská část (ZÚJ) Část obce-díl ***Administrative district, authorised office*** *City section (BTU)* *Municipality section-part*	**Kód SO** Kód ZÚJ ***AD code*** *BTU code*	Kód části obce-díl *Municipality section-part code*	Kód ÚTJ *TTU code*	Počet ZSJ (UO) *Number of BSUs (TPDs)*
Praha 6	**1106**	x	x	**84**
Praha 6	500178	x	x	65
Břevnov (Praha 6)	*x*	400416	729582	14
Bubeneč (Praha 6)	*x*	400467	730106	4
Dejvice	*x*	400459	729272	14
Hradčany (Praha 6)	*x*	400386	729558	4
Liboc	*x*	400408	729795	6
Ruzyně	*x*	400394	729710	10
Sedlec (Praha 6)	*x*	415774	730041	2
Střešovice	*x*	400424	729302	2
Veleslavín	*x*	400432	729353	3
Vokovice	*x*	400441	729418	6
Praha-Lysolaje	547140	x	x	4
Lysolaje	*x*	400521	729931	4
Praha-Nebušice	547158	x	x	4
Nebušice	*x*	400513	729876	4
Praha-Přední Kopanina	539589	x	x	2
Přední Kopanina	*x*	134376	734373	2
Praha-Suchdol	547271	x	x	9
Sedlec (Praha-Suchdol)	*x*	415766	730033	2
Suchdol	*x*	400491	729981	7
Praha 7	**1107**	x	x	**24**
Praha 7	500186	x	x	20
Bubeneč (Praha 7)	*x*	400564	730165	3
Holešovice (Praha 7)	*x*	400530	730122	16
Libeň (Praha 7)	*x*	400556	730220	1
Praha-Troja	547328	x	x	4
Troja (Praha-Troja)	*x*	400548	730190	4
Praha 8	**1108**	x	x	**75**
Praha 8	500208	x	x	58
Bohnice	*x*	400581	730556	11
Čimice	*x*	400599	730394	6
Karlín	*x*	400637	730955	6
Kobylisy	*x*	400611	730475	12
Libeň (Praha 8)	*x*	400629	730891	13
Nové Město (Praha 8)	*x*	400653	730971	1
Střížkov (Praha 8)	*x*	400602	730866	3
Troja (Praha 8)	*x*	400572	730742	5
Žižkov (Praha 8)	*x*	400645	730939	1
Praha-Březiněves	538124	x	x	3
Březiněves	*x*	014133	614131	3
Praha-Ďáblice	547298	x	x	9
Ďáblice	*x*	400670	730629	9
Praha-Dolní Chabry	547301	x	x	5
Dolní Chabry	*x*	400661	730599	5
Praha 9	**1109**	x	x	**39**
Praha 9	500216	x	x	39
Hloubětín (Praha 9)	*x*	415022	731757	5

Správní a územně technické členění hl. m. Prahy

Administrative and territorial technical breakdown of Prague

pokračování 2 *Continued*

Správní obvod, pověřený úřad Městská část (ZÚJ) Část obce-díl ***Administrative district, authorised office*** *City section (BTU)* *Municipality section-part*	**Kód SO** Kód ZÚJ ***AD code*** *BTU code*	Kód části obce-díl *Municipality section-part code*	Kód ÚTJ *TTU code*	Počet ZSJ (UO) *Number of BSUs (TPDs)*
Hrdlořezy (Praha 9)	*x*	400734	731765	4
Libeň (Praha 9)	*x*	400696	731331	5
Malešice (Praha 9)	*x*	415332	918296	1
Prosek	*x*	400718	731382	7
Střížkov (Praha 9)	*x*	400688	731391	3
Vysočany (Praha 9)	*x*	400700	731285	14
Praha 10	**1110**	x	x	**60**
Praha 10	500224	x	x	60
Hloubětín (Praha 10)	*x*	415359	732478	1
Hrdlořezy (Praha 10)	*x*	415341	732460	1
Malešice (Praha 10)	*x*	400858	732451	5
Michle (Praha 10)	*x*	400882	732150	4
Strašnice (Praha 10)	*x*	400840	731943	18
Vinohrady (Praha 10)	*x*	400823	732311	5
Vršovice (Praha 10)	*x*	400831	732257	15
Záběhlice (Praha 10)	*x*	400874	732117	10
Žižkov (Praha 10)	*x*	400815	732401	1
Praha 11	**1111**	x	x	**34**
Praha 11	547034	x	x	22
Háje	*x*	400220	728233	5
Chodov	*x*	400211	728225	17
Praha-Křeslice	538400	x	x	2
Křeslice	*x*	076074	676071	2
Praha-Šeberov	539724	x	x	6
Šeberov	*x*	162132	762130	6
Praha-Újezd	539791	x	x	4
Újezd	*x*	173991	773999	4
Praha 12	**1112**	x	x	**61**
Praha 12	547107	x	x	42
Cholupice	*x*	052396	652393	9
Kamýk	*x*	128457	728438	7
Komořany	*x*	400246	728519	4
Modřany	*x*	400238	728616	19
Točná	*x*	52400	652407	3
Praha-Libuš	547051	x	x	19
Libuš	*x*	400254	728390	8
Písnice	*x*	120987	720984	11
Praha 13	**1113**	x	x	**45**
Praha 13	539694	x	x	34
Jinonice (Praha 13)	*x*	415014	729132	2
Řeporyje (Praha 13)	*x*	415286	918377	1
Stodůlky (Praha 13)	*x*	400378	755541	23
Třebonice (Praha 13)	*x*	415308	770353	8
Praha-Řeporyje	539635	x	x	11
Řeporyje (Praha-Řeporyje)	*x*	415278	745251	4
Stodůlky (Praha-Řeporyje)	*x*	415294	918351	1
Třebonice (Praha-Řeporyje)	*x*	415316	918369	1
Zadní Kopanina	*x*	145271	745278	5

Správní a územně technické členění hl. m. Prahy

Administrative and territorial technical breakdown of Prague

pokračování 3 *Continued*

Správní obvod, pověřený úřad Městská část (ZÚJ) Část obce-díl ***Administrative district, authorised office*** *City section (BTU)* *Municipality section-part*	**Kód SO** Kód ZÚJ ***AD code*** *BTU code*	Kód části obce-díl *Municipality section-part code*	Kód ÚTJ *TTU code*	Počet ZSJ (UO) *Number of BSUs (TPDs)*
Praha 14	**1114**	x	x	**38**
Praha 14	547361	x	x	31
Černý Most	*x*	400742	731676	5
Hloubětín (Praha 14)	*x*	400726	731234	10
Hostavice	*x*	400793	731722	4
Kyje	*x*	400785	731226	12
Praha-Dolní Počernice	538175	x	x	7
Dolní Počernice	*x*	029955	629952	7
Praha 15	**1115**	x	x	**43** 3)
Praha 15	547387	x	x	21
Horní Měcholupy	*x*	400904	732583	6
Hostivař	*x*	400866	732052	15
Praha-Dolní Měcholupy	547379	x	x	7
1) *Dolní Měcholupy (Praha-Dolní Měcholupy)*	*x*	400891	732541	7
Praha-Dubeč	538205	x	x	4 3)
2) *Dolní Měcholupy (Praha-Dubeč)*	*x*	415430	920622	1
Dubeč	*x*	033332	633330	3
Praha-Petrovice	547395	x	x	4
Petrovice	*x*	400912	732613	4
Praha-Štěrboholy	547409	x	x	7
Štěrboholy	*x*	400921	732516	7
Praha 16	**1116**	x	x	**40**
Praha 16	539601	x	x	10
Radotín	*x*	306169	738620	10
Praha-Lipence	539449	x	x	3
Lipence	*x*	083976	683973	3
Praha-Lochkov	539465	x	x	4
Lochkov	*x*	086428	686425	4
Praha-Velká Chuchle	547115	x	x	11
Malá Chuchle	*x*	129186	729183	3
Velká Chuchle	*x*	400360	729213	8
Praha-Zbraslav	539864	x	x	12
Lahovice	*x*	129241	729248	3
Zbraslav	*x*	400343	791733	9
Praha 17	**1117**	x	x	**18**
Praha 17	547174	x	x	7
Řepy	*x*	400483	729701	7
Praha-Zličín	539899	x	x	11
Sobín	*x*	193259	793256	3
Třebonice (Praha-Zličín)	*x*	415324	916935	3
Zličín	*x*	400351	793264	5
Praha 18	**1118**	x	x	**23**
Praha 18	547417	x	x	9
Letňany	*x*	400807	731439	9

1) od 8.5.2009 název Dolní Měcholupy

2) ukončení k 7.5.2009

3) od 8.5.2009 SO Praha 15 počet ZSJ 42, MČ Praha-Dubeč počet ZSJ 3

Správní a územně technické členění hl. m. Prahy

Administrative and territorial technical breakdown of Prague

dokončení *End of table*

Správní obvod, pověřený úřad Městská část (ZÚJ) Část obce-díl ***Administrative district, authorised office*** *City section (BTU)* *Municipality section-part*	**Kód SO** Kód ZÚJ ***AD code*** *BTU code*	Kód části obce-díl *Municipality section-part code*	Kód ÚTJ *TTU code*	Počet ZSJ (UO) *Number of BSUs (TPDs)*
Praha-Čakovice	547310	x	x	14
Čakovice	*x*	400751	731561	7
Miškovice	*x*	131555	731552	3
Třeboradice	*x*	400769	731528	4
Praha 19	**1119**	x	x	**16**
Praha 19	547344	x	x	9
Kbely	*x*	400777	731641	9
Praha-Satalice	538736	x	x	4
Satalice	*x*	146137	746134	4
Praha-Vinoř	539007	x	x	3
Vinoř	*x*	182371	782378	3
Praha 20	**1120**	x	x	**17**
Praha 20	538213	x	x	17
Horní Počernice	*x*	043770	643777	17
Praha 21	**1121**	x	x	**18**
Praha 21	538949	x	x	5
Újezd nad Lesy	*x*	173771	773778	5
Praha-Běchovice	538060	x	x	7
Běchovice	*x*	001520	601527	7
Praha-Klánovice	538302	x	x	3
Klánovice	*x*	065447	665444	3
Praha-Koloděje	538353	x	x	3
Koloděje	*x*	068501	668508	3
Praha 22	**1122**	x	x	**24**
Praha 22	538931	x	x	10
Hájek	*x*	173398	773395	3
Pitkovice (Praha 22)	*x*	415413	773417	3
Uhříněves	*x*	173428	773425	4
Praha-Benice	538078	x	x	3
Benice	*x*	002585	602582	3
Praha-Kolovraty	538361	x	x	5
Kolovraty	*x*	068594	668591	3
Lipany	*x*	068608	668605	2
Praha-Královice	538388	x	x	3
Královice	*x*	072621	672629	3
Praha-Nedvězí	538531	x	x	3
Nedvězí	*x*	102326	702323	3

Hlavní město Praha - městské části
Capital City of Prague - city sections

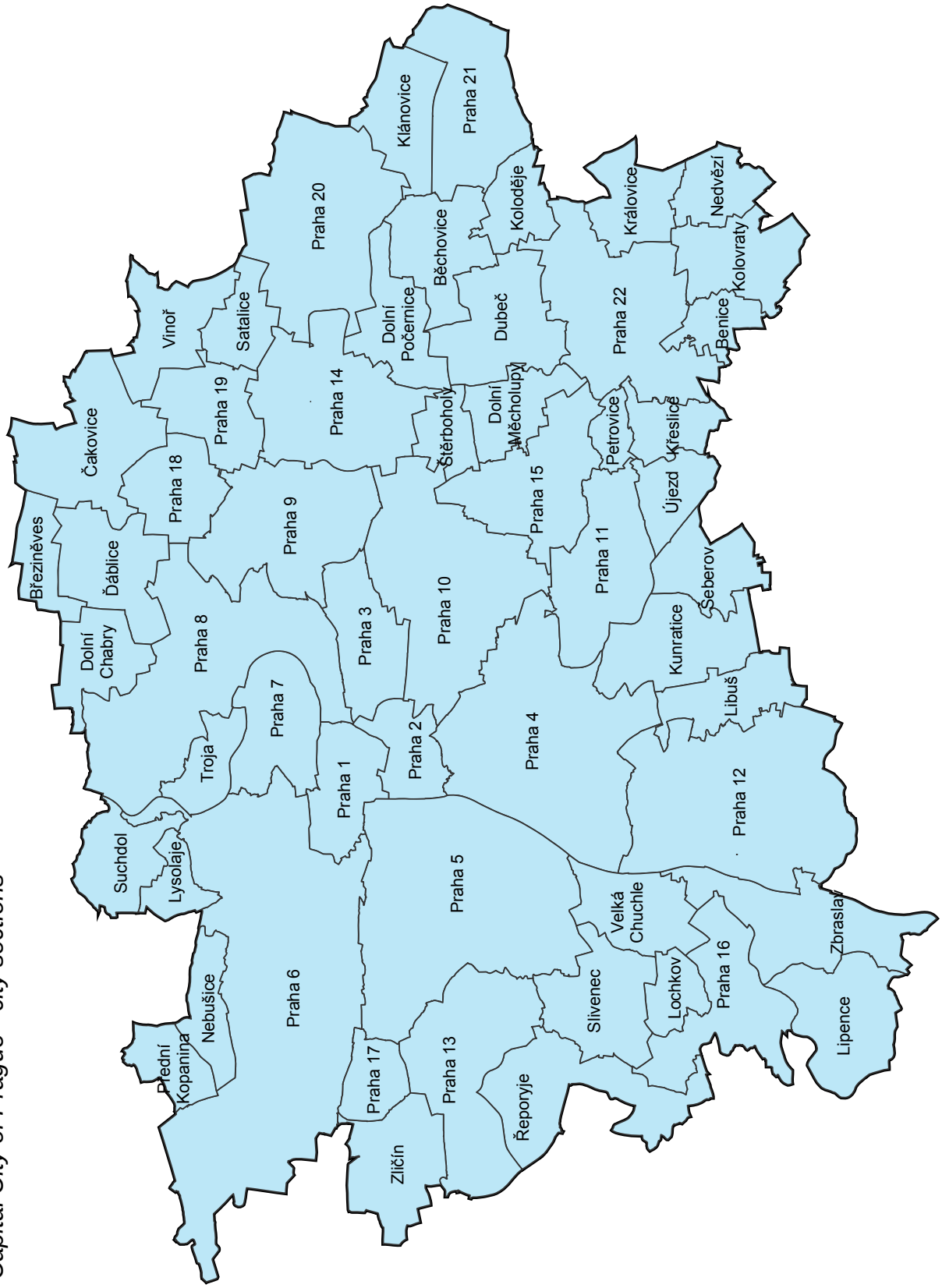

Změna počtu obyvatel v městských částech mezi 1.1.2005 a 31.12.2008 (1.1.2005=100%)

Change in number of inhabitants in city sections between 1.1.2005 and 31.12.2008 (1.1.2005=100%)

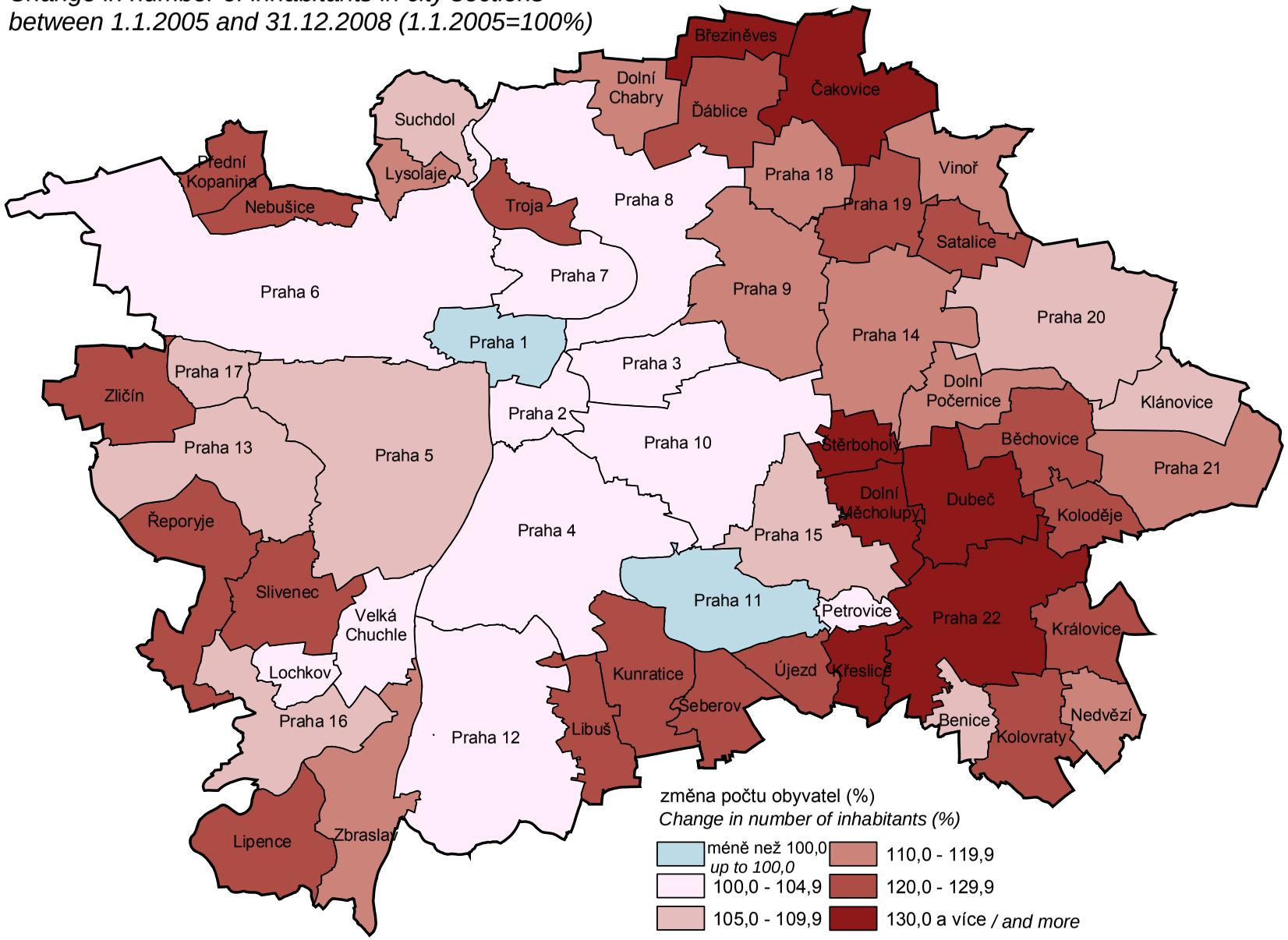

Městské části

Jak bylo uvedeno v úvodu předchozí kapitoly je struktura správního členění hl. města následující:

- hl. m. Praha (kraj, obec)
- 22 správních obvodů (pověřené úřady městských částí, na něž byly přeneseny jmenovité pravomoci státní správy buď zákonem nebo Statutem hl. m. Prahy)
- 57 městských částí - „obce“ ve smyslu zákona o obcích v rozsahu zákona č. 131/2000 Sb.

Tato kapitola obsahuje základní údaje o všech 57 MČ. V tabulkách „Základní informace“ jsou vybraná data za jednotlivé MČ v rámci celého města, toto řazení umožní uživatelům vzájemná srovnání mezi MČ ve stejných ukazatelích. Údaje „Počet budov a bytů k 31.12.2008“ jsou převzaty z Registru statistiských obvodů.

Městské části jsou řazeny podle příslušnosti do správních obvodů. Od 1.11.2007 vykonává pro MČ Praha Čakovice přenesenou působnost Praha 18, z tohoto důvodu je městská část Praha-Čakovice uvedena pod MČ Praha 18.

Ucelený přehled o jednotlivých MČ je obsahem následující části této kapitoly. Zde je každé městské části věnována samostatná dvojstrana se všemi shrnutými základními údaji.

City sections

As shown in the introduction to the previous chapter, the administrative structure of the Capital City of Prague includes:

- *the Capital City of Prague (region, municipality),*
- *twenty-too administrative districts (authorised city section offices entrusted with particular powers as stipulated by the law or the Statute of the Capital City of Prague),*
- *fifty-seven city sections – “municipalities” in the sense of the Act on Municipalities, in the cope Act No. 131/2000 Coll.*

This chapter presents basic data on all of the fifty-seven city sections. The tables designated as “Basic information” show data for individual city sections within the whole City. This arrangement will make it possible for users to compare the city sections with the help of the same indicators. Data on "Buildings and dwellings: 31 December 2008" are taken from the Register of Statistical Units.

City sections’ ranking is based on their belonging to the superior administrative district. As of November 1, 2007 the delegated competency for the city section of Prague-Čakovice is exercised by Prague 18 (administrative district), therefore the city section is included to that district.

An integral overview of the individual city sections is contained in the following part of this chapter. Each city section is devoted a separate spread summarizing all basic data.

Základní informace o městských částech k 31.12.2008

Basic informations: Prague city sections, 31 December 2008

Městská část *City section*	Obyvatelstvo celkem *Population, total*	z toho ženy *Females*	Rozloha v ha *Area in ha*	Hustota obyvatel na km 2 *Population density per 1 km 2*	Budovy celkem *Houses, total*	z toho budovy s byty *Multi-dwelling buildings*	Byty celkem *Dwellings, total*	z toho obydlené byty *Permanently occupied*	Městská část *City section*
hl. m. Praha	**1 233 211**	**634 173**	**49 603**	**2 486**	**110 807**	**96 072**	**592 405**	**561 378**	**hl. m. Praha**
Praha 1	30 343	15 348	554	5 476	2 916	2 082	17 879	16 197	Praha 1
Praha 2	48 575	24 819	418	11 622	2 616	2 238	27 771	25 598	Praha 2
Praha 3	72 991	37 856	648	11 261	3 339	3 012	39 393	37 194	Praha 3
Praha 4	130 287	68 242	2 419	5 385	10 056	9 275	69 334	65 918	Praha 4
Praha-Kunratice	8 089	4 076	810	999	1 780	1 453	3 465	2 952	Praha-Kunratice
Praha 5	83 573	42 718	2 750	3 039	7 007	6 381	42 008	38 971	Praha 5
Praha-Slivenec	2 570	1 335	759	339	1 179	896	1 002	934	Praha-Slivenec
Praha 6	100 600	52 782	4 151	2 423	10 249	9 476	51 221	48 167	Praha 6
Praha-Lysolaje	1 119	554	248	452	299	276	560	531	Praha-Lysolaje
Praha-Nebušice	3 104	1 571	368	843	877	828	1 048	955	Praha-Nebušice
Praha-Přední Kopanina	712	334	327	217	278	150	185	172	Praha-Přední Kopanina
Praha-Suchdol	6 167	3 181	513	1 201	1 393	1 300	2 264	2 070	Praha-Suchdol
Praha 7	40 843	20 944	710	5 755	1 716	1 466	21 904	20 406	Praha 7
Praha-Troja	1 193	639	337	354	362	280	498	456	Praha-Troja
Praha 8	102 021	52 945	2 180	4 679	6 839	5 976	51 631	49 013	Praha 8
Praha-Březiněves	917	460	339	271	338	283	334	325	Praha-Březiněves
Praha-Ďáblice	3 048	1 570	738	413	858	807	1 208	1 144	Praha-Ďáblice
Praha-Dolní Chabry	3 382	1 709	499	677	1 125	1 050	1 418	1 315	Praha-Dolní Chabry
Praha 9	50 364	25 722	1 331	3 784	2 916	2 271	23 371	22 379	Praha 9
Praha 10	111 685	58 555	1 860	6 005	7 935	7 055	59 052	56 150	Praha 10
Praha 11	78 519	40 625	980	8 016	3 127	2 816	33 099	32 472	Praha 11
Praha-Křeslice	771	394	344	224	332	265	288	266	Praha-Křeslice
Praha-Šeberov	2 666	1 356	500	533	942	816	1 052	934	Praha-Šeberov
Praha-Újezd	2 516	1 262	370	679	472	437	1 189	1 127	Praha-Újezd
Praha 12	54 876	27 975	2 331	2 354	4 032	3 336	23 185	22 434	Praha 12
Praha-Libuš	10 460	5 091	525	1 991	1 416	1 314	3 472	3 217	Praha-Libuš
Praha 13	58 204	29 902	1 323	4 399	2 794	2 456	24 265	23 693	Praha 13
Praha-Řeporyje	3 316	1 548	983	337	937	817	1 172	1 097	Praha-Řeporyje

Základní informace o městských částech k 31.12.2008

Basic informations: Prague city sections, 31 December 2008

dokončení *End of table*

Městská část *City section*	Obyvatelstvo celkem *Population, total*	z toho ženy *Females*	Rozloha v ha *Area in ha*	Hustota obyvatel na km ^{2} *Population density per 1 km* ^{2}	Budovy celkem *Houses, total*	z toho budovy s byty *Multi-dwelling buildings*	Byty celkem *Dwellings, total*	z toho obydlené byty *Permanently occupied*	Městská část *City section*
Praha 14	44 639	22 446	1 351	3 304	3 579	3 058	17 932	17 043	Praha 14
Praha-Dolní Počernice	2 190	1 081	576	380	746	666	806	721	Praha-Dolní Počernice
Praha 15	29 902	15 238	1 024	2 919	2 087	1 832	13 074	12 763	Praha 15
Praha-Dolní Měcholupy	1 788	859	466	384	512	452	564	526	Praha-Dolní Měcholupy
Praha-Dubeč	2 971	1 488	860	345	928	705	1 189	1 119	Praha-Dubeč
Praha-Petrovice	6 169	3 196	179	3 453	435	400	2 418	2 326	Praha-Petrovice
Praha-Štěrboholy	1 705	837	297	574	451	398	518	472	Praha-Štěrboholy
Praha 16	8 201	3 992	931	881	1 738	1 423	3 244	3 088	Praha 16
Praha-Lipence	2 134	1 025	821	260	1 546	664	794	699	Praha-Lipence
Praha-Lochkov	592	318	272	218	236	213	269	243	Praha-Lochkov
Praha-Velká Chuchle	1 833	943	603	304	1 030	503	798	748	Praha-Velká Chuchle
Praha-Zbraslav	9 186	4 637	985	933	1 944	1 566	4 352	4 103	Praha-Zbraslav
Praha 17	25 365	12 973	326	7 792	1 315	1 184	10 174	9 921	Praha 17
Praha-Zličín	3 972	1 884	718	553	616	530	1 762	1 718	Praha-Zličín
Praha 18	16 433	8 285	561	2 929	696	625	7 461	7 371	Praha 18
Praha-Čakovice	8 644	4 241	1 019	849	1 511	1 335	3 430	3 309	Praha-Čakovice
Praha 19	6 149	3 195	599	1 026	1 096	957	2 633	2 523	Praha 19
Praha-Satalice	2 186	1 089	380	575	706	643	799	740	Praha-Satalice
Praha-Vinoř	3 350	1 621	600	558	774	727	1 223	1 156	Praha-Vinoř
Praha 20	14 571	7 435	1 693	860	2 762	2 514	5 247	5 000	Praha 20
Praha 21	9 209	4 559	1 015	907	2 657	2 268	3 524	3 301	Praha 21
Praha-Běchovice	4 038	1 631	683	591	569	502	736	690	Praha-Běchovice
Praha-Klánovice	2 939	1 556	590	498	1 219	888	1 164	1 052	Praha-Klánovice
Praha-Koloděje	1 206	601	374	322	418	382	425	390	Praha-Koloděje
Praha 22	6 812	3 446	1 561	436	1 768	1 573	3 020	2 824	Praha 22
Praha-Benice	467	240	277	168	204	188	215	193	Praha-Benice
Praha-Kolovraty	3 066	1 584	649	473	894	847	1 092	1 008	Praha-Kolovraty
Praha-Královice	334	139	496	67	122	115	150	134	Praha-Královice
Praha-Nedvězí	249	121	381	65	118	102	124	110	Praha-Nedvězí

Dokončené byty podle městských částí v letech 2005 - 2008

Dwellings completed: by city section, 2005 - 2008

Městská část *City section*	2005			2006			2007			2008			Městská část *City section*
	Dokončené byty *Dwellings completed*	z toho v bytových domech *Im multi-dwelling buildings*	z toho v rodinných domech *In family houses*	Dokončené byty *Dwellings completed*	z toho v bytových domech *Im multi-dwelling buildings*	z toho v rodinných domech *In family houses*	Dokončené byty *Dwellings completed*	z toho v bytových domech *Im multi-dwelling buildings*	z toho v rodinných domech *In family houses*	Dokončené byty *Dwellings completed*	z toho v bytových domech *Im multi-dwelling buildings*	z toho v rodinných domech *In family houses*	
hl. m. Praha	**6 564**	**5 534**	**661**	**5 186**	**4 153**	**622**	**9 422**	**8 333**	**914**	**6 328**	**5 170**	**1 058**	**hl. m. Praha**
Praha 1	2	2	-	68	61	-	54	51	-	-	-	-	Praha 1
Praha 2	74	68	-	67	64	-	77	63	-	484	474	-	Praha 2
Praha 3	94	87	6	157	155	2	133	133	-	67	67	-	Praha 3
Praha 4	293	262	23	428	307	21	306	273	27	392	354	22	Praha 4
Praha-Kunratice	198	120	21	66	-	66	229	189	40	64	6	57	Praha-Kunratice
Praha 5	745	729	16	285	238	13	941	911	22	697	608	89	Praha 5
Praha-Slivenec	7	-	7	15	-	15	41	1	39	13	-	13	Praha-Slivenec
Praha 6	451	427	23	215	185	14	412	376	36	299	261	34	Praha 6
Praha-Lysolaje	6	-	6	12	-	12	4	-	4	5	-	5	Praha-Lysolaje
Praha-Nebušice	16	-	16	7	-	7	6	-	6	3	-	3	Praha-Nebušice
Praha-Přední Kopanina	3	-	3	-	-	-	1	-	-	4	-	4	Praha-Přední Kopanina
Praha-Suchdol	1	-	1	5	-	5	53	51	2	1	-	1	Praha-Suchdol
Praha 7	24	23	-	309	308	1	24	24	-	503	502	1	Praha 7
Praha-Troja	2	-	2	-	-	-	4	-	4	2	-	2	Praha-Troja
Praha 8	445	283	15	886	796	26	225	189	31	82	71	11	Praha 8
Praha-Březiněves	1	-	1	1	-	1	51	-	51	54	-	54	Praha-Březiněves
Praha-Ďáblice	30	1	29	28	4	24	54	38	16	24	9	15	Praha-Ďáblice
Praha-Dolní Chabry	74	57	17	28	15	11	31	-	31	57	36	21	Praha-Dolní Chabry
Praha 9	786	784	2	28	-	-	1 187	1 183	4	116	109	7	Praha 9
Praha 10	594	585	9	443	439	1	825	798	6	267	263	3	Praha 10
Praha 11	2	-	2	3	-	3	6	-	5	137	136	1	Praha 11
Praha-Křeslice	23	-	23	27	-	27	16	-	16	27	-	27	Praha-Křeslice
Praha-Šeberov	45	-	45	18	-	18	53	28	25	27	-	27	Praha-Šeberov
Praha-Újezd	44	35	8	45	42	3	9	-	9	8	-	8	Praha-Újezd
Praha 12	157	138	17	229	216	13	64	32	32	15	-	15	Praha 12
Praha-Libuš	75	49	23	43	-	43	64	-	16	34	-	34	Praha-Libuš
Praha 13	637	595	40	91	61	27	505	488	17	284	280	4	Praha 13
Praha-Řeporyje	21	-	21	3	-	3	121	102	19	16	-	16	Praha-Řeporyje

Dokončené byty podle městských částí v letech 2005 - 2008

Dwellings completed: by city section, 2005 - 2008

dokončení

End of table

Městská část *City section*	2005			2006			2007			2008			Městská část *City section*
	Dokončené byty *Dwellings completed*	z toho v bytových domech *Im multi-dwelling buildings*	z toho v rodinných domech *In family houses*	Dokončené byty *Dwellings completed*	z toho v bytových domech *Im multi-dwelling buildings*	z toho v rodinných domech *In family houses*	Dokončené byty *Dwellings completed*	z toho v bytových domech *Im multi-dwelling buildings*	z toho v rodinných domech *In family houses*	Dokončené byty *Dwellings completed*	z toho v bytových domech *Im multi-dwelling buildings*	z toho v rodinných domech *In family houses*	
Praha 14	40	23	17	273	270	3	93	12	81	85	60	25	Praha 14
Praha-Dolní Počernice	-	-	-	-	-	-	-	-	-	5	-	5	Praha-Dolní Počernice
Praha 15	-	-	-	-	-	-	1 322	1 304	15	233	228	5	Praha 15
Praha-Dolní Měcholupy	4	-	4	-	-	-	193	180	13	162	137	25	Praha-Dolní Měcholupy
Praha-Dubeč	-	-	-	3	-	3	204	193	11	62	51	11	Praha-Dubeč
Praha-Petrovice	-	-	-	-	-	-	1	-	1	-	-	-	Praha-Petrovice
Praha-Štěrboholy	6	-	6	2	-	2	77	60	15	14	-	14	Praha-Štěrboholy
Praha 16	96	87	9	7	-	5	87	77	6	33	23	10	Praha 16
Praha-Lipence	31	1	24	20	2	18	4	-	4	29	3	26	Praha-Lipence
Praha-Lochkov	4	-	4	6	-	4	3	-	3	4	-	4	Praha-Lochkov
Praha-Velká Chuchle	4	-	4	6	3	3	15	-	15	12		11	Praha-Velká Chuchle
Praha-Zbraslav	202	196	6	256	241	15	396	382	14	54	41	12	Praha-Zbraslav
Praha 17	150	143	7	260	256	4	6	2	2	4	-	1	Praha 17
Praha-Zličín	19	9	8	35	33	2	114	104	9	348	345	2	Praha-Zličín
Praha 18	712	582	2	223	81	-	192	144	-	105	104	1	Praha 18
Praha-Čakovice	12	-	12	8	-	8	651	643	8	170	113	57	Praha-Čakovice
Praha 19	191	181	10	133	118	15	168	156	12	243	239	4	Praha 19
Praha-Satalice	7	-	7	4	-	4	6	-	6	13	10	3	Praha-Satalice
Praha-Vinoř	75	9	66	28	18	10	12	9	3	3	-	3	Praha-Vinoř
Praha 20	11	-	11	65	40	25	62	21	39	46	-	46	Praha 20
Praha 21	69	30	37	73	21	51	85	34	51	198	74	110	Praha 21
Praha-Běchovice	-	-	-	87	86	1	3	-	3	4	-	4	Praha-Běchovice
Praha-Klánovice	14	-	12	12	-	11	18	-	17	17	-	13	Praha-Klánovice
Praha-Koloděje	10	-	10	13	-	13	8	-	6	4	-	4	Praha-Koloděje
Praha 22	41	28	13	39	-	36	134	82	51	744	540	161	Praha 22
Praha-Benice	3	-	3	3	-	3	5	-	5	8	-	7	Praha-Benice
Praha-Kolovraty	9	-	9	118	93	25	61	-	60	40	22	18	Praha-Kolovraty
Praha-Královice	3	-	3	1	-	1	1	-	1	5	4	1	Praha-Královice
Praha-Nedvězí	1	-	1	4	-	4	5	-	5	1	-	1	Praha-Nedvězí

Neumístění uchazeči o zaměstnání podle městských částí k 31. 12.

Registered job applicants: by city section, 31 December

Městská část *City section*	2005			2006			2007			2008			Městská část *City section*
	Neumístění uchazeči *Job applicants*	v evidenci déle než 1 rok *Registered over 1 year*	Volná pracovní místa *Job applicants available*	Neumístění uchazeči *Job applicants*	v evidenci déle než 1 rok *Registered over 1 year*	Volná pracovní místa *Job applicants available*	Neumístění uchazeči *Job applicants*	v evidenci déle než 1 rok *Registered over 1 year*	Volná pracovní místa *Job applicants available*	Neumístění uchazeči *Job applicants*	v evidenci déle než 1 rok *Registered over 1 year*	Volná pracovní místa *Job applicants available*	
hl. m. Praha	**24 571**	**6 293**	**11 119**	**21 364**	**5 200**	**16 192**	**17 363**	**3 943**	**28 746**	**17 433**	**2 897**	**25 002**	**hl. m. Praha**
Praha 1	648	192	1 060	608	195	1 037	509	156	2 277	469	67	1 527	Praha 1
Praha 2	1 081	298	604	1 087	300	1 221	919	258	3 028	731	94	2 136	Praha 2
Praha 3	1 885	488	843	1 537	366	973	1 243	230	2 301	1 259	148	1 876	Praha 3
Praha 4	2 431	606	1 319	2 119	504	1 570	1 817	399	2 172	1 714	296	2 053	Praha 4
Praha-Kunratice	110	23	22	102	25	85	80	17	72	91	17	76	Praha-Kunratice
Praha 5	1 511	297	552	1 373	253	1 220	1 109	203	1 932	1 191	164	1 820	Praha 5
Praha-Slivenec	42	3	3	20	4	13	35	6	6	34	6	4	Praha-Slivenec
Praha 6	1 490	345	1 226	1 302	304	1 634	1 019	251	3 674	1 128	198	2 705	Praha 6
Praha-Lysolaje	13	2	2	7	1	58	4	1	32	8	1	-	Praha-Lysolaje
Praha-Nebušice	34	11	26	35	12	7	28	8	4	15	7	6	Praha-Nebušice
Praha-Přední Kopanina	8	2	32	7	2	-	3	1	4	4	1	10	Praha-Přední Kopanina
Praha-Suchdol	59	11	228	55	11	40	48	9	130	53	9	110	Praha-Suchdol
Praha 7	1 091	382	357	944	329	487	694	206	468	635	135	583	Praha 7
Praha-Troja	12	2	55	6	-	116	13	2	81	11	5	142	Praha-Troja
Praha 8	2 340	647	693	2 083	539	1 359	1 541	375	2 528	1 470	252	2 241	Praha 8
Praha-Březiněves	17	-	43	11	1	41	11	4	6	9	3	5	Praha-Březiněves
Praha-Ďáblice	36	5	59	36	6	50	25	6	289	27	2	94	Praha-Ďáblice
Praha-Dolní Chabry	55	9	58	35	5	59	34	6	38	29	6	69	Praha-Dolní Chabry
Praha 9	1 003	314	618	832	220	1 004	685	176	1 720	750	163	1 585	Praha 9
Praha 10	1 520	340	586	1 267	258	1 554	957	176	2 222	896	135	2 374	Praha 10
Praha 11	2 009	563	274	1 641	429	341	1 291	307	542	1 219	203	367	Praha 11
Praha-Křeslice	6	-	1	5	2	-	3	1	-	10	-	-	Praha-Křeslice
Praha-Šeberov	41	7	2	31	9	9	33	11	8	22	2	4	Praha-Šeberov
Praha-Újezd	36	6	3	29	9	12	28	10	5	28	2	9	Praha-Újezd
Praha 12	1 451	388	208	1 223	312	181	993	215	297	1 003	170	260	Praha 12
Praha-Libuš	212	52	208	190	46	94	156	41	328	151	21	220	Praha-Libuš
Praha 13	990	162	159	895	139	462	756	115	483	822	111	578	Praha 13
Praha-Řeporyje	44	8	17	35	6	31	26	3	143	33	4	118	Praha-Řeporyje

Neumístění uchazeči o zaměstnání podle městských částí k 31. 12.

Registered job applicants: by city section, 31 December

dokončení *End of table*

Městská část *City section*	2005 Neumístění uchazeči *Job applicants*	2005 v evidenci déle než 1 rok *Registered over 1 year*	2005 Volná pracovní místa *Job applicants available*	2006 Neumístění uchazeči *Job applicants*	2006 v evidenci déle než 1 rok *Registered over 1 year*	2006 Volná pracovní místa *Job applicants available*	2007 Neumístění uchazeči *Job applicants*	2007 v evidenci déle než 1 rok *Registered over 1 year*	2007 Volná pracovní místa *Job applicants available*	2008 Neumístění uchazeči *Job applicants*	2008 v evidenci déle než 1 rok *Registered over 1 year*	2008 Volná pracovní místa *Job applicants available*	Městská část *City section*
Praha 14	1 131	406	120	1 065	305	173	923	256	375	938	251	243	Praha 14
Praha-Dolní Počernice	44	15	1	39	12	1	40	11	21	34	13	31	Praha-Dolní Počernice
Praha 15	423	104	91	352	78	134	265	52	522	239	30	490	Praha 15
Praha-Dolní Měcholupy	20	6	42	15	5	149	6	1	170	8	-	148	Praha-Dolní Měcholupy
Praha-Dubeč	12	1	3	18	3	6	13	2	10	16	-	8	Praha-Dubeč
Praha-Petrovice	108	14	2	67	11	3	56	13	5	47	2	6	Praha-Petrovice
Praha-Štěrboholy	15	3	22	11	2	40	9	1	66	14	1	58	Praha-Štěrboholy
Praha 16	116	16	111	85	11	94	83	10	160	99	16	275	Praha 16
Praha-Lipence	25	6	3	24	2	9	28	6	27	26	2	10	Praha-Lipence
Praha-Lochkov	7	1	-	5	1	1	3	-	1	3	-	1	Praha-Lochkov
Praha-Velká Chuchle	21	4	2	16	2	1	15	3	3	24	1	13	Praha-Velká Chuchle
Praha-Zbraslav	133	13	30	112	15	56	88	7	45	100	4	103	Praha-Zbraslav
Praha 17	449	90	10	394	71	63	355	51	124	392	47	211	Praha 17
Praha-Zličín	53	9	197	42	7	117	33	2	153	40	3	164	Praha-Zličín
Praha 18	457	96	85	306	79	183	281	51	251	263	48	186	Praha 18
Praha-Čakovice	143	38	10	125	29	135	95	22	147	103	18	118	Praha-Čakovice
Praha 19	96	29	77	89	28	52	73	20	108	73	22	41	Praha 19
Praha-Satalice	31	7	16	36	11	64	32	9	94	31	6	54	Praha-Satalice
Praha-Vinoř	50	16	36	58	14	7	41	16	27	61	15	49	Praha-Vinoř
Praha 20	300	81	218	249	61	196	226	66	210	248	52	228	Praha 20
Praha 21	171	54	4	139	39	26	126	30	11	139	34	8	Praha 21
Praha-Běchovice	35	10	59	27	8	57	32	9	109	29	12	265	Praha-Běchovice
Praha-Klánovice	59	23	2	48	13	-	23	8	1	41	5	4	Praha-Klánovice
Praha-Koloděje	21	6	40	16	5	1	18	7	-	25	11	-	Praha-Koloděje
Praha 22	65	15	23	60	11	86	45	13	87	58	5	178	Praha 22
Praha-Benice	6	2	2	7	2	-	7	1	-	3	-	-	Praha-Benice
Praha-Kolovraty	31	1	3	17	2	8	12	2	8	23	2	15	Praha-Kolovraty
Praha-Královice	-	-	1	1	-	1	4	-	1	2	-	-	Praha-Královice
Praha-Nedvězí	5	-	2	-	-	2	2	-	2	2	-	7	Praha-Nedvězí
ostatní	369	64	649	426	86	869	369	81	1 218	540	75	1 116	*Other*

City section

BTU code
Distance to the city centre
Altitude, (m)
Maximum
Minimum

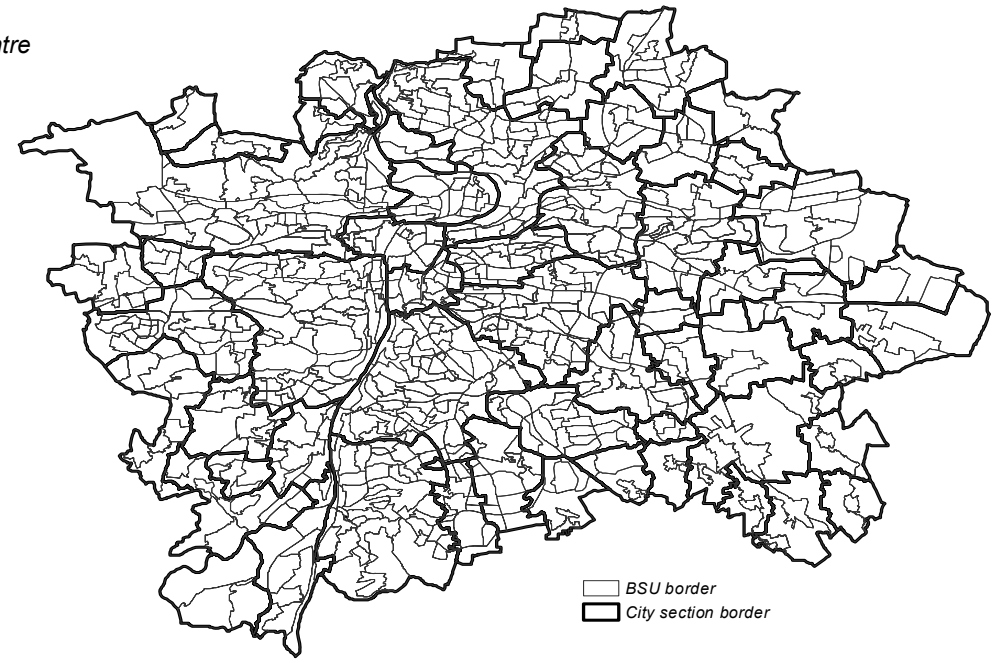

Area, (ha)
Population
Population density per 1 km²
Houses and dwellings, 31 December 2008
Houses, total
Multidwelling buildings
Dwellings, total
Permanently occupied

Territorial technical breakdown

Territorial technical unit	*TTU code*	*Recorded first in*	*Attached to Prague*	*Area, (ha)*	*Number of BSU*	*Population, 31 December 2008*

Development of the population from 1 January 2005 to 31 December 2008

	Males	*Females*	*Total*
Population, 1 January 2005			
Births			
Deaths			
Net migration	*2005 - 2008*		
Total increase			
Marriages	x	x	
Divorces	x	x	
Population, 31 December 2008			
By age:			
0 - 14			
15 - 64			
65 +			
Average age			

Infrastructure

Nursery schools		*Accommodation establishments, total*	
Basic schools, 1st to 5th forms		*Hotels*	
Basic schools, 1st to 9th forms		*Boarding houses*	
Associated out-patient care establishments		*Independent surgeries GPs*	
District police department		*Municipality police*	

Businesses with head office in Prague

Businesses: by CZ NACE, total		*Businesses: by legal forms, total*	
Principal activity:		*Selected legal forms:*	
Agriculture, hunting, forestry and fishing		*Private entrepreneurs in business as per Trade Licensing Act*	
Industry, total and energy		*Self-employed farmers and agricultural entrepreneurs*	
Construction		*Business companies and partnerships*	
Wholesale and retail trade (incl. repairs), restaurants and hotels		*Cooperatives*	
Transport, storage and communication		*Semi-budgetary organization*	
Financial intermediation		*Non-residents*	
Real estate, renting and business activities		*Associations (federations, unions, etc.)*	
Public administration and defence; compulsory social security		*Organizational units of associations*	
Education		*Interest associations of legal persons*	
Other community, social and personal service activities		*Foundation*	
Health and social work		*Businesses without employees*	

Housing construction, 2005 - 2008

Dwellings completed		*In non-residential buildings*	
In multi-dwelling buildings		*In community care service homes, boarding houses*	
In family houses			

Registered job applicants; 31 December 2008

Job applicants		*By duration of registration over 6 months*	
Females		*over 12 months*	
By age under 24		*Vacancies*	
50+		*Job applicants available*	

Age distribution of the population, 2008

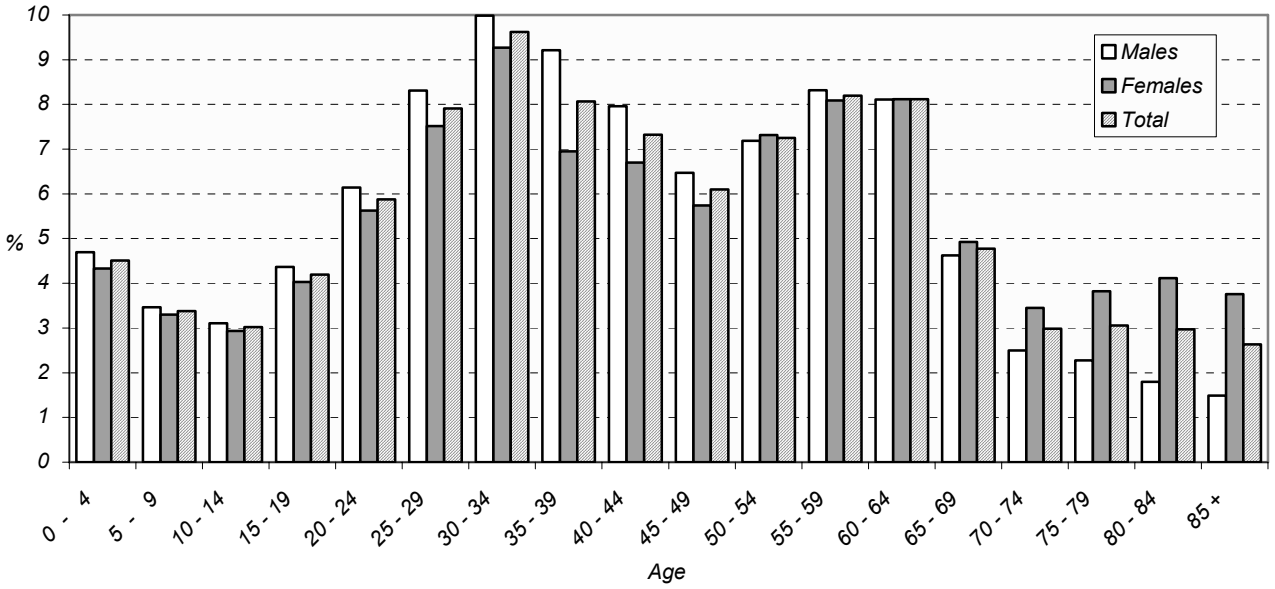

Praha 1

Kód ZÚJ : 500054

Vzdálenost od středu města	0 km
Nadmořská výška	
maximální	330 m
minimální	185 m
Rozloha (ha)	554
Počet obyvatel	30 343
Hustota obyvatel na 1 km^2	5 476

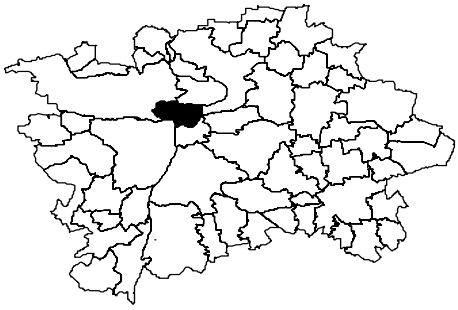

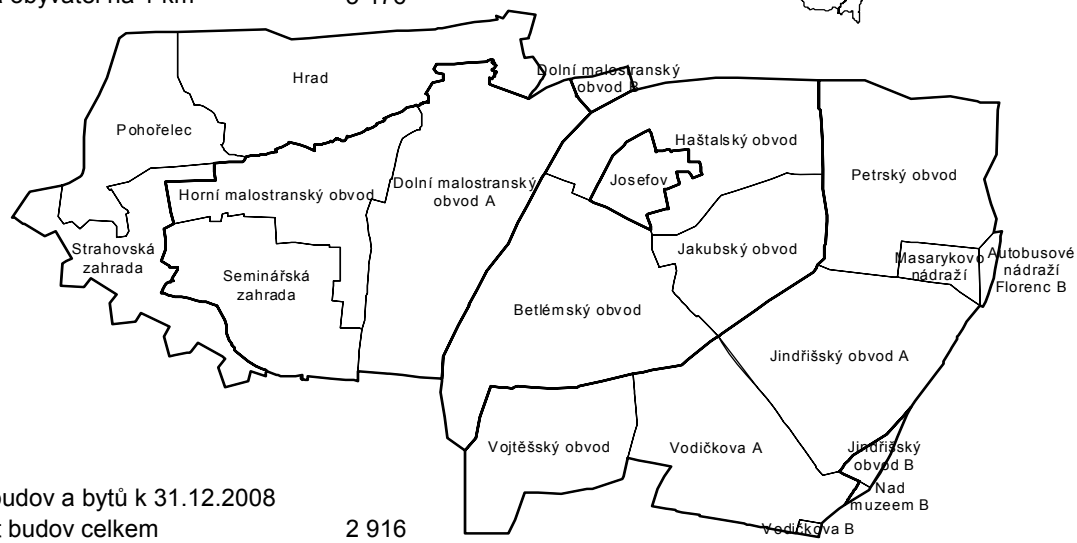

Počet budov a bytů k 31.12.2008	
počet budov celkem	2 916
počet budov s byty	2 082
počet bytů	17 879
počet obydlených bytů	16 197

Územně technické členění

Územně technická jednotka	Kód ÚTJ	Rok první písemné zmínky	Rok připojení ku Praze	Rozloha v ha	Počet ZSJ	Počet obyvatel k 31.12.2008
Holešovice-Praha 1	727156	1201	1884	3	1	-
Hradčany-Praha 1	727121	1320	1784	105	3	900
Josefov	727008	1096	1850	9	1	1 796
Malá Strana-Praha 1	727091	1257	1784	131	3	4 480
Nové Město-Praha 1	727075	1348	1784	175	7	14 155
Staré Město	727024	929	1784	129	3	9 012
Vinohrady-Praha 1	727067	1849	1922	3	2	-

Pohyb obyvatel od 1.1.2005 do 31.12.2008

	Muži	Ženy	Celkem
Počet obyvatel k 1.1.2005	15 613	16 939	32 552
Počet narozených	657	600	1 257
Počet zemřelých	673	916	1 589
Přírůstek stěhováním	-602	-1 275	-1 877
Celkový přírůstek	-618	-1 591	-2 209
Počet sňatků	x	x	806
Počet rozvodů	x	x	357
Počet obyvatel k 31.12.2008	14 995	15 348	30 343
v tom ve věku:			
0 - 14 let	1 689	1 622	3 311
15 - 64 let	11 405	10 644	22 049
65 a více let	1 901	3 082	4 983
Průměrný věk	41,4	45,0	43,3

r. 2005-2008

Občanská a technická vybavenost

Počet mateřských škol	10	Počet ubytovacích zařízení celkem	179
Počet základních škol 1. – 5. ročník	5	z toho: hotelů	140
Počet základních škol 1. – 9. ročník	6	penzionů	26
Počet sdružených ambulantních zařízení	15	Počet samost. ordinací praktického lékaře	37
Obv. oddělení policie vč. detaš. pracovišť	ano	Městská policie	ano

Ekonomické subjekty se sídlem v Praze

Počet ekonomických subjektů zapsaných v RES podle odvětví ekonom. činn. celkem	31 034	Počet ekonomických subjektů zapsaných v RES podle právní formy celkem	31 034
z toho převažující činnost:		z toho vybrané právní formy:	
zemědělství, myslivost, lesnictví a rybářství	152	soukromí podnikatelé podnikající dle živnostenského zákona	9 226
průmysl celkem a energetika	1 620	samostatně hospodařící rolníci a zemědělští podnikatelé	71
stavebnictví	974	obchodní společnosti	14 710
obchod (vč. oprav), ubytování a stravování	8 018	družstva	333
doprava, skladování a spoje	812	příspěvkové organizace	90
finanční zprostředkování	493	zahraniční osoby	819
činnost v oblasti nemovitosti a pronájmu; podnikatelské činnosti	13 783	sdružení (svazy, spolky, aj.)	1 833
veřejná správa a obrana; povinné sociální zabezpečení	47	organizační jednotky sdružení	342
vzdělávání	399	zájmová sdružení právnických osob	106
ostatní veřejné, sociální a osobní služby	4 049	nadace, nadační fondy	403
zdravotní a sociální péče, veterinární činnosti	535	Ekonomické subjekty bez zaměstnanců	5 807

Bytová výstavba v letech 2005 až 2008

Dokončené byty celkem	124	v nebytových domech	10
v tom: v bytových domech	114	v domech s pečovatelskou službou, penzionech	-
v rodinných domech	-		

Neumístění uchazeči o zaměstnání k 31.12.2008

Neumístění uchazeči celkem	469	Délka evidence více než 6 měsíců	156
z toho ženy	216	více než 12 měsíců	67
Ve věku do 24 let	52	Volná pracovní místa	1 527
nad 50 let	160	Dosažitelní uchazeči o zaměstnání	424

Věkové složení obyvatelstva v roce 2008

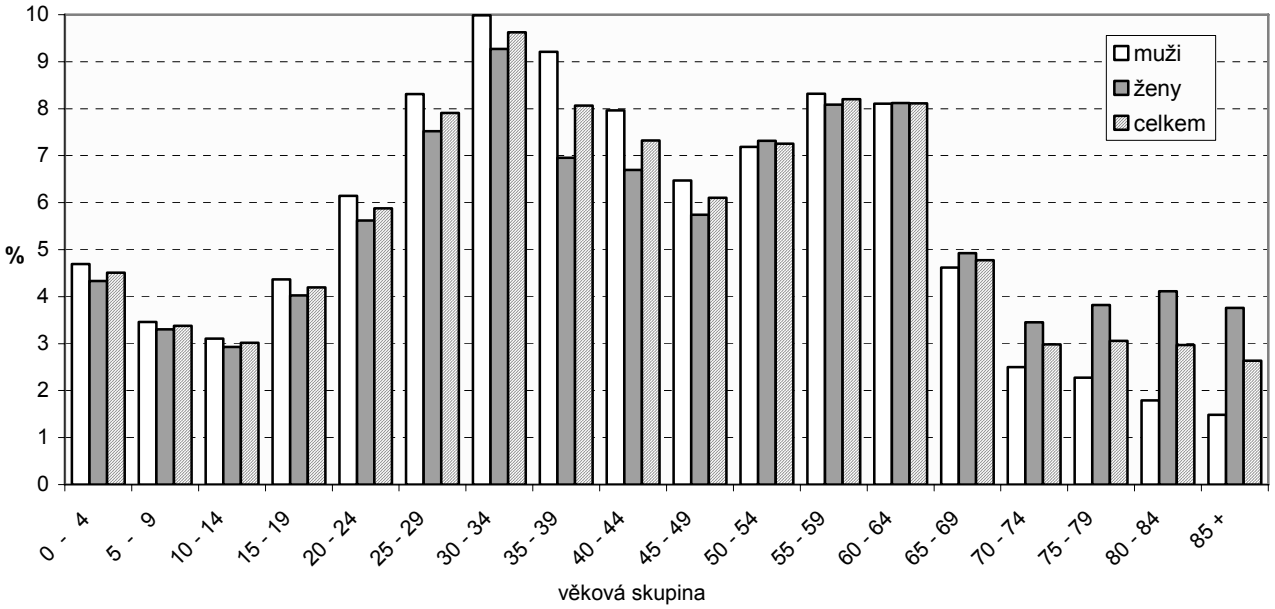

Praha 2

Kód ZÚJ : 500089

Vzdálenost od středu města	2 km
Nadmořská výška	
maximální	265 m
minimální	190 m

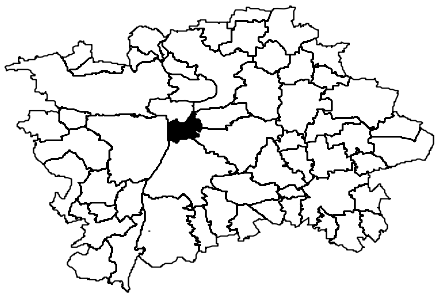

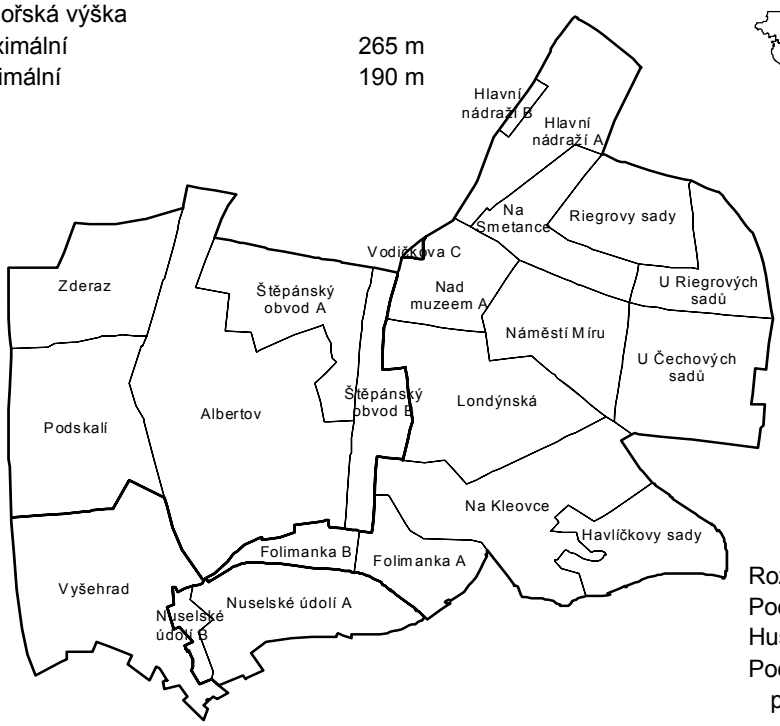

Rozloha (ha)	418
Počet obyvatel	48 575
Hustota obyvatel na 1 km^2	11 622
Počet budov a bytů k 31.12.2008	
počet budov celkem	2 616
počet budov s byty	2 238
počet bytů	27 771
počet obydlených bytů	25 598

Územně technické členění

Územně technická jednotka	Kód ÚTJ	Rok první písemné zmínky	Rok připojení ku Praze	Rozloha v ha	Počet ZSJ	Počet obyvatel k 31.12.2008
Nové Město-Praha 2	727181	1348	1784	147	6	11 420
Nusle-Praha 2	727296	1088	1922	24	2	4 560
Vinohrady-Praha 2	727164	1849	1922	211	13	30 812
Vyšehrad	727300	1070	1883	36	1	1 783

Pohyb obyvatel od 1.1.2005 do 31.12.2008

	Muži	Ženy	Celkem
Počet obyvatel k 1.1.2005	22 738	25 571	48 309
Počet narozených	1 065	1 015	2 080
Počet zemřelých	1 030	1 375	2 405
Přírůstek stěhováním	983	-392	591
Celkový přírůstek	1 018	-752	266
Počet sňatků	x	x	1 138
Počet rozvodů	x	x	575
Počet obyvatel k 31.12.2008	23 756	24 819	48 575
v tom ve věku:			
0 - 14 let	2 476	2 436	4 912
15 - 64 let	18 294	17 434	35 728
65 a více let	2 986	4 949	7 935
Průměrný věk	40,9	44,6	42,8

r. 2005-2008

Občanská a technická vybavenost

Počet mateřských škol	17	Počet ubytovacích zařízení celkem	69
Počet základních škol 1. – 5. ročník	-	z toho: hotelů	51
Počet základních škol 1. – 9. ročník	16	penzionů	8
Počet sdružených ambulantních zařízení	8	Počet samost. ordinací praktického lékaře	27
Obv. oddělení policie vč. detaš. pracovišť	ano	Městská policie	ano

Ekonomické subjekty se sídlem v Praze

Počet ekonomických subjektů zapsaných v RES podle odvětví ekonom. činn. celkem	28 426	Počet ekonomických subjektů zapsaných v RES podle právní formy celkem	28 426
z toho převažující činnost:		z toho vybrané právní formy:	
zemědělství, myslivost, lesnictví a rybářství	154	soukromí podnikatelé podnikající dle živnostenského zákona	13 015
průmysl celkem a energetika	1 777	samostatně hospodařící rolníci a zemědělští podnikatelé	61
stavebnictví	1 924	obchodní společnosti	10 434
obchod (vč. oprav), ubytování a stravování	7 908	družstva	408
doprava, skladování a spoje	921	příspěvkové organizace	53
finanční zprostředkování	453	zahraniční osoby	1 181
činnost v oblasti nemovitosti a pronájmu; podnikatelské činnosti	11 516	sdružení (svazy, spolky, aj.)	1 040
veřejná správa a obrana; povinné sociální zabezpečení	27	organizační jednotky sdružení	154
vzdělávání	563	zájmová sdružení právnických osob	43
ostatní veřejné, sociální a osobní služby	2 619	nadace, nadační fondy	86
zdravotní a sociální péče, veterinární činnosti	461	Ekonomické subjekty bez zaměstnanců	6 605

Bytová výstavba v letech 2005 až 2008

Dokončené byty celkem	702	v nebytových domech	33
v tom: v bytových domech	669	v domech s pečovatelskou službou, penzionech	-
v rodinných domech	-		

Neumístění uchazeči o zaměstnání k 31.12.2008

Neumístění uchazeči celkem	731	Délka evidence více než 6 měsíců	213
z toho ženy	354	více než 12 měsíců	94
Ve věku do 24 let	103	Volná pracovní místa	2 136
nad 50 let	221	Dosažitelní uchazeči o zaměstnání	676

Věkové složení obyvatelstva v roce 2008

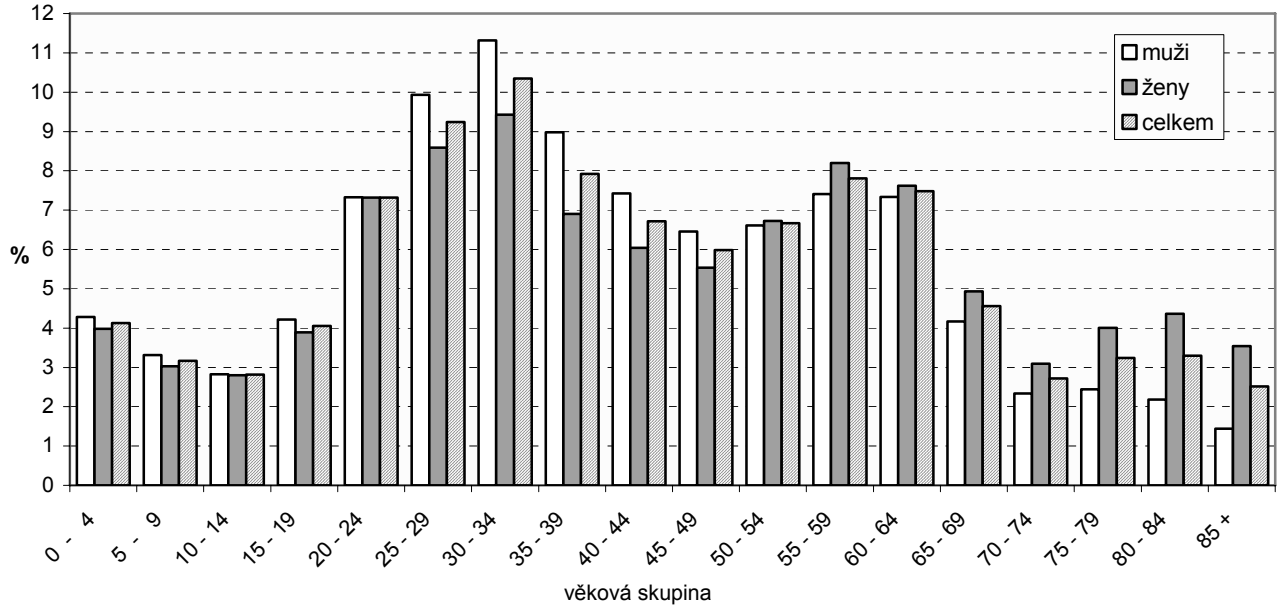

Praha 3

Kód ZÚJ : 500097

Vzdálenost od středu města	3 km
Nadmořská výška	
maximální	280 m
minimální	190 m
Rozloha (ha)	648
Počet obyvatel	72 991
Hustota obyvatel na 1 km²	11 261

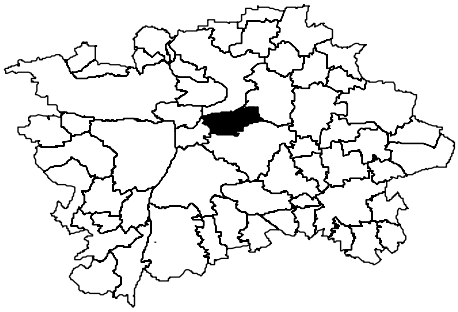

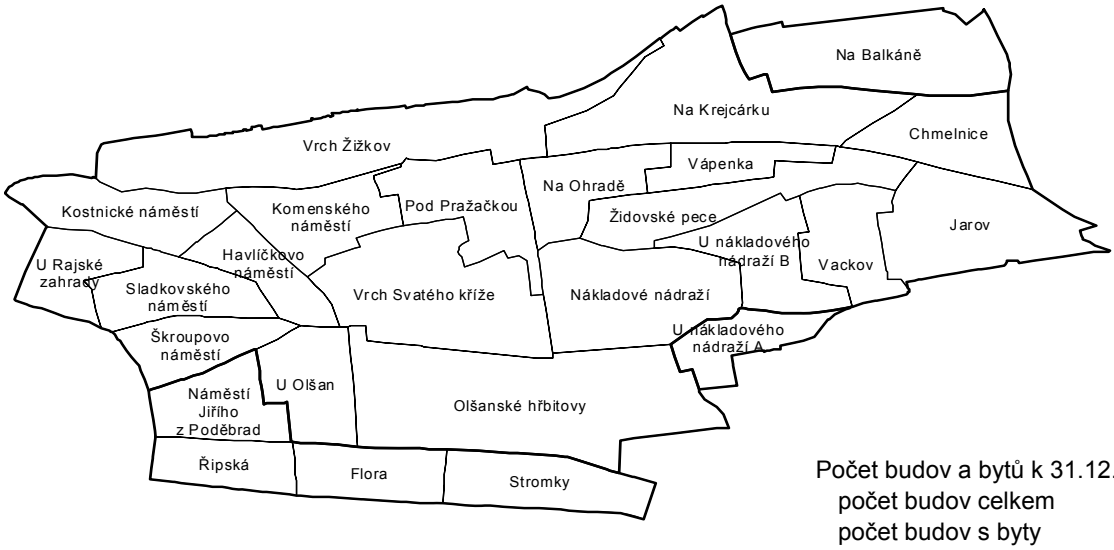

Počet budov a bytů k 31.12.2008

počet budov celkem	3 339
počet budov s byty	3 012
počet bytů	39 393
počet obydlených bytů	37 194

Územně technické členění

Územně technická jednotka	Kód ÚTJ	Rok první písemné zmínky	Rok připojení ku Praze	Rozloha v ha	Počet ZSJ	Počet obyvatel k 31.12.2008
Strašnice-Praha 3	727482	1185	1922	13	1	5
Vinohrady-Praha 3	727547	1849	1922	65	4	16 381
Vysočany-Praha 3	727431	1239	1922	37	1	6
Žižkov-Praha 3	727415	1694	1922	533	20	56 599

Pohyb obyvatel od 1.1.2005 do 31.12.2008

	Muži	Ženy	Celkem
Počet obyvatel k 1.1.2005	33 093	37 553	70 646
Počet narozených	1 526	1 432	2 958
Počet zemřelých	1 693	2 014	3 707
Přírůstek stěhováním	2 209	885	3 094
Celkový přírůstek	2 042	303	2 345
Počet sňatků	x	x	1 740
Počet rozvodů	x	x	864
Počet obyvatel k 31.12.2008	35 135	37 856	72 991
v tom ve věku:			
0 - 14 let	3 905	3 899	7 804
15 - 64 let	26 514	25 976	52 490
65 a více let	4 716	7 981	12 697
Průměrný věk	40,6	44,7	42,7

r. 2005-2008

Občanská a technická vybavenost

Počet mateřských škol	16	Počet ubytovacích zařízení celkem	49
Počet základních škol 1. – 5. ročník	3	z toho: hotelů	29
Počet základních škol 1. – 9. ročník	10	penzionů	9
Počet sdružených ambulantních zařízení	4	Počet samost. ordinací praktického lékaře	33
Obv. oddělení policie vč. detaš. pracovišť	ano	Městská policie	ano

Ekonomické subjekty se sídlem v Praze

Počet ekonomických subjektů zapsaných v RES podle odvětví ekonom. činn. celkem	32 297	Počet ekonomických subjektů zapsaných v RES podle právní formy celkem	32 297
z toho převažující činnost:		z toho vybrané právní formy:	
zemědělství, myslivost, lesnictví a rybářství	194	soukromí podnikatelé podnikající dle živnostenského zákona	18 021
průmysl celkem a energetika	2 560	samostatně hospodařící rolníci a zemědělští podnikatelé	99
stavebnictví	2 547	obchodní společnosti	9 335
obchod (vč. oprav), ubytování a stravování	9 788	družstva	506
doprava, skladování a spoje	1 182	příspěvkové organizace	46
finanční zprostředkování	518	zahraniční osoby	1 662
činnost v oblasti nemovitosti a pronájmu; podnikatelské činnosti	11 460	sdružení (svazy, spolky, aj.)	696
veřejná správa a obrana; povinné sociální zabezpečení	15	organizační jednotky sdružení	169
vzdělávání	628	zájmová sdružení právnických osob	31
ostatní veřejné, sociální a osobní služby	2 862	nadace, nadační fondy	69
zdravotní a sociální péče, veterinární činnosti	419	Ekonomické subjekty bez zaměstnanců	8 325

Bytová výstavba v letech 2005 až 2008

Dokončené byty celkem	451	v nebytových domech	1
v tom: v bytových domech	442	v domech s pečovatelskou službou, penzionech	-
v rodinných domech	8		

Neumístění uchazeči o zaměstnání k 31.12.2008

Neumístění uchazeči celkem	1 259	Délka evidence více než 6 měsíců	342
z toho ženy	630	více než 12 měsíců	148
Ve věku do 24 let	194	Volná pracovní místa	1 876
nad 50 let	377	Dosažitelní uchazeči o zaměstnání	1 180

Věkové složení obyvatelstva v roce 2008

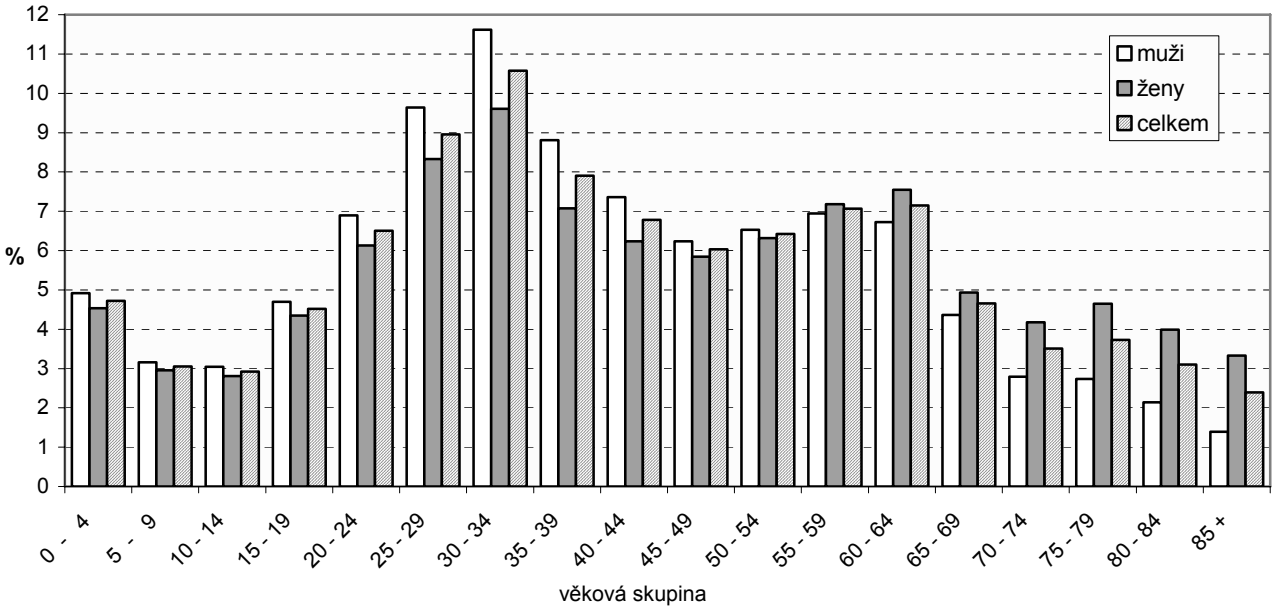

Praha 4

Kód ZÚJ : 500119

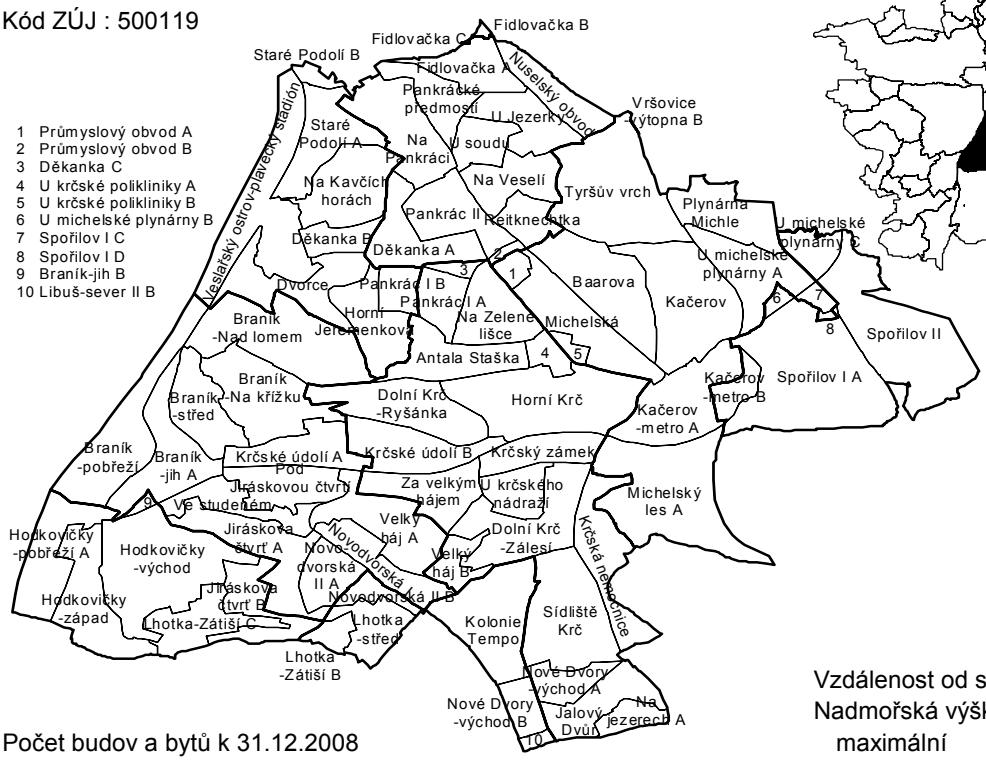

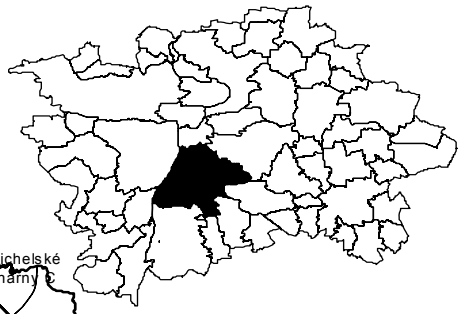

Vzdálenost od středu města	5 km
Nadmořská výška	
maximální	307 m
minimální	190 m
Rozloha (ha)	2 419
Počet obyvatel	130 287
Hustota obyvatel na 1 km²	5 385

Počet budov a bytů k 31.12.2008	
počet budov celkem	10 056
počet budov s byty	9 275
počet bytů	69 334
počet obydlených bytů	65 918

Územně technické členění

Územně technická jednotka	Kód ÚTJ	Rok první písemné zmínky	Rok připojení ku Praze	Rozloha v ha	Počet ZSJ	Počet obyvatel k 31.12.2008
Braník	727873	1088	1922	440	12	18 060
Hodkovičky	727857	1245	1922	208	6	3 581
Krč	727598	1322	1922	521	18	26 765
Lhotka	728071	1368	1960	105	6	6 061
Michle-Praha 4	727750	1185	1922	440	11	18 031
Nusle-Praha 4	728161	1088	1922	261	11	29 896
Podolí	728152	1222	1922	238	8	13 447
Vinohrady-Praha 4	728187	1849	1922	1	2	4
Vršovice-Praha 4	920789	1088	1922	0	1	-
Záběhlice-Praha 4	727997	1088	1922	205	6	14 442

Pohyb obyvatel od 1.1.2005 do 31.12.2008

	Muži	Ženy	Celkem
Počet obyvatel k 1.1.2005	60 848	68 302	129 150
Počet narozených	2 583	2 570	5 153
Počet zemřelých	3 090	3 402	6 492
Přírůstek stěhováním (r. 2005-2008)	1 704	772	2 476
Celkový přírůstek (r. 2005-2008)	1 197	-60	1 137
Počet sňatků	x	x	2 758
Počet rozvodů	x	x	1 496
Počet obyvatel k 31.12.2008	62 045	68 242	130 287
v tom ve věku:			
0 - 14 let	7 175	6 802	13 977
15 - 64 let	43 331	43 953	87 284
65 a více let	11 539	17 487	29 026
Průměrný věk	42,4	46,5	44,6

Občanská a technická vybavenost

Počet mateřských škol	31	Počet ubytovacích zařízení celkem	55
Počet základních škol 1. – 5. ročník	1	z toho: hotelů	37
Počet základních škol 1. – 9. ročník	26	penzionů	11
Počet sdružených ambulantních zařízení	11	Počet samost. ordinací praktického lékaře	55
Obv. oddělení policie vč. detaš. pracovišť	ano	Městská policie	ano

Ekonomické subjekty se sídlem v Praze

Počet ekonomických subjektů zapsaných v RES podle odvětví ekonom. činn. celkem	54 721	Počet ekonomických subjektů zapsaných v RES podle právní formy celkem	54 721
z toho převažující činnost:		z toho vybrané právní formy:	
zemědělství, myslivost, lesnictví a rybářství	394	soukromí podnikatelé podnikající dle živnostenského zákona	30 284
průmysl celkem a energetika	3 879	samostatně hospodařící rolníci a zemědělští podnikatelé	151
stavebnictví	5 656	obchodní společnosti	13 626
obchod (vč. oprav), ubytování a stravování	18 029	družstva	1 009
doprava, skladování a spoje	1 931	příspěvkové organizace	83
finanční zprostředkování	884	zahraniční osoby	5 261
činnost v oblasti nemovitosti a pronájmu; podnikatelské činnosti	17 891	sdružení (svazy, spolky, aj.)	1 186
veřejná správa a obrana; povinné sociální zabezpečení	25	organizační jednotky sdružení	210
vzdělávání	953	zájmová sdružení právnických osob	51
ostatní veřejné, sociální a osobní služby	4 157	nadace, nadační fondy	164
zdravotní a sociální péče, veterinární činnosti	708	Ekonomické subjekty bez zaměstnanců	14 735

Bytová výstavba v letech 2005 až 2008

Dokončené byty celkem	1 419	v nebytových domech	130
v tom: v bytových domech	1 196	v domech s pečovatelskou službou, penzionech	-
v rodinných domech	93		

Neumístění uchazeči o zaměstnání k 31.12.2008

Neumístění uchazeči celkem	1 714	Délka evidence více než 6 měsíců	567
z toho ženy	884	více než 12 měsíců	296
Ve věku do 24 let	243	Volná pracovní místa	2 053
nad 50 let	467	Dosažitelní uchazeči o zaměstnání	1 601

Věkové složení obyvatelstva v roce 2008

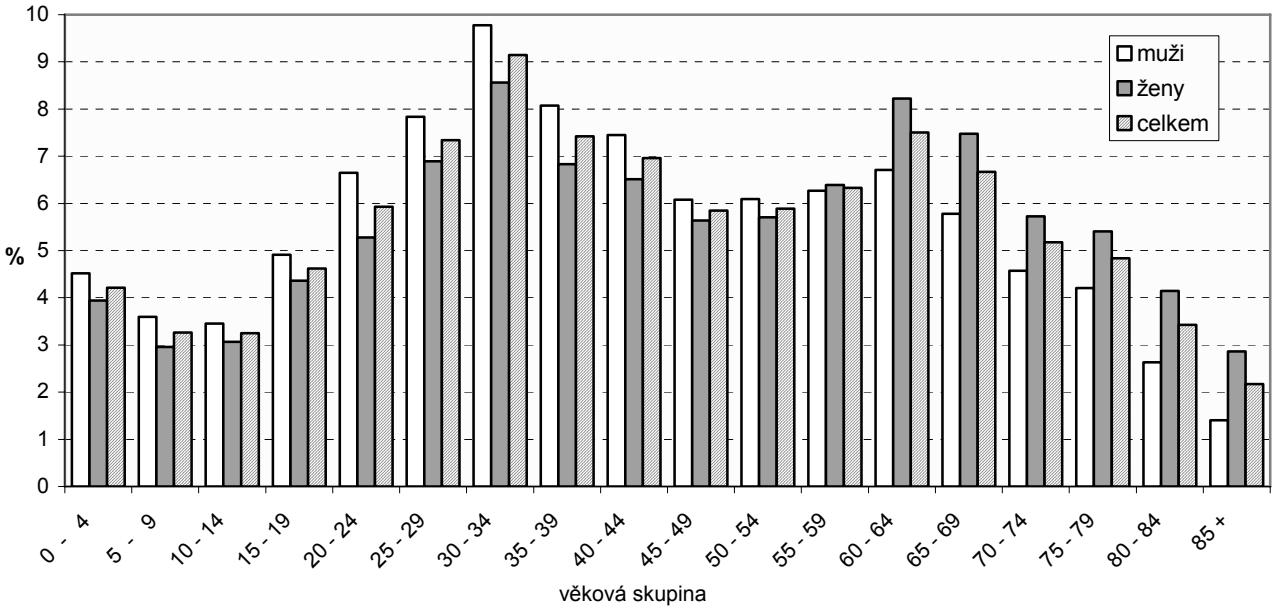

Praha-Kunratice

Kód ZÚJ : 547042

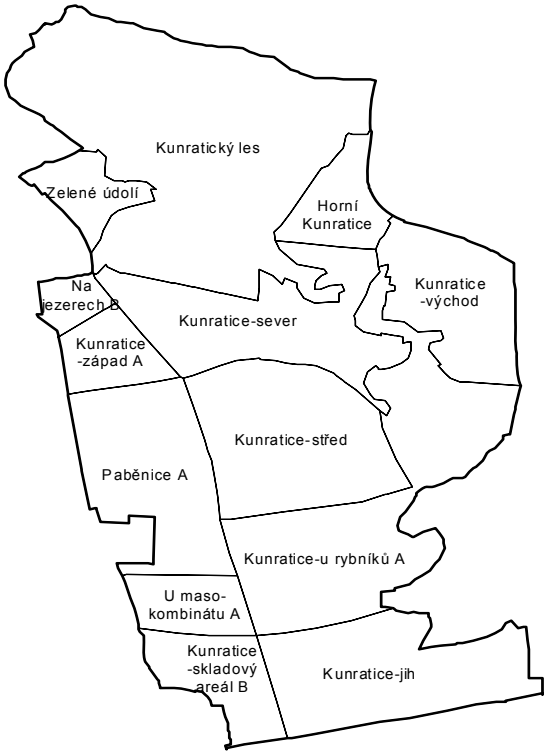

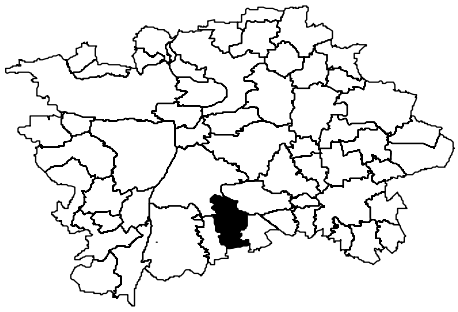

Vzdálenost od středu města	9 km
Nadmořská výška	
maximální	310 m
minimální	225 m
Rozloha (ha)	810
Počet obyvatel	8 089
Hustota obyvatel na 1 km^2	999
Počet budov a bytů k 31.12.2008	
počet budov celkem	1 780
počet budov s byty	1 453
počet bytů	3 465
počet obydlených bytů	2 952

Územně technické členění

Územně technická jednotka	Kód ÚTJ	Rok první písemné zmínky	Rok připojení ku Praze	Rozloha v ha	Počet ZSJ	Počet obyvatel k 31.12.2008
Kunratice	728314	1287	1968	810	13	8 089

Pohyb obyvatel od 1.1.2005 do 31.12.2008

	Muži	Ženy	Celkem
Počet obyvatel k 1.1.2005	3 143	3 334	6 477
Počet narozených	219	182	401
Počet zemřelých	95	99	194
Přírůstek stěhováním	746	659	1 405
Celkový přírůstek	870	742	1 612
Počet sňatků	x	x	151
Počet rozvodů	x	x	98
Počet obyvatel k 31.12.2008	4 013	4 076	8 089
v tom ve věku:			
0 - 14 let	712	652	1 364
15 - 64 let	2 929	2 943	5 872
65 a více let	372	481	853
Průměrný věk	36,2	37,8	37,0

r. 2005-2008

Občanská a technická vybavenost

Počet mateřských škol	1	Počet ubytovacích zařízení celkem	5
Počet základních škol 1. – 5. ročník	1	z toho: hotelů	1
Počet základních škol 1. – 9. ročník	1	penzionů	3
Počet sdružených ambulantních zařízení	1	Počet samost. ordinací praktického lékaře	2
Obv. oddělení policie vč. detaš. pracovišť	ne	Městská policie	ano

Ekonomické subjekty se sídlem v Praze

Počet ekonomických subjektů zapsaných v RES podle odvětví ekonom. činn. celkem	2 686	Počet ekonomických subjektů zapsaných v RES podle právní formy celkem	2 686
z toho převažující činnost:		z toho vybrané právní formy:	
zemědělství, myslivost, lesnictví a rybářství	31	soukromí podnikatelé podnikající dle živnostenského zákona	1 514
průmysl celkem a energetika	212	samostatně hospodařící rolníci a zemědělští podnikatelé	12
stavebnictví	221	obchodní společnosti	640
obchod (vč. oprav), ubytování a stravování	986	družstva	8
doprava, skladování a spoje	86	příspěvkové organizace	2
finanční zprostředkování	25	zahraniční osoby	273
činnost v oblasti nemovitosti a pronájmu; podnikatelské činnosti	827	sdružení (svazy, spolky, aj.)	75
veřejná správa a obrana; povinné sociální zabezpečení	2	organizační jednotky sdružení	10
vzdělávání	46	zájmová sdružení právnických osob	-
ostatní veřejné, sociální a osobní služby	209	nadace, nadační fondy	9
zdravotní a sociální péče, veterinární činnosti	28	Ekonomické subjekty bez zaměstnanců	860

Bytová výstavba v letech 2005 až 2008

Dokončené byty celkem	557	v nebytových domech	1
v tom: v bytových domech	315	v domech s pečovatelskou službou, penzionech	57
v rodinných domech	184		

Neumístění uchazeči o zaměstnání k 31.12.2008

Neumístění uchazeči celkem	91	Délka evidence více než 6 měsíců	34
z toho ženy	49	více než 12 měsíců	17
Ve věku do 24 let	6	Volná pracovní místa	76
nad 50 let	27	Dosažitelní uchazeči o zaměstnání	88

Věkové složení obyvatelstva v roce 2008

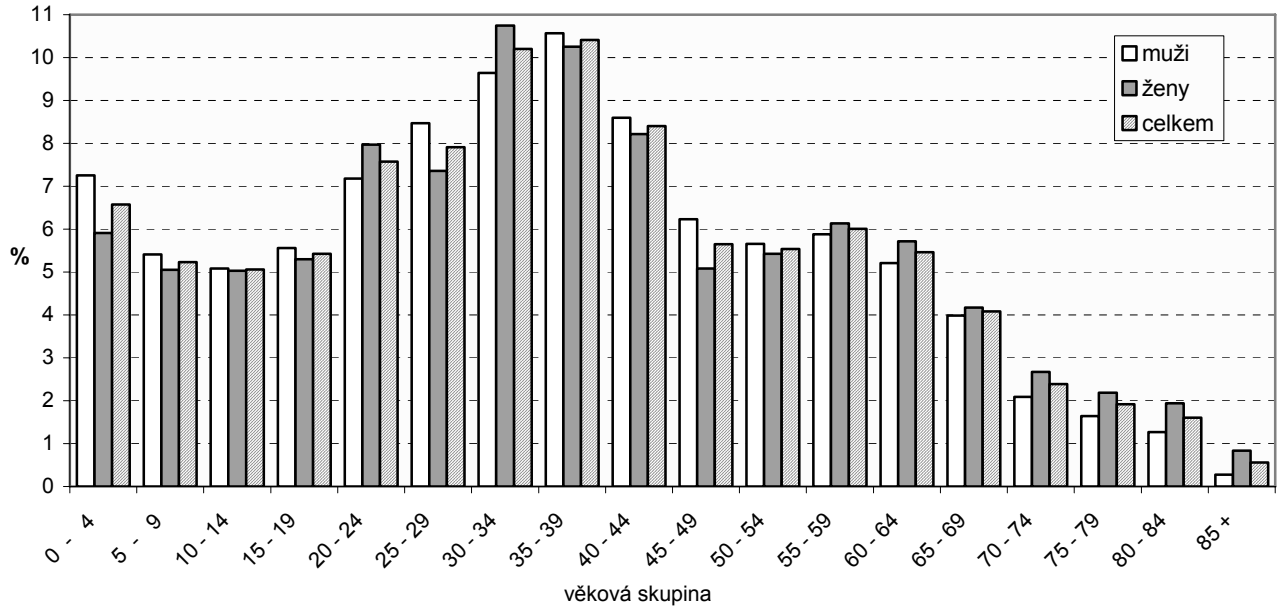

Praha 5

Kód ZÚJ : 500143

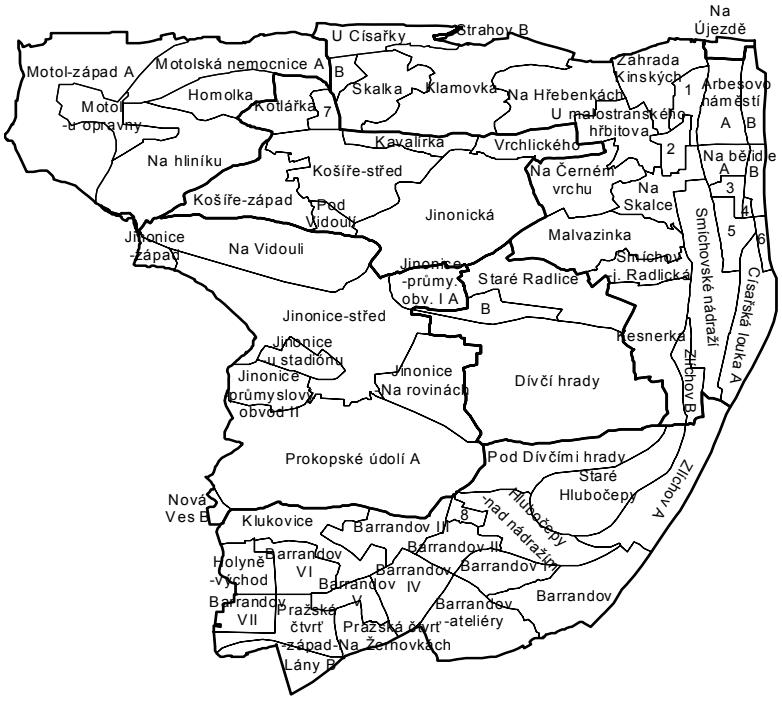

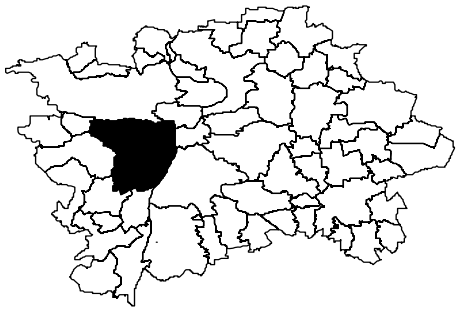

1 Pod zahradou Kinských
2 Smíchov-průmyslový obvod
3 Smíchovský pivovar A
4 Smíchovský pivovar B
5 U železničního mostu
6 Císařská louka B
7 Pod Kotlářkou
8 Prokopské údolí C

Vzdálenost od středu města	2 km
Nadmořská výška	
maximální	375 m
minimální	190 m
Rozloha (ha)	2 750
Počet obyvatel	83 573
Hustota obyvatel na 1 km^2	3 039
Počet budov a bytů k 31.12.2008	
počet budov celkem	7 007
počet budov s byty	6 381
počet bytů	42 008
počet obydlených bytů	38 971

Územně technické členění

Územně technická jednotka	Kód ÚTJ	Rok první písemné zmínky	Rok připojení ku Praze	Rozloha v ha	Počet ZSJ	Počet obyvatel k 31.12.2008
Břevnov-Praha 5	920771	1197	1922	1	1	-
Hlubočepy	728837	1222	1922	607	19	23 059
Jinonice-Praha 5	728730	1088	1922	547	9	4 708
Košíře	728764	1185	1922	323	8	14 539
Malá Strana-Praha 5	729035	1257	1784	7	1	1 290
Motol	728951	1146	1922	319	5	3 693
Radlice	728641	1283	1922	242	3	1 713
Smíchov	729051	1333	1922	705	25	34 571

Pohyb obyvatel od 1.1.2005 do 31.12.2008

	Muži	Ženy	Celkem
Počet obyvatel k 1.1.2005	37 773	41 284	79 057
Počet narozených	1 865	1 799	3 664
Počet zemřelých	1 434	1 614	3 048
Přírůstek stěhováním	2 651	1 249	3 900
Celkový přírůstek	3 082	1 434	4 516
Počet sňatků	x	x	1 896
Počet rozvodů	x	x	1 009
Počet obyvatel k 31.12.2008	40 855	42 718	83 573
v tom ve věku:			
0 - 14 let	5 465	5 159	10 624
15 - 64 let	30 876	30 716	61 592
65 a více let	4 514	6 843	11 357
Průměrný věk	38,8	42,0	40,4

r. 2005-2008

Občanská a technická vybavenost

Počet mateřských škol	23	Počet ubytovacích zařízení celkem	56
Počet základních škol 1. – 5. ročník	1	z toho: hotelů	35
Počet základních škol 1. – 9. ročník	17	penzionů	11
Počet sdružených ambulantních zařízení	9	Počet samost. ordinací praktického lékaře	36
Obv. oddělení policie vč. detaš. pracovišť	ano	Městská policie	ano

Ekonomické subjekty se sídlem v Praze

Počet ekonomických subjektů zapsaných v RES podle odvětví ekonom. činn. celkem	33 221	Počet ekonomických subjektů zapsaných v RES podle právní formy celkem	33 221
z toho převažující činnost:		z toho vybrané právní formy:	
zemědělství, myslivost, lesnictví a rybářství	249	soukromí podnikatelé podnikající dle živnostenského zákona	18 657
průmysl celkem a energetika	2 423	samostatně hospodařící rolníci a zemědělští podnikatelé	90
stavebnictví	2 638	obchodní společnosti	9 298
obchod (vč. oprav), ubytování a stravování	9 130	družstva	405
doprava, skladování a spoje	1 287	příspěvkové organizace	56
finanční zprostředkování	551	zahraniční osoby	1 597
činnost v oblasti nemovitosti a pronájmu; podnikatelské činnosti	12 939	sdružení (svazy, spolky, aj.)	917
veřejná správa a obrana; povinné sociální zabezpečení	23	organizační jednotky sdružení	129
vzdělávání	667	zájmová sdružení právnických osob	22
ostatní veřejné, sociální a osobní služby	2 701	nadace, nadační fondy	60
zdravotní a sociální péče, veterinární činnosti	472	Ekonomické subjekty bez zaměstnanců	8 994

Bytová výstavba v letech 2005 až 2008

Dokončené byty celkem	2 668	v nebytových domech	42
v tom: v bytových domech	2 486	v domech s pečovatelskou službou, penzionech	-
v rodinných domech	140		

Neumístění uchazeči o zaměstnání k 31.12.2008

Neumístění uchazeči celkem	1 191	Délka evidence více než 6 měsíců	380
z toho ženy	645	více než 12 měsíců	164
Ve věku do 24 let	208	Volná pracovní místa	1 820
nad 50 let	278	Dosažitelní uchazeči o zaměstnání	1 085

Věkové složení obyvatelstva v roce 2008

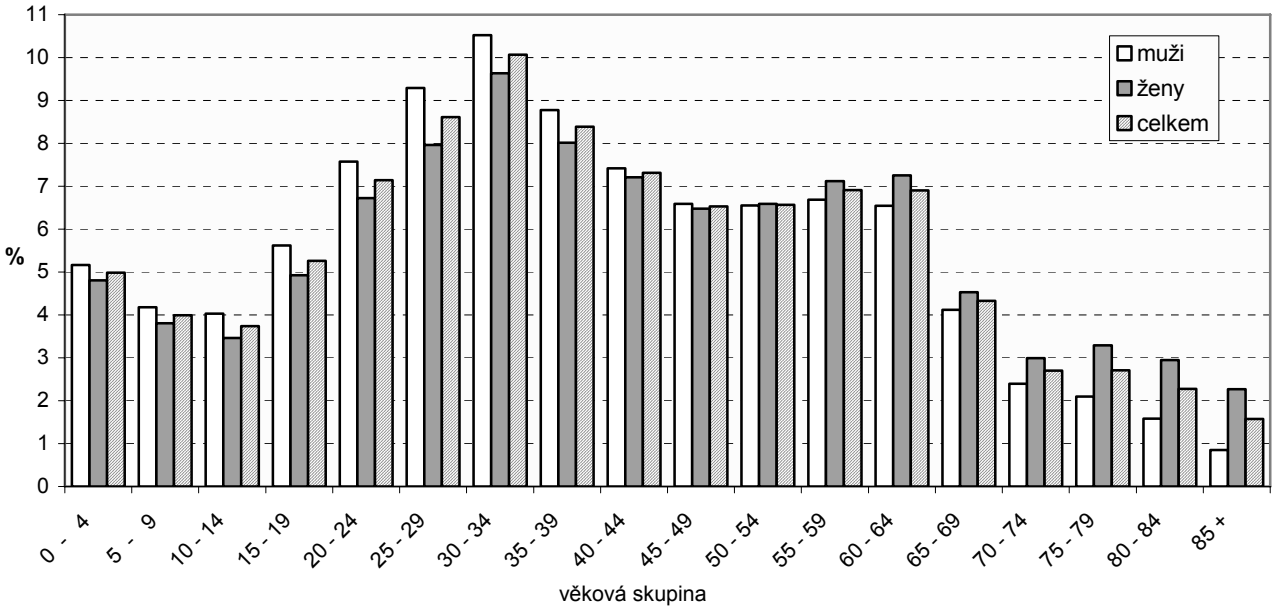

Praha-Slivenec

Kód ZÚJ : 539678

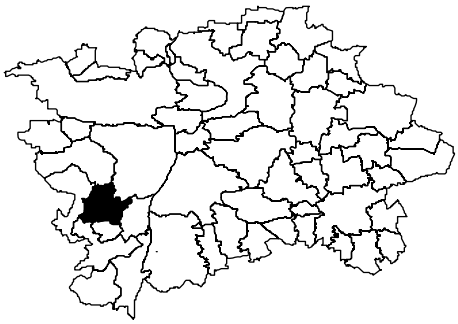

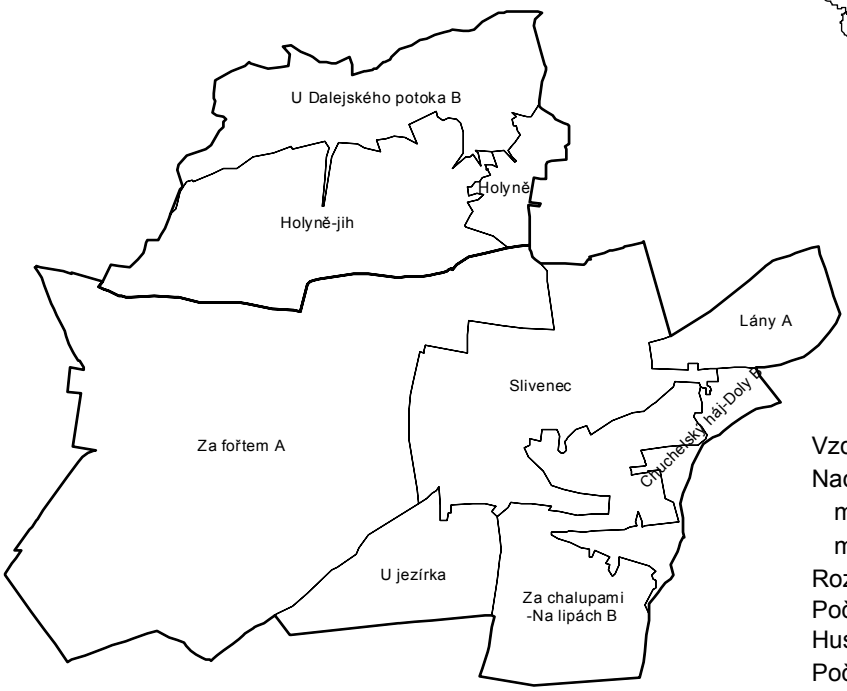

Vzdálenost od středu města	9 km
Nadmořská výška	
maximální	370 m
minimální	260 m
Rozloha (ha)	759
Počet obyvatel	2 570
Hustota obyvatel na 1 km^2	339
Počet budov a bytů k 31.12.2008	
počet budov celkem	1 179
počet budov s byty	896
počet bytů	1 002
počet obydlených bytů	934

Územně technické členění

Územně technická jednotka	Kód ÚTJ	Rok první písemné zmínky	Rok připojení ku Praze	Rozloha v ha	Počet ZSJ	Počet obyvatel k 31.12.2008
Holyně	750573	1088	1974	193	3	394
Slivenec	750590	1253	1974	566	6	2 176

Pohyb obyvatel od 1.1.2005 do 31.12.2008

	Muži	Ženy	Celkem
Počet obyvatel k 1.1.2005	1 032	1 061	2 093
Počet narozených	54	59	113
Počet zemřelých	55	31	86
Přírůstek stěhováním	204	246	450
Celkový přírůstek	203	274	477
Počet sňatků	x	x	29
Počet rozvodů	x	x	25
Počet obyvatel k 31.12.2008	1 235	1 335	2 570
v tom ve věku:			
0 - 14 let	185	205	390
15 - 64 let	915	919	1 834
65 a více let	135	211	346
Průměrný věk	39,5	41,0	40,3

r. 2005-2008

Občanská a technická vybavenost

Počet mateřských škol	1	Počet ubytovacích zařízení celkem	1
Počet základních škol 1. – 5. ročník	-	z toho: hotelů	-
Počet základních škol 1. – 9. ročník	1	penzionů	1
Počet sdružených ambulantních zařízení	-	Počet samost. ordinací praktického lékaře	-
Obv. oddělení policie vč. detaš. pracovišť	ne	Městská policie	ano

Ekonomické subjekty se sídlem v Praze

Počet ekonomických subjektů zapsaných v RES podle odvětví ekonom. činn. celkem	828	Počet ekonomických subjektů zapsaných v RES podle právní formy celkem	828
z toho převažující činnost:		z toho vybrané právní formy:	
zemědělství, myslivost, lesnictví a rybářství	17	soukromí podnikatelé podnikající dle živnostenského zákona	580
průmysl celkem a energetika	102	samostatně hospodařící rolníci a zemědělští podnikatelé	10
stavebnictví	87	obchodní společnosti	169
obchod (vč. oprav), ubytování a stravování	230	družstva	1
doprava, skladování a spoje	31	příspěvkové organizace	1
finanční zprostředkování	10	zahraniční osoby	33
činnost v oblasti nemovitosti a pronájmu; podnikatelské činnosti	274	sdružení (svazy, spolky, aj.)	13
veřejná správa a obrana; povinné sociální zabezpečení	1	organizační jednotky sdružení	4
vzdělávání	11	zájmová sdružení právnických osob	-
ostatní veřejné, sociální a osobní služby	61	nadace, nadační fondy	-
zdravotní a sociální péče, veterinární činnosti	2	Ekonomické subjekty bez zaměstnanců	296

Bytová výstavba v letech 2005 až 2008

Dokončené byty celkem	76	v nebytových domech	1
v tom: v bytových domech	1	v domech s pečovatelskou službou, penzionech	-
v rodinných domech	74		

Neumístění uchazeči o zaměstnání k 31.12.2008

Neumístění uchazeči celkem	34	Délka evidence více než 6 měsíců	15
z toho ženy	18	více než 12 měsíců	6
Ve věku do 24 let	4	Volná pracovní místa	4
nad 50 let	9	Dosažitelní uchazeči o zaměstnání	32

Věkové složení obyvatelstva v roce 2008

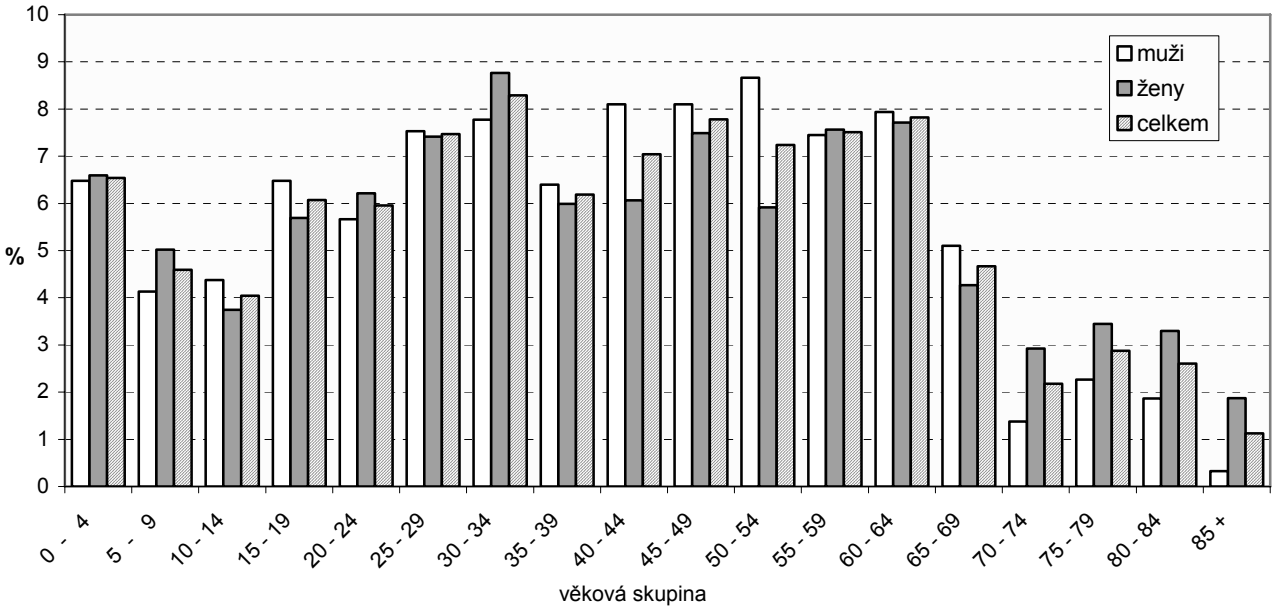

Praha 6

Kód ZÚJ : 500178

Vzdálenost od středu města	3 km
Nadmořská výška	
maximální	382 m
minimální	180 m
Rozloha (ha)	4 151
Počet obyvatel	100 600
Hustota obyvatel na 1 km²	2 423

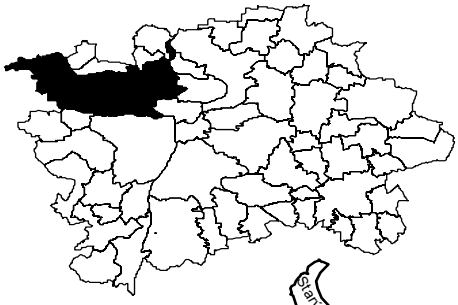

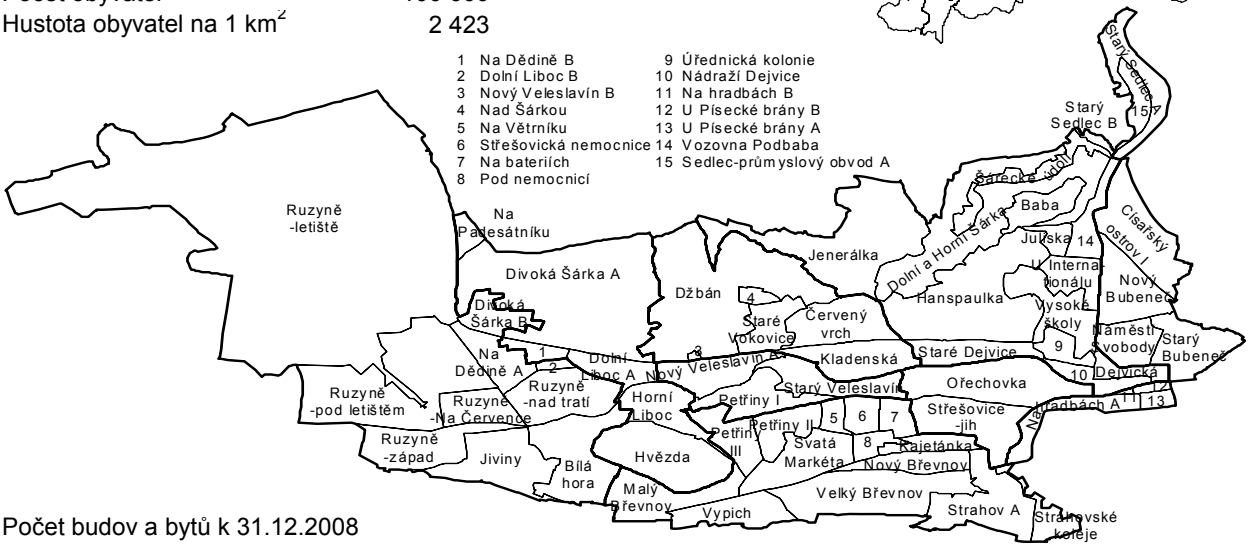

Počet budov a bytů k 31.12.2008	
počet budov celkem	10 249
počet budov s byty	9 476
počet bytů	51 221
počet obydlených bytů	48 167

Územně technické členění

Územně technická jednotka	Kód ÚTJ	Rok první písemné zmínky	Rok připojení ku Praze	Rozloha v ha	Počet ZSJ	Počet obyvatel k 31.12.2008
Břevnov-Praha 6	729582	993	1922	523	14	24 175
Bubeneč-Praha 6	730106	1197	1922	217	4	15 359
Dejvice	729272	1088	1922	739	14	22 678
Hradčany-Praha 6	729558	1320	1784	47	4	1 127
Liboc	729795	993	1922	425	6	4 727
Ruzyně	729710	993	1960	1 498	10	7 755
Sedlec-Praha 6	730041	1273	1922	63	2	508
Střešovice	729302	993	1922	155	2	7 119
Veleslavín	729353	993	1922	131	3	6 140
Vokovice	729418	1409	1922	352	6	11 012

Pohyb obyvatel od 1.1.2005 do 31.12.2008

	Muži	Ženy	Celkem
Počet obyvatel k 1.1.2005	46 531	52 813	99 344
Počet narozených (r. 2005-2008)	2 105	1 910	4 015
Počet zemřelých (r. 2005-2008)	2 328	2 736	5 064
Přírůstek stěhováním (r. 2005-2008)	1 510	795	2 305
Celkový přírůstek (r. 2005-2008)	1 287	-31	1 256
Počet sňatků (r. 2005-2008)	x	x	2 187
Počet rozvodů (r. 2005-2008)	x	x	990
Počet obyvatel k 31.12.2008	47 818	52 782	100 600
v tom ve věku:			
0 - 14 let	6 129	5 775	11 904
15 - 64 let	33 404	33 636	67 040
65 a více let	8 285	13 371	21 656
Průměrný věk	41,8	46,1	44,0

Občanská a technická vybavenost

Počet mateřských škol	29	Počet ubytovacích zařízení celkem	52
Počet základních škol 1. – 5. ročník	3	z toho: hotelů	27
Počet základních škol 1. – 9. ročník	17	penzionů	10
Počet sdružených ambulantních zařízení	11	Počet samost. ordinací praktického lékaře	51
Obv. oddělení policie vč. detaš. pracovišť	ano	Městská policie	ano

Ekonomické subjekty se sídlem v Praze

Počet ekonomických subjektů zapsaných v RES podle odvětví ekonom. činn. celkem	39 074	Počet ekonomických subjektů zapsaných v RES podle právní formy celkem	39 074
z toho převažující činnost:		z toho vybrané právní formy:	
zemědělství, myslivost, lesnictví a rybářství	302	soukromí podnikatelé podnikající dle živnostenského zákona	23 286
průmysl celkem a energetika	2 671	samostatně hospodařící rolníci a zemědělští podnikatelé	160
stavebnictví	2 459	obchodní společnosti	9 044
obchod (vč. oprav), ubytování a stravování	11 678	družstva	707
doprava, skladování a spoje	1 848	příspěvkové organizace	57
finanční zprostředkování	599	zahraniční osoby	1 830
činnost v oblasti nemovitosti a pronájmu; podnikatelské činnosti	14 401	sdružení (svazy, spolky, aj.)	1 245
veřejná správa a obrana; povinné sociální zabezpečení	12	organizační jednotky sdružení	190
vzdělávání	854	zájmová sdružení právnických osob	33
ostatní veřejné, sociální a osobní služby	3 455	nadace, nadační fondy	69
zdravotní a sociální péče, veterinární činnosti	628	Ekonomické subjekty bez zaměstnanců	10 874

Bytová výstavba v letech 2005 až 2008

Dokončené byty celkem	1 377	v nebytových domech	21
v tom: v bytových domech	1 249	v domech s pečovatelskou službou, penzionech	-
v rodinných domech	107		

Neumístění uchazeči o zaměstnání k 31.12.2008

Neumístění uchazeči celkem	1 128	Délka evidence více než 6 měsíců	375
z toho ženy	581	více než 12 měsíců	198
Ve věku do 24 let	125	Volná pracovní místa	2 705
nad 50 let	337	Dosažitelní uchazeči o zaměstnání	1 035

Věkové složení obyvatelstva v roce 2008

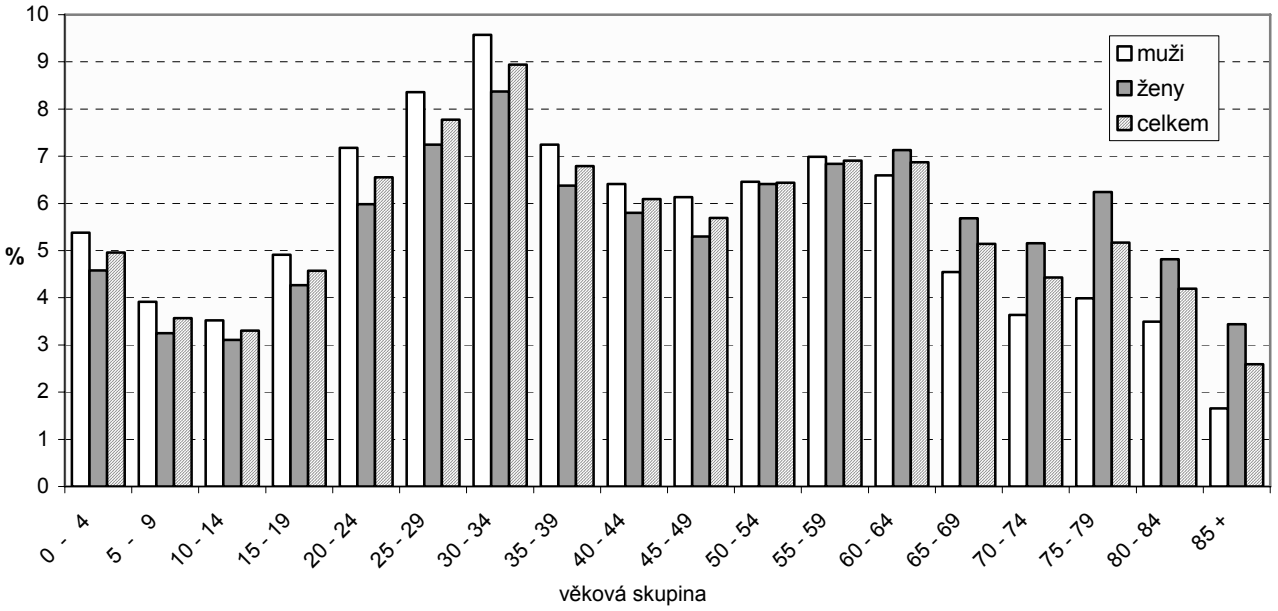

Praha-Lysolaje

Kód ZÚJ : 547140

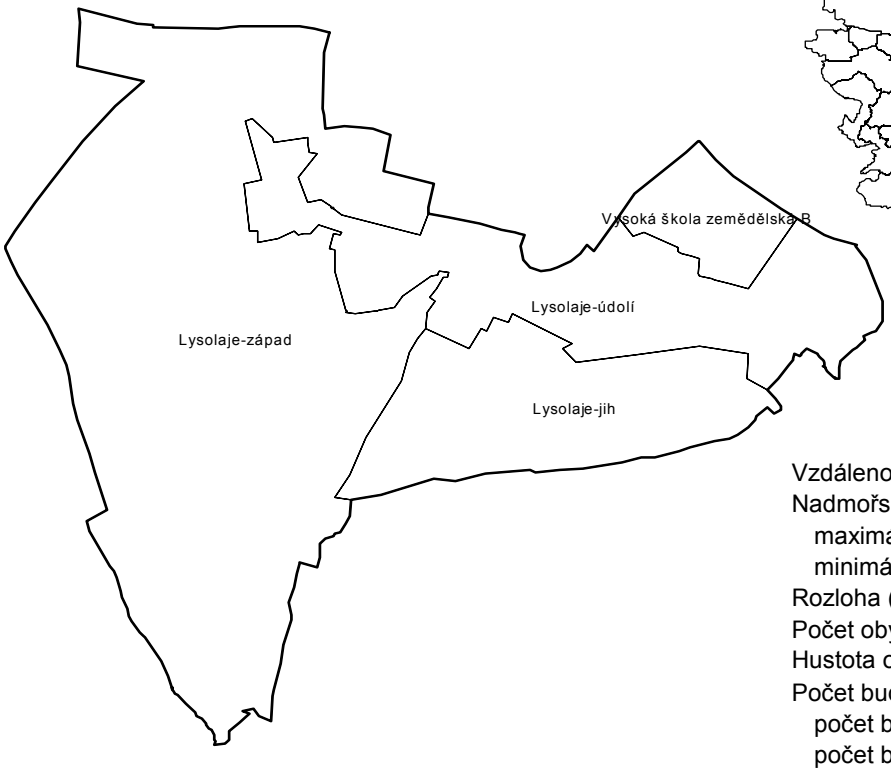

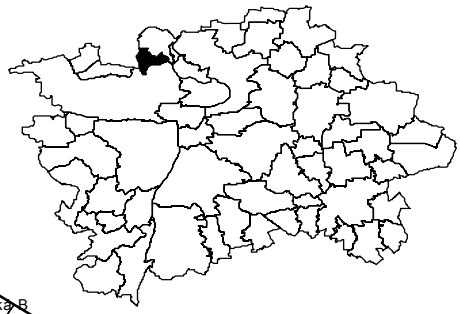

Vzdálenost od středu města	5 km
Nadmořská výška	
maximální	325 m
minimální	195 m
Rozloha (ha)	248
Počet obyvatel	1 119
Hustota obyvatel na 1 km^2	452
Počet budov a bytů k 31.12.2008	
počet budov celkem	299
počet budov s byty	276
počet bytů	560
počet obydlených bytů	531

Územně technické členění

Územně technická jednotka	Kód ÚTJ	Rok první písemné zmínky	Rok připojení ku Praze	Rozloha v ha	Počet ZSJ	Počet obyvatel k 31.12.2008
Lysolaje	729931	1257	1968	248	4	1 119

Pohyb obyvatel od 1.1.2005 do 31.12.2008

	Muži	Ženy	Celkem
Počet obyvatel k 1.1.2005	477	507	984
Počet narozených	38	31	69
Počet zemřelých	24	17	41
Přírůstek stěhováním	74	33	107
Celkový přírůstek	88	47	135
Počet sňatků	x	x	25
Počet rozvodů	x	x	15
Počet obyvatel k 31.12.2008	565	554	1 119
v tom ve věku:			
0 - 14 let	118	88	206
15 - 64 let	376	377	753
65 a více let	71	89	160
Průměrný věk	37,1	41,2	39,1

r. 2005-2008

Občanská a technická vybavenost

Počet mateřských škol	1	Počet ubytovacích zařízení celkem	1
Počet základních škol 1. – 5. ročník	-	z toho: hotelů	-
Počet základních škol 1. – 9. ročník	1	penzionů	1
Počet sdružených ambulantních zařízení	-	Počet samost. ordinací praktického lékaře	-
Obv. oddělení policie vč. detaš. pracovišť	ne	Městská policie	ano

Ekonomické subjekty se sídlem v Praze

Počet ekonomických subjektů zapsaných v RES podle odvětví ekonom. činn. celkem	379	Počet ekonomických subjektů zapsaných v RES podle právní formy celkem	379
z toho převažující činnost:		z toho vybrané právní formy:	
zemědělství, myslivost, lesnictví a rybářství	9	soukromí podnikatelé podnikající dle živnostenského zákona	239
průmysl celkem a energetika	31	samostatně hospodařící rolníci a zemědělští podnikatelé	5
stavebnictví	37	obchodní společnosti	75
obchod (vč. oprav), ubytování a stravování	96	družstva	4
doprava, skladování a spoje	15	příspěvkové organizace	2
finanční zprostředkování	6	zahraniční osoby	21
činnost v oblasti nemovitosti a pronájmu; podnikatelské činnosti	137	sdružení (svazy, spolky, aj.)	10
veřejná správa a obrana; povinné sociální zabezpečení	2	organizační jednotky sdružení	2
vzdělávání	10	zájmová sdružení právnických osob	1
ostatní veřejné, sociální a osobní služby	33	nadace, nadační fondy	2
zdravotní a sociální péče, veterinární činnosti	2	Ekonomické subjekty bez zaměstnanců	125

Bytová výstavba v letech 2005 až 2008

Dokončené byty celkem	27	v nebytových domech	-
v tom: v bytových domech	-	v domech s pečovatelskou službou, penzionech	-
v rodinných domech	27		

Neumístění uchazeči o zaměstnání k 31.12.2008

Neumístění uchazeči celkem	8	Délka evidence více než 6 měsíců	3
z toho ženy	5	více než 12 měsíců	1
Ve věku do 24 let	2	Volná pracovní místa	-
nad 50 let	3	Dosažitelní uchazeči o zaměstnání	8

Věkové složení obyvatelstva v roce 2008

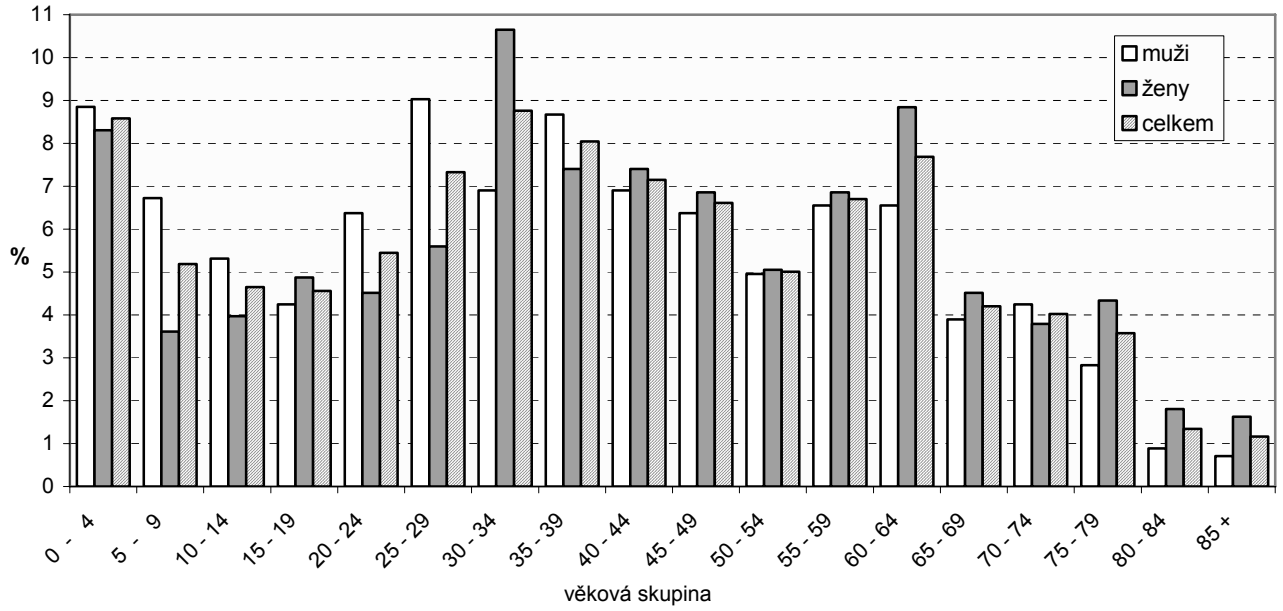

Praha-Nebušice

Kód ZÚJ : 547158

Vzdálenost od středu města	7 km
Nadmořská výška	
maximální	355 m
minimální	240 m
Rozloha (ha)	368
Počet obyvatel	3 104
Hustota obyvatel na 1 km^2	843

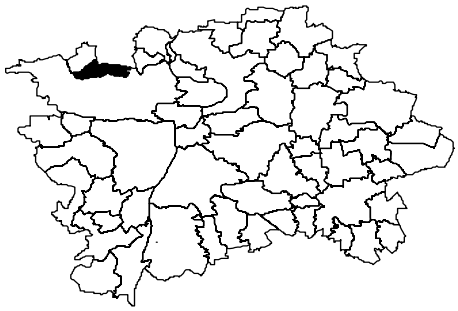

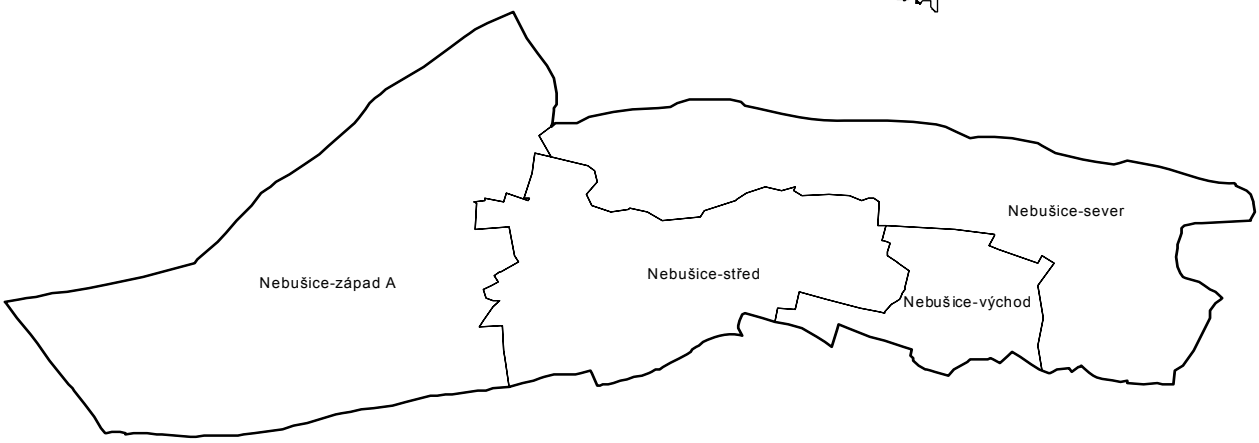

Počet budov a bytů k 31.12.2008	
počet budov celkem	877
počet budov s byty	828
počet bytů	1 048
počet obydlených bytů	955

Územně technické členění

Územně technická jednotka	Kód ÚTJ	Rok první písemné zmínky	Rok připojení ku Praze	Rozloha v ha	Počet ZSJ	Počet obyvatel k 31.12.2008
Nebušice	729876	1273	1968	368	4	3 104

Pohyb obyvatel od 1.1.2005 do 31.12.2008

	Muži	Ženy	Celkem
Počet obyvatel k 1.1.2005	1 271	1 283	2 554
Počet narozených	41	48	89
Počet zemřelých	47	41	88
Přírůstek stěhováním	268	281	549
Celkový přírůstek	262	288	550
Počet sňatků	x	x	32
Počet rozvodů	x	x	27
Počet obyvatel k 31.12.2008	1 533	1 571	3 104
v tom ve věku:			
0 - 14 let	312	317	629
15 - 64 let	1 070	1 057	2 127
65 a více let	151	197	348
Průměrný věk	37,0	38,0	37,5

r. 2005-2008

Občanská a technická vybavenost

Počet mateřských škol	1	Počet ubytovacích zařízení celkem	-
Počet základních škol 1. – 5. ročník	-	z toho: hotelů	-
Počet základních škol 1. – 9. ročník	1	penzionů	-
Počet sdružených ambulantních zařízení	-	Počet samost. ordinací praktického lékaře	-
Obv. oddělení policie vč. detaš. pracovišť	ne	Městská policie	ano

Ekonomické subjekty se sídlem v Praze

Počet ekonomických subjektů zapsaných v RES podle odvětví ekonom. činn. celkem	780	Počet ekonomických subjektů zapsaných v RES podle právní formy celkem	780
z toho převažující činnost:		z toho vybrané právní formy:	
zemědělství, myslivost, lesnictví a rybářství	20	soukromí podnikatelé podnikající dle živnostenského zákona	488
průmysl celkem a energetika	76	samostatně hospodařící rolníci a zemědělští podnikatelé	8
stavebnictví	95	obchodní společnosti	186
obchod (vč. oprav), ubytování a stravování	222	družstva	1
doprava, skladování a spoje	35	příspěvkové organizace	3
finanční zprostředkování	10	zahraniční osoby	45
činnost v oblasti nemovitosti a pronájmu; podnikatelské činnosti	239	sdružení (svazy, spolky, aj.)	13
veřejná správa a obrana; povinné sociální zabezpečení	2	organizační jednotky sdružení	4
vzdělávání	14	zájmová sdružení právnických osob	1
ostatní veřejné, sociální a osobní služby	54	nadace, nadační fondy	1
zdravotní a sociální péče, veterinární činnosti	10	Ekonomické subjekty bez zaměstnanců	260

Bytová výstavba v letech 2005 až 2008

Dokončené byty celkem	32	v nebytových domech	-
v tom: v bytových domech	-	v domech s pečovatelskou službou, penzionech	-
v rodinných domech	32		

Neumístění uchazeči o zaměstnání k 31.12.2008

Neumístění uchazeči celkem	15	Délka evidence více než 6 měsíců	11
z toho ženy	8	více než 12 měsíců	7
Ve věku do 24 let	-	Volná pracovní místa	6
nad 50 let	7	Dosažitelní uchazeči o zaměstnání	14

Věkové složení obyvatelstva v roce 2008

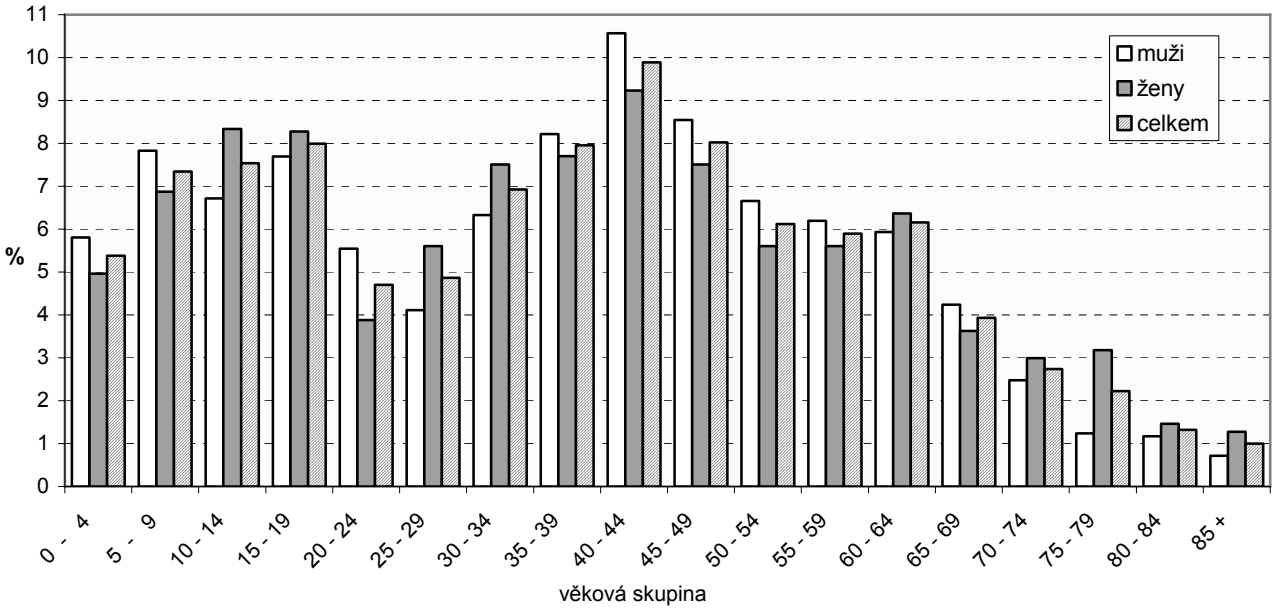

Praha-Přední Kopanina

Kód ZÚJ : 539589

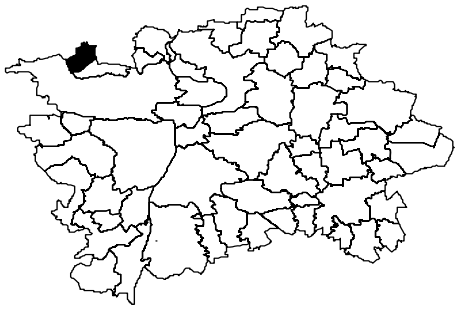

Vzdálenost od středu města	10 km
Nadmořská výška	
maximální	355 m
minimální	280 m
Rozloha (ha)	327
Počet obyvatel	712
Hustota obyvatel na 1 km^2	217
Počet budov a bytů k 31.12.2008	
počet budov celkem	278
počet budov s byty	150
počet bytů	185
počet obydlených bytů	172

Územně technické členění

Územně technická jednotka	Kód ÚTJ	Rok první písemné zmínky	Rok připojení ku Praze	Rozloha v ha	Počet ZSJ	Počet obyvatel k 31.12.2008
Přední Kopanina	734373	1285	1974	327	2	712

Pohyb obyvatel od 1.1.2005 do 31.12.2008

	Muži	Ženy	Celkem
Počet obyvatel k 1.1.2005	276	278	554
Počet narozených	11	4	15
Počet zemřelých	10	7	17
Přírůstek stěhováním	101	59	160
Celkový přírůstek	102	56	158
Počet sňatků	x	x	5
Počet rozvodů	x	x	5
Počet obyvatel k 31.12.2008	378	334	712
v tom ve věku:			
0 - 14 let	56	40	96
15 - 64 let	291	260	551
65 a více let	31	34	65
Průměrný věk	37,9	38,2	38,0

r. 2005-2008

Občanská a technická vybavenost

Počet mateřských škol	-	Počet ubytovacích zařízení celkem	-
Počet základních škol 1. – 5. ročník	-	z toho: hotelů	-
Počet základních škol 1. – 9. ročník	-	penzionů	-
Počet sdružených ambulantních zařízení	-	Počet samost. ordinací praktického lékaře	-
Obv. oddělení policie vč. detaš. pracovišť	ne	Městská policie	ne

Ekonomické subjekty se sídlem v Praze

Počet ekonomických subjektů zapsaných v RES podle odvětví ekonom. činn. celkem	338	Počet ekonomických subjektů zapsaných v RES podle právní formy celkem	338
z toho převažující činnost:		z toho vybrané právní formy:	
zemědělství, myslivost, lesnictví a rybářství	5	soukromí podnikatelé podnikající dle živnostenského zákona	117
průmysl celkem a energetika	25	samostatně hospodařící rolníci a zemědělští podnikatelé	3
stavebnictví	141	obchodní společnosti	52
obchod (vč. oprav), ubytování a stravování	58	družstva	4
doprava, skladování a spoje	8	příspěvkové organizace	-
finanční zprostředkování	1	zahraniční osoby	154
činnost v oblasti nemovitosti a pronájmu; podnikatelské činnosti	83	sdružení (svazy, spolky, aj.)	4
veřejná správa a obrana; povinné sociální zabezpečení	1	organizační jednotky sdružení	1
vzdělávání	5	zájmová sdružení právnických osob	-
ostatní veřejné, sociální a osobní služby	9	nadace, nadační fondy	-
zdravotní a sociální péče, veterinární činnosti	-	Ekonomické subjekty bez zaměstnanců	95

Bytová výstavba v letech 2005 až 2008

Dokončené byty celkem	8	v nebytových domech	1
v tom: v bytových domech	-	v domech s pečovatelskou službou, penzionech	-
v rodinných domech	7		

Neumístění uchazeči o zaměstnání k 31.12.2008

Neumístění uchazeči celkem	4	Délka evidence více než 6 měsíců	3
z toho ženy	2	více než 12 měsíců	1
Ve věku do 24 let	-	Volná pracovní místa	10
nad 50 let	1	Dosažitelní uchazeči o zaměstnání	4

Věkové složení obyvatelstva v roce 2008

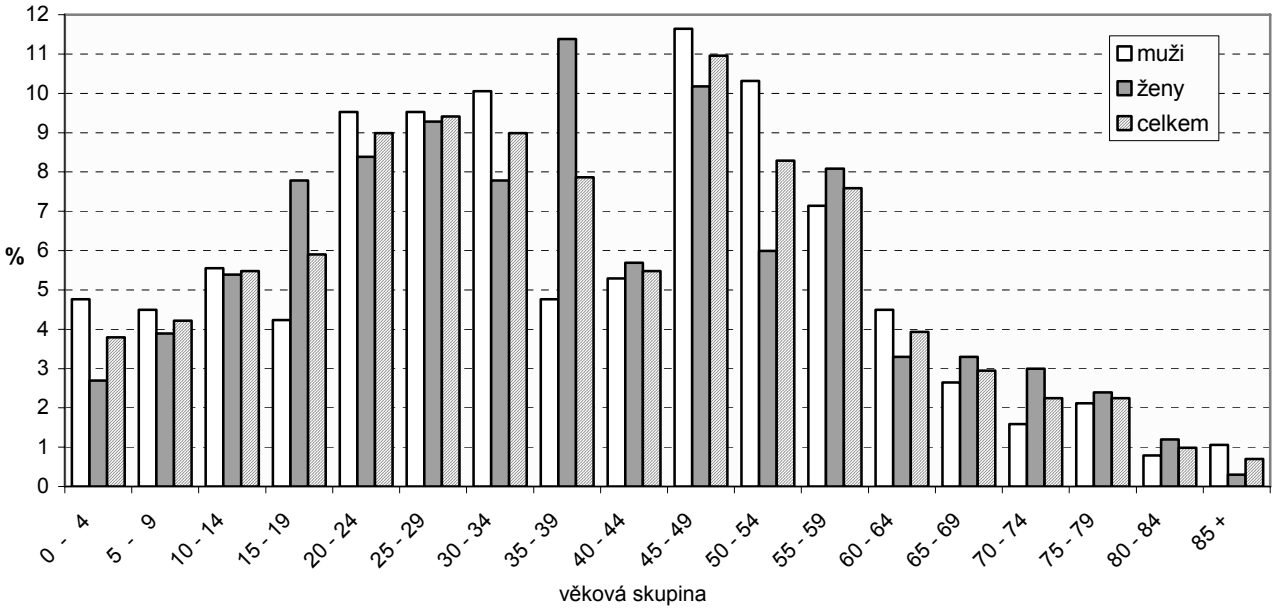

Praha-Suchdol

Kód ZÚJ : 547271

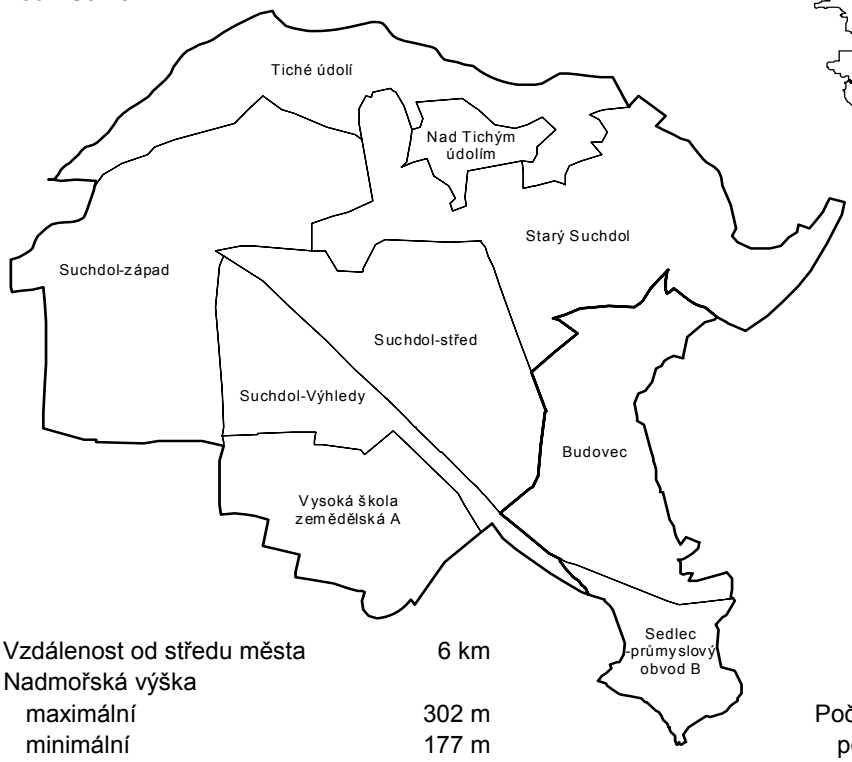

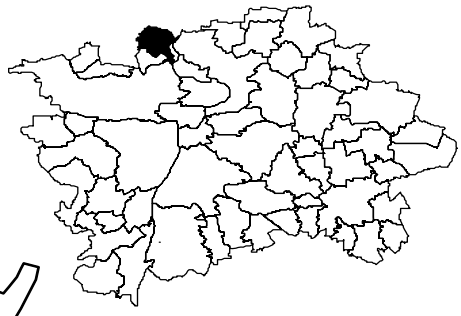

Vzdálenost od středu města	6 km
Nadmořská výška	
maximální	302 m
minimální	177 m
Rozloha (ha)	513
Počet obyvatel	6 167
Hustota obyvatel na 1 km^2	1 201

Počet budov a bytů k 31.12.2008	
počet budov celkem	1 393
počet budov s byty	1 300
počet bytů	2 264
počet obydlených bytů	2 070

Územně technické členění

Územně technická jednotka	Kód ÚTJ	Rok první písemné zmínky	Rok připojení ku Praze	Rozloha v ha	Počet ZSJ	Počet obyvatel k 31.12.2008
Sedlec-Praha-Suchdol	730033	1273	1922	82	2	277
Suchdol	729981	1221	1968	431	7	5 890

Pohyb obyvatel od 1.1.2005 do 31.12.2008

	Muži	Ženy	Celkem
Počet obyvatel k 1.1.2005	2 660	2 751	5 411
Počet narozených	130	128	258
Počet zemřelých	95	100	195
Přírůstek stěhováním	291	402	693
Celkový přírůstek	326	430	756
Počet sňatků	x	x	128
Počet rozvodů	x	x	67
Počet obyvatel k 31.12.2008	2 986	3 181	6 167
v tom ve věku:			
0 - 14 let	459	418	877
15 - 64 let	2 093	2 219	4 312
65 a více let	434	544	978
Průměrný věk	38,3	41,3	39,9

r. 2005-2008

Občanská a technická vybavenost

Počet mateřských škol	2	Počet ubytovacích zařízení celkem	4
Počet základních škol 1. – 5. ročník	-	z toho: hotelů	2
Počet základních škol 1. – 9. ročník	1	penzionů	1
Počet sdružených ambulantních zařízení	-	Počet samost. ordinací praktického lékaře	3
Obv. oddělení policie vč. detaš. pracovišť	ne	Městská policie	ano

Ekonomické subjekty se sídlem v Praze

Počet ekonomických subjektů zapsaných v RES podle odvětví ekonom. činn. celkem	2 133	Počet ekonomických subjektů zapsaných v RES podle právní formy celkem	2 133
z toho převažující činnost:		z toho vybrané právní formy:	
zemědělství, myslivost, lesnictví a rybářství	28	soukromí podnikatelé podnikající dle živnostenského zákona	1 361
průmysl celkem a energetika	196	samostatně hospodařící rolníci a zemědělští podnikatelé	12
stavebnictví	213	obchodní společnosti	456
obchod (vč. oprav), ubytování a stravování	655	družstva	13
doprava, skladování a spoje	77	příspěvkové organizace	4
finanční zprostředkování	37	zahraniční osoby	89
činnost v oblasti nemovitosti a pronájmu; podnikatelské činnosti	649	sdružení (svazy, spolky, aj.)	80
veřejná správa a obrana; povinné sociální zabezpečení	2	organizační jednotky sdružení	20
vzdělávání	42	zájmová sdružení právnických osob	2
ostatní veřejné, sociální a osobní služby	211	nadace, nadační fondy	2
zdravotní a sociální péče, veterinární činnosti	15	Ekonomické subjekty bez zaměstnanců	671

Bytová výstavba v letech 2005 až 2008

Dokončené byty celkem	60	v nebytových domech	-
v tom: v bytových domech	51	v domech s pečovatelskou službou, penzionech	-
v rodinných domech	9		

Neumístění uchazeči o zaměstnání k 31.12.2008

Neumístění uchazeči celkem	53	Délka evidence více než 6 měsíců	15
z toho ženy	29	více než 12 měsíců	9
Ve věku do 24 let	6	Volná pracovní místa	110
nad 50 let	14	Dosažitelní uchazeči o zaměstnání	50

Věkové složení obyvatelstva v roce 2008

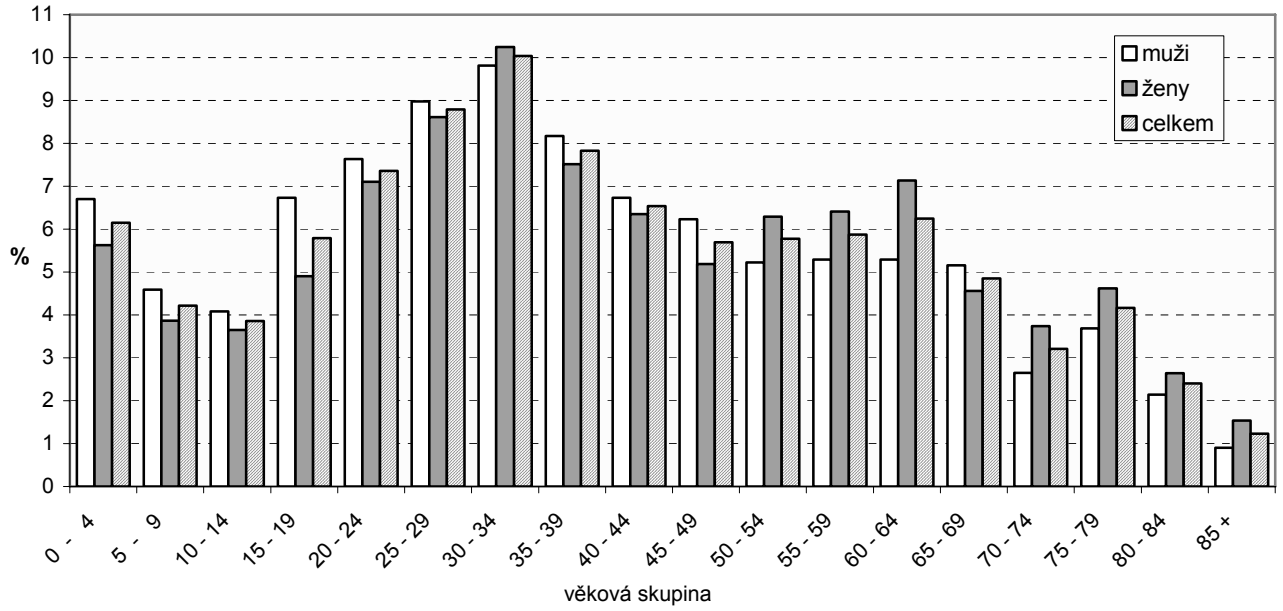

Praha 7

Kód ZÚJ : 500186

Vzdálenost od středu města	2 km
Nadmořská výška	
maximální	230 m
minimální	180 m

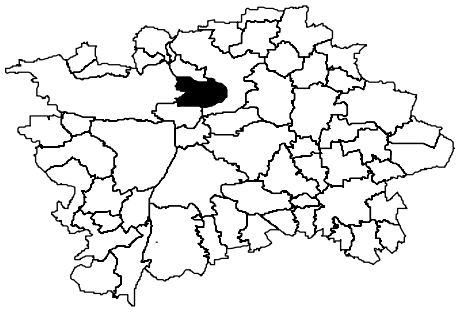

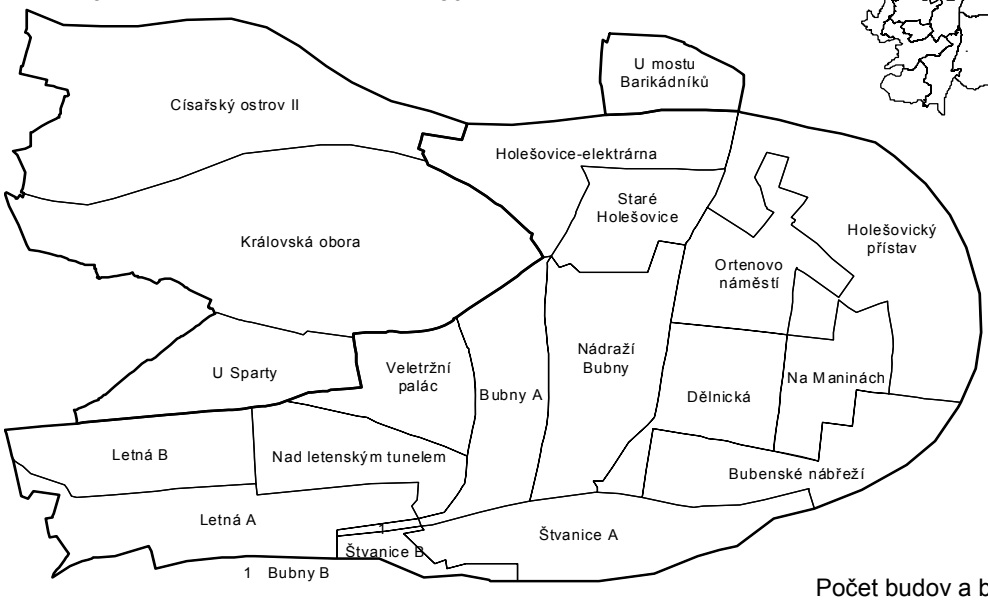

Rozloha (ha)	710
Počet obyvatel	40 843
Hustota obyvatel na 1 km^2	5 755

Počet budov a bytů k 31.12.2008

počet budov celkem	1 716
počet budov s byty	1 466
počet bytů	21 904
počet obydlených bytů	20 406

Územně technické členění

Územně technická jednotka	Kód ÚTJ	Rok první písemné zmínky	Rok připojení ku Praze	Rozloha v ha	Počet ZSJ	Počet obyvatel k 31.12.2008
Bubeneč-Praha 7	730165	1197	1922	227	3	6 499
Holešovice-Praha 7	730122	1201	1884	466	16	34 344
Libeň-Praha 7	730220	1408	1901	16	1	-

Pohyb obyvatel od 1.1.2005 do 31.12.2008

	Muži	Ženy	Celkem
Počet obyvatel k 1.1.2005	18 657	20 879	39 536
Počet narozených	936	883	1 819
Počet zemřelých	961	1 116	2 077
Přírůstek stěhováním	1 267	298	1 565
Celkový přírůstek	1 242	65	1 307
Počet sňatků	x	x	1 042
Počet rozvodů	x	x	499
Počet obyvatel k 31.12.2008	19 899	20 944	40 843
v tom ve věku:			
0 - 14 let	2 497	2 353	4 850
15 - 64 let	15 064	14 291	29 355
65 a více let	2 338	4 300	6 638
Průměrný věk	39,4	44,3	41,9

r. 2005-2008

Občanská a technická vybavenost

Počet mateřských škol	10	Počet ubytovacích zařízení celkem	24
Počet základních škol 1. – 5. ročník	1	z toho: hotelů	15
Počet základních škol 1. – 9. ročník	7	penzionů	4
Počet sdružených ambulantních zařízení	11	Počet samost. ordinací praktického lékaře	16
Obv. oddělení policie vč. detaš. pracovišť	ano	Městská policie	ano

Ekonomické subjekty se sídlem v Praze

Počet ekonomických subjektů zapsaných v RES podle odvětví ekonom. činn. celkem	17 831	Počet ekonomických subjektů zapsaných v RES podle právní formy celkem	17 831
z toho převažující činnost:		z toho vybrané právní formy:	
zemědělství, myslivost, lesnictví a rybářství	133	soukromí podnikatelé podnikající dle živnostenského zákona	10 666
průmysl celkem a energetika	1 491	samostatně hospodařící rolníci a zemědělští podnikatelé	52
stavebnictví	1 129	obchodní společnosti	4 316
obchod (vč. oprav), ubytování a stravování	5 268	družstva	349
doprava, skladování a spoje	675	příspěvkové organizace	23
finanční zprostředkování	309	zahraniční osoby	636
činnost v oblasti nemovitosti a pronájmu; podnikatelské činnosti	6 529	sdružení (svazy, spolky, aj.)	570
veřejná správa a obrana; povinné sociální zabezpečení	13	organizační jednotky sdružení	99
vzdělávání	294	zájmová sdružení právnických osob	27
ostatní veřejné, sociální a osobní služby	1 662	nadace, nadační fondy	57
zdravotní a sociální péče, veterinární činnosti	259	Ekonomické subjekty bez zaměstnanců	4 761

Bytová výstavba v letech 2005 až 2008

Dokončené byty celkem	860	v nebytových domech	1
v tom: v bytových domech	857	v domech s pečovatelskou službou, penzionech	-
v rodinných domech	2		

Neumístění uchazeči o zaměstnání k 31.12.2008

Neumístění uchazeči celkem	635	Délka evidence více než 6 měsíců	237
z toho ženy	325	více než 12 měsíců	135
Ve věku do 24 let	73	Volná pracovní místa	583
nad 50 let	199	Dosažitelní uchazeči o zaměstnání	585

Věkové složení obyvatelstva v roce 2008

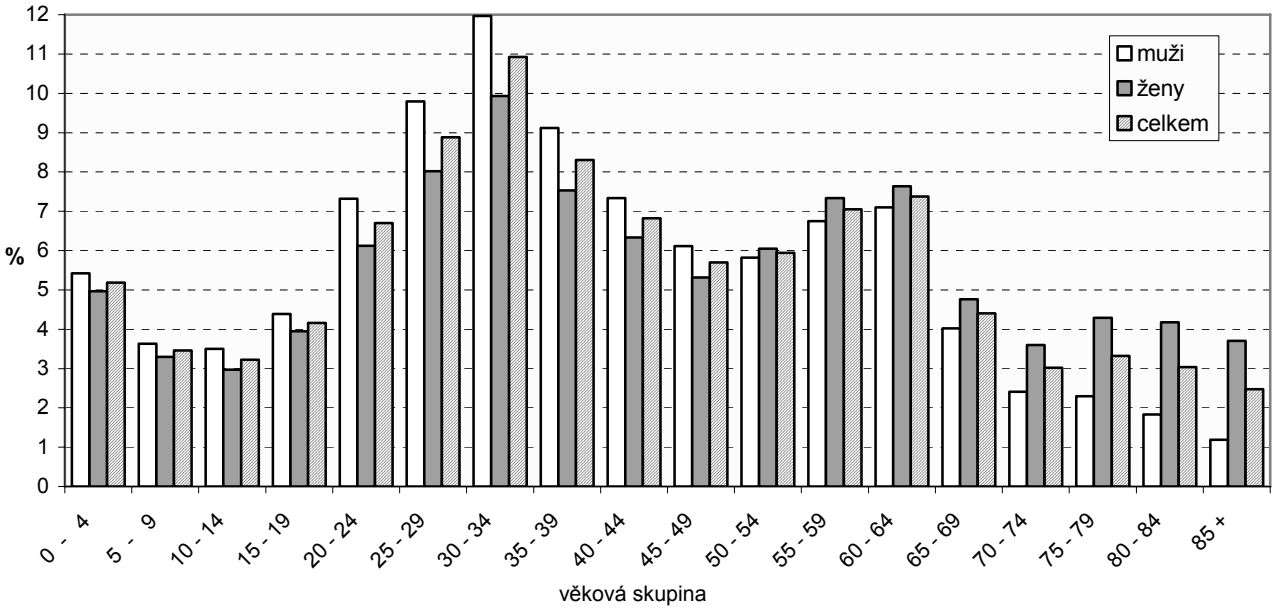

Praha-Troja

Kód ZÚJ : 547328

Vzdálenost od středu města	4 km
Nadmořská výška	
maximální	280 m
minimální	180 m

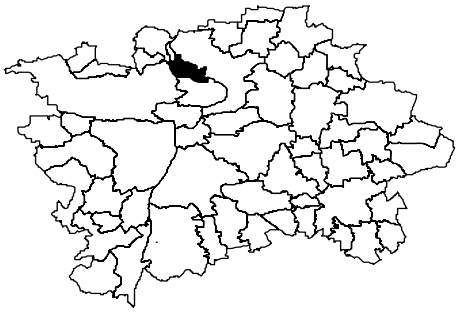

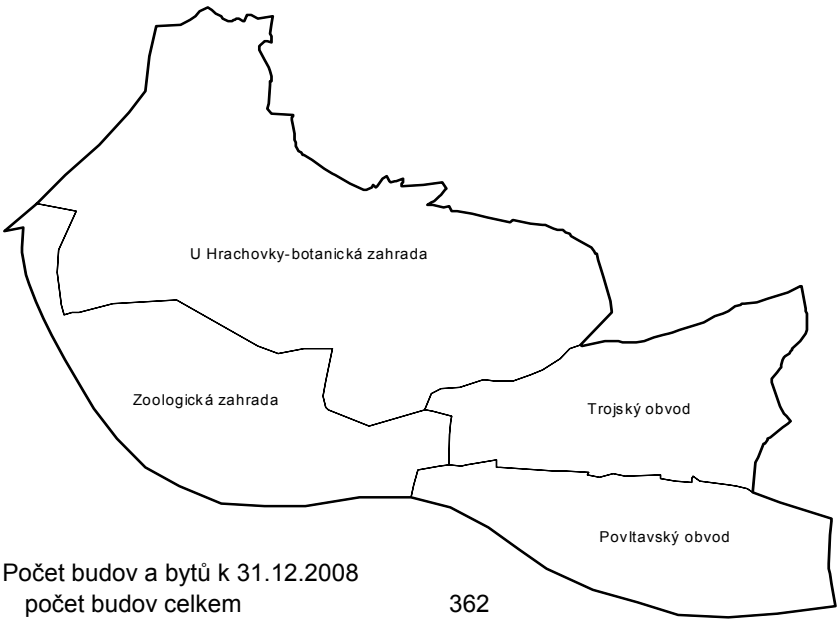

Počet budov a bytů k 31.12.2008

počet budov celkem	362
počet budov s byty	280
počet bytů	498
počet obydlených bytů	456

Rozloha (ha)	337
Počet obyvatel	1 193
Hustota obyvatel na 1 km^2	354

Územně technické členění

Územně technická jednotka	Kód ÚTJ	Rok první písemné zmínky	Rok připojení ku Praze	Rozloha v ha	Počet ZSJ	Počet obyvatel k 31.12.2008
Troja-Praha-Troja	730190	1763	1922	337	4	1 193

Pohyb obyvatel od 1.1.2005 do 31.12.2008

	Muži	Ženy	Celkem
Počet obyvatel k 1.1.2005	389	537	926
Počet narozených	26	25	51
Počet zemřelých	17	18	35
Přírůstek stěhováním	156	95	251
Celkový přírůstek	165	102	267
Počet sňatků	x	x	15
Počet rozvodů	x	x	5
Počet obyvatel k 31.12.2008	554	639	1 193
v tom ve věku:			
0 - 14 let	91	105	196
15 - 64 let	394	449	843
65 a více let	69	85	154
Průměrný věk	39,4	39,2	39,3

r. 2005-2008

Občanská a technická vybavenost

Počet mateřských škol	1	Počet ubytovacích zařízení celkem	9
Počet základních škol 1. – 5. ročník	-	z toho: hotelů	-
Počet základních škol 1. – 9. ročník	-	penzionů	1
Počet sdružených ambulantních zařízení	-	Počet samost. ordinací praktického lékaře	1
Obv. oddělení policie vč. detaš. pracovišť	ne	Městská policie	ano

Ekonomické subjekty se sídlem v Praze

Počet ekonomických subjektů zapsaných v RES podle odvětví ekonom. činn. celkem	591	Počet ekonomických subjektů zapsaných v RES podle právní formy celkem	591
z toho převažující činnost:		z toho vybrané právní formy:	
zemědělství, myslivost, lesnictví a rybářství	8	soukromí podnikatelé podnikající dle živnostenského zákona	283
průmysl celkem a energetika	44	samostatně hospodařící rolníci a zemědělští podnikatelé	4
stavebnictví	54	obchodní společnosti	186
obchod (vč. oprav), ubytování a stravování	191	družstva	5
doprava, skladování a spoje	15	příspěvkové organizace	4
finanční zprostředkování	7	zahraniční osoby	52
činnost v oblasti nemovitosti a pronájmu; podnikatelské činnosti	190	sdružení (svazy, spolky, aj.)	24
veřejná správa a obrana; povinné sociální zabezpečení	1	organizační jednotky sdružení	5
vzdělávání	13	zájmová sdružení právnických osob	1
ostatní veřejné, sociální a osobní služby	67	nadace, nadační fondy	3
zdravotní a sociální péče, veterinární činnosti	1	Ekonomické subjekty bez zaměstnanců	165

Bytová výstavba v letech 2005 až 2008

Dokončené byty celkem	8	v nebytových domech	-
v tom: v bytových domech	-	v domech s pečovatelskou službou, penzionech	-
v rodinných domech	8		

Neumístění uchazeči o zaměstnání k 31.12.2008

Neumístění uchazeči celkem	11	Délka evidence více než 6 měsíců	6
z toho ženy	6	více než 12 měsíců	5
Ve věku do 24 let	1	Volná pracovní místa	142
nad 50 let	5	Dosažitelní uchazeči o zaměstnání	11

Věkové složení obyvatelstva v roce 2008

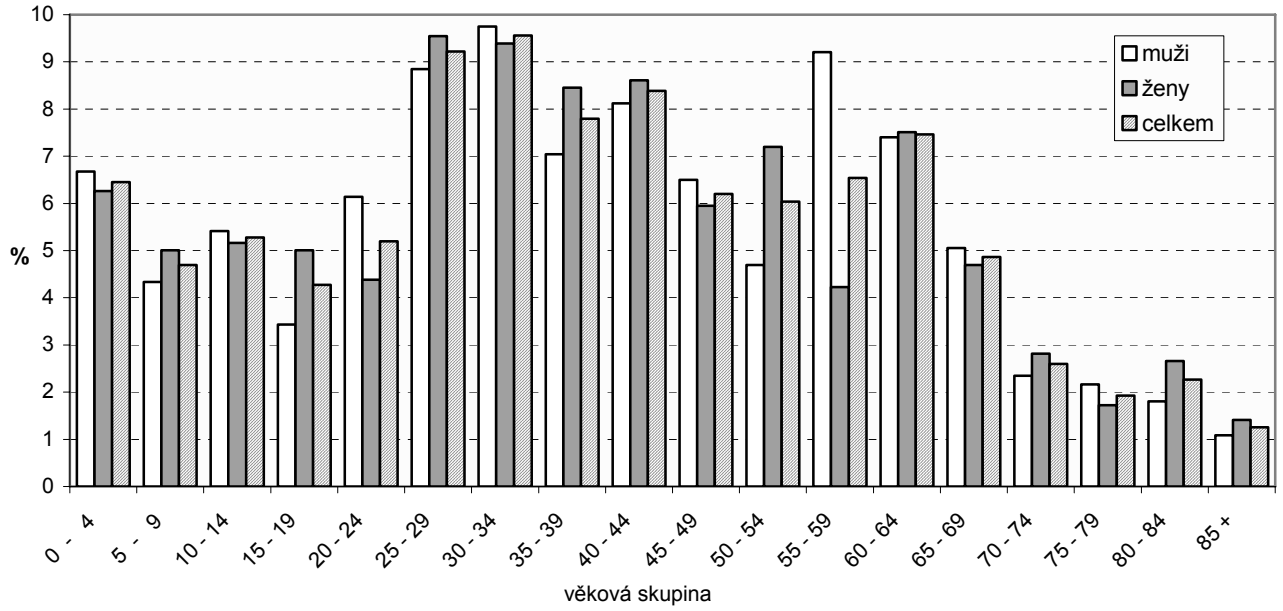

Praha 8

Kód ZÚJ : 500208

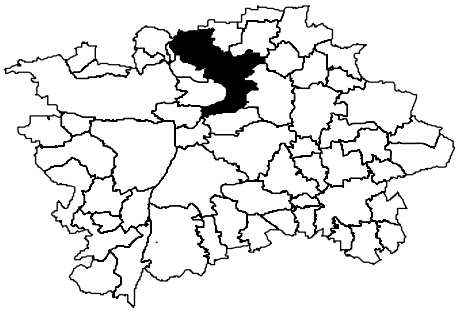

Vzdálenost od středu města	4 km
Nadmořská výška	
maximální	335 m
minimální	177 m
Rozloha (ha)	2 180
Počet obyvatel	102 021
Hustota obyvatel na 1 km^2	4 679
Počet budov a bytů k 31.12.2008	
počet budov celkem	6 839
počet budov s byty	5 976
počet bytů	51 631
počet obydlených bytů	49 013

Územně technické členění

Územně technická jednotka	Kód ÚTJ	Rok první písemné zmínky	Rok připojení ku Praze	Rozloha v ha	Počet ZSJ	Počet obyvatel k 31.12.2008
Bohnice	730556	1158	1922	466	11	17 567
Čimice	730394	1334	1960	258	6	7 005
Karlín	730955	1817	1922	216	6	10 859
Kobylisy	730475	1297	1922	323	12	27 387
Libeň-Praha 8	730891	1363	1901	586	13	22 811
Nové Město-Praha 8	730971	1348	1784	12	1	-
Střížkov-Praha 8	730866	1227	1922	104	3	3 282
Troja-Praha 8	730742	1763	1922	206	5	13 110
Žižkov-Praha 8	730939	1694	1922	9	1	-

Pohyb obyvatel od 1.1.2005 do 31.12.2008

	Muži	Ženy	Celkem
Počet obyvatel k 1.1.2005	47 253	52 103	99 356
Počet narozených	2 472	2 291	4 763
Počet zemřelých	2 167	2 481	4 648
Přírůstek stěhováním	1 518	1 032	2 550
Celkový přírůstek	1 823	842	2 665
Počet sňatků	x	x	2 590
Počet rozvodů	x	x	1 245
Počet obyvatel k 31.12.2008	49 076	52 945	102 021
v tom ve věku:			
0 - 14 let	6 281	5 867	12 148
15 - 64 let	35 840	37 178	73 018
65 a více let	6 955	9 900	16 855
Průměrný věk	40,8	44,4	42,6

r. 2005-2008

Občanská a technická vybavenost

Počet mateřských škol	26	Počet ubytovacích zařízení celkem	37
Počet základních škol 1. – 5. ročník	5	z toho: hotelů	22
Počet základních škol 1. – 9. ročník	18	penzionů	11
Počet sdružených ambulantních zařízení	3	Počet samost. ordinací praktického lékaře	39
Obv. oddělení policie vč. detaš. pracovišť	ano	Městská policie	ano

Ekonomické subjekty se sídlem v Praze

Počet ekonomických subjektů zapsaných v RES podle odvětví ekonom. činn. celkem	35 758	Počet ekonomických subjektů zapsaných v RES podle právní formy celkem	35 758
z toho převažující činnost:		z toho vybrané právní formy:	
zemědělství, myslivost, lesnictví a rybářství	259	soukromí podnikatelé podnikající dle živnostenského zákona	23 166
průmysl celkem a energetika	2 932	samostatně hospodařící rolníci a zemědělští podnikatelé	111
stavebnictví	3 399	obchodní společnosti	7 766
obchod (vč. oprav), ubytování a stravování	10 758	družstva	346
doprava, skladování a spoje	1 495	příspěvkové organizace	65
finanční zprostředkování	753	zahraniční osoby	1 470
činnost v oblasti nemovitosti a pronájmu; podnikatelské činnosti	12 029	sdružení (svazy, spolky, aj.)	759
veřejná správa a obrana; povinné sociální zabezpečení	11	organizační jednotky sdružení	180
vzdělávání	625	zájmová sdružení právnických osob	20
ostatní veřejné, sociální a osobní služby	2 839	nadace, nadační fondy	41
zdravotní a sociální péče, veterinární činnosti	497	Ekonomické subjekty bez zaměstnanců	10 608

Bytová výstavba v letech 2005 až 2008

Dokončené byty celkem	1 638	v nebytových domech	216
v tom: v bytových domech	1 339	v domech s pečovatelskou službou, penzionech	-
v rodinných domech	83		

Neumístění uchazeči o zaměstnání k 31.12.2008

Neumístění uchazeči celkem	1470	Délka evidence více než 6 měsíců	501
z toho ženy	730	více než 12 měsíců	252
Ve věku do 24 let	167	Volná pracovní místa	2 241
nad 50 let	460	Dosažitelní uchazeči o zaměstnání	1 333

Věkové složení obyvatelstva v roce 2008

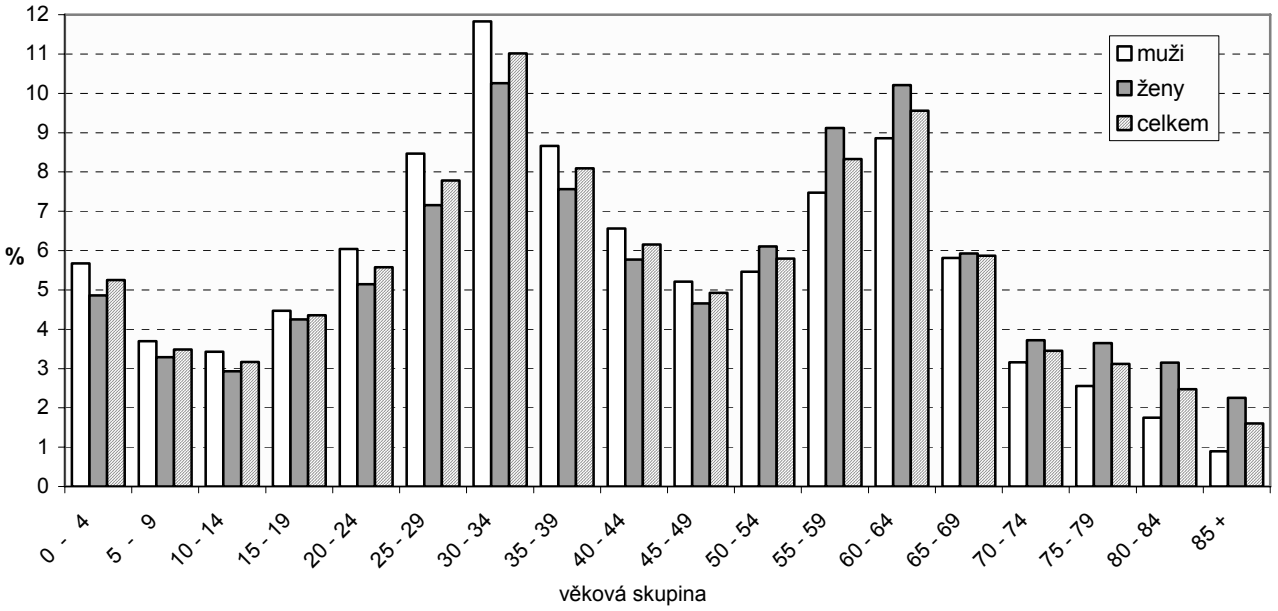

Praha-Březiněves

Kód ZÚJ : 538124

Vzdálenost od středu města	9 km
Nadmořská výška	
maximální	304 m
minimální	247 m
Rozloha (ha)	339
Počet obyvatel	917
Hustota obyvatel na 1 km^2	271

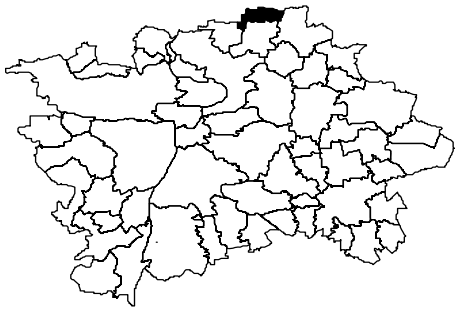

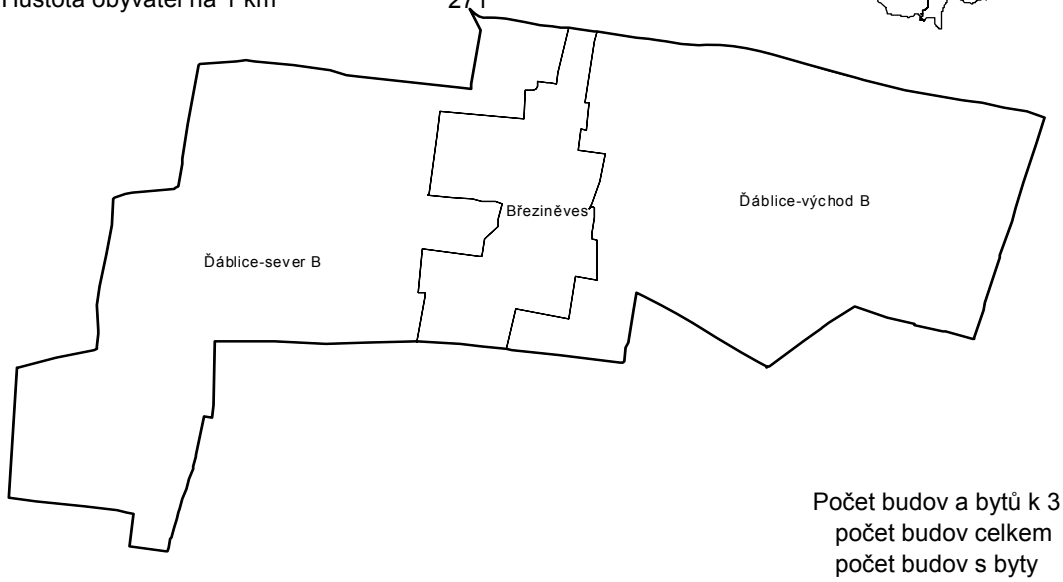

Počet budov a bytů k 31.12.2008	
počet budov celkem	338
počet budov s byty	283
počet bytů	334
počet obydlených bytů	325

Územně technické členění

Územně technická jednotka	Kód ÚTJ	Rok první písemné zmínky	Rok připojení ku Praze	Rozloha v ha	Počet ZSJ	Počet obyvatel k 31.12.2008
Březiněves	614131	1158	1974	339	3	917

Pohyb obyvatel od 1.1.2005 do 31.12.2008

	Muži	Ženy	Celkem
Počet obyvatel k 1.1.2005	341	359	700
Počet narozených	26	10	36
Počet zemřelých	11	3	14
Přírůstek stěhováním	101	94	195
Celkový přírůstek	116	101	217
Počet sňatků	x	x	23
Počet rozvodů	x	x	7
Počet obyvatel k 31.12.2008	457	460	917
v tom ve věku:			
0 - 14 let	78	76	154
15 - 64 let	327	324	651
65 a více let	52	60	112
Průměrný věk	38,1	38,2	38,1

r. 2005-2008

Občanská a technická vybavenost

Počet mateřských škol	-	Počet ubytovacích zařízení celkem	2
Počet základních škol 1. – 5. ročník	-	z toho: hotelů	-
Počet základních škol 1. – 9. ročník	-	penzionů	-
Počet sdružených ambulantních zařízení	-	Počet samost. ordinací praktického lékaře	-
Obv. oddělení policie vč. detaš. pracovišť	ne	Městská policie	ano

Ekonomické subjekty se sídlem v Praze

Počet ekonomických subjektů zapsaných v RES podle odvětví ekonom. činn. celkem	311	Počet ekonomických subjektů zapsaných v RES podle právní formy celkem	311
z toho převažující činnost:		z toho vybrané právní formy:	
zemědělství, myslivost, lesnictví a rybářství	1	soukromí podnikatelé podnikající dle živnostenského zákona	202
průmysl celkem a energetika	35	samostatně hospodařící rolníci a zemědělští podnikatelé	-
stavebnictví	42	obchodní společnosti	61
obchod (vč. oprav), ubytování a stravování	98	družstva	-
doprava, skladování a spoje	16	příspěvkové organizace	-
finanční zprostředkování	7	zahraniční osoby	27
činnost v oblasti nemovitosti a pronájmu; podnikatelské činnosti	89	sdružení (svazy, spolky, aj.)	6
veřejná správa a obrana; povinné sociální zabezpečení	3	organizační jednotky sdružení	2
vzdělávání	3	zájmová sdružení právnických osob	-
ostatní veřejné, sociální a osobní služby	15	nadace, nadační fondy	-
zdravotní a sociální péče, veterinární činnosti	1	Ekonomické subjekty bez zaměstnanců	114

Bytová výstavba v letech 2005 až 2008

Dokončené byty celkem	107	v nebytových domech	-
v tom: v bytových domech	-	v domech s pečovatelskou službou, penzionech	-
v rodinných domech	107		

Neumístění uchazeči o zaměstnání k 31.12.2008

Neumístění uchazeči celkem	9	Délka evidence více než 6 měsíců	3
z toho ženy	3	více než 12 měsíců	3
Ve věku do 24 let	1	Volná pracovní místa	5
nad 50 let	5	Dosažitelní uchazeči o zaměstnání	8

Věkové složení obyvatelstva v roce 2008

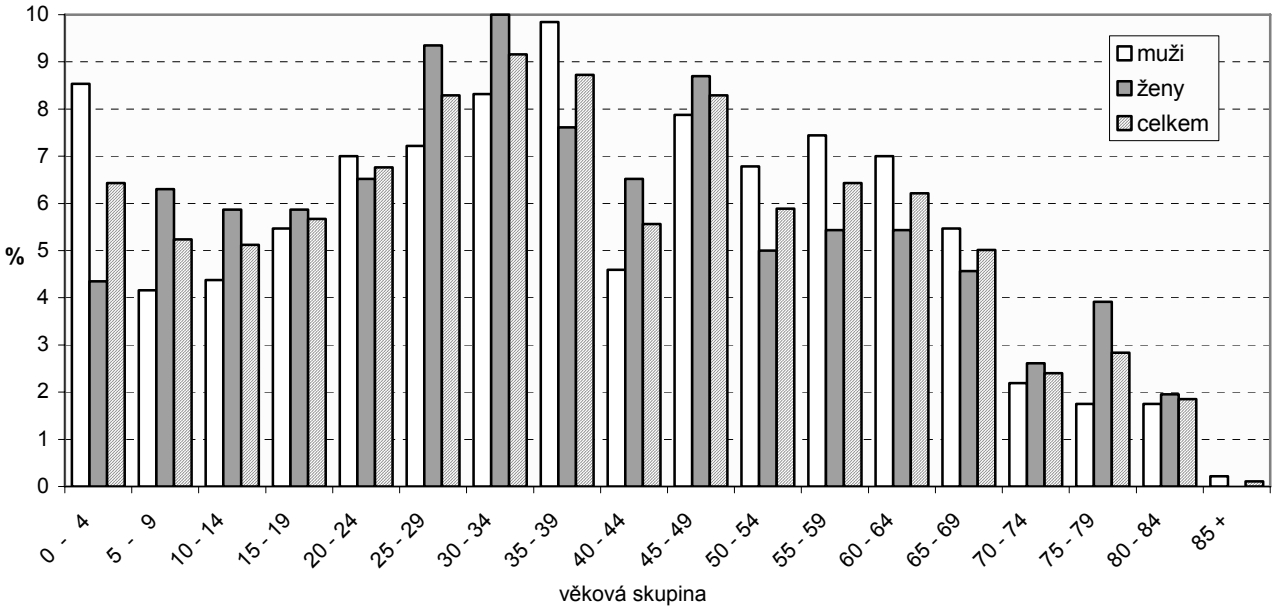

Praha-Ďáblice

Kód ZÚJ : 547298

Vzdálenost od středu města	7 km
Nadmořská výška	
maximální	359 m
minimální	245 m

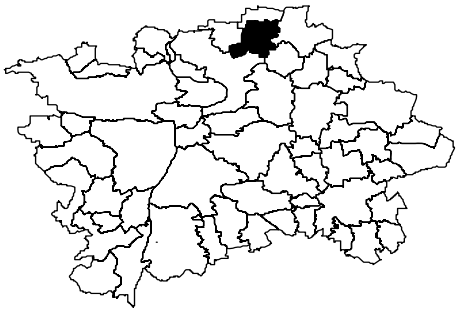

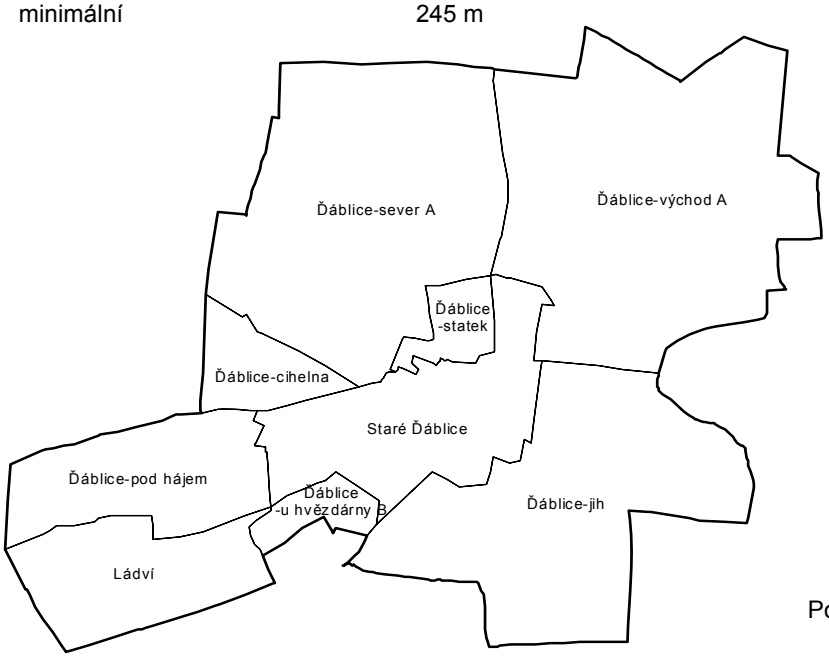

Rozloha (ha)	738
Počet obyvatel	3 048
Hustota obyvatel na 1 km^2	413

Počet budov a bytů k 31.12.2008

počet budov celkem	858
počet budov s byty	807
počet bytů	1 208
počet obydlených bytů	1 144

Územně technické členění

Územně technická jednotka	Kód ÚTJ	Rok první písemné zmínky	Rok připojení ku Praze	Rozloha v ha	Počet ZSJ	Počet obyvatel k 31.12.2008
Ďáblice	730629	1253	1968	738	9	3 048

Pohyb obyvatel od 1.1.2005 do 31.12.2008

	Muži	Ženy	Celkem
Počet obyvatel k 1.1.2005	1 205	1 272	2 477
Počet narozených	91	81	172
Počet zemřelých	58	52	110
Přírůstek stěhováním	240	269	509
Celkový přírůstek	273	298	571
Počet sňatků	x	x	57
Počet rozvodů	x	x	33
Počet obyvatel k 31.12.2008	1 478	1 570	3 048
v tom ve věku:			
0 - 14 let	302	282	584
15 - 64 let	1 004	1 051	2 055
65 a více let	172	237	409
Průměrný věk	36,5	39,3	37,9

r. 2005-2008

Občanská a technická vybavenost

Počet mateřských škol	1	Počet ubytovacích zařízení celkem	1
Počet základních škol 1. – 5. ročník	-	z toho: hotelů	-
Počet základních škol 1. – 9. ročník	1	penzionů	1
Počet sdružených ambulantních zařízení	-	Počet samost. ordinací praktického lékaře	1
Obv. oddělení policie vč. detaš. pracovišť	ne	Městská policie	ano

Ekonomické subjekty se sídlem v Praze

Počet ekonomických subjektů zapsaných v RES podle odvětví ekonom. činn. celkem	1 016	Počet ekonomických subjektů zapsaných v RES podle právní formy celkem	1 016
z toho převažující činnost:		z toho vybrané právní formy:	
zemědělství, myslivost, lesnictví a rybářství	10	soukromí podnikatelé podnikající dle živnostenského zákona	619
průmysl celkem a energetika	107	samostatně hospodařící rolníci a zemědělští podnikatelé	4
stavebnictví	131	obchodní společnosti	254
obchod (vč. oprav), ubytování a stravování	333	družstva	8
doprava, skladování a spoje	46	příspěvkové organizace	2
finanční zprostředkování	16	zahraniční osoby	65
činnost v oblasti nemovitosti a pronájmu; podnikatelské činnosti	254	sdružení (svazy, spolky, aj.)	18
veřejná správa a obrana; povinné sociální zabezpečení	2	organizační jednotky sdružení	6
vzdělávání	8	zájmová sdružení právnických osob	-
ostatní veřejné, sociální a osobní služby	88	nadace, nadační fondy	2
zdravotní a sociální péče, veterinární činnosti	11	Ekonomické subjekty bez zaměstnanců	308

Bytová výstavba v letech 2005 až 2008

Dokončené byty celkem	136	v nebytových domech	-
v tom: v bytových domech	52	v domech s pečovatelskou službou, penzionech	-
v rodinných domech	84		

Neumístění uchazeči o zaměstnání k 31.12.2008

Neumístění uchazeči celkem	27	Délka evidence více než 6 měsíců	6
z toho ženy	17	více než 12 měsíců	2
Ve věku do 24 let	4	Volná pracovní místa	94
nad 50 let	8	Dosažitelní uchazeči o zaměstnání	24

Věkové složení obyvatelstva v roce 2008

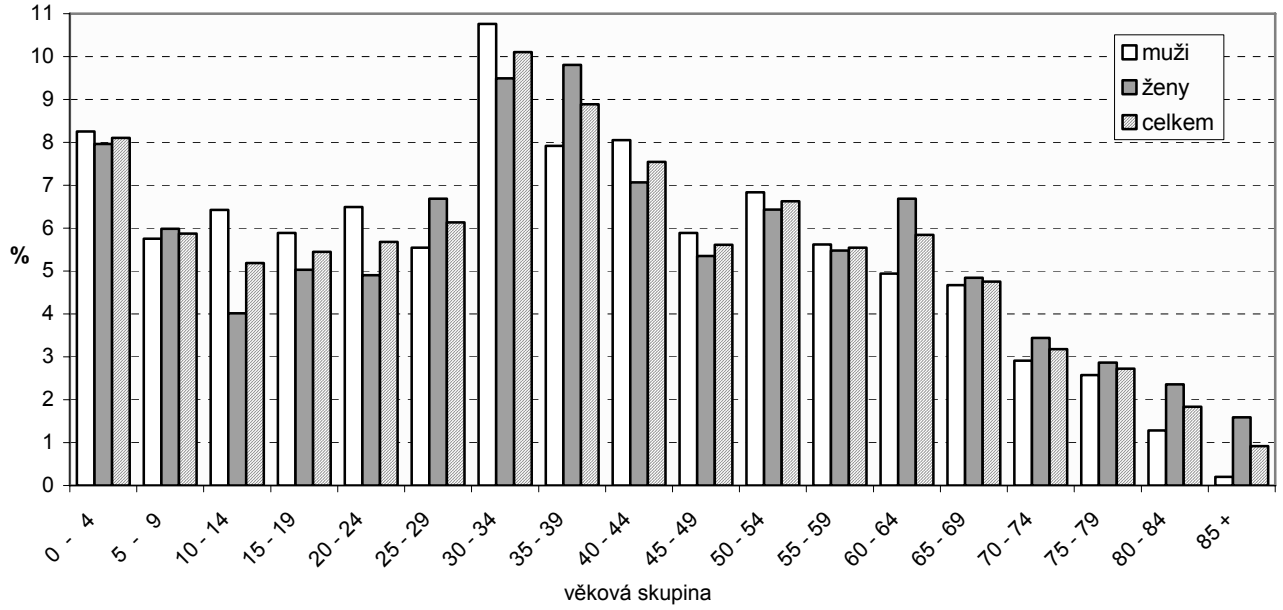

Praha-Dolní Chabry

Kód ZÚJ : 547301

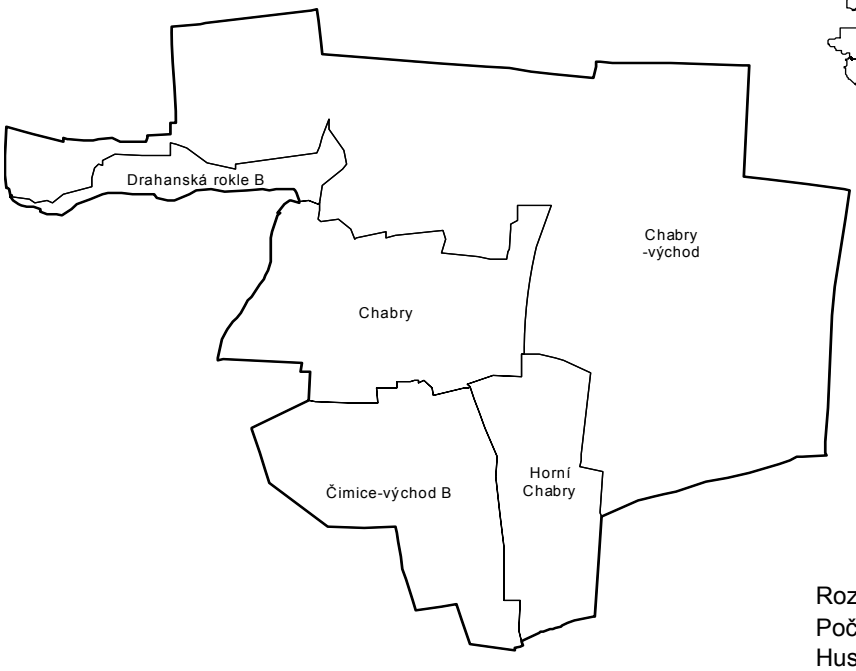

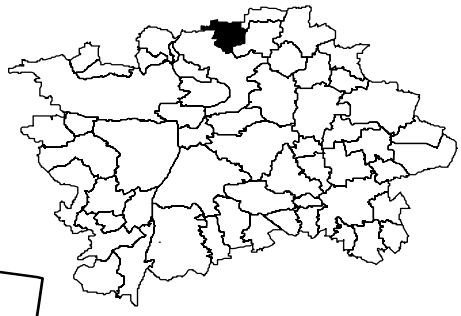

Rozloha (ha)	499
Počet obyvatel	3 382
Hustota obyvatel na 1 km^2	677
Počet budov a bytů k 31.12.2008	
počet budov celkem	1 125
počet budov s byty	1 050
počet bytů	1 418
počet obydlených bytů	1 315

Vzdálenost od středu města	7 km
Nadmořská výška	
maximální	320 m
minimální	230 m

Územně technické členění

Územně technická jednotka	Kód ÚTJ	Rok první písemné zmínky	Rok připojení ku Praze	Rozloha v ha	Počet ZSJ	Počet obyvatel k 31.12.2008
Dolní Chabry	730599	1273	1968	499	5	3 382

Pohyb obyvatel od 1.1.2005 do 31.12.2008

	Muži	Ženy	Celkem
Počet obyvatel k 1.1.2005	1 377	1 462	2 839
Počet narozených	79	86	165
Počet zemřelých	54	56	110
Přírůstek stěhováním	271	217	488
Celkový přírůstek	296	247	543
Počet sňatků	x	x	66
Počet rozvodů	x	x	40
Počet obyvatel k 31.12.2008	1 673	1 709	3 382
v tom ve věku:			
0 - 14 let	291	278	569
15 - 64 let	1 196	1 169	2 365
65 a více let	186	262	448
Průměrný věk	37,7	39,8	38,7

r. 2005-2008

Občanská a technická vybavenost

Počet mateřských škol	2	Počet ubytovacích zařízení celkem	2
Počet základních škol 1. – 5. ročník	-	z toho: hotelů	-
Počet základních škol 1. – 9. ročník	1	penzionů	2
Počet sdružených ambulantních zařízení	-	Počet samost. ordinací praktického lékaře	2
Obv. oddělení policie vč. detaš. pracovišť	ne	Městská policie	ano

Ekonomické subjekty se sídlem v Praze

Počet ekonomických subjektů zapsaných v RES podle odvětví ekonom. činn. celkem	1 139	Počet ekonomických subjektů zapsaných v RES podle právní formy celkem	1 139
z toho převažující činnost:		z toho vybrané právní formy:	
zemědělství, myslivost, lesnictví a rybářství	11	soukromí podnikatelé podnikající dle živnostenského zákona	690
průmysl celkem a energetika	96	samostatně hospodařící rolníci a zemědělští podnikatelé	7
stavebnictví	128	obchodní společnosti	282
obchod (vč. oprav), ubytování a stravování	399	družstva	3
doprava, skladování a spoje	55	příspěvkové organizace	3
finanční zprostředkování	20	zahraniční osoby	72
činnost v oblasti nemovitosti a pronájmu; podnikatelské činnosti	302	sdružení (svazy, spolky, aj.)	28
veřejná správa a obrana; povinné sociální zabezpečení	1	organizační jednotky sdružení	6
vzdělávání	18	zájmová sdružení právnických osob	-
ostatní veřejné, sociální a osobní služby	93	nadace, nadační fondy	2
zdravotní a sociální péče, veterinární činnosti	9	Ekonomické subjekty bez zaměstnanců	380

Bytová výstavba v letech 2005 až 2008

Dokončené byty celkem	190	v nebytových domech	2
v tom: v bytových domech	108	v domech s pečovatelskou službou, penzionech	-
v rodinných domech	80		

Neumístění uchazeči o zaměstnání k 31.12.2008

Neumístění uchazeči celkem	29	Délka evidence více než 6 měsíců	9
z toho ženy	16	více než 12 měsíců	6
Ve věku do 24 let	4	Volná pracovní místa	69
nad 50 let	10	Dosažitelní uchazeči o zaměstnání	27

Věkové složení obyvatelstva v roce 2008

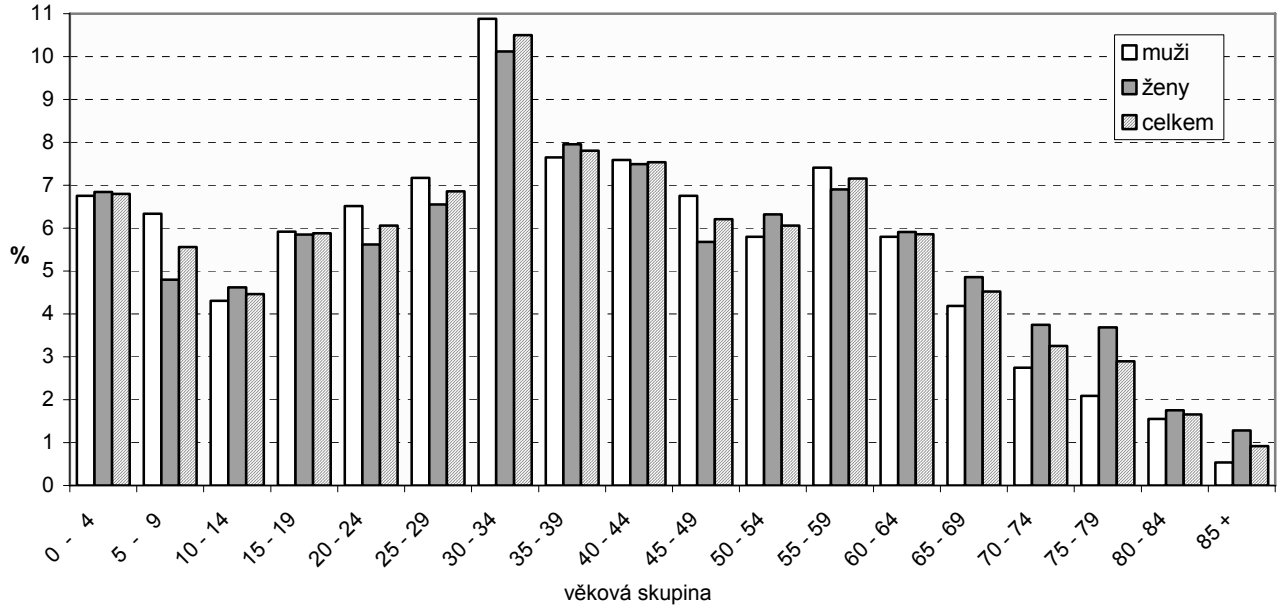

Praha 9

Kód ZÚJ : 500216

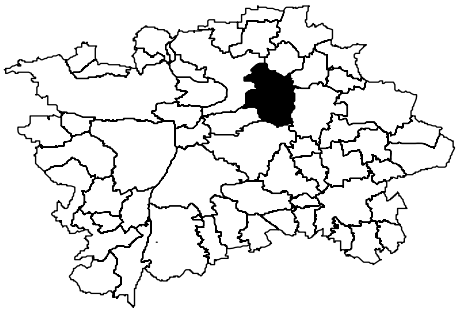

Vzdálenost od středu města	6 km
Nadmořská výška	
maximální	297 m
minimální	195 m
Rozloha (ha)	1 331
Počet obyvatel	50 364
Hustota obyvatel na 1 km^2	3 784
Počet budov a bytů k 31.12.2008	
počet budov celkem	2 916
počet budov s byty	2 271
počet bytů	23 371
počet obydlených bytů	22 379

Územně technické členění

Územně technická jednotka	Kód ÚTJ	Rok první písemné zmínky	Rok připojení ku Praze	Rozloha v ha	Počet ZSJ	Počet obyvatel k 31.12.2008
Hloubětín-Praha 9	731757	1207	1922	163	5	1 379
Hrdlořezy-Praha 9	731765	1525	1922	180	4	609
Libeň-Praha 9	731331	1363	1901	136	5	8 006
Malešice-Praha 9	918296	1309	1922	16	1	19
Prosek	731382	1115	1922	167	7	16 795
Střížkov-Praha 9	731391	1227	1922	99	3	10 361
Vysočany-Praha 9	731285	1239	1922	570	14	13 195

Pohyb obyvatel od 1.1.2005 do 31.12.2008

	Muži	Ženy	Celkem
Počet obyvatel k 1.1.2005	20 678	22 524	43 202
Počet narozených	1 095	1 078	2 173
Počet zemřelých	961	969	1 930
Přírůstek stěhováním	3 830	3 089	6 919
Celkový přírůstek	3 964	3 198	7 162
Počet sňatků	x	x	1 101
Počet rozvodů	x	x	590
Počet obyvatel k 31.12.2008	24 642	25 722	50 364
v tom ve věku:			
0 - 14 let	3 078	3 021	6 099
15 - 64 let	18 097	17 647	35 744
65 a více let	3 467	5 054	8 521
Průměrný věk	39,6	43,1	41,4

r. 2005-2008

Občanská a technická vybavenost

Počet mateřských škol	9	Počet ubytovacích zařízení celkem	16
Počet základních škol 1. – 5. ročník	-	z toho: hotelů	11
Počet základních škol 1. – 9. ročník	6	penzionů	3
Počet sdružených ambulantních zařízení	2	Počet samost. ordinací praktického lékaře	20
Obv. oddělení policie vč. detaš. pracovišť	ano	Městská policie	ano

Ekonomické subjekty se sídlem v Praze

Počet ekonomických subjektů zapsaných v RES podle odvětví ekonom. činn. celkem	15 826	Počet ekonomických subjektů zapsaných v RES podle právní formy celkem	15 826
z toho převažující činnost:		z toho vybrané právní formy:	
zemědělství, myslivost, lesnictví a rybářství	89	soukromí podnikatelé podnikající dle živnostenského zákona	9 539
průmysl celkem a energetika	1 368	samostatně hospodařící rolníci a zemědělští podnikatelé	30
stavebnictví	1 593	obchodní společnosti	3 955
obchod (vč. oprav), ubytování a stravování	4 752	družstva	221
doprava, skladování a spoje	629	příspěvkové organizace	34
finanční zprostředkování	312	zahraniční osoby	744
činnost v oblasti nemovitosti a pronájmu; podnikatelské činnosti	5 206	sdružení (svazy, spolky, aj.)	327
veřejná správa a obrana; povinné sociální zabezpečení	10	organizační jednotky sdružení	90
vzdělávání	249	zájmová sdružení právnických osob	15
ostatní veřejné, sociální a osobní služby	1 201	nadace, nadační fondy	22
zdravotní a sociální péče, veterinární činnosti	237	Ekonomické subjekty bez zaměstnanců	4 270

Bytová výstavba v letech 2005 až 2008

Dokončené byty celkem	2 117	v nebytových domech	28
v tom: v bytových domech	2 076	v domech s pečovatelskou službou, penzionech	-
v rodinných domech	13		

Neumístění uchazeči o zaměstnání k 31.12.2008

Neumístění uchazeči celkem	750	Délka evidence více než 6 měsíců	297
z toho ženy	377	více než 12 měsíců	163
Ve věku do 24 let	108	Volná pracovní místa	1 585
nad 50 let	204	Dosažitelní uchazeči o zaměstnání	707

Věkové složení obyvatelstva v roce 2008

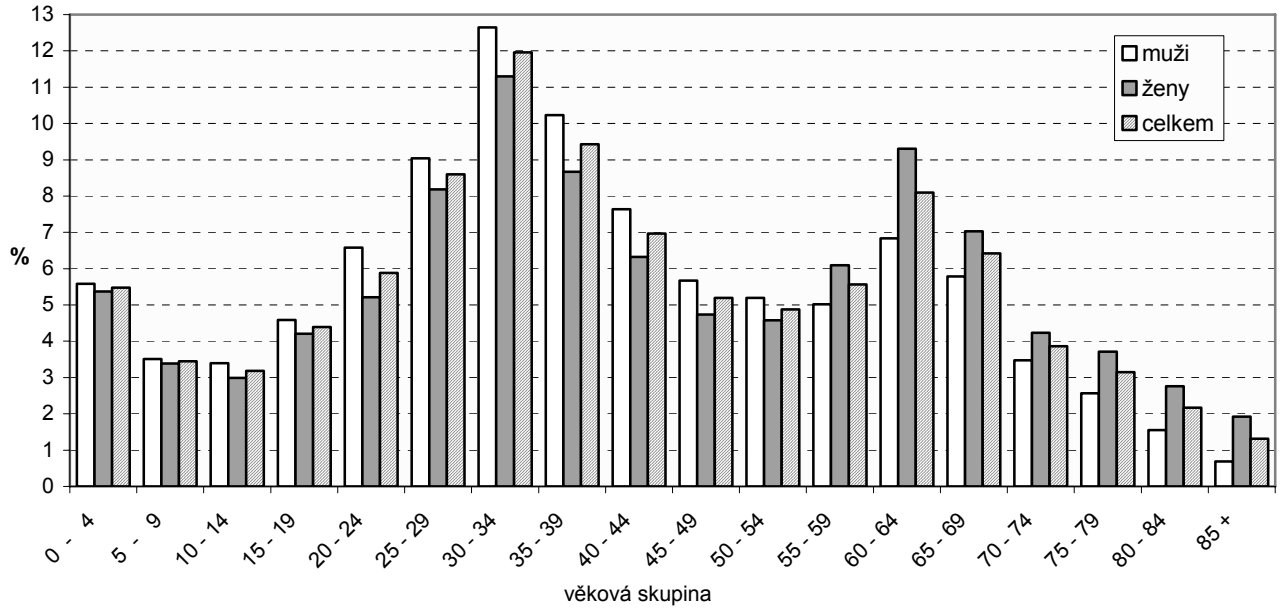

Praha 10

Kód ZÚJ : 500224

Vzdálenost od středu města	5 km
Nadmořská výška	
maximální	310 m
minimální	195 m

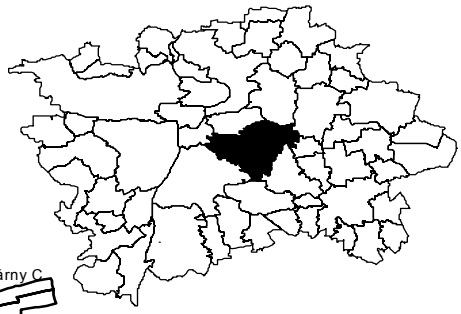

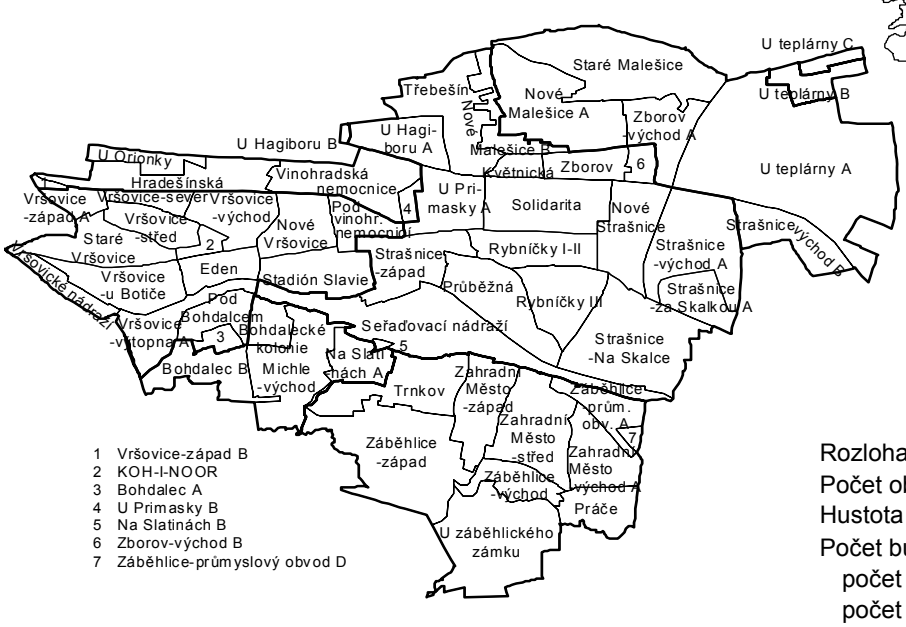

Rozloha (ha)	1 860
Počet obyvatel	111 685
Hustota obyvatel na 1 km^2	6 005
Počet budov a bytů k 31.12.2008	
počet budov celkem	7 935
počet budov s byty	7 055
počet bytů	59 052
počet obydlených bytů	56 150

Územně technické členění

Územně technická jednotka	Kód ÚTJ	Rok první písemné zmínky	Rok připojení ku Praze	Rozloha v ha	Počet ZSJ	Počet obyvatel k 31.12.2008
Hloubětín-Praha 10	732478	1207	1922	6	1	-
Hrdlořezy-Praha 10	732460	1525	1922	15	1	-
Malešice-Praha 10	732451	1309	1922	366	5	10 945
Michle-Praha 10	732150	1185	1922	111	4	2 118
Strašnice-Praha 10	731943	1185	1922	605	18	36 469
Vinohrady-Praha 10	732311	1849	1922	99	5	4 264
Vršovice-Praha 10	732257	1088	1922	293	15	37 066
Záběhlice-Praha 10	732117	1088	1922	363	10	20 823
Žižkov-Praha 10	732401	1694	1922	1	1	-

Pohyb obyvatel od 1.1.2005 do 31.12.2008

	Muži	Ženy	Celkem
Počet obyvatel k 1.1.2005	50 026	57 291	107 317
Počet narozených	2 363	2 149	4 512
Počet zemřelých	2 805	3 208	6 013
Přírůstek stěhováním	3 546	2 323	5 869
Celkový přírůstek	3 104	1 264	4 368
Počet sňatků	x	x	2 374
Počet rozvodů	x	x	1 172
Počet obyvatel k 31.12.2008	53 130	58 555	111 685
v tom ve věku:			
0 - 14 let	6 322	5 805	12 127
15 - 64 let	37 660	37 391	75 051
65 a více let	9 148	15 359	24 507
Průměrný věk	41,9	46,8	44,5

r. 2005-2008

Občanská a technická vybavenost

Počet mateřských škol	25	Počet ubytovacích zařízení celkem	25
Počet základních škol 1. – 5. ročník	1	z toho: hotelů	18
Počet základních škol 1. – 9. ročník	18	penzionů	3
Počet sdružených ambulantních zařízení	6	Počet samost. ordinací praktického lékaře	53
Obv. oddělení policie vč. detaš. pracovišť	ano	Městská policie	ano

Ekonomické subjekty se sídlem v Praze

Počet ekonomických subjektů zapsaných v RES podle odvětví ekonom. činn. celkem	37 157	Počet ekonomických subjektů zapsaných v RES podle právní formy celkem	37 157
z toho převažující činnost:		z toho vybrané právní formy:	
zemědělství, myslivost, lesnictví a rybářství	257	soukromí podnikatelé podnikající dle živnostenského zákona	22 929
průmysl celkem a energetika	3 143	samostatně hospodařící rolníci a zemědělští podnikatelé	115
stavebnictví	2 985	obchodní společnosti	8 812
obchod (vč. oprav), ubytování a stravování	10 442	družstva	460
doprava, skladování a spoje	1 583	příspěvkové organizace	75
finanční zprostředkování	724	zahraniční osoby	1 495
činnost v oblasti nemovitosti a pronájmu; podnikatelské činnosti	13 588	sdružení (svazy, spolky, aj.)	893
veřejná správa a obrana; povinné sociální zabezpečení	22	organizační jednotky sdružení	191
vzdělávání	694	zájmová sdružení právnických osob	30
ostatní veřejné, sociální a osobní služby	3 026	nadace, nadační fondy	42
zdravotní a sociální péče, veterinární činnosti	553	Ekonomické subjekty bez zaměstnanců	11 058

Bytová výstavba v letech 2005 až 2008

Dokončené byty celkem	2 129	v nebytových domech	25
v tom: v bytových domech	2 085	v domech s pečovatelskou službou, penzionech	-
v rodinných domech	19		

Neumístění uchazeči o zaměstnání k 31.12.2008

Neumístění uchazeči celkem	896	Délka evidence více než 6 měsíců	235
z toho ženy	468	více než 12 měsíců	135
Ve věku do 24 let	71	Volná pracovní místa	2 374
nad 50 let	296	Dosažitelní uchazeči o zaměstnání	781

Věkové složení obyvatelstva v roce 2008

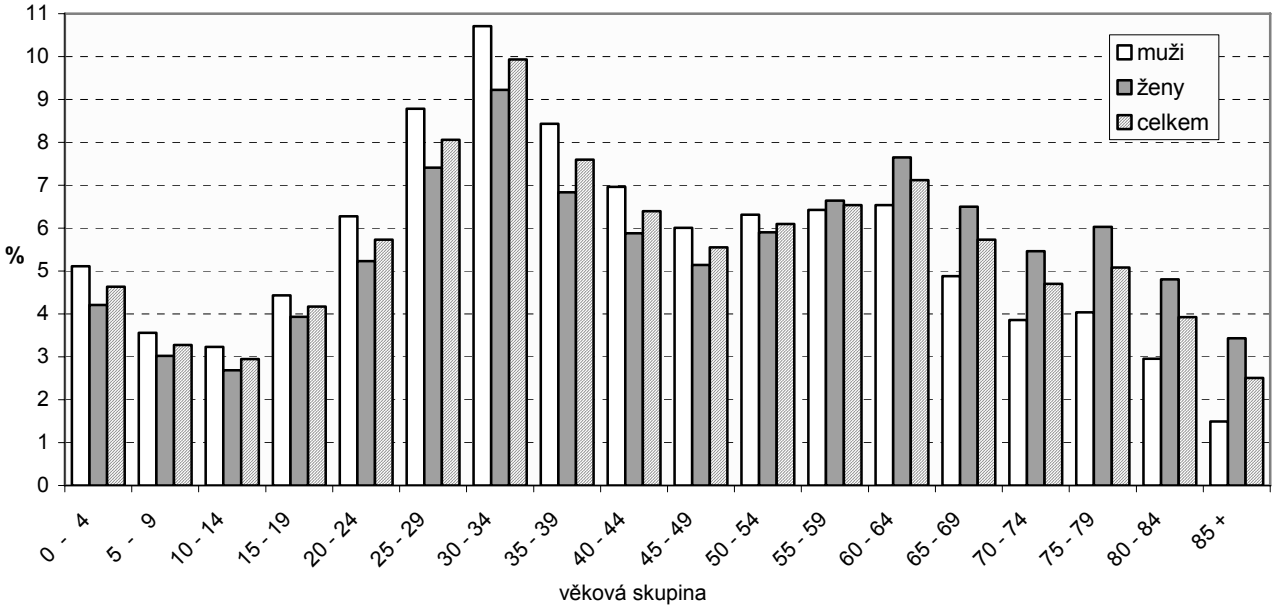

Praha 11

Kód ZÚJ : 547034

Vzdálenost od středu města	8 km
Nadmořská výška	
maximální	320 m
minimální	240 m

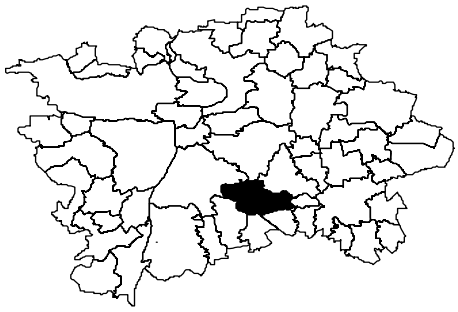

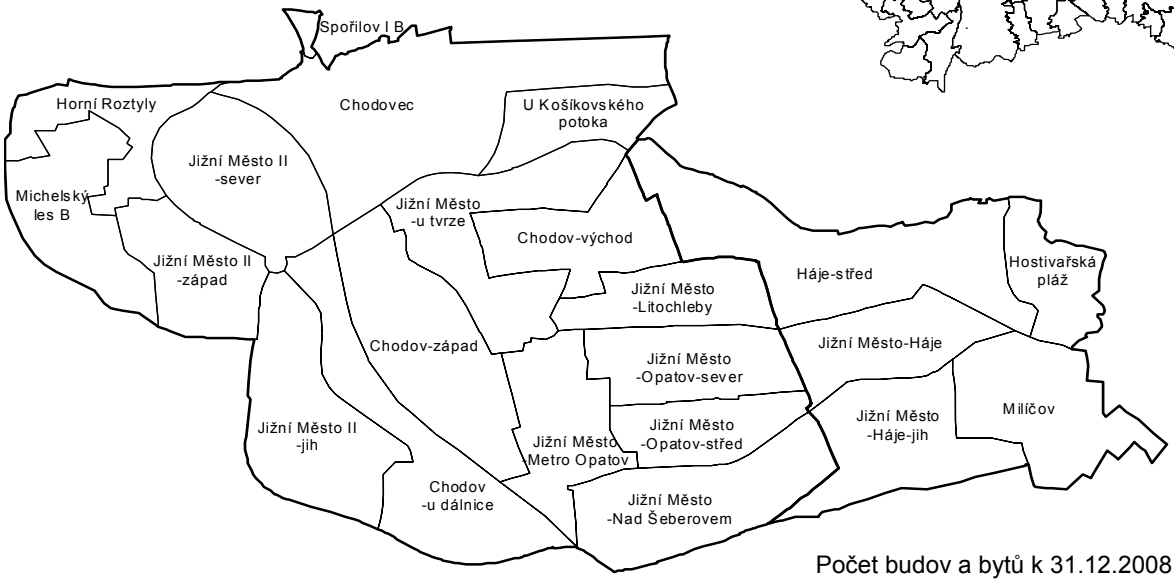

Rozloha (ha)	980
Počet obyvatel	78 519
Hustota obyvatel na 1 km^2	8 016

Počet budov a bytů k 31.12.2008

počet budov celkem	3 127
počet budov s byty	2 816
počet bytů	33 099
počet obydlených bytů	32 472

Územně technické členění

Územně technická jednotka	Kód ÚTJ	Rok první písemné zmínky	Rok připojení ku Praze	Rozloha v ha	Počet ZSJ	Počet obyvatel k 31.12.2008
Háje	728233	1761	1968	236	5	22 247
Chodov	728225	1185	1968	743	17	56 272

Pohyb obyvatel od 1.1.2005 do 31.12.2008

	Muži	Ženy	Celkem
Počet obyvatel k 1.1.2005	38 261	41 295	79 556
Počet narozených	1 682	1 648	3 330
Počet zemřelých	1 284	1 409	2 693
Přírůstek stěhováním	-765	-909	-1 674
Celkový přírůstek	-367	-670	-1 037
Počet sňatků	x	x	2 014
Počet rozvodů	x	x	1 009
Počet obyvatel k 31.12.2008	37 894	40 625	78 519
v tom ve věku:			
0 - 14 let	4 492	4 394	8 886
15 - 64 let	28 921	30 388	59 309
65 a více let	4 481	5 843	10 324
Průměrný věk	40,6	43,3	42,0

r. 2005-2008

Občanská a technická vybavenost

Počet mateřských škol	19	Počet ubytovacích zařízení celkem	8
Počet základních škol 1. – 5. ročník	2	z toho: hotelů	7
Počet základních škol 1. – 9. ročník	12	penzionů	1
Počet sdružených ambulantních zařízení	11	Počet samost. ordinací praktického lékaře	23
Obv. oddělení policie vč. detaš. pracovišť	ano	Městská policie	ano

Ekonomické subjekty se sídlem v Praze

Počet ekonomických subjektů zapsaných v RES podle odvětví ekonom. činn. celkem	23 855	Počet ekonomických subjektů zapsaných v RES podle právní formy celkem	23 855
z toho převažující činnost:		z toho vybrané právní formy:	
zemědělství, myslivost, lesnictví a rybářství	150	soukromí podnikatelé podnikající dle živnostenského zákona	17 628
průmysl celkem a energetika	2 110	samostatně hospodařící rolníci a zemědělští podnikatelé	74
stavebnictví	1 942	obchodní společnosti	2 993
obchod (vč. oprav), ubytování a stravování	7 599	družstva	268
doprava, skladování a spoje	1 004	příspěvkové organizace	35
finanční zprostředkování	571	zahraniční osoby	1 114
činnost v oblasti nemovitosti a pronájmu; podnikatelské činnosti	7 456	sdružení (svazy, spolky, aj.)	457
veřejná správa a obrana; povinné sociální zabezpečení	9	organizační jednotky sdružení	83
vzdělávání	438	zájmová sdružení právnických osob	4
ostatní veřejné, sociální a osobní služby	2 165	nadace, nadační fondy	37
zdravotní a sociální péče, veterinární činnosti	293	Ekonomické subjekty bez zaměstnanců	8 362

Bytová výstavba v letech 2005 až 2008

Dokončené byty celkem	148	v nebytových domech	1
v tom: v bytových domech	136	v domech s pečovatelskou službou, penzionech	-
v rodinných domech	11		

Neumístění uchazeči o zaměstnání k 31.12.2008

Neumístění uchazeči celkem	1 219	Délka evidence více než 6 měsíců	419
z toho ženy	610	více než 12 měsíců	203
Ve věku do 24 let	160	Volná pracovní místa	367
nad 50 let	415	Dosažitelní uchazeči o zaměstnání	1 128

Věkové složení obyvatelstva v roce 2008

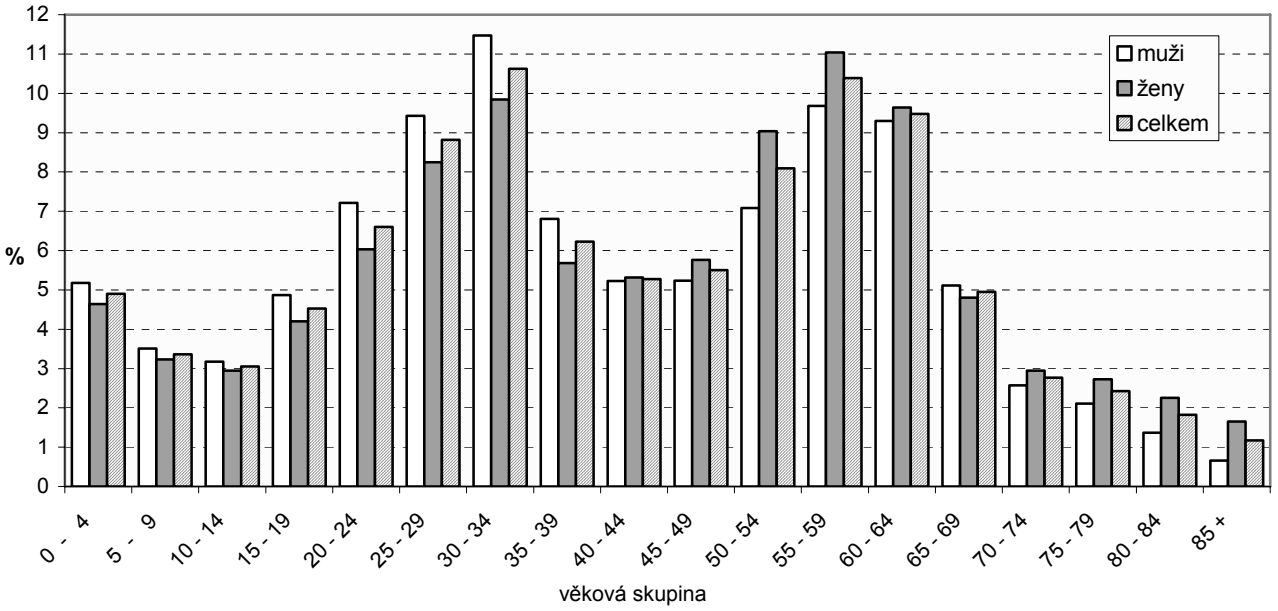

Praha-Křeslice

Kód ZÚJ : 538400

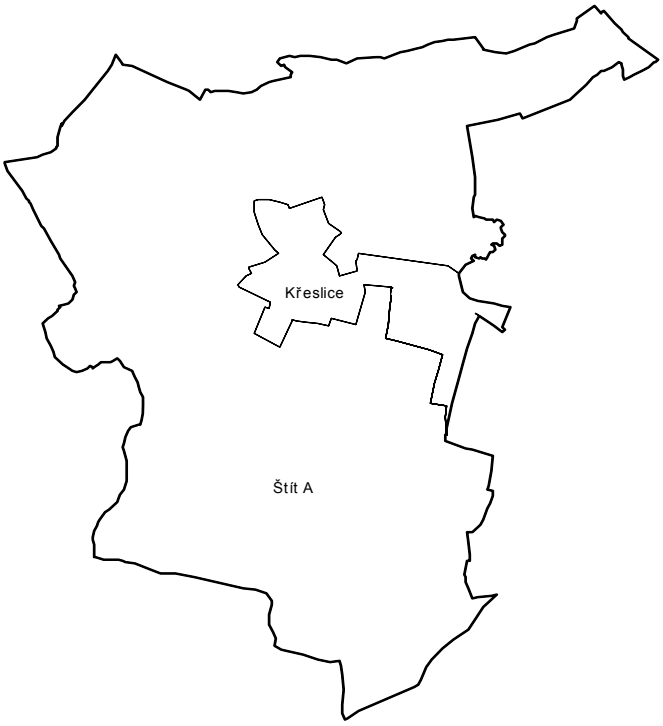

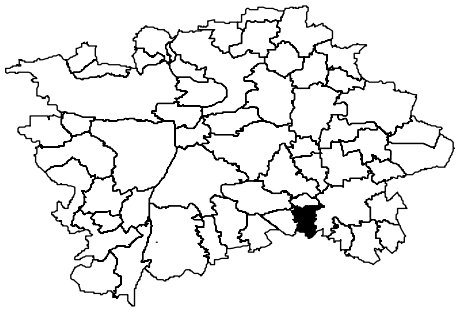

Vzdálenost od středu města	11 km
Nadmořská výška	
maximální	292 m
minimální	255 m
Rozloha (ha)	344
Počet obyvatel	771
Hustota obyvatel na 1 km^2	224
Počet budov a bytů k 31.12.2008	
počet budov celkem	332
počet budov s byty	265
počet bytů	288
počet obydlených bytů	266

Územně technické členění

Územně technická jednotka	Kód ÚTJ	Rok první písemné zmínky	Rok připojení ku Praze	Rozloha v ha	Počet ZSJ	Počet obyvatel k 31.12.2008
Křeslice	676071	1334	1974	344	2	771

Pohyb obyvatel od 1.1.2005 do 31.12.2008

	Muži	Ženy	Celkem
Počet obyvatel k 1.1.2005	238	233	471
Počet narozených	15	16	31
Počet zemřelých	10	6	16
Přírůstek stěhováním	134	151	285
Celkový přírůstek	139	161	300
Počet sňatků	x	x	14
Počet rozvodů	x	x	8
Počet obyvatel k 31.12.2008	377	394	771
v tom ve věku:			
0 - 14 let	77	73	150
15 - 64 let	273	287	560
65 a více let	27	34	61
Průměrný věk	34,9	36,7	35,8

r. 2005-2008

Občanská a technická vybavenost

Počet mateřských škol	-	Počet ubytovacích zařízení celkem	-
Počet základních škol 1. – 5. ročník	-	z toho: hotelů	-
Počet základních škol 1. – 9. ročník	-	penzionů	-
Počet sdružených ambulantních zařízení	-	Počet samost. ordinací praktického lékaře	1
Obv. oddělení policie vč. detaš. pracovišť	ne	Městská policie	ano

Ekonomické subjekty se sídlem v Praze

Počet ekonomických subjektů zapsaných v RES podle odvětví ekonom. činn. celkem	181	Počet ekonomických subjektů zapsaných v RES podle právní formy celkem	181
z toho převažující činnost:		z toho vybrané právní formy:	
zemědělství, myslivost, lesnictví a rybářství	9	soukromí podnikatelé podnikající dle živnostenského zákona	136
průmysl celkem a energetika	21	samostatně hospodařící rolníci a zemědělští podnikatelé	5
stavebnictví	26	obchodní společnosti	24
obchod (vč. oprav), ubytování a stravování	46	družstva	1
doprava, skladování a spoje	7	příspěvkové organizace	-
finanční zprostředkování	2	zahraniční osoby	7
činnost v oblasti nemovitosti a pronájmu; podnikatelské činnosti	52	sdružení (svazy, spolky, aj.)	1
veřejná správa a obrana; povinné sociální zabezpečení	1	organizační jednotky sdružení	-
vzdělávání	2	zájmová sdružení právnických osob	-
ostatní veřejné, sociální a osobní služby	10	nadace, nadační fondy	-
zdravotní a sociální péče, veterinární činnosti	4	Ekonomické subjekty bez zaměstnanců	69

Bytová výstavba v letech 2005 až 2008

Dokončené byty celkem	93	v nebytových domech	-
v tom: v bytových domech	-	v domech s pečovatelskou službou, penzionech	-
v rodinných domech	93		

Neumístění uchazeči o zaměstnání k 31.12.2008

Neumístění uchazeči celkem	10	Délka evidence více než 6 měsíců	3
z toho ženy	4	více než 12 měsíců	-
Ve věku do 24 let	-	Volná pracovní místa	-
nad 50 let	3	Dosažitelní uchazeči o zaměstnání	8

Věkové složení obyvatelstva v roce 2008

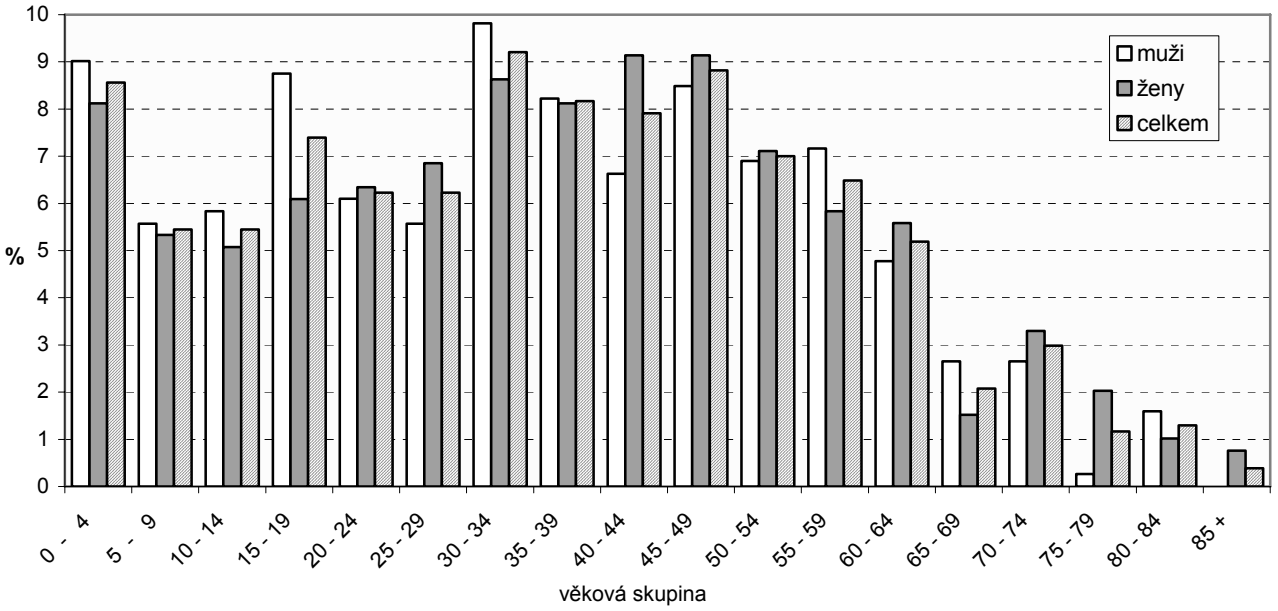

Praha-Šeberov

Kód ZÚJ : 539724

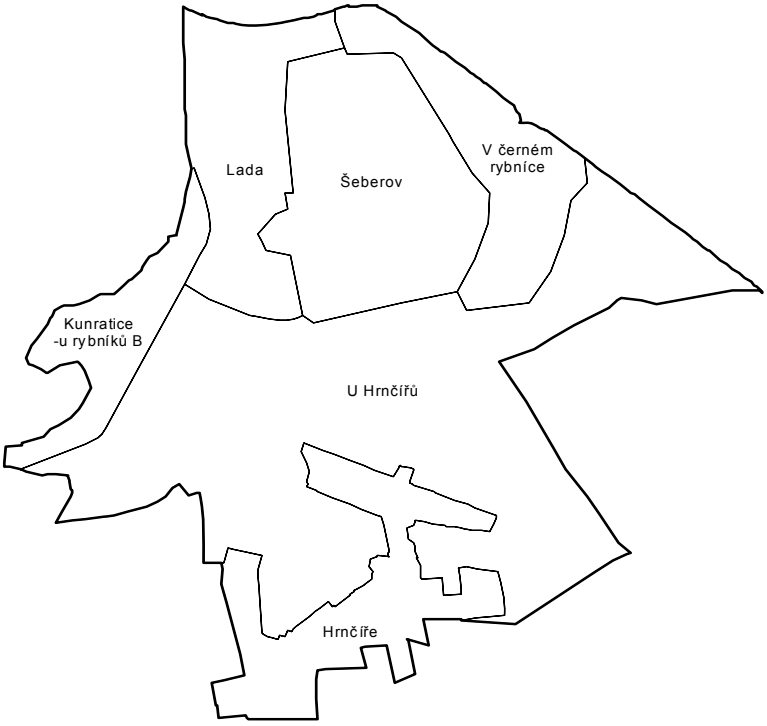

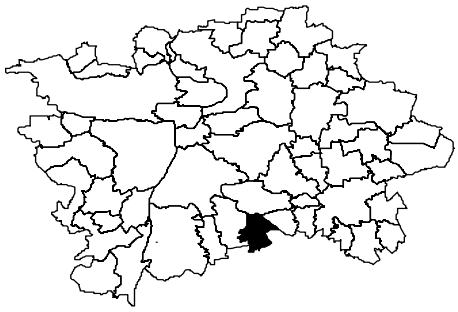

Vzdálenost od středu města	10 km
Nadmořská výška	
maximální	315 m
minimální	285 m
Rozloha (ha)	500
Počet obyvatel	2 666
Hustota obyvatel na 1 km^2	533
Počet budov a bytů k 31.12.2008	
počet budov celkem	942
počet budov s byty	816
počet bytů	1 052
počet obydlených bytů	934

Územně technické členění

Územně technická jednotka	Kód ÚTJ	Rok první písemné zmínky	Rok připojení ku Praze	Rozloha v ha	Počet ZSJ	Počet obyvatel k 31.12.2008
Šeberov	762130	1382	1974	500	6	2 666

Pohyb obyvatel od 1.1.2005 do 31.12.2008

	Muži	Ženy	Celkem
Počet obyvatel k 1.1.2005	1 047	1 041	2 088
Počet narozených	50	57	107
Počet zemřelých	29	24	53
Přírůstek stěhováním	242	282	524
Celkový přírůstek	263	315	578
Počet sňatků	x	x	49
Počet rozvodů	x	x	25
Počet obyvatel k 31.12.2008	1 310	1 356	2 666
v tom ve věku:			
0 - 14 let	221	258	479
15 - 64 let	972	958	1 930
65 a více let	117	140	257
Průměrný věk	37,1	37,5	37,3

r. 2005-2008

Občanská a technická vybavenost

Počet mateřských škol	2	Počet ubytovacích zařízení celkem	2
Počet základních škol 1. – 5. ročník	1	z toho: hotelů	-
Počet základních škol 1. – 9. ročník	-	penzionů	1
Počet sdružených ambulantních zařízení	-	Počet samost. ordinací praktického lékaře	2
Obv. oddělení policie vč. detaš. pracovišť	ne	Městská policie	ano

Ekonomické subjekty se sídlem v Praze

Počet ekonomických subjektů zapsaných v RES podle odvětví ekonom. činn. celkem	1 088	Počet ekonomických subjektů zapsaných v RES podle právní formy celkem	1 088
z toho převažující činnost:		z toho vybrané právní formy:	
zemědělství, myslivost, lesnictví a rybářství	10	soukromí podnikatelé podnikající dle živnostenského zákona	617
průmysl celkem a energetika	98	samostatně hospodařící rolníci a zemědělští podnikatelé	5
stavebnictví	83	obchodní společnosti	238
obchod (vč. oprav), ubytování a stravování	394	družstva	13
doprava, skladování a spoje	30	příspěvkové organizace	3
finanční zprostředkování	29	zahraniční osoby	117
činnost v oblasti nemovitosti a pronájmu; podnikatelské činnosti	323	sdružení (svazy, spolky, aj.)	25
veřejná správa a obrana; povinné sociální zabezpečení	1	organizační jednotky sdružení	2
vzdělávání	14	zájmová sdružení právnických osob	-
ostatní veřejné, sociální a osobní služby	88	nadace, nadační fondy	3
zdravotní a sociální péče, veterinární činnosti	11	Ekonomické subjekty bez zaměstnanců	414

Bytová výstavba v letech 2005 až 2008

Dokončené byty celkem	143	v nebytových domech	-
v tom: v bytových domech	28	v domech s pečovatelskou službou, penzionech	-
v rodinných domech	115		

Neumístění uchazeči o zaměstnání k 31.12.2008

Neumístění uchazeči celkem	22	Délka evidence více než 6 měsíců	7
z toho ženy	10	více než 12 měsíců	2
Ve věku do 24 let	5	Volná pracovní místa	4
nad 50 let	8	Dosažitelní uchazeči o zaměstnání	21

Věkové složení obyvatelstva v roce 2008

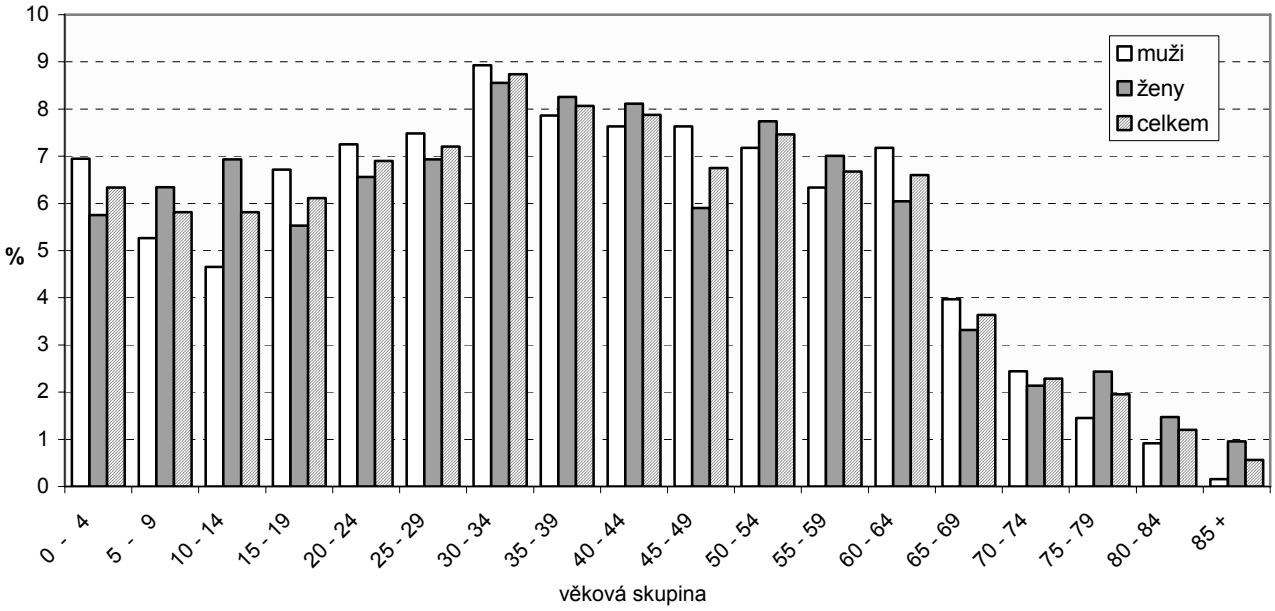

Praha-Újezd

Kód ZÚJ : 539791

Vzdálenost od středu města	11 km
Nadmořská výška	
maximální	300 m
minimální	270 m

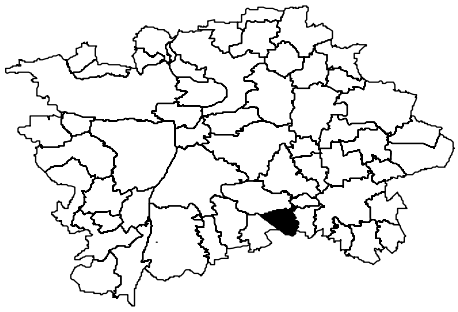

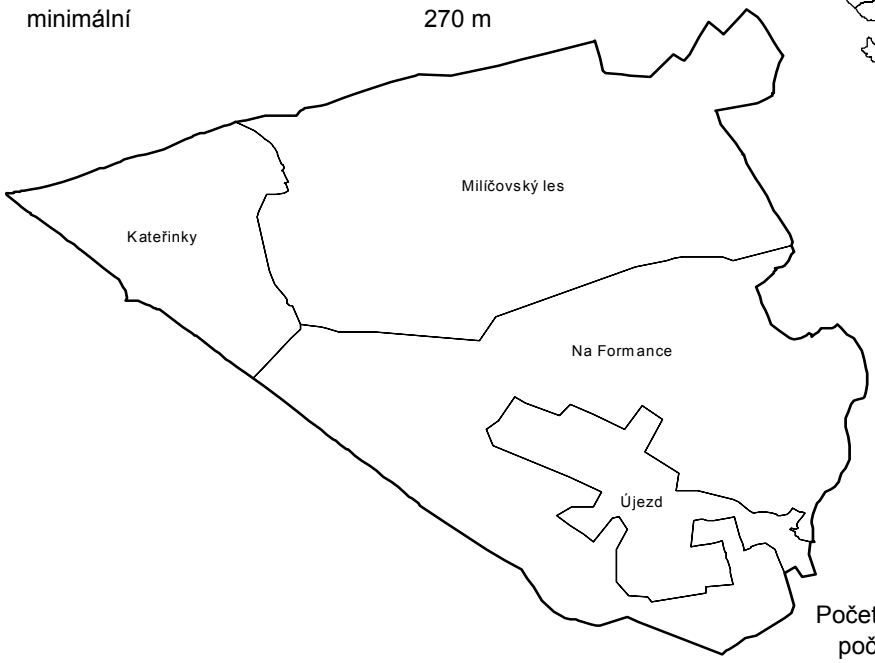

Rozloha (ha)	370
Počet obyvatel	2 516
Hustota obyvatel na 1 km^2	679

Počet budov a bytů k 31.12.2008

počet budov celkem	472
počet budov s byty	437
počet bytů	1 189
počet obydlených bytů	1 127

Územně technické členění

Územně technická jednotka	Kód ÚTJ	Rok první písemné zmínky	Rok připojení ku Praze	Rozloha v ha	Počet ZSJ	Počet obyvatel k 31.12.2008
Újezd u Průhonic	773999	1382	1974	370	4	2 516

Pohyb obyvatel od 1.1.2005 do 31.12.2008

	Muži	Ženy	Celkem
Počet obyvatel k 1.1.2005	995	996	1 991
Počet narozených	74	89	163
Počet zemřelých	23	23	46
Přírůstek stěhováním	208	200	408
Celkový přírůstek	259	266	525
Počet sňatků	x	x	53
Počet rozvodů	x	x	36
Počet obyvatel k 31.12.2008	1 254	1 262	2 516
v tom ve věku:			
0 - 14 let	231	250	481
15 - 64 let	923	907	1 830
65 a více let	100	105	205
Průměrný věk	35,8	35,9	35,8

r. 2005-2008

Občanská a technická vybavenost

Počet mateřských škol	-	Počet ubytovacích zařízení celkem	-
Počet základních škol 1. – 5. ročník	-	z toho: hotelů	-
Počet základních škol 1. – 9. ročník	-	penzionů	-
Počet sdružených ambulantních zařízení	-	Počet samost. ordinací praktického lékaře	-
Obv. oddělení policie vč. detaš. pracovišť	ne	Městská policie	ano

Ekonomické subjekty se sídlem v Praze

Počet ekonomických subjektů zapsaných v RES podle odvětví ekonom. činn. celkem	778	Počet ekonomických subjektů zapsaných v RES podle právní formy celkem	778
z toho převažující činnost:		z toho vybrané právní formy:	
zemědělství, myslivost, lesnictví a rybářství	10	soukromí podnikatelé podnikající dle živnostenského zákona	503
průmysl celkem a energetika	73	samostatně hospodařící rolníci a zemědělští podnikatelé	10
stavebnictví	66	obchodní společnosti	155
obchod (vč. oprav), ubytování a stravování	242	družstva	10
doprava, skladování a spoje	25	příspěvkové organizace	1
finanční zprostředkování	10	zahraniční osoby	35
činnost v oblasti nemovitosti a pronájmu; podnikatelské činnosti	258	sdružení (svazy, spolky, aj.)	19
veřejná správa a obrana; povinné sociální zabezpečení	1	organizační jednotky sdružení	-
vzdělávání	12	zájmová sdružení právnických osob	-
ostatní veřejné, sociální a osobní služby	64	nadace, nadační fondy	1
zdravotní a sociální péče, veterinární činnosti	6	Ekonomické subjekty bez zaměstnanců	292

Bytová výstavba v letech 2005 až 2008

Dokončené byty celkem	106	v nebytových domech	1
v tom: v bytových domech	77	v domech s pečovatelskou službou, penzionech	-
v rodinných domech	28		

Neumístění uchazeči o zaměstnání k 31.12.2008

Neumístění uchazeči celkem	28	Délka evidence více než 6 měsíců	7
z toho ženy	12	více než 12 měsíců	2
Ve věku do 24 let	3	Volná pracovní místa	9
nad 50 let	9	Dosažitelní uchazeči o zaměstnání	27

Věkové složení obyvatelstva v roce 2008

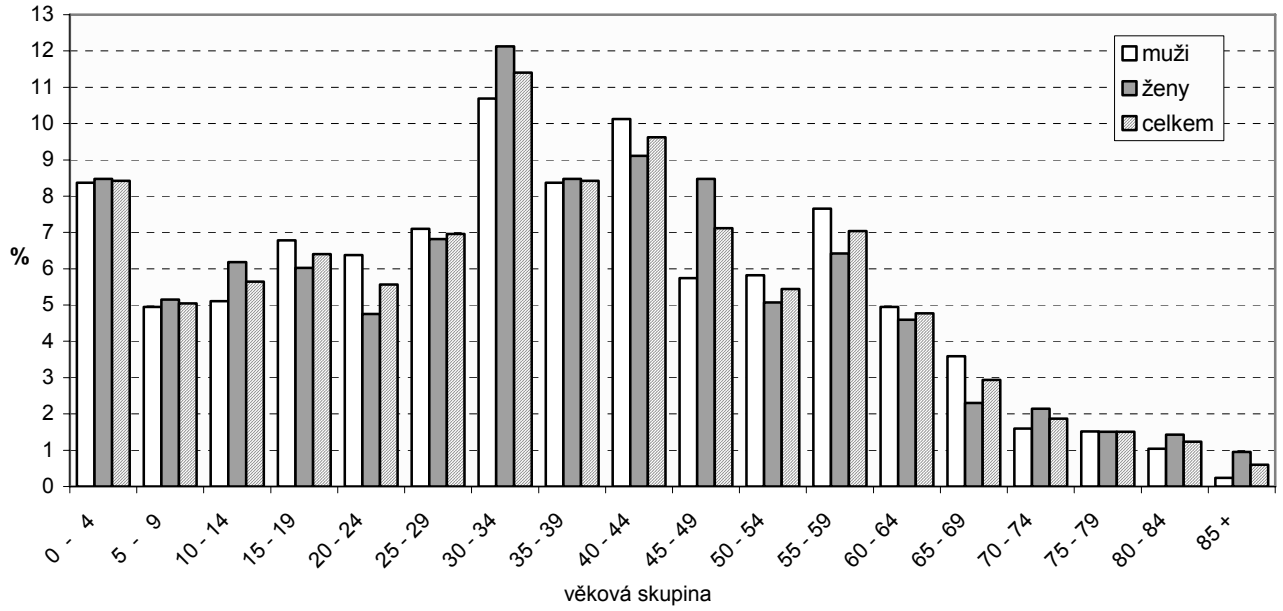

Praha 12 Kód ZÚJ : 547107

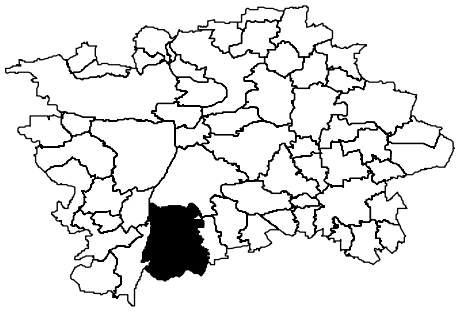

Vzdálenost od středu města	9 km
Nadmořská výška	
maximální	385 m
minimální	190 m
Rozloha (ha)	2 331
Počet obyvatel	54 876
Hustota obyvatel na 1 km^2	2 354
Počet budov a bytů k 31.12.2008	
počet budov celkem	4 032
počet budov s byty	3 336
počet bytů	23 185
počet obydlených bytů	22 434

Územně technické členění

Územně technická jednotka	Kód ÚTJ	Rok první písemné zmínky	Rok připojení ku Praze	Rozloha v ha	Počet ZSJ	Počet obyvatel k 31.12.2008
Cholupice	652393	1300	1974	638	9	564
Kamýk	728438	1988	1988	254	7	20 138
Komořany	728519	1088	1968	208	4	2 193
Modřany	728616	1178	1968	769	19	31 321
Točná	652407	1345	1974	463	3	660

Pohyb obyvatel od 1.1.2005 do 31.12.2008

	Muži	Ženy	Celkem
Počet obyvatel k 1.1.2005	26 302	27 868	54 170
Počet narozených	1 144	1 112	2 256
Počet zemřelých	813	802	1 615
Přírůstek stěhováním	268	-203	65
Celkový přírůstek	599	107	706
Počet sňatků	x	x	1 242
Počet rozvodů	x	x	695
Počet obyvatel k 31.12.2008	26 901	27 975	54 876
v tom ve věku:			
0 - 14 let	3 026	2 996	6 022
15 - 64 let	20 972	21 079	42 051
65 a více let	2 903	3 900	6 803
Průměrný věk	40,2	42,6	41,4

r. 2005-2008

Občanská a technická vybavenost

Počet mateřských škol	17	Počet ubytovacích zařízení celkem	3
Počet základních škol 1. – 5. ročník	1	z toho: hotelů	1
Počet základních škol 1. – 9. ročník	10	penzionů	1
Počet sdružených ambulantních zařízení	2	Počet samost. ordinací praktického lékaře	18
Obv. oddělení policie vč. detaš. pracovišť	ano	Městská policie	ano

Ekonomické subjekty se sídlem v Praze

Počet ekonomických subjektů zapsaných v RES podle odvětví ekonom. činn. celkem	21 667	Počet ekonomických subjektů zapsaných v RES podle právní formy celkem	21 667
z toho převažující činnost:		z toho vybrané právní formy:	
zemědělství, myslivost, lesnictví a rybářství	158	soukromí podnikatelé podnikající dle živnostenského zákona	13 396
průmysl celkem a energetika	1 945	samostatně hospodařící rolníci a zemědělští podnikatelé	48
stavebnictví	3 273	obchodní společnosti	3 482
obchod (vč. oprav), ubytování a stravování	7 093	družstva	299
doprava, skladování a spoje	821	příspěvkové organizace	28
finanční zprostředkování	378	zahraniční osoby	3 171
činnost v oblasti nemovitosti a pronájmu; podnikatelské činnosti	5 868	sdružení (svazy, spolky, aj.)	318
veřejná správa a obrana; povinné sociální zabezpečení	4	organizační jednotky sdružení	53
vzdělávání	343	zájmová sdružení právnických osob	6
ostatní veřejné, sociální a osobní služby	1 475	nadace, nadační fondy	22
zdravotní a sociální péče, veterinární činnosti	242	Ekonomické subjekty bez zaměstnanců	6 384

Bytová výstavba v letech 2005 až 2008

Dokončené byty celkem	465	v nebytových domech	2
v tom: v bytových domech	386	v domech s pečovatelskou službou, penzionech	-
v rodinných domech	77		

Neumístění uchazeči o zaměstnání k 31.12.2008

Neumístění uchazeči celkem	1 003	Délka evidence více než 6 měsíců	350
z toho ženy	494	více než 12 měsíců	170
Ve věku do 24 let	140	Volná pracovní místa	260
nad 50 let	368	Dosažitelní uchazeči o zaměstnání	948

Věkové složení obyvatelstva v roce 2008

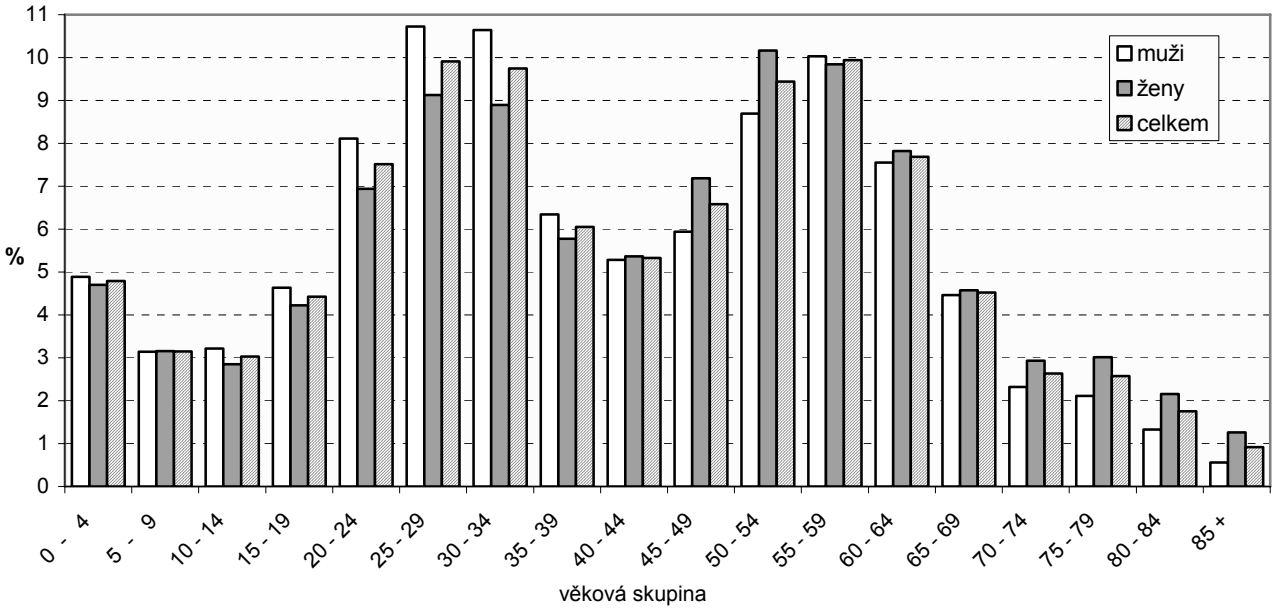

Praha-Libuš

Kód ZÚJ : 547051

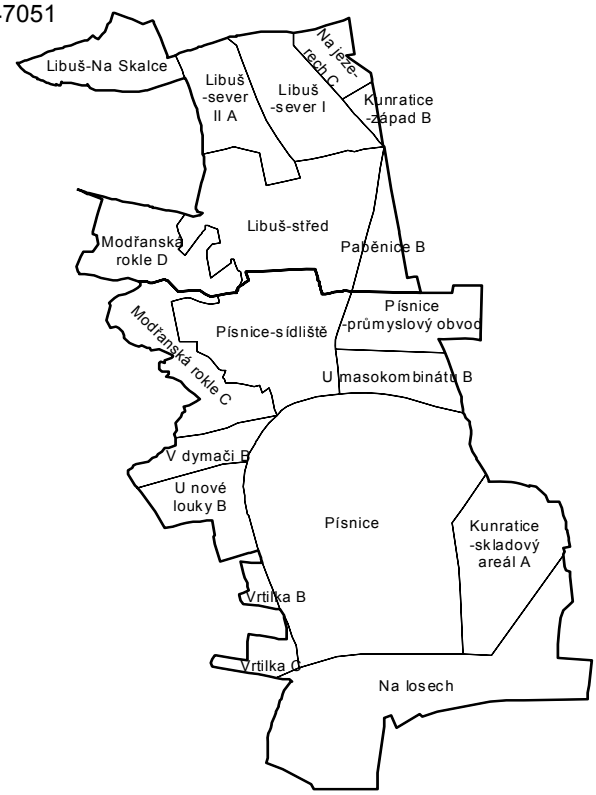

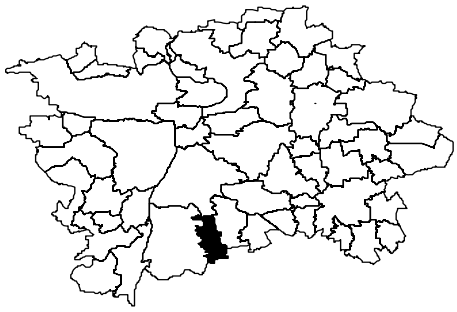

Vzdálenost od středu města	9 km
Nadmořská výška	
maximální	330 m
minimální	250 m
Rozloha (ha)	525
Počet obyvatel	10 460
Hustota obyvatel na 1 km^2	1 991
Počet budov a bytů k 31.12.2008	
počet budov celkem	1 416
počet budov s byty	1 314
počet bytů	3 472
počet obydlených bytů	3 217

Územně technické členění

Územně technická jednotka	Kód ÚTJ	Rok první písemné zmínky	Rok připojení ku Praze	Rozloha v ha	Počet ZSJ	Počet obyvatel k 31.12.2008
Libuš	728390	1321	1968	160	8	6 283
Písnice	720984	1406	1974	366	11	4 177

Pohyb obyvatel od 1.1.2005 do 31.12.2008

	Muži	Ženy	Celkem
Počet obyvatel k 1.1.2005	4 370	4 343	8 713
Počet narozených	178	197	375
Počet zemřelých	114	75	189
Přírůstek stěhováním	935	626	1 561
Celkový přírůstek	999	748	1 747
Počet sňatků	x	x	156
Počet rozvodů	x	x	145
Počet obyvatel k 31.12.2008	5 369	5 091	10 460
v tom ve věku:			
0 - 14 let	635	644	1 279
15 - 64 let	4 392	4 021	8 413
65 a více let	342	426	768
Průměrný věk	36,4	37,9	37,1

r. 2005-2008

Občanská a technická vybavenost

Počet mateřských škol	5	Počet ubytovacích zařízení celkem	3
Počet základních škol 1. – 5. ročník	1	z toho: hotelů	1
Počet základních škol 1. – 9. ročník	1	penzionů	1
Počet sdružených ambulantních zařízení	-	Počet samost. ordinací praktického lékaře	4
Obv. oddělení policie vč. detaš. pracovišť	ne	Městská policie	ano

Ekonomické subjekty se sídlem v Praze

Počet ekonomických subjektů zapsaných v RES podle odvětví ekonom. činn. celkem	4 407	Počet ekonomických subjektů zapsaných v RES podle právní formy celkem	4 407
z toho převažující činnost:		z toho vybrané právní formy:	
zemědělství, myslivost, lesnictví a rybářství	29	soukromí podnikatelé podnikající dle živnostenského zákona	2 165
průmysl celkem a energetika	331	samostatně hospodařící rolníci a zemědělští podnikatelé	11
stavebnictví	710	obchodní společnosti	714
obchod (vč. oprav), ubytování a stravování	1 557	družstva	55
doprava, skladování a spoje	132	příspěvkové organizace	7
finanční zprostředkování	57	zahraniční osoby	1 238
činnost v oblasti nemovitosti a pronájmu; podnikatelské činnosti	1 243	sdružení (svazy, spolky, aj.)	80
veřejná správa a obrana; povinné sociální zabezpečení	3	organizační jednotky sdružení	9
vzdělávání	51	zájmová sdružení právnických osob	1
ostatní veřejné, sociální a osobní služby	222	nadace, nadační fondy	2
zdravotní a sociální péče, veterinární činnosti	36	Ekonomické subjekty bez zaměstnanců	1 434

Bytová výstavba v letech 2005 až 2008

Dokončené byty celkem	216	v nebytových domech	6
v tom: v bytových domech	49	v domech s pečovatelskou službou, penzionech	45
v rodinných domech	116		

Neumístění uchazeči o zaměstnání k 31.12.2008

Neumístění uchazeči celkem	151	Délka evidence více než 6 měsíců	47
z toho ženy	83	více než 12 měsíců	21
Ve věku do 24 let	27	Volná pracovní místa	220
nad 50 let	58	Dosažitelní uchazeči o zaměstnání	140

Věkové složení obyvatelstva v roce 2008

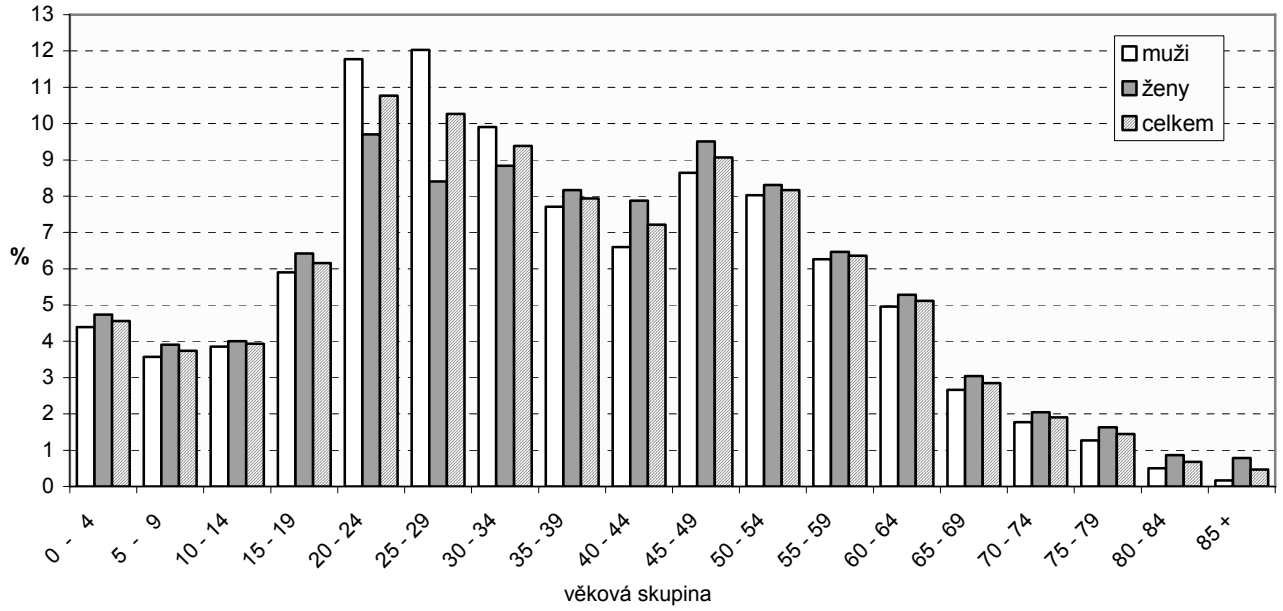

Praha 13

Kód ZÚJ : 539694

Vzdálenost od středu města	9 km
Nadmořská výška	
maximální	390 m
minimální	270 m
Rozloha (ha)	1 323
Počet obyvatel	58 204
Hustota obyvatel na 1 km²	4 399

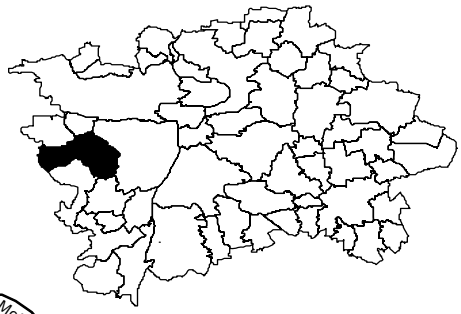

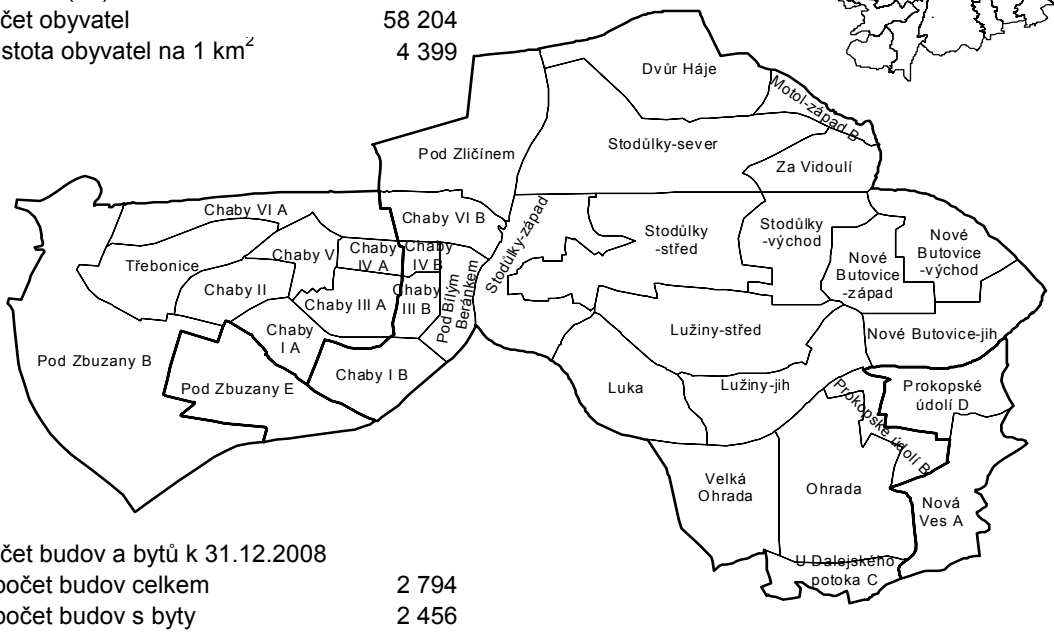

Počet budov a bytů k 31.12.2008	
počet budov celkem	2 794
počet budov s byty	2 456
počet bytů	24 265
počet obydlených bytů	23 693

Územně technické členění

Územně technická jednotka	Kód ÚTJ	Rok první písemné zmínky	Rok připojení ku Praze	Rozloha v ha	Počet ZSJ	Počet obyvatel k 31.12.2008
Jinonice-Praha 13	729132	1088	1922	71	2	94
Řeporyje-Praha 13	918377	1277	1974	50	1	-
Stodůlky-Praha 13	755541	1292	1974	898	23	57 700
Třebonice-Praha 13	770353	1279	1974	305	8	410

Pohyb obyvatel od 1.1.2005 do 31.12.2008

	Muži	Ženy	Celkem
Počet obyvatel k 1.1.2005	26 126	27 941	54 067
Počet narozených	1 199	1 144	2 343
Počet zemřelých	502	486	988
Přírůstek stěhováním	1 479	1 303	2 782
Celkový přírůstek	2 176	1 961	4 137
Počet sňatků	x	x	1 127
Počet rozvodů	x	x	783
Počet obyvatel k 31.12.2008	28 302	29 902	58 204
v tom ve věku:			
0 - 14 let	4 138	4 056	8 194
15 - 64 let	22 246	23 274	45 520
65 a více let	1 918	2 572	4 490
Průměrný věk	36,3	37,8	37,1

r. 2005-2008

Občanská a technická vybavenost

Počet mateřských škol	23	Počet ubytovacích zařízení celkem	9
Počet základních škol 1. – 5. ročník	2	z toho: hotelů	1
Počet základních škol 1. – 9. ročník	12	penzionů	5
Počet sdružených ambulantních zařízení	6	Počet samost. ordinací praktického lékaře	19
Obv. oddělení policie vč. detaš. pracovišť	ano	Městská policie	ano

Ekonomické subjekty se sídlem v Praze

Počet ekonomických subjektů zapsaných v RES podle odvětví ekonom. činn. celkem	17 477	Počet ekonomických subjektů zapsaných v RES podle právní formy celkem	17 477
z toho převažující činnost:		z toho vybrané právní formy:	
zemědělství, myslivost, lesnictví a rybářství	120	soukromí podnikatelé podnikající dle živnostenského zákona	11 312
průmysl celkem a energetika	1 161	samostatně hospodařící rolníci a zemědělští podnikatelé	49
stavebnictví	1 434	obchodní společnosti	3 884
obchod (vč. oprav), ubytování a stravování	5 298	družstva	143
doprava, skladování a spoje	720	příspěvkové organizace	36
finanční zprostředkování	372	zahraniční osoby	810
činnost v oblasti nemovitosti a pronájmu; podnikatelské činnosti	6 111	sdružení (svazy, spolky, aj.)	367
veřejná správa a obrana; povinné sociální zabezpečení	6	organizační jednotky sdružení	48
vzdělávání	365	zájmová sdružení právnických osob	5
ostatní veřejné, sociální a osobní služby	1 584	nadace, nadační fondy	20
zdravotní a sociální péče, veterinární činnosti	244	Ekonomické subjekty bez zaměstnanců	5 342

Bytová výstavba v letech 2005 až 2008

Dokončené byty celkem	1 517	v nebytových domech	5
v tom: v bytových domech	1 424	v domech s pečovatelskou službou, penzionech	-
v rodinných domech	88		

Neumístění uchazeči o zaměstnání k 31.12.2008

Neumístění uchazeči celkem	822	Délka evidence více než 6 měsíců	237
z toho ženy	427	více než 12 měsíců	111
Ve věku do 24 let	178	Volná pracovní místa	578
nad 50 let	195	Dosažitelní uchazeči o zaměstnání	775

Věkové složení obyvatelstva v roce 2008

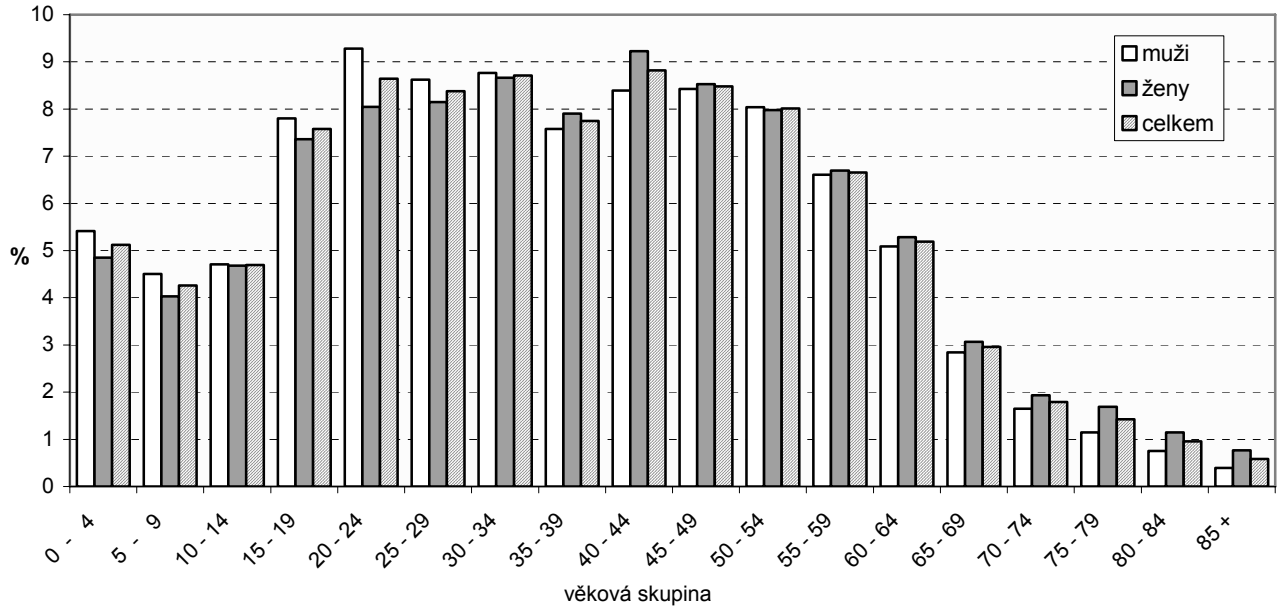

Praha-Řeporyje

Kód ZÚJ : 539635

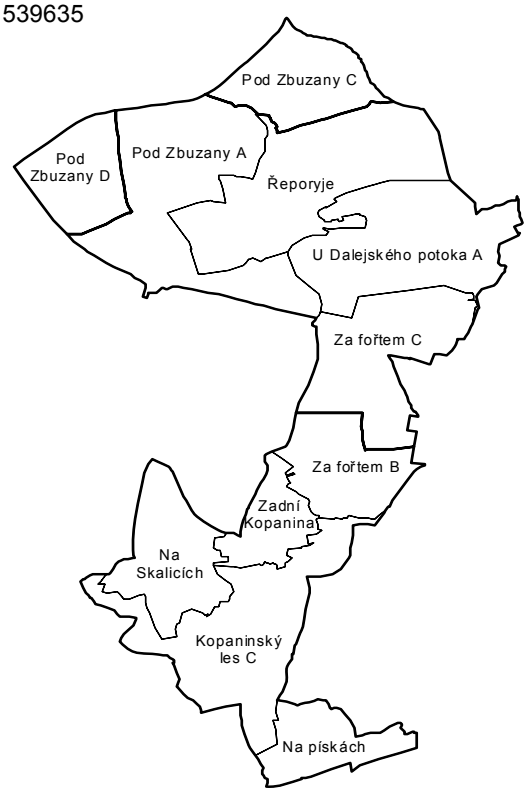

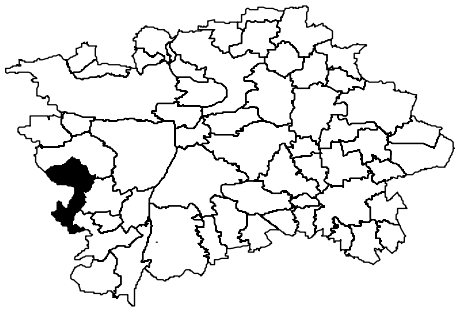

Vzdálenost od středu města	10 km
Nadmořská výška	
maximální	367 m
minimální	255 m
Rozloha (ha)	983
Počet obyvatel	3 316
Hustota obyvatel na 1 km^2	337
Počet budov a bytů k 31.12.2008	
počet budov celkem	937
počet budov s byty	817
počet bytů	1 172
počet obydlených bytů	1 097

Územně technické členění

Územně technická jednotka	Kód ÚTJ	Rok první písemné zmínky	Rok připojení ku Praze	Rozloha v ha	Počet ZSJ	Počet obyvatel k 31.12.2008
Řeporyje-Praha-Řeporyje	745251	1277	1974	513	4	3148
Stodůlky-Praha-Řeporyje	918351	1292	1974	65	1	93
Třebonice-Praha-Řeporyje	918369	1279	1974	55	1	-
Zadní Kopanina	745278	1418	1974	350	5	75

Pohyb obyvatel od 1.1.2005 do 31.12.2008

	Muži	Ženy	Celkem
Počet obyvatel k 1.1.2005	1 331	1 231	2 562
Počet narozených	56	42	98
Počet zemřelých	43	49	92
Přírůstek stěhováním	424	324	748
Celkový přírůstek	437	317	754
Počet sňatků	x	x	51
Počet rozvodů	x	x	26
Počet obyvatel k 31.12.2008	1 768	1 548	3 316
v tom ve věku:			
0 - 14 let	230	230	460
15 - 64 let	1 386	1 121	2 507
65 a více let	152	197	349
Průměrný věk	37,7	40,2	38,8

r. 2005-2008

Občanská a technická vybavenost

Počet mateřských škol	1	Počet ubytovacích zařízení celkem	1
Počet základních škol 1. – 5. ročník	-	z toho: hotelů	1
Počet základních škol 1. – 9. ročník	1	penzionů	-
Počet sdružených ambulantních zařízení	-	Počet samost. ordinací praktického lékaře	2
Obv. oddělení policie vč. detaš. pracovišť	ne	Městská policie	ano

Ekonomické subjekty se sídlem v Praze

Počet ekonomických subjektů zapsaných v RES podle odvětví ekonom. činn. celkem	1 051	Počet ekonomických subjektů zapsaných v RES podle právní formy celkem	1 051
z toho převažující činnost:		z toho vybrané právní formy:	
zemědělství, myslivost, lesnictví a rybářství	28	soukromí podnikatelé podnikající dle živnostenského zákona	657
průmysl celkem a energetika	124	samostatně hospodařící rolníci a zemědělští podnikatelé	13
stavebnictví	168	obchodní společnosti	202
obchod (vč. oprav), ubytování a stravování	305	družstva	2
doprava, skladování a spoje	59	příspěvkové organizace	2
finanční zprostředkování	8	zahraniční osoby	119
činnost v oblasti nemovitosti a pronájmu; podnikatelské činnosti	245	sdružení (svazy, spolky, aj.)	17
veřejná správa a obrana; povinné sociální zabezpečení	2	organizační jednotky sdružení	7
vzdělávání	9	zájmová sdružení právnických osob	-
ostatní veřejné, sociální a osobní služby	89	nadace, nadační fondy	-
zdravotní a sociální péče, veterinární činnosti	10	Ekonomické subjekty bez zaměstnanců	372

Bytová výstavba v letech 2005 až 2008

Dokončené byty celkem	161	v nebytových domech	-
v tom: v bytových domech	102	v domech s pečovatelskou službou, penzionech	-
v rodinných domech	59		

Neumístění uchazeči o zaměstnání k 31.12.2008

Neumístění uchazeči celkem	33	Délka evidence více než 6 měsíců	6
z toho ženy	18	více než 12 měsíců	4
Ve věku do 24 let	8	Volná pracovní místa	118
nad 50 let	7	Dosažitelní uchazeči o zaměstnání	31

Věkové složení obyvatelstva v roce 2008

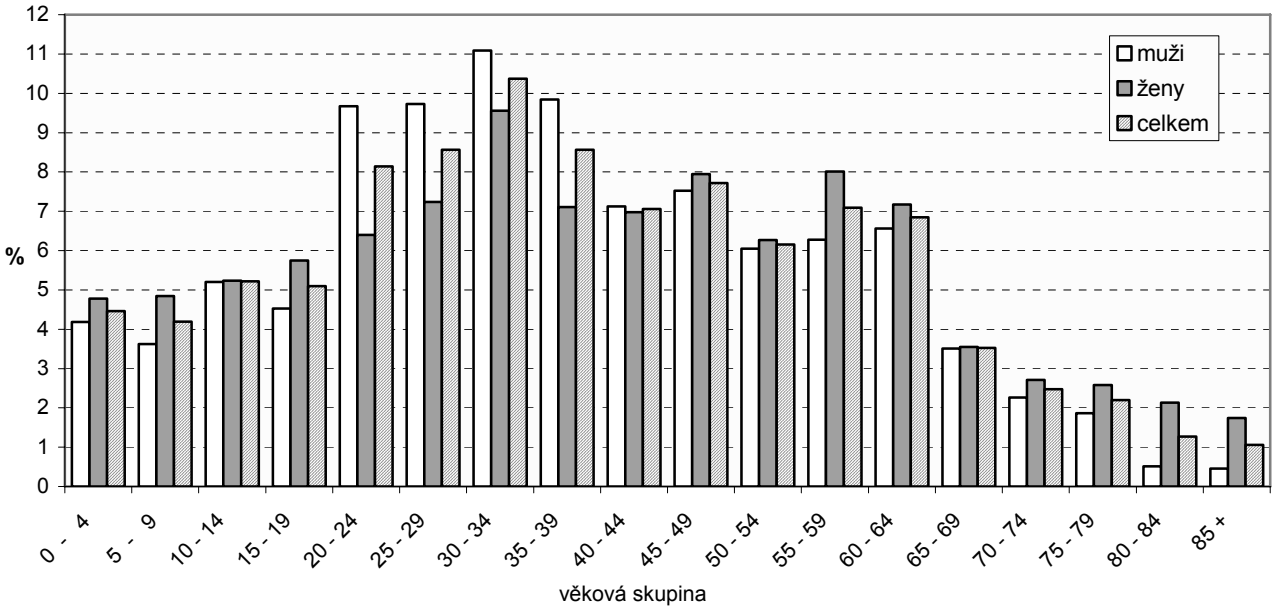

Praha 14

Kód ZÚJ : 547361

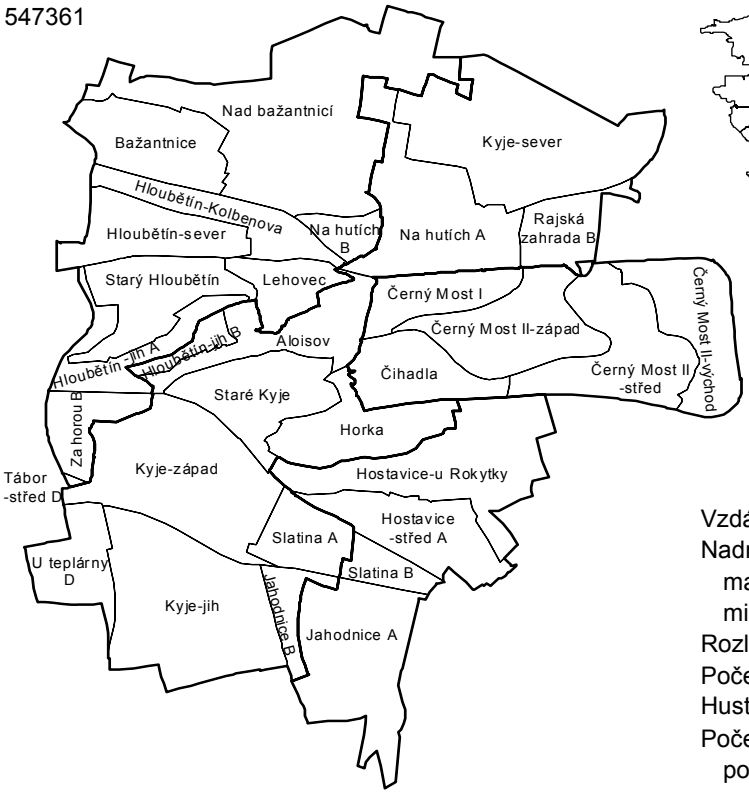

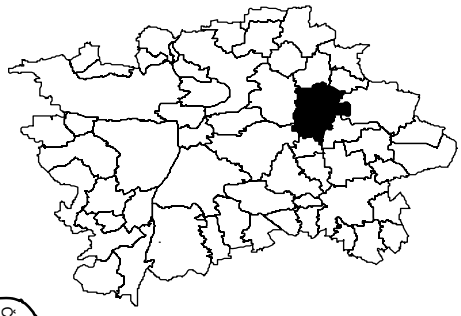

Vzdálenost od středu města	9 km
Nadmořská výška	
maximální	287 m
minimální	210 m
Rozloha (ha)	1 351
Počet obyvatel	44 639
Hustota obyvatel na 1 km^2	3 304
Počet budov a bytů k 31.12.2008	
počet budov celkem	3 579
počet budov s byty	3 058
počet bytů	17 932
počet obydlených bytů	17 043

Územně technické členění

Územně technická jednotka	Kód ÚTJ	Rok první písemné zmínky	Rok připojení ku Praze	Rozloha v ha	Počet ZSJ	Počet obyvatel k 31.12.2008
Černý most	731676	1988	1988	209	5	24 389
Hloubětín-Praha 14	731234	1207	1922	376	10	10 543
Hostavice	731722	1432	1968	198	4	1 703
Kyje	731226	1289	1968	569	12	8 004

Pohyb obyvatel od 1.1.2005 do 31.12.2008

	Muži	Ženy	Celkem
Počet obyvatel k 1.1.2005	19 863	20 711	40 574
Počet narozených	1 021	1 056	2 077
Počet zemřelých	520	522	1 042
Přírůstek stěhováním	1 829	1 201	3 030
Celkový přírůstek	2 330	1 735	4 065
Počet sňatků	x	x	941
Počet rozvodů	x	x	643
Počet obyvatel k 31.12.2008	22 193	22 446	44 639
v tom ve věku:			
0-Praha 14 let	3 626	3 385	7 011
15-Praha 64 let	16 766	16 625	33 391
65 a více let	1 801	2 436	4 237
Průměrný věk	36,0	38,0	37,0

r. 2005-2008

Občanská a technická vybavenost

Počet mateřských škol	12	Počet ubytovacích zařízení celkem	6
Počet základních škol 1. – 5. ročník	-	z toho: hotelů	3
Počet základních škol 1. – 9. ročník	7	penzionů	2
Počet sdružených ambulantních zařízení	4	Počet samost. ordinací praktického lékaře	10
Obv. oddělení policie vč. detaš. pracovišť	ano	Městská policie	ano

Ekonomické subjekty se sídlem v Praze

Počet ekonomických subjektů zapsaných v RES podle odvětví ekonom. činn. celkem	11 890	Počet ekonomických subjektů zapsaných v RES podle právní formy celkem	11 890
z toho převažující činnost:		z toho vybrané právní formy:	
zemědělství, myslivost, lesnictví a rybářství	87	soukromí podnikatelé podnikající dle živnostenského zákona	8 276
průmysl celkem a energetika	932	samostatně hospodařící rolníci a zemědělští podnikatelé	34
stavebnictví	1 312	obchodní společnosti	1 807
obchod (vč. oprav), ubytování a stravování	4 250	družstva	118
doprava, skladování a spoje	530	příspěvkové organizace	20
finanční zprostředkování	244	zahraniční osoby	865
činnost v oblasti nemovitosti a pronájmu; podnikatelské činnosti	3 100	sdružení (svazy, spolky, aj.)	184
veřejná správa a obrana; povinné sociální zabezpečení	4	organizační jednotky sdružení	35
vzdělávání	159	zájmová sdružení právnických osob	2
ostatní veřejné, sociální a osobní služby	1 064	nadace, nadační fondy	11
zdravotní a sociální péče, veterinární činnosti	146	Ekonomické subjekty bez zaměstnanců	3 775

Bytová výstavba v letech 2005 až 2008

Dokončené byty celkem	491	v nebytových domech	-
v tom: v bytových domech	365	v domech s pečovatelskou službou, penzionech	-
v rodinných domech	126		

Neumístění uchazeči o zaměstnání k 31.12.2008

Neumístění uchazeči celkem	938	Délka evidence více než 6 měsíců	398
z toho ženy	523	více než 12 měsíců	251
Ve věku do 24 let	154	Volná pracovní místa	243
nad 50 let	227	Dosažitelní uchazeči o zaměstnání	881

Věkové složení obyvatelstva v roce 2008

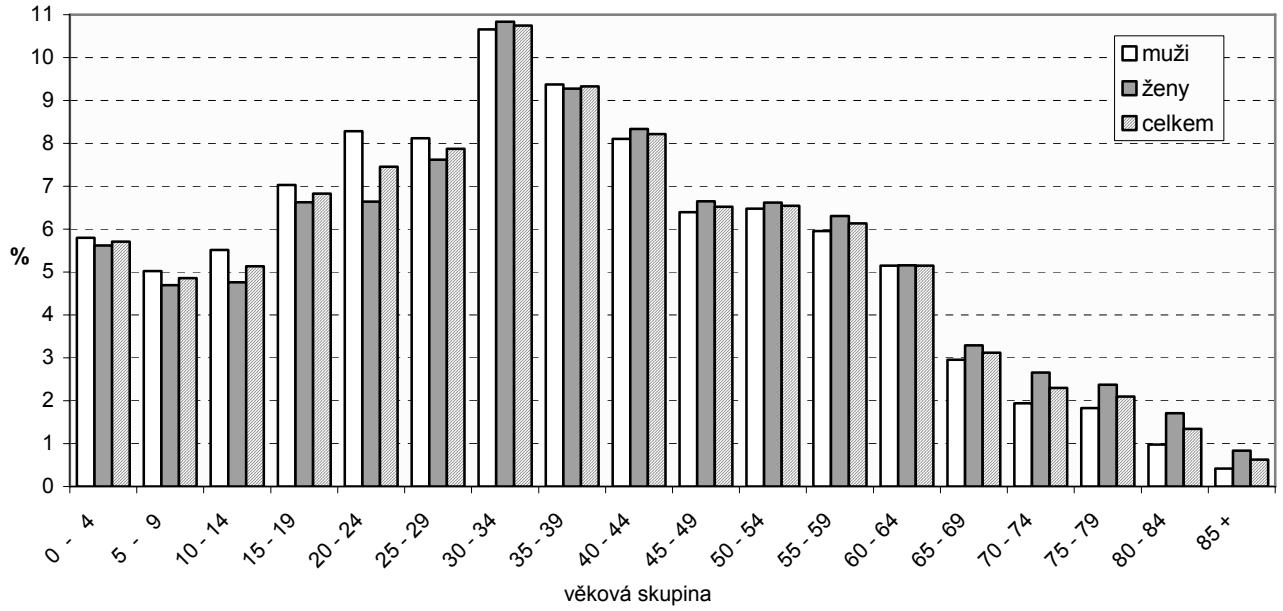

Praha-Dolní Počernice

Kód ZÚJ : 538175

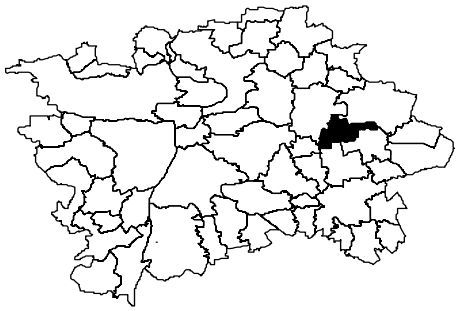

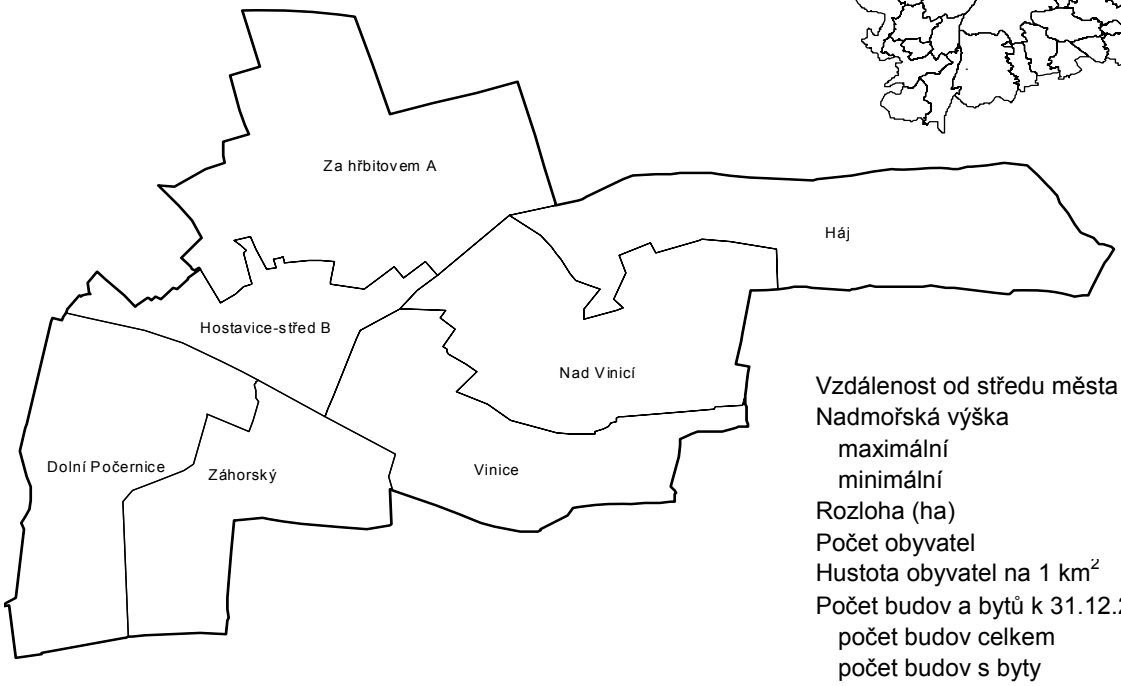

Vzdálenost od středu města	10 km
Nadmořská výška	
maximální	267 m
minimální	225 m
Rozloha (ha)	576
Počet obyvatel	2 190
Hustota obyvatel na 1 km^2	380
Počet budov a bytů k 31.12.2008	
počet budov celkem	746
počet budov s byty	666
počet bytů	806
počet obydlených bytů	721

Územně technické členění

Územně technická jednotka	Kód ÚTJ	Rok první písemné zmínky	Rok připojení ku Praze	Rozloha v ha	Počet ZSJ	Počet obyvatel k 31.12.2008
Dolní Počernice	629952	1323	1974	576	7	2 190

Pohyb obyvatel od 1.1.2005 do 31.12.2008

	Muži	Ženy	Celkem
Počet obyvatel k 1.1.2005	944	966	1 910
Počet narozených	52	40	92
Počet zemřelých	40	44	84
Přírůstek stěhováním	153	119	272
Celkový přírůstek	165	115	280
Počet sňatků	x	x	50
Počet rozvodů	x	x	18
Počet obyvatel k 31.12.2008	1 109	1 081	2 190
v tom ve věku:			
0 - 14 let	152	149	301
15 - 64 let	825	753	1 578
65 a více let	132	179	311
Průměrný věk	39,3	42,3	40,8

r. 2005-2008

Občanská a technická vybavenost

Počet mateřských škol	1	Počet ubytovacích zařízení celkem	2
Počet základních škol 1. – 5. ročník	-	z toho: hotelů	-
Počet základních škol 1. – 9. ročník	1	penzionů	1
Počet sdružených ambulantních zařízení	-	Počet samost. ordinací praktického lékaře	1
Obv. oddělení policie vč. detaš. pracovišť	ne	Městská policie	ano

Ekonomické subjekty se sídlem v Praze

Počet ekonomických subjektů zapsaných v RES podle odvětví ekonom. činn. celkem	758	Počet ekonomických subjektů zapsaných v RES podle právní formy celkem	758
z toho převažující činnost:		z toho vybrané právní formy:	
zemědělství, myslivost, lesnictví a rybářství	6	soukromí podnikatelé podnikající dle živnostenského zákona	501
průmysl celkem a energetika	65	samostatně hospodařící rolníci a zemědělští podnikatelé	-
stavebnictví	84	obchodní společnosti	132
obchod (vč. oprav), ubytování a stravování	280	družstva	2
doprava, skladování a spoje	38	příspěvkové organizace	3
finanční zprostředkování	14	zahraniční osoby	66
činnost v oblasti nemovitosti a pronájmu; podnikatelské činnosti	182	sdružení (svazy, spolky, aj.)	17
veřejná správa a obrana; povinné sociální zabezpečení	1	organizační jednotky sdružení	9
vzdělávání	9	zájmová sdružení právnických osob	-
ostatní veřejné, sociální a osobní služby	68	nadace, nadační fondy	2
zdravotní a sociální péče, veterinární činnosti	8	Ekonomické subjekty bez zaměstnanců	238

Bytová výstavba v letech 2005 až 2008

Dokončené byty celkem	5	v nebytových domech	-
v tom: v bytových domech	-	v domech s pečovatelskou službou, penzionech	-
v rodinných domech	5		

Neumístění uchazeči o zaměstnání k 31.12.2008

Neumístění uchazeči celkem	34	Délka evidence více než 6 měsíců	18
z toho ženy	16	více než 12 měsíců	13
Ve věku do 24 let	5	Volná pracovní místa	31
nad 50 let	16	Dosažitelní uchazeči o zaměstnání	30

Věkové složení obyvatelstva v roce 2008

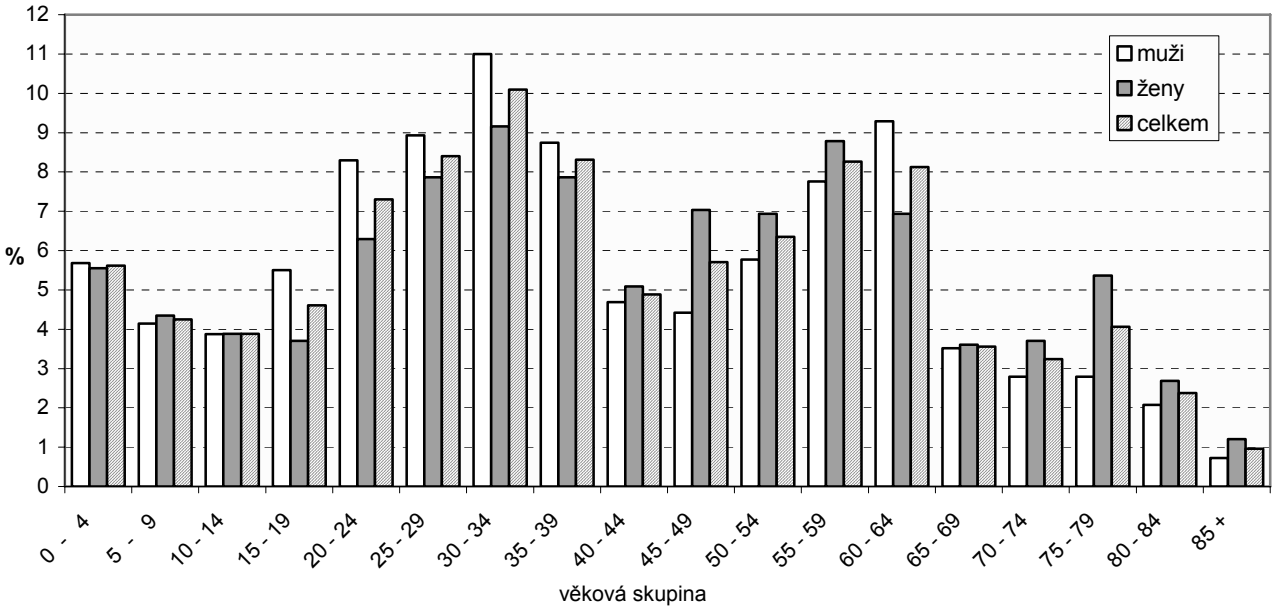

Praha 15

Kód ZÚJ : 547387

Vzdálenost od středu města	10 km
Nadmořská výška	
maximální	312 m
minimální	225 m
Rozloha (ha)	1 024
Počet obyvatel	29 902
Hustota obyvatel na 1 km^2	2 919

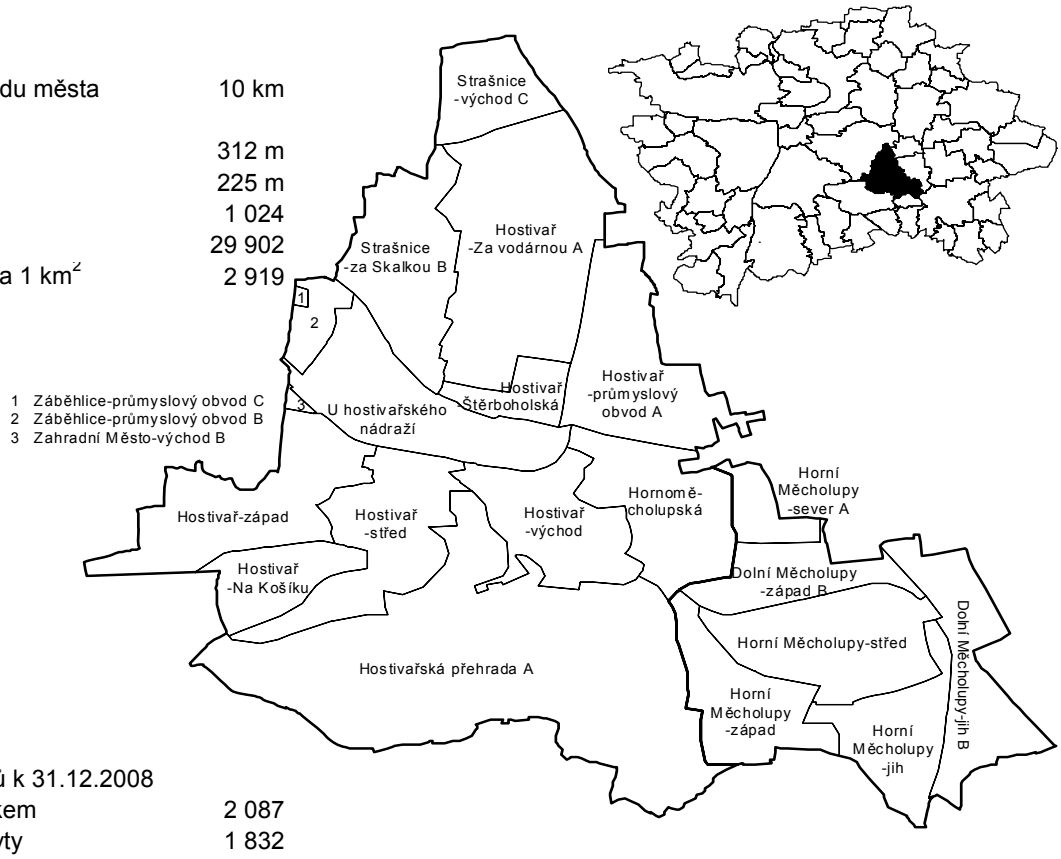

Počet budov a bytů k 31.12.2008	
počet budov celkem	2 087
počet budov s byty	1 832
počet bytů	13 074
počet obydlených bytů	12 763

Územně technické členění

Územně technická jednotka	Kód ÚTJ	Rok první písemné zmínky	Rok připojení ku Praze	Rozloha v ha	Počet ZSJ	Počet obyvatel k 31.12.2008
Horní Měcholupy	732583	1309	1968	225	6	13 330
Hostivař	732052	1068	1922	800	15	16 572

Pohyb obyvatel od 1.1.2005 do 31.12.2008

	Muži	Ženy	Celkem
Počet obyvatel k 1.1.2005	13 322	13 888	27 210
Počet narozených	643	581	1 224
Počet zemřelých	408	382	790
Přírůstek stěhováním	1 107	1 151	2 258
Celkový přírůstek	1 342	1 350	2 692
Počet sňatků	x	x	640
Počet rozvodů	x	x	418
Počet obyvatel k 31.12.2008	14 664	15 238	29 902
v tom ve věku:			
0 - 14 let	1 881	1 754	3 635
15 - 64 let	11 305	11 604	22 909
65 a více let	1 478	1 880	3 358
Průměrný věk	38,5	40,9	39,7

r. 2005-2008

Občanská a technická vybavenost

Počet mateřských škol	9	Počet ubytovacích zařízení celkem	7
Počet základních škol 1. – 5. ročník	-	z toho: hotelů	4
Počet základních škol 1. – 9. ročník	5	penzionů	2
Počet sdružených ambulantních zařízení	1	Počet samost. ordinací praktického lékaře	9
Obv. oddělení policie vč. detaš. pracovišť	ano	Městská policie	ano

Ekonomické subjekty se sídlem v Praze

Počet ekonomických subjektů zapsaných v RES podle odvětví ekonom. činn. celkem	9 153	Počet ekonomických subjektů zapsaných v RES podle právní formy celkem	9 153
z toho převažující činnost:		z toho vybrané právní formy:	
zemědělství, myslivost, lesnictví a rybářství	66	soukromí podnikatelé podnikající dle živnostenského zákona	6 427
průmysl celkem a energetika	891	samostatně hospodařící rolníci a zemědělští podnikatelé	25
stavebnictví	968	obchodní společnosti	1 634
obchod (vč. oprav), ubytování a stravování	2 905	družstva	69
doprava, skladování a spoje	391	příspěvkové organizace	17
finanční zprostředkování	186	zahraniční osoby	367
činnost v oblasti nemovitosti a pronájmu; podnikatelské činnosti	2 728	sdružení (svazy, spolky, aj.)	174
veřejná správa a obrana; povinné sociální zabezpečení	6	organizační jednotky sdružení	33
vzdělávání	154	zájmová sdružení právnických osob	4
ostatní veřejné, sociální a osobní služby	713	nadace, nadační fondy	1
zdravotní a sociální péče, veterinární činnosti	100	Ekonomické subjekty bez zaměstnanců	3 062

Bytová výstavba v letech 2005 až 2008

Dokončené byty celkem	1 555	v nebytových domech	3
v tom: v bytových domech	1 532	v domech s pečovatelskou službou, penzionech	-
v rodinných domech	20		

Neumístění uchazeči o zaměstnání k 31.12.2008

Neumístění uchazeči celkem	239	Délka evidence více než 6 měsíců	59
z toho ženy	121	více než 12 měsíců	30
Ve věku do 24 let	32	Volná pracovní místa	490
nad 50 let	82	Dosažitelní uchazeči o zaměstnání	213

Věkové složení obyvatelstva v roce 2008

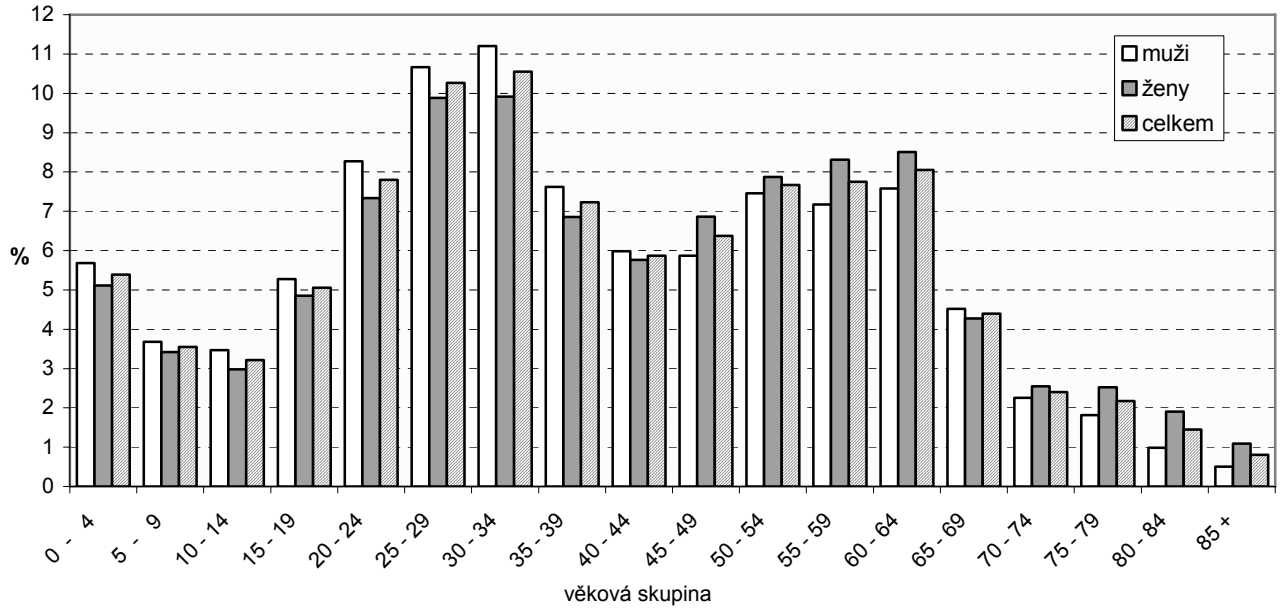

Praha-Dolní Měcholupy

Kód ZÚJ : 547379

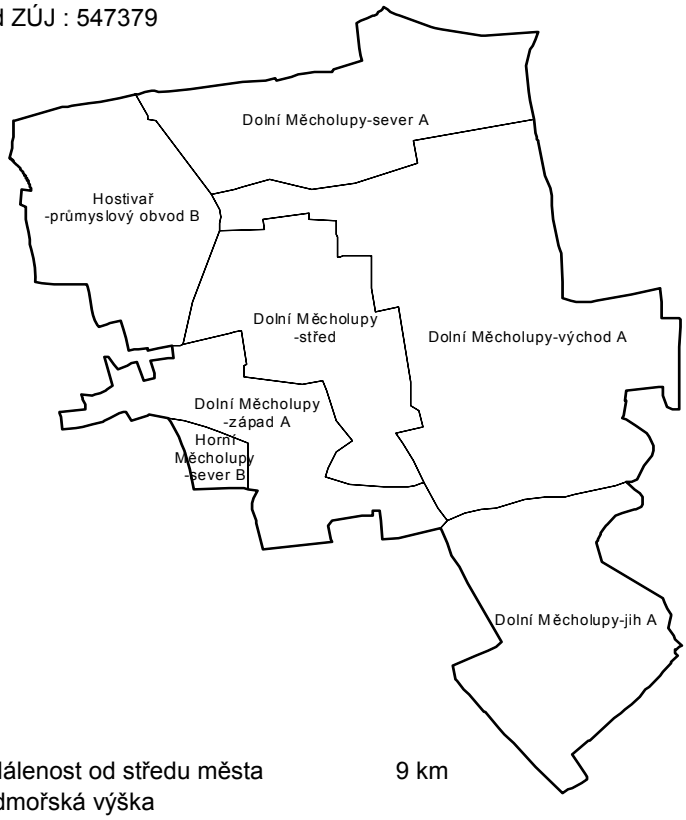

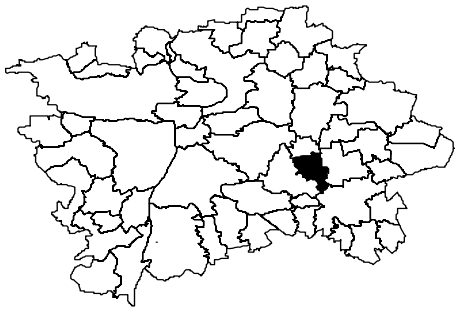

Vzdálenost od středu města	9 km
Nadmořská výška	
maximální	282 m
minimální	250 m

Rozloha (ha)	466
Počet obyvatel	1 788
Hustota obyvatel na 1 km^2	384
Počet budov a bytů k 31.12.2008	
počet budov celkem	512
počet budov s byty	452
počet bytů	564
počet obydlených bytů	526

Územně technické členění

Územně technická jednotka	Kód ÚTJ	Rok první písemné zmínky	Rok připojení ku Praze	Rozloha v ha	Počet ZSJ	Počet obyvatel k 31.12.2008
Dolní Měcholupy-Praha -Dolní Měcholupy	732541	1309	1968	466	7	1 788

Pohyb obyvatel od 1.1.2005 do 31.12.2008

	Muži	Ženy	Celkem
Počet obyvatel k 1.1.2005	588	653	1 241
Počet narozených	36	45	81
Počet zemřelých	32	23	55
Přírůstek stěhováním	337	184	521
Celkový přírůstek	341	206	547
Počet sňatků	x	x	24
Počet rozvodů	x	x	41
Počet obyvatel k 31.12.2008	929	859	1 788
v tom ve věku:			
0 - 14 let	146	140	286
15 - 64 let	719	604	1 323
65 a více let	64	115	179
Průměrný věk	35,9	39,2	37,5

r. 2005-2008

Občanská a technická vybavenost

Počet mateřských škol	1	Počet ubytovacích zařízení celkem	2
Počet základních škol 1. – 5. ročník	1	z toho: hotelů	1
Počet základních škol 1. – 9. ročník	-	penzionů	1
Počet sdružených ambulantních zařízení	-	Počet samost. ordinací praktického lékaře	2
Obv. oddělení policie vč. detaš. pracovišť	ne	Městská policie	ano

Ekonomické subjekty se sídlem v Praze

Počet ekonomických subjektů zapsaných v RES podle odvětví ekonom. činn. celkem	739	Počet ekonomických subjektů zapsaných v RES podle právní formy celkem	739
z toho převažující činnost:		z toho vybrané právní formy:	
zemědělství, myslivost, lesnictví a rybářství	5	soukromí podnikatelé podnikající dle živnostenského zákona	294
průmysl celkem a energetika	70	samostatně hospodařící rolníci a zemědělští podnikatelé	4
stavebnictví	66	obchodní společnosti	271
obchod (vč. oprav), ubytování a stravování	308	družstva	3
doprava, skladování a spoje	23	příspěvkové organizace	2
finanční zprostředkování	5	zahraniční osoby	124
činnost v oblasti nemovitosti a pronájmu; podnikatelské činnosti	209	sdružení (svazy, spolky, aj.)	10
veřejná správa a obrana; povinné sociální zabezpečení	2	organizační jednotky sdružení	3
vzdělávání	4	zájmová sdružení právnických osob	-
ostatní veřejné, sociální a osobní služby	39	nadace, nadační fondy	3
zdravotní a sociální péče, veterinární činnosti	7	Ekonomické subjekty bez zaměstnanců	208

Bytová výstavba v letech 2005 až 2008

Dokončené byty celkem	359	v nebytových domech	-
v tom: v bytových domech	317	v domech s pečovatelskou službou, penzionech	-
v rodinných domech	42		

Neumístění uchazeči o zaměstnání k 31.12.2008

Neumístění uchazeči celkem	8	Délka evidence více než 6 měsíců	1
z toho ženy	2	více než 12 měsíců	-
Ve věku do 24 let	-	Volná pracovní místa	148
nad 50 let	2	Dosažitelní uchazeči o zaměstnání	8

Věkové složení obyvatelstva v roce 2008

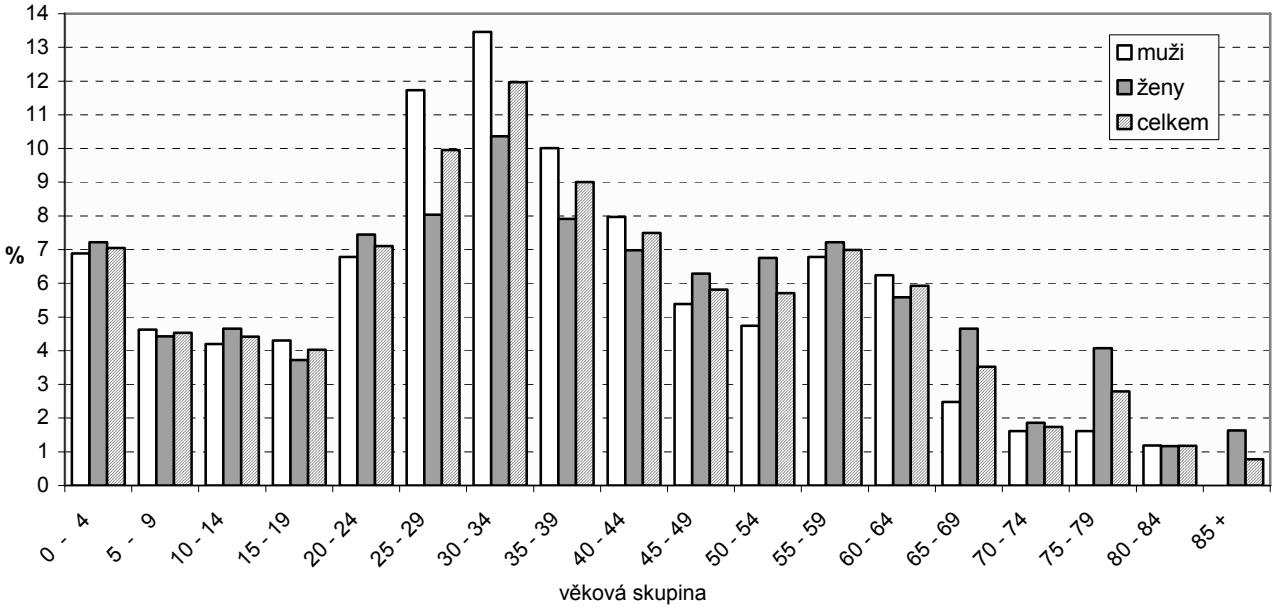

Praha-Dubeč

Kód ZÚJ : 538205

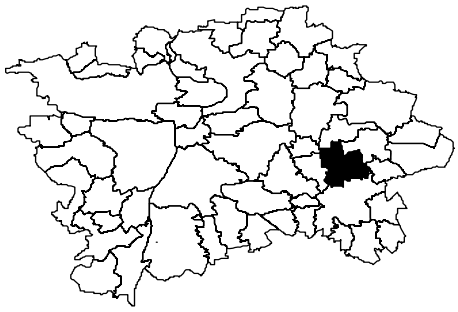

Vzdálenost od středu města	11 km
Nadmořská výška	
maximální	287 m
minimální	232 m
Rozloha (ha)	860
Počet obyvatel	2 971
Hustota obyvatel na 1 km^2	345
Počet budov a bytů k 31.12.2008	
počet budov celkem	928
počet budov s byty	705
počet bytů	1 189
počet obydlených bytů	1 119

Územně technické členění

Územně technická jednotka	Kód ÚTJ	Rok první písemné zmínky	Rok připojení ku Praze	Rozloha v ha	Počet ZSJ	Počet obyvatel k 31.12.2008
Dolní Měcholupy -Praha-Dubeč	920622	1309	1968	10	1	182
Dubeč	633330	1088	1974	850	3	2 789

Pohyb obyvatel od 1.1.2005 do 31.12.2008

	Muži	Ženy	Celkem
Počet obyvatel k 1.1.2005	1 068	1 104	2 172
Počet narozených	62	66	128
Počet zemřelých	42	34	76
Přírůstek stěhováním	395	352	747
Celkový přírůstek	415	384	799
Počet sňatků	x	x	57
Počet rozvodů	x	x	64
Počet obyvatel k 31.12.2008	1 483	1 488	2 971
v tom ve věku:			
0 - 14 let	265	202	467
15 - 64 let	1 052	1 044	2 096
65 a více let	166	242	408
Průměrný věk	37,1	40,4	38,7

r. 2005-2008

Občanská a technická vybavenost

Počet mateřských škol	1	Počet ubytovacích zařízení celkem	-
Počet základních škol 1. – 5. ročník	-	z toho: hotelů	-
Počet základních škol 1. – 9. ročník	1	penzionů	-
Počet sdružených ambulantních zařízení	-	Počet samost. ordinací praktického lékaře	1
Obv. oddělení policie vč. detaš. pracovišť	ne	Městská policie	ano

Ekonomické subjekty se sídlem v Praze

Počet ekonomických subjektů zapsaných v RES podle odvětví ekonom. činn. celkem	790	Počet ekonomických subjektů zapsaných v RES podle právní formy celkem	790
z toho převažující činnost:		z toho vybrané právní formy:	
zemědělství, myslivost, lesnictví a rybářství	17	soukromí podnikatelé podnikající dle živnostenského zákona	562
průmysl celkem a energetika	100	samostatně hospodařící rolníci a zemědělští podnikatelé	11
stavebnictví	97	obchodní společnosti	119
obchod (vč. oprav), ubytování a stravování	228	družstva	3
doprava, skladování a spoje	38	příspěvkové organizace	3
finanční zprostředkování	11	zahraniční osoby	34
činnost v oblasti nemovitosti a pronájmu; podnikatelské činnosti	209	sdružení (svazy, spolky, aj.)	20
veřejná správa a obrana; povinné sociální zabezpečení	2	organizační jednotky sdružení	7
vzdělávání	15	zájmová sdružení právnických osob	-
ostatní veřejné, sociální a osobní služby	62	nadace, nadační fondy	-
zdravotní a sociální péče, veterinární činnosti	7	Ekonomické subjekty bez zaměstnanců	298

Bytová výstavba v letech 2005 až 2008

Dokončené byty celkem	269	v nebytových domech	-
v tom: v bytových domech	244	v domech s pečovatelskou službou, penzionech	-
v rodinných domech	25		

Neumístění uchazeči o zaměstnání k 31.12.2008

Neumístění uchazeči celkem	16	Délka evidence více než 6 měsíců	1
z toho ženy	9	více než 12 měsíců	-
Ve věku do 24 let	2	Volná pracovní místa	8
nad 50 let	3	Dosažitelní uchazeči o zaměstnání	12

Věkové složení obyvatelstva v roce 2008

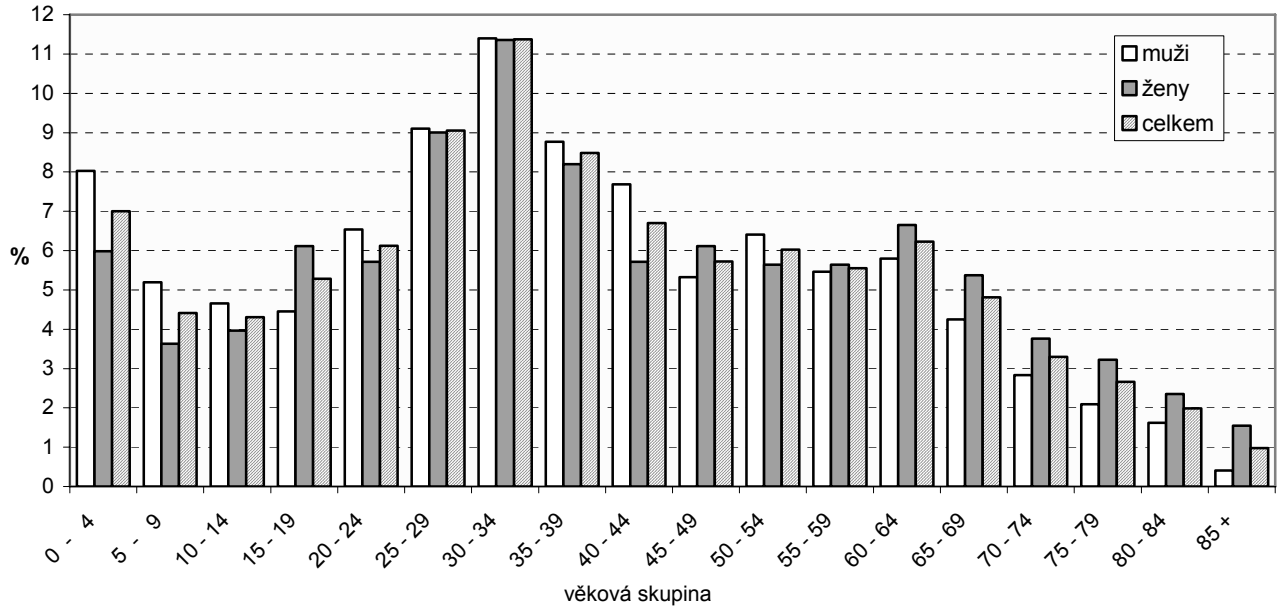

Praha-Petrovice

Kód ZÚJ : 547395

Vzdálenost od středu města	10 km
Nadmořská výška	
maximální	297 m
minimální	250 m

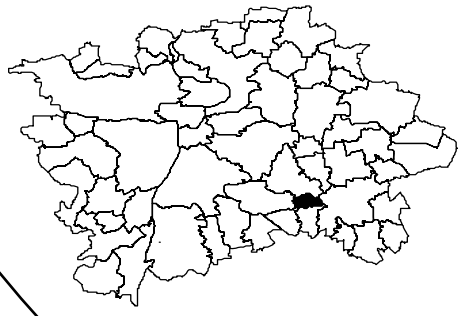

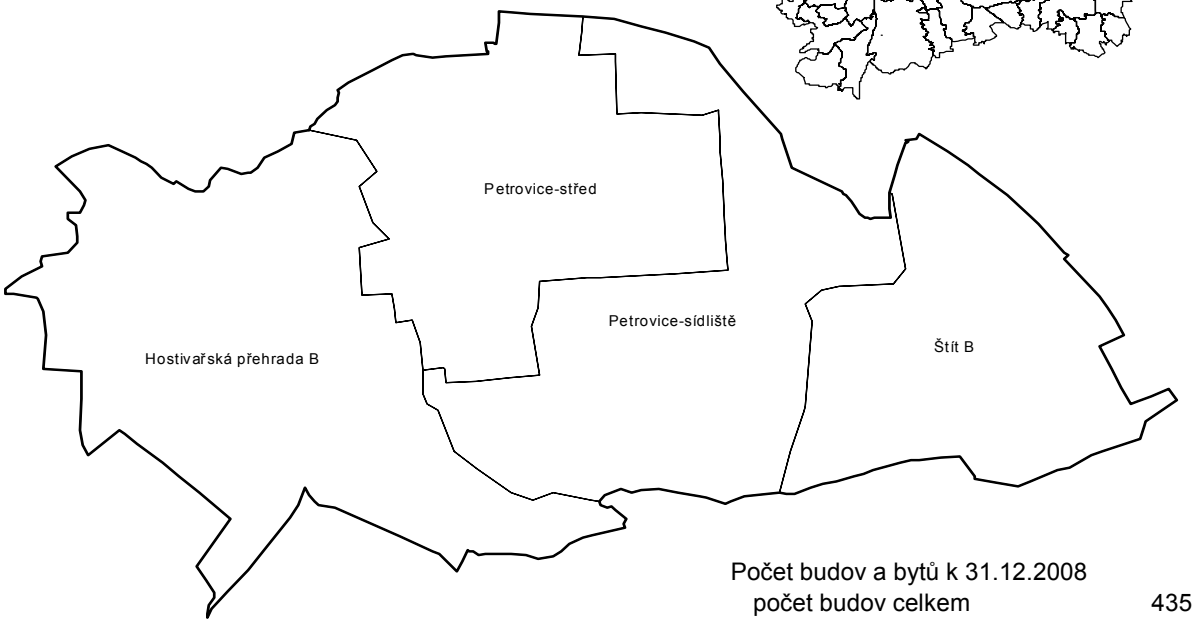

Rozloha (ha)	179
Počet obyvatel	6 169
Hustota obyvatel na 1 km^2	3 453

Počet budov a bytů k 31.12.2008	
počet budov celkem	435
počet budov s byty	400
počet bytů	2 418
počet obydlených bytů	2 326

Územně technické členění

Územně technická jednotka	Kód ÚTJ	Rok první písemné zmínky	Rok připojení ku Praze	Rozloha v ha	Počet ZSJ	Počet obyvatel k 31.12.2008
Petrovice	732613	1352	1968	179	4	6 169

Pohyb obyvatel od 1.1.2005 do 31.12.2008

	Muži	Ženy	Celkem
Počet obyvatel k 1.1.2005	2 920	3 153	6 073
Počet narozených	141	134	275
Počet zemřelých	61	45	106
Přírůstek stěhováním	-27	-46	-73
Celkový přírůstek	53	43	96
Počet sňatků	x	x	110
Počet rozvodů	x	x	91
Počet obyvatel k 31.12.2008	2 973	3 196	6 169
v tom ve věku:			
0 - 14 let	428	422	850
15 - 64 let	2 332	2 482	4 814
65 a více let	213	292	505
Průměrný věk	36,3	38,3	37,3

r. 2005-2008

Občanská a technická vybavenost

Počet mateřských škol	1	Počet ubytovacích zařízení celkem	1
Počet základních škol 1. – 5. ročník	-	z toho: hotelů	-
Počet základních škol 1. – 9. ročník	1	penzionů	1
Počet sdružených ambulantních zařízení	-	Počet samost. ordinací praktického lékaře	4
Obv. oddělení policie vč. detaš. pracovišť	ne	Městská policie	ano

Ekonomické subjekty se sídlem v Praze

Počet ekonomických subjektů zapsaných v RES podle odvětví ekonom. činn. celkem	1 787	Počet ekonomických subjektů zapsaných v RES podle právní formy celkem	1 787
z toho převažující činnost:		z toho vybrané právní formy:	
zemědělství, myslivost, lesnictví a rybářství	10	soukromí podnikatelé podnikající dle živnostenského zákona	1 300
průmysl celkem a energetika	154	samostatně hospodařící rolníci a zemědělští podnikatelé	4
stavebnictví	146	obchodní společnosti	207
obchod (vč. oprav), ubytování a stravování	610	družstva	13
doprava, skladování a spoje	93	příspěvkové organizace	2
finanční zprostředkování	33	zahraniční osoby	110
činnost v oblasti nemovitosti a pronájmu; podnikatelské činnosti	533	sdružení (svazy, spolky, aj.)	32
veřejná správa a obrana; povinné sociální zabezpečení	1	organizační jednotky sdružení	5
vzdělávání	22	zájmová sdružení právnických osob	-
ostatní veřejné, sociální a osobní služby	129	nadace, nadační fondy	-
zdravotní a sociální péče, veterinární činnosti	43	Ekonomické subjekty bez zaměstnanců	646

Bytová výstavba v letech 2005 až 2008

Dokončené byty celkem	1	v nebytových domech	-
v tom: v bytových domech	-	v domech s pečovatelskou službou, penzionech	-
v rodinných domech	1		

Neumístění uchazeči o zaměstnání k 31.12.2008

Neumístění uchazeči celkem	47	Délka evidence více než 6 měsíců	9
z toho ženy	28	více než 12 měsíců	2
Ve věku do 24 let	9	Volná pracovní místa	6
nad 50 let	10	Dosažitelní uchazeči o zaměstnání	41

Věkové složení obyvatelstva v roce 2008

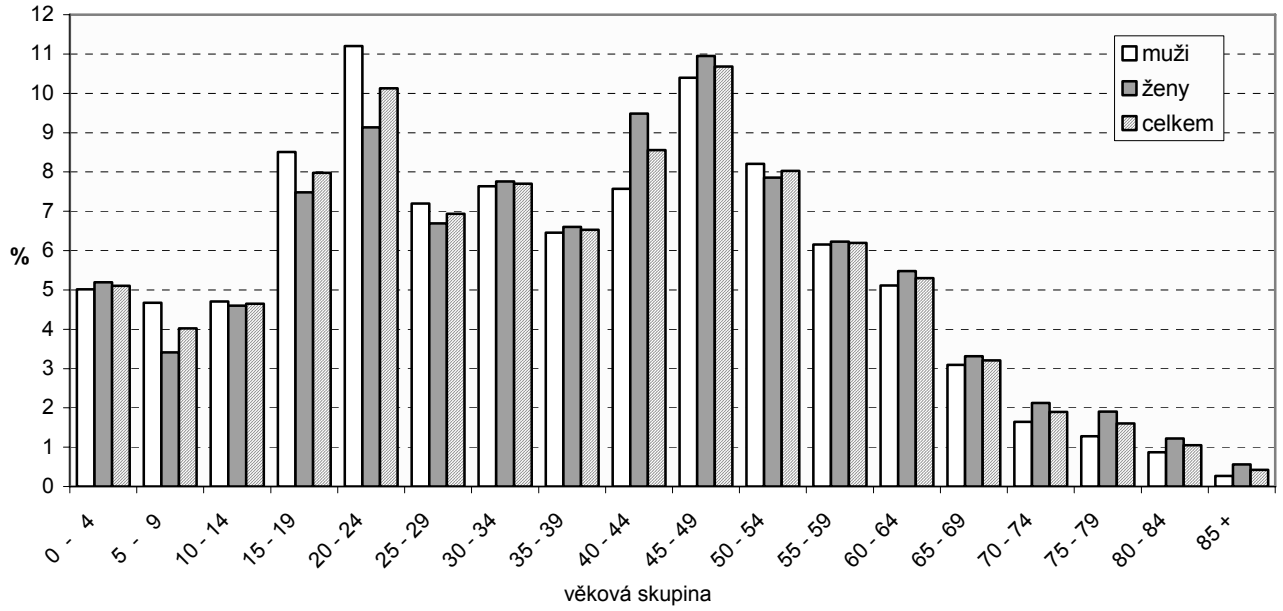

Praha-Štěrboholy

Kód ZÚJ : 547409

Vzdálenost od středu města	9 km
Nadmořská výška	
maximální	267 m
minimální	232 m

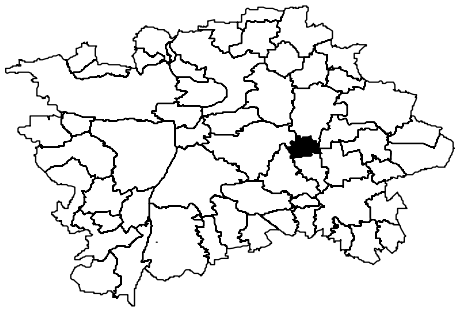

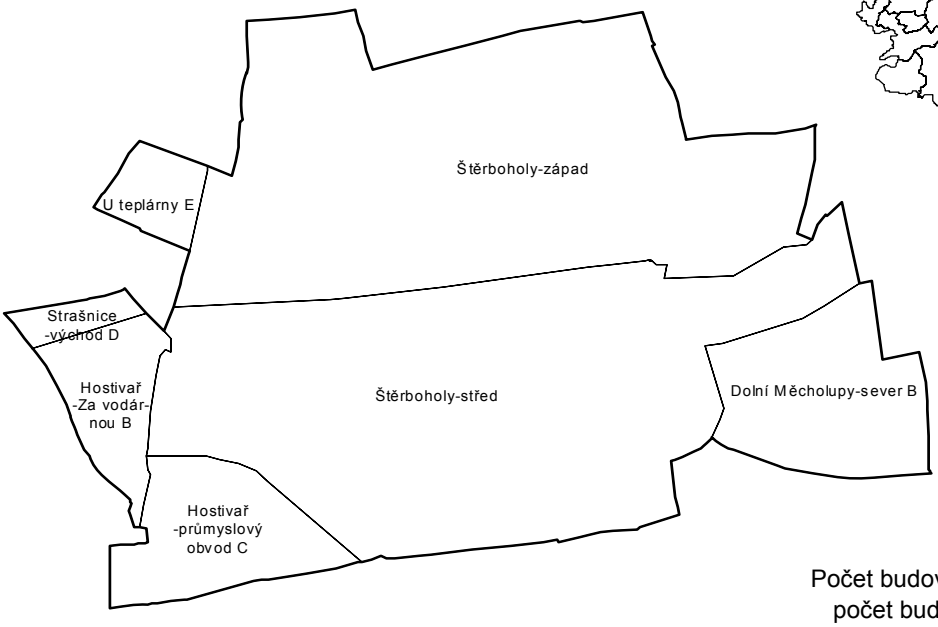

Rozloha (ha)	297
Počet obyvatel	1 705
Hustota obyvatel na 1 km^2	574

Počet budov a bytů k 31.12.2008	
počet budov celkem	451
počet budov s byty	398
počet bytů	518
počet obydlených bytů	472

Územně technické členění

Územně technická jednotka	Kód ÚTJ	Rok první písemné zmínky	Rok připojení ku Praze	Rozloha v ha	Počet ZSJ	Počet obyvatel k 31.12.2008
Štěrboholy	732516	1371	1968	297	7	1 705

Pohyb obyvatel od 1.1.2005 do 31.12.2008

	Muži	Ženy	Celkem
Počet obyvatel k 1.1.2005	520	512	1 032
Počet narozených	42	33	75
Počet zemřelých	19	13	32
Přírůstek stěhováním	325	305	630
Celkový přírůstek	348	325	673
Počet sňatků	x	x	36
Počet rozvodů	x	x	19
Počet obyvatel k 31.12.2008	868	837	1 705
v tom ve věku:			
0 - 14 let	158	109	267
15 - 64 let	650	642	1 292
65 a více let	60	86	146
Průměrný věk	34,2	38,1	36,1

r. 2005-2008

Občanská a technická vybavenost

Počet mateřských škol	1	Počet ubytovacích zařízení celkem	-
Počet základních škol 1. – 5. ročník	1	z toho: hotelů	-
Počet základních škol 1. – 9. ročník	-	penzionů	-
Počet sdružených ambulantních zařízení	-	Počet samost. ordinací praktického lékaře	-
Obv. oddělení policie vč. detaš. pracovišť	ne	Městská policie	ano

Ekonomické subjekty se sídlem v Praze

Počet ekonomických subjektů zapsaných v RES podle odvětví ekonom. činn. celkem	620	Počet ekonomických subjektů zapsaných v RES podle právní formy celkem	620
z toho převažující činnost:		z toho vybrané právní formy:	
zemědělství, myslivost, lesnictví a rybářství	7	soukromí podnikatelé podnikající dle živnostenského zákona	336
průmysl celkem a energetika	52	samostatně hospodařící rolníci a zemědělští podnikatelé	3
stavebnictví	68	obchodní společnosti	184
obchod (vč. oprav), ubytování a stravování	272	družstva	4
doprava, skladování a spoje	29	příspěvkové organizace	1
finanční zprostředkování	9	zahraniční osoby	51
činnost v oblasti nemovitosti a pronájmu; podnikatelské činnosti	139	sdružení (svazy, spolky, aj.)	11
veřejná správa a obrana; povinné sociální zabezpečení	1	organizační jednotky sdružení	2
vzdělávání	5	zájmová sdružení právnických osob	-
ostatní veřejné, sociální a osobní služby	34	nadace, nadační fondy	-
zdravotní a sociální péče, veterinární činnosti	1	Ekonomické subjekty bez zaměstnanců	187

Bytová výstavba v letech 2005 až 2008

Dokončené byty celkem	99	v nebytových domech	2
v tom: v bytových domech	60	v domech s pečovatelskou službou, penzionech	-
v rodinných domech	37		

Neumístění uchazeči o zaměstnání k 31.12.2008

Neumístění uchazeči celkem	14	Délka evidence více než 6 měsíců	2
z toho ženy	6	více než 12 měsíců	1
Ve věku do 24 let	4	Volná pracovní místa	58
nad 50 let	3	Dosažitelní uchazeči o zaměstnání	14

Věkové složení obyvatelstva v roce 2008

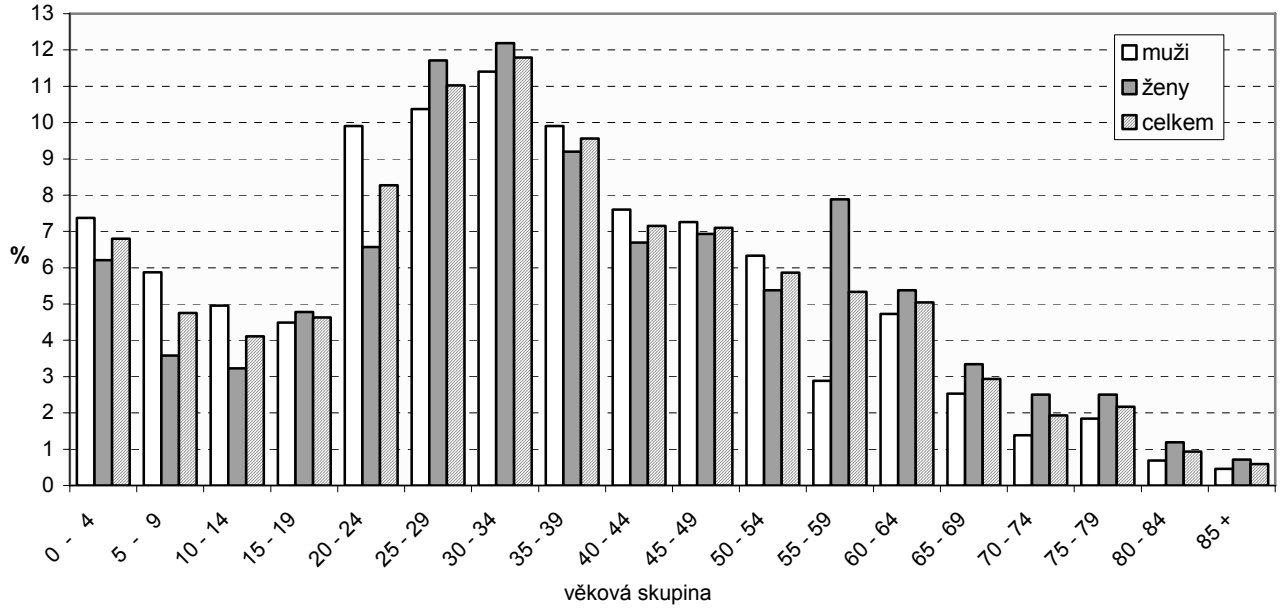

Praha 16

Kód ZÚJ : 539601

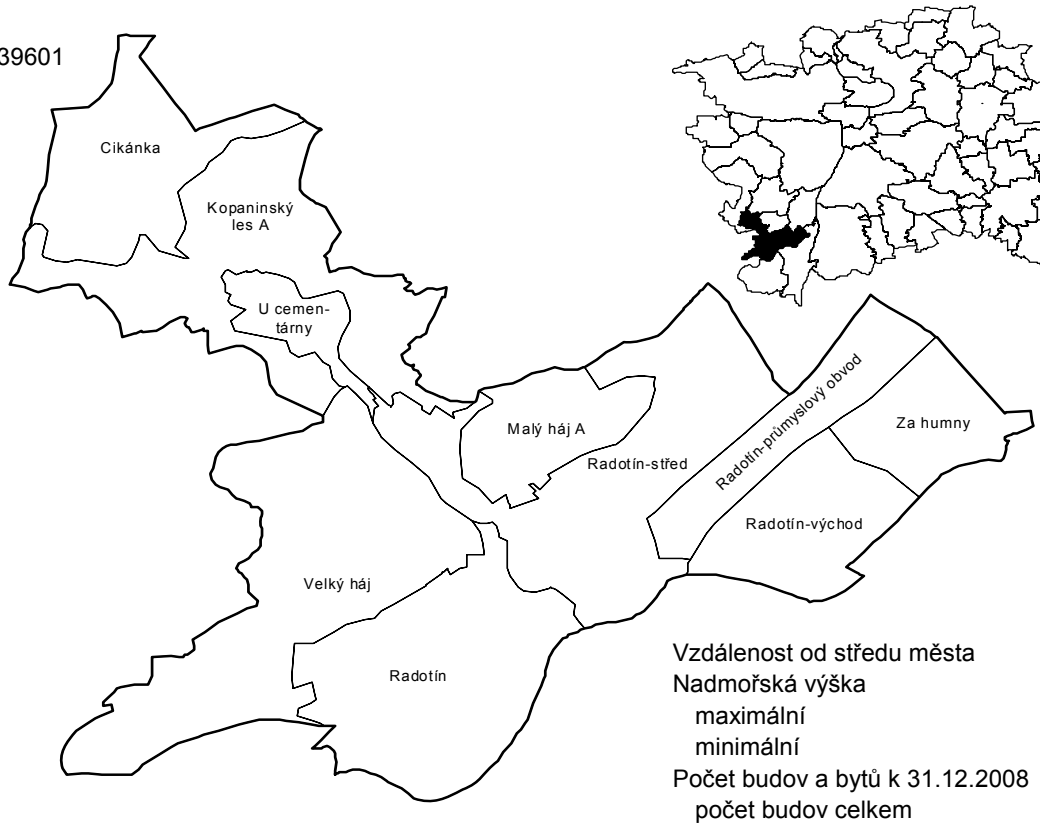

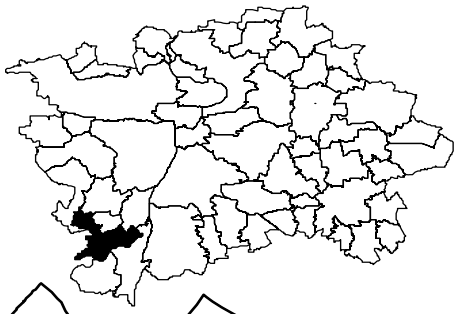

Vzdálenost od středu města	12 km
Nadmořská výška	
maximální	345 m
minimální	195 m
Počet budov a bytů k 31.12.2008	
počet budov celkem	1 738
počet budov s byty	1 423
počet bytů	3 244
počet obydlených bytů	3 088

Rozloha (ha)	931
Počet obyvatel	8 201
Hustota obyvatel na 1 km^2	881

Územně technické členění

Územně technická jednotka	Kód ÚTJ	Rok první písemné zmínky	Rok připojení ku Praze	Rozloha v ha	Počet ZSJ	Počet obyvatel k 31.12.2008
Radotín	738620	993	1974	931	10	8 201

Pohyb obyvatel od 1.1.2005 do 31.12.2008

	Muži	Ženy	Celkem
Počet obyvatel k 1.1.2005	3 863	3 847	7 710
Počet narozených (r. 2005-2008)	144	148	292
Počet zemřelých (r. 2005-2008)	147	178	325
Přírůstek stěhováním (r. 2005-2008)	349	175	524
Celkový přírůstek (r. 2005-2008)	346	145	491
Počet sňatků (r. 2005-2008)	x	x	138
Počet rozvodů (r. 2005-2008)	x	x	103
Počet obyvatel k 31.12.2008	4 209	3 992	8 201
v tom ve věku:			
0 - 14 let	517	495	1 012
15 - 64 let	3 190	2 776	5 966
65 a více let	502	721	1 223
Průměrný věk	39,3	42,1	40,7

Občanská a technická vybavenost

Počet mateřských škol	4	Počet ubytovacích zařízení celkem	2
Počet základních škol 1. – 5. ročník	-	z toho: hotelů	2
Počet základních škol 1. – 9. ročník	2	penzionů	-
Počet sdružených ambulantních zařízení	1	Počet samost. ordinací praktického lékaře	4
Obv. oddělení policie vč. detaš. pracovišť	ano	Městská policie	ano

Ekonomické subjekty se sídlem v Praze

Počet ekonomických subjektů zapsaných v RES podle odvětví ekonom. činn. celkem	2 619	Počet ekonomických subjektů zapsaných v RES podle právní formy celkem	2 619
z toho převažující činnost:		z toho vybrané právní formy:	
zemědělství, myslivost, lesnictví a rybářství	35	soukromí podnikatelé podnikající dle živnostenského zákona	1 674
průmysl celkem a energetika	269	samostatně hospodařící rolníci a zemědělští podnikatelé	4
stavebnictví	418	obchodní společnosti	405
obchod (vč. oprav), ubytování a stravování	763	družstva	35
doprava, skladování a spoje	85	příspěvkové organizace	9
finanční zprostředkování	29	zahraniční osoby	318
činnost v oblasti nemovitosti a pronájmu; podnikatelské činnosti	725	sdružení (svazy, spolky, aj.)	58
veřejná správa a obrana; povinné sociální zabezpečení	2	organizační jednotky sdružení	11
vzdělávání	56	zájmová sdružení právnických osob	2
ostatní veřejné, sociální a osobní služby	197	nadace, nadační fondy	1
zdravotní a sociální péče, veterinární činnosti	39	Ekonomické subjekty bez zaměstnanců	871

Bytová výstavba v letech 2005 až 2008

Dokončené byty celkem	223	v nebytových domech	6
v tom: v bytových domech	187	v domech s pečovatelskou službou, penzionech	-
v rodinných domech	30		

Neumístění uchazeči o zaměstnání k 31.12.2008

Neumístění uchazeči celkem	99	Délka evidence více než 6 měsíců	27
z toho ženy	50	více než 12 měsíců	16
Ve věku do 24 let	19	Volná pracovní místa	275
nad 50 let	37	Dosažitelní uchazeči o zaměstnání	92

Věkové složení obyvatelstva v roce 2008

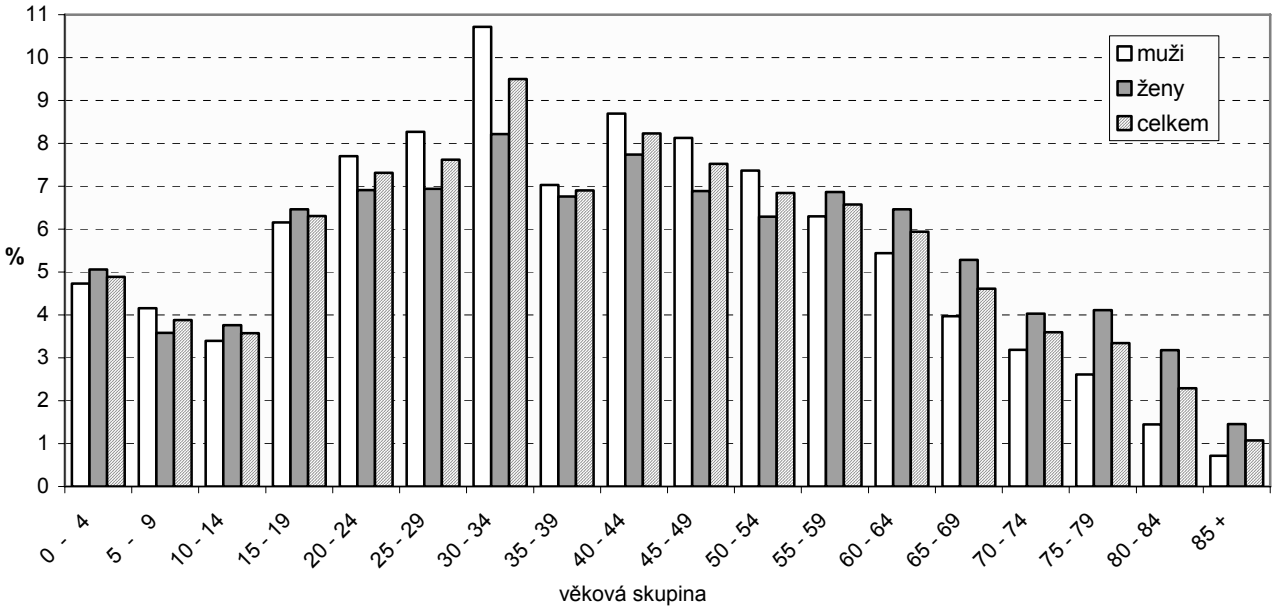

Praha-Lipence

Kód ZÚJ : 539449
Vzdálenost od středu města 14 km
Nadmořská výška
maximální 345 m
minimální 195 m

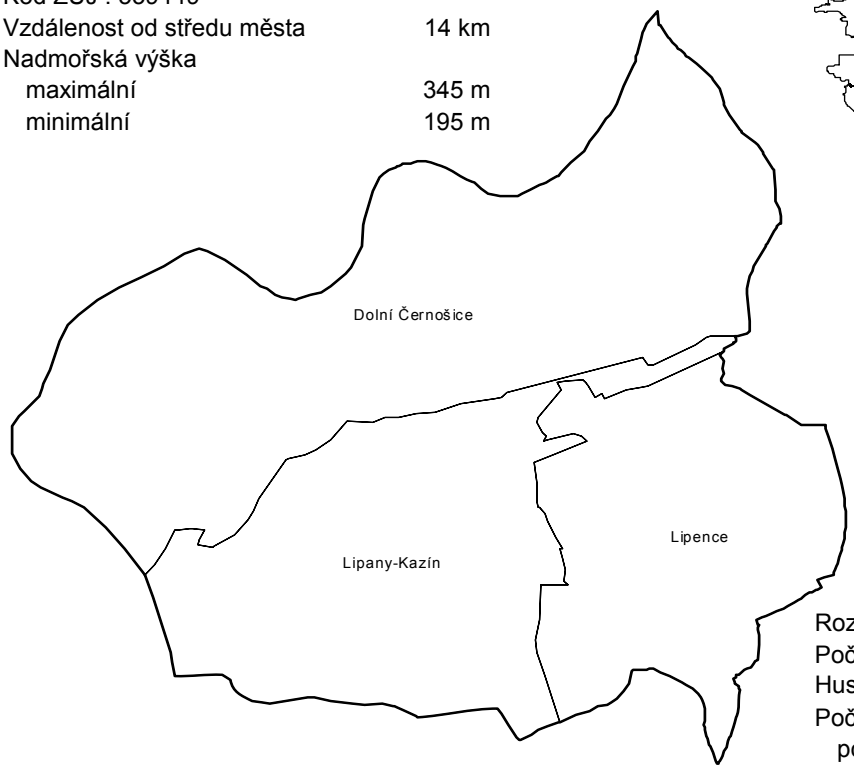

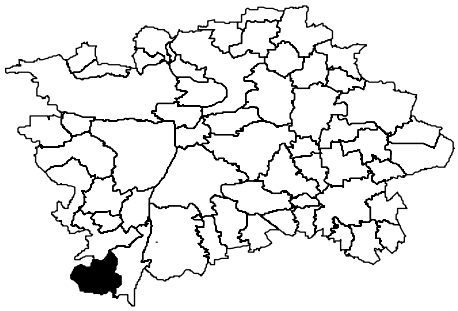

Rozloha (ha)	821
Počet obyvatel	2 134
Hustota obyvatel na 1 km^2	260
Počet budov a bytů k 31.12.2008	
počet budov celkem	1 546
počet budov s byty	664
počet bytů	794
počet obydlených bytů	699

Územně technické členění

Územně technická jednotka	Kód ÚTJ	Rok první písemné zmínky	Rok připojení ku Praze	Rozloha v ha	Počet ZSJ	Počet obyvatel k 31.12.2008
Lipence	683973	1295	1974	821	3	2 134

Pohyb obyvatel od 1.1.2005 do 31.12.2008

	Muži	Ženy	Celkem
Počet obyvatel k 1.1.2005	912	847	1 759
Počet narozených	47	43	90
Počet zemřelých	28	32	60
Přírůstek stěhováním	178	167	345
Celkový přírůstek	197	178	375
Počet sňatků	x	x	40
Počet rozvodů	x	x	22
Počet obyvatel k 31.12.2008	1 109	1 025	2 134
v tom ve věku:			
0 - 14 let	204	158	362
15 - 64 let	778	729	1 507
65 a více let	127	138	265
Průměrný věk	37,6	39,8	38,7

r. 2005-2008

Občanská a technická vybavenost

Počet mateřských škol	1	Počet ubytovacích zařízení celkem	-
Počet základních škol 1. – 5. ročník	-	z toho: hotelů	-
Počet základních škol 1. – 9. ročník	1	penzionů	-
Počet sdružených ambulantních zařízení	-	Počet samost. ordinací praktického lékaře	-
Obv. oddělení policie vč. detaš. pracovišť	ne	Městská policie	ne

Ekonomické subjekty se sídlem v Praze

Počet ekonomických subjektů zapsaných v RES podle odvětví ekonom. činn. celkem	691	Počet ekonomických subjektů zapsaných v RES podle právní formy celkem	691
z toho převažující činnost:		z toho vybrané právní formy:	
zemědělství, myslivost, lesnictví a rybářství	12	soukromí podnikatelé podnikající dle živnostenského zákona	459
průmysl celkem a energetika	76	samostatně hospodařící rolníci a zemědělští podnikatelé	5
stavebnictví	120	obchodní společnosti	117
obchod (vč. oprav), ubytování a stravování	207	družstva	1
doprava, skladování a spoje	28	příspěvkové organizace	2
finanční zprostředkování	14	zahraniční osoby	71
činnost v oblasti nemovitosti a pronájmu; podnikatelské činnosti	174	sdružení (svazy, spolky, aj.)	13
veřejná správa a obrana; povinné sociální zabezpečení	1	organizační jednotky sdružení	2
vzdělávání	12	zájmová sdružení právnických osob	-
ostatní veřejné, sociální a osobní služby	40	nadace, nadační fondy	-
zdravotní a sociální péče, veterinární činnosti	2	Ekonomické subjekty bez zaměstnanců	260

Bytová výstavba v letech 2005 až 2008

Dokončené byty celkem	84	v nebytových domech	6
v tom: v bytových domech	6	v domech s pečovatelskou službou, penzionech	-
v rodinných domech	72		

Neumístění uchazeči o zaměstnání k 31.12.2008

Neumístění uchazeči celkem	26	Délka evidence více než 6 měsíců	5
z toho ženy	14	více než 12 měsíců	2
Ve věku do 24 let	7	Volná pracovní místa	10
nad 50 let	7	Dosažitelní uchazeči o zaměstnání	24

Věkové složení obyvatelstva v roce 2008

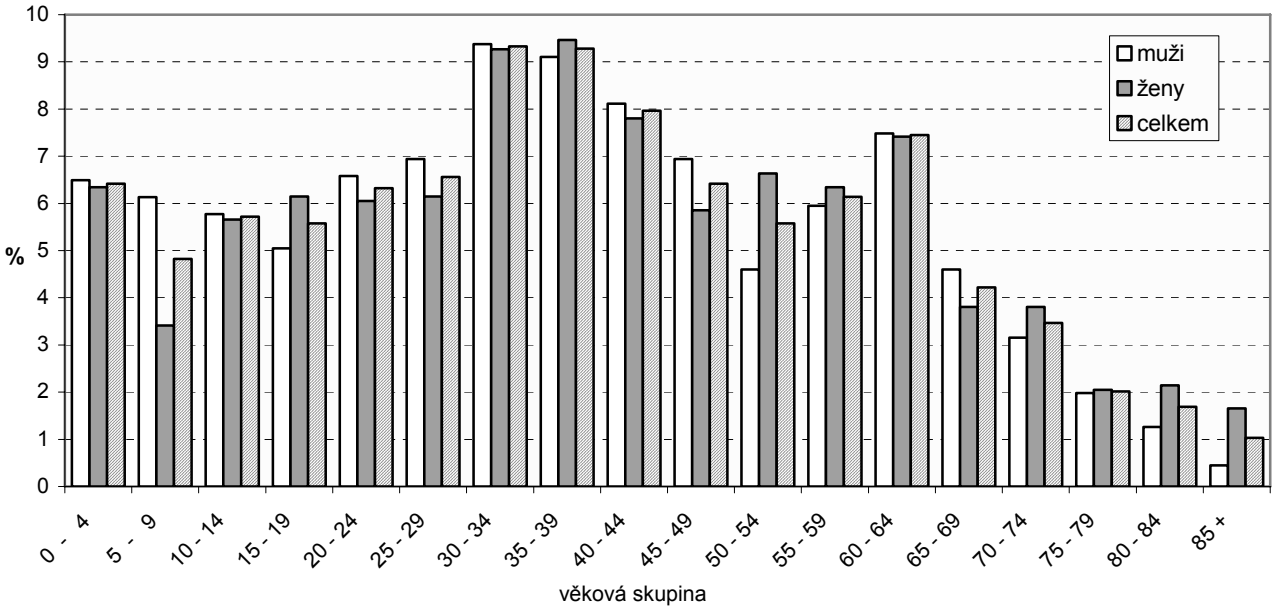

Praha-Lochkov

Kód ZÚJ : 539465

Vzdálenost od středu města 11 km

Nadmořská výška

maximální 347 m

minimální 240 m

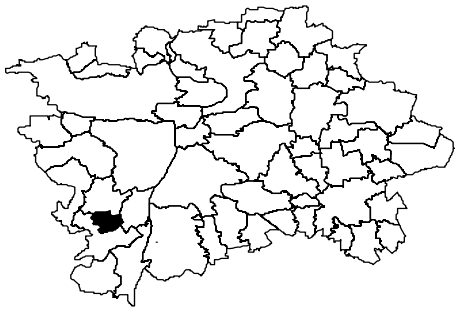

Rozloha (ha)	272
Počet obyvatel	592
Hustota obyvatel na 1 km^2	218
Počet budov a bytů k 31.12.2008	
počet budov celkem	236
počet budov s byty	213
počet bytů	269
počet obydlených bytů	243

Územně technické členění

Územně technická jednotka	Kód ÚTJ	Rok první písemné zmínky	Rok připojení ku Praze	Rozloha v ha	Počet ZSJ	Počet obyvatel k 31.12.2008
Lochkov	686425	1333	1974	272	4	592

Pohyb obyvatel od 1.1.2005 do 31.12.2008

	Muži	Ženy	Celkem
Počet obyvatel k 1.1.2005	280	298	578
Počet narozených	11	15	26
Počet zemřelých	17	14	31
Přírůstek stěhováním	-	19	19
Celkový přírůstek	-6	20	14
Počet sňatků	x	x	11
Počet rozvodů	x	x	6
Počet obyvatel k 31.12.2008	274	318	592
v tom ve věku:			
0 - 14 let	51	52	103
15 - 64 let	192	209	401
65 a více let	31	57	88
Průměrný věk	38,7	41,1	40,0

r. 2005-2008

Občanská a technická vybavenost

Počet mateřských škol	1	Počet ubytovacích zařízení celkem	-
Počet základních škol 1. – 5. ročník	-	z toho: hotelů	-
Počet základních škol 1. – 9. ročník	-	penzionů	-
Počet sdružených ambulantních zařízení	-	Počet samost. ordinací praktického lékaře	-
Obv. oddělení policie vč. detaš. pracovišť	ne	Městská policie	ano

Ekonomické subjekty se sídlem v Praze

Počet ekonomických subjektů zapsaných v RES podle odvětví ekonom. činn. celkem	155	Počet ekonomických subjektů zapsaných v RES podle právní formy celkem	155
z toho převažující činnost:		z toho vybrané právní formy:	
zemědělství, myslivost, lesnictví a rybářství	1	soukromí podnikatelé podnikající dle živnostenského zákona	119
průmysl celkem a energetika	25	samostatně hospodařící rolníci a zemědělští podnikatelé	1
stavebnictví	30	obchodní společnosti	18
obchod (vč. oprav), ubytování a stravování	45	družstva	-
doprava, skladování a spoje	8	příspěvkové organizace	1
finanční zprostředkování	3	zahraniční osoby	7
činnost v oblasti nemovitosti a pronájmu; podnikatelské činnosti	27	sdružení (svazy, spolky, aj.)	3
veřejná správa a obrana; povinné sociální zabezpečení	2	organizační jednotky sdružení	1
vzdělávání	1	zájmová sdružení právnických osob	-
ostatní veřejné, sociální a osobní služby	12	nadace, nadační fondy	-
zdravotní a sociální péče, veterinární činnosti	1	Ekonomické subjekty bez zaměstnanců	58

Bytová výstavba v letech 2005 až 2008

Dokončené byty celkem	17	v nebytových domech	2
v tom: v bytových domech	-	v domech s pečovatelskou službou, penzionech	-
v rodinných domech	15		

Neumístění uchazeči o zaměstnání k 31.12.2008

Neumístění uchazeči celkem	3	Délka evidence více než 6 měsíců	-
z toho ženy	2	více než 12 měsíců	-
Ve věku do 24 let	1	Volná pracovní místa	1
nad 50 let	-	Dosažitelní uchazeči o zaměstnání	3

Věkové složení obyvatelstva v roce 2008

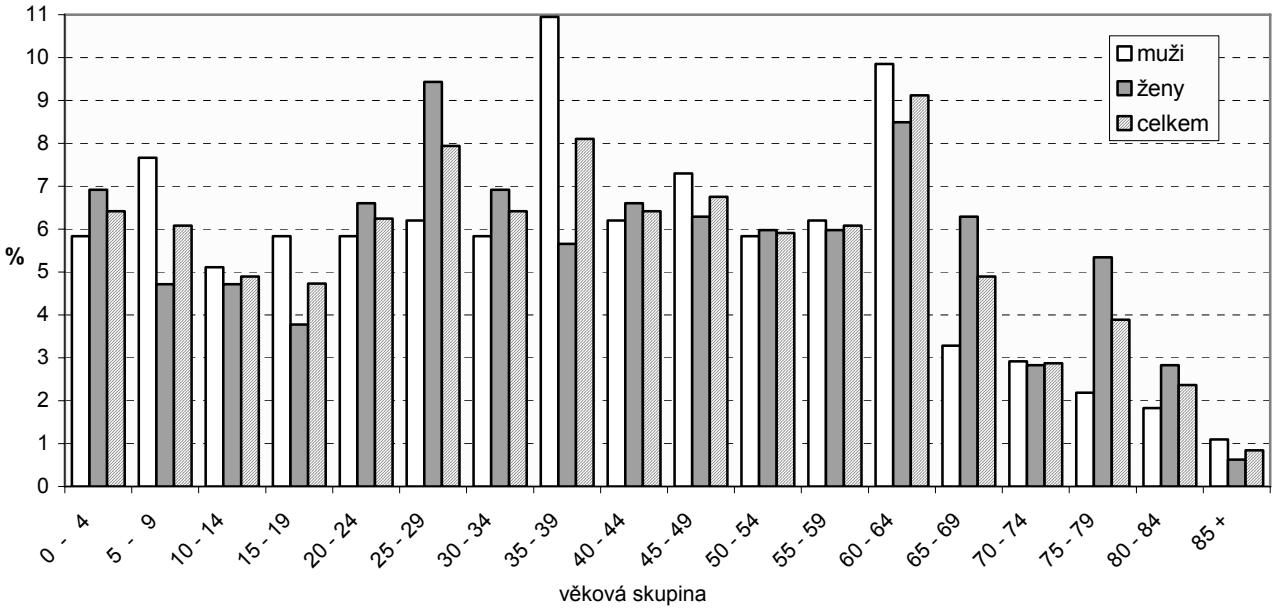

Praha-Velká Chuchle

Kód ZÚJ : 547115

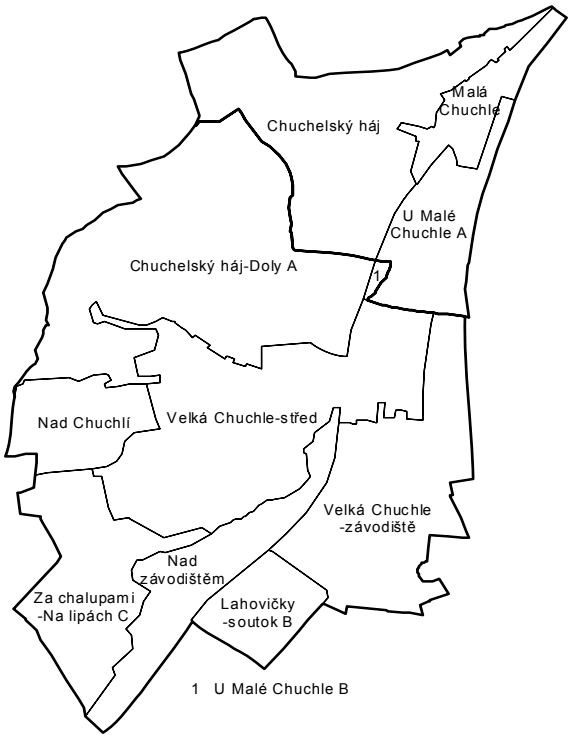

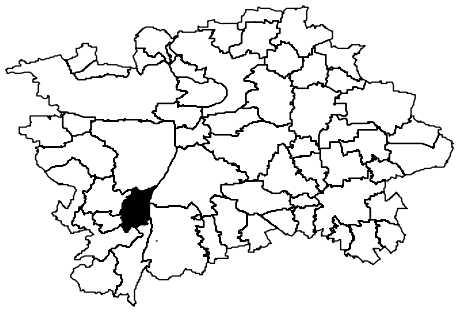

Vzdálenost od středu města	11 km
Nadmořská výška	
maximální	340 m
minimální	190 m
Rozloha (ha)	603
Počet obyvatel	1 833
Hustota obyvatel na 1 km^2	304
Počet budov a bytů k 31.12.2008	
počet budov celkem	1 030
počet budov s byty	503
počet bytů	798
počet obydlených bytů	748

Územně technické členění

Územně technická jednotka	Kód ÚTJ	Rok první písemné zmínky	Rok připojení ku Praze	Rozloha v ha	Počet ZSJ	Počet obyvatel k 31.12.2008
Malá Chuchle	729183	1132	1922	142	3	128
Velká Chuchle	729213	1132	1968	461	8	1 705

Pohyb obyvatel od 1.1.2005 do 31.12.2008

	Muži	Ženy	Celkem
Počet obyvatel k 1.1.2005	858	906	1 764
Počet narozených	47	48	95
Počet zemřelých	34	43	77
Přírůstek stěhováním	19	32	51
Celkový přírůstek	32	37	69
Počet sňatků	x	x	34
Počet rozvodů	x	x	21
Počet obyvatel k 31.12.2008	890	943	1 833
v tom ve věku:			
0 - 14 let	137	146	283
15 - 64 let	623	615	1 238
65 a více let	130	182	312
Průměrný věk	40,1	42,2	41,2

r. 2005-2008

Občanská a technická vybavenost

Počet mateřských škol	1	Počet ubytovacích zařízení celkem	-
Počet základních škol 1. – 5. ročník	-	z toho: hotelů	-
Počet základních škol 1. – 9. ročník	1	penzionů	-
Počet sdružených ambulantních zařízení	-	Počet samost. ordinací praktického lékaře	1
Obv. oddělení policie vč. detaš. pracovišť	ne	Městská policie	ano

Ekonomické subjekty se sídlem v Praze

Počet ekonomických subjektů zapsaných v RES podle odvětví ekonom. činn. celkem	712	Počet ekonomických subjektů zapsaných v RES podle právní formy celkem	712
z toho převažující činnost:		z toho vybrané právní formy:	
zemědělství, myslivost, lesnictví a rybářství	13	soukromí podnikatelé podnikající dle živnostenského zákona	450
průmysl celkem a energetika	70	samostatně hospodařící rolníci a zemědělští podnikatelé	7
stavebnictví	75	obchodní společnosti	157
obchod (vč. oprav), ubytování a stravování	217	družstva	4
doprava, skladování a spoje	32	příspěvkové organizace	3
finanční zprostředkování	8	zahraniční osoby	37
činnost v oblasti nemovitosti a pronájmu; podnikatelské činnosti	196	sdružení (svazy, spolky, aj.)	22
veřejná správa a obrana; povinné sociální zabezpečení	2	organizační jednotky sdružení	8
vzdělávání	8	zájmová sdružení právnických osob	-
ostatní veřejné, sociální a osobní služby	84	nadace, nadační fondy	-
zdravotní a sociální péče, veterinární činnosti	3	Ekonomické subjekty bez zaměstnanců	242

Bytová výstavba v letech 2005 až 2008

Dokončené byty celkem	37	v nebytových domech	1
v tom: v bytových domech	3	v domech s pečovatelskou službou, penzionech	-
v rodinných domech	33		

Neumístění uchazeči o zaměstnání k 31.12.2008

Neumístění uchazeči celkem	24	Délka evidence více než 6 měsíců	2
z toho ženy	15	více než 12 měsíců	1
Ve věku do 24 let	7	Volná pracovní místa	13
nad 50 let	8	Dosažitelní uchazeči o zaměstnání	22

Věkové složení obyvatelstva v roce 2008

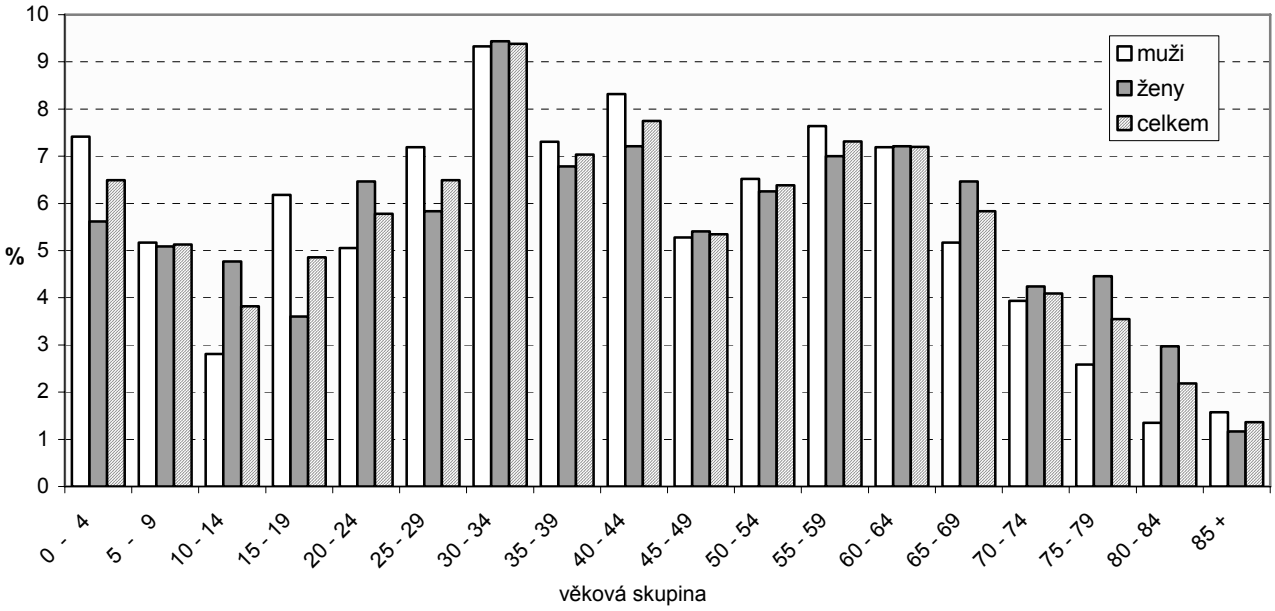

Praha-Zbraslav

Kód ZÚJ : 539864

Vzdálenost od středu města	12 km
Nadmořská výška	
maximální	355 m
minimální	190 m

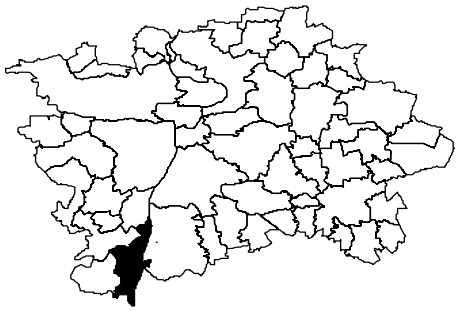

Rozloha (ha)	985
Počet obyvatel	9 186
Hustota obyvatel na 1 km^2	933

Počet budov a bytů k 31.12.2008

počet budov celkem	1 944
počet budov s byty	1 566
počet bytů	4 352
počet obydlených bytů	4 103

Územně technické členění

Územně technická jednotka	Kód ÚTJ	Rok první písemné zmínky	Rok připojení ku Praze	Rozloha v ha	Počet ZSJ	Počet obyvatel k 31.12.2008
Lahovice	729248	1088	1968	203	3	372
Zbraslav	791733	1115	1974	782	9	8 814

Pohyb obyvatel od 1.1.2005 do 31.12.2008

	Muži	Ženy	Celkem
Počet obyvatel k 1.1.2005	4 022	4 027	8 049
Počet narozených	195	194	389
Počet zemřelých	152	141	293
Přírůstek stěhováním	484	557	1 041
Celkový přírůstek	527	610	1 137
Počet sňatků	x	x	179
Počet rozvodů	x	x	118
Počet obyvatel k 31.12.2008	4 549	4 637	9 186
v tom ve věku:			
0 - 14 let	687	713	1 400
15 - 64 let	3 343	3 231	6 574
65 a více let	519	693	1 212
Průměrný věk	38,4	40,4	39,5

r. 2005-2008

Občanská a technická vybavenost

Počet mateřských škol	5	Počet ubytovacích zařízení celkem	2
Počet základních škol 1. – 5. ročník	-	z toho: hotelů	1
Počet základních škol 1. – 9. ročník	1	penzionů	1
Počet sdružených ambulantních zařízení	-	Počet samost. ordinací praktického lékaře	4
Obv. oddělení policie vč. detaš. pracovišť	ne	Městská policie	ne

Ekonomické subjekty se sídlem v Praze

Počet ekonomických subjektů zapsaných v RES podle odvětví ekonom. činn. celkem	3 029	Počet ekonomických subjektů zapsaných v RES podle právní formy celkem	3 029
z toho převažující činnost:		z toho vybrané právní formy:	
zemědělství, myslivost, lesnictví a rybářství	40	soukromí podnikatelé podnikající dle živnostenského zákona	1 967
průmysl celkem a energetika	276	samostatně hospodařící rolníci a zemědělští podnikatelé	15
stavebnictví	321	obchodní společnosti	545
obchod (vč. oprav), ubytování a stravování	857	družstva	44
doprava, skladování a spoje	99	příspěvkové organizace	6
finanční zprostředkování	50	zahraniční osoby	153
činnost v oblasti nemovitosti a pronájmu; podnikatelské činnosti	1 032	sdružení (svazy, spolky, aj.)	69
veřejná správa a obrana; povinné sociální zabezpečení	2	organizační jednotky sdružení	21
vzdělávání	47	zájmová sdružení právnických osob	-
ostatní veřejné, sociální a osobní služby	247	nadace, nadační fondy	1
zdravotní a sociální péče, veterinární činnosti	47	Ekonomické subjekty bez zaměstnanců	1 043

Bytová výstavba v letech 2005 až 2008

Dokončené byty celkem	908	v nebytových domech	1
v tom: v bytových domech	860	v domech s pečovatelskou službou, penzionech	-
v rodinných domech	47		

Neumístění uchazeči o zaměstnání k 31.12.2008

Neumístění uchazeči celkem	100	Délka evidence více než 6 měsíců	24
z toho ženy	47	více než 12 měsíců	4
Ve věku do 24 let	18	Volná pracovní místa	103
nad 50 let	23	Dosažitelní uchazeči o zaměstnání	90

Věkové složení obyvatelstva v roce 2008

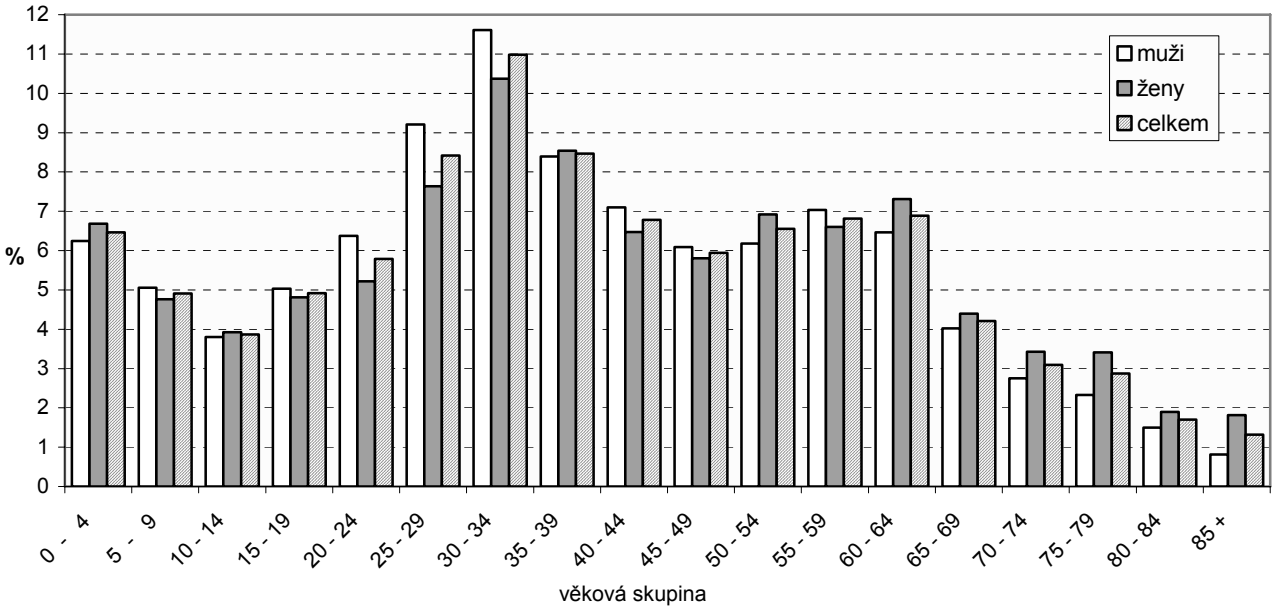

Praha 17

Kód ZÚJ : 547174

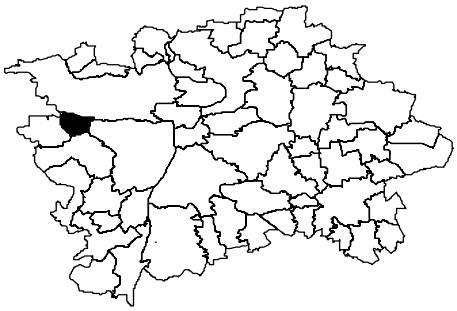

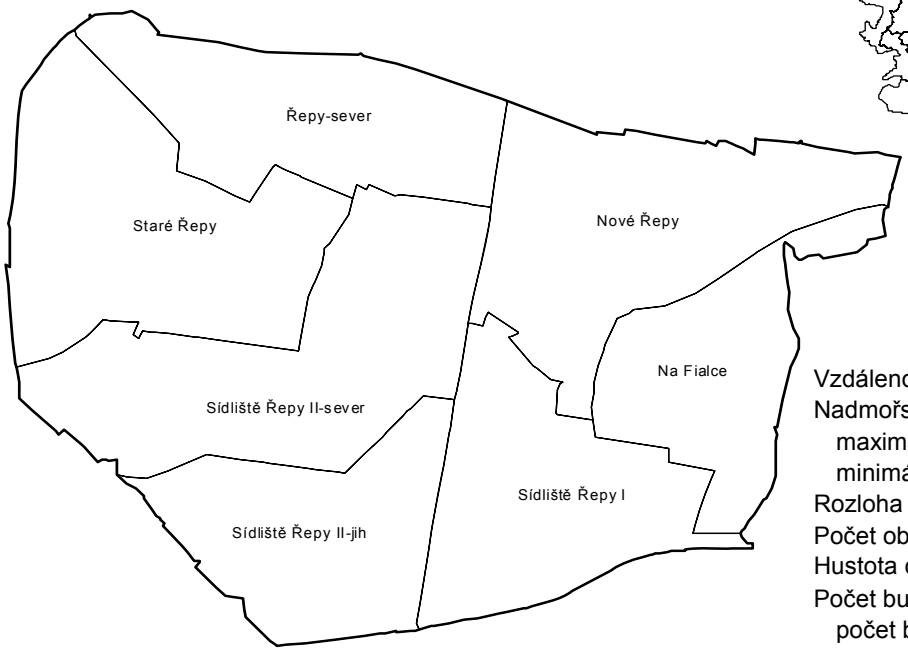

Vzdálenost od středu města	9 km
Nadmořská výška	
maximální	380 m
minimální	330 m
Rozloha (ha)	326
Počet obyvatel	25 365
Hustota obyvatel na 1 km^2	7 792
Počet budov a bytů k 31.12.2008	
počet budov celkem	1 315
počet budov s byty	1 184
počet bytů	10 174
počet obydlených bytů	9 921

Územně technické členění

Územně technická jednotka	Kód ÚTJ	Rok první písemné zmínky	Rok připojení ku Praze	Rozloha v ha	Počet ZSJ	Počet obyvatel k 31.12.2008
Řepy	729701	1264	1968	326	7	25 365

Pohyb obyvatel od 1.1.2005 do 31.12.2008

	Muži	Ženy	Celkem
Počet obyvatel k 1.1.2005	11 531	12 297	23 828
Počet narozených	518	484	1 002
Počet zemřelých	265	267	532
Přírůstek stěhováním	608	459	1 067
Celkový přírůstek	861	676	1 537
Počet sňatků	x	x	527
Počet rozvodů	x	x	331
Počet obyvatel k 31.12.2008	12 392	12 973	25 365
v tom ve věku:			
0 - 14 let	1 680	1 599	3 279
15 - 64 let	9 826	10 158	19 984
65 a více let	886	1 216	2 102
Průměrný věk	37,2	39,1	38,2

r. 2005-2008

Občanská a technická vybavenost

Počet mateřských škol	9	Počet ubytovacích zařízení celkem	2
Počet základních škol 1. – 5. ročník	-	z toho: hotelů	1
Počet základních škol 1. – 9. ročník	3	penzionů	1
Počet sdružených ambulantních zařízení	-	Počet samost. ordinací praktického lékaře	7
Obv. oddělení policie vč. detaš. pracovišť	ano	Městská policie	ano

Ekonomické subjekty se sídlem v Praze

Počet ekonomických subjektů zapsaných v RES podle odvětví ekonom. činn. celkem	7 136	Počet ekonomických subjektů zapsaných v RES podle právní formy celkem	7 136
z toho převažující činnost:		z toho vybrané právní formy:	
zemědělství, myslivost, lesnictví a rybářství	37	soukromí podnikatelé podnikající dle živnostenského zákona	5 321
průmysl celkem a energetika	555	samostatně hospodařící rolníci a zemědělští podnikatelé	16
stavebnictví	667	obchodní společnosti	910
obchod (vč. oprav), ubytování a stravování	2 567	družstva	25
doprava, skladování a spoje	280	příspěvkové organizace	13
finanční zprostředkování	194	zahraniční osoby	337
činnost v oblasti nemovitosti a pronájmu; podnikatelské činnosti	2 023	sdružení (svazy, spolky, aj.)	136
veřejná správa a obrana; povinné sociální zabezpečení	2	organizační jednotky sdružení	14
vzdělávání	153	zájmová sdružení právnických osob	1
ostatní veřejné, sociální a osobní služby	528	nadace, nadační fondy	5
zdravotní a sociální péče, veterinární činnosti	97	Ekonomické subjekty bez zaměstnanců	2 226

Bytová výstavba v letech 2005 až 2008

Dokončené byty celkem	420	v nebytových domech	5
v tom: v bytových domech	401	v domech s pečovatelskou službou, penzionech	-
v rodinných domech	14		

Neumístění uchazeči o zaměstnání k 31.12.2008

Neumístění uchazeči celkem	392	Délka evidence více než 6 měsíců	103
z toho ženy	214	více než 12 měsíců	47
Ve věku do 24 let	86	Volná pracovní místa	211
nad 50 let	111	Dosažitelní uchazeči o zaměstnání	371

Věkové složení obyvatelstva v roce 2008

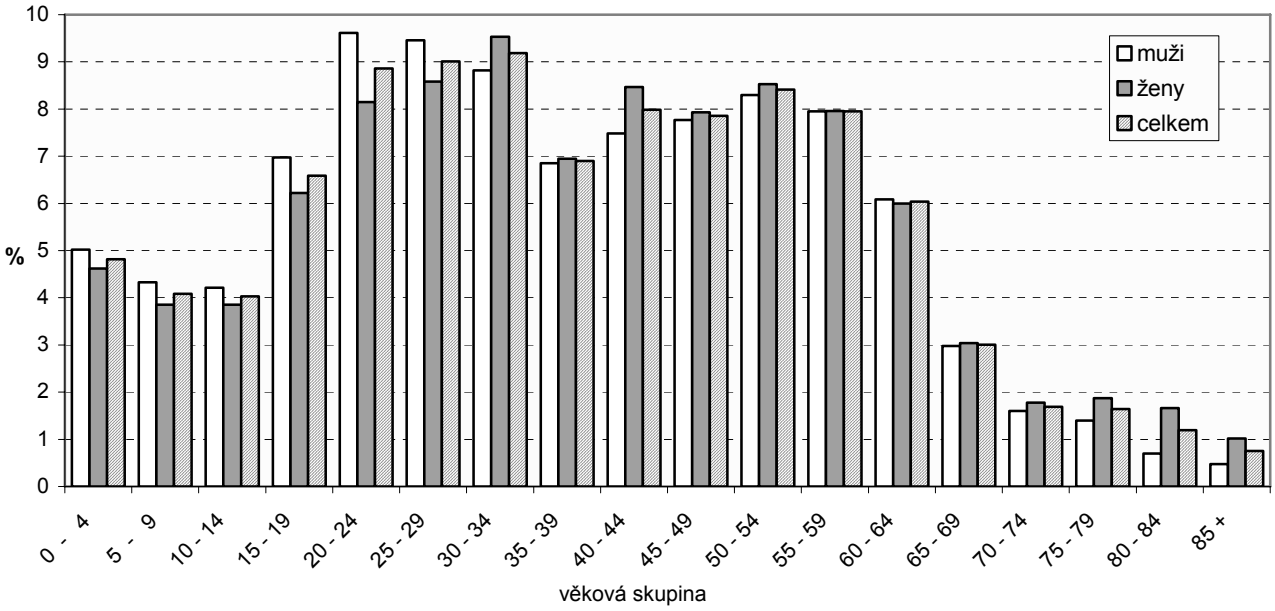

Praha-Zličín

Kód ZÚJ : 539899

Vzdálenost od středu města	12 km
Nadmořská výška	
maximální	399 m
minimální	340 m

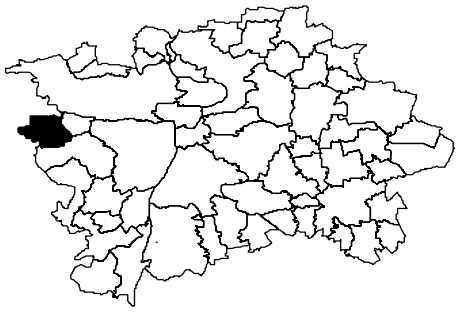

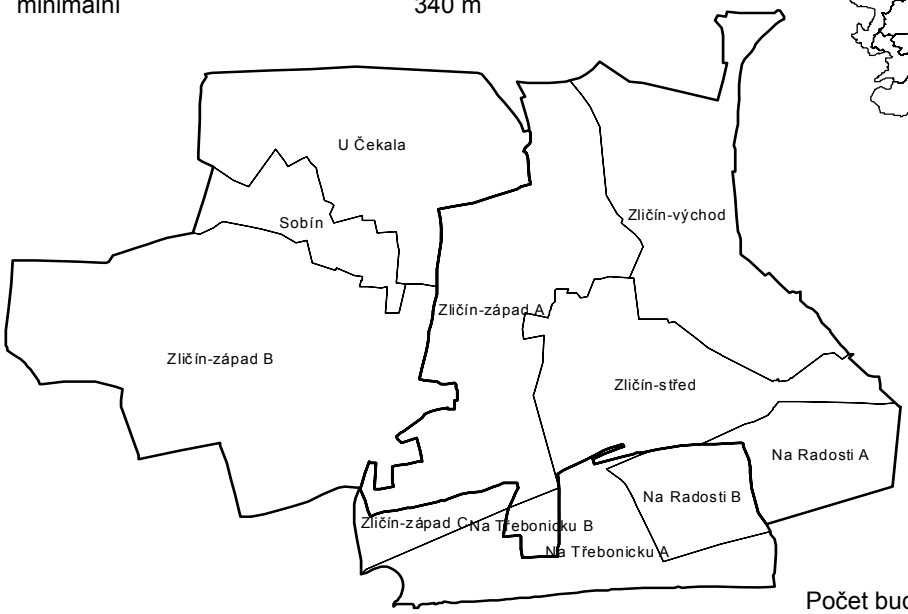

Rozloha (ha)	718
Počet obyvatel	3 972
Hustota obyvatel na 1 km^2	553

Počet budov a bytů k 31.12.2008

počet budov celkem	616
počet budov s byty	530
počet bytů	1 762
počet obydlených bytů	1 718

Územně technické členění

Územně technická jednotka	Kód ÚTJ	Rok první písemné zmínky	Rok připojení ku Praze	Rozloha v ha	Počet ZSJ	Počet obyvatel k 31.12.2008
Sobín	793256	1288	1974	302	3	397
Třebonice-Praha-Zličín	916935	1279	1974	98	3	28
Zličín	793264	1045	1974	318	5	3 547

Pohyb obyvatel od 1.1.2005 do 31.12.2008

	Muži	Ženy	Celkem
Počet obyvatel k 1.1.2005	1 622	1 575	3 197
Počet narozených	75	62	137
Počet zemřelých	59	49	108
Přírůstek stěhováním	450	296	746
Celkový přírůstek	466	309	775
Počet sňatků	x	x	68
Počet rozvodů	x	x	35
Počet obyvatel k 31.12.2008	2 088	1 884	3 972
v tom ve věku:			
0 - 14 let	260	206	466
15 - 64 let	260	1 401	1 661
65 a více let	204	277	481
Průměrný věk	37,1	41,3	39,1

r. 2005-2008

Občanská a technická vybavenost

Počet mateřských škol	1	Počet ubytovacích zařízení celkem	-
Počet základních škol 1. – 5. ročník	1	z toho: hotelů	-
Počet základních škol 1. – 9. ročník	-	penzionů	-
Počet sdružených ambulantních zařízení	-	Počet samost. ordinací praktického lékaře	2
Obv. oddělení policie vč. detaš. pracovišť	ano	Městská policie	ano

Ekonomické subjekty se sídlem v Praze

Počet ekonomických subjektů zapsaných v RES podle odvětví ekonom. činn. celkem	1 327	Počet ekonomických subjektů zapsaných v RES podle právní formy celkem	1 327
z toho převažující činnost:		z toho vybrané právní formy:	
zemědělství, myslivost, lesnictví a rybářství	29	soukromí podnikatelé podnikající dle živnostenského zákona	799
průmysl celkem a energetika	134	samostatně hospodařící rolníci a zemědělští podnikatelé	13
stavebnictví	183	obchodní společnosti	318
obchod (vč. oprav), ubytování a stravování	384	družstva	21
doprava, skladování a spoje	56	příspěvkové organizace	1
finanční zprostředkování	23	zahraniční osoby	89
činnost v oblasti nemovitosti a pronájmu; podnikatelské činnosti	392	sdružení (svazy, spolky, aj.)	24
veřejná správa a obrana; povinné sociální zabezpečení	2	organizační jednotky sdružení	9
vzdělávání	16	zájmová sdružení právnických osob	-
ostatní veřejné, sociální a osobní služby	95	nadace, nadační fondy	2
zdravotní a sociální péče, veterinární činnosti	10	Ekonomické subjekty bez zaměstnanců	388

Bytová výstavba v letech 2005 až 2008

Dokončené byty celkem	516	v nebytových domech	4
v tom: v bytových domech	491	v domech s pečovatelskou službou, penzionech	-
v rodinných domech	21		

Neumístění uchazeči o zaměstnání k 31.12.2008

Neumístění uchazeči celkem	40	Délka evidence více než 6 měsíců	9
z toho ženy	20	více než 12 měsíců	3
Ve věku do 24 let	4	Volná pracovní místa	164
nad 50 let	11	Dosažitelní uchazeči o zaměstnání	38

Věkové složení obyvatelstva v roce 2008

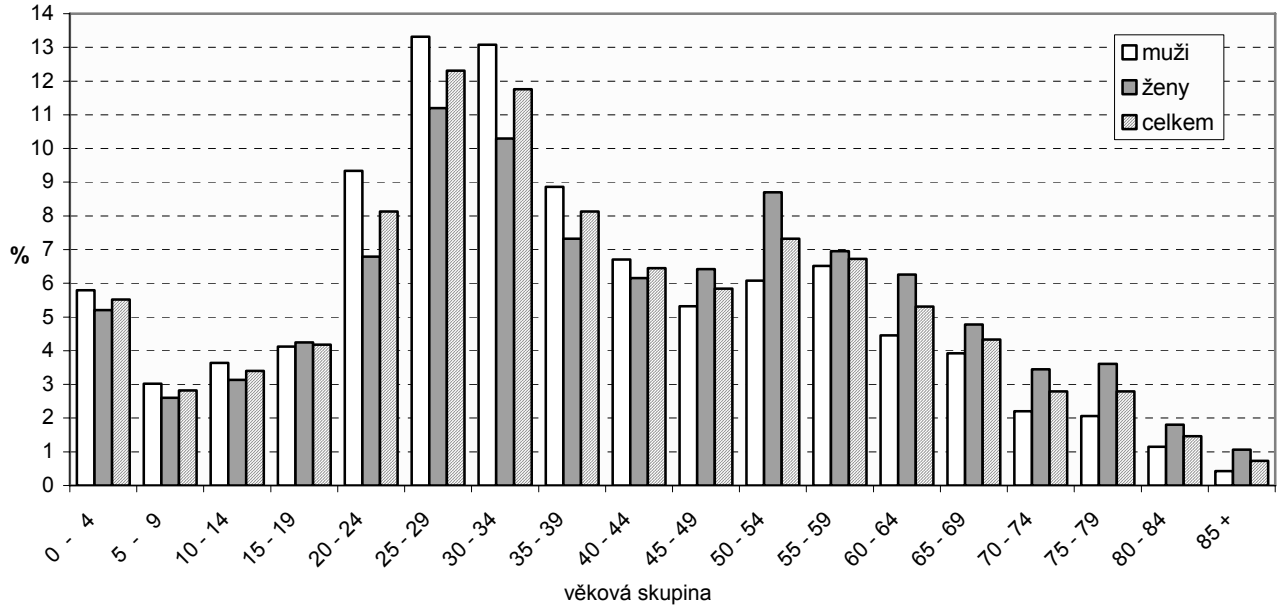

Praha 18

Kód ZÚJ : 547417

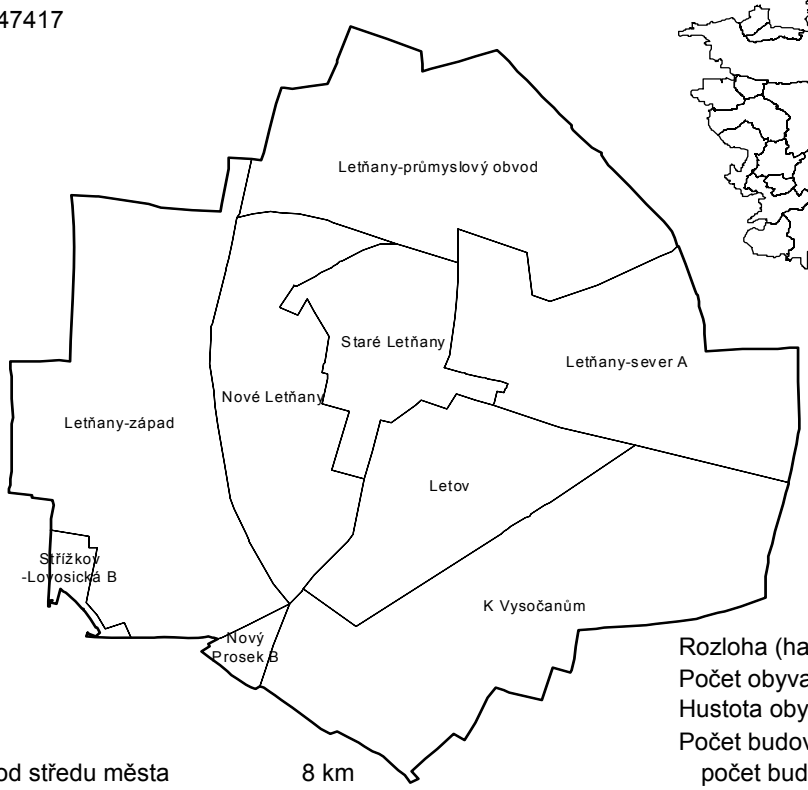

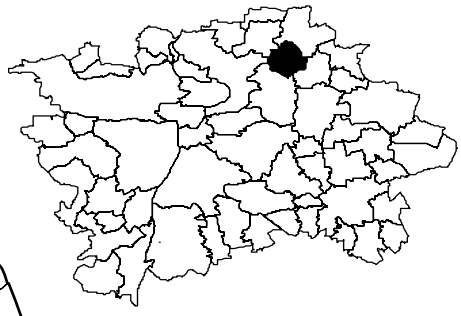

Vzdálenost od středu města	8 km
Nadmořská výška	
maximální	287 m
minimální	252 m

Rozloha (ha)	561
Počet obyvatel	16 433
Hustota obyvatel na 1 km^2	2 929
Počet budov a bytů k 31.12.2008	
počet budov celkem	696
počet budov s byty	625
počet bytů	7 461
počet obydlených bytů	7 371

Územně technické členění

Územně technická jednotka	Kód ÚTJ	Rok první písemné zmínky	Rok připojení ku Praze	Rozloha v ha	Počet ZSJ	Počet obyvatel k 31.12.2008
Letňany	731439	1347	1968	561	9	16 433

Pohyb obyvatel od 1.1.2005 do 31.12.2008

	Muži	Ženy	Celkem
Počet obyvatel k 1.1.2005	7 139	7 299	14 438
Počet narozených	441	418	859
Počet zemřelých	251	195	446
Přírůstek stěhováním	819	763	1 582
Celkový přírůstek	1 009	986	1 995
Počet sňatků	x	x	472
Počet rozvodů	x	x	217
Počet obyvatel k 31.12.2008	8 148	8 285	16 433
v tom ve věku:			
0 - 14 let	1 025	993	2 018
15 - 64 let	6 341	6 364	12 705
65 a více let	782	928	1 710
Průměrný věk	38,2	40,0	39,1

r. 2005-2008

Občanská a technická vybavenost

Počet mateřských škol	3	Počet ubytovacích zařízení celkem	2
Počet základních škol 1. – 5. ročník	-	z toho: hotelů	1
Počet základních škol 1. – 9. ročník	3	penzionů	1
Počet sdružených ambulantních zařízení	1	Počet samost. ordinací praktického lékaře	6
Obv. oddělení policie vč. detaš. pracovišť	ano	Městská policie	ano

Ekonomické subjekty se sídlem v Praze

Počet ekonomických subjektů zapsaných v RES podle odvětví ekonom. činn. celkem	4 584	Počet ekonomických subjektů zapsaných v RES podle právní formy celkem	4 584
z toho převažující činnost:		z toho vybrané právní formy:	
zemědělství, myslivost, lesnictví a rybářství	47	soukromí podnikatelé podnikající dle živnostenského zákona	3 306
průmysl celkem a energetika	484	samostatně hospodařící rolníci a zemědělští podnikatelé	15
stavebnictví	439	obchodní společnosti	656
obchod (vč. oprav), ubytování a stravování	1 371	družstva	21
doprava, skladování a spoje	193	příspěvkové organizace	4
finanční zprostředkování	103	zahraniční osoby	151
činnost v oblasti nemovitosti a pronájmu; podnikatelské činnosti	1 440	sdružení (svazy, spolky, aj.)	88
veřejná správa a obrana; povinné sociální zabezpečení	7	organizační jednotky sdružení	16
vzdělávání	80	zájmová sdružení právnických osob	4
ostatní veřejné, sociální a osobní služby	341	nadace, nadační fondy	-
zdravotní a sociální péče, veterinární činnosti	57	Ekonomické subjekty bez zaměstnanců	1 343

Bytová výstavba v letech 2005 až 2008

Dokončené byty celkem	1 232	v nebytových domech	318
v tom: v bytových domech	911	v domech s pečovatelskou službou, penzionech	-
v rodinných domech	3		

Neumístění uchazeči o zaměstnání k 31.12.2008

Neumístění uchazeči celkem	263	Délka evidence více než 6 měsíců	96
z toho ženy	129	více než 12 měsíců	48
Ve věku do 24 let	40	Volná pracovní místa	186
nad 50 let	91	Dosažitelní uchazeči o zaměstnání	254

Věkové složení obyvatelstva v roce 2008

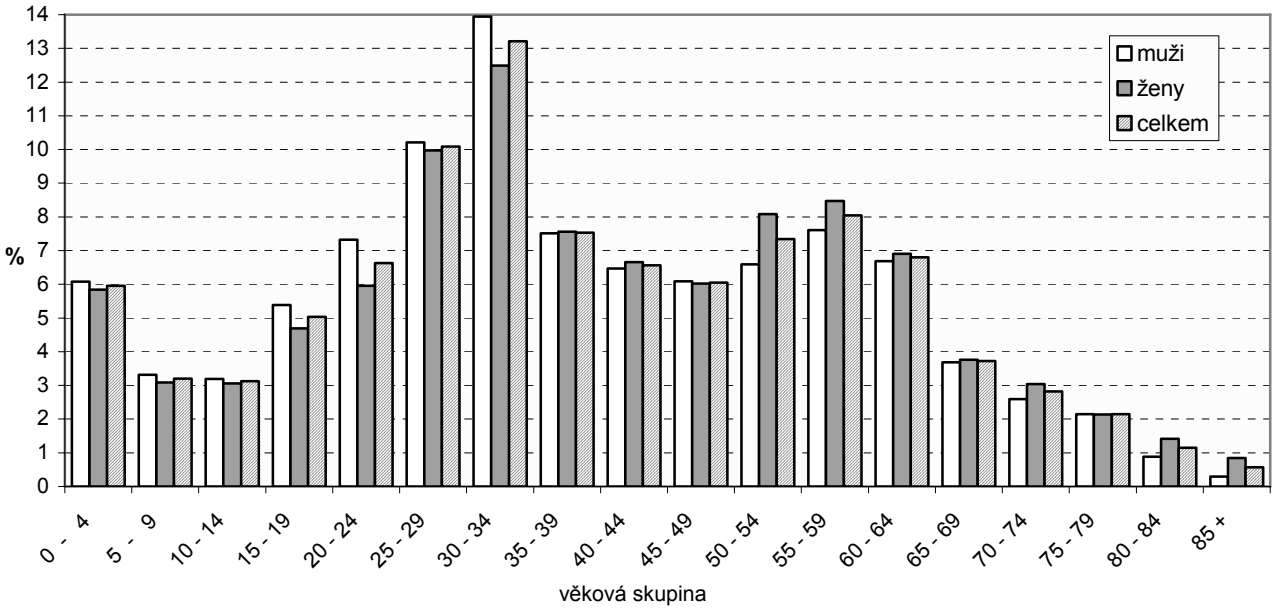

Praha-Čakovice

Kód ZÚJ : 547310

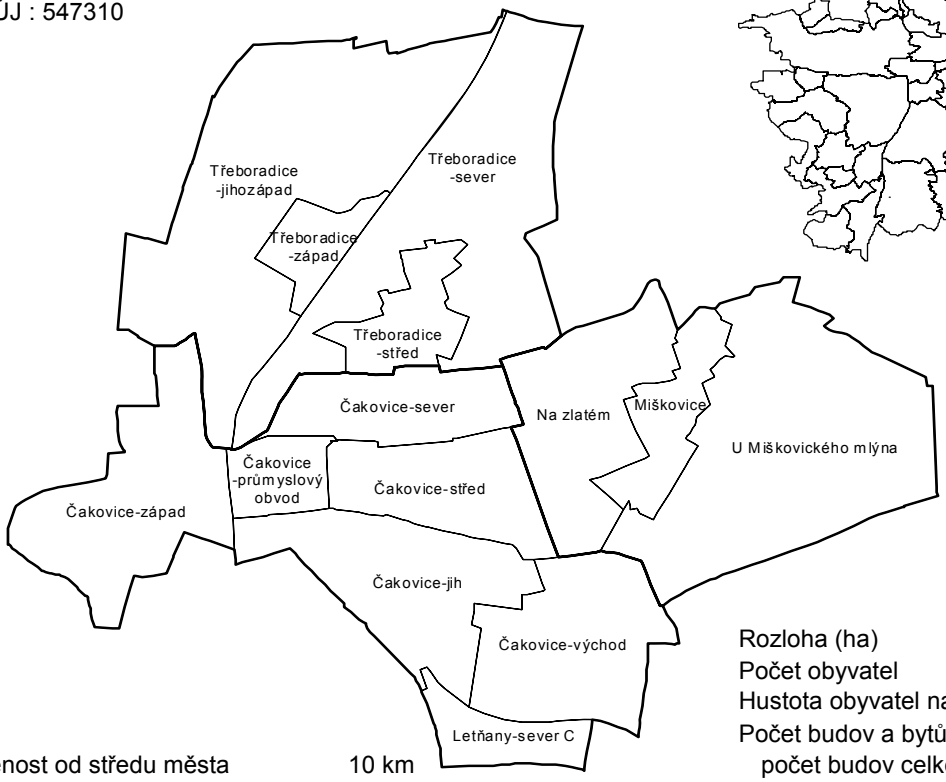

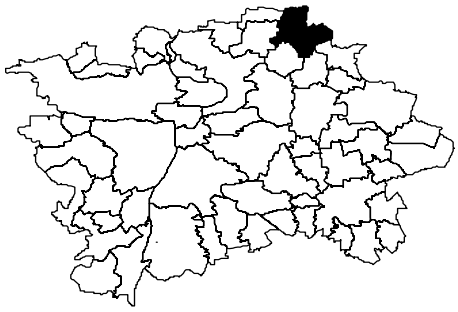

Vzdálenost od středu města	10 km
Nadmořská výška	
maximální	267 m
minimální	225 m

Rozloha (ha)	1 019
Počet obyvatel	8 644
Hustota obyvatel na 1 km^2	849
Počet budov a bytů k 31.12.2008	
počet budov celkem	1 511
počet budov s byty	1 335
počet bytů	3 430
počet obydlených bytů	3 309

Územně technické členění

Územně technická jednotka	Kód ÚTJ	Rok první písemné zmínky	Rok připojení ku Praze	Rozloha v ha	Počet ZSJ	Počet obyvatel k 31.12.2008
Čakovice	731561	1167	1968	383	7	6 417
Miškovice	731552	1456	1968	266	3	1 536
Třeboradice	731528	1167	1968	369	4	691

Pohyb obyvatel od 1.1.2005 do 31.12.2008

	Muži	Ženy	Celkem
Počet obyvatel k 1.1.2005	2 935	3 166	6 101
Počet narozených	205	178	383
Počet zemřelých	130	151	281
Přírůstek stěhováním	1 393	1 048	2 441
Celkový přírůstek	1 468	1 075	2 543
Počet sňatků	x	x	142
Počet rozvodů	x	x	84
Počet obyvatel k 31.12.2008	4 403	4 241	8 644
v tom ve věku:			
0 - 14 let	737	618	1 355
15 - 64 let	3 269	3 041	6 310
65 a více let	397	582	979
Průměrný věk	36,1	39,2	37,6

r. 2005-2008

Občanská a technická vybavenost

Počet mateřských škol	4	Počet ubytovacích zařízení celkem	2
Počet základních škol 1. – 5. ročník	-	z toho: hotelů	2
Počet základních škol 1. – 9. ročník	1	penzionů	-
Počet sdružených ambulantních zařízení	-	Počet samost. ordinací praktického lékaře	2
Obv. oddělení policie vč. detaš. pracovišť	ano	Městská policie	ano

Ekonomické subjekty se sídlem v Praze

Počet ekonomických subjektů zapsaných v RES podle odvětví ekonom. činn. celkem	2 271	Počet ekonomických subjektů zapsaných v RES podle právní formy celkem	2 271
z toho převažující činnost:		z toho vybrané právní formy:	
zemědělství, myslivost, lesnictví a rybářství	27	soukromí podnikatelé podnikající dle živnostenského zákona	1 461
průmysl celkem a energetika	250	samostatně hospodařící rolníci a zemědělští podnikatelé	12
stavebnictví	260	obchodní společnosti	454
obchod (vč. oprav), ubytování a stravování	761	družstva	21
doprava, skladování a spoje	127	příspěvkové organizace	7
finanční zprostředkování	31	zahraniční osoby	177
činnost v oblasti nemovitosti a pronájmu; podnikatelské činnosti	559	sdružení (svazy, spolky, aj.)	56
veřejná správa a obrana; povinné sociální zabezpečení	2	organizační jednotky sdružení	9
vzdělávání	32	zájmová sdružení právnických osob	1
ostatní veřejné, sociální a osobní služby	192	nadace, nadační fondy	-
zdravotní a sociální péče, veterinární činnosti	16	Ekonomické subjekty bez zaměstnanců	725

Bytová výstavba v letech 2005 až 2008

Dokončené byty celkem	841	v nebytových domech	-
v tom: v bytových domech	756	v domech s pečovatelskou službou, penzionech	-
v rodinných domech	85		

Neumístění uchazeči o zaměstnání k 31.12.2008

Neumístění uchazeči celkem	103	Délka evidence více než 6 měsíců	33
z toho ženy	56	více než 12 měsíců	18
Ve věku do 24 let	5	Volná pracovní místa	118
nad 50 let	23	Dosažitelní uchazeči o zaměstnání	100

Věkové složení obyvatelstva v roce 2008

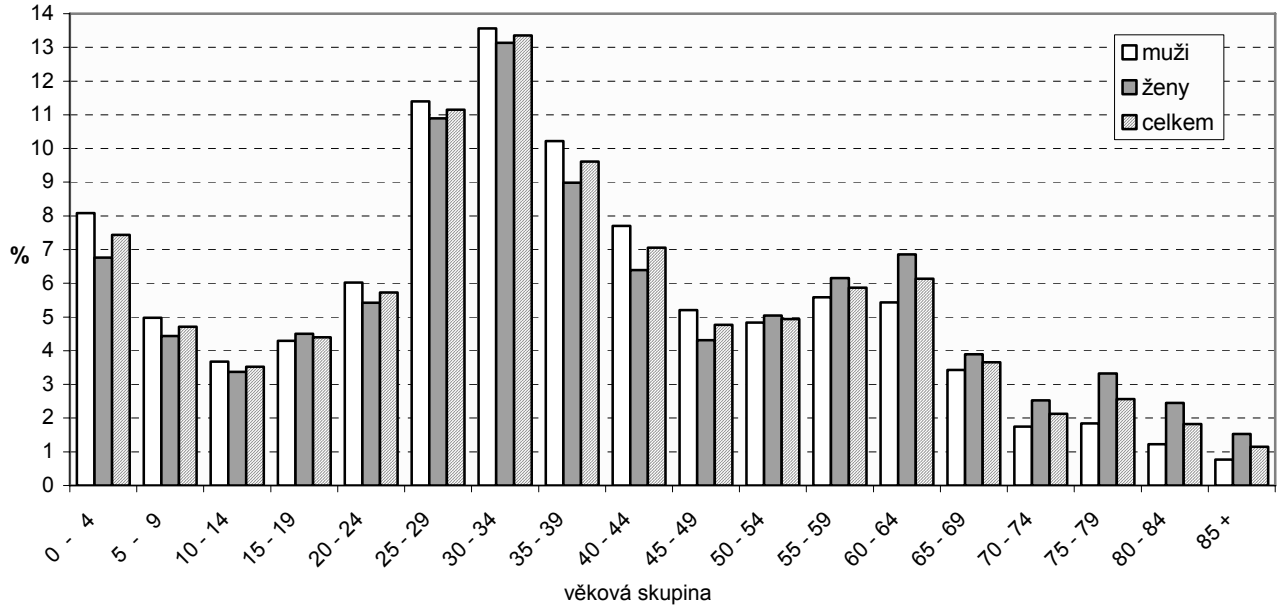

Praha 19

Kód ZÚJ : 547344

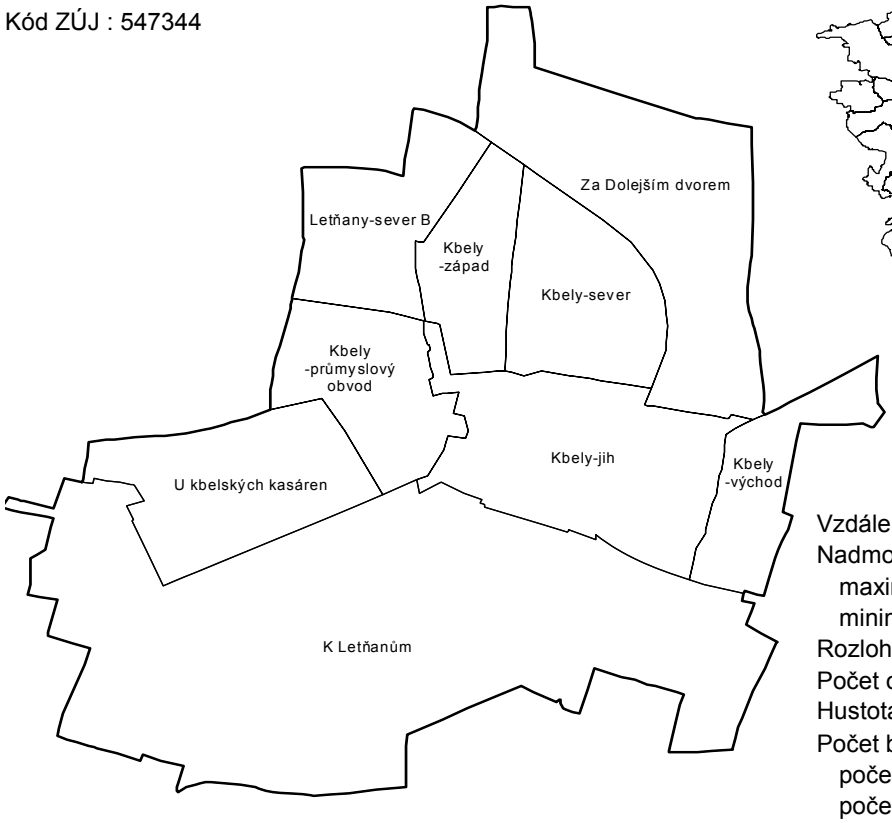

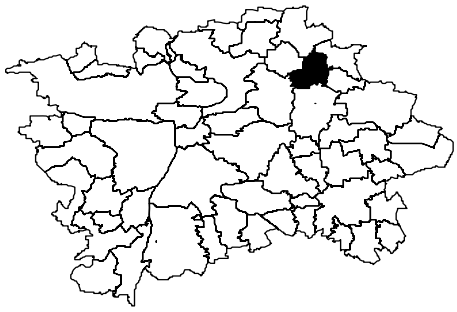

Vzdálenost od středu města	10 km
Nadmořská výška	
maximální	287 m
minimální	250 m
Rozloha (ha)	599
Počet obyvatel	6 149
Hustota obyvatel na 1 km^2	1 026
Počet budov a bytů k 31.12.2008	
počet budov celkem	1 096
počet budov s byty	957
počet bytů	2 633
počet obydlených bytů	2 523

Územně technické členění

Územně technická jednotka	Kód ÚTJ	Rok první písemné zmínky	Rok připojení ku Praze	Rozloha v ha	Počet ZSJ	Počet obyvatel k 31.12.2008
Kbely	731641	1130	1968	599	9	6 149

Pohyb obyvatel od 1.1.2005 do 31.12.2008

	Muži	Ženy	Celkem
Počet obyvatel k 1.1.2005	2 282	2 511	4 793
Počet narozených	143	129	272
Počet zemřelých	124	125	249
Přírůstek stěhováním	653	680	1 333
Celkový přírůstek	672	684	1 356
Počet sňatků	x	x	145
Počet rozvodů	x	x	68
Počet obyvatel k 31.12.2008	2 954	3 195	6 149
v tom ve věku:			
0 - 14 let	464	442	906
15 - 64 let	2 108	2 138	4 246
65 a více let	382	615	997
Průměrný věk	38,14	41,42	39,85

r. 2005-2008

Občanská a technická vybavenost

Počet mateřských škol	2	Počet ubytovacích zařízení celkem	4
Počet základních škol 1. – 5. ročník	-	z toho: hotelů	3
Počet základních škol 1. – 9. ročník	1	penzionů	-
Počet sdružených ambulantních zařízení	-	Počet samost. ordinací praktického lékaře	2
Obv. oddělení policie vč. detaš. pracovišť	ne	Městská policie	ano

Ekonomické subjekty se sídlem v Praze

Počet ekonomických subjektů zapsaných v RES podle odvětví ekonom. činn. celkem	1 872	Počet ekonomických subjektů zapsaných v RES podle právní formy celkem	1 872
z toho převažující činnost:		z toho vybrané právní formy:	
zemědělství, myslivost, lesnictví a rybářství	14	soukromí podnikatelé podnikající dle živnostenského zákona	1 173
průmysl celkem a energetika	219	samostatně hospodařící rolníci a zemědělští podnikatelé	5
stavebnictví	237	obchodní společnosti	398
obchod (vč. oprav), ubytování a stravování	508	družstva	27
doprava, skladování a spoje	76	příspěvkové organizace	2
finanční zprostředkování	31	zahraniční osoby	130
činnost v oblasti nemovitosti a pronájmu; podnikatelské činnosti	590	sdružení (svazy, spolky, aj.)	32
veřejná správa a obrana; povinné sociální zabezpečení	3	organizační jednotky sdružení	15
vzdělávání	24	zájmová sdružení právnických osob	1
ostatní veřejné, sociální a osobní služby	135	nadace, nadační fondy	-
zdravotní a sociální péče, veterinární činnosti	23	Ekonomické subjekty bez zaměstnanců	561

Bytová výstavba v letech 2005 až 2008

Dokončené byty celkem	735	v nebytových domech	-
v tom: v bytových domech	694	v domech s pečovatelskou službou, penzionech	-
v rodinných domech	41		

Neumístění uchazeči o zaměstnání k 31.12.2008

Neumístění uchazeči celkem	73	Délka evidence více než 6 měsíců	35
z toho ženy	37	více než 12 měsíců	22
Ve věku do 24 let	9	Volná pracovní místa	41
nad 50 let	24	Dosažitelní uchazeči o zaměstnání	65

Věkové složení obyvatelstva v roce 2008

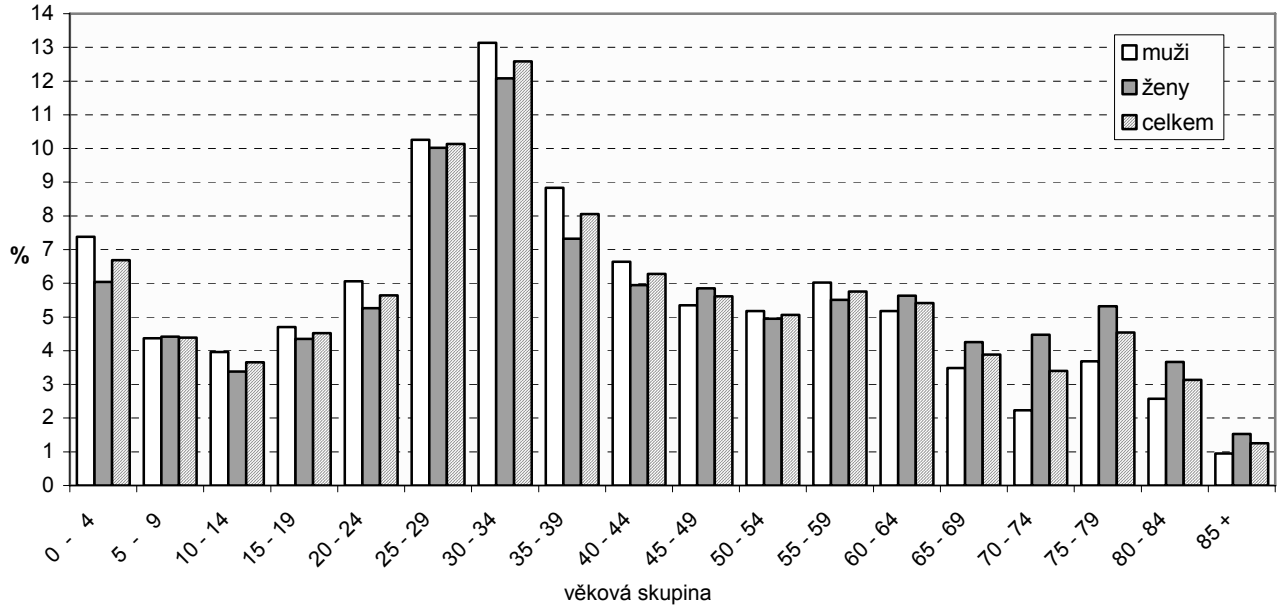

Praha-Satalice

Kód ZÚJ : 538736

Vzdálenost od středu města	11 km
Nadmořská výška	
maximální	287 m
minimální	256 m

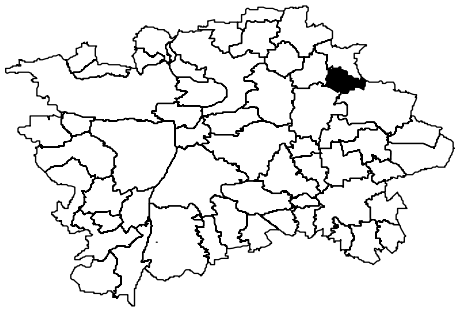

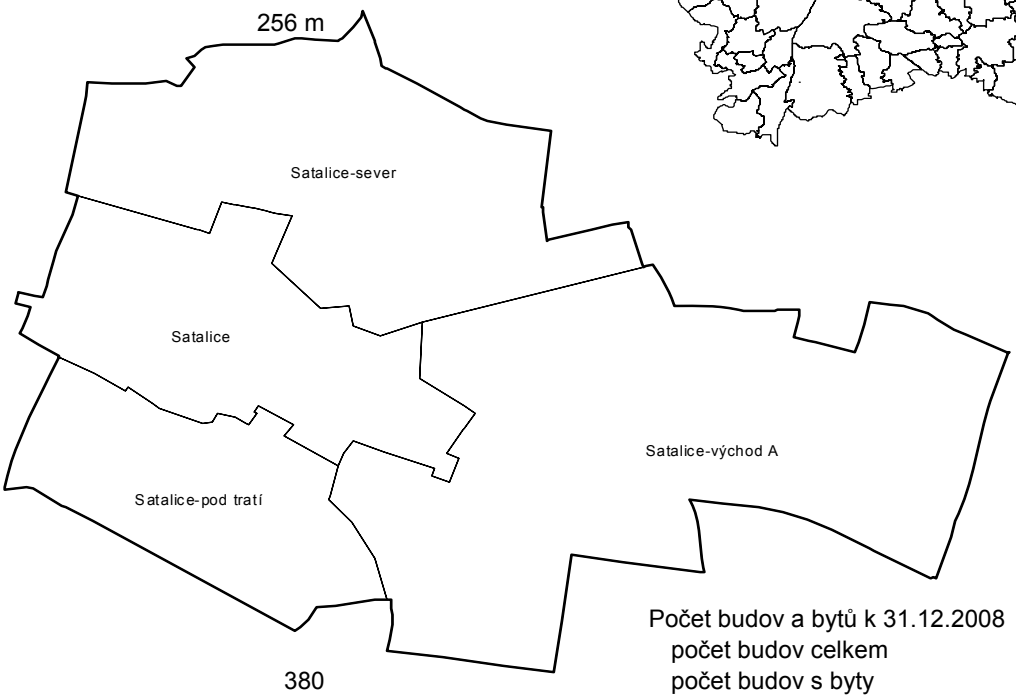

Rozloha (ha)	380
Počet obyvatel	2 186
Hustota obyvatel na 1 km^2	575

Počet budov a bytů k 31.12.2008	
počet budov celkem	706
počet budov s byty	643
počet bytů	799
počet obydlených bytů	740

Územně technické členění

Územně technická jednotka	Kód ÚTJ	Rok první písemné zmínky	Rok připojení ku Praze	Rozloha v ha	Počet ZSJ	Počet obyvatel k 31.12.2008
Satalice	746134	1374	1974	380	4	2 186

Pohyb obyvatel od 1.1.2005 do 31.12.2008

	Muži	Ženy	Celkem
Počet obyvatel k 1.1.2005	865	903	1 768
Počet narozených	58	48	106
Počet zemřelých	28	37	65
Přírůstek stěhováním	202	175	377
Celkový přírůstek	232	186	418
Počet sňatků	x	x	41
Počet rozvodů	x	x	22
Počet obyvatel k 31.12.2008	1 097	1 089	2 186
v tom ve věku:			
0 - 14 let	202	194	396
15 - 64 let	790	752	1 542
65 a více let	105	143	248
Průměrný věk	36,9	38,4	37,7

r. 2005-2008

Občanská a technická vybavenost

Počet mateřských škol	1	Počet ubytovacích zařízení celkem	-
Počet základních škol 1. – 5. ročník	-	z toho: hotelů	-
Počet základních škol 1. – 9. ročník	1	penzionů	-
Počet sdružených ambulantních zařízení	-	Počet samost. ordinací praktického lékaře	1
Obv. oddělení policie vč. detaš. pracovišť	ne	Městská policie	ano

Ekonomické subjekty se sídlem v Praze

Počet ekonomických subjektů zapsaných v RES podle odvětví ekonom. činn. celkem	791	Počet ekonomických subjektů zapsaných v RES podle právní formy celkem	791
z toho převažující činnost:		z toho vybrané právní formy:	
zemědělství, myslivost, lesnictví a rybářství	16	soukromí podnikatelé podnikající dle živnostenského zákona	455
průmysl celkem a energetika	75	samostatně hospodařící rolníci a zemědělští podnikatelé	9
stavebnictví	129	obchodní společnosti	211
obchod (vč. oprav), ubytování a stravování	253	družstva	3
doprava, skladování a spoje	38	příspěvkové organizace	2
finanční zprostředkování	9	zahraniční osoby	70
činnost v oblasti nemovitosti a pronájmu; podnikatelské činnosti	195	sdružení (svazy, spolky, aj.)	19
veřejná správa a obrana; povinné sociální zabezpečení	2	organizační jednotky sdružení	5
vzdělávání	11	zájmová sdružení právnických osob	-
ostatní veřejné, sociální a osobní služby	54	nadace, nadační fondy	1
zdravotní a sociální péče, veterinární činnosti	5	Ekonomické subjekty bez zaměstnanců	212

Bytová výstavba v letech 2005 až 2008

Dokončené byty celkem	30	v nebytových domech	-
v tom: v bytových domech	10	v domech s pečovatelskou službou, penzionech	-
v rodinných domech	20		

Neumístění uchazeči o zaměstnání k 31.12.2008

Neumístění uchazeči celkem	31	Délka evidence více než 6 měsíců	12
z toho ženy	14	více než 12 měsíců	6
Ve věku do 24 let	9	Volná pracovní místa	54
nad 50 let	8	Dosažitelní uchazeči o zaměstnání	30

Věkové složení obyvatelstva v roce 2008

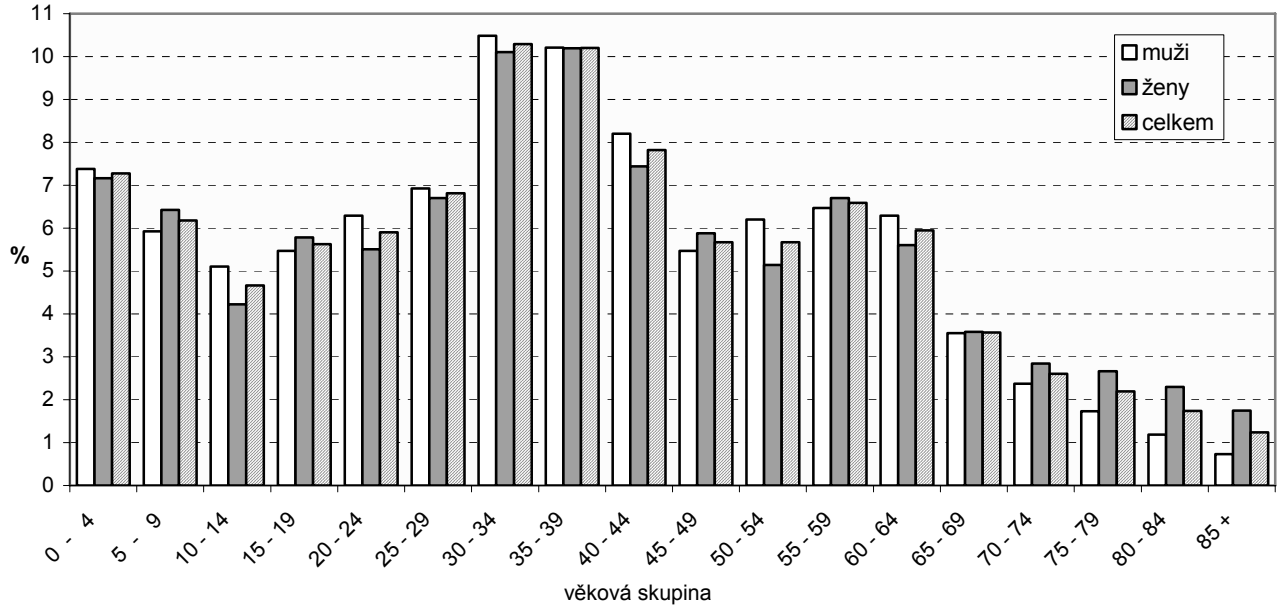

Praha-Vinoř

Kód ZÚJ : 539007

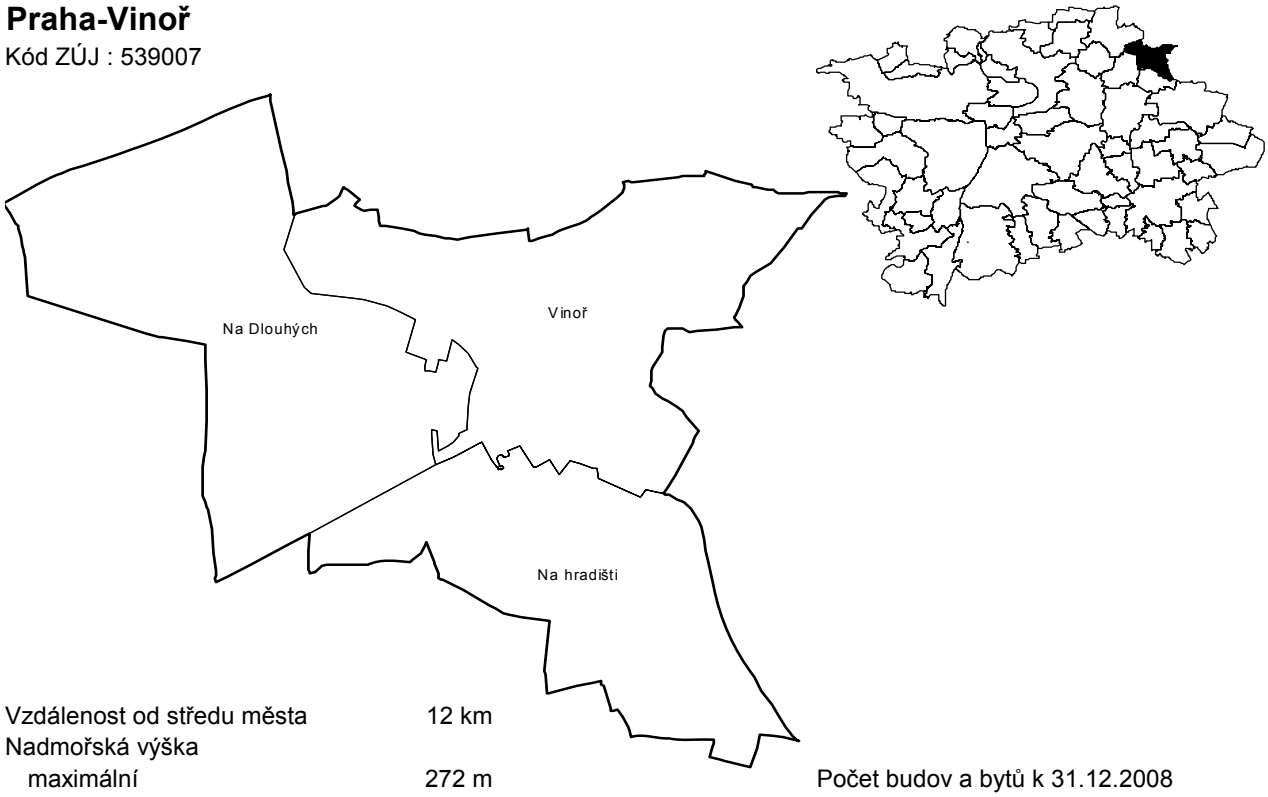

Vzdálenost od středu města	12 km
Nadmořská výška	
maximální	272 m
minimální	225 m
Rozloha (ha)	600
Počet obyvatel	3 350
Hustota obyvatel na 1 km^2	558

Počet budov a bytů k 31.12.2008	
počet budov celkem	774
počet budov s byty	727
počet bytů	1 223
počet obydlených bytů	1 156

Územně technické členění

Územně technická jednotka	Kód ÚTJ	Rok první písemné zmínky	Rok připojení ku Praze	Rozloha v ha	Počet ZSJ	Počet obyvatel k 31.12.2008
Vinoř	782378	1088	1974	600	3	3 350

Pohyb obyvatel od 1.1.2005 do 31.12.2008

	Muži	Ženy	Celkem
Počet obyvatel k 1.1.2005	1 414	1 472	2 886
Počet narozených	73	58	131
Počet zemřelých	36	45	81
Přírůstek stěhováním	278	136	414
Celkový přírůstek	315	149	464
Počet sňatků	x	x	74
Počet rozvodů	x	x	48
Počet obyvatel k 31.12.2008	1 729	1 621	3 350
v tom ve věku:			
0 - 14 let	271	224	495
15 - 64 let	1 322	1 216	2 538
65 a více let	136	181	317
Průměrný věk	36,2	38,6	37,4

r. 2005-2008

Občanská a technická vybavenost

Počet mateřských škol	1	Počet ubytovacích zařízení celkem	1
Počet základních škol 1. – 5. ročník	-	z toho: hotelů	-
Počet základních škol 1. – 9. ročník	1	penzionů	-
Počet sdružených ambulantních zařízení	-	Počet samost. ordinací praktického lékaře	1
Obv. oddělení policie vč. detaš. pracovišť	ne	Městská policie	ano

Ekonomické subjekty se sídlem v Praze

Počet ekonomických subjektů zapsaných v RES podle odvětví ekonom. činn. celkem	899	Počet ekonomických subjektů zapsaných v RES podle právní formy celkem	899
z toho převažující činnost:		z toho vybrané právní formy:	
zemědělství, myslivost, lesnictví a rybářství	12	soukromí podnikatelé podnikající dle živnostenského zákona	610
průmysl celkem a energetika	105	samostatně hospodařící rolníci a zemědělští podnikatelé	7
stavebnictví	89	obchodní společnosti	152
obchod (vč. oprav), ubytování a stravování	282	družstva	3
doprava, skladování a spoje	52	příspěvkové organizace	1
finanční zprostředkování	20	zahraniční osoby	49
činnost v oblasti nemovitosti a pronájmu; podnikatelské činnosti	239	sdružení (svazy, spolky, aj.)	20
veřejná správa a obrana; povinné sociální zabezpečení	1	organizační jednotky sdružení	6
vzdělávání	12	zájmová sdružení právnických osob	-
ostatní veřejné, sociální a osobní služby	73	nadace, nadační fondy	-
zdravotní a sociální péče, veterinární činnosti	10	Ekonomické subjekty bez zaměstnanců	338

Bytová výstavba v letech 2005 až 2008

Dokončené byty celkem	118	v nebytových domech	-
v tom: v bytových domech	36	v domech s pečovatelskou službou, penzionech	-
v rodinných domech	82		

Neumístění uchazeči o zaměstnání k 31.12.2008

Neumístění uchazeči celkem	61	Délka evidence více než 6 měsíců	27
z toho ženy	36	více než 12 měsíců	15
Ve věku do 24 let	7	Volná pracovní místa	49
nad 50 let	21	Dosažitelní uchazeči o zaměstnání	61

Věkové složení obyvatelstva v roce 2008

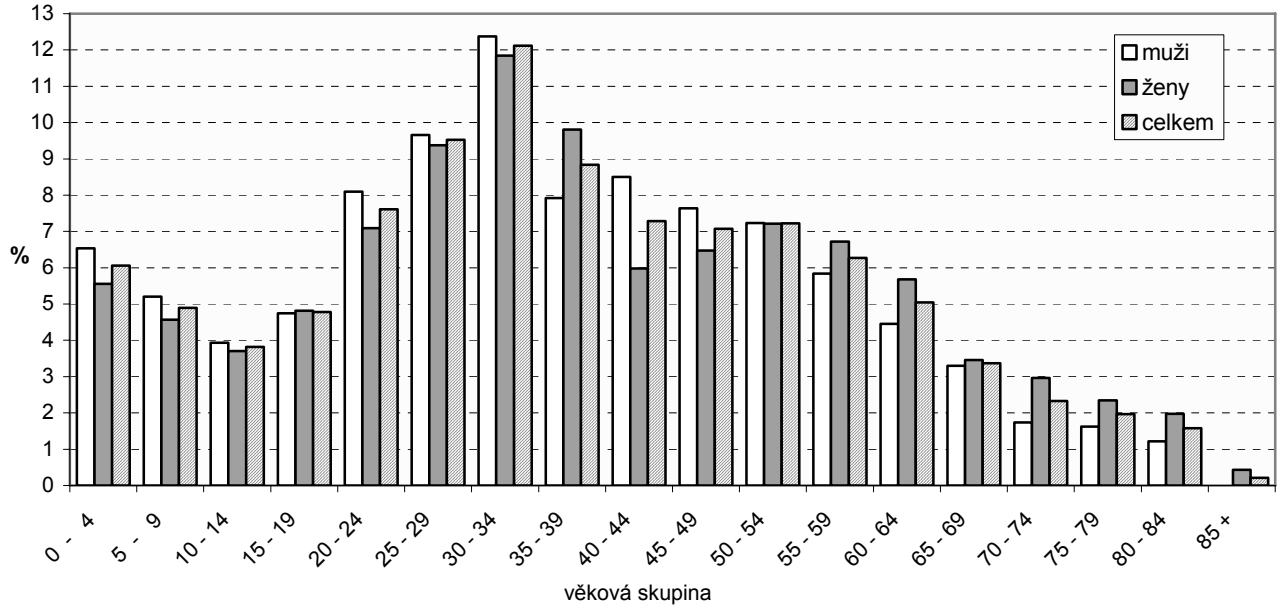

Praha 20

Kód ZÚJ : 538213

Vzdálenost od středu města 13 km

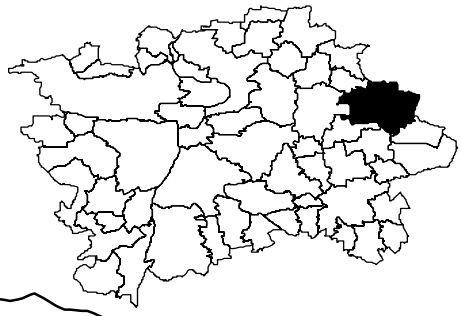

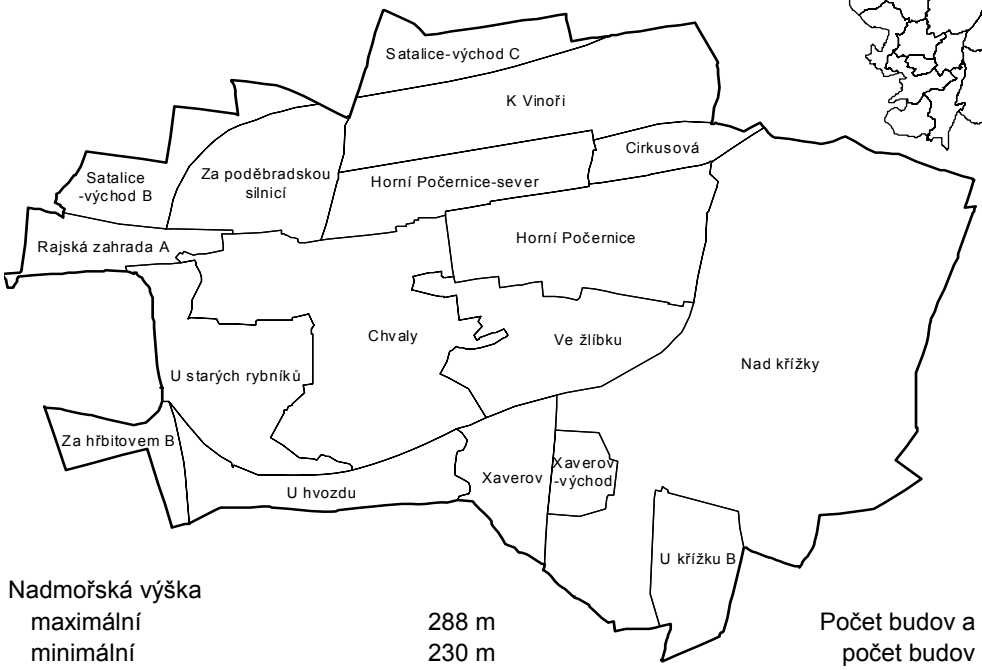

Nadmořská výška	
maximální	288 m
minimální	230 m
Rozloha (ha)	1 693
Počet obyvatel	14 571
Hustota obyvatel na 1 km^2	860

Počet budov a bytů k 31.12.2008	
počet budov celkem	2 762
počet budov s byty	2 514
počet bytů	5 247
počet obydlených bytů	5 000

Územně technické členění

Územně technická jednotka	Kód ÚTJ	Rok první písemné zmínky	Rok připojení ku Praze	Rozloha v ha	Počet ZSJ	Počet obyvatel k 31.12.2008
Horní Počernice	643777	1322	1974	1 693	17	14 571

Pohyb obyvatel od 1.1.2005 do 31.12.2008

	Muži	Ženy	Celkem
Počet obyvatel k 1.1.2005	6 584	6 799	13 383
Počet narozených	282	303	585
Počet zemřelých	212	179	391
Přírůstek stěhováním	482	512	994
Celkový přírůstek	552	636	1 188
Počet sňatků	x	x	256
Počet rozvodů	x	x	190
Počet obyvatel k 31.12.2008	7 136	7 435	14 571
v tom ve věku:			
0 - 14 let	1 046	1 005	2 051
15 - 64 let	5 365	5 459	10 824
65 a více let	725	971	1 696
Průměrný věk	38,0	39,9	39,0

r. 2005-2008

Občanská a technická vybavenost

Počet mateřských škol	4	Počet ubytovacích zařízení celkem	3
Počet základních škol 1. – 5. ročník	1	z toho: hotelů	3
Počet základních škol 1. – 9. ročník	5	penzionů	-
Počet sdružených ambulantních zařízení	-	Počet samost. ordinací praktického lékaře	5
Obv. oddělení policie vč. detaš. pracovišť	ano	Městská policie	ano

Ekonomické subjekty se sídlem v Praze

Počet ekonomických subjektů zapsaných v RES podle odvětví ekonom. činn. celkem	4 578	Počet ekonomických subjektů zapsaných v RES podle právní formy celkem	4 578
z toho převažující činnost:		z toho vybrané právní formy:	
zemědělství, myslivost, lesnictví a rybářství	56	soukromí podnikatelé podnikající dle živnostenského zákona	3 116
průmysl celkem a energetika	398	samostatně hospodařící rolníci a zemědělští podnikatelé	31
stavebnictví	567	obchodní společnosti	850
obchod (vč. oprav), ubytování a stravování	1 592	družstva	45
doprava, skladování a spoje	180	příspěvkové organizace	13
finanční zprostředkování	86	zahraniční osoby	234
činnost v oblasti nemovitosti a pronájmu; podnikatelské činnosti	1 204	sdružení (svazy, spolky, aj.)	75
veřejná správa a obrana; povinné sociální zabezpečení	3	organizační jednotky sdružení	20
vzdělávání	63	zájmová sdružení právnických osob	1
ostatní veřejné, sociální a osobní služby	362	nadace, nadační fondy	5
zdravotní a sociální péče, veterinární činnosti	45	Ekonomické subjekty bez zaměstnanců	1 381

Bytová výstavba v letech 2005 až 2008

Dokončené byty celkem	184	v nebytových domech	2
v tom: v bytových domech	61	v domech s pečovatelskou službou, penzionech	-
v rodinných domech	121		

Neumístění uchazeči o zaměstnání k 31.12.2008

Neumístění uchazeči celkem	248	Délka evidence více než 6 měsíců	88
z toho ženy	128	více než 12 měsíců	52
Ve věku do 24 let	31	Volná pracovní místa	228
nad 50 let	85	Dosažitelní uchazeči o zaměstnání	237

Věkové složení obyvatelstva v roce 2008

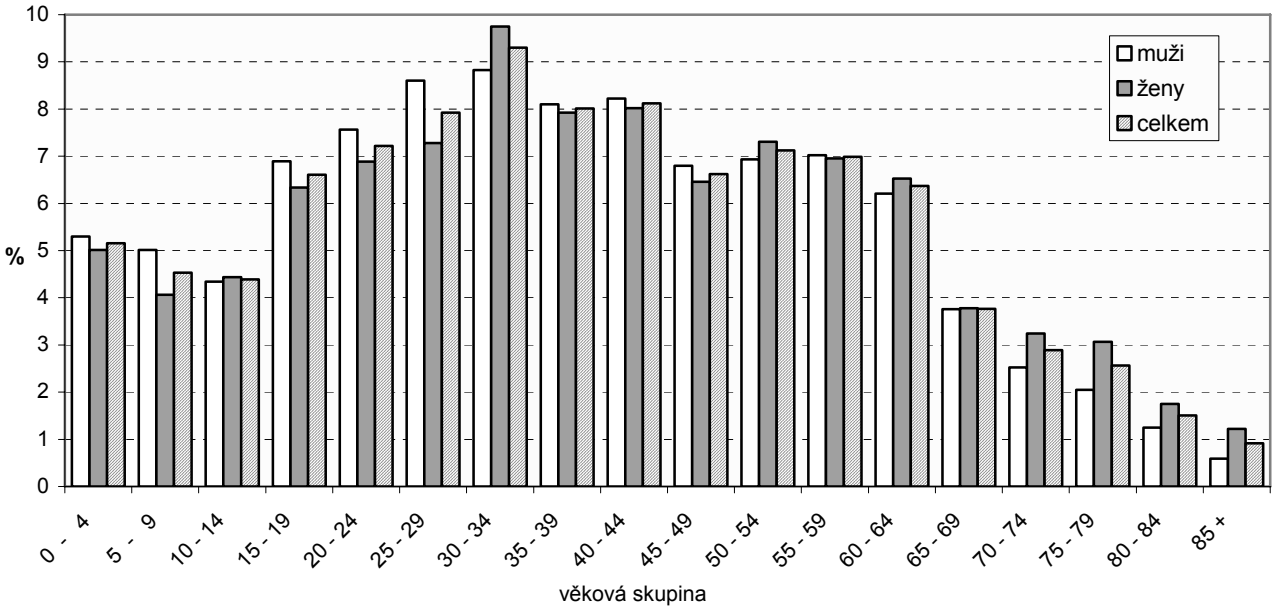

Praha 21

Kód ZÚJ : 538949

Vzdálenost od středu města	16 km
Nadmořská výška	
maximální	300 m
minimální	245 m
Rozloha (ha)	1 015
Počet obyvatel	9 209
Hustota obyvatel na 1 km^2	907

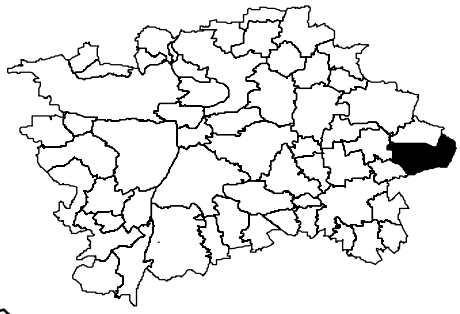

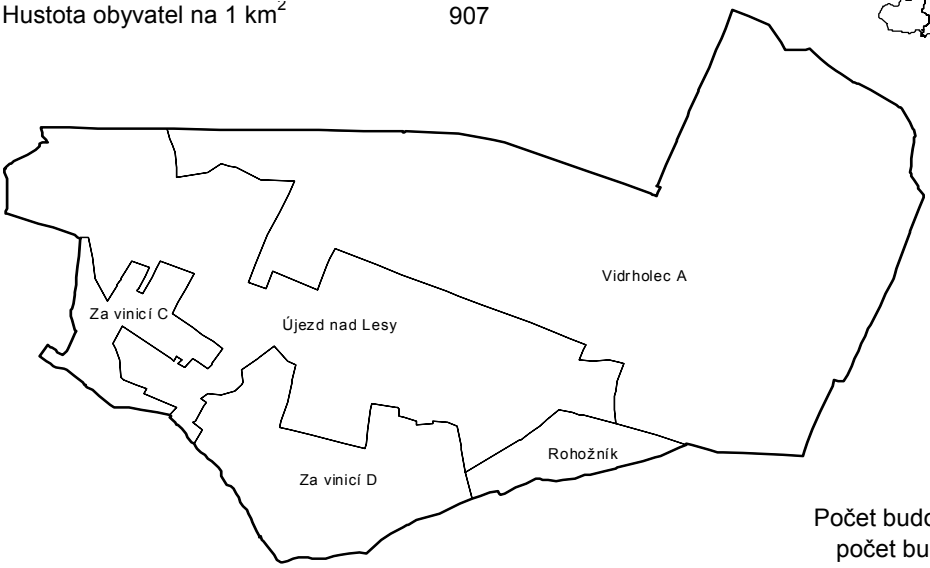

Počet budov a bytů k 31.12.2008

počet budov celkem	2 657
počet budov s byty	2 268
počet bytů	3 524
počet obydlených bytů	3 301

Územně technické členění

Územně technická jednotka	Kód ÚTJ	Rok první písemné zmínky	Rok připojení ku Praze	Rozloha v ha	Počet ZSJ	Počet obyvatel k 31.12.2008
Újezd nad Lesy	773778	1309	1974	1 015	5	9 209

Pohyb obyvatel od 1.1.2005 do 31.12.2008

	Muži	Ženy	Celkem
Počet obyvatel k 1.1.2005	3 843	3 933	7 776
Počet narozených	220	217	437
Počet zemřelých	132	116	248
Přírůstek stěhováním	719	525	1 244
Celkový přírůstek	807	626	1 433
Počet sňatků	x	x	187
Počet rozvodů	x	x	109
Počet obyvatel k 31.12.2008	4 650	4 559	9 209
v tom ve věku:			
0 - 14 let	782	732	1 514
15 - 64 let	3 432	3 332	6 764
65 a více let	436	495	931
Průměrný věk	37,1	38,8	37,9

r. 2005-2008

Občanská a technická vybavenost

Počet mateřských škol	4	Počet ubytovacích zařízení celkem	2
Počet základních škol 1. – 5. ročník	-	z toho: hotelů	1
Počet základních škol 1. – 9. ročník	1	penzionů	1
Počet sdružených ambulantních zařízení	1	Počet samost. ordinací praktického lékaře	3
Obv. oddělení policie vč. detaš. pracovišť	ano	Městská policie	ano

Ekonomické subjekty se sídlem v Praze

Počet ekonomických subjektů zapsaných v RES podle odvětví ekonom. činn. celkem	2 802	Počet ekonomických subjektů zapsaných v RES podle právní formy celkem	2 802
z toho převažující činnost:		z toho vybrané právní formy:	
zemědělství, myslivost, lesnictví a rybářství	35	soukromí podnikatelé podnikající dle živnostenského zákona	2 002
průmysl celkem a energetika	216	samostatně hospodařící rolníci a zemědělští podnikatelé	11
stavebnictví	348	obchodní společnosti	380
obchod (vč. oprav), ubytování a stravování	841	družstva	24
doprava, skladování a spoje	123	příspěvkové organizace	5
finanční zprostředkování	48	zahraniční osoby	184
činnost v oblasti nemovitosti a pronájmu; podnikatelské činnosti	854	sdružení (svazy, spolky, aj.)	52
veřejná správa a obrana; povinné sociální zabezpečení	2	organizační jednotky sdružení	13
vzdělávání	43	zájmová sdružení právnických osob	-
ostatní veřejné, sociální a osobní služby	238	nadace, nadační fondy	1
zdravotní a sociální péče, veterinární činnosti	39	Ekonomické subjekty bez zaměstnanců	1 029

Bytová výstavba v letech 2005 až 2008

Dokončené byty celkem	425	v nebytových domech	17
v tom: v bytových domech	159	v domech s pečovatelskou službou, penzionech	-
v rodinných domech	249		

Neumístění uchazeči o zaměstnání k 31.12.2008

Neumístění uchazeči celkem	139	Délka evidence více než 6 měsíců	67
z toho ženy	75	více než 12 měsíců	34
Ve věku do 24 let	13	Volná pracovní místa	8
nad 50 let	59	Dosažitelní uchazeči o zaměstnání	135

Věkové složení obyvatelstva v roce 2008

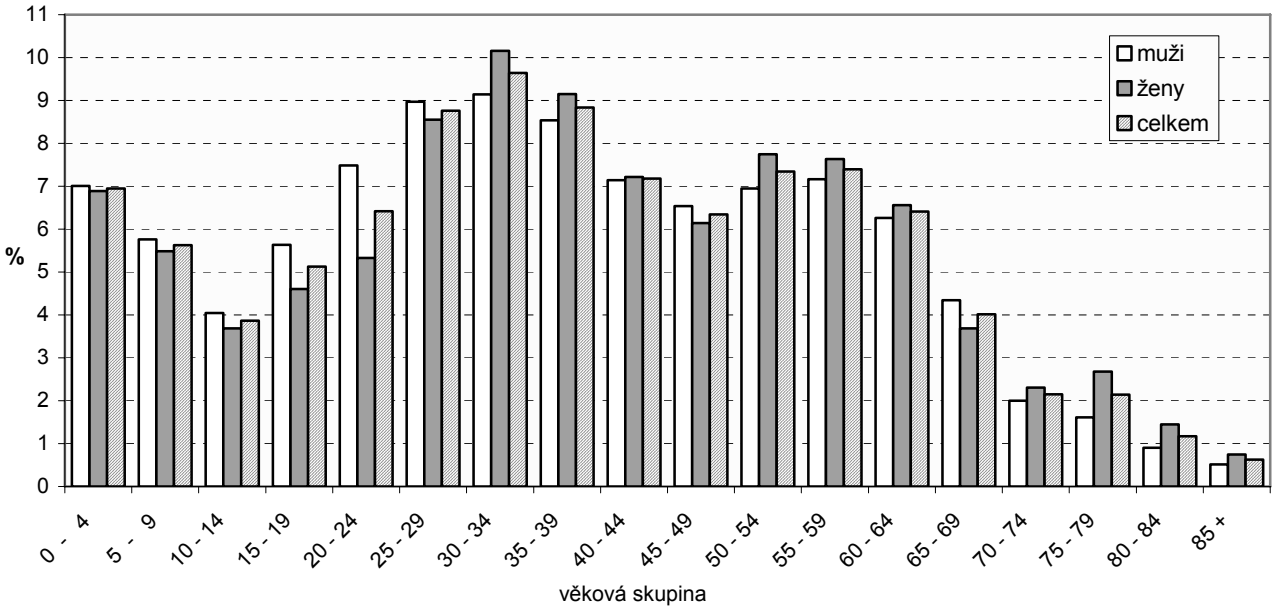

Praha-Běchovice

Kód ZÚJ : 538060

Vzdálenost od středu města	13 km
Nadmořská výška	
maximální	265 m
minimální	232 m

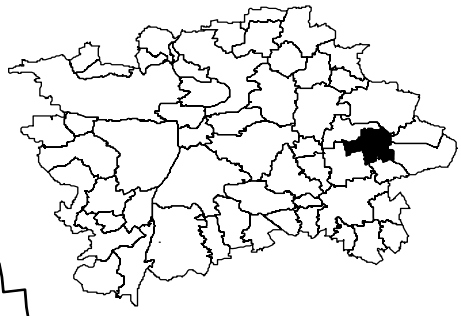

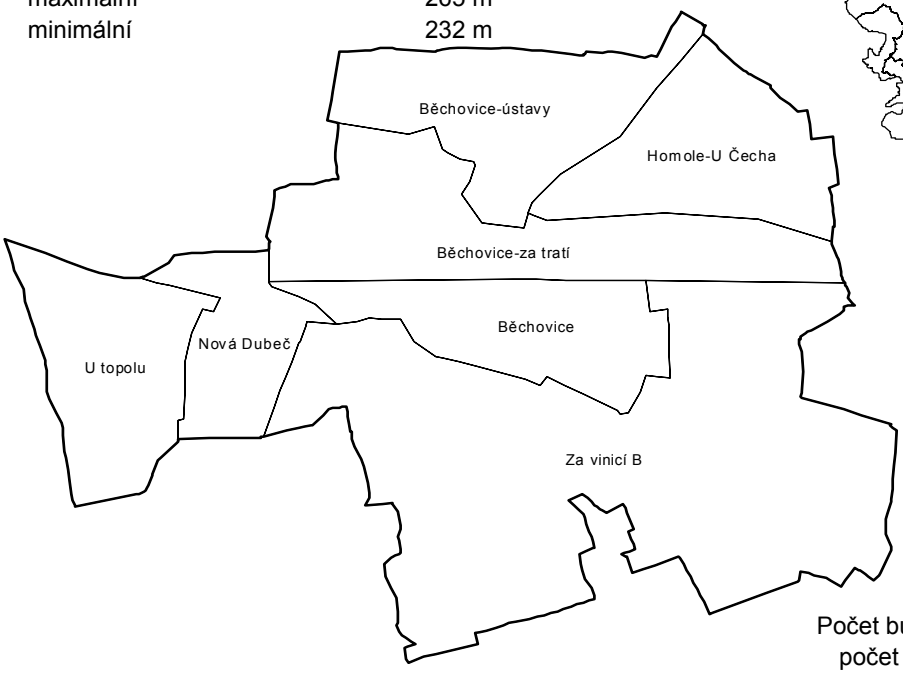

Rozloha (ha)	683
Počet obyvatel	4 038
Hustota obyvatel na 1 km^2	591

Počet budov a bytů k 31.12.2008	
počet budov celkem	569
počet budov s byty	502
počet bytů	736
počet obydlených bytů	690

Územně technické členění

Územně technická jednotka	Kód ÚTJ	Rok první písemné zmínky	Rok připojení ku Praze	Rozloha v ha	Počet ZSJ	Počet obyvatel k 31.12.2008
Běchovice	601527	1227	1974	683	7	4 038

Pohyb obyvatel od 1.1.2005 do 31.12.2008

	Muži	Ženy	Celkem
Počet obyvatel k 1.1.2005	1 875	1 282	3 157
Počet narozených (r. 2005-2008)	42	44	86
Počet zemřelých (r. 2005-2008)	40	49	89
Přírůstek stěhováním (r. 2005-2008)	530	354	884
Celkový přírůstek (r. 2005-2008)	532	349	881
Počet sňatků (r. 2005-2008)	x	x	33
Počet rozvodů (r. 2005-2008)	x	x	25
Počet obyvatel k 31.12.2008	2 407	1 631	4 038
v tom ve věku:			
0 - 14 let	185	138	323
15 - 64 let	2 075	1 321	3 396
65 a více let	147	172	319
Průměrný věk	37,6	39,7	38,4

Občanská a technická vybavenost

Počet mateřských škol	2	Počet ubytovacích zařízení celkem	-
Počet základních škol 1. – 5. ročník	-	z toho: hotelů	-
Počet základních škol 1. – 9. ročník	1	penzionů	-
Počet sdružených ambulantních zařízení	-	Počet samost. ordinací praktického lékaře	1
Obv. oddělení policie vč. detaš. pracovišť	ne	Městská policie	ano

Ekonomické subjekty se sídlem v Praze

Počet ekonomických subjektů zapsaných v RES podle odvětví ekonom. činn. celkem	1 326	Počet ekonomických subjektů zapsaných v RES podle právní formy celkem	1 326
z toho převažující činnost:		z toho vybrané právní formy:	
zemědělství, myslivost, lesnictví a rybářství	15	soukromí podnikatelé podnikající dle živnostenského zákona	444
průmysl celkem a energetika	122	samostatně hospodařící rolníci a zemědělští podnikatelé	4
stavebnictví	377	obchodní společnosti	366
obchod (vč. oprav), ubytování a stravování	343	družstva	19
doprava, skladování a spoje	39	příspěvkové organizace	2
finanční zprostředkování	13	zahraniční osoby	439
činnost v oblasti nemovitosti a pronájmu; podnikatelské činnosti	323	sdružení (svazy, spolky, aj.)	19
veřejná správa a obrana; povinné sociální zabezpečení	1	organizační jednotky sdružení	8
vzdělávání	7	zájmová sdružení právnických osob	1
ostatní veřejné, sociální a osobní služby	75	nadace, nadační fondy	-
zdravotní a sociální péče, veterinární činnosti	7	Ekonomické subjekty bez zaměstnanců	401

Bytová výstavba v letech 2005 až 2008

Dokončené byty celkem	94	v nebytových domech	-
v tom: v bytových domech	86	v domech s pečovatelskou službou, penzionech	-
v rodinných domech	8		

Neumístění uchazeči o zaměstnání k 31.12.2008

Neumístění uchazeči celkem	29	Délka evidence více než 6 měsíců	16
z toho ženy	11	více než 12 měsíců	12
Ve věku do 24 let	2	Volná pracovní místa	265
nad 50 let	12	Dosažitelní uchazeči o zaměstnání	25

Věkové složení obyvatelstva v roce 2008

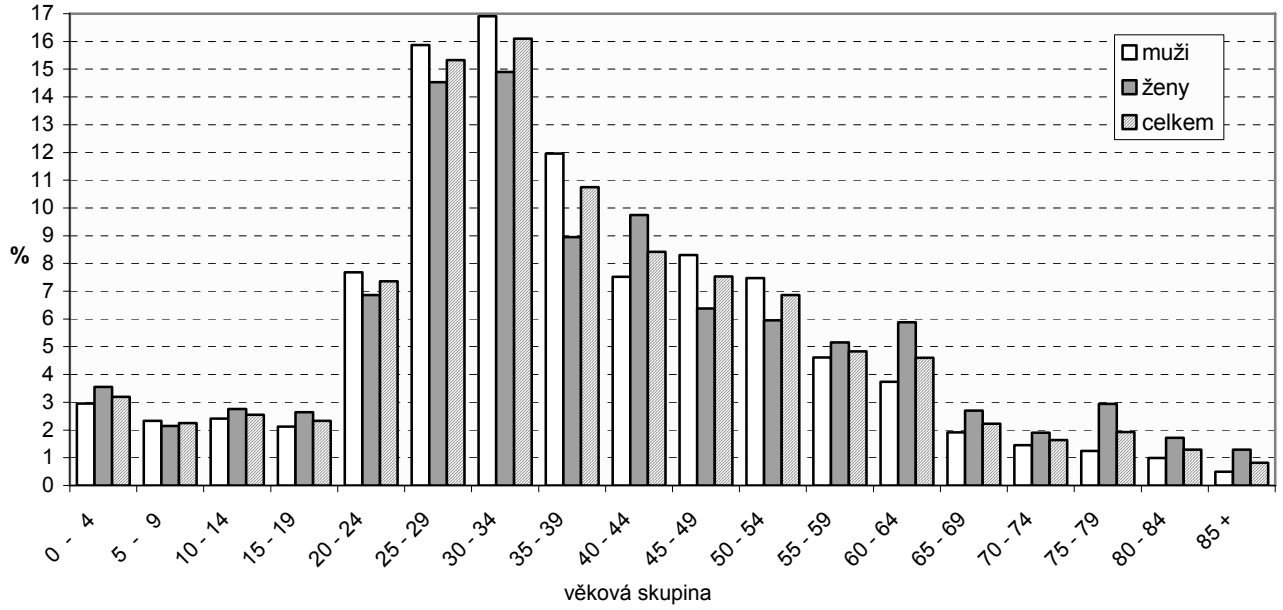

Praha-Klánovice

Kód ZÚJ : 538302

Vzdálenost od středu města	16 km
Nadmořská výška	
maximální	270 m
minimální	242 m
Rozloha (ha)	590
Počet obyvatel	2 939
Hustota obyvatel na 1 km^2	498

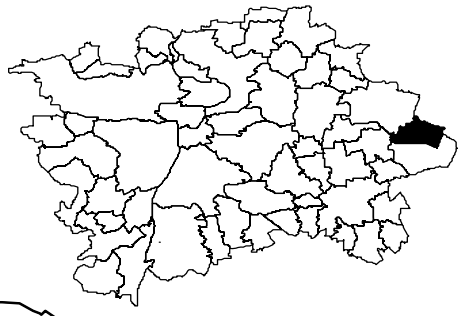

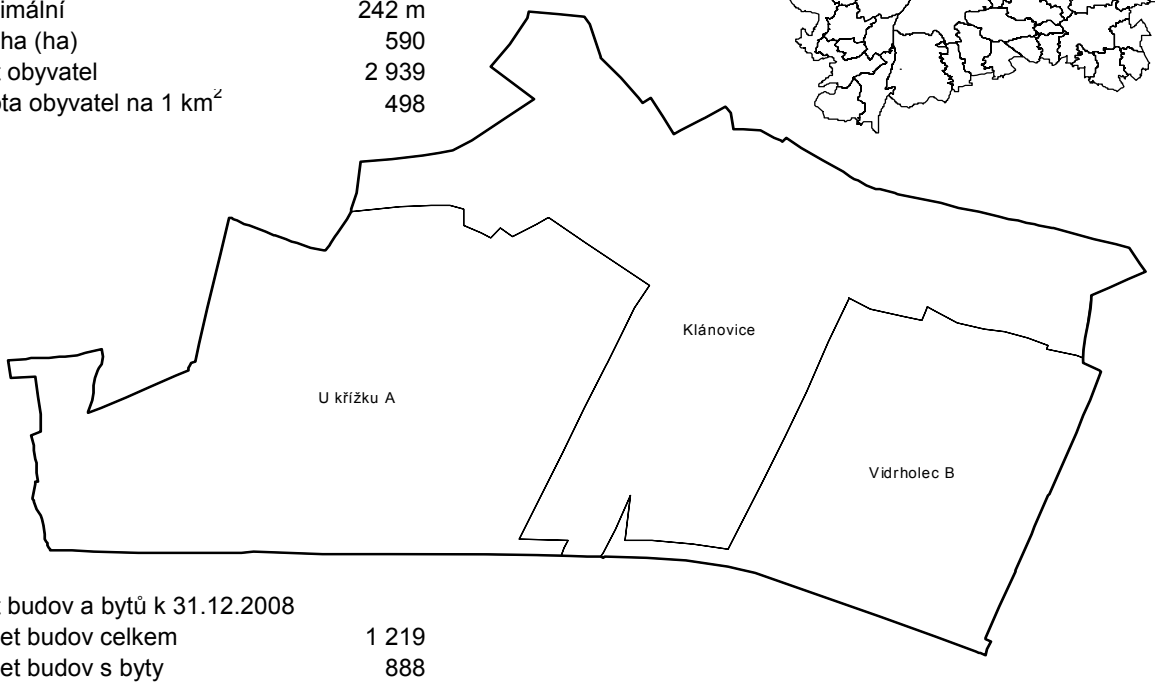

Počet budov a bytů k 31.12.2008	
počet budov celkem	1 219
počet budov s byty	888
počet bytů	1 164
počet obydlených bytů	1 052

Územně technické členění

Územně technická jednotka	Kód ÚTJ	Rok první písemné zmínky	Rok připojení ku Praze	Rozloha v ha	Počet ZSJ	Počet obyvatel k 31.12.2008
Klánovice	665444	1876	1974	590	3	2 939

Pohyb obyvatel od 1.1.2005 do 31.12.2008

	Muži	Ženy	Celkem
Počet obyvatel k 1.1.2005	1 301	1 450	2 751
Počet narozených	54	48	102
Počet zemřelých	50	54	104
Přírůstek stěhováním	78	112	190
Celkový přírůstek	82	106	188
Počet sňatků	x	x	56
Počet rozvodů	x	x	36
Počet obyvatel k 31.12.2008	1 383	1 556	2 939
v tom ve věku:			
0 - 14 let	260	256	516
15 - 64 let	925	1 019	1 944
65 a více let	198	281	479
Průměrný věk	38,9	41,9	40,5

r. 2005-2008

Občanská a technická vybavenost

Počet mateřských škol	1	Počet ubytovacích zařízení celkem	1
Počet základních škol 1. – 5. ročník	-	z toho: hotelů	-
Počet základních škol 1. – 9. ročník	1	penzionů	-
Počet sdružených ambulantních zařízení	1	Počet samost. ordinací praktického lékaře	2
Obv. oddělení policie vč. detaš. pracovišť	ne	Městská policie	ano

Ekonomické subjekty se sídlem v Praze

Počet ekonomických subjektů zapsaných v RES podle odvětví ekonom. činn. celkem	1 050	Počet ekonomických subjektů zapsaných v RES podle právní formy celkem	1 050
z toho převažující činnost:		z toho vybrané právní formy:	
zemědělství, myslivost, lesnictví a rybářství	14	soukromí podnikatelé podnikající dle živnostenského zákona	736
průmysl celkem a energetika	92	samostatně hospodařící rolníci a zemědělští podnikatelé	3
stavebnictví	113	obchodní společnosti	182
obchod (vč. oprav), ubytování a stravování	331	družstva	3
doprava, skladování a spoje	38	příspěvkové organizace	3
finanční zprostředkování	19	zahraniční osoby	44
činnost v oblasti nemovitosti a pronájmu; podnikatelské činnosti	322	sdružení (svazy, spolky, aj.)	27
veřejná správa a obrana; povinné sociální zabezpečení	2	organizační jednotky sdružení	10
vzdělávání	17	zájmová sdružení právnických osob	-
ostatní veřejné, sociální a osobní služby	90	nadace, nadační fondy	2
zdravotní a sociální péče, veterinární činnosti	11	Ekonomické subjekty bez zaměstnanců	364

Bytová výstavba v letech 2005 až 2008

Dokončené byty celkem	61	v nebytových domech	8
v tom: v bytových domech	-	v domech s pečovatelskou službou, penzionech	-
v rodinných domech	53		

Neumístění uchazeči o zaměstnání k 31.12.2008

Neumístění uchazeči celkem	41	Délka evidence více než 6 měsíců	13
z toho ženy	22	více než 12 měsíců	5
Ve věku do 24 let	6	Volná pracovní místa	4
nad 50 let	12	Dosažitelní uchazeči o zaměstnání	36

Věkové složení obyvatelstva v roce 2008

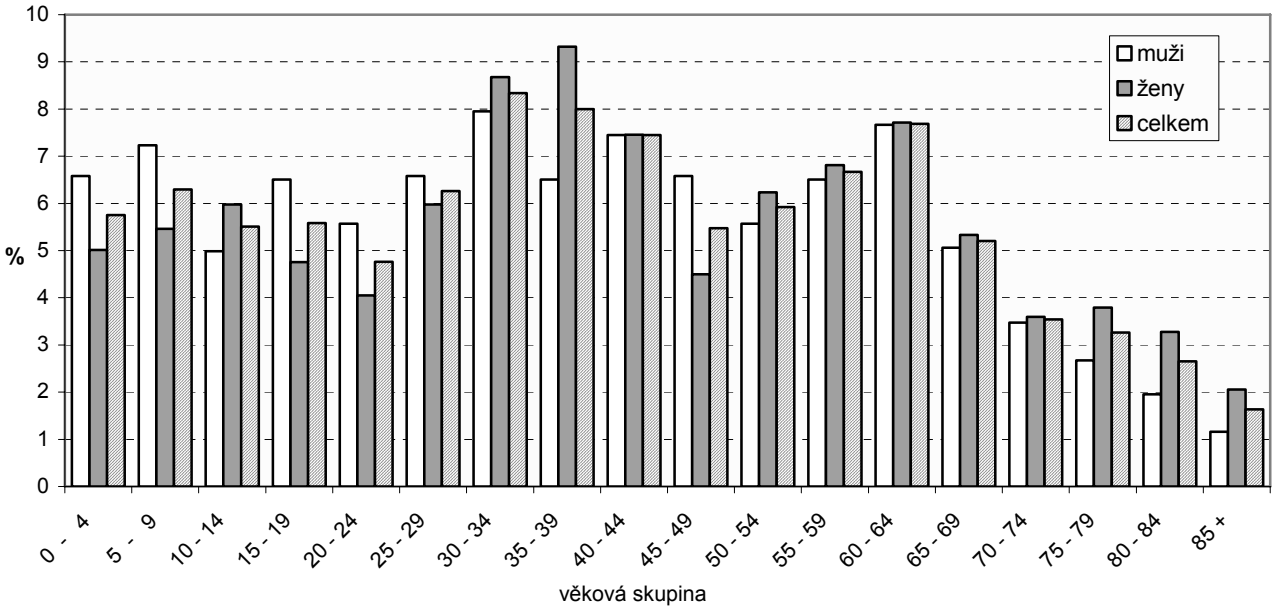

Praha-Koloděje

Kód ZÚJ : 538353

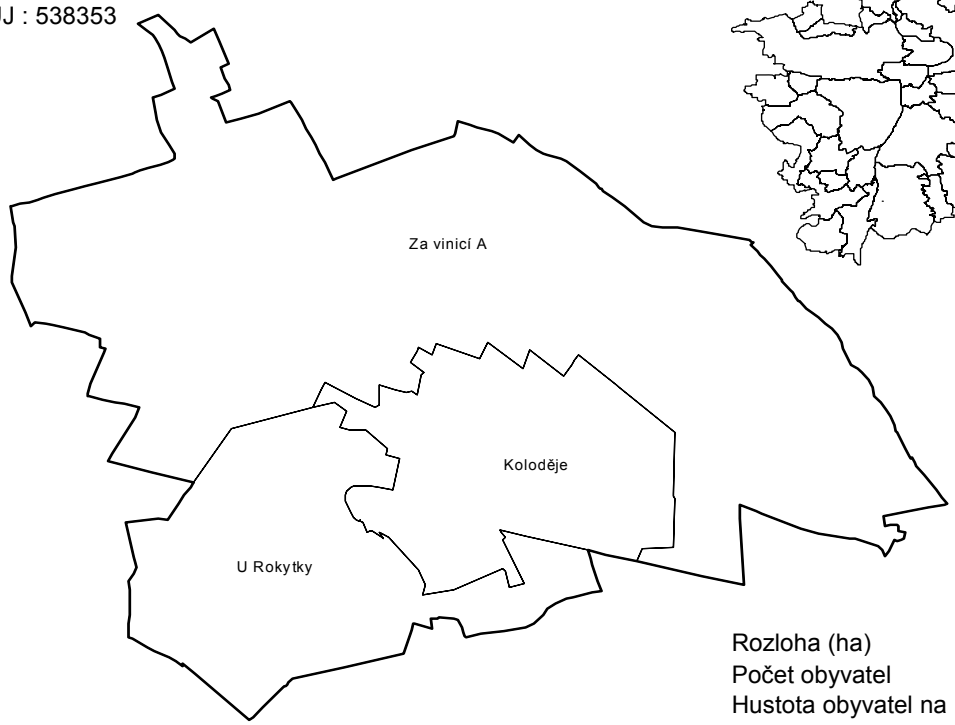

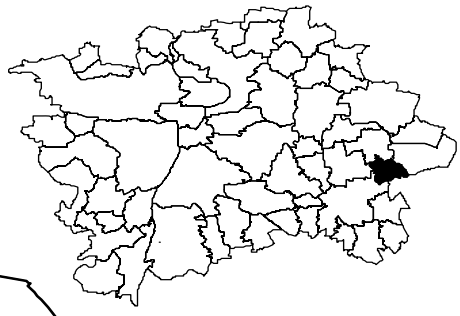

Rozloha (ha)	374
Počet obyvatel	1 206
Hustota obyvatel na 1 km^2	322
Počet budov a bytů k 31.12.2008	
počet budov celkem	418
počet budov s byty	382
počet bytů	425
počet obydlených bytů	390

Vzdálenost od středu města	14 km
Nadmořská výška	
maximální	295 m
minimální	240 m

Územně technické členění

Územně technická jednotka	Kód ÚTJ	Rok první písemné zmínky	Rok připojení ku Praze	Rozloha v ha	Počet ZSJ	Počet obyvatel k 31.12.2008
Koloděje	668508	1346	1974	374	3	1 206

Pohyb obyvatel od 1.1.2005 do 31.12.2008

	Muži	Ženy	Celkem
Počet obyvatel k 1.1.2005	473	489	962
Počet narozených (r. 2005-2008)	26	31	57
Počet zemřelých (r. 2005-2008)	19	14	33
Přírůstek stěhováním (r. 2005-2008)	125	95	220
Celkový přírůstek (r. 2005-2008)	132	112	244
Počet sňatků (r. 2005-2008)	x	x	16
Počet rozvodů (r. 2005-2008)	x	x	10
Počet obyvatel k 31.12.2008	605	601	1 206
v tom ve věku:			
0 - 14 let	111	101	212
15 - 64 let	447	430	877
65 a více let	47	70	117
Průměrný věk	37,0	38,4	37,7

Občanská a technická vybavenost

Počet mateřských škol	1	Počet ubytovacích zařízení celkem	-
Počet základních škol 1. – 5. ročník	1	z toho: hotelů	-
Počet základních škol 1. – 9. ročník	-	penzionů	-
Počet sdružených ambulantních zařízení	-	Počet samost. ordinací praktického lékaře	1
Obv. oddělení policie vč. detaš. pracovišť	ne	Městská policie	ano

Ekonomické subjekty se sídlem v Praze

Počet ekonomických subjektů zapsaných v RES podle odvětví ekonom. činn. celkem	393	Počet ekonomických subjektů zapsaných v RES podle právní formy celkem	393
z toho převažující činnost:		z toho vybrané právní formy:	
zemědělství, myslivost, lesnictví a rybářství	11	soukromí podnikatelé podnikající dle živnostenského zákona	245
průmysl celkem a energetika	38	samostatně hospodařící rolníci a zemědělští podnikatelé	3
stavebnictví	68	obchodní společnosti	80
obchod (vč. oprav), ubytování a stravování	107	družstva	7
doprava, skladování a spoje	20	příspěvkové organizace	1
finanční zprostředkování	7	zahraniční osoby	25
činnost v oblasti nemovitosti a pronájmu; podnikatelské činnosti	97	sdružení (svazy, spolky, aj.)	10
veřejná správa a obrana; povinné sociální zabezpečení	3	organizační jednotky sdružení	2
vzdělávání	5	zájmová sdružení právnických osob	-
ostatní veřejné, sociální a osobní služby	31	nadace, nadační fondy	-
zdravotní a sociální péče, veterinární činnosti	4	Ekonomické subjekty bez zaměstnanců	137

Bytová výstavba v letech 2005 až 2008

Dokončené byty celkem	35	v nebytových domech	2
v tom: v bytových domech	-	v domech s pečovatelskou službou, penzionech	-
v rodinných domech	33		

Neumístění uchazeči o zaměstnání k 31.12.2008

Neumístění uchazeči celkem	25	Délka evidence více než 6 měsíců	17
z toho ženy	15	více než 12 měsíců	11
Ve věku do 24 let	3	Volná pracovní místa	-
nad 50 let	10	Dosažitelní uchazeči o zaměstnání	24

Věkové složení obyvatelstva v roce 2008

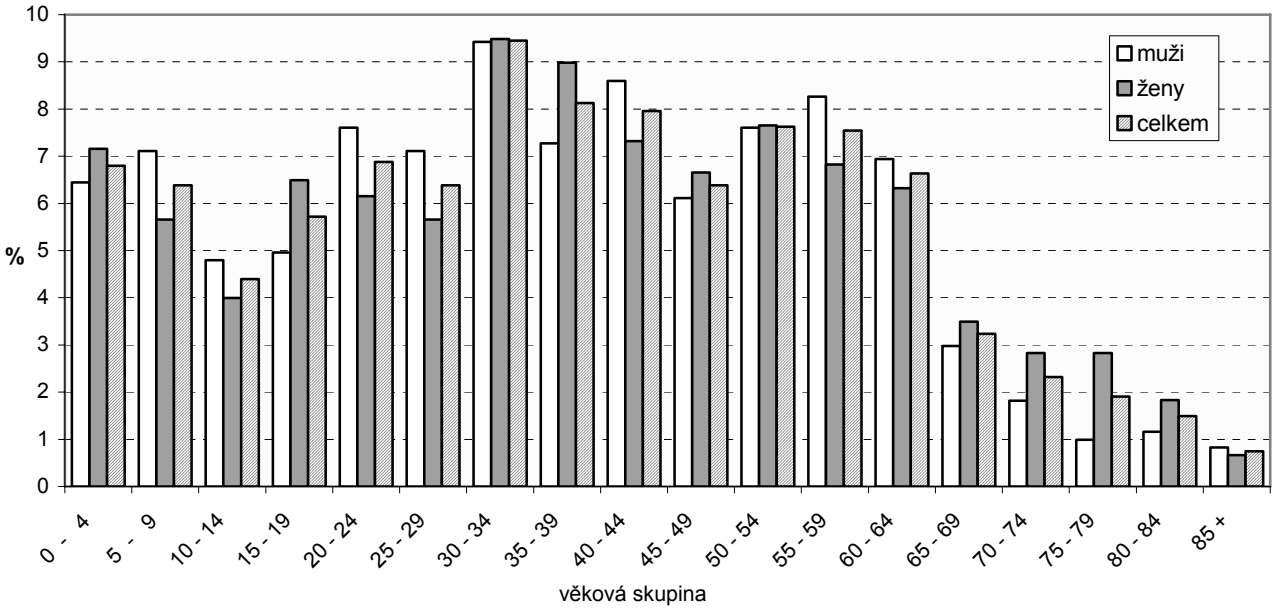

Praha 22

Kód ZÚJ : 538931

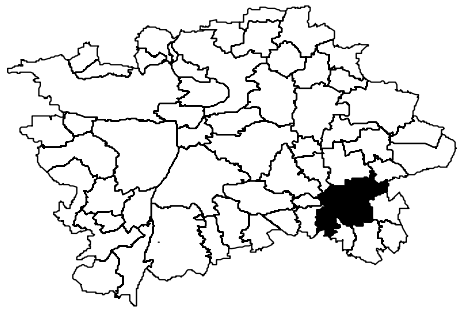

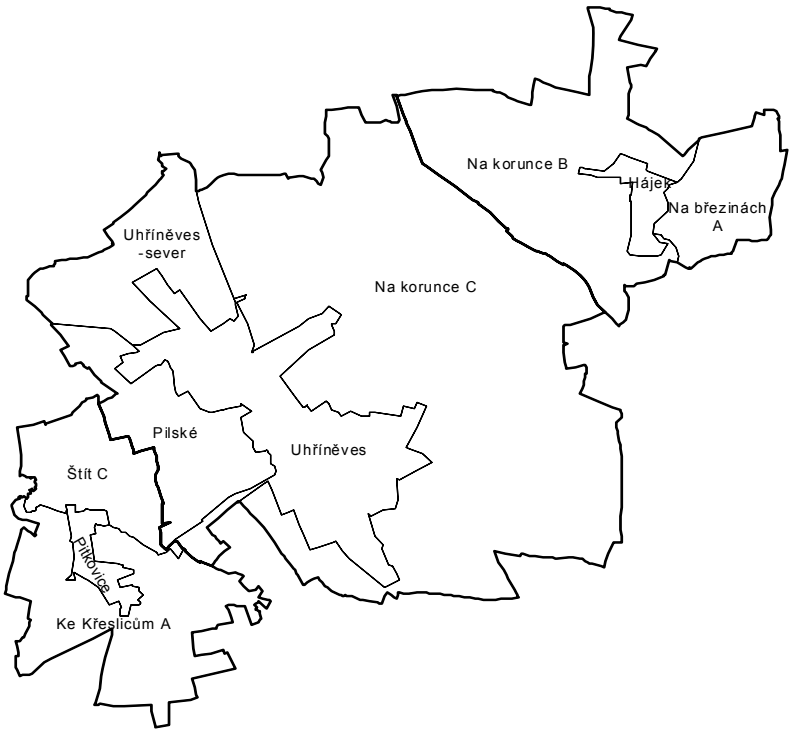

Vzdálenost od středu města	12 km
Nadmořská výška	
maximální	315 m
minimální	265 m
Rozloha (ha)	1 561
Počet obyvatel	6 812
Hustota obyvatel na 1 km^2	436
Počet budov a bytů k 31.12.2008	
počet budov celkem	1 768
počet budov s byty	1 573
počet bytů	3 020
počet obydlených bytů	2 824

Územně technické členění

Územně technická jednotka	Kód ÚTJ	Rok první písemné zmínky	Rok připojení ku Praze	Rozloha v ha	Počet ZSJ	Počet obyvatel k 31.12.2008
Hájek u Uhříněvsi	773395	1313	1974	295	3	387
Pitkovice	773417	1234	1974	240	3	447
Uhříněves	773425	1227	1974	1 027	4	5 978

Pohyb obyvatel od 1.1.2005 do 31.12.2008

	Muži	Ženy	Celkem
Počet obyvatel k 1.1.2005	2 411	2 610	5 021
Počet narozených	155	144	299
Počet zemřelých	82	84	166
Přírůstek stěhováním	882	776	1 658
Celkový přírůstek	955	836	1 791
Počet sňatků	x	x	108
Počet rozvodů	x	x	76
Počet obyvatel k 31.12.2008	3 366	3 446	6 812
v tom ve věku:			
0 - 14 let	543	489	1 032
15 - 64 let	2 493	2 473	4 966
65 a více let	330	484	814
Průměrný věk	37,0	39,6	38,3

r. 2005-2008

Občanská a technická vybavenost

Počet mateřských škol	1	Počet ubytovacích zařízení celkem	1
Počet základních škol 1. – 5. ročník	1	z toho: hotelů	1
Počet základních škol 1. – 9. ročník	3	penzionů	-
Počet sdružených ambulantních zařízení	1	Počet samost. ordinací praktického lékaře	4
Obv. oddělení policie vč. detaš. pracovišť	ano	Městská policie	ano

Ekonomické subjekty se sídlem v Praze

Počet ekonomických subjektů zapsaných v RES podle odvětví ekonom. činn. celkem	2 042	Počet ekonomických subjektů zapsaných v RES podle právní formy celkem	2 042
z toho převažující činnost:		z toho vybrané právní formy:	
zemědělství, myslivost, lesnictví a rybářství	33	soukromí podnikatelé podnikající dle živnostenského zákona	1 150
průmysl celkem a energetika	205	samostatně hospodařící rolníci a zemědělští podnikatelé	17
stavebnictví	240	obchodní společnosti	553
obchod (vč. oprav), ubytování a stravování	661	družstva	14
doprava, skladování a spoje	78	příspěvkové organizace	5
finanční zprostředkování	26	zahraniční osoby	157
činnost v oblasti nemovitosti a pronájmu; podnikatelské činnosti	548	sdružení (svazy, spolky, aj.)	41
veřejná správa a obrana; povinné sociální zabezpečení	2	organizační jednotky sdružení	13
vzdělávání	24	zájmová sdružení právnických osob	-
ostatní veřejné, sociální a osobní služby	167	nadace, nadační fondy	4
zdravotní a sociální péče, veterinární činnosti	27	Ekonomické subjekty bez zaměstnanců	638

Bytová výstavba v letech 2005 až 2008

Dokončené byty celkem	958	v nebytových domech	8
v tom: v bytových domech	650	v domech s pečovatelskou službou, penzionech	39
v rodinných domech	261		

Neumístění uchazeči o zaměstnání k 31.12.2008

Neumístění uchazeči celkem	58	Délka evidence více než 6 měsíců	12
z toho ženy	35	více než 12 měsíců	5
Ve věku do 24 let	6	Volná pracovní místa	178
nad 50 let	14	Dosažitelní uchazeči o zaměstnání	49

Věkové složení obyvatelstva v roce 2008

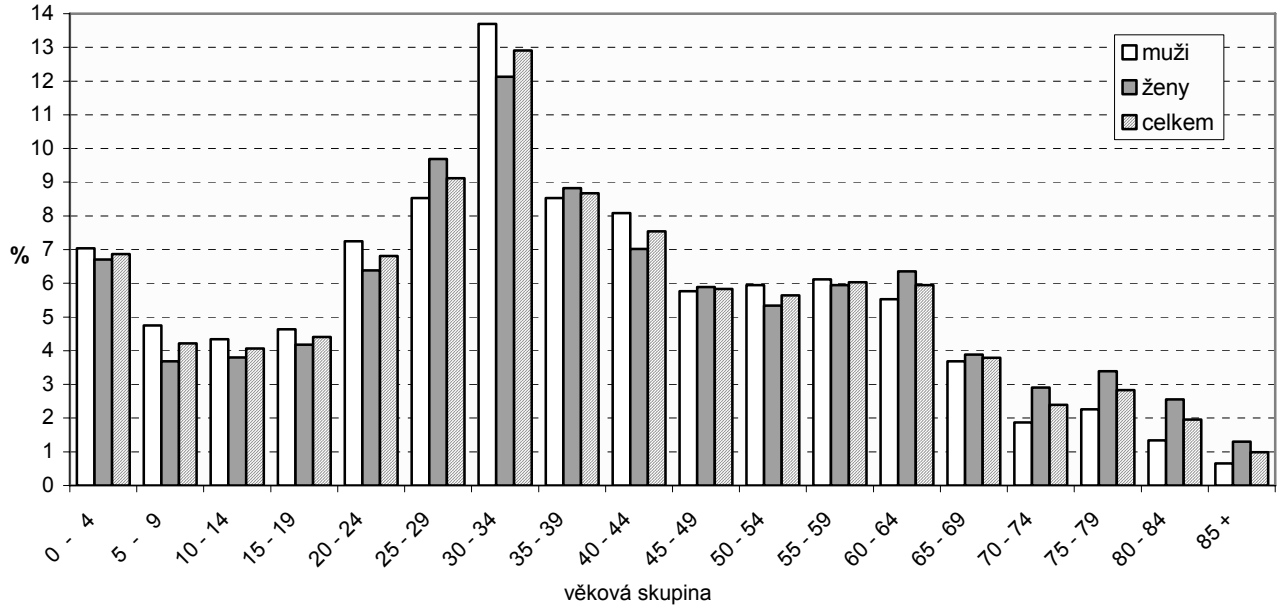

Praha-Benice

Kód ZÚJ : 538078

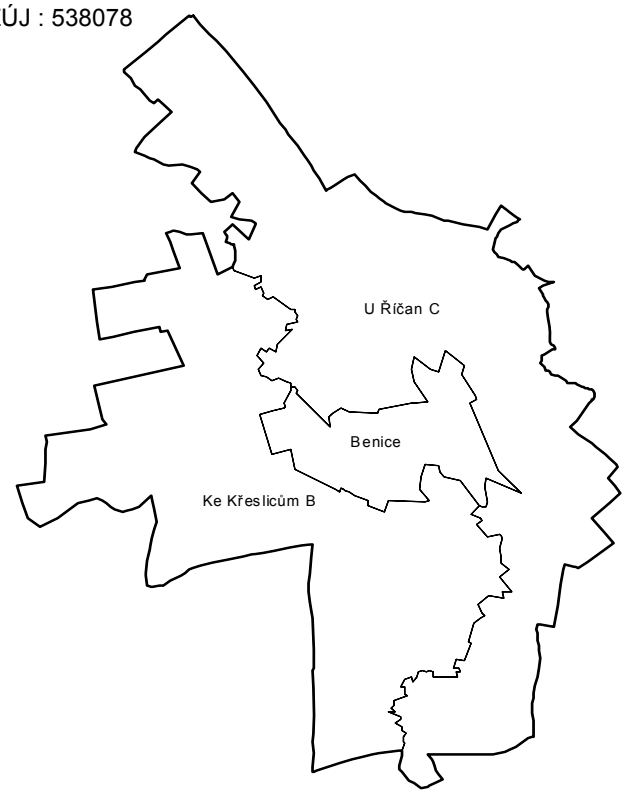

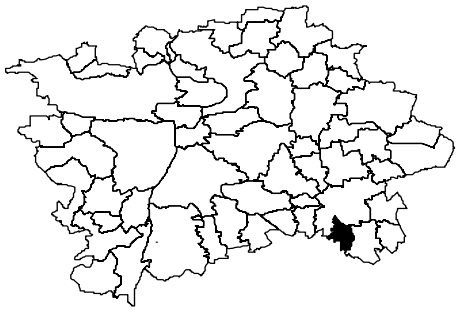

Vzdálenost od středu města	14 km
Nadmořská výška	
maximální	307 m
minimální	280 m
Rozloha (ha)	277
Počet obyvatel	467
Hustota obyvatel na 1 km^2	168
Počet budov a bytů k 31.12.2008	
počet budov celkem	204
počet budov s byty	188
počet bytů	215
počet obydlených bytů	193

Územně technické členění

Územně technická jednotka	Kód ÚTJ	Rok první písemné zmínky	Rok připojení ku Praze	Rozloha v ha	Počet ZSJ	Počet obyvatel k 31.12.2008
Benice	602582	1356	1974	277	3	467

Pohyb obyvatel od 1.1.2005 do 31.12.2008

	Muži	Ženy	Celkem
Počet obyvatel k 1.1.2005	211	225	436
Počet narozených	6	3	9
Počet zemřelých	3	9	12
Přírůstek stěhováním	13	21	34
Celkový přírůstek	16	15	31
Počet sňatků	x	x	11
Počet rozvodů	x	x	10
Počet obyvatel k 31.12.2008	227	240	467
v tom ve věku:			
0 - 14 let	34	34	68
15 - 64 let	164	174	338
65 a více let	29	32	61
Průměrný věk	39,6	40,1	39,9

r. 2005-2008

Občanská a technická vybavenost

Počet mateřských škol	-	Počet ubytovacích zařízení celkem	1
Počet základních škol 1. – 5. ročník	-	z toho: hotelů	1
Počet základních škol 1. – 9. ročník	-	penzionů	-
Počet sdružených ambulantních zařízení	-	Počet samost. ordinací praktického lékaře	-
Obv. oddělení policie vč. detaš. pracovišť	ano	Městská policie	ano

Ekonomické subjekty se sídlem v Praze

Počet ekonomických subjektů zapsaných v RES podle odvětví ekonom. činn. celkem	147	Počet ekonomických subjektů zapsaných v RES podle právní formy celkem	147
z toho převažující činnost:		z toho vybrané právní formy:	
zemědělství, myslivost, lesnictví a rybářství	1	soukromí podnikatelé podnikající dle živnostenského zákona	113
průmysl celkem a energetika	18	samostatně hospodařící rolníci a zemědělští podnikatelé	1
stavebnictví	23	obchodní společnosti	19
obchod (vč. oprav), ubytování a stravování	47	družstva	-
doprava, skladování a spoje	9	příspěvkové organizace	-
finanční zprostředkování	2	zahraniční osoby	1
činnost v oblasti nemovitosti a pronájmu; podnikatelské činnosti	29	sdružení (svazy, spolky, aj.)	6
veřejná správa a obrana; povinné sociální zabezpečení	2	organizační jednotky sdružení	2
vzdělávání	3	zájmová sdružení právnických osob	-
ostatní veřejné, sociální a osobní služby	12	nadace, nadační fondy	-
zdravotní a sociální péče, veterinární činnosti	-	Ekonomické subjekty bez zaměstnanců	52

Bytová výstavba v letech 2005 až 2008

Dokončené byty celkem	19	v nebytových domech	1
v tom: v bytových domech	-	v domech s pečovatelskou službou, penzionech	-
v rodinných domech	18		

Neumístění uchazeči o zaměstnání k 31.12.2008

Neumístění uchazeči celkem	3	Délka evidence více než 6 měsíců	-
z toho ženy	2	více než 12 měsíců	-
Ve věku do 24 let	-	Volná pracovní místa	-
nad 50 let	1	Dosažitelní uchazeči o zaměstnání	3

Věkové složení obyvatelstva v roce 2008

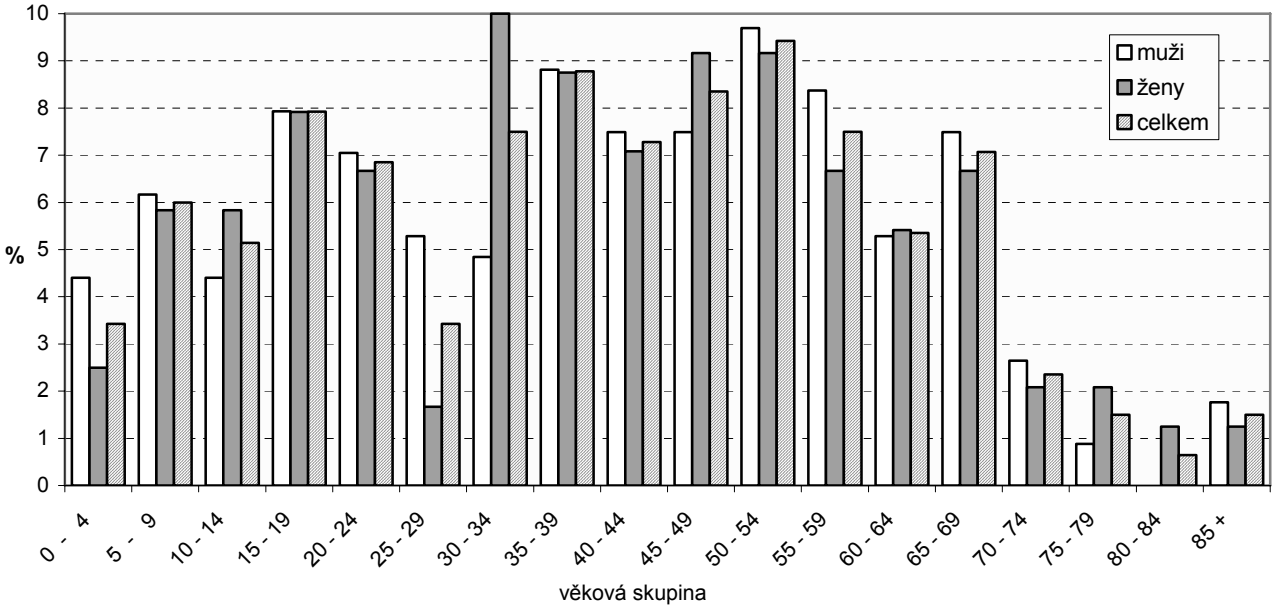

Praha-Kolovraty

Kód ZÚJ : 538361

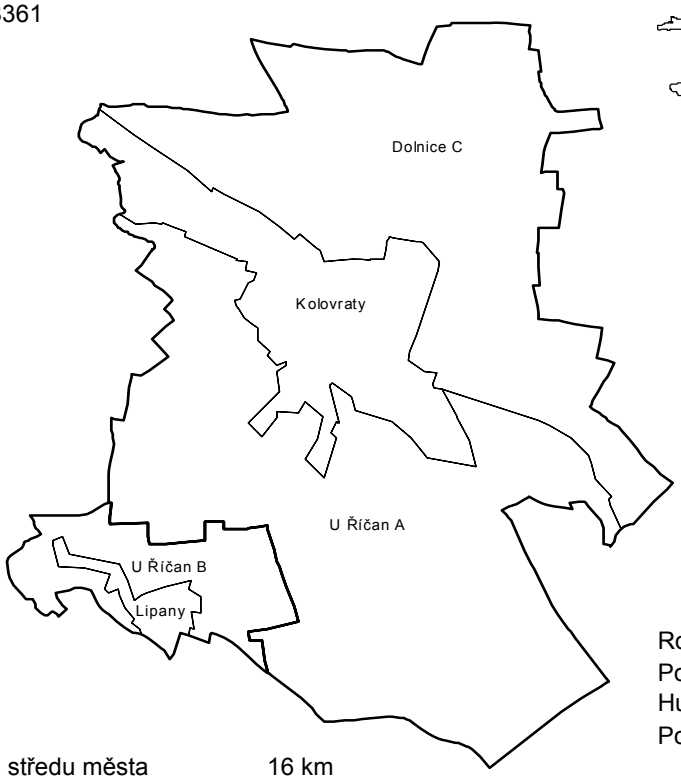

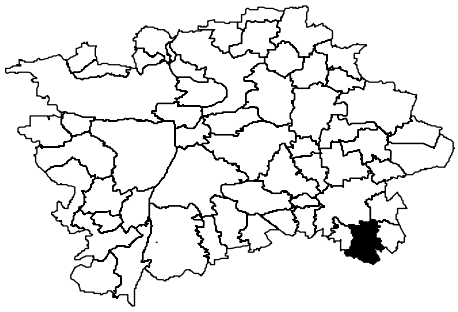

Vzdálenost od středu města	16 km
Nadmořská výška	
maximální	342 m
minimální	295 m

Rozloha (ha)	649
Počet obyvatel	3 066
Hustota obyvatel na 1 km^2	473
Počet budov a bytů k 31.12.2008	
počet budov celkem	894
počet budov s byty	847
počet bytů	1 092
počet obydlených bytů	1 008

Územně technické členění

Územně technická jednotka	Kód ÚTJ	Rok první písemné zmínky	Rok připojení ku Praze	Rozloha v ha	Počet ZSJ	Počet obyvatel k 31.12.2008
Kolovraty	668591	1205	1974	590	3	2 842
Lipany	668605	1325	1974	58	2	224

Pohyb obyvatel od 1.1.2005 do 31.12.2008

	Muži	Ženy	Celkem
Počet obyvatel k 1.1.2005	1 158	1 244	2 402
Počet narozených	100	109	209
Počet zemřelých	34	31	65
Přírůstek stěhováním	258	262	520
Celkový přírůstek	324	340	664
Počet sňatků	x	x	69
Počet rozvodů	x	x	26
Počet obyvatel k 31.12.2008	1 482	1 584	3 066
v tom ve věku:			
0 - 14 let	307	350	657
15 - 64 let	1 049	1 067	2 116
65 a více let	126	167	293
Průměrný věk	35,1	35,8	35,4

r. 2005-2008

Občanská a technická vybavenost

Počet mateřských škol	1	Počet ubytovacích zařízení celkem	-
Počet základních škol 1. – 5. ročník	1	z toho: hotelů	-
Počet základních škol 1. – 9. ročník	-	penzionů	-
Počet sdružených ambulantních zařízení	-	Počet samost. ordinací praktického lékaře	1
Obv. oddělení policie vč. detaš. pracovišť	ano	Městská policie	ano

Ekonomické subjekty se sídlem v Praze

Počet ekonomických subjektů zapsaných v RES podle odvětví ekonom. činn. celkem	727	Počet ekonomických subjektů zapsaných v RES podle právní formy celkem	727
z toho převažující činnost:		z toho vybrané právní formy:	
zemědělství, myslivost, lesnictví a rybářství	15	soukromí podnikatelé podnikající dle živnostenského zákona	526
průmysl celkem a energetika	73	samostatně hospodařící rolníci a zemědělští podnikatelé	7
stavebnictví	79	obchodní společnosti	106
obchod (vč. oprav), ubytování a stravování	190	družstva	3
doprava, skladování a spoje	36	příspěvkové organizace	3
finanční zprostředkování	15	zahraniční osoby	21
činnost v oblasti nemovitosti a pronájmu; podnikatelské činnosti	224	sdružení (svazy, spolky, aj.)	16
veřejná správa a obrana; povinné sociální zabezpečení	2	organizační jednotky sdružení	4
vzdělávání	14	zájmová sdružení právnických osob	-
ostatní veřejné, sociální a osobní služby	63	nadace, nadační fondy	-
zdravotní a sociální péče, veterinární činnosti	10	Ekonomické subjekty bez zaměstnanců	294

Bytová výstavba v letech 2005 až 2008

Dokončené byty celkem	228	v nebytových domech	1
v tom: v bytových domech	115	v domech s pečovatelskou službou, penzionech	-
v rodinných domech	112		

Neumístění uchazeči o zaměstnání k 31.12.2008

Neumístění uchazeči celkem	23	Délka evidence více než 6 měsíců	6
z toho ženy	14	více než 12 měsíců	2
Ve věku do 24 let	1	Volná pracovní místa	15
nad 50 let	5	Dosažitelní uchazeči o zaměstnání	21

Věkové složení obyvatelstva v roce 2008

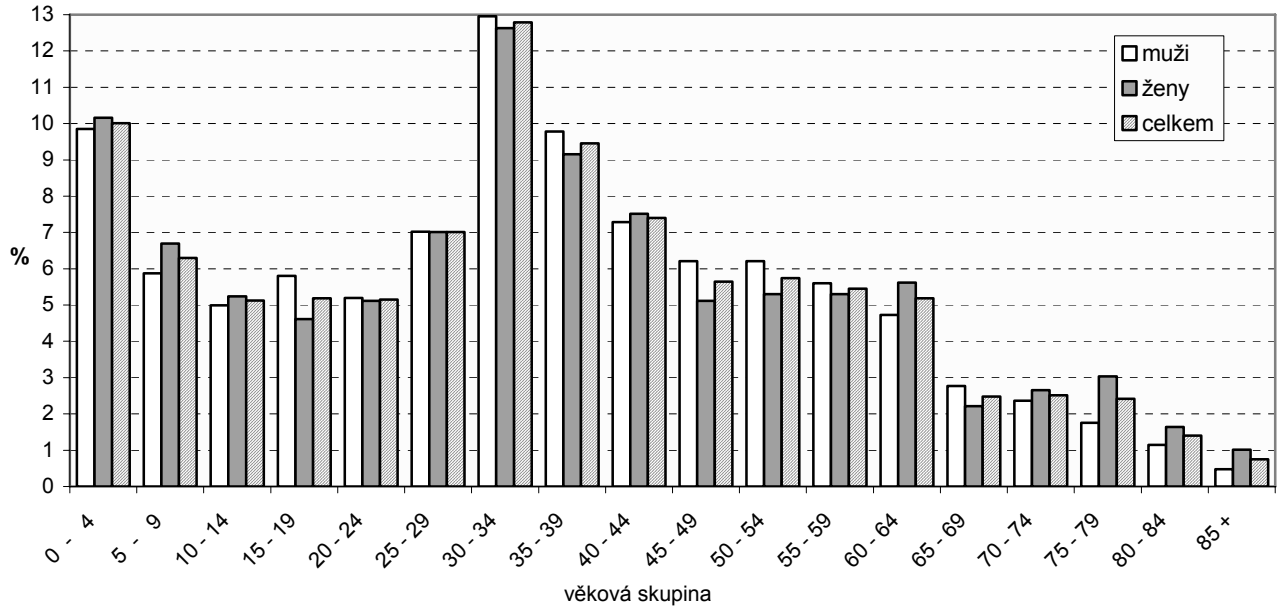

Praha-Královice

Kód ZÚJ : 538388

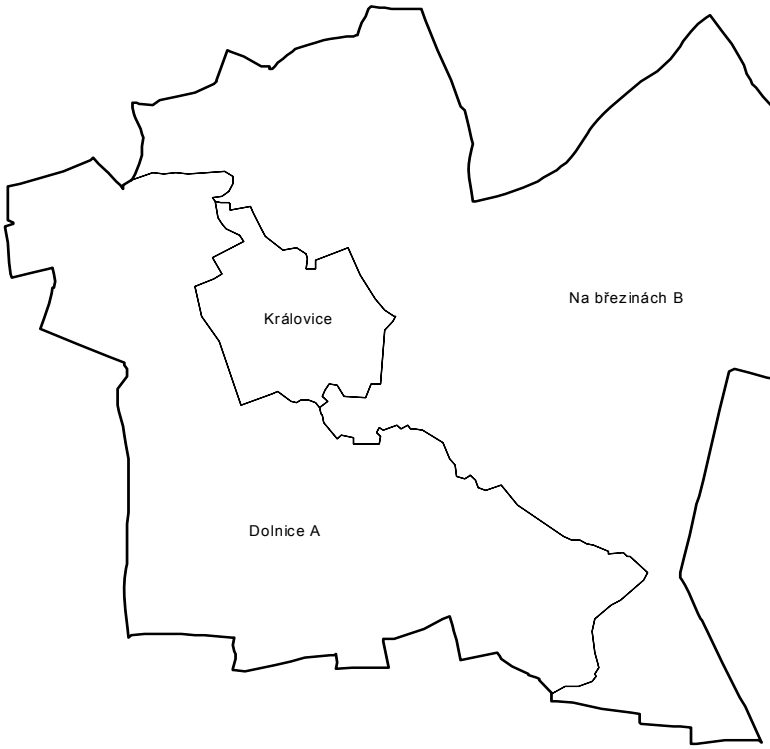

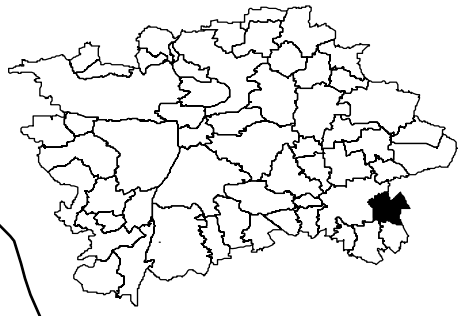

Vzdálenost od středu města	15 km
Nadmořská výška	
maximální	330 m
minimální	270 m
Rozloha (ha)	496
Počet obyvatel	334
Hustota obyvatel na 1 km^2	67
Počet budov a bytů k 31.12.2008	
počet budov celkem	122
počet budov s byty	115
počet bytů	150
počet obydlených bytů	134

Územně technické členění

Územně technická jednotka	Kód ÚTJ	Rok první písemné zmínky	Rok připojení ku Praze	Rozloha v ha	Počet ZSJ	Počet obyvatel k 31.12.2008
Královice	672629	1207	1974	496	3	334

Pohyb obyvatel od 1.1.2005 do 31.12.2008

	Muži	Ženy	Celkem
Počet obyvatel k 1.1.2005	146	132	278
Počet narozených	9	4	13
Počet zemřelých	5	7	12
Přírůstek stěhováním	45	10	55
Celkový přírůstek	49	7	56
Počet sňatků	x	x	
Počet rozvodů	x	x	
Počet obyvatel k 31.12.2008	195	139	334
v tom ve věku:			
0 - 14 let	29	13	42
15 - 64 let	149	101	250
65 a více let	17	25	42
Průměrný věk	38,8	46,3	41,9

r. 2005-2008

Občanská a technická vybavenost

Počet mateřských škol	-	Počet ubytovacích zařízení celkem	1
Počet základních škol 1. – 5. ročník	-	z toho: hotelů	-
Počet základních škol 1. – 9. ročník	-	penzionů	-
Počet sdružených ambulantních zařízení	-	Počet samost. ordinací praktického lékaře	-
Obv. oddělení policie vč. detaš. pracovišť	ano	Městská policie	ano

Ekonomické subjekty se sídlem v Praze

Počet ekonomických subjektů zapsaných v RES podle odvětví ekonom. činn. celkem	102	Počet ekonomických subjektů zapsaných v RES podle právní formy celkem	102
z toho převažující činnost:		z toho vybrané právní formy:	
zemědělství, myslivost, lesnictví a rybářství	3	soukromí podnikatelé podnikající dle živnostenského zákona	58
průmysl celkem a energetika	5	samostatně hospodařící rolníci a zemědělští podnikatelé	1
stavebnictví	11	obchodní společnosti	33
obchod (vč. oprav), ubytování a stravování	40	družstva	-
doprava, skladování a spoje	5	příspěvkové organizace	-
finanční zprostředkování	5	zahraniční osoby	-
činnost v oblasti nemovitosti a pronájmu; podnikatelské činnosti	22	sdružení (svazy, spolky, aj.)	2
veřejná správa a obrana; povinné sociální zabezpečení	1	organizační jednotky sdružení	1
vzdělávání	2	zájmová sdružení právnických osob	-
ostatní veřejné, sociální a osobní služby	8	nadace, nadační fondy	-
zdravotní a sociální péče, veterinární činnosti	-	Ekonomické subjekty bez zaměstnanců	34

Bytová výstavba v letech 2005 až 2008

Dokončené byty celkem	10	v nebytových domech	-
v tom: v bytových domech	4	v domech s pečovatelskou službou, penzionech	-
v rodinných domech	6		

Neumístění uchazeči o zaměstnání k 31.12.2008

Neumístění uchazeči celkem	2	Délka evidence více než 6 měsíců	-
z toho ženy	-	více než 12 měsíců	-
Ve věku do 24 let	-	Volná pracovní místa	-
nad 50 let	-	Dosažitelní uchazeči o zaměstnání	2

Věkové složení obyvatelstva v roce 2008

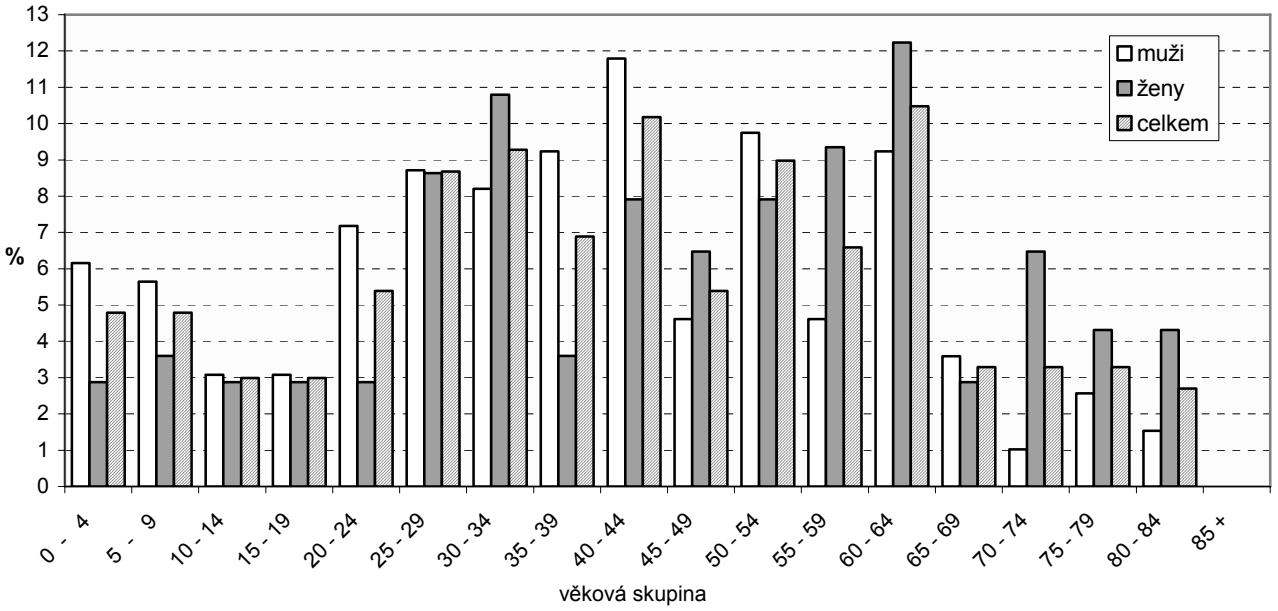

Praha-Nedvězí

Kód ZÚJ : 538531

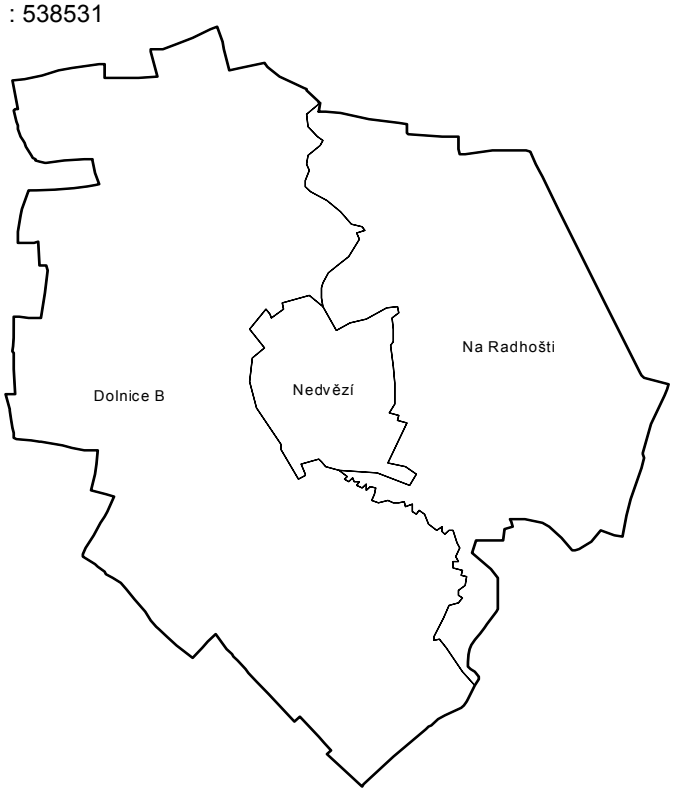

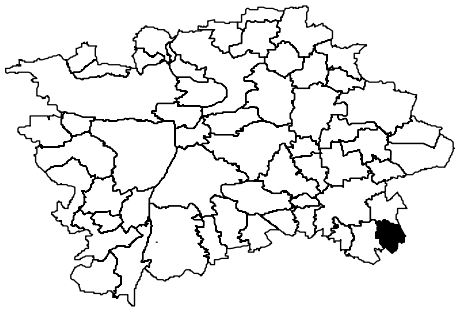

Vzdálenost od středu města	17 km
Nadmořská výška	
maximální	360 m
minimální	305 m
Rozloha (ha)	381
Počet obyvatel	249
Hustota obyvatel na 1 km^2	65
Počet budov a bytů k 31.12.2008	
počet budov celkem	118
počet budov s byty	102
počet bytů	124
počet obydlených bytů	110

Územně technické členění

Územně technická jednotka	Kód ÚTJ	Rok první písemné zmínky	Rok připojení ku Praze	Rozloha v ha	Počet ZSJ	Počet obyvatel k 31.12.2008
Nedvězí u Říčan	702323	1313	1974	381	3	249

Pohyb obyvatel od 1.1.2005 do 31.12.2008

	Muži	Ženy	Celkem
Počet obyvatel k 1.1.2005	107	113	220
Počet narozených	7	3	10
Počet zemřelých	8	8	16
Přírůstek stěhováním	22	13	35
Celkový přírůstek	21	8	29
Počet sňatků	x	x	8
Počet rozvodů	x	x	3
Počet obyvatel k 31.12.2008	128	121	249
v tom ve věku:			
0 - 14 let	16	14	30
15 - 64 let	106	89	195
65 a více let	6	18	24
Průměrný věk	38,3	42,8	40,5

r. 2005-2008

Občanská a technická vybavenost

Počet mateřských škol	-	Počet ubytovacích zařízení celkem	1
Počet základních škol 1. – 5. ročník	-	z toho: hotelů	1
Počet základních škol 1. – 9. ročník	-	penzionů	-
Počet sdružených ambulantních zařízení	-	Počet samost. ordinací praktického lékaře	-
Obv. oddělení policie vč. detaš. pracovišť	ano	Městská policie	ano

Ekonomické subjekty se sídlem v Praze

Počet ekonomických subjektů zapsaných v RES podle odvětví ekonom. činn. celkem	143	Počet ekonomických subjektů zapsaných v RES podle právní formy celkem	143
z toho převažující činnost:		z toho vybrané právní formy:	
zemědělství, myslivost, lesnictví a rybářství	5	soukromí podnikatelé podnikající dle živnostenského zákona	78
průmysl celkem a energetika	11	samostatně hospodařící rolníci a zemědělští podnikatelé	5
stavebnictví	18	obchodní společnosti	43
obchod (vč. oprav), ubytování a stravování	51	družstva	-
doprava, skladování a spoje	9	příspěvkové organizace	-
finanční zprostředkování	-	zahraniční osoby	11
činnost v oblasti nemovitosti a pronájmu; podnikatelské činnosti	31	sdružení (svazy, spolky, aj.)	3
veřejná správa a obrana; povinné sociální zabezpečení	1	organizační jednotky sdružení	-
vzdělávání	1	zájmová sdružení právnických osob	-
ostatní veřejné, sociální a osobní služby	15	nadace, nadační fondy	-
zdravotní a sociální péče, veterinární činnosti	-	Ekonomické subjekty bez zaměstnanců	43

Bytová výstavba v letech 2005 až 2008

Dokončené byty celkem	11	v nebytových domech	-
v tom: v bytových domech	-	v domech s pečovatelskou službou, penzionech	-
v rodinných domech	11		

Neumístění uchazeči o zaměstnání k 31.12.2008

Neumístění uchazeči celkem	2	Délka evidence více než 6 měsíců	-
z toho ženy	1	více než 12 měsíců	-
Ve věku do 24 let	-	Volná pracovní místa	7
nad 50 let	-	Dosažitelní uchazeči o zaměstnání	2

Věkové složení obyvatelstva v roce 2008

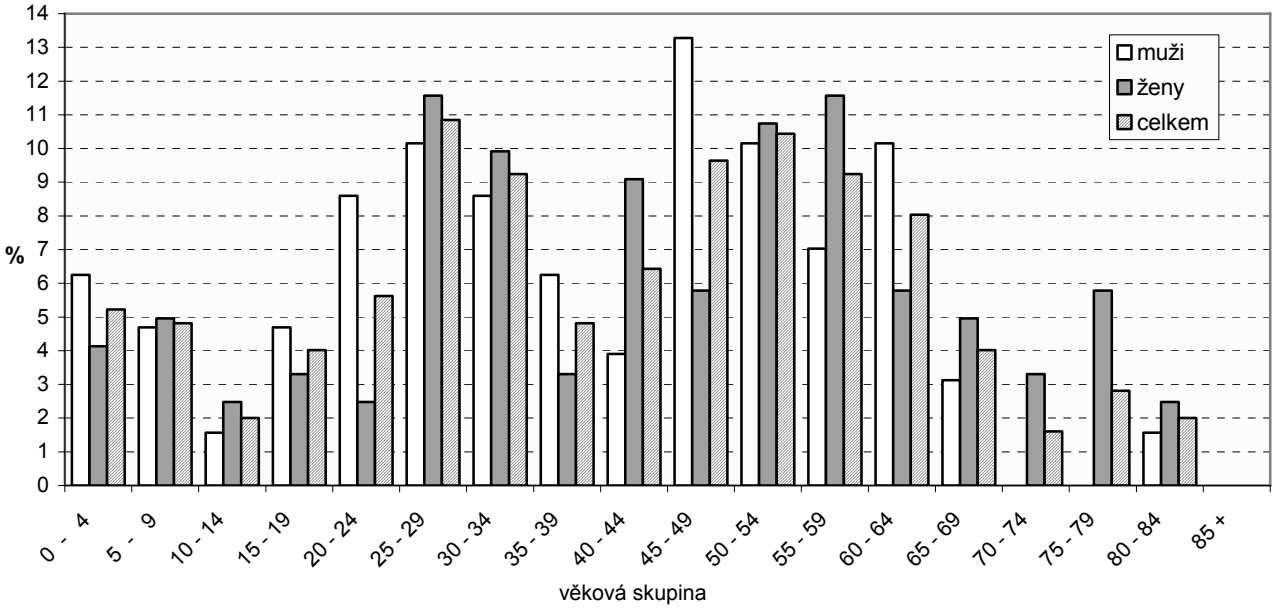

Hranice katastrálních území a městských částí

Borders of cadastral areas and city sections

Hustota zalidnění katastrálních území hlavního města Prahy k 31.12.2008

Population density of Prague cadastral areas, 31 December 2008

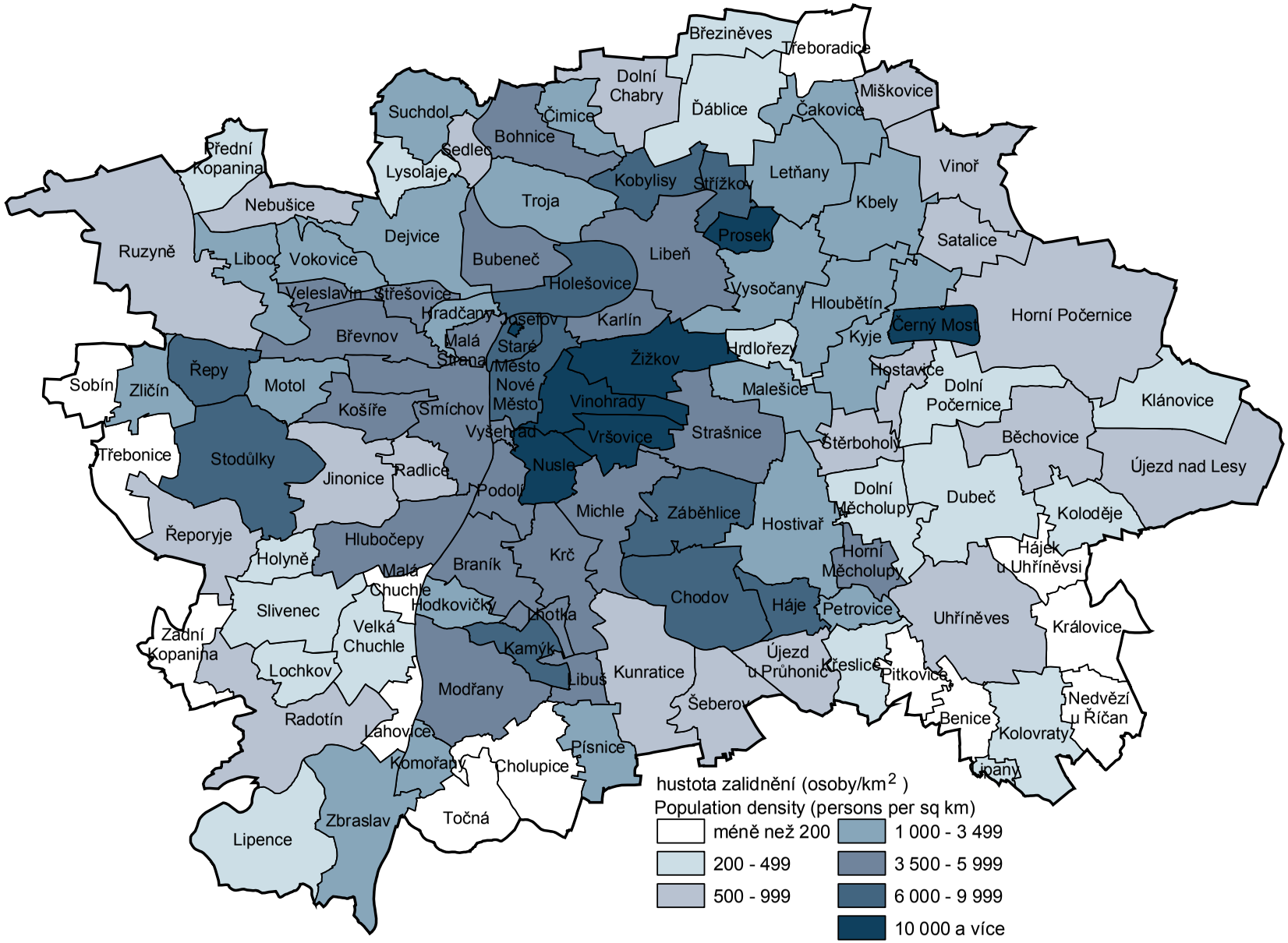

Katastrální území

Území hlavního města Prahy tvoří 112 katastrálních území. Katastrálním územím se rozumí technická jednotka, kterou tvoří místopisně uzavřený a v katastru nemovitostí společně evidovaný soubor nemovitostí (dle zákona České národní rady č. 344/1992 Sb., o katastru nemovitostí České republiky (katastrální zákon), § 27 písm. h), ve znění zákona č. 53/2004 Sb.).

Katastrální území pokrývají celé území státu. V Rakousku a dříve též u nás se katastrální území označovalo jako katastrální obec. Také v Praze jednotlivá katastrální území označují původní historická města (Staré Město, Nové Město, Malá Strana, Karlín, Žižkov atd.) nebo také původní obce, které byly k Praze přičleňovány (Lahovice, Zličín, Satalice, Kolovraty atd.). Katastrální území je nyní v zásadě skladebnou jednotkou obcí, tzn., že jedno nebo více katastrálních území tvoří většinou obvod obce.

Název katastrálního území je určen při jeho vzniku, tj. v rámci vedení katastru nemovitostí ČR. Název může být měněn a je jedinečný v rámci ČR.

V následujících tabulkách dáváme uživatelům základní informace o prvních písemných zmínkách o KÚ, o roku jejich začlenění do hlavního města, rozloze a využití vybraných druhů pozemků. Vzhledem k tomu, že tato území jsou relativně časově nejstabilnější, uvádíme i dlouhodobé časové řady počtu obyvatel v jednotlivých katastrálních územích podle výsledků cenzů v letech 1850 až 2001.

Cadastral territories

There are 112 cadastral territories in the Capital City of Prague. The cadastral territory is a technical unit, which is composed of a topographically closed set of real estates jointly recorded in the land register (according to Act No. 344/1992 Coll., of the Czech National Council, on the Land Register of the Czech Republic /Cadastral Act/, Article 27 h), in wording of Act No. 53/2004 Coll.).

*Cadastral territories cover the whole area of the country. In Austria, and previously also in our country, a cadastral territory was called cadastral municipality. Also in Prague, individual cadastral territories mark original historical towns (*Staré Město, Nové Město, Malá Strana, Karlín, Žižkov*, etc.) or the original municipalities, which were added to Prague (*Lahovice, Zličín, Satalice, Kolovraty*, etc.). Basically, a cadastral territory is now a structural unit of municipality – i.e. one or more cadastral territories mostly form the district of municipality.*

Each cadastral territory is named the moment it comes into being, i.e. in the framework of keeping the land register of the CR. The name can be changed and is unique in the CR.

The tables that follow provide the reader with information on the cadastral territories, giving details on their very first mentions in writing, year of their attachment to Prague, areas, and use of selected land types. As these territories are relatively the most stable in terms of time, long-term time series of population in the individual cadastral territories according to the results of censuses carried out from 1850 to 2001 are given, too.

Základní informace o katastrálních územích

Basic informations: Cadastral territories

Název katastrálního území vznik - první zpráva *Cadastral territory First recording*	Rok spojení s Prahou *Attached to Prague*	Nyní v městské části *In city section, now*	Nadmořská výška v m *Altitude (m)*		Katastrální výměra v ha *Cadastral area (ha)*				
						z toho			
			minimální *Minimum*	maximální *Maximum*	celkem *Total*	zastavěná *Built-up area*	zemědělská *Agricultural land*	lesní *Forest land*	vodní *Water surface area*
Běchovice									
jmenované poprvé v diplomatickém falzu ze 13. století, údajně z doby kolem r. 1227, a v papežské listině z r. 1233, patřily původně klášteru sv. Jiří na Pražském hradě	1974	Praha-Běchovice	232	265	683	26	439	32	11
Benice									
(původně Bynice) se připomínají poprvé v r. 1318, kdy jsou doloženi Slavek a Bohuchval z Bynic	1974	Praha-Benice	280	307	277	7	239	6	7
Bohnice									
jméno vsi Bohnice se prvně objevuje v padělané listině z 13. století, ale již v r. 1158 byl v ostatkové listině uveden záznam o existenci zdejšího kostela	1922	Praha 8	177	330	466	42	105	105	12
Braník									
první historická zpráva o Braníku je v zakládací listině kapituly vyšehradské, která se vztahuje k r. 1088, ale je pozdějším padělkem	1922	Praha 4	190	270	440	56	70	52	24
Břevnov									
první historická zpráva o území obce Břevnova se váže k r. 993, kdy zde byl českým knížetem Boleslavem II. založen benediktinský klášter	1922	Praha 5, 6	275	382	524	85	108	6	1
Březiněves									
je připomínána r. 1159 jako majetek křižovníků Svatomářských	1974	Praha-Březiněves	247	304	339	13	305	-	1
Bubeneč									
původně Přední Ovenec je prvně uváděn v listině biskupa Jindřicha Břetislava z r. 1197	1922	Praha 6,7	180	225	444	75	35	-	44

Základní informace o katastrálních územích

Basic informations: Cadastral territories

pokračování 1 *Continued*

Název katastrálního území vznik - první zpráva *Cadastral territory First recording*	Rok spojení s Prahou *Attached to Prague*	Nyní v městské části *In city section, now*	Nadmořská výška v m *Altitude (m)*		Katastrální výměra v ha *Cadastral area (ha)*				
						z toho			
			minimální *Minimum*	maximální *Maximum*	celkem *Total*	zastavěná *Built-up area*	zemědělská *Agricultural land*	lesní *Forest land*	vodní *Water surface area*
Čakovice									
dřívější název Čachovice nebo Čechovice, zmínky z r. 1167 (Codex diplomaticus regni Bohemiae)	1968	Praha-Čakovice	235	267	383	43	203	-	8
Černý Most									
rozhodnutím NVP bylo k 1.1.1988 zřízeno nové KÚ z částí KÚ Kyje, Horní Počernice a Hloubětín zahrnující sídliště Černý Most I. a II.	x	Praha 14	220	262	209	27	27	2	2
Čimice									
ves Čimice se poprvé připomíná r. 1334, kdy byla majetkem pražského probošta, jemuž ji Pražané za husitské revoluce zabavili	1960	Praha 8	215	310	258	23	112	13	3
Ďáblice									
první zmínky o Ďáblicích, kde byl nadační statek se dvorem křižovnického řádu, pocházejí z r. 1253	1968	Praha-Ďáblice	245	359	738	30	564	54	2
Dejvice									
na dejvickém katastrálním území byly v předhusické době dvě osady: Dehnice (nynější Dejvice) a Újezdec (nyní Šárka); o Dehnicích máme zprávu již v zakládací listině vyšehradské kapituly	1922	Praha 6	180	325	739	109	183	133	11
Dolní Chabry									
v 16. století se dostaly k libeňskému statku a tím do vlastnictví Starého Města	1968	Praha -Dolní Chabry	230	320	499	31	373	8	2

Základní informace o katastrálních územích

Basic informations: Cadastral territories

pokračování 2 — *Continued*

Název katastrálního území vznik - první zpráva *Cadastral territory First recording*	Rok spojení s Prahou *Attached to Prague*	Nyní v městské části *In city section, now*	Nadmořská výška v m *Altitude (m)*		Katastrální výměra v ha *Cadastral area (ha)*				
						z toho			
			minimální *Minimum*	maximální *Maximum*	celkem *Total*	zastavěná *Built-up area*	zemědělská *Agricultural land*	lesní *Forest land*	vodní *Water surface area*
Dolní Měcholupy									
zmínky o měcholupské tvrzi jsou z r. 1364; část měcholupských statků patřila křižovnickému řádu, který je v r. 1562 prodal Uhříněvsi	1968	Praha-Dolní Měcholupy, Praha-Dubeč	250	282	476	46	280	10	2
Dolní Počernice									
osídlení v místech dnešních Dolních Počernic sahá až do starší doby bronzové a pokračuje souvisle do románského období; tehdy tu pravděpodobně vedle zemědělské osady vznikl dřevěný dvorec s panským kostelíkem datovaným do přelomu 12. a 13. století; místní jméno Počernice, zprvu bez rozlišení Dolní a Horní, se objevuje v písemných pramenech v letech 1322 - 1323	1974	Praha-Dolní Počernice	225	267	576	20	306	125	38
Dubeč									
v písemných pramenech se Dubeč (Velký Dubeč) připomíná poprvé k r. 1088, kdy Vratislav II. daroval dvě zdejší popluží vyšehradské kapitule	1974	Praha-Dubeč	232	287	850	27	669	41	27
Háje									
původně osada Hostivaře (Hostivař připomínaná r. 1068); po připojení Hostivaře k Praze samostatná obec	1968	Praha 11	250	310	236	32	38	3	3
Hájek u Uhříněvsi									
původně osada obce Královice, která je prvně připomínána k r. 1207	1974	Praha 22	265	305	295	4	268	2	5

Základní informace o katastrálních územích

Basic informations: Cadastral territories

pokračování 3 — *Continued*

Název katastrálního území vznik - první zpráva *Cadastral territory First recording*	Rok spojení s Prahou *Attached to Prague*	Nyní v městské části *In city section, now*	Nadmořská výška v m *Altitude (m)*		Katastrální výměra v ha *Cadastral area (ha)*				
						z toho			
			minimální *Minimum*	maximální *Maximum*	celkem *Total*	zastavěná *Built-up area*	zemědělská *Agricultural land*	lesní *Forest land*	vodní *Water surface area*
Hloubětín									
nejstarší zprávu o Hloubětíně nacházíme v papežské listině z r. 1207, kdy osada náležela řádu německých křížovníků	1922	Praha 9,10,14	200	287	544	44	172	48	8
Hlubočepy									
v předhusitské době byly na hlubočepském katastrálním území tři osady: Hlubočepy, Zlíchov a Klukovice; Hlubočepy jsou uváděny ve zprávě z r. 1257	1922	Praha 5	190	347	607	53	127	68	15
Hodkovičky									
osada Hodkovičky je poprvé zmíněna k r. 1245 jako majetek vyšehradské kapituly, která zde postavila tvrz	1922	Praha 4	190	270	208	18	50	44	10
Holešovice									
pomineme-li listinné falzum, hlásící se asi do 20. let 13. století, máme nejstarší zprávu o Holešovicích z r. 1261; první historická zpráva o vesnici Bubnech (dnešní součást Holešovic) je v zakládací listině vyšehradské kapituly, která je sice datována 1088, ale je padělkem z 12. století; přesto můžeme s určitostí předpokládat, že již v 11. století vesnice existovala	1884	Praha 1,7	180	230	469	123	3	-	74
Holyně									
první zmínka o Holyni (jako Holinu) je v zakládacím listu Vyšehradském z r. 1088; od r. 1253 byla až do r. 1850 majetkem křižovnického kláštera s červenou hvězdou	1974	Praha-Slivenec	260	370	193	5	142	21	1

Základní informace o katastrálních územích

Basic informations: Cadastral territories

pokračování 4 — *Continued*

Název katastrálního území vznik - první zpráva *Cadastral territory First recording*	Rok spojení s Prahou *Attached to Prague*	Nyní v městské části *In city section, now*	Nadmořská výška v m *Altitude (m)*		Katastrální výměra v ha *Cadastral area (ha)*				
						z toho			
			minimální *Minimum*	maximální *Maximum*	celkem *Total*	zastavěná *Built-up area*	zemědělská *Agricultural land*	lesní *Forest land*	vodní *Water surface area*
Horní Měcholupy									
zprávy o měcholupské čtvrti jsou ze 14. století.; od 16. století náležely k Uhříněvsi	1968	Praha 15	260	312	225	23	32	3	0
Horní Počernice									
v pramenech se objevují poprvé r. 1322 jako majetek pražského patricie Zypoty Benešovského	1974	Praha 20	230	288	1 693	126	979	82	16
Hostavice									
osada Hostavice byla součástí obce Kyje, které jsou prvně připomínány v letech 1134 - 1138	1968	Praha 14	220	250	198	14	119	1	5
Hostivař									
o Hostivaři se poprvé dovídáme r. 1068, kdy se poblíž vesnice utábořila vojska knížat Konráda a Oty, kteří vyslali poselstvo k svému bratru, knížeti Vratislavovi II., aby jmenoval bratra Jaromíra na uprázdněný biskupský stolec	1922	Praha 15	225	310	800	119	143	162	38
Hradčany									
jedno z královských měst pražských ležící kolem Pražského hradu; dnešní Pražský hrad stojí v místech knížecího hradiště, založeného ke konci 9. století, kdy některý z Přemyslovců přenesl své sídlo z Levého Hradce na hradčanské návrší	1784	Praha 1,6	200	330	151	35	17	-	1
Hrdlořezy									
první zpráva o Hrdlořezích je až ze 16. století, kdy náležely staroměstskému špitálu sv. Pavla před Poříčskou branou	1922	Praha 9,10	210	265	196	14	76	37	2

Základní informace o katastrálních územích

Basic informations: Cadastral territories

pokračování 5 *Continued*

Název katastrálního území vznik - první zpráva *Cadastral territory First recording*	Rok spojení s Prahou *Attached to Prague*	Nyní v městské části *In city section, now*	Nadmořská výška v m *Altitude (m)*		Katastrální výměra v ha *Cadastral area (ha)*				
						z toho			
			minimální *Minimum*	maximální *Maximum*	celkem *Total*	zastavěná *Built-up area*	zemědělská *Agricultural land*	lesní *Forest land*	vodní *Water surface area*
Chodov									
ves původně náležela kostelu vyšehradskému; r. 1526 byla zdejší čtvrť a statek odkázána Annou z Chrástu Jiřímu Osovskému z Adlaru	1968	Praha 11	240	320	743	102	85	35	4
Cholupice									
poprvé jsou Cholupice zmíněny v r. 1300 jako majetek pražských měšťanů; prvním známým držitelem byl Petr od Kamene	1974	Praha 12	250	355	638	8	459	142	3
Jinonice									
rovněž Jinonice jsou uvedeny již v zakládací listině vyšehradské kapituly k r. 1088	1922	Praha 5,13	220	370	617	56	234	131	5
Josefov									
pražská židovská osada - pražské ghetto - je připomenuto v Kosmově kronice české z r. 1091, kde je líčen přepad této osady křižáckou výpravou; název Josefov obdržela na paměť císaře Josefa II. (panoval 1780 -1790)	1850	Praha 1	190	190	9	4	-	-	-
Kamýk									
katastrální území vytvořené v r. 1988 z částí KÚ Modřany a Lhotka	x	Praha 12	220	307	254	27	19	46	1
Karlín									
ačkoli zprávy o zdejším území jsou velmi staré (zakládací listina břevnovského kláštera, kdy pozemky Karlína náležely k osadě Poříčí), jméno obce Karlína pochází až z r. 1817 (na počest manželky císaře Františka I. Karolíny Augusty)	1922	Praha 8	185	195	216	88	7	-	10

Základní informace o katastrálních územích

Basic informations: Cadastral territories

pokračování 6 — *Continued*

Název katastrálního území vznik - první zpráva *Cadastral territory First recording*	Rok spojení s Prahou *Attached to Prague*	Nyní v městské části *In city section, now*	Nadmořská výška v m *Altitude (m)*		Katastrální výměra v ha *Cadastral area (ha)*				
						z toho			
			minimální *Minimum*	maximální *Maximum*	celkem *Total*	zastavěná *Built-up area*	zemědělská *Agricultural land*	lesní *Forest land*	vodní *Water surface area*
Kbely									
ves se připomíná již v r. 1130, kdy zde býval poplužní dvůr kostela vyšehradského	1968	Praha 19	250	287	599	47	206	13	1
Klánovice									
zaniklá vesnice Slavětice v katastru dnešních Klánovic, která podle archeologických nálezů existovala zřejmě už na konci 12. století, se připomíná v písemných pramenech poprvé k r. 1349, kdy ji vlastnil zderazský klášter	1974	Praha-Klánovice	242	270	590	22	120	323	4
Kobylisy									
bohaté archeologické nálezy dosvědčují sice osídlení kobyliského prostoru již před několika tisíciletími, ale nejstarší písemná zmínka o této vesnici se datuje rokem 1297	1922	Praha 8	255	335	323	60	38	12	-
Koloděje									
v historických pramenech se připomíná ves a tvrz v Kolodějích prvně v r. 1346 jako vlastnictví zemřelého pražského měšťana Meinlina	1974	Praha-Koloděje	240	295	374	12	263	55	7
Kolovraty									
o Kolovratech, které jsou pokládány za původní sídlo pánů z Kolovrat, je nejstarší písemná zpráva z listinného falzu ze 13. století, podle něhož údajně před r. 1205 daroval šlechtic Mladota zdejší popluží klášteru Ostrov u Davle	1974	Praha-Kolovraty	295	342	590	22	500	9	4
Komořany									
zprávy o Komořanech jsou již z r. 1088, kdy příslušely ke kapitule vyšehradské	1968	Praha 12	200	325	208	7	32	81	14

Základní informace o katastrálních územích

Basic informations: Cadastral territories

pokračování 7 *Continued*

Název katastrálního území vznik - první zpráva *Cadastral territory First recording*	Rok spojení s Prahou *Attached to Prague*	Nyní v městské části *In city section, now*	Nadmořská výška v m *Altitude (m)*		Katastrální výměra v ha *Cadastral area (ha)*				
						z toho			
			minimální *Minimum*	maximální *Maximum*	celkem *Total*	zastavěná *Built-up area*	zemědělská *Agricultural land*	lesní *Forest land*	vodní *Water surface area*
Košíře									
jméno Košíře vstupuje do historie v r. 1185	1922	Praha 5	215	355	323	46	49	68	1
Královice									
Královice, založené částečně na území slovanského hradiště, se připomínají v písemných pramenech poprvé k r. 1207, kdy se mezi svědky jmenují v jedné listině také Sudislav a Suda z Královic	1974	Praha-Královice	270	330	496	8	454	7	6
Krč									
nejstarší zprávu o Krči máme z r. 1273; jde pravděpodobně o Horní Krč, která byla v době předhusitské - podobně jako Dolní Krč - církevním majetkem	1922	Praha 4	205	307	521	77	72	15	6
Křeslice									
nejstarší zpráva o vsi Křeslice je z r. 1324, kdy jejich část Oldřich z Říčan daroval klášteru sv. Anny	1974	Praha-Křeslice	255	292	344	9	276	0	7
Kunratice									
jméno obce se objevuje v listinách prvně r. 1278	1968	Praha-Kunratice	225	310	810	57	319	213	20
Kyje									
dřívější název Keje; zmínky o obci pocházejí z 12. století (1134 - 1138), kdy zde byl vystavěn kostel	1968	Praha 14	215	287	569	57	260	23	20
Lahovice									
ves se připomíná r. 1100, kdy bývala církevním majetkem	1968	Praha-Zbraslav	190	192	203	9	117	-	27

Základní informace o katastrálních územích

Basic informations: Cadastral territories

pokračování 8 *Continued*

Název katastrálního území vznik - první zpráva *Cadastral territory First recording*	Rok spojení s Prahou *Attached to Prague*	Nyní v městské části *In city section, now*	Nadmořská výška v m *Altitude (m)*		Katastrální výměra v ha *Cadastral area (ha)*				
						z toho			
			minimální *Minimum*	maximální *Maximum*	celkem *Total*	zastavěná *Built-up area*	zemědělská *Agricultural land*	lesní *Forest land*	vodní *Water surface area*
Letňany									
ve 13. století držela Letňany rodina pražského měšťana Volfla, v 17. století byly připojeny k panství vinořskému	1968	Praha 18	252	287	561	78	190	-	0
Lhotka									
původně poplužný dvůr kapituly vyšehradské	1960	Praha 4	245	307	105	14	28	6	1
Libeň									
přes četné archeologické nálezy, které prokazují velmi staré osídlení, setkáváme se s první zmínkou o Libni teprve r. 1363	1901	Praha 7,8,9	185	295	738	124	91	31	37
Liboc									
se jménem této obce, nazývané původně Luboc nebo Hluboc, se setkáváme již v zakládací listině břevnovského kláštera, která se sice hlásí k r. 993, ale je pozdějším padělkem	1922	Praha 6	255	370	425	19	80	241	5
Libuš									
tvrz a dvůr patřily od r. 1321 staroměstským měšťanům pražským, v 17. století byla připojena ke Kunraticím	1968	Praha-Libuš	250	305	160	33	46	9	0
Lipany									
byly již před r. 1360 farní vesnicí a ves sama patřila křižovníkům Svatomářským	1974	Praha-Kolovraty	295	325	58	3	50	-	1
Lipence									
vesnice byla již před r. 1268 biskupským, od r. 1268 královským statkem; v r. 1292 ji král Václav II. daroval zbraslavskému klášteru	1974	Praha-Lipence	195	345	821	28	634	20	35

Základní informace o katastrálních územích

Basic informations: Cadastral territories

pokračování 9 *Continued*

Název katastrálního území vznik - první zpráva *Cadastral territory First recording*	Rok spojení s Prahou *Attached to Prague*	Nyní v městské části *In city section, now*	Nadmořská výška v m *Altitude (m)*		Katastrální výměra v ha *Cadastral area (ha)*				
						z toho			
			minimální *Minimum*	maximální *Maximum*	celkem *Total*	zastavěná *Built-up area*	zemědělská *Agricultural land*	lesní *Forest land*	vodní *Water surface area*
Lochkov									
poprvé se Lochkov v historických pramenech uvádí r. 1333; ve vsi existoval zemanský dvůr, na němž seděli v předhusitské době zemané z Lochkova	1974	Praha-Lochkov	240	347	272	7	179	44	1
Lysolaje									
první zmínky o Lysolajích pocházejí z r. 1132	1968	Praha-Lysolaje	195	325	248	11	142	41	0
Malá Chuchle									
první zpráva o vesnici Chuchli pochází z r. 1132 a v 2. polovině 13. století uvádějí prameny již dvě Chuchle, Velkou a Malou	1922	Praha-Velká Chuchle	190	340	142	3	18	63	11
Malá Strana									
území dnešní Malé Strany bylo osídlováno současně s budováním knížecího hradiště, počátkem 13. století zde bylo několik osad; v r. 1257 došlo k vyhnání domácího obyvatelstva z těchto osad a z rozhodnutí Přemysla Otakara II. k založení nové městské pevnosti, které byl určen název Nové Město; pro jeho malou rozlohu se asi počátkem 14. století ujalo označení Menší Město pražské	1784	Praha 1,5	190	325	137	42	19	-	13
Malešice									
v pramenech se Malešice připomínají poprvé r. 1309	1922	Praha 9,10	229	270	382	71	34	10	2

Základní informace o katastrálních územích

Basic informations: Cadastral territories

pokračování 10 *Continued*

Název katastrálního území vznik - první zpráva *Cadastral territory First recording*	Rok spojení s Prahou *Attached to Prague*	Nyní v městské části *In city section, now*	Nadmořská výška v m *Altitude (m)*		Katastrální výměra v ha *Cadastral area (ha)*				
						z toho			
			minimální *Minimum*	maximální *Maximum*	celkem *Total*	zastavěná *Built-up area*	zemědělská *Agricultural land*	lesní *Forest land*	vodní *Water surface area*
Michle									
přestože bohaté archeologické nálezy prokazují velmi staré osídlení, máme první nepřímou písemnou zprávu o existenci této vsi až z r. 1185	1922	Praha 4,10	205	307	551	120	48	80	5
Miškovice									
původně byly zbožím duchovním, r. 1420 se dostaly do rukou světských	1968	Praha-Čakovice	230	264	266	11	218	6	2
Modřany									
první zmínka o Modřanech pochází ze zakládací listiny vyšehradské kapituly a váže se k r. 1088	1968	Praha 12	190	306	769	98	159	139	18
Motol									
nejstarší zprávu o Motole přináší listina plaského kláštera z r. 1146	1922	Praha 5	225	375	319	25	37	65	4
Nebušice									
první zmínka o Nebušicích je v zakládací listině Strahovského kláštera	1968	Praha-Nebušice	240	355	368	23	249	55	1
Nedvězí u Říčan									
první zmínka o vsi Nedvězí pochází z r. 1313	1974	Praha-Nedvězí	305	360	381	6	337	18	2
Nové Město									
bylo postaveno na základě rozhodnutí Karla IV.; přitom velká část území, která byla v r. 1358 přeměněna v Nové Město, byla již předtím dosti hustě zastavěna	1784	Praha 1,2,8	185	240	334	163	5	-	23

Základní informace o katastrálních územích

Basic informations: Cadastral territories

pokračování 11 *Continued*

Název katastrálního území vznik - první zpráva *Cadastral territory First recording*	Rok spojení s Prahou *Attached to Prague*	Nyní v městské části *In city section, now*	Nadmořská výška v m *Altitude (m)*		Katastrální výměra v ha *Cadastral area (ha)*				
						z toho			
			minimální *Minimum*	maximální *Maximum*	celkem *Total*	zastavěná *Built-up area*	zemědělská *Agricultural land*	lesní *Forest land*	vodní *Water surface area*
Nusle									
na počátku 15. století byly na území dnešních Nuslí tři malé osady: Nusle, o nichž je první zmínka z r. 1088, Horní Nusle (první zpráva z r. 1250) a osada Krušina - pozdější Pankrác (připomínaná prvně v letech 1140 - 1148)	1922	Praha 2,4	200	265	285	94	16	-	2
Petrovice									
ves Petrovice se připomíná r. 1355, kdy ji vlastnil pražský měšťan Klementer	1968	Praha-Petrovice	250	297	179	16	79	7	15
Písnice									
o vsi Písnice je první písemná zpráva dochována z r. 1406	1974	Praha-Libuš	255	330	366	21	256	23	5
Pitkovice									
Pitkovice, ležící nad stejnojmenným potokem, jsou doloženy poprvé v listině z r. 1234, v níž je zmíněn Ota z Pitkovic	1974	Praha 22	265	295	240	6	209	3	3
Podolí									
ačkoliv nelze pochybovat o tom, že osídlení bývalé katastrální obce Podolí je vzhledem k její poloze ve vyšehradském podhradí velmi starého data, máme nejstarší písemnou zprávu o její existenci až z r. 1333	1922	Praha 4	190	265	238	49	38	1	23
Prosek									
s osadou Prosek se setkáváme již v r. 1115	1922	Praha 9	260	297	167	29	11	-	0

Základní informace o katastrálních územích

Basic informations: Cadastral territories

pokračování 12 *Continued*

Název katastrálního území vznik - první zpráva *Cadastral territory First recording*	Rok spojení s Prahou *Attached to Prague*	Nyní v městské části *In city section, now*	Nadmořská výška v m *Altitude (m)*		Katastrální výměra v ha *Cadastral area (ha)*				
						z toho			
			minimální *Minimum*	maximální *Maximum*	celkem *Total*	zastavěná *Built-up area*	zemědělská *Agricultural land*	lesní *Forest land*	vodní *Water surface area*
Přední Kopanina									
první zpráva o vsi je z r. 1285	1974	Praha-Přední Kopanina	280	355	327	7	232	64	1
Radlice									
podle zprávy z r. 1283, kdy se v pramenech poprvé setkáváme se jménem zdejší osady, daroval král Václav II. Radlice své chůvě	1922	Praha 5	235	335	242	14	157	9	0
Radotín									
se připomíná již r. 993, kdy Boleslav II. daroval ze zdejšího dvora desátek břevnovskému klášteru	1974	Praha 16	195	345	931	66	290	287	14
Ruzyně									
vesnice Ruzyň náležela v předhusitské době břevnovskému klášteru; s jejím jménem se prvně setkáváme v zakládací listině tohoto kláštera, která se hlásí k r. 993, ale je pozdějším padělkem	1960	Praha 6	320	380	1 498	116	350	12	2
Řeporyje									
ves se připomíná prvně r. 1114 jako zboží plaského kláštera	1974	Praha-Řeporyje, Praha 13	290	367	562	31	375	23	5
Řepy									
ves se poprvé připomíná r. 993 v darovací listině břevnovského kláštera	1968	Praha 17	308	380	326	54	71	7	2

Základní informace o katastrálních územích

Basic informations: Cadastral territories

pokračování 13 *Continued*

Název katastrálního území vznik - první zpráva *Cadastral territory First recording*	Rok spojení s Prahou *Attached to Prague*	Nyní v městské části *In city section, now*	Nadmořská výška v m *Altitude (m)*		Katastrální výměra v ha *Cadastral area (ha)*				
						z toho			
			minimální *Minimum*	maximální *Maximum*	celkem *Total*	zastavěná *Built-up area*	zemědělská *Agricultural land*	lesní *Forest land*	vodní *Water surface area*
Satalice									
první písemná zpráva je dochována z r. 1374	1974	Praha-Satalice	256	287	380	22	267	22	0
Sedlec									
ve srovnání s ostatními obcemi v obvodu Velké Prahy jsou zprávy o Sedlci poměrně pozdní; počátkem 14. století náležel pražskému probošství, které jej r. 1320 postoupilo výměnou purkrabským statkům	1922	Praha-Suchdol, Praha 6	177	275	146	9	44	21	13
Slivenec									
byl od r. 1253 majetkem křižovnického řádu	1974	Praha-Slivenec	265	370	566	30	426	22	0
Smíchov									
mnohem dříve, než s názvem vesnice Smíchova setkáváme se v pramenech se zprávami o zdejším území, a to v Kronice zbraslavské při vyprávění o korunovaci krále Václava II. r. 1297; nejstarší zprávu, obsahující pojmenování zdejší osady "Smíchov" nacházíme až r. 1402	1922	Praha 5	190	355	705	153	106	40	49
Sobín									
původně jako ves u Unhoště, která byla v r. 1360 statkem kláštera sv. Kateřiny v Praze	1974	Praha-Zličín	340	399	302	6	281	0	2

Základní informace o katastrálních územích

Basic informations: Cadastral territories

pokračování 14 *Continued*

Název katastrálního území vznik - první zpráva *Cadastral territory First recording*	Rok spojení s Prahou *Attached to Prague*	Nyní v městské části *In city section, now*	Nadmořská výška v m *Altitude (m)*		Katastrální výměra v ha *Cadastral area (ha)*				
						z toho			
			minimální *Minimum*	maximální *Maximum*	celkem *Total*	zastavěná *Built-up area*	zemědělská *Agricultural land*	lesní *Forest land*	vodní *Water surface area*
Staré Město									
počátky osídlení území dnešního Starého Města jsou prokazatelně pozdější, než na levém břehu Vltavy; zdá se, že právě založení hradiště a knížecího sídla (ke konci 9. století) na levém břehu vedlo k rozvoji řemesel, zaznamenaném v pramenech 2. poloviny 10. století; řemeslníci se usazovali na příhodných plochách pozdějšího Starého Města a ve zřizování sídel v této oblasti musíme hledat základy začínajícího soustřeďování obyvatelstva i začátky pozdější městské osady, nazývané Mezihradí a po r. 1257 Větší Město, později také Starší Město pražské	1784	Praha 1	190	195	129	61	0	-	28
Stodůlky									
první zpráva o vsi je z r. 1159, kdy Stodůlky náležely řádu Johanitů	1974	Praha 13, Praha-Řeporyje	270	385	963	123	272	15	8
Strašnice									
nejstarší písemnou zprávu o Strašnicích máme z r. 1185, kdy jejich část náležela vyšehradské kapitule	1922	Praha 10,3	215	270	618	118	80	20	-
Střešovice									
ačkoli se jméno Střešovic (původně nazývané Třešovice) objevuje v zakládací listině břevnovského kláštera, která je listinným falzem ze 13. století, můžeme přesto její vznik klást do 10. - 11. století	1922	Praha 6	230	345	155	34	48	1	0

Základní informace o katastrálních územích

Basic informations: Cadastral territories

pokračování 15 *Continued*

Název katastrálního území vznik - první zpráva *Cadastral territory First recording*	Rok spojení s Prahou *Attached to Prague*	Nyní v městské části *In city section, now*	Nadmořská výška v m *Altitude (m)*		Katastrální výměra v ha *Cadastral area (ha)*				
						z toho			
			minimální *Minimum*	maximální *Maximum*	celkem *Total*	zastavěná *Built-up area*	zemědělská *Agricultural land*	lesní *Forest land*	vodní *Water surface area*
Střížkov									
v předhusitské době náležel dvůr Střížkov, s nímž se setkáváme kolem r. 1230, svatojiřským jeptiškám	1922	Praha 8,9	260	302	203	21	32	-	0
Suchdol									
obec Suchdol s tvrzí je připomínána v polovině 14. století	1968	Praha-Suchdol	177	302	431	35	237	44	13
Šeberov									
první zpráva o vsi pochází z r. 1382, kdy byl jejím držitelem Michael, syn zemřelého Všebora ze Všeborova	1974	Praha-Šeberov	285	315	500	21	398	8	18
Štěrboholy									
vesnice Štěrboholy byla připomínána již r. 1371 jako příslušenství osady kyjské	1968	Praha-Štěrboholy	232	267	297	30	134	-	1
Točná									
příslušela asi se zbožím komořanským ke klášteru zbraslavskému	1974	Praha 12	200	385	463	8	215	177	1
Troja									
původní vesnice, stojící na území dnešní Troje, se jmenovala Zadní Ovenec; se jménem Ovenec se setkáváme poprvé r. 1197, avšak rozlišování obou obcí Přední Ovenec (později Bubeneč) a Zadní Ovenec (Troja) začíná až ve 13. století	1922	Praha-Troja, Praha 8	180	315	543	38	174	11	29

Základní informace o katastrálních územích

Basic informations: Cadastral territories

pokračování 16 *Continued*

Název katastrálního území vznik - první zpráva *Cadastral territory First recording*	Rok spojení s Prahou *Attached to Prague*	Nyní v městské části *In city section, now*	Nadmořská výška v m *Altitude (m)*		Katastrální výměra v ha *Cadastral area (ha)*				
						z toho			
			minimální *Minimum*	maximální *Maximum*	celkem *Total*	zastavěná *Built-up area*	zemědělská *Agricultural land*	lesní *Forest land*	vodní *Water surface area*
Třebonice									
první zmínka o vsi je z r. 1279, kdy patřily k břevnovskému klášteru	1974	Praha 13, Praha-Řeporyje, Praha-Zličín	340	390	458	31	277	2	2
Třeboradice									
obec má starou historii, o čemž svědčí skutečnost, že již ve 14. století byl zde zbudován kostel Nanebevzetí P. Marie	1968	Praha-Čakovice	225	252	369	11	309	2	4
Uhříněves									
o Uhříněvsi jsou nejstarší písemné zprávy z doby kolem r. 1227 a v papežské listině z r. 1233, kdy tato vesnice patřila klášteru sv. Jiří na Pražském hradě	1974	Praha 22	265	315	1 027	68	647	36	25
Újezd nad Lesy									
původně ves ve farnosti Kolodějské, v r. 1309 statek zderazského kláštera	1974	Praha 21	245	300	1 015	54	339	517	8
Újezd u Průhonic									
původně ves u Říčan ve farnosti Šestlické, od starodávna příslušenství tvrze Průhonic	1974	Praha-Újezd	270	300	370	13	184	83	14
Veleslavín									
první historická zpráva o Veleslavíně je v padělané zakládací listině břevnovského kláštera; přesto však lze klást vznik této osady do 10. - 11. století	1922	Praha 6	285	362	131	24	24	10	1

Základní informace o katastrálních územích

Basic informations: Cadastral territories

pokračování 17 *Continued*

Název katastrálního území vznik - první zpráva *Cadastral territory First recording*	Rok spojení s Prahou *Attached to Prague*	Nyní v městské části *In city section, now*	Nadmořská výška v m *Altitude (m)*		Katastrální výměra v ha *Cadastral area (ha)*				
						z toho			
			minimální *Minimum*	maximální *Maximum*	celkem *Total*	zastavěná *Built-up area*	zemědělská *Agricultural land*	lesní *Forest land*	vodní *Water surface area*
Velká Chuchle									
původní název Velké Chuchly; o osadě jsou první zmínky již v r. 1135	1968	Praha-Velká Chuchle	190	335	461	19	195	109	8
Vinohrady									
o území Královských Vinohrad se objevují zprávy v písemných pramenech až ve 2. pol. 14. století; je to doba, kdy se toto území proměňuje v rozsáhlou viničnou oblast podle nařízení Karla IV. z r. 1358 o zakládání vinic v okruhu tří mil kolem Prahy	1922	Praha 1,2,3,4,10	200	270	379	130	33	-	1
Vinoř									
jméno Vinoř, které se od nejstarších dob vyskytuje i ve formě Vinař, ve 14. století i Weynor, je uvedeno mezi vesnicemi vyšehradské kapituly jak v nepravé listině z 12. století hlásící se k r. 1088, tak v listině Soběslavově z r. 1130	1974	Praha-Vinoř	225	272	600	32	429	51	14
Vokovice									
přes četné archeologické nálezy ve vokovické oblasti, jsou historické zprávy o Vokovicích poměrně pozdní, až z 2. poloviny 14. století	1922	Praha 6	235	325	352	32	36	135	13
Vršovice									
jako u většiny obcí ležících v blízkosti Vyšehradu, máme také o Vršovicích první zmínku v zakládací listině vyšehradské kapituly, která je falzem z 12. století; o zdejším území se však historické prameny zmiňují již v r. 1028, kdy zde stála kaple Máří Magdaleny	1922	Praha 4,10	195	250	293	79	12	3	2

Základní informace o katastrálních územích

Basic informations: Cadastral territories

pokračování 18 *Continued*

Název katastrálního území vznik - první zpráva *Cadastral territory First recording*	Rok spojení s Prahou *Attached to Prague*	Nyní v městské části *In city section, now*	Nadmořská výška v m *Altitude (m)*		Katastrální výměra v ha *Cadastral area (ha)*				
						z toho			
			minimální *Minimum*	maximální *Maximum*	celkem *Total*	zastavěná *Built-up area*	zemědělská *Agricultural land*	lesní *Forest land*	vodní *Water surface area*
Vysočany									
nejstarší písemná zpráva o Vysočanech přichází až v listině kladrubského kláštera z r. 1239	1922	Praha 9,3	195	287	607	116	149	15	1
Vyšehrad									
pravděpodobně v průběhu 10. století byl založen na pravém břehu Vltavy Chrásten, pozdější Vyšehrad, určený nejspíš k ochraně vodní cesty z jihu a později také k ochraně nově založené vzrůstající osady na jeho východní straně, připomínané v Kosmově kronice z r. 1091	1883	Praha 2	190	235	36	7	1	-	5
Záběhlice									
na katastrálním území Záběhlic se před husitskou revolucí rozkládalo několik dvorů, které se záhy rozrostly ve vesnice Záběhlice (nejstarší zpráva z r. 1088), Práče (zmínka až z r. 1352) a Roztyly (zmínka o Horních Roztylech z r. 1185)	1922	Praha 10,4	218	272	568	94	139	2	9
Zadní Kopanina									
první zmínka se váže k r. 1354	1974	Praha-Řeporyje	255	367	350	4	186	88	2
Zbraslav									
první zmínka o Zbraslavi se uvádí v listině hlásící se k r. 1115 (zachované v opise ze 13. století)	1974	Praha-Zbraslav	200	355	782	49	329	84	49
Zličín									
ves Zlejčín (Zlýčina) se prvně připomíná r. 1045 v darovací listině břevnovského kláštera	1974	Praha-Zličín	340	395	318	32	154	-	5

Základní informace o katastrálních územích

Basic informations: Cadastral territories

dokončení *End of table*

Název katastrálního území vznik - první zpráva *Cadastral territory First recording*	Rok spojení s Prahou *Attached to Prague*	Nyní v městské části *In city section, now*	Nadmořská výška v m *Altitude (m)*		Katastrální výměra v ha *Cadastral area (ha)*				
						z toho			
			minimální *Minimum*	maximální *Maximum*	celkem *Total*	zastavěná *Built-up area*	zemědělská *Agricultural land*	lesní *Forest land*	vodní *Water surface area*
Žižkov									
nejstarší zprávy o území Žižkova jsou z 11. - 12. století a zmiňují se o Šibeničním vrchu; v souvislosti se založením Nového Města se hovoří o Vítkově hoře, slavné vítězství Žižky v r. 1420 podnítilo pražský lid k jejímu přejmenování na Žižkov; usedlosti i pozdější osady patřily ke Královským Vinohradům a teprve v r. 1875 došlo k rozdělení na dvě části s označením Královské Vinohrady I.díl (Žižkov a část Olšan) a Královské Vinohrady II. díl; výnosem ze 7. srpna 1877 povolilo ministerstvo vnitra přeměnit název Královské Vinohrady I. díl na Žižkov	1922	Praha 3,8,10	190	280	544	132	20	9	-

Dlouhodobý vývoj počtu obyvatel katastrálních území hl. m. Prahy (údaje jsou přepočteny na současné území města)

Long-term development of the population: Cadastral territories (Data are recalculated for the current territory of the City)

Název katastrálního území *Cadastral territory*	Rok sčítání lidu *Year of population census*													k 31.12. 2008 *31 Dec. 2008*
	1869	1880	1890	1900	1910	1921	1930	1950	1961	1970	1980	1991	2001	
Běchovice	558	596	524	578	713	787	1 250	974	1 883	1 869	1 822	1 605	1 538	4 038
Benice	238	248	282	275	266	286	467	328	297	337	275	256	358	467
Bohnice	385	424	548	679	2 264	3 150	4 797	4 586	2 704	1 908	20 561	20 395	18 834	17 567
Braník	1 520	1 847	2 334	3 178	3 616	3 581	6 738	11 594	12 646	20 612	22 883	20 541	18 445	18 060
Břevnov	2 702	3 912	5 251	7 758	11 116	12 752	18 512	26 065	29 031	33 184	29 970	25 950	24 459	24 175
Březiněves	208	245	287	280	265	260	384	361	412	427	516	557	667	917
Bubeneč	1 083	1 394	1 698	5 538	10 657	15 830	30 514	36 382	39 121	34 953	29 660	25 415	22 296	21 858
Čakovice	1 142	1 674	2 122	2 172	2 254	2 202	3 193	4 570	5 655	5 684	5 037	4 250	4 023	6 417
Černý Most [1]	.	.	.	.	.	.	.	.	.	.	97	6 909	18 868	24 389
Čimice	110	102	119	157	239	269	812	1 335	1 433	1 364	3 987	7 029	6 828	7 005
Ďáblice	749	836	990	1 256	1 700	1 694	4 344	3 954	3 639	3 503	2 537	2 113	2 196	3 048
Dejvice	1 864	2 622	4 394	5 098	6 582	10 398	24 180	31 285	35 843	33 916	30 124	26 121	23 211	22 678
Dolní Chabry	452	531	639	700	757	734	1 743	2 469	2 604	2 383	2 603	2 269	2 483	3 382
Dolní Měcholupy	193	302	353	330	435	476	1 035	1 162	1 271	1 264	1 074	1 013	1 154	1 970
Dolní Počernice	426	522	591	649	807	853	2 191	2 334	2 322	2 102	1 996	1 780	1 751	2 190
Dubeč	801	946	945	929	1 021	976	2 410	2 388	1 794	1 782	1 797	1 843	1 997	2 789
Háje	176	179	157	198	219	226	337	677	797	762	26 621	25 903	23 105	22 247
Hájek u Uhříněvsi	148	158	180	160	193	169	235	205	228	241	278	245	289	387
Hloubětín	655	833	1 362	1 875	3 266	3 219	7 312	7 047	7 006	11 088	9 100	11 471	10 798	11 922
Hlubočepy	1 488	2 299	3 141	3 800	4 168	4 067	4 639	4 728	4 858	3 961	3 479	14 073	20 662	23 059
Hodkovičky	288	310	396	458	588	1 016	2 084	[2] 4 454	2 176	2 657	2 766	2 482	3 366	3 581
Holešovice	3 094	17 357	22 131	30 814	39 727	46 335	59 150	60 945	63 809	56 960	46 489	38 300	34 143	34 344
Holyně	221	249	268	394	435	385	395	543	490	438	376	328	335	394
Horní Měcholupy	152	209	201	213	244	237	454	542	742	982	795	10 095	12 012	13 330
Horní Počernice	1 710	1 868	1 938	2 064	2 178	2 748	6 324	7 698	8 358	9 043	10 836	12 162	13 036	14 571

[1] katastrální území zřízeno v r. 1988 z částí katastrálních území Kyje, Horní Počernice a Hostavice

[2] včetně katastrálního území Lhotka

Dlouhodobý vývoj počtu obyvatel katastrálních území hl. m. Prahy (údaje jsou přepočteny na současné území města)

Long-term development of the population: Cadastral territories (Data are recalculated for the current territory of the City)

pokračování 1 — *Continued*

Název katastrálního území *Cadastral territory*	Rok sčítání lidu *Year of population census*													k 31.12. 2008 *31 Dec. 2008*
	1869	1880	1890	1900	1910	1921	1930	1950	1961	1970	1980	1991	2001	
Hostavice	224	194	191	186	191	208	1 161	1 241	1 408	1 406	1 437	1 215	1 225	1 703
Hostivař	957	1 065	1 328	1 596	2 276	3 138	5 087	6 010	5 998	5 935	11 752	17 359	15 398	16 572
Hradčany	5 940	5 825	5 805	8 902	7 361	10 732	9 100	8 203	6 154	4 590	3 464	2 797	2 313	2 027
Hrdlořezy	295	370	494	1 007	1 655	1 806	4 210	1 595	1 497	1 038	720	488	366	609
Chodov	596	621	704	801	909	790	1 795	4 236	4 513	4 349	33 004	60 522	58 140	56 272
Cholupice	205	245	259	252	276	301	410	336	375	416	443	401	420	564
Jinonice	923	1 225	1 581	2 053	2 234	2 260	5 025	5 459	4 028	3 136	2 381	2 239	2 962	4 802
Josefov	10 296	10 668	11 535	9 047	3 384	4 070	3 497	3 077	3 679	3 169	2 769	2 354	1 997	1 796
Kamýk [3]	.	.	.	.	.	.	.	.	.	288	10 743	24 000	21 256	20 138
Karlín	13 384	17 250	19 540	21 555	24 230	25 051	24 002	21 779	22 547	21 246	17 241	14 240	12 326	10 859
Kbely	677	898	1 054	1 322	1 518	1 765	5 546	5 884	6 929	6 698	5 688	4 669	4 592	6 149
Klánovice	.	15	21	52	99	429	633	1 687	2 201	2 116	2 390	2 339	2 578	2 939
Kobylisy	428	565	876	2 125	3 199	3 378	5 881	10 308	12 744	11 061	37 013	32 903	29 299	27 387
Koloděje	495	450	487	481	495	485	730	651	748	711	681	628	832	1 206
Kolovraty	283	420	408	436	432	443	1 195	1 556	1 600	1 467	1 376	1 362	1 664	2 842
Komořany [4]	.	.	.	.	.	.	.	.	1 178	1 107	1 711	2 077	1 742	2 193
Košíře	1 670	2 840	5 126	7 247	12 293	11 630	16 245	17 716	19 444	16 415	15 850	14 183	13 421	14 539
Královice	384	409	454	452	511	494	531	395	378	347	305	290	263	334
Krč	1 190	1 340	1 903	2 329	3 200	3 723	9 911	18 468	22 088	33 333	31 596	27 664	26 978	26 765
Křeslice	202	239	205	213	204	217	232	199	234	184	214	235	340	771
Kunratice	798	850	1 081	1 104	1 249	1 195	2 259	2 324	2 846	3 259	3 478	3 321	5 470	8 089
Kyje	453	574	656	717	986	948	1 756	4 397	4 741	4 550	7 495	5 241	6 249	8 004
Lahovice	385	352	420	401	394	384	628	656	592	539	561	379	390	372
Letňany	395	440	606	707	754	718	1 527	2 040	2 550	3 619	10 666	14 432	14 275	16 433

[3] katastrální území vytvořené v r. 1988 z částí katastrálních území Modřany a Lhotka

[4] v letech 1850 - 1950 součást katastrálního území Točná

Dlouhodobý vývoj počtu obyvatel katastrálních území hl. m. Prahy (údaje jsou přepočteny na současné území města)

Long-term development of the population: Cadastral territories (Data are recalculated for the current territory of the City)

pokračování 2 — *Continued*

Název katastrálního území *Cadastral territory*	Rok sčítání lidu *Year of population census*													k 31.12. 2008 *31 Dec. 2008*
	1869	1880	1890	1900	1910	1921	1930	1950	1961	1970	1980	1991	2001	
Lhotka [5]	119	127	120	113	131	140	.	.	2 432	4 905	10 998	6 916	6 078	6 061
Libeň	5 845	9 669	12 536	21 242	27 192	29 679	40 755	48 283	48 351	42 181	34 024	29 476	27 506	30 817
Liboc	741	637	1 081	1 292	1 587	1 828	2 606	3 796	5 107	4 207	3 532	4 649	4 430	4 727
Libuš	248	311	406	633	824	836	1 087	1 619	1 847	1 955	1 891	3 152	3 855	6 283
Lipany	265	285	320	310	353	351	578	152	140	129	102	89	92	224
Lipence	1 009	1 023	1 038	1 166	1 207	1 175	1 597	1 486	1 478	1 477	1 423	1 305	1 531	2 134
Lochkov	430	425	508	457	508	480	649	675	700	681	649	565	582	592
Lysolaje	452	522	636	697	948	990	1 333	1 115	1 188	1 092	929	769	810	1 119
Malá Chuchle	254	348	436	556	572	602	687	688	492	351	211	121	137	128
Malá Strana	22 140	20 963	20 447	24 128	22 474	22 780	21 218	16 818	15 184	13 150	10 704	8 411	6 809	5 770
Malešice	303	444	455	824	1 114	1 371	2 527	2 328	2 465	13 736	12 716	10 915	9 979	10 964
Michle	1 756	2 530	4 138	6 144	8 287	9 172	23 112	22 461	23 268	23 995	22 634	21 815	19 870	20 149
Miškovice	293	373	465	451	440	449	698	541	578	570	514	636	976	1 536
Modřany	897	1 314	1 838	2 516	2 976	2 779	6 205	9 109	10 004	10 304	8 729	32 561	30 872	31 321
Motol	255	263	310	354	273	722	2 403	3 218	1 778	1 314	2 980	3 272	3 379	3 693
Nebušice	851	920	1 157	1 332	1 618	1 441	2 278	2 052	2 139	2 071	1 852	1 849	2 276	3 104
Nedvězí u Říčan	238	275	288	287	299	313	342	210	218	201	188	218	232	249
Nové Město	73 277	74 335	75 734	85 470	82 826	87 329	78 121	64 636	64 805	54 907	44 224	34 991	28 113	25 575
Nusle	2 387	5 555	11 740	20 122	30 874	34 160	41 076	61 134	63 629	56 514	48 078	40 796	35 339	34 456
Petrovice	292	341	338	413	442	401	759	595	715	742	831	5 305	5 990	6 169
Písnice	285	329	361	409	487	464	642	896	1 022	1 007	1 051	3 726	4 010	4 177
Pitkovice	223	225	215	183	226	273	330	246	226	231	178	157	156	447
Podolí	1 739	2 003	2 582	3 534	4 048	4 800	8 097	13 630	14 521	17 423	15 688	14 231	13 403	13 447
Prosek	377	454	562	1 622	2 164	1 977	3 647	4 273	4 521	10 667	20 607	16 372	15 155	16 795
Přední Kopanina	310	334	357	366	456	409	450	546	509	413	318	319	438	712
Radlice	414	736	1 763	3 399	3 370	3 405	4 184	2 166	1 993	1 718	1 985	1 820	1 632	1 713

[5] v letech 1850 - 1950 součást katastrálního území Hodkovičky

Dlouhodobý vývoj počtu obyvatel katastrálních území hl. m. Prahy (údaje jsou přepočteny na současné území města)

Long-term development of the population: Cadastral territories (Data are recalculated for the current territory of the City)

pokračování 3 — *Continued*

Název katastrálního území *Cadastral territory*	Rok sčítání lidu *Year of population census*													k 31.12. 2008 *31 Dec. 2008*
	1869	1880	1890	1900	1910	1921	1930	1950	1961	1970	1980	1991	2001	
Radotín	494	628	944	1 273	1 800	2 276	4 704	5 349	6 152	6 813	6 399	7 053	7 089	8 201
Ruzyně	975	975	1 093	1 138	1 205	1 117	3 534	5 809	5 633	5 538	4 597	8 251	7 902	7 755
Řeporyje	525	682	899	1 411	1 823	1 880	2 816	2 949	2 942	2 855	2 559	2 122	2 174	3 148
Řepy	915	1 185	1 033	934	962	1 078	2 339	3 430	3 387	3 371	2 959	19 731	23 252	25 365
Satalice	201	284	297	513	563	635	973	1 693	1 754	1 655	1 545	1 395	1 348	2 186
Sedlec	385	510	678	770	1 019	1 229	1 349	1 314	1 362	1 264	1 110	779	739	785
Slivenec	550	640	830	886	848	837	1 334	1 758	1 804	1 810	1 840	1 542	1 659	2 176
Smíchov	15 382	24 984	32 646	47 135	51 791	56 249	60 195	61 854	63 330	55 623	49 309	39 179	33 624	34 571
Sobín	123	148	139	139	139	116	152	188	149	210	238	277	331	397
Staré Město	46 060	44 027	42 332	37 901	35 523	35 503	30 481	24 610	24 718	20 592	15 888	13 040	10 531	9 012
Stodůlky	765	830	1 017	1 132	1 303	1 309	2 641	3 062	3 173	3 050	3 414	35 489	52 101	57 793
Strašnice	559	590	654	1 075	4 062	4 773	13 827	34 365	43 579	46 290	47 176	40 036	36 176	36 474
Střešovice	1 795	2 262	2 551	2 525	2 862	3 663	8 022	11 244	13 043	11 356	9 595	7 859	6 918	7 119
Střížkov	219	223	266	370	352	351	395	1 282	1 360	8 982	17 006	15 620	14 004	13 643
Suchdol	346	426	518	747	960	924	2 475	3 850	4 297	4 583	4 640	4 328	4 533	5 890
Šeberov	398	422	497	527	565	533	765	970	1 071	1 148	1 233	1 240	1 644	2 666
Štěrboholy	231	233	204	219	330	386	643	765	755	715	784	799	940	1 705
Točná [6]	344	295	355	379	317	371	498	1 215	416	355	425	801	566	660
Troja	1 266	1 388	1 663	1 895	2 195	2 081	2 567	2 828	3 158	3 352	14 885	13 204	12 816	14 303
Třebonice	328	355	399	459	438	398	604	635	407	353	439	391	388	438
Třeboradice	229	222	280	326	323	330	578	645	635	787	731	675	682	691
Uhříněves	1 261	1 670	2 017	2 331	2 677	2 895	4 459	4 589	4 833	4 543	4 659	3 912	4 187	5 978
Újezd nad Lesy	335	339	317	314	339	539	1 668	3 444	3 538	3 350	3 512	6 147	7 116	9 209
Újezd u Průhonic	220	259	295	317	289	289	374	338	394	427	435	494	1 788	2 516
Veleslavín	229	470	550	863	1 340	1 779	2 536	2 912	4 939	8 808	7 660	6 032	6 137	6 140
Velká Chuchle	343	445	483	648	713	786	1 755	2 006	2 023	2 092	1 750	1 471	1 612	1 705

[6] v letech 1850 - 1950 včetně katastrálního území Komořany

Dlouhodobý vývoj počtu obyvatel katastrálních území hl. m. Prahy (údaje jsou přepočteny na současné území města)

Long-term development of the population: Cadastral territories (Data are recalculated for the current territory of the City)

dokončení *End of table*

Název katastrálního území *Cadastral territory*	Rok sčítání lidu *Year of population census*													k 31.12. 2008 *31 Dec. 2008*
	1869	1880	1890	1900	1910	1921	1930	1950	1961	1970	1980	1991	2001	
Vinohrady	5 318	14 831	34 531	52 504	77 120	83 367	95 497	94 927	103 082	92 105	77 810	65 752	54 516	51 461
Vinoř	906	1 065	1 167	1 163	1 090	1 213	1 958	1 666	1 907	1 894	1 959	1 851	2 542	3 350
Vokovice	296	398	563	691	1 780	2 021	3 116	5 598	7 915	14 751	14 261	11 849	11 031	11 012
Vršovice	3 693	5 732	8 624	13 580	24 646	33 008	39 875	43 724	58 918	55 185	48 059	41 567	37 301	37 066
Vysočany	1 766	2 334	3 329	4 406	6 896	8 554	15 762	18 207	17 202	13 018	10 352	8 203	8 019	13 201
Vyšehrad	3 460	3 851	4 546	5 329	5 254	5 470	5 308	5 872	3 850	3 249	2 592	2 052	1 731	1 783
Záběhlice	1 301	1 420	1 704	2 047	2 669	2 736	9 494	10 556	14 629	40 285	39 478	36 882	33 111	35 265
Zadní Kopanina	181	166	197	193	193	195	179	119	112	96	78	67	71	75
Zbraslav	2 540	2 516	2 775	2 885	3 210	3 343	4 259	4 878	5 414	5 687	6 620	7 151	7 448	8 814
Zličín	218	298	328	526	639	633	922	1 169	1 440	1 403	1 598	2 768	2 678	3 547
Žižkov	292	21 212	41 236	59 326	72 173	71 766	91 082	90 234	92 834	84 860	68 898	61 286	55 401	56 599

Místní a pomístní názvy [1)]

Local names [1)]

Aloisov, Praha 14
část Kyji poblíž vrchu Lehovce a Kyjského rybníka. Původní obec Aloisov vznikla v roce 1812 a byla nazvána na počest rakouského generála Aloise z Lichtensteina (1780-1833).

Baba, Praha 6
část Dejvic na stejnojmenném vrchu na levém břehu Vltavy poblíž kostelíka sv. Matěje. Místo bylo osídleno již v pravěku (archeologická lokalita). Baba (případně Bába) je obvyklé pojmenováni kopců s oblým vrcholem a s prehistorickým kultovnim významem.

Baně, Praha-Zbraslav
původní vesnice vznikla v 18. století a byla posměšně pojmenována starým označením pro holubník (báně). Souvisí to s její polohou ve stráni brdského hřebene.

Barrandov, Praha 5
část Hlubočep na vysokém ostrohu na levém břehu Vltavy. Název připomíná Joachima Barranda (1799 - 1883), francouzského paleontologa, který zde zkoumal český silur. Ve 30. letech našeho století zde vznikly filmové ateliéry, kolem nich vilová čtvrť a pak sídliště.

Bílá Hora, Praha 6
část Ruzyně. Původně osada kolem vrchu Bílá hora, proslulého bitvou v roce 1620. Název vznikl podle opukových lomů, které svití do dálky a byly v provozu od pradávna.

Blatiny, Praha 17
část Řep poblíž železniční stanice Praha-Zličín. Název vyjadřuje skutečnost, že v těchto místech byla mokrá, blátivá půda.

Blatov, Praha 21
část Újezda nad Lesy podél Blatovského potoka a železniční trati Praha-Kolín. Původní vesnice vznikla v 18. století Její název vychází z podstatného jména bláto.

Bruska, Praha 6
oblast na sever od železniční stanice Praha-Dejvice. Jmenuje se podle stejnojmenného potoka, který pramení ve studánce břevnovského kláštera a protéká Jelenim příkopem. Kdysi zde bývaly vinice, chmelnice a pole. Stávala zde Bruská brána, od niž vedla koněspřežná dráha do Lán.

Budovec, Praha-Suchdol
část k. ú. Sedlec na hranicích se Suchdolem. Název vznikl pravděpodobně z osobního jména Buda, šlo by o Budův dvůr, nebo je odvozeno z podstatného jména búdy, tedy boudy.

Čechova čtvrť, Praha 12
čtvrť v Modřanech poblíž Modřanského potoka, pojmenována na počest básníka Svatopluka Čecha (1846-1908).

Dlabačov, Praha 1
název oblasti, která bývala předpolím Strahovské brány. Pojmenována na počest strahovského knihovníka J. B. Dlabače (1758-1824). Dnes je jeho jménem také pojmenována jedna z ulic.

[1)] jsou jimi označovány některé části pražských katastrálních území (k. ú.), které tvoři určité relativně uzavřené celky. Tyto oblasti však nemaji vždy přesně vymezené hranice a jejich lokalizace bývá jen přibližná

[1)] Some parts of cadastral territories that constitutes relatively compact areas are labeled as "local names". These areas are not defined within strict boundaries and their delimitation is usually approximate.

Dlouhá míle, Praha 6
část Ruzyně směrem k letišti, místo na dávné cestě, která vedla od Pražského hradu na západ. V 18. století bylo kolem cesty od Brusky k Dlouhé míli vysazeno stromořadí.

Dobrá Voda, Praha-Křeslice
část Křeslic poblíž Botiče a Pitkovického potoka. Pojmenování Dobrá Voda, případně Na dobré vodě, je v Čechách běžné - označovala se jím místa kolem studánek a pramenů.

Dolní Černošice, Praha-Lipence
část k. ú. Lipenců na břehu Berounky, kdežto samotné Černošice na levém břehu jsou již za hranicemi Prahy. Jejich název vznikl z osobního jména Černoch.

Dolní Šárka, Praha 6
část Dejvic vlevo od dolního toku Šáreckého potoka. Oblast nedostala jméno podle mytologické Šárky ze Starých pověstí českých, ale naopak - pojmenováni tohoto (již v pravěku osídleného) území je velmi dávné, snad už předslovanské.

Dubeček, Praha-Dubeč
část Dubče poblíž Říčanského potoka, severně od Uhříněvse. Dubeč a Dubeček byla původně jedna obec, ale již ve 13. století se dělila na dvě části. Název z osobního jména Dubec.

Dvorce, Praha 4
část Podolí. Osada existovala již ve 13. století, název vznikl z podstatného jména dvůr, tedy statek s hospodářskými budovami.

Eden, Praha 10
název oblasti při dnešním stadiónu SK Slavia, kde byl po první světové válce podle vzoru vídeňského Prátru vybudován zábavní park. Pro nedostatečné spojeni s městem byl zrušen a již před druhou světovou válkou zde bydlela pražská chudina.

Flora, Praha 3
oblast kolem stanice metra trasy A Flora západně od Olšanských hřbitovů. Koncem 19. století dostal název Flora Bahlsenův zahradnický obchod u Olšanských hřbitovů, jehož název byl patrně přenesen z označeni sadovnického pavilonu Květena-Flora na Zemské jubilejní výstavě v roce 1891.

Háje, Praha 5
část poblíž motolského krematoria. Pojmenováním Háje se označovalo místo s listnatým lesem.

Hanspaulka, Praha 6
vilová čtvrť v Dejvicích. Původní název označoval usedlost Hanse Paula Hippmanna, později přestavěnou na barokní zámeček.

Horní Chabry, Praha-Dolní Chabry
část k. ú. Dolních Chaber na pravé straně teplické silnice poblíž vrchu Ládví. Název vznikl buď z přídavného jména chrabrý, nebo z osobního jména Chraber.

Horní Liboc, Praha 6
část poblíž obory Hvězda. Jméno vzniklo z osobního jména Ľubota, je doloženo již v roce 993, jde tedy o velmi starou osadu. Liboc byla Ľubotovým dvorem.

Horní Šárka, Praha 6
část Dejvic nad údolím Šáreckého potoka, severně od Hanspaulky. Pojmenování viz Dolní Šárka.

Hrnčíře, Praha-Šeberov
část k. ú. Šeberova na hranicích Prahy. O Hrnčířích je první zmínka z roku 1334. Název s největší pravděpodobností pochází od povoláni obyvatel.

Hutě, Praha 14
část Hloubětína u sídliště Černý most. Název ze starého pojmenováni polní trati Na hutích.

Chaby, Praha 13
osada na rozhraní k. ú. Třebonic a Stodůlek, známá už ve 14. století. Pojmenování vzniklo asi ze slova chabý.

Chodovec, Praha 11
část Chodova, původně Chodův dvůr; toto osobní jméno vzniklo z pojmenování sedláků, jejichž úkolem bylo chodit po hranicích statku a tak ho hlídat.

Jamrtál, Praha 2, 4
v hantýrce Nuselské údolí jako údolí naříkající chudiny.

Jánský vršek, Praha 1
obytná zóna na Malé Straně, k níž vedou Šporkova a Břetislavova ulice. Oblast, v které je většina budov památkově chráněných. Ve 12. století zde stávala osada Obora, v niž býval farní kostel zasvěcený Janu Křtiteli

Jahodnice, Praha 14
území poblíž Dolních Počernic a Nových Štěrbohol u českobrodské silnice. Název pravděpodobně souvisí se zdejšim výskytem či pěstováním jahod.

Jalový dvůr, Praha-Libuš
část k. ú. Libuše vpravo od staré benešovské silnice. Osada je známa teprve od 19. století a její pojmenování vyjadřuje skutečnost, že v okolí byla málo výnosná, jalová půda.

Jenerálka, Praha-Nebušice
část k. ú. Nebušic poblíž Šáreckého údolí, osídlená už v pravěku. Dostala jméno podle zdejší usedlosti, dříve též zvané Generálka.

Jiráskova čtvrť, Praha 4
čtvrť v Braníku pojmenovaná na počest spisovatele Aloise Jiráska (1851-1930).

Jiviny, Praha 6
část k. ú. Ruzyně poblíž Litovického potoka, u karlovarské silnice. Již v pravěku osídlené území dostalo název podle jív, které zde hojně rostly.

Kačerov, Praha 4
část k. ú. Michle při výjezdu na dálnici D 1. Osada dostala jméno podle Kačera, majitele zdejšího dvora.

Karlov, Praha 2
oblast horní části Nového Města, nazývaná podle Karlova, bývalého kláštera kanovníků sv. Augustina s kostelem P. Marie a sv. Karla Velikého.

Kateřinky, Praha-Újezd
část k. ú. Újezda poblíž Milíčovského lesa. Název poměrně nový, prvně se objevuje až v roce 1844 a pravděpodobně připomíná některou Kateřinu z rodu zdejších majitelů.

Kavčí hory, Praha 4
návrši v Podolí nad Dvorci, bývalo mrchovištěm, kde se zahrabávala zvířata uhynulá v okolí.

Kazín, Praha-Lipence
část k. ú. Lipence na okraji Prahy na návrší pravého břehu Berounky. Název vznikl pravděpodobně z pojmenování benediktinského kláštera Mons Casinus, lidovým zkomolením. Teprve od tohoto názvu dostala jméno bájná Krokova dcera Kazi.

Klukovice, Praha 5
část Hlubočep poblíž Prokopského údolí. O osadě je v historických pramenech zmínka již z roku 1342, název z osobního jména Kluk.

Kolonie Tempo, Praha 4
oblast mezi Lhotkou a Krči, sídliště.

Lahovičky, Praha-Zbraslav
část Lahovic podél strakonické silnice. O vesnici existuji zmínky již z 11. století. Byly vsí lidí Láhových, což je pravděpodobně zkratka osobního jména Lahoda.

Lahovská, Praha 16
část k. ú. Radotín. Název patrně podle nedalekých Lahovic (viz Lahovičky).

Lázeňka, Praha-Dubeč
část k. ú. Dubče. Název pramení ze skutečnosti, že na Říčanském potoce nebo nedalekém rybníce byly lázně či koupaliště.

Letná, Praha 7
návrší na levém břehu Vltavy od Holešovic a od Bubenče. Kopec se původně jmenoval Letná, čili Slunečná hora, tedy obrácená k jihu.

Lipany, Praha-Lipence
část k. ú. Lipenců. Lipany, stejně jako Lipence, dostaly jméno podle lip, které zde patrně v hojném počtu rostly.

Litochleby, Praha 11
část k. ú. Chodova. První zmínka ze 14. století. Název svědčí, že zde žili skrblíci, lidé, kterým bylo líto dát pocestným chleba.

Majorka, Praha 6
oblast mezi Babou a Podbabskou ul. směrem k Sedlci, jihozápadně je Majorský lesík.

Malá Ohrada, Praha 13
část k. ú. Stodůlky nedaleko Prokopského potoka. Pojmenování, stejně jako sousední Velké Ohradě, dala skutečnost, že zde bylo nějaké ohrazené místo.

Malý Břevnov, Praha 6
část Břevnova jižně od obory Hvězda. Pojmenování bylo místním názvem pro část lesa, v němž rostly stromy vhodné pro výrobu břeven, sloupů otesaných po dvou stranách.

Milíčov, Praha 11
oblast na rozhraní k. ú. Háje a Újezd. První zmínka je až z roku 1788. Název vznikl z osobního jména a znamená Milíčův dvůr.

Na Balabence, Praha 8, 9
část k. ú. Libně dostala jméno podle vinice a hospodářské usedlosti, jejímž majitelem byl koncem 18. století pražský bankéř Karel Ballabene.

Na bateriích, Praha 6
část k. ú. Břevnova, jižně od Veleslavína. Název je vzpomínkou na pruské obléháni Prahy, na baterie ostřelující město.

Na Beránku, Praha 12
část Modřan na cestě k Cholupicím. Původně statek, který dostal své jméno po majiteli jménem Beran. Stejně je pojmenována i křižovatka na západním okraji Motola.

Na Bohdalci, Praha 10
z. část k. ú. Michle na svazích vrchu Bohdalce, pojmenování pravděpodobně z dříve běžného osobního jména Bohdal.

Na Dědině, Praha 6
část k. ú. Liboc, při silnici k ruzyňskému letišti. Slovem dědina se původně označovaly vesnice a rodové majetky. Dnes název sídliště.

Na Fialce, Praha 17
oblast na okraji k. ú. Řepy západně od Motola. Dostala název podle již zbořené usedlosti Fialka.

Na Františku, Praha 1
bývalé zákoutí chudiny při nábřeží v okolí Anežského kláštera, v jehož areálu stál kostel sv. Františka, který dal název celé oblasti.

Na hájku, Praha 8
část Libně nad levým břehem Rokytky. Původ názvu viz Háje.

Na Invalidovně, Praha 8,
blast v okolí areálu bývalého ústavu pro válečné invalidy při dnešní Sokolovské ulici směrem k sídlišti stejného jména.

Na Klíčově, Praha 9
část Vysočan východně od Proseka, název od osobního jména Klič, které snad vzniklo ze jména Klika. Jiná hypotéza vidí kořen pojmenování ve starém klíčeti, tedy křičeti.

Na Kotlasce, Praha 8
část Libně, jižně od území Na hájku. Hospodářská usedlost Kotlaska patřívala Antonínu Gottlasovi, majiteli barvíren na Barvířském, nyní Slovanském ostrově.

Na Krejcárku, Praha 3
část Žižkova na stráni nad Novovysočanskou ulicí byla nouzovou kolonií, v níž bydlení stálo „krejcar“.

Na Padesátníku, Praha 6
část k. ú. Liboc, v jejich západní části, vpravo od silnice k ruzyňskému letišti. Původ názvu není jasný.

Netluky, Praha 22
část k. ú. Uhříněvsi u cesty z Uhříněvsi do Koloděj. Původní název zněl Pnětluky.

Nouzov, Praha 19
oblast na sever Kbel, nazývaná tak proto, že se zde soustřeďovala nuzná chudina, případně z toho, že zde byla neúrodná pole, nuzná.

Nová Sibřina, Praha 21
část k. ú. Újezdu nad Lesy severně od Sibřiny, která je již za hranicemi Prahy. Pojmenováni je nejasné, souvisí se slovem stříbro nebo zebr, což bylo pojmenování konopí, které zde rostlo.

Nová Dubeč, Praha-Běchovice
oblast vpravo od českobrodské silnice před Běchovicemi, severně od Dubče. Pojmenováni viz Dubeček.

Nová Ves, Praha 5
oblast u Prokopského potoka před jeho soutokem s Dalejským potokem jihozápadně od Butovic. Obvyklý název pro nově zakládané osady.

Nové Dvory, Praha 4
část k. ú. Krč poblíž Jalového dvora a Kolonie Tempo. Osada vznikla kolem Nového dvora statku Lhotka.

Nové Strašnice, Praha 10
východní část k. ú. Strašnice za Úvalskou ulicí. Pojmenování označuje ves lidi Strašnových, jméno je pak z adjektiva strašný, které znamenalo hrozný nebo bázlivý.

Nové Štěrboholy, Praha-Štěrboholy
území na východním okraji Štěrbohol. Pojmenování je složené ze slov štěrbiti, tedy řezati štěrbinu, zářez a hůl neboli prut. Štěrbené pruty byly jakýmisi záznamníky dluhů.

Nový Suchdol, Praha-Suchdol
severovýchodní část k. ú. Suchdola na levém břehu Vltavy, běžné označení pro suché údolí.

Nový Svět, Praha 1
původně předměstí Hradčan, ale již roku 1300 patřilo do městského opevnění, čtvrť chudiny. Zbylo jen jméno uličky v této oblasti.

Ohrada, Praha 3
dříve Wohrada nebo Na Wohradě, oblast v okolí křižovatky Koněvova - Jana Želivského. Při silnici směrem do Vysočan se zde dříve vybíralo mýto. Stávala zde vinice a u ní hospodářský dvorec. V hostinci zvaném Na ohradě se scházela žižkovská tělovýchovná jednota.

Olšany, Praha 3
oblast v okolí Olšanského dvora, kdysi velkostatku s vinicemi a patrně i olšemi, o němž jsou zmínky již ve 14. století, prodal majitel část pozemků Staroměstské obci, aby zde mohla pohřbívat oběti moru. Když Josef II. zakázal pohřbívat uvnitř města u kostelů, stalo se místo hlavním pražským hřbitovem. Na počátku 30. let 19. století se kolem dvora rozrůstala osada, od poloviny 19. století i s činžovními domy.

Opatov, Praha 11
část k. ú. Chodova severně od Kateřinek. Osada představeného kláštera - opata.

Ořechovka, Praha 6
vilová čtvrť v Dejvicích. Jméno dostala podle zámečku Ořechovka hraběte J. Bořka z Miletína s pozoruhodnou zahradou s ořechy, který v těchto místech stával od roku 1710 do roku 1742, kdy byl rozbořen francouzskými okupačními vojsky.

Paběnice, Praha-Kunratice
část Kunratic východně od Libuše. Historickými prameny doloženy od roku 1212. Šlo o ves lidi Pabiánových, jehož jméno bylo odvozeno z latinského Fabianus.

Palmovka, Praha 8
část Libně kolem křižovatky ul. Zenklova a Sokolovské. Bývala tu vinice a později hospodářská usedlost, počátkem 18. století patřila D. K. Palmovi.

Pankrác, Praha 4
oblast nad nuselským údolím, o které se píše již v roce 1140. Původní název osady zněl Kostel svatého Pankráce na Krušině.

Pelc-Tyrolka, Praha 8
název oblasti mezi ul. V Holešovičkách, Vychovatelnou a Vltavou. Stávala zde panská hospoda Pelc (v 19. století zvaná též Kožich). V roce 1662 ji koupil Jan Arnošt Tyralla z Treuburku, který vedl zemské desky. Po něm pak byla hospoda a později celá oblast nazývána Pelc-Tyrolka

Pitkovičky, Praha 22
severní část k. ú. Pitkovice u Pitkovického potoka. Existovaly již ve 13. století a podle pojmenování šlo o ves lidi Pitkových.

Placina, Praha-Klánovice
západní část Klánovic. Název pochází z označení polní trati a vyjadřuje skutečnost, že šlo o rovné, „placaté" místo.

Pod Kyjovem, Praha-Lipence
část Lipenců při cestě na Zbraslav. Pojmenování Kyjov označovalo majetek pána jménem Kyj.

Podbaba, Praha 6
oblast severně od vrchu Baba. Původ názvu viz Baba.

Podhoří, Praha-Troja
část k. ú. Troja na pravém břehu Vltavy. Podhoří je stará osada, jméno vyjadřuje, že se rozkládá pod táhlým návrším.

Podskalí, Praha 2
oblast bývalé rybářské vesnice Podskalí, která existovala již koncem 12. století a její obyvatelstvo se kromě rybářství živilo i obchodem dřívím plaveným po Vltavě. Od 14. do 18. století tu byl hlavní trh dřeva v Praze. Od Vyšehradu k Moráni byla až do konce 19. století jednou z nejchudších čtvrtí se skrovnou zástavbou.

Pohořelec, Praha 1
bývalé předměstí Hradčan, založené ve 14. století. Jméno mu daly tři zdejší požáry. Dnes má stejné jméno tamní náměstí.

Pod Zličínem, Praha 13
oblast jihovýchodně od Zličína. Pojmenování se prvně objevuje už v polovině 11. století a pochází od osobního jména Zlýka, které je odvozeno od přídavného jména zlý.

Práče, Praha 10
část k. ú. Záběhlic jižně od Zahradního Města. Vesnice tu existovala již ve 14. století a bydleli v ní práči, buď lidé, kteří se rádi prali, nebo lidé, kteří se zabývali praním oděvů.

Pražská čtvrť, Praha-Slivenec
část k. ú. Slivence u silnice ze Slivence na Barrandov.

Pražské Benátky, Praha 1
tak bývá nazýván ostrov Kampa s Čertovkou.

Preláty, Praha-Přední Kopanina
severní část k. ú. Přední Kopaniny. Název pravděpodobně vyjadřuje, že šlo o majetek církevních hodnostářů, prelátů.

Rybárna, Praha 20
část Horních Počernic, východně od Svépravic, název souvisí s rybami či s jejich zpracováním.

Spořilov, Praha 4
název vznikl ve 20. letech našeho století pro sídliště rodinných domků, které stavěla Městská spořitelna na Vinohradech v letech 1924 - 30 a rozprodala hypotékami buržoazii.

Strahov, Praha 1
okolí Strahovského kláštera, území, kde se strahoval, tj. hlídal a chránil přístup k Pražskému hradu

Staré Dejvice, Praha 6
část Dejvic severně od Ořechovky. Původní název zněl v 19. století Dehnice. Původ pojmenování je snad ve slově dehni, démoni.

Staré Strašnice, Praha 10
část Strašnic po levé straně Černokostelecké ulice. Původ názvu viz Nové Strašnice

Strnady, Praha-Zbraslav
část k. ú. Zbraslavi, nejjižnější výběžek Prahy, název od osobního jména Strnad.

Střešovičky, Praha 6
jihovýchodní část Střešovic. Název Střešovice se objevuje již roku 993, jde tedy o osadu velmi starou, jejíž pojmenování vzniklo asi z osobního jména Střeš nebo Strieša.

Svépravice, Praha 20
část Horních Počernic jihovýchodně od Chval. První zmínky z počátku 15. století. Pojmenování od osobního jména Sveprav.

Sychrov, Praha 20
oblast ve východní části k. ú. Horních Počernic na samých hranicích Prahy. I toto pojmenování pochází z osobního jména, Sychrov nebo Sychrův dvůr.

Tyršova čtvrť, Praha 12
čtvrť v Modřanech. Jméno na počest tělovýchovného pracovníka a estetika dr. Miroslava Tyrše (1832-1884).

Tyršův vrch, Praha 4
část k. ú. Michle nad Botičem, poblíž michelské plynárny. Jméno viz Tyršova čtvrť.

U Bulhara, Praha 1
pojmenováni křižovatky Hybernská-Husitská a nejbližšího okolí. Název vznikl s otevřením hostince U Bulhara, který stával koncem 19. století na začátku dnešní Husitské ulice.

U Hvězdy, Praha 6
část Veleslavína poblíž obory Hvězda.

Újezd, Praha 1
okolí dnešní ulice Újezd pod Petřínem na Malé Straně. Bývalo to nejstarší a největší předměstí Malé Strany, území, které jeho majitelé objezdili („ujezdili“).

U jezírka, Praha-Slivenec
jižní část k. ú. Slivence. Název připomíná existenci zaniklé vodní nádrže v těchto místech.

U purkrabského háje, Praha-Nebušice
západní část k. ú. Nebušic. Název naznačuje, že šlo o majetek purkrabího, vysokého úředníka zemské správy.

U studánky, Praha-Kunratice
nejjižnější část k. ú. Kunratic u Vídeňské ulice. Název připomíná existenci pramene.

U Waltrovky, Praha 5
část Košíř. Waltrovka byla továrna na výrobu aut a motocyklů, založená v těchto místech v roce 1911 Josefem Waltrem.

Velká Ohrada, Praha 13
část k. ú. Stodůlky jihozápadně od Malé Ohrady. Název viz Malá Ohrada.

Větrník, Praha 6
oblast v blízkosti Vojenské nemocnice v Břevnově, též název studentských kolejí. Stával zde větrný mlýn.

Vidoule, Praha 5
část k. ú. Jinonice, východně od Stodůlek. Původně osada kolem vrchu, jehož název je z osobního jména Vidov, tedy Vidova hora, Vidoule.

Vinice, 9
východní část k. ú. Dolních Počernic. Název připomíná pěstování vinné révy.

Višňovka, Praha 3
travnatá vyvýšenina na rozhraní Žižkova a Vysočan podél ul. Spojovací a K Žižkovu.

Vojtěšská čtvrť, Praha 1
trojúhelníkové území mezi Národním divadlem, Novou scénou, Slovanským ostrovem a Mánesem, jedno z tradičních uměleckých center, nazvané podle kostela sv. Vojtěcha ve Vojtěšské ulici.

Výhledy, Praha-Suchdol
západní část Suchdola. Název je v Čechách běžný, označují se jím místa s dobrou vyhlídkou do krajiny.

Vychovatelna, Praha 8
oblast kolem křižovatky ul. Zenklova a V Holešovičkách. Název připomíná vychovatelnu pro pražské děti, jakýsi dětský domov, který tu zahájil činnost v roce 1883.

Vypich, Praha 6
oblast kolem křižovatky na Bělohorské ulice. Původně lidový název z polloviny 19. století pro domy, které tu byly osamoceně postaveny, vypíchnuty.

Xaverov, Praha 20
část Horních Počernic u silnice do Běchovic, založená počátkem 18. století jezuity a pojmenované podle sv. Františka Xaverského.

Za horou, Praha 9, 14
část k. ú. Hloubětína v údolí Rokytky, postavená za horou.

Záběhlice, Praha-Zbraslav
část Zbraslavi. Tímto jménem byly pojmenovány vsi, založené uprchlíky z jiných panství, tak vznikly i Záběhlice v Praze 4 a 10. Zbraslavské Záběhlice se však v historických pramenech často objevují bez -h-, a tak šlo možná o ves lidi Zábělových.

Zahradní Město, Praha 10
sídliště vystavěné v šedesátých a sedmdesátých letech tohoto století poblíž starší vilové čtvrti, která svým názvem naznačuje, že byla postavena na místě zahrad.

Zámky, Praha 8
část k. ú. Bohnice, ostroh na pravém břehu Vltavy. Oblast osídlena od eneolitu, v 9. století zde bylo slovanské hradiště známé v archeologické literatuře pod názvem Zámka.

Zátiší, Praha 4
část Hodkoviček. Staré pojmenování místa a výletní restaurace.

Místní a pomístní názvy

Local names

dokončení *End of table*

Závist, Praha-Zbraslav
část Zbraslavi na pravém břehu Vltavy, největší keltské oppidum v Čechách. Pojmenováni původně patřilo myslivně a skupině domků - označení Závist pro myslivny je v Čechách obvyklé.

Zborov, Praha 10
část k. ú. Strašnice, poblíž Malešic. Pojmenování vzniklo z označení Zborův nebo Sborův dvůr.

Zelené domky, Praha-Kunratice
část Kunratic poblíž kunratického lesa.

Zlíchov, Praha 5
část Hlubočep sousedící se Smíchovem. Osada se připomíná již v roce 1257, její pojmenování znamená Zlechův dvůr. Osobní jméno Zlech má souvislost s adjektivem zlý.

Zmrzlík, Praha-Řepopryje
osada v k. ú. Zadní Kopanina na hranicích Prahy, jižně od k. ú. Řeporyje. Původní podoba názvu Zmrzlíky naznačuje posměšné pojmenování obyvatel, kteří se třásli zimou.

Zvonařka, Praha 2
oblast nad Nuselskými schody u ul. Jana Masaryka, kdysi vinice, kterou koupil zvonař Brikcí z Cimperka, po němž má své jméno. V 19. století proslula uzenářskými výrobky Antonína Chmela, dnes sídlí v kdysi prosperující továrně na šunku a uzenářské zboží hotel Le Palais.

Žabovřesky, Praha-Zbraslav
část k. ú. Zbraslav. Osada existovala již počátkem 12. století. Původ pojmenování je zřejmý, patrně zde byl močál, v němž koncertovaly žáby.

Židovské pece, Praha 3
prostranství mezi Jilmovou a Malešickou ulicí, název je odvozen z doby, kdy Marie Terezie vykázala židy z Prahy, a ti bydleli před jejími hradbami na místech, kde si pekli i chleba.

Klasifikace územních statistických jednotek CZ-NUTS

1. Úvod

Evropská klasifikace NUTS

Jedním ze základů srovnatelné statistiky v Evropské unii je jednotný systém klasifikace územních statistických jednotek. Před více než 25 roky započal Eurostat s vytvářením klasifikace NUTS (La Nomenclature des Unités Territoriales Statistiques) v jednotlivých členských státech na základě bilaterálních dohod s jednotlivými státy. V souvislosti s rozšiřováním EU a tím i dalším růstem požadavků na statistické údaje v územním členění dle jednotné metodiky, bylo přistoupeno k úplnému sjednocení systému klasifikace územních struktur pro statistické účely.

Evropská metodika pro konstrukci klasifikace NUTS byla vypracována Eurostatem. V roce 2003 byly zásady jednotné metodiky tvorby evropské klasifikace NUTS vydány formou závazného nařízení Evropského parlamentu a Rady (ES) č. 1059/2003 ze dne 26. května 2003, o vytvoření společné klasifikace územních statistických jednotek (NUTS) (dále jen „nařízení 1059/2003“). Nařízení 1059/2003 bylo zveřejněno v Úředním věstníku EU, č. L 154 dne 21. června 2003 a pro členské státy vstoupilo v platnost dnem 11. července 2003. Přílohy nařízení 1059/2003 jsou aktualizovány formou nařízení Komise. První aktualizace příloh je uvedena v nařízení Komise č. 105/2007 ze dne 1. února 2007, zveřejněném v Úředním věstníku EU, č. L 39/2007 dne 10. února 2007.

Evropská klasifikace NUTS byla Eurostatem připravena podle nařízení 1059/2003 a je aktualizována na základě nařízení Komise v tříletých intervalech. Klasifikace tak má prvně právní základ. Obě nařízení, na jejichž základě je postavena, jsou závazná v celém rozsahu a přímo použitelná ve všech členských státech.

Klasifikace NUTS (La Nomenclature des Unités Territoriales Statistiques) byla zavedena Statistickým úřadem Evropských společenství (Eurostatem) ve spolupráci s ostatními orgány EU pro potřeby klasifikování jednotné unifikované struktury územních jednotek. Konstrukce klasifikace vychází z jednotných metodických principů Eurostatu s přihlédnutím k administrativnímu uspořádání konkrétního státu.

Klasifikace CZ-NUTS

Vymezení statistických územních jednotek pro potřeby zavedení klasifikace NUTS v ČR bylo provedeno Českým statistickým úřadem, po dohodě s Eurostatem, na základě usnesení vlády České republiky č. 707/1998 ze dne 26. října 1998. Výchozím materiálem byl ústavní zákon č. 347/1997 Sb. ze dne 3. prosince 1997, o vytvoření vyšších územních samosprávných celků a o změně ústavního zákona ČNR č. 1/1993 Sb.

Klasifikace územních statistických jednotek CZ-NUTS vstoupila v České republice v platnost dnem 1. ledna 2000. Nahradila do té doby platný číselník krajů a okresů (ČKO) a zavedla systém klasifikace územních statistických jednotek používaný v zemích Evropské unie. Současně podchytila nově vzniklé územně správní uspořádání České republiky (14 krajů).

Klasifikace CZ-NUTS byla zavedena opatřením ČSÚ ze dne 27. dubna 1999 zveřejněným v částce 33/1999 Sb. a znovu vydána sdělením ČSÚ č. 490/2003 Sb. ze dne 18.prosince 2003 (částka 160/2003 Sb.). K 1. květnu 2004 byla sdělením č. 228/2004 Sb. ze dne 14. dubna 2004 (částka 74/2004 Sb.) provedena aktualizace klasifikace CZ-NUTS uvádějící kódy územních jednotek do souladu s kódy evropské klasifikace NUTS závaznými pro všechny členské státy EU dle nařízení 1059/2003. Sdělením č. 201/2007 Sb. ze dne 26. července 2007 je klasifikace CZ-NUTS, v souladu s nařízením Komise č. 105/2007, s účinností od 1. ledna 2008 aktualizována.

2. Metodické principy mezinárodní klasifikace NUTS

Od roku 2003, kdy vstoupilo v platnost **nařízení Evropského parlamentu a Rady (ES) č. 1059/2003** ze dne 26. května 2003, o vytvoření společné klasifikace územních statistických jednotek (NUTS), je tato klasifikace v členských zemích koncipována podle právně závazných, jednotných pravidel.

Hlavním důvodem pro zavedení společné evropské klasifikace je snaha o získávání zejména ekonomických informací o území na srovnatelné bázi. Nařízení 1059/2003 nastavuje závazné limity charakteru územních statistických jednotek, jejichž zabezpečením se vytvářejí základní předpoklady pro objektivní vyhodnocování a srovnávání různých evropských regionů. Na základě jednotně pojaté klasifikace je možno i jednotným způsobem pracovat se statistickými daty všech členských států.

Metodické principy použité v systému klasifikace územních statistických jednotek, jsou podrobně popsány v nařízení 1059/2003. Za hlavní z nich lze považovat:

- stabilizace klasifikace NUTS v čase (důležité pro analytické a informační činnosti a pro zkvalitnění a stabilizaci časových řad),

- stabilizace klasifikace NUTS v prostoru (zejména omezením frekvence změn hranic územních statistických jednotek),
- systém vymezování územních jednotek podle charakteru jednotky (administrativní a neadministrativní) a podle její velikosti vyjádřené počtem obvykle bydlících obyvatel,
- rozšíření klasifikace u každého členského státu o územní jednotku „Extra-Regio“ na všech úrovních NUTS. Tyto jednotky zahrnují ekonomická území, která nelze přičlenit k žádnému konkrétnímu regionu státu (např. vzdušný prostor, mezinárodní vodstvo, diplomatická území atd. - viz Nařízení 1059/2003, odst. (12)),
- ukončení evropské klasifikace NUTS na úrovni NUTS 3 (v ČR „kraje“). Nižší územní členění bude v rámci EU jednotně řešeno novým systémem LAU – „Local Administrative Units“,
- sjednocení systému alfabetického a kódového značení územních jednotek na celém území EU.

Postup při zavedení evropské klasifikace NUTS má dvě základní roviny:

1) vymezení územního uspořádání členského státu pro statistické účely tak, aby vyhovovalo požadavkům formulovaným v nařízení 1059/2003 (členské státy)

2) vygenerování závazné evropské klasifikace NUTS podle jednotných pravidel na základě sdělených územních struktur jednotlivých členských států (Eurostat)

Klasifikace NUTS je zavedena též ve státech EFTA (Švýcarsko, Norsko, Lichtenštejnsko a Island) a kandidátských zemích (Chorvatsko a Turecko).

Na dodržování ustanovení nařízení 1059/2003 pravidelně dohlíží Výbor pro statistické programy při Komisi.

3. Klasifikace CZ-NUTS

Klasifikace CZ-NUTS zahrnuje tu část evropské klasifikace NUTS, která popisuje území České republiky. Je nedílnou součástí evropské klasifikace NUTS. Popisuje územní jednotky České republiky podle pravidel daných nařízením 1059/2003. Výchozí nastavení klasifikace CZ-NUTS podle těchto nových pravidel EU bylo provedeno k 1. květnu 2004 (sdělení č. 228/2004 Sb.).

S účinností **od 1. ledna 2008** je Klasifikace územních statistických jednotek **CZ-NUTS aktualizována** sdělením ČSÚ č. 201/2007 Sb., v souladu s nařízením Evropského parlamentu a Rady (ES) č. 1059/2003 a nařízením Komise (ES) č. 105/2007, kde jsou promítnuty nové změny územních statistických jednotek členských států EU.

V aktualizované klasifikaci CZ-NUTS dochází k následujícím změnám:

1) ruší se úroveň NUTS 4 (okresy),

2) mění se kód NUTS 3 u dvou krajů:

- Vysočina – nově CZ063 (místo stávajícího kódu CZ061)

- Jihomoravský kraj – nově CZ064 (místo stávajícího kódu CZ062)

Důvody aktualizace a její důsledky:

Ad 1) Zrušením úrovně NUTS 4 je klasifikace CZ-NUTS uvedena do souladu s evropskou klasifikací NUTS, která končí na úrovni NUTS 3. Regionální členění území je řešeno novým systémem LAU (Local Administrative Units), kde na úroveň LAU 1 byla v Eurostatu automaticky převedena bývalá úroveň NUTS 4 a úroveň LAU 2 je tvořena obcemi. Hlavní město Praha se v systému LAU dále nečlení. Systém LAU není v EU zaváděn legislativními nástroji.

Ad 2) V rámci postupného narovnávání skladebnosti územních struktur (kraje – okresy – správní obvody obcí s rozšířenou působností – správní obvody obcí s pověřeným obecním úřadem) došlo v České republice na základě zákona č. 387/2004 Sb. k 1. lednu 2005 k několika změnám hranic krajů (NUTS 3), jejichž důsledkem jsou, podle pravidel nastavených v nařízení 1059/2003, změny kódů krajů Vysočina a Jihomoravského.

4. Předmět a konstrukce klasifikace CZ-NUTS

Předmětem klasifikace CZ-NUTS je uspořádání administrativních a neadministrativních územních jednotek v České republice do úrovně NUTS 3 podle jednotných pravidel platných v Evropské unii. Klasifikace CZ-NUTS je určena především pro statistické účely, dále pro potřeby analytické a pro potřeby poskytování údajů ve vztahu k EU, zejména pro úkoly spojené s čerpáním prostředků ze strukturálních fondů EU.

Konstrukce klasifikace CZ-NUTS

a) Klasifikace CZ-NUTS je od 1. ledna 2008 v plném souladu s tou částí evropské klasifikace NUTS, která popisuje území České republiky

b) Klasifikace CZ-NUTS má hierarchickou strukturu kódů.

c) Kódy jednotlivých územních prvků mají v klasifikaci následující strukturu:

Klasifikace NUTS	Úroveň	Počet znaků	Pozice v kódu	Územní jednotka	Počet územních jednotek *)	Hodnoty kódu
Oddíl	NUTS 0	2	1-2	stát	1	CZ
Pododdíl	NUTS 1	1	3	území	1+1	0, Z
Skupina	NUTS 2	1	4	oblast	8+1	1-8, Z
Podskupina	NUTS 3	1	5	kraj	14+1	0-3, Z

d) *) (počet územních jednotek): na každé z úrovní NUTS 1 až NUTS 3 je vytvořena jedna územní jednotka Extra-Regio s kódem „Z“ na příslušné pozici, která je určena pro lokalizaci ekonomického území jež nelze přičlenit ke konkrétnímu regionu, viz nařízení 1059/2003, odst. (12).

e) Kódy územních prvků jsou vždy jen v počtu znaků, které popisují danou úroveň, tj. nejsou doplňovány zprava nulami.

Charakter jednotlivých územních jednotek v České republice z pohledu klasifikace NUTS:

Stát administrativní jednotka, Česká republika
Území neadministrativní jednotka, zatím není vymezena
Oblast neadministrativní jednotka
Kraj administrativní jednotka, území kraje

5. Číselník okresů - OKRES_LAU

Od 1. ledna 2008 je systém statistické klasifikace územních struktur v České republice rozdělen, v souladu se systémem Eurostatu, na dvě části:

klasifikace CZ-NUTS
systém LAU (Local Administrative Units)

Charakteristiky nového členění statistických systémů územních struktur

CZ-NUTS

Klasifikace popisující územní struktury do úrovně krajů (NUTS 3). Má právní základ v nařízení Evropského parlamentu a Rady č. (ES) 1059/2003. Změny v klasifikaci NUTS jsou prováděny formou nařízení Komise v tříletých intervalech podle pravidel daných nařízením EP a Rady č. (ES) 1059/2003.

LAU

Systém LAU je určen zejména pro potřeby statistiky regionů. Na rozdíl od systému NUTS, který je postaven na právním základě, LAU legislativní oporu nemá. Změny v systému LAU jsou každoročně oznamovány Eurostatu. Z hlediska statistiky mají LAU závazný charakter.

LAU mají dvě úrovně tvořené dvěma samostatnými číselníky propojenými vazbami:

- **LAU 1** (dřívější NUTS 4) jsou v ČR tvořeny okresy. Územní jednotky na úrovni LAU 1 přebírají kódy od dřívějších jednotek NUTS 4. Proti NUTS 4 jsou v LAU 1 následující změny:
- do kódů LAU 1 okresů krajů Vysočina a Jihomoravského se promítá změna kódů NUTS 3 těchto krajů,
- **Praha se na úrovni LAU 1 nečlení,**
- číselník OKRES_LAU přebírá z klasifikace CZ-NUTS platné do 31. prosince 2007 rovněž položku CZZZZZ Extra-Regio pro mimoregionální hospodářské území, která byla zavedena na úrovni NUTS 4.
- **LAU 2 (obce)**

Oba statistické systémy, CZ-NUTS a LAU, jsou vzájemně propojeny vazbami.

Klasifikace územních statistických jednotek (CZ-NUTS) a Číselník okresů - okres LAU 1

Classification of territorial statistical units (CZ-NUTS) and Codes of districts LAU 1

Kód *Code*	NUTS 0 stát *Country*	NUTS 1 území *Level 1*	NUTS 2 oblast *Level 2*	NUTS 3 kraj *Level 3*	LAU 1 okres *Level 4*
CZ	Česká republika				
CZ0		Česká republika			
CZ01			Praha		
CZ010				Hlavní město Praha	
CZ0100					Praha
CZ02			Střední Čechy		
CZ020				Středočeský kraj	
CZ0201					Benešov
CZ0202					Beroun
CZ0203					Kladno
CZ0204					Kolín
CZ0205					Kutná Hora
CZ0206					Mělník
CZ0207					Mladá Boleslav
CZ0208					Nymburk
CZ0209					Praha-východ
CZ020A					Praha-západ
CZ020B					Příbram
CZ020C					Rakovník
CZ03			Jihozápad		
CZ031				Jihočeský kraj	
CZ0311					České Budějovice
CZ0312					Český Krumlov
CZ0313					Jindřichův Hradec
CZ0314					Písek
CZ0315					Prachatice
CZ0316					Strakonice
CZ0317					Tábor
CZ032				Plzeňský kraj	
CZ0321					Domažlice
CZ0322					Klatovy
CZ0323					Plzeň-město
CZ0324					Plzeň-jih
CZ0325					Plzeň-sever
CZ0326					Rokycany
CZ0327					Tachov
CZ04			Severozápad		
CZ041				Karlovarský kraj	
CZ0411					Cheb
CZ0412					Karlovy Vary
CZ0413					Sokolov
CZ042				Ústecký kraj	
CZ0421					Děčín
CZ0422					Chomutov
CZ0423					Litoměřice
CZ0424					Louny
CZ0425					Most
CZ0426					Teplice
CZ0427					Ústí nad Labem

Klasifikace územních statistických jednotek (CZ-NUTS) a Číselník okresů - okres LAU 1

Classification of territorial statistical units (CZ-NUTS) and Codes of districts LAU 1

pokračování *Continued*

Kód *Code*	NUTS 0 stát *Country*	NUTS 1 území *Level 1*	NUTS 2 oblast *Level 2*	NUTS 3 kraj *Level 3*	LAU 1 okres *Level 4*
CZ05			Severovýchod		
CZ051				Liberecký kraj	
CZ0511					Česká Lípa
CZ0512					Jablonec nad Nisou
CZ0513					Liberec
CZ0514					Semily
CZ052				Královéhradecký kraj	
CZ0521					Hradec Králové
CZ0522					Jičín
CZ0523					Náchod
CZ0524					Rychnov nad Kněžnou
CZ0525					Trutnov
CZ053				Pardubický kraj	
CZ0531					Chrudim
CZ0532					Pardubice
CZ0533					Svitavy
CZ0534					Ústí nad Orlicí
CZ06			Jihovýchod		
CZ063				Vysočina	
CZ0631					Havlíčkův Brod
CZ0632					Jihlava
CZ0633					Pelhřimov
CZ0634					Třebíč
CZ0635					Žďár nad Sázavou
CZ064				Jihomoravský kraj	
CZ0641					Blansko
CZ0642					Brno-město
CZ0643					Brno-venkov
CZ0644					Břeclav
CZ0645					Hodonín
CZ0646					Vyškov
CZ0647					Znojmo
CZ07			Střední Morava		
CZ071				Olomoucký kraj	
CZ0711					Jeseník
CZ0712					Olomouc
CZ0713					Prostějov
CZ0714					Přerov
CZ0715					Šumperk
CZ072				Zlínský kraj	
CZ0721					Kroměříž
CZ0722					Uherské Hradiště
CZ0723					Vsetín
CZ0724					Zlín

Klasifikace územních statistických jednotek (CZ-NUTS) a Číselník okresů - okres LAU 1

Classification of territorial statistical units (CZ-NUTS) and Codes of districts LAU 1

dokončení *End of table*

Kód *Code*	NUTS 0 stát *Country*	NUTS 1 území *Level 1*	NUTS 2 oblast *Level 2*	NUTS 3 kraj *Level 3*	LAU 1 okres *Level 4*
CZ08			Moravskoslezsko		
CZ080				Moravskoslezský kraj	
CZ0801					Bruntál
CZ0802					Frýdek-Místek
CZ0803					Karviná
CZ0804					Nový Jičín
CZ0805					Opava
CZ0806					Ostrava-město
CZZ		Extra-Regio			
CZZZ			Extra-Regio		
CZZZZ				Extra-Regio	
CZZZZZ					Extra-Regio

Metodiky číselníků prostorových jednotek

Statutární město a hlavní město Praha

Zákon č. 128/2000 Sb., o obcích (obecní zřízení), ve znění pozdějších předpisů, uvádí taxativní výčet statutárních měst, jejichž působení se řídí statutem města.

Území statutárních měst se může členit na městské obvody nebo městské části s vlastními orgány samosprávy.

Číselník statutárních měst a hlavního města Prahy je v METIS označen číslem 0069. Číselník je provázán na klasifikaci územních statistických jednotek (0091), číselník základních územních jednotek (0051).

Statutární město tvoří jedno nebo více nesouvislých území (polygonů).

Schéma kódu statutárního města: **AAAAAB**

AAAAA	=	identifikační číslo obce (kód ZÚJ) (přípustné rozmezí 50001 až 59999)
B	=	kontrolní znak (výpočet metodou MODULO 11-ADDO, nabývá hodnot 0 až 9)

Obec a vojenský újezd

Obec je základním územním samosprávným společenstvím občanů; tvoří územní celek, který je vymezen hranicí území obce (dle znění zákona č. 128/2000 Sb., o obcích (obecní zřízení), ve znění pozdějších změn).

Vojenský újezd (dále jen "újezd") je vymezená část území státu určená k zajišťování obrany státu a k výcviku ozbrojených sil dle zákona č. 222/1999 Sb. o zajišťování obrany České republiky, část šestá, § 30, odstavec 1. Újezd tvoří územní správní jednotku.

Každá část území České republiky přísluší k některé obci nebo vojenskému újezdu. Území každé obce nebo újezdu je součástí některého okresu (viz zákon České národní rady č. 367/1990 Sb., o obcích (obecní zřízení), § 6, ve znění pozdějších předpisů).

Za obce se považují také hlavní město Praha, statutární města, města, městyse.

Obec, která má alespoň 3 000 obyvatel, je městem, pokud tak na návrh obce stanoví předseda Poslanecké sněmovny po vyjádření vlády (§3, odst. 1 zákona o obcích).

Obec je městysem, pokud tak na návrh obce stanoví předseda Poslanecké sněmovny po vyjádření vlády (§3, odst. 2).

Obec, která byla městem přede dnem 17. května 1954, je městem, pokud o to požádá Předsedu Poslanecké sněmovny (§3, odst. 3).

Obec, která byla oprávněna užívat označení městys přede dnem 17.května 1954, je městysem, pokud o to požádá Předsedu Poslanecké sněmovny (§3, odst. 4).

Obce vznikají dle pravidel popsaných zákonem o obcích.

Ministerstvo vnitra podle zákona č. 36/1960 Sb., § 17, a pozdějších předpisů vede přehled obcí a vojenských újezdů podle okresů a krajů a ve spolupráci se statistickým úřadem je zveřejňuje prostřednictvím statistických lexikonů ze sčítání lidu, domů a bytů.

Název obce je určen při vzniku obce nebo újezdu, ke změně názvu obce dává souhlas Ministerstvo vnitra na návrh obce. Název obce by měl být jedinečný v rámci okresu, není to však zajištěno žádným právním předpisem, takže v současnosti existují dvě výjimky (okres Domažlice, Brno-venkov) a po schválení připravovaného zákona o územně správním členění státu lze očekávat jednu další (okres Jihlava).

Garantem územního identifikátoru názvu obce je ČSÚ (číselník základních územních jednotek). Správcem názvu je MV ČR.

Kód obce je jednoznačný číselný prostorový identifikátor územního celku obce nebo vojenského újezdu. Kód obce je určen po vzniku obce číselníkem.

Kód obce je roven identifikačnímu číslu základní územní jednotky (ZÚJ), pokud se jedná o obec. Kód obce je jedinečný v rámci ČR.

Číselné označení obce je přípustné v hodnotách 500011 až 599999 (včetně kontrolního znaku) a označuje se jako kód obce či identifikační číslo ZÚJ ZÚJ resp. identifikační číslo obce.

Garantem a správcem kódu obce je ČSÚ.

Číselník obcí je v METIS označen číslem 0043. Jde o úroveň lokálních administrativních jednotek (budoucích LAU 2). Číselník obcí je provázán na klasifikaci územních statistických jednotek (0091), číselník základních územních jednotek (0051), číselník ulic a ostatních veřejných prostranství (0066), číselník pověřených obecních úřadů (0061), číselník obcí s rozšířenou působností (0065).

Součástí číselníku obcí je atribut a vazba na **typ obce**, který představuje označení postavení obce, vyplývající ze zákona o obcích, o zajišťování obrany ČR (vojenské újezdy), o hlavním městě Praze.

Obec je dána výčtem částí obcí. Území obcí a vojenských újezdů je dáno výčtem katastrálních území.

Území obcí a vojenských újezdů jsou skladebná do příslušného okresu a beze zbytku ho vykrývají.

Obec nebo vojenský újezd leží na jednom či více katastrálních územích nebo jejich částech a může ležet na více nesouvislých územích. V některých případech však v minulosti vzniklá hranice obce není dosud přesně vymezena nebo některé budovy přesahují na katastrální území sousední obce. V současnosti je evidován jeden případ přesahu, zahrnující celou obec, dalších 10 přesahů, obsahujících celou část obce, dalších 5 přesahů, obsahující ZSJ (necelou část obce) a v roce 2001 bylo evidováno 149 přesahů skupin budov vymezených sčítacími obvody. V těchto případech metodika rozlišuje vymezení územní a správní (viz podkapitola 3.2).

<u>Schéma kódu obce:</u> **AAAAAB**

AAAAA	=	identifikační číslo obce (kód ZÚJ) (přípustné rozmezí 50001 až 59999)
B	=	kontrolní znak (výpočet metodou MODULO 11-ADDO, nabývá hodnot 0 až 9)

Základní územní jednotka

Základní územní jednotkou se rozumí území obce nebo vojenského újezdu a v případě, že je obec členěna, území městského obvodu nebo městské části.

Základní územní jednotkou se rozumí taková jednotka, která se pro výkon veřejné správy již dále nečlení.

Garantem a správcem číselníku základních územních jednotek je ČSÚ.

Základní územní jednotka je **složeným prvkem** a její číselník se rovná souboru obcí a vojenských újezdů (bez Prahy a statutárních měst, která jsou členěná na městské obvody nebo městské části) a souboru městských obvodů nebo městských částí v Praze a členěných statutárních městech.

Číselník je v METIS označen číslem 0051. Číselník je provázán na číselník obcí (0043), číselník městských obvodů nebo městských částí (0044), číselník matričních úřadů (0045), číselník finančních úřadů (0046), číselník územně technických jednotek (0052), číselník základní sídelní jednotka díl (0053), číselník části obce dílu (0060), číselník obcí s pověřeným obecním úřadem, číselník obcí s rozšířenou působností (0065), číselník ulic a veřejných prostranství (0066), číselník statutárních měst (0069), číselník správních obvodů hlavního města Prahy (0072), klasifikaci územních statistických jednotek (0091), číselník stavebních úřadů (1180).

Územní obvod každé základní územní jednotky může být tvořen souhrnem několika územně technických jednotek nebo je totožný s jednou územně technickou jednotkou.

Schéma kódu základní územní jednotky: **AAAAAB**

AAAAA	=	identifikační číslo ZÚJ (kód ZÚJ) (přípustné rozmezí 50001 až 59999)
B	=	kontrolní znak (výpočet metodou MODULO 11-ADDO, nabývá hodnot 0 až 9)

Městský obvod, městská část

Na základě zákona č. 128/2000 Sb., o obcích (obecní zřízení), ve znění pozdějších změn se může území statutárního města členit na městské obvody nebo městské části s vlastními orgány samosprávy.

Území hlavního města Prahy, pro kterou byl vydán samostatný zákon č. 131/2000 Sb., o hlavním městě Praze, se člení na městské části s vlastními orgány samosprávy.

Vymezení území městských obvodů nebo městských částí statutárních měst a městských částí hlavního města Prahy je záležitostí obecně závazných předpisů (statutů měst).

O změnách hranic městských obvodů nebo městských částí uvnitř města se rozhoduje dle zákonů o obcích, o volbách do zastupitelstev v obcích a o místním referendu.

Název městského obvodu nebo městské části je slovní prostorový identifikátor územního celku městská část. Název je určen při vzniku městské části a může být změněn a to obecně závaznou vyhláškou města, kterou se mění statut města. Název je jedinečný v rámci statutárního města (nyní současně i v rámci České republiky). Součástí názvů je většinou název příslušného města, který je uváděn zpravidla na začátku.

Správcem názvů městských obvodů nebo městských částí je MV ČR, garantem číselníku je ČSÚ.

Kód městského obvodu nebo městské části je jednoznačný číselný prostorový identifikátor územního celku městská část. Je určen číselníkem základních územních

jednotek a je jedinečný v rámci ČR (tvoří jednotnou číselnou řadu společně s kódy obcí). Garantem a správcem číselníku je ČSÚ.

Číselník městských obvodů/městských částí je v METIS označen číslem 0044. Číselník je provázán na klasifikaci územních statistických jednotek (0091) a na číselník základních územních jednotek (0051).

Městský obvod či městská část tvoří souvislé území.

Území městského obvodu nebo městské části se skládá z katastrálních území nebo jejich částí (územně technických jednotek). Území městského obvodu nebo městské části jsou skladebná do příslušného statutárního města či hlavního města Prahy. Území městských obvodů nebo městských částí nemusejí pokrývat celá území měst.

<u>Schéma kódu městského obvodu, městské části:</u> **AAAAAB**

AAAAA	=	identifikační číslo městského obvodu, městské části (kód ZÚJ) (přípustné rozmezí 50001 až 59999)
B	=	kontrolní znak (výpočet metodou MODULO 11-ADDO, nabývá hodnot 0 až 9)

Územní obvod hlavního města Prahy

Území hlavního města Prahy tvoří samostatnou územní jednotku; dělí se na deset obvodů. Viz zákon č. 36/1960 Sb., o územním členění státu, § 2, ve znění pozdějších předpisů.

Kód územního obvodu hlavního města Prahy (dále UOHMP) je jednoznačný číselný prostorový identifikátor územního celku UOHMP, je určen zákonem, je neměnný a jedinečný v rámci ČR.

Garantem i správcem kódů je ČSÚ.

Číselník byl vytvořen jako součást soustavy územních celků vedených v Registru sčítacích obvodů a budov.

Ve statistických systémech je číselník označen číslem 0049 s vazbou na číselník 0051 Základní územní jednotka a na číselník 0043 Obec a vojenský újezd.

UOHMP se skládá beze zbytku z městských částí Prahy (základních územních jednotek).

UOMHP leží na jednom souvislém území.

Schéma kódu územního obvodu hlavního města Prahy: **AAB**

AA	=	identifikační číslo UOHMP (pořadové číslo) (přípustné rozmezí 01 až 10)
B	=	kontrolní znak (výpočet metodou MODULO 11-ADDO, nabývá hodnot 0 až 9)

Správní obvod hlavního města Prahy

Svěří-li zákon orgánům hlavního města Prahy výkon státní správy (dále jen "přenesená působnost hlavního města Prahy"), je území hlavního města Prahy správním obvodem (viz zákon č. 131/2000 Sb., o hlavním městě Praze, ve znění pozdějších změn, § 2, odst. 3). Hlavní město Praha vykonává přenesenou působnost, která je zvláštním zákonem svěřena krajům, pověřeným obecním úřadům a obcím, pokud zákon nebo Statut nestanoví jinak.

Od 1.7.2001 bylo v Praze vytvořeno 22 správních obvodů.

Název správního obvodu je určen usnesením Zastupitelstva hlavního města Prahy č. 25/18 z 21. prosince 2000 s účinností od 1. července 2001 včetně změn názvů platných od 1.1.2002 a příslušnými vyhláškami, kterými se vydává Statut hlavního města Prahy.

Správní obvody hlavního města Prahy jsou skladebné z městských částí.

Garantem územního identifikátoru názvu správního obvodu Prahy (dále SOP) je ČSÚ (číselník správních obvodů hlavního města Prahy CISSOP).

Kód správního obvodu je číselný identifikátor správního obvodu Prahy. Je určen po vzniku správního obvodu číselníkem.

Kód správního obvodu je jedinečný v České republice.

Číselné označení správního obvodu je přípustné v hodnotách 1101 až 1122.

Garantem a správcem číselníku správních obvodů Prahy je ČSÚ.

Číselník je v METIS označen číslem 0072. Číselník je provázán na číselník základních územních jednotek (0051).

Území správního obvodu hlavního města Prahy tvoří jeden souvislý polygon.

Schéma kódu SOP: **ABCC**

A	=	kód oblasti dle klasifikace CZ-NUTS
B	=	kód kraje v rámci oblasti dle klasifikace CZ-NUTS
CC	=	pořadové číslo SOP v rámci kraje

Část obce

Část obce je odvozená z evidence přidělených číselných řad čísel domovních ve vazbě na ucelené číselné řady čísel domovních (dle zákona č. 128/2000 Sb., díl 4) bez ohledu na vnitřní dělení obcí na městské obvody nebo městské části.

Obec se může dělit na části. Části obce mají samostatné číslování budov.

Část obce je v 99 % případů shodná s částí obce statistickou (dílem), soubory obou jednotek se odlišují pouze v Praze a některých statutárních městech, členěných na městské obvody nebo městské části. Ty části obce, které se odlišují od částí obce dílů, nemohou být uváděny v úředním seznamu obcí a jejich částí, tj. ve Statistickém lexikonu obcí, ve znění změn, evidovaných Ministerstvem vnitra, protože tento seznam má hierarchický charakter (obce se člení na městské obvody nebo městské části a pak teprve na části obce nebo jejich díly). Ve Statistickém lexikonu obcí České republiky 2005 byly proto uvedeny ve zvláštním seznamu (str. 59).

Název části obce je slovní prostorový identifikátor a je určen při vzniku části obce. Může být měněn rozhodnutím obce, změna se ohlašuje Ministerstvu vnitra a příslušnému katastrálnímu úřadu. Název je jedinečný v rámci obce.

Pro účely územní identifikace se považují obce nečleněné na části za obce s jedinou částí. Taková část má název shodný s názvem obce.

Číselník částí obcí navazuje na číselník kódů základních sídelních jednotek, vedený v METIS a registru sčítacích obvodů a budov ČSÚ.

Kód části obce je jednoznačný číselný prostorový identifikátor části obce a je určován po vzniku části obce číselníkem. Je neměnný a je jedinečný v rámci České republiky.

Kód části obce je konstruován takto:

a) pokud existuje mezi částí obce a některou ZSJ, která patří do této části obce, shoda jejich názvů, je jako kód části obce použit kód této ZSJ,

b) v ostatních případech je určen kód takovéto části obce z číselného intervalu 40001 až 49999, tj. v případech neshody názvů nebo když jde o část obce bez vlastních ZSJ, tedy tvořenou jen dílem ZSJ.

Garantem za správnost a správcem kódů částí obcí bylo do 10.3.2004 MMR ČR, od tohoto data ČSÚ. Správcem názvů je MV ČR.

Číselník část obce je v METIS označen číslem 0042. Číselník je provázán na číselník část obce díl 0060.

Část obce je dána výčtem očíslovaných budov. **Část obce je skladebná do příslušné obce**.

Část obce jako evidenční jednotka nemá vlastní hranici.

K pracovním účelům jsou odvozovány obalové křivky částí obcí, vytvořené sloučením území statistických obvodů, patřících do téže části obce. Takto vymezené části obce

nejsou vždy souvislým územím (více částí obce je namícháno do sebe, budovy patřící do téže části obce mohou být místně vzdálené na více polygonech).

<u>Schéma kódu části obce</u>: **AAAAAB**

AAAAA	=	kód ZSJ (přípustné rozmezí 00001 až 19999 a dále 30001 až 49999)
B	=	kontrolní znak (výpočet metodou MODULO 11-ADDO, nabývá hodnot 0 až 9)

Část obce díl

Část obce díl je evidenční jednotka vytvářená budovami s čísly popisnými a čísly evidenčními, respektive náhradními, přidělenými v jedné číselné řadě, která leží v jednom souvislém území (dle zákona č. 128/2000 Sb., díl 4) a je vedena **s ohledem na vnitřní dělení obcí na městské obvody nebo městské části.**

Obec se může dělit na části. Část obce je taková jednotka územního členění státu, která je jako část obce uvedena v úředním seznamu obcí a jejich částí, tj. ve Statistickém lexikonu obcí ve znění změn, evidovaných Ministerstvem vnitra.

Část obce díl je v 99 % případů shodná s částí obce, soubory obou jednotek se odlišují pouze v Praze a některých statutárních městech, členěných na městské obvody nebo městské části.

Garantem za správnost a správcem kódů částí obcí bylo do 10.3.2004 MMR ČR, od tohoto data ČSÚ. Správcem názvů je MV ČR.

Číselník částí obcí je v METIS označen číslem 0060. Číselník částí obcí je provázán na klasifikaci územních statistických jednotek (0091), číselník základních územních jednotek (0051), číselník základních sídelních jednotek dílů (0053), číselník částí obcí 0042.

Část obce díl je skladebná do příslušné obce, městského obvodu nebo městské části. Kromě toho je skladebná též do části obce, pokud s ní není přímo totožná.

Část obce jako evidenční jednotka nemá vlastní hranici.

K pracovním účelům jsou odvozovány obalové křivky částí obcí, vytvořené sloučením území statistických obvodů, patřících do téže části obce. Takto vymezené části obce nejsou vždy souvislým územím (více částí obce je namícháno do sebe, budovy patřící do téže části obce mohou být místně vzdálené na více polygonech).

Schéma kódu části obce dílu: **AAAAAB**

AAAAA	=	kód ZSJ (přípustné rozmezí 00001 až 19999 a dále 30001 až 49999)
B	=	kontrolní znak (výpočet metodou MODULO 11-ADDO, nabývá hodnot 0 až 9)

Územně technická jednotka

Územně technickou jednotkou se rozumí jednotka, která je vymezena jako katastrální území nebo jeho část, oddělená hranicí základní územní jednotky, tj. hranicí obce, městského obvodu či městské části.

Zákonným pramenem je zákon č. 89/1995 Sb., o státní statistické službě, ve znění pozdějších předpisů.

Základní územně technické jednotky jsou tvořeny buď katastrálními územími nebo jejich částmi.

V současnosti existují tři typy územně technických jednotek:

a) části katastrálních území, které v Praze a ve statutárních městech zasahují do několika městských obvodů/městských částí, nově byly jako samostatné územně technické jednotky vymezeny i další (druhé) polygony stávajících územně technických jednotek,

b) nově též části katastrálních území, na nichž leží část obce nebo ZSJ, patřící do jiné obce (přesah, ohraničený provizorní neboli přibližnou hranicí obce),

c) zcela novým typem ÚTJ jsou výjimečné případy dalších (druhých) polygonů katastrálních území, které mají přechodnou platnost.

Územně technické jednotky vytvářené částmi katastrálního území nejsou zahrnuty do Standardu informačního systému veřejné správy.

Název územně technické jednotky je buď shodný s názvem katastrálního území nebo je od něj odvozen doplňkovými přívlastky. V případě statutárních měst mají

všechny ÚTJ v rámci děleného KÚ názvy lišící se přívlastky od celistvého KÚ (v přívlastcích je vyjádřena příslušnost k městskému obvodu/městské části). V případě obecních přesahů má název odlišný od názvu KÚ pouze ÚTJ představují obecní přesah (v přívlastku je vyjádřen odkaz na dotčenou část obce nebo ZSJ).

V druhé polovině roku 2008 proběhlo sjednocení názvů dle úpravy, od které budou mít názvy odlišné od názvů katastrálních území všechna ÚTJ, na které se člení (v názvu ÚTJ shodné s katastrálním území, od kterého je odčleněn obecní přesah, bude mít v přívlastku odkaz na stávající název obce nebo části obce). V případě dosavadních ÚTJ, složených ze dvou polygonů, se z jednotlivých polygonů stávají samostatné ÚTJ, do jejichž názvu je doplněn přívlastek „díl 1“ a „díl 2“, přičemž označení „díl 1“ má ÚTJ s původním kódem, kdežto ÚTJ s označením „díl 2“ má zcela nový kód.

Jednoznačné identifikační číslo územně technické jednotky je odvozeno od kódu reprezentativní základní sídelní jednotky, ležící na ÚTJ, přičtením konstanty 60000. K tomu je připojen kontrolní znak.

Správcem názvů územně technických jednotek je ČSÚ, garantem územního identifikátoru ÚTJ je ČSÚ.

Názvy a kódy ÚTJ jsou součástí METIS, vedeného ČSÚ, který je garantem vedení číselníku územně technických jednotek.

Číselník územně technických jednotek je v METIS označen číslem 0052. Číselník územně technických jednotek je provázán na klasifikaci územních statistických jednotek (0091), na číselník základních územních jednotek (0051), číselník základních sídelních jednotek dílů (0053).

Územně technické jednotky jsou skladebné do příslušné základní územní jednotky a beze zbytku ji vykrývají.

Územně technická jednotka se skládá z výčtu pozemků na příslušné části katastrálního území. Územně technické jednotky jsou skladebné do příslušné základní územní jednotky.

Územně technická jednotka je tvořena jedním nebo více polygony (leží na nesouvislých územích).

<u>Schéma kódu územně technické jednotky</u>: **AAAAAB**

AAAAA	=	kód ZSJ + 60000 (přípustné rozmezí 60001 až 79999 a dále 90001 až 99999)
B	=	kontrolní znak (výpočet metodou MODULO 11-ADDO, nabývá hodnot 0 až 9)

Katastrální území

Katastrálním územím se rozumí technická jednotka, kterou tvoří místopisně uzavřený a v katastru nemovitostí společně evidovaný soubor nemovitostí (dle zákona České národní rady č. 344/1992 Sb., o katastru nemovitostí České republiky (katastrální zákon), § 27 písm. h), ve znění zákona č. 53/2004 Sb.).

Katastrální území pokrývají celé území státu. Katastrální území je v zásadě skladebnou jednotkou obcí, tzn. že jedno nebo více katastrálních území tvoří většinou územní obvod obce. V některých případech může součást obce tvořit zástavba, která leží na katastrálním území sousední obce (**delimitované území**), aniž by byla provedena odpovídající úprava hranic katastrálního území.

Katastrální území tvoří územní celek, který je vymezen hranicí v rámci katastru nemovitostí. Katastrální území je zároveň evidenční jednotkou pro číslování parcel. Hranice katastrálních území jsou předmětem zobrazení ve státních mapových dílech velkých a středních měřítek.

Název katastrálního území je slovní prostorový identifikátor, je určen při jeho vzniku, tj. v rámci vedení katastru nemovitostí České republiky. Název může být měněn a je jedinečný v rámci ČR.

Garantem číselníku územního identifikátoru názvu katastrálního území je Český statistický úřad, správcem názvů je Český úřad zeměměřický a katastrální.

Kód katastrálního území je jednoznačný číselný prostorový identifikátor územního celku katastrální území. Kód KÚ je určen číselníkem a je dán kódem odpovídající územně technické jednotky. Je neměnný a jedinečný v rámci České republiky.

Číselník je součástí Informačního systému katastru nemovitostí. Číselník katastrálních území, stejně jako číselník územně technických jednotek, je také součástí RSO. Je vytvořen v návaznosti na číselník základních sídelních jednotek tak, že kód katastrálních území je zpravidla odvozen od kódu jedné základní sídelní jednotky, ležící na katastrálním území, přičtením konstanty 60 000. K tomu je připojen kontrolní znak.

Garantem kódů KÚ je ČSÚ, správcem kódů je ČSÚ.

Číselník katastrálních území je v METIS označen číslem 0063. Číselník katastrálních území je provázán na číselník základních sídelních jednotek dílů (0053).

Katastrální území je dáno výčtem pozemků. Katastrální území jsou skladebná do příslušné obce a beze zbytku ji vykrývají.

Katastrální území leží na jednom či vícenásobném polygonu (na nesouvislých územích). V posledním období však katastrální úřady systematicky odstraňují druhé polygony katastrálních území tak, aby všechna katastrální území tvořila jediný polygon.

<u>Schéma kódu katastrálního území</u>: **AAAAAB**

AAAAA	=	kód ZSJ + 60000 (přípustné rozmezí 60001 až 79999 a dále 90001 až 99999)
B	=	kontrolní znak (výpočet metodou MODULO 11-ADDO, nabývá hodnot 0 až 9)

Základní sídelní jednotka

Základní sídelní jednotkou se rozumí jednotka představující části území obce s jednoznačnými územně technickými a urbanistickými podmínkami nebo spádová území seskupení objektů obytného nebo rekreačního charakteru.

Zákonným pramenem je zákon č. 89/1995 Sb., o státní statistické službě, ve znění pozdějších předpisů (zejména zákon č. 230/2006, ve kterém je základní sídelní jednotka definována).

Základní sídelní jednotka **je skladebnou součástí sídelní struktury a je určena pro prostorovou identifikaci a sledování sociálně ekonomických a územně technických jevů, přímo vázaných na osídlení**, zejména výsledků Sčítání lidu, domů a bytů.

Celé území obcí je beze zbytku pokryto souborem základních sídelních jednotek. Ve vybraných městech se nazývají **urbanistickými obvody** (UO) a jejich vymezení navazuje na dřívější rozčlenění měst podle převažujícího charakteru urbanistických a územně technických podmínek, vyjádřených v minulosti charakteristikou UO:

> O – obytné plochy, N – odloučené obytné plochy, P – plochy průmyslových areálů, D – plochy dopravních areálů, V – plochy areálů občanské vybavenosti, R – rekreační plochy, X – rezervní plochy, Z – zemědělské plochy, L – lesní plochy, U – ostatní účelové plochy.
> V ostatním území se nazývají sídelní lokality (SL) a představují spádová území soustředění souvislé zástavby, ohraničená jednak hranicemi katastrálních území, jednak dělicími liniemi uvnitř katastrálních území.

V Praze jsou jakožto ZSJ označovány díly urbanistických obvodů (dále UO), které vyjadřují většinou příslušnost k různým katastrálním územím. V ostatním území díly UO (které představovaly díly ZSJ, označované A, B, C..) zanikly zavedením skladebnosti ZSJ do katastrálních území.

Území základních sídelních jednotek vyplňují beze zbytku plochu všech katastrálních území obcí. Na jednom katastrálním území existuje 1 až n jednotek ZSJ.

V případě, že základní sídelní jednotka zasahuje do více částí obcí, znamená to, že se člení na díly ZSJ, označované 1, 2 ... až n (viz dále evidenční prvek dílu základní sídelní jednotky).

Poznámka: při revizi základních sídelních jednotek v letech 1999 až 2001 byla snaha formálně zrušit rozlišování ZSJ na urbanistické obvody a sídelní lokality vzhledem k tomu, že pro všechny ZSJ byly vymezeny hranice (dříve měly hranice pouze UO). Avšak vzhledem k tomu, že jedním ze základních principů této revize byla stabilita – neměnnost základního souboru ZSJ, zůstaly v obou typech ZSJ zakonzervovány metodické rozdíly z doby jejich vzniku, a proto má smysl je stále rozlišovat, zvláště ve velkých městech. Urbanistické obvody se kromě toho liší od sídelních lokalit tím, že mají navíc pořadová čísla v rámci města (obce).

Zákon o sčítání lidu, domů a bytů v roce 2001 uvádí, že **základní sídelní jednotka tvoří skladebnou část obce s jednoznačně územně technickými a urbanistickými podmínkami**, a odkazuje se na stavební zákon č. 83/1998 Sb., § 11 Regulační plán. Opora v současném znění stavebního zákona zanikla.

Základní sídelní jednotka získala nově zákonnou podporu v zákoně č. 230/2006 Sb., kterým se mění zákon č. 89/1995 Sb., o státní statistické službě, ve kterém je výslovně definována.

Základní sídelní jednotka je územní celek, jehož ohraničení bylo vymezeno v rámci územní přípravy SLDB 2001 nad digitální mapou pro území České republiky v gesci MMR ČR. Referenčním rozhraním je digitální, rastrová barevná **Základní mapa České republiky 1:10 000** (systém ZABAGED 2) Českého úřadu zeměměřického a katastrálního.

Základní sídelní jednotky a jejich názvy byly do 10.3.2004 vedeny v Územně identifikačním registru ZSJ, jehož garantem bylo MMR ČR (aktualizaci zajišťoval Ústav pro racionalizaci stavebnictví Praha, a. s.). Od tohoto data byla agenda UIR-ZSJ převedena na Český statistický úřad, do správy registru sčítacích obvodů a budov.

Název základní sídelní jednotky je slovním prostorovým identifikátorem a je určen při jejím vzniku. Název ZSJ je jedinečný v rámci obce a může být měněn.

Kód ZSJ je jednoznačný číselný prostorový identifikátor územního celku ZSJ, je určován stejným postupem jako název ZSJ, je neměnný a jedinečný v rámci ČR.

Garantem i správcem kódů je ČSÚ.

Číselník byl vytvořen jako součást soustavy identifikátorů Informačního systému o území (ISÚ), vytvořeném počátkem 70tých let 20. století v Terplanu – Státním ústavu pro územní plánování pod gescí ústředního orgánu územního plánování (různá ministerstva, naposledy od roku 1996 MMR ČR).

Číselník základních sídelních jednotek v METIS nese označení 0047 a je provázán na číselník 0052 Územně technická jednotka a na číselník 0053 Základní sídelní jednotka díl.

Základní sídelní jednotka se skládá beze zbytku ze statistických obvodů. Základní sídelní jednotky jsou skladebné do katastrálních území a beze zbytku ho vykrývají, s výjimkou přesahu jednotlivých budov, kdy jsou skladebné do obcí, případně částí obcí.

Základní sídelní jednotka leží na jednom souvislém území.

Schéma kódu základní sídelní jednotky: **AAAAAB**

AAAAA = kód ZSJ
(přípustné rozmezí 00001 až 19999 a dále 30001 až 39999)

B = kontrolní znak vypočtený metodou MODULO 11-ADDO
(nabývá hodnot 0-9)

Základní sídelní jednotka díl

Vymezení základní sídelní jednotky dílu vychází z definice základní sídelní jednotky jako celku: základní sídelní jednotkou se rozumí jednotka představující části území obce s jednoznačnými územně technickými a urbanistickými podmínkami nebo spádová území seskupení objektů obytného nebo rekreačního charakteru. V případě, že základní sídelní lokalita zasahuje do více částí obcí, znamená to, že se člení na díly základní sídelní jednotky, označované 1, 2 ... až n.

Garantem za správnost a správcem kódů ZSJ s díly bylo do 10.3.2004 MMR ČR, od tohoto data ČSÚ.

Název ZSJ dílu vychází plně z názvu základní sídelní jednotky jako celku a v případě dělených ZSJ se k názvu ZSJ připojuje slovo „díl“ a pořadové číslo dílu ve tvaru základní číslovky.

Kód ZSJ dílu vychází plně z kódu základní sídelní jednotky jako celku a v případě dělených ZSJ se skutečnost projeví v číselném označení dílu.

Číselník základních sídelních jednotek dílů je v METIS označen číslem 0053. Číselník ZSJ je provázán na klasifikaci územních statistických jednotek (0091), číselník základních územních jednotek (0051), číselník částí obcí dílů (0060), číselník katastrálních území (0063), číselník územně technických jednotek (0052), číselník ulic a veřejných prostranství (0066), na číselník statistických obvodů (0055).

Díl základní sídelní jednotky je dán různou příslušností budov, patřících do téže základní sídelní jednotky a do více částí obce. Díl základní sídelní jednotky je dán výčtem statistických obvodů. Díly ZSJ jsou beze zbytku skladebné do příslušné ZSJ.

K pracovním účelům jsou odvozovány obalové křivky dílů základních sídelních jednotek, vytvořených sloučením území statistických obvodů, patřících do téže základní sídelní jednotky a současně do téže části obce (včetně přesahů budov na území jiné obce). Díly základních sídelních jednotek nejsou vždy souvislým územím (více dílů odvozených od částí obce je namícháno do sebe, díly ZSJ jsou místně vzdálené na více polygonech).

Schéma kódu dílu základní sídelní jednotky: **AAAAABC**

AAAAA = kód ZSJ
(přípustné rozmezí 00001 až 19999 a dále 30001 až 39999)

B = kontrolní znak ZSJ
(výpočet metodou MODULO 11-ADDO, nabývá hodnot 0 až 9)

C = díl ZSJ
(přípustné rozmezí 0 až 8; přitom 9 označuje zaniklé díly ZSJ evidované pouze v agendě UIR-ZSJ, přičemž zaniklých dílů ZSJ může být v jedné ZSJ více, neboť díly 9 označují všechny díly ZSJ ze SLDB 2001 i 1991, které dnes neexistují, ale pro územní přepočty musí být do příslušné ZSJ začleněny, k jejich rozlišení slouží další položky v databázi, zejména kód dílu ZSJ při sčítání 2001 nebo 1991)

Hlavní město Praha v číselníku Statutární město a hlavní město Praha

The Capital Prague - Codes of corporate town and hlavní město Praha

hlavní město Praha - statutární město *The Capital Prague - corporate town*	554782

Hlavní město Praha v číselníku Obec

The Capital Prague - Codes of municipality

hlavní město Praha - obec *The Capital Prague - municipality*	554782

Číselník základních územních jednotek, městských částí

Codes of the basic settlements units, city sections

Městská část *City section*	Kód ZÚJ (MČ) *BTU code (City sections code)*	Správní obvod *District*	Městská část *City section*	Kód ZÚJ (MČ) *BTU code (City sections code)*	Správní obvod *District*
Praha 1	500054	Praha 1	Praha-Dolní Počernice	538175	Praha 14
Praha 2	500089	Praha 2	Praha-Dubeč	538205	Praha 15
Praha 3	500097	Praha 3	Praha-Klánovice	538302	Praha 21
Praha 4	500119	Praha 4	Praha-Koloděje	538353	Praha 21
Praha 5	500143	Praha 5	Praha-Kolovraty	538361	Praha 22
Praha 6	500178	Praha 6	Praha-Královice	538388	Praha 22
Praha 7	500186	Praha 7	Praha-Křeslice	538400	Praha 11
Praha 8	500208	Praha 8	Praha-Kunratice	547042	Praha 4
Praha 9	500216	Praha 9	Praha-Libuš	547051	Praha 12
Praha 10	500224	Praha 10	Praha-Lipence	539449	Praha 16
Praha 11	547034	Praha 11	Praha-Lochkov	539465	Praha 16
Praha 12	547107	Praha 12	Praha-Lysolaje	547140	Praha 6
Praha 13	539694	Praha 13	Praha-Nebušice	547158	Praha 6
Praha 14	547361	Praha 14	Praha-Nedvězí	538531	Praha 22
Praha 15	547387	Praha 15	Praha-Petrovice	547395	Praha 15
Praha 16	539601	Praha 16	Praha-Přední Kopanina	539589	Praha 6
Praha 17	547174	Praha 17	Praha-Řeporyje	539635	Praha 13
Praha 18	547417	Praha 18	Praha-Satalice	538736	Praha 19
Praha 19	547344	Praha 19	Praha-Slivenec	539678	Praha 5
Praha 20	538213	Praha 20	Praha-Suchdol	547271	Praha 6
Praha 21	538949	Praha 21	Praha-Šeberov	539724	Praha 11
Praha 22	538931	Praha 22	Praha-Štěrboholy	547409	Praha 15
Praha-Běchovice	538060	Praha 21	Praha-Troja	547328	Praha 7
Praha-Benice	538078	Praha 22	Praha-Újezd	539791	Praha 11
Praha-Březiněves	538124	Praha 8	Praha-Velká Chuchle	547115	Praha 16
Praha-Čakovice	547310	Praha 19	Praha-Vinoř	539007	Praha 19
Praha-Ďáblice	547298	Praha 8	Praha-Zbraslav	539864	Praha 16
Praha-Dolní Chabry	547301	Praha 8	Praha-Zličín	539899	Praha 17
Praha-Dolní Měcholupy	547379	Praha 15			

Číselník územních obvodů hl. m. Prahy

Codes of the local districts of Prague

Územní obvod *Local district*	Kód UOHMP *LD code*	Zahrnuje městské části *City section included in the local district*
Praha 1	019	Praha 1
Praha 2	027	Praha 2
Praha 3	035	Praha 3
Praha 4	043	Praha 4, Praha 11, Praha 12, Praha-Kunratice, Praha-Libuš, Praha-Šeberov, Praha-Újezd
Praha 5	051	Praha 5, Praha 13, Praha 16, Praha-Lipence, Praha-Lochkov, Praha-Řeporyje, Praha-Slivenec, Praha-Velká Chuchle, Praha-Zbraslav, Praha-Zličín
Praha 6	060	Praha 6, Praha 17, Praha-Lysolaje, Praha-Nebušice, Praha-Přední Kopanina, Praha-Suchdol
Praha 7	078	Praha 7, Praha-Troja
Praha 8	086	Praha 8, Praha-Březiněves, Praha-Ďáblice, Praha-Dolní Chabry
Praha 9	094	Praha 9, Praha 14, Praha 18, Praha 19, Praha 20, Praha 21, Praha-Běchovice, Praha-Čakovice, Praha-Dolní Počernice, Praha-Klánovice, Praha-Koloděje ,Praha-Satalice, Praha-Vinoř
Praha 10	108	Praha 10, Praha 15, Praha 22, Praha-Benice, Praha-Dolní Měcholupy, Praha-Dubeč, Praha-Kolovraty, Praha-Královice, Praha-Křeslice, Praha-Nedvězí, Praha-Petrovice, Praha-Štěrboholy

Číselník správních obvodů hl. m. Prahy

Codes of the administrative districts of Prague

Správní obvod *Adminisrative district*	Kód SOP *AD code*	Zahrnuje městské části *City section included in the administrative district*
Praha 1	1101	Praha 1
Praha 2	1102	Praha 2
Praha 3	1103	Praha 3
Praha 4	1104	Praha 4, Praha-Kunratice
Praha 5	1105	Praha 5, Praha-Slivenec
Praha 6	1106	Praha 6, Praha-Lysolaje, Praha-Nebušice, Praha-Přední Kopanina, Praha-Suchdol
Praha 7	1107	Praha 7, Praha-Troja
Praha 8	1108	Praha 8, Praha-Březiněves, Praha-Dolní Chabry, Praha-Ďáblice
Praha 9	1109	Praha 9
Praha 10	1110	Praha 10
Praha 11	1111	Praha 11, Praha-Křeslice, Praha-Šeberov, Praha-Újezd
Praha 12	1112	Praha 12, Praha-Libuš
Praha 13	1113	Praha 13, Praha-Řeporyje
Praha 14	1114	Praha 14, Praha-Dolní Počernice
Praha 15	1115	Praha 15, Praha-Dolní Měcholupy, Praha-Dubeč, Praha-Petrovice, Praha-Štěrboholy
Praha 16	1116	Praha 16, Praha-Lipence, Praha-Lochkov, Praha-Velká Chuchle, Praha-Zbraslav
Praha 17	1117	Praha 17, Praha-Zličín
Praha 18	1118	Praha 18, Praha-Čakovice
Praha 19	1119	Praha 19, Praha-Satalice, Praha-Vinoř
Praha 20	1120	Praha 20
Praha 21	1121	Praha 21, Praha-Běchovice, Praha-Klánovice, Praha-Koloděje
Praha 22	1122	Praha 22, Praha-Benice, Praha-Kolovraty, Praha-Královice, Praha-Nedvězí

Číselník částí obce hl. m. Prahy

Codes of the municipality parts of Prague

Část obce *Municipality part*	Kód ČO *MP code*	Část obce *Municipality part*	Kód ČO *MP code*	Část obce *Municipality part*	Kód ČO *MP code*
Běchovice	001520	Koloděje	068501	Radotín	306169
Benice	002585	Kolovraty	068594	Ruzyně	400394
Bohnice	400581	Komořany	400246	Řeporyje	490270
Braník	400203	Košíře	400319	Řepy	400483
Břevnov	490032	Královice	072621	Satalice	146137
Březiněves	014133	Krč	400165	Sedlec	400505
Bubeneč	490024	Křeslice	076074	Slivenec	150592
Čakovice	400751	Kunratice	400262	Smíchov	400301
Černý Most	400742	Kyje	400785	Sobín	193259
Čimice	400599	Lahovice	129241	Staré Město	400017
Ďáblice	400670	Letňany	400807	Stodůlky	490172
Dejvice	400459	Lhotka	400157	Strašnice	490181
Dolní Chabry	400661	Libeň	490105	Střešovice	400424
Dolní Měcholupy	490041	Liboc	400408	Střížkov	490199
Dolní Počernice	029955	Libuš	400254	Suchdol	400491
Dubeč	033332	Lipany	068608	Šeberov	162132
Háje	400220	Lipence	083976	Štěrboholy	400921
Hájek	173398	Lochkov	086428	Točná	52400
Hloubětín	490059	Lysolaje	400521	Troja	490202
Hlubočepy	400289	Malá Chuchle	129186	Třebonice	490211
Hodkovičky	128091	Malá Strana	490121	Třeboradice	400769
Holešovice	490067	Malešice	490113	Uhříněves	173428
Holyně	150576	Michle	490130	Újezd	173991
Horní Měcholupy	400904	Miškovice	131555	Újezd nad Lesy	173771
Horní Počernice	043770	Modřany	400238	Veleslavín	400432
Hostavice	400793	Motol	400335	Velká Chuchle	400360
Hostivař	400866	Nebušice	400513	Vinohrady	490229
Hradčany	490075	Nedvězí	102326	Vinoř	182371
Hrdlořezy	490083	Nové Město	490148	Vokovice	400441
Chodov	400211	Nusle	490156	Vršovice	490237
Cholupice	052396	Petrovice	400912	Vysočany	490245
Jinonice	490091	Písnice	120987	Vyšehrad	127302
Josefov	127001	Pitkovice	490164	Záběhlice	490253
Kamýk	128457	Podolí	400190	Zadní Kopanina	145271
Karlín	400637	Prosek	400718	Zbraslav	400343
Kbely	400777	Přední Kopanina	134376	Zličín	400351
Klánovice	065447	Radlice	400297	Žižkov	490261
Kobylisy	400611				

Číselník částí obce-díl hl. m. Prahy

Codes of the municipality section-part of Prague

Část obce-díl *Municipality section-part*	Kód ČO-díl *MS-part code*	Městská část *City section*
Běchovice	001520	Praha-Běchovice
Benice	002585	Praha-Benice
Bohnice	400581	Praha 8
Braník	400203	Praha 4
Břevnov (Praha 5)	415391	Praha 5
Břevnov (Praha 6)	400416	Praha 6
Březiněves	014133	Praha-Březiněves
Bubeneč (Praha 6)	400467	Praha 6
Bubeneč (Praha 7)	400564	Praha 7
Čakovice	400751	Praha-Čakovice
Černý Most	400742	Praha 14
Čimice	400599	Praha 8
Ďáblice	400670	Praha-Ďáblice
Dejvice	400459	Praha 6
Dolní Chabry	400661	Praha-Dolní Chabry
Dolní Měcholupy *)	400891	Praha-Dolní Měcholupy
Dolní Počernice	029955	Praha-Dolní Počernice
Dubeč	033332	Praha-Dubeč
Háje	400220	Praha 11
Hájek	173398	Praha 22
Hloubětín (Praha 9)	415022	Praha 9
Hloubětín (Praha 10)	415359	Praha 10
Hloubětín (Praha 14)	400726	Praha 14
Hlubočepy	400289	Praha 5
Hodkovičky	128091	Praha 4
Holešovice (Praha 1)	414956	Praha 1
Holešovice (Praha 7)	400530	Praha 7
Holyně	150576	Praha-Slivenec
Horní Měcholupy	400904	Praha 15
Horní Počernice	043770	Praha 20
Hostavice	400793	Praha 14
Hostivař	400866	Praha 15
Hradčany (Praha 1)	400041	Praha 1
Hradčany (Praha 6)	400386	Praha 6
Hrdlořezy (Praha 9)	400734	Praha 9
Hrdlořezy (Praha 10)	415341	Praha 10
Chodov	400211	Praha 11
Cholupice	052396	Praha 12
Jinonice (Praha 5)	400327	Praha 5
Jinonice (Praha 13)	415014	Praha 13
Josefov	127001	Praha 1
Kamýk	128457	Praha 12
Karlín	400637	Praha 8
Kbely	400777	Praha 19
Klánovice	065447	Praha-Klánovice
Kobylisy	400611	Praha 8
Koloděje	068501	Praha-Koloděje
Kolovraty	068594	Praha-Kolovraty

*) do 7.5.2009 Dolní Měcholupy (Praha-Dolní Měcholupy) kód 400891
Dolní Měcholupy (Praha-Dubeč) kód 415430

Číselník částí obce-díl hl. m. Prahy

Codes of the municipality section-part of Prague

pokračování *Continued*

Část obce-díl *Municipality section-part*	Kód ČO-díl *MS-part code*	Městská část *City section*
Komořany	400246	Praha 12
Košíře	400319	Praha 5
Královice	072621	Praha-Královice
Krč	400165	Praha 4
Křeslice	076074	Praha-Křeslice
Kunratice	400262	Praha-Kunratice
Kyje	400785	Praha 14
Lahovice	129241	Praha-Zbraslav
Letňany	400807	Praha 18
Lhotka	400157	Praha 4
Libeň (Praha 7)	400556	Praha 7
Libeň (Praha 8)	400629	Praha 8
Libeň (Praha 9)	400696	Praha 9
Liboc	400408	Praha 6
Libuš	400254	Praha-Libuš
Lipany	068608	Praha-Kolovraty
Lipence	083976	Praha-Lipence
Lochkov	086428	Praha-Lochkov
Lysolaje	400521	Praha-Lysolaje
Malá Chuchle	129186	Praha-Velká Chuchle
Malá Strana (Praha 1)	400033	Praha 1
Malá Strana (Praha 5)	400271	Praha 5
Malešice (Praha 9)	415332	Praha 9
Malešice (Praha 10)	400858	Praha 10
Michle (Praha 4)	400173	Praha 4
Michle (Praha 10)	400882	Praha 10
Miškovice	131555	Praha-Čakovice
Modřany	400238	Praha 12
Motol	400335	Praha 5
Nebušice	400513	Praha-Nebušice
Nedvězí	102326	Praha-Nedvězí
Nové Město (Praha 1)	400025	Praha 1
Nové Město (Praha 2)	400068	Praha 2
Nové Město (Praha 8)	400653	Praha 8
Nusle (Praha 2)	400084	Praha 2
Nusle (Praha 4)	400181	Praha 4
Petrovice	400912	Praha-Petrovice
Písnice	120987	Praha-Libuš
Pitkovice	415413	Praha 22
Podolí	400190	Praha 4
Prosek	400718	Praha 9
Přední Kopanina	134376	Praha-Přední Kopanina
Radlice	400297	Praha 5
Radotín	306169	Praha 16
Ruzyně	400394	Praha 6
Řeporyje (Praha 13)	415286	Praha 13
Řeporyje (Praha-Řeporyje)	415278	Praha-Řeporyje
Řepy	400483	Praha 17
Satalice	146137	Praha-Satalice

Číselník částí obce-díl hl. m. Prahy

Codes of the municipality section-part of Prague

dokončení *End of table*

Část obce-díl *Municipality section-part*	Kód ČO-díl *MS-part code*	Městská část *City section*
Sedlec (Praha 6)	415774	Praha 6
Sedlec (Praha-Suchdol)	415766	Praha-Suchdol
Slivenec	150592	Praha-Slivenec
Smíchov	400301	Praha 5
Sobín	193259	Praha-Zličín
Staré Město	400017	Praha 1
Stodůlky (Praha 13)	400378	Praha 13
Stodůlky (Praha-Řeporyje)	415294	Praha-Řeporyje
Strašnice (Praha 3)	400122	Praha 3
Strašnice (Praha 10)	400840	Praha 10
Střešovice	400424	Praha 6
Střížkov (Praha 8)	400602	Praha 8
Střížkov (Praha 9)	400688	Praha 9
Suchdol	400491	Praha-Suchdol
Šeberov	162132	Praha-Šeberov
Štěrboholy	400921	Praha-Štěrboholy
Točná	52400	Praha 12
Troja (Praha 8)	400572	Praha 8
Troja (Praha-Troja)	400548	Praha-Troja
Třebonice (Praha 13)	415308	Praha 13
Třebonice (Praha-Řeporyje)	415316	Praha-Řeporyje
Třebonice (Praha-Zličín)	415324	Praha-Zličín
Třeboradice	400769	Praha-Čakovice
Uhříněves	173428	Praha 22
Újezd	173991	Praha-Újezd
Újezd nad Lesy	173771	Praha 21
Veleslavín	400432	Praha 6
Velká Chuchle	400360	Praha-Velká Chuchle
Vinohrady (Praha 1)	400050	Praha 1
Vinohrady (Praha 2)	400076	Praha 2
Vinohrady (Praha 3)	400114	Praha 3
Vinohrady (Praha 4)	400131	Praha 4
Vinohrady (Praha 10)	400823	Praha 10
Vinoř	182371	Praha-Vinoř
Vokovice	400441	Praha 6
Vršovice (Praha 4)	415405	Praha 4
Vršovice (Praha 10)	400831	Praha 10
Vysočany (Praha 3)	400092	Praha 3
Vysočany (Praha 9)	400700	Praha 9
Vyšehrad	127302	Praha 2
Záběhlice (Praha 4)	400149	Praha 4
Záběhlice (Praha 10)	400874	Praha 10
Zadní Kopanina	145271	Praha-Řeporyje
Zbraslav	400343	Praha-Zbraslav
Zličín	400351	Praha-Zličín
Žižkov (Praha 3)	400106	Praha 3
Žižkov (Praha 8)	400645	Praha 8
Žižkov (Praha 10)	400815	Praha 10

Číselník územně technických jednotek hl. m. Prahy

Codes of the territorial technical units of Prague

Územně technická jednotka *Territorial technical unit*	Kód ÚTJ *TTU code*	Městská část *City section*
Běchovice	601527	Praha-Běchovice
Benice	602582	Praha-Benice
Bohnice	730556	Praha 8
Braník	727873	Praha 4
Břevnov-Praha 5	920771	Praha 5
Břevnov-Praha 6	729582	Praha 6
Březiněves	614131	Praha-Březiněves
Bubeneč-Praha 6	730106	Praha 6
Bubeneč-Praha 7	730165	Praha 7
Čakovice	731561	Praha-Čakovice
Černý Most	731676	Praha 14
Čimice	730394	Praha 8
Ďáblice	730629	Praha-Ďáblice
Dejvice	729272	Praha 6
Dolní Chabry	730599	Praha-Dolní Chabry
Dolní Měcholupy *)	732541	Praha-Dolní Měcholupy
Dolní Počernice	629952	Praha-Dolní Počernice
Dubeč	633330	Praha-Dubeč
Háje	728233	Praha 11
Hájek u Uhříněvsi	773395	Praha 22
Hloubětín-Praha 9	731757	Praha 9
Hloubětín-Praha 10	732478	Praha 10
Hloubětín-Praha 14	731234	Praha 14
Hlubočepy	728837	Praha 5
Hodkovičky	727857	Praha 4
Holešovice-Praha 1	727156	Praha 1
Holešovice-Praha 7	730122	Praha 7
Holyně	750573	Praha-Slivenec
Horní Měcholupy	732583	Praha 15
Horní Počernice	643777	Praha 20
Hostavice	731722	Praha 14
Hostivař	732052	Praha 15
Hradčany-Praha 1	727121	Praha 1
Hradčany-Praha 6	729558	Praha 6
Hrdlořezy-Praha 9	731765	Praha 9
Hrdlořezy-Praha 10	732460	Praha 10
Chodov	728225	Praha 11
Cholupice	652393	Praha 12
Jinonice-Praha 5	728730	Praha 5
Jinonice-Praha 13	729132	Praha 13
Josefov	727008	Praha 1
Kamýk	728438	Praha 12
Karlín	730955	Praha 8
Kbely	731641	Praha 19
Klánovice	665444	Praha-Klánovice
Kobylisy	730475	Praha 8
Koloděje	668508	Praha-Koloděje
Kolovraty	668591	Praha-Kolovraty

*) do 7.5.2009 Dolní Měcholupy-Praha-Dolní Měcholupy kód 732541
Dolní Měcholupy-Praha-Dubeč kód 920622

Číselník územně technických jednotek hl. m. Prahy

Codes of the territorial technical units of Prague

pokračování *Continued*

Územně technická jednotka *Territorial technical unit*	Kód ÚTJ *TTU code*	Městská část *City section*
Komořany	728519	Praha 12
Košíře	728764	Praha 5
Královice	672629	Praha-Královice
Krč	727598	Praha 4
Křeslice	676071	Praha-Křeslice
Kunratice	728314	Praha-Kunratice
Kyje	731226	Praha 14
Lahovice	729248	Praha-Zbraslav
Letňany	731439	Praha 18
Lhotka	728071	Praha 4
Libeň-Praha 7	730220	Praha 7
Libeň-Praha 8	730891	Praha 8
Libeň-Praha 9 díl 1	731331	Praha 9
Libeň-Praha 9 díl 2	798053	Praha 9
Liboc	729795	Praha 6
Libuš	728390	Praha-Libuš
Lipany	668605	Praha-Kolovraty
Lipence	683973	Praha-Lipence
Lochkov	686425	Praha-Lochkov
Lysolaje	729931	Praha-Lysolaje
Malá Chuchle	729183	Praha-Velká Chuchle
Malá Strana-Praha 1	727091	Praha 1
Malá Strana-Praha 5	729035	Praha 5
Malešice-Praha 9	918296	Praha 9
Malešice-Praha 10	732451	Praha 10
Michle-Praha 4	727750	Praha 4
Michle-Praha 10	732150	Praha 10
Miškovice	731552	Praha-Čakovice
Modřany	728616	Praha 12
Motol	728951	Praha 5
Nebušice	729876	Praha-Nebušice
Nedvězí u Říčan	702323	Praha-Nedvězí
Nové Město-Praha 1	727075	Praha 1
Nové Město-Praha 2 díl 1	727181	Praha 2
Nové Město-Praha 2 díl 2	918202	Praha 2
Nové Město-Praha 8	730971	Praha 8
Nusle-Praha 2	727296	Praha 2
Nusle-Praha 4	728161	Praha 4
Petrovice	732613	Praha-Petrovice
Písnice	720984	Praha-Libuš
Pitkovice	773417	Praha 22
Podolí	728152	Praha 4
Prosek	731382	Praha 9
Přední Kopanina	734373	Praha-Přední Kopanina
Radlice	728641	Praha 5
Radotín	738620	Praha 16
Ruzyně	729710	Praha 6
Řeporyje-Praha 13	918377	Praha 13
Řeporyje-Praha-Řeporyje	745251	Praha-Řeporyje
Řepy	729701	Praha 17

Číselník územně technických jednotek hl. m. Prahy

Codes of the territorial technical units of Prague

dokončení *End of table*

Územně technická jednotka *Territorial technical unit*	Kód ÚTJ *TTU code*	Městská část *City section*
Satalice	746134	Praha-Satalice
Sedlec-Praha 6	730041	Praha 6
Sedlec-Praha-Suchdol	730033	Praha-Suchdol
Slivenec	750590	Praha-Slivenec
Smíchov	729051	Praha 5
Sobín	793256	Praha-Zličín
Staré Město	727024	Praha 1
Stodůlky-Praha 13	755541	Praha 13
Stodůlky-Praha-Řeporyje	918351	Praha-Řeporyje
Strašnice-Praha 3	727482	Praha 3
Strašnice-Praha 10	731943	Praha 10
Střešovice	729302	Praha 6
Střížkov-Praha 8 díl 1	730866	Praha 8
Střížkov-Praha 8 díl 2	730858	Praha 8
Střížkov-Praha 9	731391	Praha 9
Suchdol	729981	Praha-Suchdol
Šeberov	762130	Praha-Šeberov
Štěrboholy	732516	Praha-Štěrboholy
Točná	652407	Praha 12
Troja-Praha 8	730742	Praha 8
Troja-Praha-Troja	730190	Praha-Troja
Třebonice-Praha 13	770353	Praha 13
Třebonice-Praha-Řeporyje	918369	Praha-Řeporyje
Třebonice-Praha-Zličín	916935	Praha-Zličín
Třeboradice	731528	Praha-Čakovice
Uhříněves	773425	Praha 22
Újezd nad Lesy	773778	Praha 21
Újezd u Průhonic	773999	Praha-Újezd
Veleslavín	729353	Praha 6
Velká Chuchle	729213	Praha-Velká Chuchle
Vinohrady-Praha 1	727067	Praha 1
Vinohrady-Praha 2	727164	Praha 2
Vinohrady-Praha 3	727547	Praha 3
Vinohrady-Praha 4 díl 1	728187	Praha 4
Vinohrady-Praha 4 díl 2	920517	Praha 4
Vinohrady-Praha 10	732311	Praha 10
Vinoř	782378	Praha-Vinoř
Vokovice	729418	Praha 6
Vršovice-Praha 4	920789	Praha 4
Vršovice-Praha 10	732257	Praha 10
Vysočany-Praha 9	731285	Praha 3
Vysočany-Praha 3	727431	Praha 9
Vyšehrad	727300	Praha 2
Záběhlice-Praha 4	727997	Praha 4
Záběhlice-Praha 10	732117	Praha 10
Zadní Kopanina	745278	Praha-Řeporyje
Zbraslav	791733	Praha-Zbraslav
Zličín	793264	Praha-Zličín
Žižkov-Praha 3	727415	Praha 3
Žižkov-Praha 8	730939	Praha 8
Žižkov-Praha 10	732401	Praha 10

Číselník katastrálních území hl. m. Prahy

Codes of the cadastral territories of Prague

Katastrální území *Name of CT*	Kód KÚ *CT code*	Katastrální území *Name of CT*	Kód KÚ *CT code*	Katastrální území *Name of CT*	Kód KÚ *CT code*
Běchovice	601527	Koloděje	668508	Radotín	738620
Benice	602582	Kolovraty	668591	Ruzyně	729710
Bohnice	730556	Komořany	728519	Řeporyje	745251
Braník	727873	Košíře	728764	Řepy	729701
Břevnov	729582	Královice	672629	Satalice	746134
Březiněves	614131	Krč	727598	Sedlec	730041
Bubeneč	730106	Křeslice	676071	Slivenec	750590
Čakovice	731561	Kunratice	728314	Smíchov	729051
Černý Most	731676	Kyje	731226	Sobín	793256
Čimice	730394	Lahovice	729248	Staré Město	727024
Ďáblice	730629	Letňany	731439	Stodůlky	755541
Dejvice	729272	Lhotka	728071	Strašnice	731943
Dolní Chabry	730599	Libeň	730891	Střešovice	729302
Dolní Měcholupy	732541	Liboc	729795	Střížkov	730866
Dolní Počernice	629952	Libuš	728390	Suchdol	729981
Dubeč	633330	Lipany	668605	Šeberov	762130
Háje	728233	Lipence	683973	Štěrboholy	732516
Hájek u Uhříněvsi	773395	Lochkov	686425	Točná	652407
Hloubětín	731234	Lysolaje	729931	Troja	730190
Hlubočepy	728837	Malá Chuchle	729183	Třebonice	770353
Hodkovičky	727857	Malá Strana	727091	Třeboradice	731528
Holešovice	730122	Malešice	732451	Uhříněves	773425
Holyně	750573	Michle	727750	Újezd nad Lesy	773778
Horní Měcholupy	732583	Miškovice	731552	Újezd u Průhonic	773999
Horní Počernice	643777	Modřany	728616	Veleslavín	729353
Hostavice	731722	Motol	728951	Velká Chuchle	729213
Hostivař	732052	Nebušice	729876	Vinohrady	727164
Hradčany	727121	Nedvězí u Říčan	702323	Vinoř	782378
Hrdlořezy	731765	Nové Město	727181	Vokovice	729418
Chodov	728225	Nusle	728161	Vršovice	732257
Cholupice	652393	Petrovice	732613	Vysočany	731285
Jinonice	728730	Písnice	720984	Vyšehrad	727300
Josefov	727008	Pitkovice	773417	Záběhlice	732117
Kamýk	728438	Podolí	728152	Zadní Kopanina	745278
Karlín	730955	Prosek	731382	Zbraslav	791733
Kbely	731641	Přední Kopanina	734373	Zličín	793264
Klánovice	665444	Radlice	728641	Žižkov	727415
Kobylisy	730475				

Číselník základních sídelních jednotek-díl (urbanistických obvodů) hl. m. Prahy

Codes of basic settlement units-part (town planning districts) of Prague

Městská část *City section*	Část obce-díl Municipality section-part	Základní územní jednotka-díl (urbanistický obvod) *Basic settlement unit-part (Town planning district)*	Kód ZSJ *BSU code*	Kód UO *TPD code*
Praha 1	Holešovice (Praha 1)	Dolní malostranský obvod B	1271590	0152
	Hradčany (Praha 1)	Hrad	1271320	0140
		Pohořelec	1271240	0130
		Strahovská zahrada	1271160	0120
	Josefov	Josefov	1270010	0020
	Malá Strana (Praha 1)	Dolní malostranský obvod A	1271410	0151
		Horní malostranský obvod	1270940	0100
		Seminářská zahrada	1271080	0110
	Nové Město (Praha 1)	Autobusové nádraží Florenc B	3182640	3532
		Jindřišský obvod A	1270510	0071
		Masarykovo nádraží	1270430	0060
		Petrský obvod	1270350	0050
		Vodičkova A	1270780	0081
		Vodičkova B	3057580	0082
		Vojtěšský obvod	1270860	0090
	Staré Město	Betlémský obvod	1269930	0010
		Haštalský obvod	1270190	0030
		Jakubský obvod	1270270	0040
	Vinohrady (Praha 1)	Jindřišský obvod B	1270600	0072
		Nad muzeem B	3182130	0202
Praha 2	Nové Město (Praha 2)	Albertov	1271830	0180
		Podskalí	1273110	0310
		Štěpánský obvod A	1271910	0191
		Štěpánský obvod B	3057740	0192
		Vodičkova C	3182050	0083
		Zderaz	1273290	0320
	Nusle (Praha 2)	Nuselské údolí A	1272990	0291
		Nuselské údolí B	3058040	0292
	Vinohrady (Praha 2)	Folimanka A	1272810	0281
		Folimanka B	3057910	0282
		Havlíčkovy sady	1272640	0260
		Hlavní nádraží A	1272130	0211
		Hlavní nádraží B	3057820	0212
		Londýnská	1271750	0170
		Na Kleovce	1272720	0270
		Na Smetance	1272210	0220
		Nad muzeem A	1272050	0201
		Náměstí Míru	1271670	0160
		Riegrovy sady	1272300	0230
		U Čechových sadů	1272560	0250
		U Riegrových sadů	1272480	0240
	Vyšehrad	Vyšehrad	1273020	0300
Praha 3	Strašnice (Praha 3)	U nákladového nádraží A	1274850	0471
	Vinohrady (Praha 3)	Flora	1275150	0500
		Náměstí Jiřího z Poděbrad	1275400	0530
		Řipská	1275230	0510
		Stromky	1275070	0490
	Vysočany (Praha 3)	Na Balkáně	1274340	0430
	Žižkov (Praha 3)	Havlíčkovo náměstí	1273880	0380
		Chmelnice	1274420	0440
		Jarov	1274510	0450
		Komenského náměstí	1273960	0390

Číselník základních sídelních jednotek-díl (urbanistických obvodů) hl. m. Prahy

Codes of basic settlement units-part (town planning districts) of Prague

pokračování 1 *Continued*

Městská část *City section*	Část obce-díl Municipality section-part	Základní územní jednotka-díl (urbanistický obvod) *Basic settlement unit-part (Town planning district)*	Kód ZSJ *BSU code*	Kód UO *TPD code*
Praha 3	Žižkov (Praha 3)	Kostnické náměstí	1275820	0570
		Na Krejcárku	1274260	0420
		Na Ohradě	1273370	0330
		Nákladové nádraží	1273610	0360
		Olšanské hřbitovy	1274930	0480
		Pod Pražačkou	1274180	0410
		Sladkovského náměstí	1275660	0550
		Škroupovo náměstí	1275580	0540
		U nákladového nádraží B	3157610	0472
		U Olšan	1275310	0520
		U Rajské zahrady	1275740	0560
		Vackov	1274690	0460
		Vápenka	1273450	0340
		Vrch Svatého kříže	1273700	0370
		Vrch Žižkov	1274000	0400
		Židovské pece	1273530	0350
Praha 4	Braník	Braník-jih A	1281120	1031
		Braník-Na křížku	1278760	0810
		Braník-Nad lomem	1278840	0820
		Braník-pobřeží	1281390	1050
		Braník-střed	1281210	1040
		Jiráskova čtvrť A	1278330	0781
		Krčské údolí A	1276710	0661
		Novodvorská I	1278090	0760
		Novodvorská II A	1278170	0771
		Pod Jiráskovou čtvrtí	1277950	6110
		Ve studeném	1278680	0800
		Velký háj A	3159230	6101
	Hodkovičky	Braník-jih B	3158180	1032
		Hodkovičky-pobřeží A	1281040	1021
		Hodkovičky-východ	1278500	0790
		Hodkovičky-západ	1280910	1010
		Jiráskova čtvrť B	1278410	0782
		Lhotka-Zátiší C	3157960	1003
	Krč	Antala Staška	1276120	0600
		Děkanka C	3058210	0843
		Dolní Krč-Ryšánka	1276040	0590
		Dolní Krč-Zálesí	1277870	0750
		Horní Krč	1275910	0580
		Jalový Dvůr	1283680	1260
		Krčská nemocnice	1280400	0960
		Krčské údolí B	1276800	0662
		Krčský zámek	1276550	0640
		Na jezerech A	3160080	6191
		Na Zelené lišce	1276210	0610
		Nové Dvory-východ A	3160410	6221
		Pankrác I A	1277010	0681
		Sídliště Krč	1280580	0970
		U krčské polikliniky A	3158770	6071
		U krčského nádraží	1276630	0650
		Velký háj B	3159310	6102
		Za velkým hájem	3159150	6090

Číselník základních sídelních jednotek-díl (urbanistických obvodů) hl. m. Prahy

Codes of basic settlement units-part (town planning districts) of Prague

pokračování 2 *Continued*

Městská část *City section*	Část obce-díl Municipality section-part	Základní územní jednotka-díl (urbanistický obvod) *Basic settlement unit-part (Town planning district)*	Kód ZSJ *BSU code*	Kód UO *TPD code*
Praha 4	Lhotka	Kolonie Tempo	1280660	0980
		Lhotka-střed	1280740	0990
		Lhotka-Zátiší B	3069160	1002
		Libuš-sever II B	3160320	6212
		Nové Dvory-východ B	3069240	6222
		Novodvorská II B	1278250	0772
Praha 4	Michle (Praha 4)	Baarova	1277520	0720
		Kačerov	1277610	0730
		Kačerov-metro A	3158930	6081
		Michelská	1276470	0630
		Michelský les A	1277790	0741
		Pankrác-průmyslový obvod A	1276390	0621
		Plynárna Michle	1279730	0900
		Spořilov I C	3058470	0923
		Spořilov I D	3205010	0924
		Tyršův vrch	1279650	0890
		U krčské polikliniky B	3158850	6072
		U michelské plynárny A	1279810	0911
	Nusle (Praha 4)	Děkanka A	1279060	0841
		Fidlovačka A	1281710	1091
		Na Pankráci	1279310	0860
		Na Veselí	1277360	0700
		Nuselský obvod	1281980	1100
		Pankrác II	1277280	0690
		Pankrácké předmostí	1281630	1080
		Pankrác-průmyslový obvod B	3058120	0622
		Reitknechtka	1277440	0710
		U Jezerky	1279570	0880
		U soudu	1279490	0870
	Podolí	Děkanka B	1279140	0842
		Dvorce	1278920	0830
		Horní Jeremenkova	1276980	0670
		Na Kavčích horách	1279220	0850
		Pankrác I B	1277100	0682
		Staré Podolí A	1281550	1071
		Staré Podolí B	3058550	1072
		Veslařský ostrov-plavecký stadión	1281470	1060
	Vinohrady (Praha 4)	Fidlovačka B	1281800	1092
		Fidlovačka C	3205100	1093
	Vršovice (Praha 4)	Vršovice-výtopna B	3207810	4682
	Záběhlice (Praha 4)	Kačerov-metro B	3159070	6082
		Spořilov I A	1279900	0921
		Spořilov II	1282010	1110
		U michelské plynárny B	3058390	0912
		U michelské plynárny C	3157880	0913
Praha 5	Břevnov (Praha 5)	Strahov B	3207730	2362
	Hlubočepy	Barrandov	1291510	1970
		Barrandov I	3164740	6490
		Barrandov II	3164820	6500
		Barrandov III	3164910	6510
		Barrandov IV	3165040	6520
		Barrandov V	3165120	6530

Číselník základních sídelních jednotek-díl (urbanistických obvodů) hl. m. Prahy

Codes of basic settlement units-part (town planning districts) of Prague

pokračování 3 *Continued*

Městská část *City section*	Část obce-díl Municipality section-part	Základní územní jednotka-díl (urbanistický obvod) *Basic settlement unit-part (Town planning district)*	Kód ZSJ *BSU code*	Kód UO *TPD code*
Praha 5	Hlubočepy	Barrandov VI	3165210	6540
		Barrandov VII	3165390	6550
		Barrandov-ateliéry	1291600	1980
		Hlubočepy-nad nádražím	1291190	1930
		Holyně-východ	3062070	5380
		Klukovice	1291270	1940
		Lány B	3167760	6712
		Pod Dívčími hrady	1288480	1680
		Pražská čtvrť-Na Žernovkách	1291430	1960
		Pražská čtvrť-západ	1505840	5370
		Prokopské údolí C	3163420	1693
		Staré Hlubočepy	1288300	1670
		Zlíchov A	1291010	1921
	Jinonice (Praha 5)	Jinonice-Na rovinách	1287240	1560
		Jinonice-průmyslový obvod I A	1286510	1491
		Jinonice-průmyslový obvod II	1288640	1700
		Jinonice-střed	1287320	1570
		Jinonice-u stadiónu	1288720	1710
		Jinonice-západ	1288990	1730
		Na Vidouli	1287410	1580
		Nová Ves B	3182300	1952
		Prokopské údolí A	1288560	1691
	Košíře	Jinonická	1286600	1500
		Kavalírka	1287750	1610
		Košíře-střed	1287670	1600
		Košíře-západ	1289020	1740
		Kotlářka	1289700	1800
		Pod Kotlářkou	1289610	1790
		Pod Vidoulí	1287590	1590
		Vrchlického	1287830	1620
	Malá Strana (Praha 5)	Na Újezdě	1290380	1850
	Motol	Homolka	1289530	1780
		Motolská nemocnice A	1289450	1771
		Motol-u opravny	3164580	6470
		Motol-západ A	1289370	1761
		Na hliníku	1289110	1750
	Radlice	Dívčí hrady	1287160	1550
		Jinonice-průmyslový obvod I B	3163260	1492
		Staré Radlice	1286430	1480
	Smíchov	Arbesovo náměstí A	1290540	1871
		Arbesovo náměstí B	3058710	1872
		Císařská louka A	1290970	1911
		Císařská louka B	3059010	1912
		Kesnerka	1287080	1540
		Klamovka	1290030	1820
		Malvazinka	1286860	1520
		Motolská nemocnice B	3163770	1772
		Na bělidle A	1290620	1881
		Na bělidle B	3058800	1882
		Na Černém vrchu	1286780	1510
		Na Hřebenkách	1290110	1830
		Na Skalce	1288130	1650

Číselník základních sídelních jednotek-díl (urbanistických obvodů) hl. m. Prahy

Codes of basic settlement units-part (town planning districts) of Prague

pokračování 4 *Continued*

Městská část *City section*	Část obce-díl Municipality section-part	Základní územní jednotka-díl (urbanistický obvod) *Basic settlement unit-part (Town planning district)*	Kód ZSJ *BSU code*	Kód UO *TPD code*
Praha 5	Smíchov	Pod zahradou Kinských	1290460	1860
		Skalka	1289880	6480
		Smíchov-jižní Radlická	1286940	1530
		Smíchov-průmyslový obvod	1288050	1640
		Smíchovské nádraží	1288210	1660
		Smíchovský pivovar A	1290710	1891
		Smíchovský pivovar B	3058980	1892
		U Císařky	1289960	1810
		U malostranského hřbitova	1287910	1630
		U železničního mostu	1290890	1900
		Zahrada Kinských	1290200	1840
		Zlíchov B	3163850	1922
Praha 6	Břevnov (Praha 6)	Kajetánka	1293210	2130
		Malý Břevnov	1296310	2410
		Na bateriích	1293300	2140
		Na Větrníku	3062910	5560
		Nový Břevnov	1295850	2370
		Petřiny II	1293720	2180
		Petřiny III	1293810	2190
		Pod nemocnicí	3062820	5550
		Strahov A	1295690	2361
		Strahovské koleje	1293130	6880
		Střešovická nemocnice	1293480	2150
		Svatá Markéta	1296070	2390
		Velký Břevnov	1295930	2380
		Vypich	1296150	2400
	Bubeneč (Praha 6)	Císařský ostrov I	1300610	2750
		Náměstí Svobody	1300870	2770
		Nový Bubeneč	1300790	2760
		Starý Bubeneč	1301090	2790
	Dejvice	Baba	1294700	2270
		Dejvická	1300950	2780
		Dolní a horní Šárka	1294530	2250
		Hanspaulka	1292750	2090
		Jenerálka	1294450	2240
		Juliska	1294880	2280
		Nádraží Dejvice	1295340	2330
		Staré Dejvice	1292830	2100
		Starý Sedlec B	3184690	2732
		Šárecké údolí	1294610	2260
		U Internationálu	1295000	2300
		Úřednická kolonie	1295260	2320
		Vozovna Podbaba	1294960	2290
		Vysoké školy	1295180	2310
	Hradčany (Praha 6)	Na hradbách A	1295510	2351
		Na hradbách B	3059360	2352
		U Písecké brány A	1295420	2341
		U Písecké brány B	3059280	2342
	Liboc	Divoká Šárka A	1298440	2571
		Dolní Liboc A	1297980	2531
		Horní Liboc	1297800	2520
		Hvězda	1296400	2420

Číselník základních sídelních jednotek-díl (urbanistických obvodů) hl. m. Prahy

Codes of basic settlement units-part (town planning districts) of Prague

pokračování 5 *Continued*

Městská část *City section*	Část obce-díl Municipality section-part	Základní územní jednotka-díl (urbanistický obvod) *Basic settlement unit-part (Town planning district)*	Kód ZSJ *BSU code*	Kód UO *TPD code*
Praha 6	Liboc	Na Dědině B	1297630	2542
		Na Padesátníku	1298360	2560
	Ruzyně	Bílá hora	1297120	2470
		Divoká Šárka B	1298520	2572
		Dolní Liboc B	1298010	2532
		Jiviny	1297210	2480
		Na Dědině A	1298100	2541
		Ruzyně-letiště	1298280	2550
		Ruzyně-Na Července	3063210	5590
		Ruzyně-nad tratí	1297550	2510
		Ruzyně-pod letištěm	1297470	2500
		Ruzyně-západ	1297390	2490
	Sedlec (Praha 6)	Sedlec-průmyslový obvod A	1300520	2741
		Starý Sedlec A	1300440	2731
	Střešovice	Ořechovka	1292910	2110
		Střešovice-jih	1293050	2120
	Veleslavín	Nový Veleslavín A	1293990	2201
		Petřiny I	1293640	2170
		Starý Veleslavín	1293560	2160
	Vokovice	Červený vrch	1292670	2080
		Džbán	1294290	2220
		Kladenská	1292590	2070
		Nad Šárkou	1294370	2230
		Nový Veleslavín B	1294020	2202
		Staré Vokovice	1294110	2210
Praha 7	Bubeneč (Praha 7)	Císařský ostrov II	1301760	2850
		Královská obora	1301680	2840
		U Sparty	1301410	2830
	Holešovice (Praha 7)	Bubenské nábřeží	1302900	2970
		Bubny A	1301250	2811
		Bubny B	3059440	2812
		Dělnická	1302650	2940
		Holešovice-elektrárna	1302310	2910
		Holešovický přístav	1302810	2960
		Letná A	1303200	3001
		Letná B	3059610	3002
		Na Maninách	1302730	2950
		Nad letenským tunelem	1303110	2990
		Nádraží Bubny	1301170	2800
		Ortenovo náměstí	1302570	2930
		Staré Holešovice	1302490	2920
		Štvanice A	1303030	2981
		Štvanice B	3059520	2982
		Veletržní palác	1301330	2820
	Libeň (Praha 7)	U mostu Barikádníků	1302220	2900
Praha 8	Bohnice	Bohnice-sever	1305670	3170
		Bohnice-ústav	1305410	3150
		Bohnice-Zámky	1307610	3350
		Čimický háj	1305240	3130
		Drahanská rokle C	1307960	3363
		Sídliště Bohnice-východ	1305320	3140
		Sídliště Bohnice-západ	3063550	5630

Číselník základních sídelních jednotek-díl (urbanistických obvodů) hl. m. Prahy

Codes of basic settlement units-part (town planning districts) of Prague

pokračování 6 *Continued*

Městská část *City section*	Část obce-díl Municipality section-part	Základní územní jednotka-díl (urbanistický obvod) *Basic settlement unit-part (Town planning district)*	Kód ZSJ *BSU code*	Kód UO *TPD code*
Praha 8	Bohnice	Staré Bohnice	1305590	3160
		U Čimického háje	1303620	3020
		Za Čimickým hájem	1303710	3030
		Zámky-Podhoří	1307530	3340
	Čimice	Čimice-sever	1305830	3190
		Čimice-střed	1303970	3040
		Čimice-východ A	1303380	3011
		Čimice-východ C	3182560	3013
		Čimice-západ	1305750	3180
		Drahanská rokle A	1307700	3361
	Karlín	Karlín-sever	1309910	3550
		Karlín-východ	1309580	3510
		Karlín-západ	1309660	3520
		Rohanský ostrov	1309820	3540
		Švábky A	3169890	6901
		Za Invalidovnou	1309400	3500
	Kobylisy	Ďáblice-u hřbitova	1306480	3250
		Ďáblice-u hvězdárny A	1306300	3241
		Ďáblice-východ	3063710	5660
		Dolní Kobylisy	1306990	3280
		Horní Kobylisy	1304780	3090
		Kobylisy-pískovna	1304860	3100
		Nad Mazankou B	3059870	3272
		Nové Ďáblice	3063630	5650
		Pod Čimickým hájem	1305160	3120
		Pod kobyliskou vozovnou	1305080	3110
		Pod Ládvím	3063800	5670
		Za střelnicí	1304430	3080
	Libeň (Praha 8)	Bulovka	1310160	3570
		Horní Libeň-Na Báni	1308930	3460
		Kuchyňka	1307110	3300
		Mezitratí A	1309230	3491
		Na Palmovce	1309150	3480
		Na Stráži	1308770	3440
		Nad Kolčavkou	1308850	3450
		Nad Mazankou A	1306720	3271
		Nad Rokoskou	1307020	3290
		Slovanka	1306560	3260
		Stará Libeň	1309070	3470
		Švábky B	3169970	6902
		U libeňského zámku	1310080	3560
	Nové Město (Praha 8)	Autobusové nádraží Florenc A	1309740	3531
	Střížkov (Praha 8)	Ďáblický hřbitov	1308420	3410
		Starý Střížkov	1308690	3430
		Střížkov-Na Dlouhých	1308510	3420
	Troja (Praha 8)	Na Dlážděnce	1307290	3310
		Sídliště Bohnice-jihovýchod	1307450	3330
		Sídliště Bohnice-jihozápad	3063470	5620
		Šutka	1307370	3320
		Velká skála	3063390	5610
	Žižkov (Praha 8)	Mezitratí B	1309310	3492

Číselník základních sídelních jednotek-díl (urbanistických obvodů) hl. m. Prahy

Codes of basic settlement units-part (town planning districts) of Prague

pokračování 7 *Continued*

Městská část *City section*	Část obce-díl Municipality section-part	Základní územní jednotka-díl (urbanistický obvod) *Basic settlement unit-part (Town planning district)*	Kód ZSJ *BSU code*	Kód UO *TPD code*
Praha 9	Hloubětín (Praha 9)	Hloubětín-jih C	3182720	3783
		Hloubětín-průmyslový obvod	1312530	3790
		Tábor-střed B	3171520	6952
		U hloubětínské vozovny	1310670	3620
		Za horou A	1317500	4281
		Hrdlořezy-východ	1317680	4290
		Hrdlořezy-západ	1317840	4310
		Tábor-střed A	1317760	6951
		Tábor-západ	3060110	4300
	Libeň (Praha 9)	Libeň-průmyslový obvod A	1313000	3841
		Na Balabence	1313420	3880
		Nový Střížkov B	1980560	3912
		Podvinní	1313510	3890
		U svobodárny	1313340	3870
	Malešice (Praha 9)	Tábor-střed C	3182990	6953
	Prosek	Na vyhlídce	1313690	3900
		Nad Krocínkou	1311210	3670
		Nový Prosek A	1311480	3691
		Prosek-východ	1311300	3680
		Starý Prosek	1313850	3920
		Střížkov-východ B	3205280	3932
	Střížkov (Praha 9)	Nový Střížkov A	1313770	3911
		Střížkov-Lovosická A	1314070	3941
		Střížkov-Lovosická C	3205360	3943
		Střížkov-východ A	1313930	3931
	Vysočany (Praha 9)	Klíčov	1310240	3580
		Krocínka	1311130	3660
		Libeň-průmyslový obvod B	3170210	3842
		Na Harfě	1312700	3810
		Nad Klíčovem	1311640	3700
		Nad libeňským nádražím	1312960	3830
		Nové Vysočany	1313260	3860
		Pod Harfou	1313180	3850
		Pod Klíčovem	1311050	3650
		Pod Prosekem	3171100	6920
		Staré Vysočany	1312880	3820
		Vysočany-garáže	3171280	6930
		Vysočany-jih	1312610	3800
		Vysočany-průmyslový obvod	1310910	3640
Praha 10	Hloubětín (Praha 10)	U teplárny C	1324710	4923
	Hrdlořezy (Praha 10)	U teplárny B	1324620	4922
	Malešice (Praha 10)	Nové Malešice A	1324380	4881
		Staré Malešice	1324540	4890
		Strašnice-východ B	3060290	4492
		U teplárny A	1325010	4921
		Zborov-východ A	3174540	7161
	Michle (Praha 10)	Bohdalec B	1321950	4672
		Bohdalecké kolonie	1321610	4650
		Michle-východ	1321520	4640
		Na Slatinách A	1321360	4631
	Strašnice (Praha 10)	Květnická	1324200	4870
		Na Slatinách B	1321440	4632

Číselník základních sídelních jednotek-díl (urbanistických obvodů) hl. m. Prahy

Codes of basic settlement units-part (town planning districts) of Prague

pokračování 8 *Continued*

Městská část *City section*	Část obce-díl Municipality section-part	Základní územní jednotka-díl (urbanistický obvod) *Basic settlement unit-part (Town planning district)*	Kód ZSJ *BSU code*	Kód UO *TPD code*
Praha 10	Strašnice (Praha 10)	Nové Malešice B	1324460	4882
		Nové Strašnice	1319710	4480
		Průběžná	1319200	4430
		Rybníčky III	1319380	4440
		Rybníčky I-II	1319460	4450
		Seřaďovací nádraží	1319110	4420
		Solidarita	1319540	4460
		Strašnice-Na Skalce	1317920	4320
		Strašnice-východ A	1319890	4491
		Strašnice-za Skalkou A	1318060	4331
		Strašnice-západ	1323650	4830
		Třebešín	1324110	4860
		U Hagiboru A	1323900	4851
		U Primasky A	1323730	4841
		Zborov	1319620	4470
		Zborov-východ B	3174620	7162
	Vinohrady (Praha 10)	Hradešínská	1323060	4770
		U Orionky	1323140	4780
		U Primasky B	1323810	4842
		Vinohradská nemocnice	1323570	4820
		Vršovice-západ B	1322760	4742
	Vršovice (Praha 10)	Bohdalec A	1321870	4671
		Eden	3065680	5950
		KOH-I-NOOR	1322170	4690
		Nové Vršovice	1323310	4800
		Pod Bohdalcem	1321790	4660
		Pod vinohradskou nemocnicí	1323490	4810
		Stadión Slavie	1323220	4790
		Staré Vršovice	1322410	4720
		Vršovice-sever	1322840	4750
		Vršovice-střed	1322500	4730
		Vršovice-u Botiče	1322250	4700
		Vršovice-východ	1322920	4760
		Vršovice-výtopna A	1322090	4681
		Vršovice-západ A	1322680	4741
		Vršovické nádraží	1322330	4710
	Záběhlice (Praha 10)	Práče	1320980	4590
		Trnkov	1321280	4620
		U záběhlického zámku	1320800	4580
		Záběhlice-průmyslový obvod A	1318570	4381
		Záběhlice-průmyslový obvod D	3183960	4384
		Záběhlice-východ	1321010	4600
		Záběhlice-západ	1321100	4610
		Zahradní Město-střed	1318900	4400
		Zahradní Město-východ A	1318730	4391
		Zahradní Město-západ	1319030	4410
	Žižkov (Praha 10)	U Hagiboru B	1324030	4852
Praha 11	Háje	Háje-střed	1282360	1140
		Hostivařská pláž	1282440	1150
		Jižní Město-Háje	3060530	5030
		Jižní Město-Háje-jih	3060610	5040
		Milíčov	1282520	1160

Číselník základních sídelních jednotek-díl (urbanistických obvodů) hl. m. Prahy

Codes of basic settlement units-part (town planning districts) of Prague

pokračování 9 *Continued*

Městská část *City section*	Část obce-díl Municipality section-part	Základní územní jednotka-díl (urbanistický obvod) *Basic settlement unit-part (Town planning district)*	Kód ZSJ *BSU code*	Kód UO *TPD code*
Praha 11	Chodov	Horní Roztyly	1280150	0930
		Chodovec	1282100	1120
		Chodov-u dálnice	3159660	6160
		Chodov-východ	1282280	1130
		Chodov-západ	1282790	1180
		Jižní Město II-jih	1282870	1190
		Jižní Město II-sever	3061180	5130
		Jižní Město II-západ	1282950	6120
		Jižní Město-Litochleby	3061000	5080
		Jižní Město-Metro Opatov	1282610	1170
		Jižní Město-Nad Šeberovem	3060700	5050
		Jižní Město-Opatov-sever	3060960	5070
		Jižní Město-Opatov-střed	3060880	5060
		Jižní Město-u tvrze	3159580	6150
		Michelský les B	3157700	0742
		Spořilov I B	1280070	0922
		U Košíkovského potoka	3068350	6140
Praha 12	Cholupice	Cholupice	0523960	5170
		Cholupická bažantnice	3162700	6400
		Modřanská rokle B	3158420	1332
		U Cholupic	3162610	6390
		U nové louky A	3162450	6381
		V dymači A	3161720	6351
		V hájcích	3162960	6420
		V poustkách	3162880	6410
		Vrtilka A	3162110	6371
	Kamýk	Kamýk B	1284570	1312
		Kamýk-východ	3069080	6130
		Lhotka-zátiší A	1280820	1001
		Nové Dvory-západ	1284140	1290
		Sídliště Lhotka	1284310	1300
		Sídliště Libuš	1284060	1280
		V Píšovicích B	3160590	6242
	Komořany	Komořanský les	1285380	1380
		Komořany-jih	1285460	1390
		Komořany-pobřeží	1285540	1400
		Komořany-sever A	1285110	1371
	Modřany	Baba II	3160750	6260
		Baba III	1284810	1340
		Hodkovičky-pobřeží B	3158000	1022
		Kamýk A	1284490	1311
		Komořany-průmyslový obvod	1285030	1360
		Komořany-sever B	1285200	1372
		Modřanská rokle A	1284730	1331
		Modřany-jih	1285620	1410
		Modřany-Na Babě	1285710	1420
		Modřany-pobřeží	1285970	1440
		Modřany-průmyslový obvod	1286270	1470
		Modřany-sever	1286190	1460
		Modřany-střed	1285890	1430
		Modřany-východ	1286010	1450
		Na Beránku	1284900	1350

Číselník základních sídelních jednotek-díl (urbanistických obvodů) hl. m. Prahy

Codes of basic settlement units-part (town planning districts) of Prague

pokračování 10 *Continued*

Městská část *City section*	Část obce-díl Municipality section-part	Základní územní jednotka-díl (urbanistický obvod) *Basic settlement unit-part (Town planning district)*	Kód ZSJ *BSU code*	Kód UO *TPD code*
Praha 12	Modřany	Sídliště Modřany-Nad roklí	3160670	6250
		Sídliště Modřany-západ	1284650	1320
		U Cholupického potoka	3160830	6270
		V Píšovicích A	3068430	6241
	Točná	Pod březinou	3163000	6430
		Šance	3163180	6440
		Točná	0524000	5180
Praha 13	Jinonice (Praha 13)	Nová Ves A	1291350	1951
		Prokopské údolí D	3182210	1694
	Řeporyje (Praha 13)	Pod Zbuzany E	3183700	6745
	Stodůlky (Praha 13)	Dvůr Háje	1555270	5460
		Chaby I B	3205520	6782
		Chaby III B	3205610	6802
		Chaby IV B	3205790	6812
		Chaby VI B	3205870	6832
		Luka	3062310	5440
		Lužiny-jih	3168310	6750
		Lužiny-střed	3062230	5430
		Motol-západ B	3163690	1762
		Nové Butovice-jih	1288810	1720
		Nové Butovice-východ	3164400	6450
		Nové Butovice-západ	3058630	6460
		Ohrada	1452460	5410
		Pod Bílým Beránkem	3062400	5450
		Pod Zličínem	3169110	6840
		Prokopské údolí B	3163340	1692
		Stodůlky-sever	3062580	5470
		Stodůlky-střed	1555430	5490
		Stodůlky-východ	3168490	6760
		Stodůlky-západ	3168570	6770
		U Dalejského potoka C	3168060	6723
		Velká Ohrada	1452620	6730
		Za Vidoulí	1555350	5480
	Třebonice (Praha 13)	Chaby I A	3168650	6781
		Chaby II	3168730	6790
		Chaby III A	3168810	6801
		Chaby IV A	3168900	6811
		Chaby V	1703480	6820
		Chaby VI A	3169030	6831
		Pod Zbuzany B	3168220	6742
		Třebonice	1703560	5500
Praha 14	Černý Most	Černý Most I	1316790	4200
		Černý Most II-střed	3064870	6970
		Černý Most II-východ	3064610	5780
		Černý Most II-západ	3064790	5790
		Čihadla	3171870	6980
	Hloubětín (Praha 14)	Bažantnice	1310320	3590
		Hloubětín-jih A	1312450	3781
		Hloubětín-Kolbenova	1310410	3600
		Hloubětín-sever	1310590	3610
		Lehovec	3171360	6940
		Na hutích B	3170040	3752

Číselník základních sídelních jednotek-díl (urbanistických obvodů) hl. m. Prahy

Codes of basic settlement units-part (town planning districts) of Prague

pokračování 11 *Continued*

Městská část *City section*	Část obce-díl Municipality section-part	Základní územní jednotka-díl (urbanistický obvod) *Basic settlement unit-part (Town planning district)*	Kód ZSJ *BSU code*	Kód UO *TPD code*
Praha 14	Hloubětín (Praha 14)	Nad bažantnicí	1312020	3740
		Starý Hloubětín	1312370	3770
		Tábor-střed D	3183020	6954
		Za horou B	3182810	4282
	Hostavice	Hostavice-střed A	1317090	4231
		Hostavice-u Rokytky	1316950	4220
		Jahodnice A	1317250	4251
		Slatina B	3170550	4242
	Kyje	Aloisov	1312290	3760
		Hloubětín-jih B	3170120	3782
		Horka	3065250	5850
		Jahodnice B	3170630	4252
		Kyje-jih	1317330	4260
		Kyje-sever	1316610	4190
		Kyje-západ	1317410	4270
		Na hutích A	1312110	3751
		Rajská zahrada B	3172090	6992
		Slatina A	1317170	4241
		Staré Kyje	1316870	4210
		U teplárny D	3183370	4924
Praha 15	Horní Měcholupy	Dolní Měcholupy-jih B	1325780	4972
		Dolní Měcholupy-západ B	3060450	4522
		Horní Měcholupy-jih	1325940	4990
		Horní Měcholupy-sever A	1320210	4531
		Horní Měcholupy-střed	1325860	4980
		Horní Měcholupy-západ	3174710	7170
	Hostivař	Hornoměcholupská	1320470	7150
		Hostivař-Na Košíku	1320710	4570
		Hostivař-průmyslový obvod A	1318220	4351
		Hostivařská přehrada A	1326240	5021
		Hostivař-střed	1320550	4550
		Hostivař-Štěrboholská	1318310	4360
		Hostivař-východ	1320390	4540
		Hostivař-Za vodárnou A	1318140	4341
		Hostivař-západ	1320630	4560
		Strašnice-východ C	3174200	4493
		Strašnice-za Skalkou B	3174110	4332
		U hostivařského nádraží	1318490	4370
		Záběhlice-průmyslový obvod B	1318650	4382
		Záběhlice-průmyslový obvod C	3183880	4383
		Zahradní Město-východ B	1318810	4392
Praha 16	Radotín	Cikánka	1386140	5320
		Kopaninský les A	3166520	6661
		Malý háj A	3061850	5301
		Radotín	3061690	5270
		Radotín-průmyslový obvod	3165710	6580
		Radotín-střed	1386220	5280
		Radotín-východ	3061770	5290
		U cementárny	3166360	6640
		Velký háj	3061930	5310
		Za humny	3165800	6590

Číselník základních sídelních jednotek-díl (urbanistických obvodů) hl. m. Prahy

Codes of basic settlement units-part (town planning districts) of Prague

pokračování 12 *Continued*

Městská část *City section*	Část obce-díl Municipality section-part	Základní územní jednotka-díl (urbanistický obvod) *Basic settlement unit-part (Town planning district)*	Kód ZSJ *BSU code*	Kód UO *TPD code*
Praha 17	Řepy	Na Fialce	3068270	6890
		Nové Řepy	1296580	2430
		Řepy-sever	3063040	5570
		Sídliště Řepy I	1296660	2440
		Sídliště Řepy II-jih	3063120	5580
		Sídliště Řepy II-sever	1296740	2450
		Staré Řepy	1297040	2460
Praha 18	Letňany	K Vysočanům	1311720	3710
		Letňany-průmyslový obvod	1314580	3990
		Letňany-sever A	1314400	3981
		Letňany-západ	1314150	3950
		Letov	1314230	3960
		Nové Letňany	3063980	5680
		Nový Prosek B	1311560	3692
		Staré Letňany	1314310	3970
		Střížkov-Lovosická B	3059950	3942
Praha 19	Kbely	K Letňanům	1311990	3730
		Kbely-jih	1316440	4170
		Kbely-průmyslový obvod	1316360	4160
		Kbely-sever	1316100	4140
		Kbely-východ	1316520	4180
		Kbely-západ	1316280	4150
		Letňany-sever B	3170390	3982
		U kbelských kasáren	1311810	3720
		Za Dolejším dvorem	1316010	4130
Praha 20	Horní Počernice	Cirkusová	3172170	7000
		Horní Počernice	0437700	5830
		Horní Počernice-sever	3065090	5810
		Chvaly	0437880	5760
		K Vinoři	3065170	5820
		Nad křížky	3172410	7030
		Rajská zahrada A	3171950	6991
		Satalice-východ B	3170710	5752
		Satalice-východ C	3170800	5753
		U hvozdu	3171610	6960
		U křížku B	3172680	7042
		U starých rybníků	3064520	5770
		Ve žlíbku	3172250	7010
		Xaverov	0437960	5840
		Xaverov-východ	3172330	7020
		Za hřbitovem B	3170980	5872
		Za poděbradskou silnicí	3064950	5800
Praha 21	Újezd nad Lesy	Rohožník	3173310	7070
		Újezd nad Lesy	1737710	5930
		Vidrholec A	3172760	7051
		Za vinicí C	3173140	7063
		Za vinicí D	3173220	7064
Praha 22	Hájek u Uhříněvsi	Hájek	1733980	5970
		Na březinách A	3175510	7211
		Na korunce B	3175350	7202

Číselník základních sídelních jednotek-díl (urbanistických obvodů) hl. m. Prahy

Codes of basic settlement units-part (town planning districts) of Prague

pokračování 13 *Continued*

Městská část *City section*	Část obce-díl Municipality section-part	Základní územní jednotka-díl (urbanistický obvod) *Basic settlement unit-part (Town planning district)*	Kód ZSJ *BSU code*	Kód UO *TPD code*
Praha 22	Pitkovice	Ke Křeslicům A	3176410	7251
		Pitkovice	1734100	6000
		Štít C	3175010	7183
	Uhříněves	Na korunce C	3175430	7203
		Pilské	3176670	7260
		Uhříněves	1734280	5990
		Uhříněves-sever	3065840	5980
Praha-Běchovice	Běchovice	Běchovice	0015200	5910
		Běchovice-ústavy	3173650	7100
		Běchovice-za tratí	3173570	7090
		Homole-U Čecha	3065500	5900
		Nová Dubeč	0015380	5890
		U topolu	3173900	7130
		Za vinicí B	3173060	7062
Praha-Benice	Benice	Benice	0025850	6050
		Ke Křeslicům B	3176590	7252
		U Říčan C	3176320	7243
Praha-Březiněves	Březiněves	Březiněves	0141330	5640
		Ďáblice-sever B	3169620	3382
		Ďáblice-východ B	3169710	3392
Praha-Čakovice	Čakovice	Čakovice-jih	1315710	4110
		Čakovice-průmyslový obvod	1314740	4010
		Čakovice-sever	1314820	4020
		Čakovice-střed	1315630	4100
		Čakovice-východ	1315800	4120
		Čakovice-západ	1314660	4000
		Letňany-sever C	3170470	3983
	Miškovice	Miškovice	1315550	4090
		Na zlatém	3171010	6910
		U Miškovického mlýna	1315470	4080
	Třeboradice	Třeboradice-jihozápad	1314910	4030
		Třeboradice-sever	1315120	4050
		Třeboradice-střed	1315210	4060
		Třeboradice-západ	1315040	4040
Praha-Ďáblice	Ďáblice	Ďáblice-cihelna	1306050	3210
		Ďáblice-jih	1308340	3400
		Ďáblice-pod hájem	1304270	3060
		Ďáblice-sever A	1308180	3381
		Ďáblice-statek	1306130	3220
		Ďáblice-u hvězdárny B	3059790	3242
		Ďáblice-východ A	1308260	3391
		Ládví	1304350	3070
		Staré Ďáblice	1306210	3230
Praha-Dolní Chabry	Dolní Chabry	Čimice-východ B	1303460	3012
		Drahanská rokle B	1307880	3362
		Horní Chabry	1304010	3050
		Chabry	1305910	3200
		Chabry-východ	1308000	3370
Praha-Dolní Měcholupy	Dolní Měcholupy	Dolní Měcholupy-jih A	1325600	4971
		Dolní Měcholupy-sever A	1325270	4941
		Dolní Měcholupy-střed	1325430	4950
		Dolní Měcholupy-východ	1325510	4961

Číselník základních sídelních jednotek-díl (urbanistických obvodů) hl. m. Prahy

Codes of basic settlement units-part (town planning districts) of Prague

pokračování 14 *Continued*

Městská část *City section*	Část obce-díl Municipality section-part	Základní územní jednotka-díl (urbanistický obvod) *Basic settlement unit-part (Town planning district)*	Kód ZSJ *BSU code*	Kód UO *TPD code*
Praha-Dolní Měcholupy	Dolní Měcholupy	Dolní Měcholupy-západ A	1320120	4521
		Horní Měcholupy-sever B	3184850	4532
		Hostivař-průmyslový obvod B	1320040	4352
Praha-Dolní Počernice	Dolní Počernice	Dolní Počernice	0299550	5860
		Háj	3173730	7110
		Hostavice-střed B	3060020	4232
		Nad Vinicí	3173810	7120
		Vinice	0299630	5880
		Za hřbitovem A	3065410	5871
		Záhorský	3174030	7140
Praha-Dubeč *)	Dubeč	Dubeč	0333320	5960
		Na korunce A	3175270	7201
		V křížcích	3175190	7190
Praha-Klánovice	Klánovice	Klánovice	0654470	5920
		U křížku A	3172500	7041
		Vidrholec B	3172840	7052
Praha-Koloděje	Koloděje	Koloděje	0685010	5940
		U Rokytky	3173490	7080
		Za vinicí A	3172920	7061
Praha-Kolovraty	Kolovraty	Dolnice C	3175940	7223
		Kolovraty	0685940	6030
		U Říčan A	3176160	7241
	Lipany	Lipany	0686080	6040
		U Říčan B	3176240	7242
Praha-Královice	Královice	Dolnice A	3175780	7221
		Královice	0726210	6010
		Na březinách B	3175600	7212
Praha-Křeslice	Křeslice	Křeslice	0760740	6060
		Štít A	3174890	7181
Praha-Kunratice	Kunratice	Horní Kunratice	3159740	6170
		Kunratice-jih	1283330	1230
		Kunratice-sever	1283170	1210
		Kunratice-skladový areál B	3162020	6362
		Kunratice-střed	1283250	1220
		Kunratice-u rybníků A	3159820	6181
		Kunratice-východ	1283090	1200
		Kunratice-západ A	1283500	1251
		Kunratický les	1280230	0940
		Na jezerech B	1283760	6192
		Paběnice A	1283410	1241
		U masokombinátu A	3161480	6331
		Zelené údolí	1280310	0950
Praha-Libuš	Libuš	Kunratice-západ B	3158340	1252
		Libuš-Na Skalce	1284220	6230
		Libuš-sever I	3160160	6200
		Libuš-sever II A	3160240	6211
		Libuš-střed	1283920	1270
		Modřanská rokle D	3158690	1334
		Na jezerech C	1283840	6193
		Paběnice B	3158260	1242

*) do 7.5.2009 ještě ČO-díl Dolní Měcholupy (Praha-Dubeč), ZSJ-díl Dolní Měcholupy-východ B, kód 3206250

Číselník základních sídelních jednotek-díl (urbanistických obvodů) hl. m. Prahy

Codes of basic settlement units-part (town planning districts) of Prague

pokračování 15 *Continued*

Městská část *City section*	Část obce-díl Municipality section-part	Základní územní jednotka-díl (urbanistický obvod) *Basic settlement unit-part (Town planning district)*	Kód ZSJ *BSU code*	Kód UO *TPD code*
Praha-Libuš	Písnice	Kunratice-skladový areál A	3161990	6361
		Modřanská rokle C	3158510	1333
		Na losech	3061420	5160
		Písnice	1209870	5150
		Písnice-průmyslový obvod	3061260	5140
		Písnice-sídliště	3161640	6340
		U masokombinátu B	3161560	6332
		U nové louky B	3162530	6382
		V dymači B	3161810	6352
		Vrtilka B	3162290	6372
		Vrtilka C	3162370	6373
Praha-Lipence	Lipence	Dolní Černošice	0203620	5260
		Lipany-Kazín	0839680	5250
		Lipence	0839760	5240
Praha-Lochkov	Lochkov	Kopaninský les B	3166610	6662
		Lochkov	0864280	5330
		Malý háj B	3164150	5302
		Za chalupami-Na lipách A	3166950	6681
Praha-Lysolaje	Lysolaje	Lysolaje-jih	1299250	2630
		Lysolaje-údolí	1299330	2640
		Lysolaje-západ	1299170	2620
		Vysoká škola zemědělská B	1299500	2652
Praha-Nebušice	Nebušice	Nebušice-sever	1298950	2610
		Nebušice-střed	1298790	2590
		Nebušice-východ	1298870	2600
		Nebušice-západ A	1298610	2581
Praha-Nedvězí	Nedvězí u Říčan	Dolnice B	3175860	7222
		Na Radhošti	3176080	7230
		Nedvězí	1023260	6020
Praha-Petrovice	Petrovice	Hostivařská přehrada B	3174460	5022
		Petrovice-sídliště	1326080	5000
		Petrovice-střed	1326160	5010
		Štít B	3174970	7182
Praha-Přední Kopanina	Přední Kopanina	Nebušice-západ B	3169540	2582
		Přední Kopanina	1343760	5600
Praha-Řeporyje	Řeporyje (Praha-Řeporyje)	Pod Zbuzany A	3168140	6741
		Řeporyje	1452540	5420
		U Dalejského potoka A	3167840	6721
		Za fořtem C	3167500	6703
		Pod Zbuzany C	3183530	6743
	Třebonice (Praha-Řeporyje)	Pod Zbuzany D	3183610	6744
	Zadní Kopanina	Kopaninský les C	3166790	6663
		Na pískách	3166440	6650
		Na Skalicích	3166870	6670
		Za fořtem B	3167410	6702
		Zadní Kopanina	1452710	5340
Praha-Satalice	Satalice	Satalice	1461370	5720
		Satalice-pod tratí	3064360	5740
		Satalice-sever	3064280	5730
		Satalice-východ A	3064440	5751

Číselník základních sídelních jednotek-díl (urbanistických obvodů) hl. m. Prahy

Codes of basic settlement units-part (town planning districts) of Prague

pokračování 16 *Continued*

Městská část *City section*	Část obce-díl Municipality section-part	Základní územní jednotka-díl (urbanistický obvod) *Basic settlement unit-part (Town planning district)*	Kód ZSJ *BSU code*	Kód UO *TPD code*
Praha-Slivenec	Holyně	Holyně	1505760	5400
		Holyně-jih	3062150	5390
		U Dalejského potoka B	3167920	6722
	Slivenec	Chuchelský les-Doly B	3164070	2022
		Lány A	3167680	6711
		Slivenec	1505920	5360
		U jezírka	1506060	5350
		Za fořtem A	3167330	6701
		Za chalupami-Na lipách B	3167090	6682
Praha-Suchdol	Sedlec (Praha-Suchdol)	Budovec	1300360	2720
		Sedlec-průmyslový obvod B	3223260	2742
	Suchdol	Nad Tichým údolím	1300100	2700
		Starý Suchdol	1300280	2710
		Suchdol-střed	1299840	2670
		Suchdol-Výhledy	1299680	2660
		Suchdol-západ	1299920	2680
		Tiché údolí	1300010	2690
		Vysoká škola zemědělská A	1299410	2651
Praha-Šeberov	Šeberov	Hrnčíře	1621240	5110
		Kunratice-u rybníků B	3159910	6182
		Lada	3161300	6320
		Šeberov	1621320	5120
		U Hrnčířů	3161130	6300
		V černém rybníce	3161210	6310
Praha-Štěrboholy	Štěrboholy	Dolní Měcholupy-sever B	3174380	4942
		Hostivař-průmyslový obvod C	3060370	4353
		Hostivař-Za vodárnou B	3183110	4342
		Strašnice-východ D	3183290	4494
		Štěrboholy-střed	1325190	4930
		Štěrboholy-západ	1324890	4910
		U teplárny E	3183450	4925
Praha-Troja	Troja	Povltavský obvod	1302140	2890
		Trojský obvod	1302060	2880
		U Hrachovky-botanická zahrada	1301920	2870
		Zoologická zahrada	1301840	2860
Praha-Újezd	Újezd u Průhonic	Kateřinky	1739830	5090
		Milíčovský les	3160910	6280
		Na Formance	3161050	6290
		Újezd	1739910	5100
Praha-Velká Chuchle	Malá Chuchle	Chuchelský háj	1291780	1990
		Malá Chuchle	1291860	2000
		U Malé Chuchle A	1291940	2011
	Velká Chuchle	Chuchelský les-Doly A	1292080	2021
		Lahovičky-soutok B	3165550	6562
		Nad Chuchlí	3167250	6690
		Nad závodištěm	3165630	6570
		U Malé Chuchle B	3163930	2012
		Velká Chuchle-střed	1292160	2030
		Velká Chuchle-závodiště	1292240	2040
		Za chalupami-Na lipách C	3167170	6683

Číselník základních sídelních jednotek-díl (urbanistických obvodů) hl. m. Prahy

Codes of basic settlement units-part (town planning districts) of Prague

dokončení *End of table*

Městská část *City section*	Část obce-díl Municipality section-part	Základní územní jednotka-díl (urbanistický obvod) *Basic settlement unit-part (Town planning district)*	Kód ZSJ *BSU code*	Kód UO *TPD code*
Praha-Vinoř	Vinoř	Na Dlouhých	3064010	5700
		Na hradišti	3064100	5710
		Vinoř	1823710	5690
Praha-Zbraslav	Lahovice	Lahovice	1292410	2060
		Lahovičky	1292320	2050
		Lahovičky-soutok A	3165470	6561
	Zbraslav	Baně	1917610	5210
		Krňák	3165980	6600
		Nad lomem	3166010	6610
		Peluněk	1917280	5230
		Strnady	3166280	6630
		U vysílače	3166100	6620
		Závist	3061510	5190
		Zbraslav-Záběhlice	1917360	5200
		Žabovřesky	1917520	5220
Praha-Zličín	Sobín	Sobín	1932590	5540
		U Čekala	3169460	6870
		Zličín-západ B	3164310	5532
	Třebonice (Praha-Zličín)	Na Radosti B	3205950	6852
		Na Třebonicku A	3169380	6861
		Zličín-západ C	3205440	5533
	Zličín	Na Radosti A	3169200	6851
		Na Třebonicku B	3206090	6862
		Zličín-střed	1932670	5520
		Zličín-východ	3062660	5510
		Zličín-západ A	3062740	5531