

## VÍCETEMATICKÉ INFORMACE

---

Ročník 2013

Regionální statistiky  
Kód publikace: e-321307-13

Plzeň, 31. prosince 2013

# Obce Plzeňského kraje v roce 2012

Zpracoval: Krajská správa Českého statistického úřadu v Plzni, odd. informačních služeb a správy registrů  
Vedoucí oddělení: Ing. Lenka Křížová  
Informační služby: tel.: 377 612 108, e-mail: [infoservisplzen@czso.cz](mailto:infoservisplzen@czso.cz)  
Kontaktní zaměstnanec: Mgr. Tereza Mildorfová, tel.: 377 612 108, e-mail: [tereza.mildorfova@czso.cz](mailto:tereza.mildorfova@czso.cz)

---

Český statistický úřad, Plzeň

2013

Zajímají Vás nejnovější údaje o inflaci, HDP, obyvatelstvu, průměrných mzdách a mnohé další? Dozvíte se je na internetových stránkách ČSÚ: [www.czso.cz](http://www.czso.cz)

Údaje o Plzeňském kraji naleznete také na internetu: [www.plzen.czso.cz](http://www.plzen.czso.cz)

## OBSAH

<b>Úvod</b>	<b>5</b>
<b>Metodické vysvětlivky</b>	<b>5</b>
<b>Obce Plzeňského kraje</b>	
Tab. 1 Bilance půdy	6
Tab. 2 Vývoj počtu obyvatel	17
Tab. 3 Věkové složení obyvatel	28
Tab. 4 Vývoj míry registrované nezaměstnanosti	48
Tab. 5 Vývoj počtu ekonomických subjektů	59
Tab. 6 Vývoj počtu dokončených bytů	70
<b>Číselníky územních celků v Plzeňském kraji</b>	
Číselník částí obcí	82
Číselník obcí, částí obcí a územně technických jednotek	102
<b>Grafy</b>	
Výměra půdy v okresech Plzeňského kraje k 31. 12. 2012	16
Výměra půdy ve SO ORP Plzeňského kraje k 31. 12. 2012	16
Počet obyvatel v okresech Plzeňského kraje v letech 2008 až 2012	27
Počet obyvatel ve SO ORP Plzeňského kraje v letech 2008 až 2012	27
Míra registrované nezaměstnanost v okresech Plzeňského kraje v letech 2008 až 2012	58
Míra registrované nezaměstnanosti ve SO ORP Plzeňského kraje v letech 2007 až 2011	58
Počet ekonomických subjektů v okresech Plzeňského kraje v letech 2008 až 2012	69
Počet ekonomických subjektů ve SO ORP Plzeňského kraje v letech 2008 až 2012	69
Intenzita bytové výstavby v okresech Plzeňského kraje v letech 2008 až 2012	80
Intenzita bytové výstavby ve SO ORP Plzeňského kraje v letech 2008 až 2012	80



## ÚVOD

Publikace obsahuje dostupná statistická data za obce Plzeňského kraje. Údaje jsou zpracovány za úseky výměra půdy, demografie, trh práce, organizační statistika a bytová výstavba zpravidla v pětileté časové řadě (2008-2012). Kromě zdrojů Českého statistického úřadu jsou využita data Ministerstva práce a sociálních věcí a Českého zeměměřického a katastrálního úřadu.

Publikace je doplněna abecedním seznamem obcí, částí obcí a územně technických jednotek. Tento rok bylo do číselníku částí obcí zařazeno několik ukazatelů ze Sčítání lidu, domů a bytů (obyvatelstvo podle obvyklého a trvalého pobytu, celkový počet domů a bytů a jejich obydlí), které proběhlo v České republice v roce 2011.

## METODICKÉ VYSVĚTLIVKY

**Obec** je základním samosprávným společenstvím občanů tvořící územní celek, který je vymezen hranicí obce. Je právnickou osobou, má vlastní majetek a v právních vztazích vystupuje svým jménem.

**Část obce** je skupina domů se společným názvem označených domovními čísly z jedné číselné řady.

**Územně technickou jednotkou** se rozumí jednotka, která je vymezena jako katastrální území nebo jeho část, oddělená hranicí základní územní jednotky, tj. hranicí obce, městského obvodu či městské části. Základní územně technické jednotky jsou tedy tvořeny buď katastrálními územími, nebo jejich částmi a jsou skladebné do příslušné základní územní jednotky.

**Místo obvyklého pobytu** je definováno jako místo, kde osoba obvykle tráví období svého každodenního odpočinku bez ohledu na dočasnou nepřítomnost z důvodu rekreace, návštěv, pracovních cest, pobytu ve zdravotnickém zařízení apod. a kde je členem konkrétní domácnosti. Pro zahrnutí osoby do obvyklého bydlícího obyvatelstva České republiky je rozhodující kritérium 12 měsíců pobytu na území ČR, příp. úmysl dlouhodobého pobytu. Pro odvození místa obvyklého pobytu osoby byla určující deklarace na sčítacím formuláři týkající se faktického bydliště osoby (bez ohledu na místo trvalého pobytu, resp. povoleného přechodného pobytu); vyhodnocovány byly i další informace o faktickém bydlišti před rokem, údaje o místě trvalého pobytu, resp. povoleného přechodného pobytu, a místě sečení.

Do **počtu domů** jsou zahrnuty všechny domy určené k bydlení (obydlené i neobydlené), objekty s byty (bytem) a ubytovací zařízení bez bytu, pokud slouží k bydlení. Do počtu domů tak patří kromě rodinných a bytových domů i různá zařízení určená k bydlení – např. domovy mládeže, internáty, dětské domovy, ústavy sociální péče, domovy důchodců, penzióny pro důchodce, kláštery a konventy, azylová zařízení pro cizince, provozní budovy s bytem (např. škola s bytem), apod.

**Obydlený dům** je dům, ve kterém je alespoň jeden obydlí byt nebo je v něm umístěno zařízení pro hromadné ubytování osob alespoň s jednou obvykle bydlící osobou. V obydlí domě musí mít obvyklý pobyt alespoň jedna osoba.

Celkový **počet bytů** zahrnuje jak byt obydlí, tak i neobydlí. **Obydlí byt** je byt, ve kterém má alespoň jedna osoba obvyklý pobyt. Neobydlí byt je byt, ve kterém nebyla žádná osoba s obvyklým bytem.

## Bilance půdy

**Tab. 1 Bilance půdy**

(stav k 31. 12. 2012)

Název obce	Kód obce	Celková výměra půdy v ha	Země- dělská půda	z toho				Nezemě- dělská půda	v tom			
				orná půda	zahradá	ovocný sad	trvalý travní porost		lesní pozemek	vodní plocha	zastavěná plocha a nádvoří	ostatní plocha
Babylon	553433	665	44	9	10	-	25	621	541	25	6	49
Bdeněves	566756	477	385	333	20	5	28	92	23	12	10	47
Běhařov	541842	437	354	160	12	1	181	83	31	5	7	40
Bělá nad Radbuzou	553441	8 331	3 004	1 088	38	7	1 871	5 327	4 779	76	43	429
Benešovice	560723	1 717	778	712	13	-	53	939	829	7	11	92
Běšiny	555797	1 604	915	451	45	1	418	689	510	20	23	135
Bezděkov	555801	1 492	1 169	775	40	5	350	323	172	19	26	105
Bezděkov	541095	120	109	86	7	-	16	11	-	0	3	8
Bezdružice	560740	3 199	1 690	1 099	36	-	555	1 509	1 289	38	28	154
Bezvěrov	558656	4 448	2 399	1 412	29	4	954	2 049	1 668	38	34	310
Bílov	530239	621	441	363	4	-	74	181	137	1	7	36
Biřkov	578088	551	378	313	6	-	59	173	125	6	7	35
Blatnice	558672	413	352	304	24	1	24	61	1	4	11	45
Blažim	566764	593	351	249	5	-	98	242	209	7	4	22
Blížejov	553450	2 498	1 664	1 319	44	2	299	834	595	23	37	179
Blovice	557587	2 896	1 866	1 295	96	3	472	1 030	678	51	67	234
Bohy	566471	923	469	311	7	-	151	454	336	62	7	50
Bolešiny	555835	1 566	1 182	847	35	0	299	384	254	13	23	94
Bolkov	540463	182	112	89	5	0	18	70	61	2	3	5
Bor	560758	11 653	6 461	5 034	72	-	1 355	5 192	3 929	346	120	796
Borovno	566705	230	101	34	6	0	61	129	90	7	6	26
Borovy	542156	424	337	218	7	2	109	87	35	14	7	31
Brniřov	566136	271	167	99	10	-	58	103	74	1	7	21
Brod nad Tichou	541605	982	639	438	5	1	196	342	207	53	9	74
Brodslavy	566489	262	191	183	5	-	3	70	48	1	3	18
Broumov	541401	1 017	174	80	7	1	86	844	794	15	4	31
Břasy	559725	2 157	1 104	837	73	27	167	1 053	660	8	52	333
Březina	559733	762	285	242	21	-	22	477	425	3	9	39
Břežany	541923	1 044	653	485	8	1	159	392	258	58	8	67
Bučí	558699	239	203	169	7	-	27	37	19	1	4	13
Budětice	555894	1 346	971	638	12	0	320	376	252	5	13	106
Bujesily	559741	620	338	308	3	0	27	283	233	3	4	43
Buková	546372	616	277	225	10	0	42	339	289	17	7	26
Bukovec	553506	584	381	344	4	-	34	203	160	5	6	32
Bukovník	530085	409	265	84	6	2	173	143	93	2	4	44
Bušovice	559750	1 033	455	367	16	-	73	578	523	9	13	34
Cebiv	560782	1 061	564	507	8	-	49	497	428	15	8	46
Cekov	559768	429	259	185	4	1	69	170	73	48	5	44
Ctiboř	579459	942	690	514	5	-	171	253	110	28	10	105
Čachrov	555941	8 818	2 379	417	18	-	1 944	6 439	5 606	68	33	732
Částkov	560804	1 186	740	593	9	-	138	447	322	14	10	100
Čečovice	566080	455	365	341	3	-	21	90	62	4	5	19
Čeminy	558711	1 044	533	482	11	11	29	510	441	9	9	52
Čermná	553514	325	226	188	6	0	31	99	70	3	6	21
Černíkov	553531	1 671	983	755	18	-	211	688	588	10	16	74
Černíkovice	566632	337	247	219	6	-	22	90	58	1	4	26
Černošín	560812	4 221	2 075	1 495	41	13	526	2 146	1 813	46	35	251
Černovice	566098	697	492	468	2	0	21	205	155	3	5	42
Čerňovice	530328	925	462	421	8	-	34	462	333	69	7	53
Červené Poříčí	542172	483	359	232	13	-	114	124	66	12	8	38
Česká Bříza	558745	454	320	287	13	0	20	134	91	5	12	27

## Bilance půdy

**Tab. 1 Bilance půdy**

(stav k 31. 12. 2012)

1. pokračování

Název obce	Kód obce	Celková výměra půdy v ha	Země- dělská půda	z toho				Nezemě- dělská půda	v tom			
				orná půda	zahrada	ovocný sad	trvalý travní porost		lesní pozemek	vodní plocha	zastavěná plocha a nádvoří	ostatní plocha
Česká Kubice	553549	4 597	972	400	23	1	549	3 625	3 378	14	25	208
Čihaň	542024	852	517	300	11	-	205	335	234	11	7	83
Čilá	540927	191	125	73	4	-	49	66	38	6	2	20
Čimice	578495	667	480	230	9	5	235	187	132	10	8	38
Čížice	557641	264	172	123	22	1	26	92	50	11	8	23
Čížkov	557650	4 911	2 264	1 163	63	4	1 035	2 647	2 383	24	39	200
Čmelíny	578568	465	244	114	5	-	124	222	171	6	4	41
Dešenice	556041	3 139	1 464	400	44	121	899	1 675	1 382	30	31	232
Díly	553557	140	114	35	12	12	55	26	4	1	6	15
Dlažov	556068	1 226	968	562	27	2	377	258	157	8	15	78
Dlouhá Ves	556076	1 498	749	224	31	8	485	749	556	35	22	136
Dlouhý Újezd	560839	850	224	116	8	-	100	626	534	19	8	66
Dnešice	557668	1 426	821	684	17	1	119	605	436	25	19	125
Dobřšín	530123	664	315	196	6	1	112	349	233	15	5	96
Dobřany	557676	3 531	2 152	1 682	76	12	381	1 379	672	53	84	570
Dobříč	558770	711	520	475	14	-	31	191	122	14	13	42
Dobřív	559776	1 212	376	232	47	1	96	836	726	15	22	72
Dolany	556106	2 529	1 315	934	43	1	338	1 214	1 034	26	30	125
Dolany	558788	813	500	427	12	3	57	313	246	23	9	36
Dolce	539945	599	298	186	15	2	95	301	267	6	8	20
Dolní Bělá	558796	215	119	53	19	1	45	96	43	5	9	40
Dolní Hradiště	558800	267	126	112	2	-	12	141	83	9	4	44
Dolní Lukavice	557684	1 873	1 252	1 013	43	3	193	621	425	30	28	138
Domažlice	553425	2 462	1 587	1 098	95	29	365	875	295	30	110	440
Domoraz	578517	383	290	202	4	0	83	93	59	2	4	28
Drahkov	540251	413	281	220	5	-	56	132	86	18	6	21
Drahoňův Újezd	530379	1 399	249	163	7	3	76	1 150	1 097	7	6	41
Drahotín	553573	891	654	473	7	-	175	237	149	20	7	60
Dražeň	578665	802	411	275	10	0	125	391	315	10	5	60
Draženov	553581	672	478	387	8	3	79	194	136	10	9	39
Dražovice	566683	552	372	265	7	2	98	180	117	26	6	32
Druztová	558834	502	212	158	29	1	23	290	237	19	11	23
Dýšina	558851	1 039	389	295	51	1	43	650	394	16	33	207
Ejpovice	559792	772	376	271	20	2	83	396	186	48	15	147
Erpužice	560855	1 451	909	760	10	-	139	543	401	59	10	73
Frymburk	578525	654	457	324	6	0	126	197	145	19	6	28
Halže	560863	3 556	1 089	360	17	5	708	2 467	2 245	63	16	143
Hamry	578240	3 689	347	-	3	-	344	3 342	2 961	149	8	224
Hartmanice	556181	6 220	2 393	610	35	11	1 738	3 827	3 403	39	39	346
Hejná	541796	670	352	236	7	0	109	318	252	3	7	55
Heřmanova Huť	558869	988	655	559	37	7	53	333	209	8	25	90
Hlavňovice	556203	2 410	1 355	447	29	12	867	1 055	897	6	20	133
Hlince	566390	759	494	424	7	2	60	265	172	44	7	41
Hlohová	553620	666	490	395	12	-	83	175	95	7	10	64
Hlohovčice	566641	332	282	249	3	-	29	50	22	4	6	18
Hlohovice	559806	1 811	1 275	1 168	19	2	86	536	395	9	17	114
Hnačov	542083	315	155	76	3	-	76	160	76	49	4	31
Hněvnice	530221	711	343	247	7	-	89	368	316	1	5	46
Holoubkov	559814	421	57	15	20	-	22	364	253	25	16	71
Holovousy	566730	468	333	305	3	0	25	135	106	1	5	23
Holýšov	553654	2 931	485	381	47	5	53	2 446	2 159	25	43	219

## Bilance půdy

**Tab. 1 Bilance půdy**

(stav k 31. 12. 2012)

2. pokračování

Název obce	Kód obce	Celková výměra půdy v ha	Země- dělská půda	z toho				Nezemě- dělská půda	v tom			
				orná půda	zahradra	ovocný sad	trvalý travní porost		lesní pozemek	vodní plocha	zastavěná plocha a nádvoří	ostatní plocha
Honezovice	540668	1 802	944	821	10	1	112	857	780	9	11	57
Hora Svatého Václava	566276	765	455	155	3	-	296	310	259	1	4	46
Horažďovice	556254	4 303	2 967	2 171	106	27	663	1 336	694	149	94	400
Horní Bělá	558877	1 840	713	574	28	-	111	1 126	1 046	9	16	55
Horní Břiza	558885	1 454	357	256	41	1	59	1 097	867	8	43	179
Horní Kamenice	553662	385	209	166	7	3	33	176	134	9	5	27
Horní Kozolupy	541290	2 276	1 217	1 089	19	10	99	1 059	956	18	12	73
Horní Lukavice	539821	730	544	487	14	4	38	187	138	2	14	32
Horská Kvilda	542091	2 991	146	-	1	-	146	2 845	2 623	171	3	48
Horšice	557722	971	655	443	21	2	189	316	226	14	14	62
Horšovský Týn	553671	7 132	4 309	3 345	87	1	876	2 824	2 118	100	99	507
Hostouň	553689	3 851	2 426	1 809	36	0	582	1 424	1 119	48	33	225
Hošťka	560898	3 615	1 582	474	8	-	1 100	2 033	1 838	34	15	146
Hradec	557731	673	427	354	12	-	62	246	137	19	9	80
Hrádek	556301	3 691	2 137	974	52	5	1 105	1 554	1 123	85	40	305
Hrádek	559822	605	227	147	40	-	40	378	211	18	32	117
Hradešice	556319	1 486	1 182	996	13	0	172	304	144	71	16	72
Hradiště	566179	570	374	269	5	0	100	195	160	2	6	27
Hradiště	557749	1 360	955	693	13	1	249	405	227	62	14	102
Hradiště	541001	284	202	163	3	0	35	82	43	3	4	32
Hromnice	558915	3 621	1 586	1 345	55	2	184	2 035	1 735	49	37	215
Hůrky	559849	1 207	183	123	10	-	50	1 024	990	3	5	26
Hvozd	558931	1 108	510	392	12	-	106	598	516	11	10	60
Hvožďany	566331	299	218	116	2	-	100	82	48	3	2	28
Chanovice	556335	1 968	1 269	890	32	9	339	699	427	75	31	165
Cheznovice	559857	781	395	257	23	-	114	386	333	7	14	33
Chlistov	556343	392	211	27	9	1	174	181	138	5	5	32
Chlum	557773	405	321	265	8	-	48	84	49	1	5	29
Chlum	540803	856	411	344	3	-	64	444	397	6	5	36
Chlumčany	557781	904	511	465	33	2	12	393	214	11	38	129
Chlumy	540307	370	224	140	6	-	77	146	124	1	4	17
Chocenice	557803	1 318	859	541	28	-	290	459	339	26	17	77
Chocomyšl	553727	418	277	180	8	2	87	142	103	10	5	24
Chodov	553735	888	368	98	15	-	255	520	459	5	11	45
Chodová Planá	560901	5 525	3 049	1 851	39	8	1 150	2 476	1 822	209	42	403
Chodská Lhota	553743	1 028	711	192	16	2	501	317	201	13	14	89
Chodský Újezd	560910	6 478	2 837	1 611	30	6	1 190	3 641	3 252	97	33	259
Chomle	541141	224	132	102	6	3	22	92	66	1	3	22
Chotěšov	557838	2 680	1 780	1 484	58	4	233	901	591	86	56	167
Chotíkov	558940	1 126	589	531	29	2	27	538	394	5	21	117
Chrást	558966	984	452	336	51	1	64	532	373	28	27	105
Chrastavice	553751	874	595	479	10	0	107	278	215	7	10	46
Chříč	558974	1 362	571	470	11	1	89	791	701	20	13	57
Chudenice	556378	2 113	1 129	695	41	1	392	984	833	12	26	112
Chudenín	556386	4 585	2 194	665	34	-	1 494	2 391	2 009	42	25	314
Chvátalovice	557846	991	853	648	18	1	186	138	66	4	14	54
Janovice nad Úhlavou	556394	2 848	2 199	1 446	66	1	686	649	267	79	54	249
Jarov	578541	537	415	303	13	-	100	122	89	2	10	21
Jarov	558982	1 057	376	340	5	-	30	681	629	2	7	43
Javor	541869	421	228	111	7	-	110	193	164	1	4	25
Ježovy	541753	1 148	702	465	15	2	219	446	362	10	13	61



## Bilance půdy

**Tab. 1 Bilance půdy**

(stav k 31. 12. 2012)

3. pokračování

Název obce	Kód obce	Celková výměra půdy v ha	Země- dělská půda	z toho				Nezemě- dělská půda	v tom			
				orná půda	zahradá	ovocný sad	trvalý travní porost		lesní pozemek	vodní plocha	zastavěná plocha a nádvoří	ostatní plocha
Kaceřov	558991	427	317	285	5	-	27	111	60	18	6	27
Kakejčov	579017	186	170	139	5	-	25	16	0	0	3	12
Kamenec	566811	175	122	83	7	0	32	53	10	5	3	34
Kamenný Újezd	541150	771	343	263	39	-	41	428	358	9	13	48
Kanice	566144	760	450	349	11	2	89	310	243	3	9	56
Kaničky	553778	150	98	62	3	-	33	51	41	1	2	7
Kařez	559903	587	402	270	23	-	109	185	14	62	13	96
Kařízek	530361	445	156	57	4	0	95	290	246	27	3	13
Kasejovice	557862	3 438	2 242	1 432	69	1	740	1 197	859	69	42	226
Kašperské Hory	556432	4 413	1 323	372	36	13	902	3 090	2 774	13	31	272
Kaznějov	559008	1 230	247	145	36	-	66	984	676	2	36	270
Kbel	557871	926	726	575	20	-	131	200	127	6	14	53
Kbelany	538183	688	199	175	12	1	11	489	467	1	2	19
Kdyně	553786	2 874	1 475	848	105	-	523	1 399	1 047	11	66	274
Kejnice	541826	370	296	202	5	1	88	75	28	16	5	26
Klabava	559911	150	98	46	21	0	31	52	2	4	10	36
Kladruby	559920	1 372	837	735	15	-	87	534	422	17	15	80
Kladruby	560928	4 860	2 367	1 843	31	2	492	2 493	2 079	62	38	313
Klášteř	557897	865	640	510	16	-	113	226	109	21	14	81
Klatovy	555771	8 105	4 742	3 239	282	29	1 193	3 363	1 993	104	253	1 013
Klenčí pod Čerchovem	553794	1 810	680	395	16	2	268	1 129	994	21	23	91
Klenová	541851	421	212	139	9	1	64	209	44	11	6	149
Kočín	578771	377	267	252	6	-	9	110	87	1	6	15
Kočov	541559	1 146	705	560	4	-	141	441	354	18	7	62
Kokašice	541494	1 345	753	486	13	18	237	592	433	13	11	135
Kolinec	556467	4 871	2 939	1 107	61	3	1 768	1 932	1 359	88	54	433
Koloveč	553816	1 376	743	610	33	4	96	633	510	10	22	92
Konstantinovy Lázně	560952	2 382	1 239	721	42	3	473	1 143	882	23	28	210
Kopidlo	559024	272	220	205	7	-	8	52	32	2	6	12
Kornatice	579033	512	185	142	6	1	36	327	294	6	4	23
Koryta	559032	621	292	260	6	-	26	330	282	9	5	33
Kostelec	503916	3 088	1 668	1 420	21	8	220	1 420	1 224	27	26	144
Kotovice	540633	977	856	801	9	-	46	121	53	11	11	46
Kout na Šumavě	553824	1 109	702	497	27	8	170	407	212	30	20	145
Kovčín	578177	482	223	160	6	1	55	259	109	108	4	39
Kozlovice	540200	386	294	213	8	1	72	91	64	2	5	19
Kozojedy	559041	2 306	1 296	1 163	25	-	109	1 010	840	22	25	123
Kozolupy	559059	551	405	367	16	12	11	146	86	6	13	42
Kožlany	559067	2 911	1 976	1 742	47	5	181	935	659	36	43	196
Kralovice	559075	3 979	2 241	1 954	60	1	226	1 738	1 372	30	63	272
Kramolín	557943	368	204	120	8	2	74	164	110	1	5	48
Krašovice	559083	735	210	175	10	-	25	526	487	7	8	23
Krsy	559091	2 573	1 064	793	20	3	249	1 509	1 321	19	15	154
Křelovice	559105	2 111	1 064	889	10	-	166	1 047	933	15	11	88
Křenice	556505	875	603	479	10	2	111	272	210	4	10	47
Křenovy	553832	313	203	163	4	-	36	110	71	5	5	29
Kšice	560979	1 544	880	719	12	-	149	664	597	7	10	50
Kunějovice	559121	441	337	304	7	9	18	103	72	1	5	25
Kvášňovice	541931	442	281	198	9	-	74	161	82	9	6	63
Kvíčovice	553841	394	302	276	5	1	20	92	46	6	7	33
Kyšice	559130	707	361	279	28	4	50	346	181	5	15	144

## Bilance půdy

**Tab. 1 Bilance půdy**

(stav k 31. 12. 2012)

4. pokračování

Název obce	Kód obce	Celková výměra půdy v ha	Země- dělská půda	z toho				Nezemě- dělská půda	v tom			
				orná půda	zahradá	ovocný sad	trvalý travní porost		lesní pozemek	vodní plocha	zastavěná plocha a nádvoří	ostatní plocha
Ledce	559148	936	544	440	29	2	74	392	293	12	15	72
Lesná	561002	8 426	1 742	232	12	-	1 498	6 684	6 371	32	19	262
Lestkov	561011	3 880	2 061	1 043	28	3	987	1 820	1 592	35	22	171
Letiny	557951	1 931	1 116	795	36	6	279	815	652	29	25	108
Letkov	540561	471	245	196	16	2	31	226	148	3	10	65
Lhota pod Radčem	567001	738	425	314	11	1	100	314	257	4	12	41
Lhotka u Radnic	559946	380	270	232	4	1	32	110	58	4	6	42
Lhůta	578606	341	179	116	12	-	51	162	137	1	5	19
Libkov	553859	412	287	157	3	-	126	125	97	1	4	24
Liblín	559954	605	232	202	8	-	22	373	277	47	6	44
Líně	559164	1 023	421	316	31	2	72	602	369	17	32	185
Lisov	540064	390	310	298	6	0	6	80	50	1	3	25
Líšina	540617	798	465	408	3	0	53	334	284	6	8	36
Líšná	559962	1 883	511	143	12	1	356	1 372	1 323	4	10	35
Líšťany	559172	3 675	2 181	1 940	28	15	197	1 495	1 175	111	28	180
Líté	566420	601	166	91	9	-	66	435	391	7	9	28
Litohlavy	553611	777	482	430	14	1	37	295	244	5	13	33
Lochousice	566462	1 062	762	655	4	-	103	300	203	27	7	64
Lom u Tachova	541702	843	542	410	5	-	127	301	217	21	8	55
Lomec	578070	360	298	249	8	-	40	63	15	21	6	21
Losiná	558001	679	481	369	38	10	64	198	125	3	18	51
Loučim	553867	426	235	129	7	1	98	191	156	2	4	28
Louňová	558010	607	326	165	10	-	151	281	249	2	5	25
Loza	566446	372	195	151	9	-	34	178	144	3	5	26
Lužany	558028	944	699	567	27	-	106	245	147	29	19	49
Luženičky	553891	629	501	417	5	-	78	128	86	5	8	29
Malý Bor	556629	1 507	1 129	926	17	0	186	378	216	45	18	98
Manětín	559202	8 464	3 580	2 834	52	11	683	4 884	4 345	99	49	392
Maňovice	578410	283	192	142	4	1	45	91	59	1	3	27
Meclov	553913	3 195	2 198	1 787	37	2	372	998	739	37	42	180
Měčín	556637	3 890	2 764	2 108	64	4	588	1 126	866	22	50	188
Medový Újezd	579009	1 331	159	93	17	1	48	1 172	1 134	2	8	29
Měcholupy	539716	1 291	405	299	10	1	95	886	852	2	8	24
Merklín	558044	1 701	817	669	34	7	107	884	708	49	25	103
Město Touškov	559211	963	639	562	27	5	45	324	154	14	25	132
Mešno	579084	582	251	192	8	-	50	331	297	5	4	26
Mezholezy (dříve okres Domažlice)	553921	372	233	126	7	2	99	139	117	3	5	14
Mezholezy (dříve okres Horš. Týn)	553930	1 012	645	502	4	-	138	368	273	43	8	43
Mezihoří	578461	180	139	119	4	-	16	42	23	7	3	8
Milavče	553948	1 217	886	715	12	0	158	331	217	14	16	84
Mileč	558052	1 638	1 027	718	25	0	283	611	415	16	20	159
Milínov	530140	1 228	341	227	7	-	107	887	826	12	8	41
Milíře	541532	1 489	578	324	4	-	249	912	840	7	3	62
Mirošov	559997	1 153	803	540	70	4	189	350	176	18	39	117
Mířkov	553956	1 763	892	741	10	2	139	871	770	39	12	50
Míšov	546399	766	134	66	13	-	55	632	602	0	7	23
Mladotice	559237	2 263	1 048	883	24	2	140	1 215	1 005	23	22	166
Mladý Smolivec	558061	3 040	1 685	1 052	41	2	590	1 355	1 126	35	32	163
Mlečice	560006	1 068	772	685	16	-	70	296	189	8	15	84

## Bilance půdy

**Tab. 1 Bilance půdy**

(stav k 31. 12. 2012)

5. pokračování

Název obce	Kód obce	Celková výměra půdy v ha	Země- dělská půda	z toho				Nezemě- dělská půda	v tom			
				orná půda	zahradá	ovocný sad	trvalý travní porost		lesní pozemek	vodní plocha	zastavěná plocha a nádvoří	ostatní plocha
Mlýnské Struhadlo	542059	404	249	112	4	-	133	155	93	6	4	51
Mnichov	566292	1 424	481	205	11	1	265	943	866	13	8	55
Močerady	599174	667	473	401	7	2	64	194	126	7	6	55
Modrava	542148	8 163	92	-	-	-	92	8 071	7 506	299	5	261
Mohelnice	558079	294	205	169	4	-	32	89	48	9	3	29
Mochtín	556718	2 397	1 434	970	56	4	404	962	784	11	30	137
Mokrosuky	556726	697	404	131	7	0	266	293	220	7	6	60
Mokrouše	540641	274	247	133	7	-	107	27	8	2	5	12
Mrákov	553981	2 066	1 110	648	20	-	442	956	754	13	26	162
Mrtník	559245	391	181	162	12	-	7	210	188	1	6	15
Mutěnin	553999	1 548	1 061	388	11	1	661	487	386	13	13	75
Myslinka	566543	370	248	198	4	-	45	122	91	2	5	25
Myslív	556734	1 574	927	514	25	2	386	647	419	92	16	119
Myslovice	541745	406	197	116	6	-	75	208	189	2	4	14
Mýto	560014	1 779	743	564	40	4	135	1 036	786	78	31	140
Nadryby	559253	449	224	181	9	1	33	225	165	37	6	17
Nalžovské Hory	556751	5 129	3 208	1 958	76	16	1 158	1 921	1 326	109	50	436
Nebílovy	540340	526	338	227	14	46	51	187	147	4	9	28
Nečtiny	559261	5 251	1 951	1 414	32	-	505	3 301	3 009	31	30	229
Nehodiv	578223	395	213	146	5	1	62	182	144	3	5	31
Nekmíř	559270	984	546	470	22	3	51	438	390	5	10	34
Nekvasovy	558095	604	406	288	12	-	106	198	134	3	8	54
Nemanice	554006	3 836	852	58	6	-	788	2 983	2 660	105	11	207
Němčice	599166	893	370	275	8	4	83	523	468	7	6	41
Němčovice	566837	1 101	596	503	10	1	82	505	441	7	9	48
Nepomuk	558109	1 278	772	546	51	5	170	506	273	50	45	139
Netunice	558117	504	359	300	9	5	44	146	114	3	7	21
Neuměř	554022	466	268	252	4	-	12	198	135	2	7	54
Neurazy	558125	2 585	1 925	1 042	38	2	844	659	405	40	41	173
Nevid	541192	489	212	177	6	-	29	277	253	2	6	16
Nevolice	554031	256	226	128	4	2	92	30	2	4	6	17
Nevřeň	559288	633	384	344	8	-	32	249	204	4	7	34
Nezamyslice	578533	709	551	378	10	1	162	158	78	37	7	36
Nezbavětice	553590	475	364	265	7	1	91	111	68	2	6	35
Nezdice	542296	637	149	42	14	1	92	488	460	3	6	19
Nezdice na Šumavě	556815	1 743	609	241	28	5	335	1 134	989	4	14	127
Nezdřev	540102	312	241	155	9	-	77	71	25	25	4	16
Nezvěstice	558141	643	496	364	34	3	95	147	54	12	20	60
Nová Ves	599131	466	313	164	10	-	140	153	108	5	5	35
Nová Ves	540269	400	62	35	16	1	9	338	181	5	8	144
Nové Mitrovce	558176	2 091	721	245	36	4	436	1 370	1 210	15	20	125
Nový Kramolín	554057	919	584	282	5	-	298	335	286	4	5	40
Nýrsko	556831	3 151	1 849	793	84	61	910	1 302	821	80	64	336
Nýřany	559300	2 279	1 236	1 074	86	9	67	1 043	675	12	81	274
Obora	559318	1 270	337	281	21	2	33	933	881	9	12	31
Obora	541443	1 615	448	60	3	-	385	1 166	1 006	37	4	120
Obytce	541915	438	205	150	12	-	42	233	151	2	7	74
Olbramov	566888	1 494	644	476	8	-	160	850	765	11	6	67
Olšany	541958	318	183	102	8	-	73	135	70	3	7	54
Oplot	539783	688	589	497	8	0	84	98	58	6	10	25
Osek	560057	1 807	964	807	38	-	118	844	724	27	26	67

## Bilance půdy

**Tab. 1 Bilance půdy**

(stav k 31. 12. 2012)

6. pokračování

Název obce	Kód obce	Celková výměra půdy v ha	Země- dělská půda	z toho				Nezemě- dělská půda	v tom			
				orná půda	zahrada	ovocný sad	trvalý travní porost		lesní pozemek	vodní plocha	zastavěná plocha a nádvoří	ostatní plocha
Oselce	558184	1 478	863	507	30	2	324	615	448	53	16	98
Ostrov u Bezdružic	559326	1 301	714	516	9	-	189	588	525	7	9	46
Ostrovec-Lhotka	566993	2 015	306	167	9	-	130	1 708	1 624	14	7	63
Ostřetice	578061	507	379	302	5	-	72	128	83	3	5	37
Osvračín	554073	1 124	705	546	22	5	132	419	312	13	17	77
Ošelín	541681	1 440	730	628	13	1	88	710	619	14	9	69
Otěšice	540293	557	430	395	6	1	28	127	97	3	6	21
Otov	566209	711	413	346	4	-	63	298	236	16	4	43
Pačejov	556912	1 664	1 014	608	37	6	364	650	426	36	21	166
Pařezov	599182	159	113	69	5	-	40	45	24	1	3	18
Pasečnice	554081	775	279	58	9	0	212	495	454	9	7	25
Pastuchovice	566781	824	538	459	8	-	71	286	219	8	4	56
Pec	554090	795	89	2	11	-	77	705	679	6	6	13
Pelechy	566373	168	92	5	4	-	84	75	66	1	2	6
Pernarec	559334	2 292	1 432	1 289	19	0	123	860	705	12	19	124
Petrovice u Sušice	556921	2 659	1 443	450	33	10	950	1 216	987	17	24	189
Planá	561134	6 245	3 268	2 190	70	17	991	2 977	2 211	156	74	536
Pláně	530336	1 392	740	565	17	1	158	652	551	9	11	81
Plánice	556955	5 562	2 903	1 725	81	7	1 090	2 659	2 189	47	58	365
Plasy	559351	5 713	1 793	1 503	94	13	183	3 921	3 456	41	64	360
Plešnice	559369	687	352	322	10	-	21	335	278	1	7	49
Plískov	566861	334	203	160	9	-	34	131	88	3	5	35
Plzeň	554791	13 767	5 973	4 301	974	48	650	7 794	2 583	437	1 000	3 774
Přovany	559377	1 842	904	755	24	64	60	939	685	115	15	124
Poběžovice	554111	2 780	1 781	1 360	28	0	394	999	720	26	35	218
Pocinovice	554120	2 461	927	561	23	3	339	1 534	1 356	14	19	146
Poděvousy	566365	273	207	156	6	0	45	65	42	1	7	15
Podmokly	551686	526	345	131	6	2	206	181	129	4	4	45
Podmokly	560081	862	496	414	11	-	70	366	303	4	12	46
Polánka	553565	512	98	42	5	0	50	414	380	2	3	29
Poleň	541788	1 766	1 063	771	21	-	272	703	578	11	16	97
Postřekov	554138	1 889	771	442	19	-	310	1 118	967	42	20	90
Potvorov	530247	623	419	392	7	1	20	204	157	2	9	36
Prádlo	558231	831	542	365	15	3	160	289	223	8	10	48
Prášíly	556084	11 228	78	6	-	-	72	11 150	9 124	35	11	1 980
Prostiboř	541486	1 035	713	426	6	-	282	321	228	18	7	68
Předenice	540412	438	289	212	20	2	54	150	95	10	6	37
Předslav	557005	1 959	1 318	816	39	5	459	641	415	55	31	140
Přehýšov	559393	1 728	1 241	1 146	21	-	74	487	353	26	18	90
Přestavky	530131	983	474	376	11	2	85	509	456	14	8	31
Přeštice	558249	2 539	1 752	1 316	93	5	338	787	420	34	83	250
Příchovice	558257	1 179	723	494	36	14	178	456	337	18	24	78
Příkosice	579131	711	493	413	18	-	62	218	163	9	11	35
Přimda	561151	5 065	2 124	940	27	176	981	2 940	2 402	67	36	436
Příšov	567086	293	158	105	7	-	47	135	108	4	5	17
Přivětice	560111	2 064	384	245	15	0	124	1 680	1 628	7	9	36
Ptenín	558265	814	488	385	10	5	90	326	272	9	10	35
Pučlice	554154	1 386	813	700	13	1	100	572	478	5	12	77
Rabí	557013	1 432	784	554	22	6	202	648	416	46	17	170
Radkovice	540421	332	206	163	6	-	36	126	97	8	5	16
Radnice	560120	1 065	660	357	45	95	164	405	238	19	28	119

## Bilance půdy

**Tab. 1 Bilance půdy**

(stav k 31. 12. 2012)

7. pokračování

Název obce	Kód obce	Celková výměra půdy v ha	Země- dělská půda	z toho				Nezemě- dělská půda	v tom			
				orná půda	zahradá	ovocný sad	trvalý travní porost		lesní pozemek	vodní plocha	zastavěná plocha a nádvoří	ostatní plocha
Raková	566942	544	323	272	8	-	43	220	191	5	7	17
Rejštejn	557021	3 044	750	57	8	-	685	2 294	2 043	39	14	198
Rochlov	559423	461	305	270	8	10	17	156	129	3	5	18
Rokycany	559717	3 067	1 125	709	168	4	244	1 942	1 158	97	125	562
Roupov	558290	708	465	392	12	4	58	242	188	4	9	41
Rozvadov	561169	5 493	1 579	672	28	0	880	3 914	3 546	53	21	294
Rybnice	559431	525	305	262	14	1	27	221	160	1	10	49
Rybník	554189	3 653	847	53	2	-	792	2 807	2 657	8	6	134
Řeňče	558303	2 616	1 769	1 378	43	13	335	847	643	17	32	155
Sebečice	560146	666	383	277	7	1	97	284	251	3	6	24
Seč	558311	334	197	155	12	-	30	137	85	8	6	38
Sedlec	530271	597	482	409	2	-	72	114	66	16	5	26
Sedliště	540692	732	320	226	8	0	86	412	381	3	7	22
Semněvice	554201	1 203	729	621	8	-	99	474	408	6	9	51
Sirá	546488	643	199	146	6	0	47	444	412	2	5	25
Skapce	579467	798	565	530	6	0	28	233	182	8	5	39
Skašov	539937	722	393	275	14	2	103	329	271	3	9	46
Skomelno	566845	288	219	150	9	-	60	70	44	2	6	18
Skořice	506664	374	320	159	15	-	147	54	7	8	7	32
Slatina	578436	564	384	293	4	1	86	180	117	7	5	51
Slatina	566748	586	473	437	4	1	32	113	82	3	6	23
Smědčice	540722	467	319	257	20	-	42	148	115	1	8	24
Soběkury	558346	1 185	555	435	20	6	93	630	559	10	15	47
Soběšice	557099	1 713	1 014	507	27	5	475	699	562	12	18	107
Spálené Poříčí	558362	5 448	3 660	2 472	96	100	992	1 787	1 334	60	71	323
Spáňov	554251	327	213	145	5	-	63	114	77	1	4	32
Srbice	554260	1 384	1 048	805	16	3	225	336	243	14	17	62
Srby	554278	2 044	1 562	1 289	11	-	262	482	354	21	17	90
Srby	540676	451	309	181	17	-	110	142	93	9	8	33
Srní	557111	3 349	659	158	3	-	498	2 690	2 441	70	11	167
Staňkov	554294	2 049	1 319	1 040	68	9	202	730	383	31	58	257
Staré Sedliště	561185	3 738	1 908	1 334	28	1	544	1 830	1 392	108	26	304
Staré Sedlo	561193	2 361	1 283	954	16	5	308	1 078	966	25	11	76
Starý Plzeňec	558371	1 837	883	527	144	2	210	955	579	41	56	279
Stod	558389	2 003	1 292	1 032	46	3	210	712	383	44	51	233
Strašice	560162	793	490	284	49	3	153	303	153	13	37	100
Strašín	557129	1 634	620	237	21	5	357	1 014	869	4	13	128
Stráž	554316	266	207	80	7	2	119	58	37	1	4	16
Stráž	561207	5 398	2 950	2 163	39	1	746	2 448	1 933	157	36	322
Strážov	557137	3 570	2 147	1 083	68	7	988	1 424	1 203	21	41	158
Střelice	540056	509	349	331	4	-	13	160	122	8	3	28
Stříbro	561215	4 778	2 406	1 796	78	7	526	2 372	1 512	130	95	635
Střížovice	558401	689	599	460	12	-	127	90	51	2	11	25
Studánka	561223	711	333	204	11	-	119	378	331	2	7	38
Studená	553603	321	231	220	3	-	7	91	61	7	4	19
Sulislav	561231	958	305	191	8	-	106	653	584	15	5	49
Sušice	557153	4 564	1 923	581	153	36	1 152	2 641	1 931	51	122	537
Svéradice	557161	1 118	861	676	10	-	175	257	136	18	11	92
Svojkovice	541176	579	151	50	21	-	81	428	374	7	8	39
Svojšíň	561258	1 354	613	400	15	6	191	741	601	23	10	107
Sytno	557081	514	269	240	5	-	24	245	136	26	6	78

## Bilance půdy

**Tab. 1 Bilance půdy**

(stav k 31. 12. 2012)

8. pokračování

Název obce	Kód obce	Celková výměra půdy v ha	Země- dělská půda	z toho				Nezemě- dělská půda	v tom			
				orná půda	zahradá	ovocný sad	trvalý travní porost		lesní pozemek	vodní plocha	zastavěná plocha a nádvoří	ostatní plocha
Štáhlavy	558427	2 397	827	573	85	2	168	1 570	1 346	43	41	140
Štěnovice	558435	767	388	265	59	4	59	380	240	21	29	90
Štěnovický Borek	539741	623	324	231	20	-	73	299	243	7	11	39
Štichov	566101	392	246	201	4	-	41	146	116	2	3	24
Štichovice	578797	1 120	532	476	4	-	51	588	519	11	9	49
Štítov	579343	130	122	112	5	-	5	8	1	0	2	5
Švihov	557200	3 453	2 022	1 473	73	10	467	1 431	1 172	34	46	179
Tachov	560715	4 085	2 609	1 880	89	6	634	1 476	726	128	101	521
Tatiná	578983	440	217	195	7	-	15	223	196	0	5	21
Těně	560189	491	424	263	9	-	152	67	35	4	8	21
Terešov	566802	670	434	316	16	5	97	235	188	6	9	33
Těškov	546526	1 417	442	385	9	-	49	975	925	4	9	37
Tis u Blatna	559482	1 437	424	240	5	-	180	1 013	915	11	8	79
Tisová	541621	1 995	1 304	920	13	-	371	691	448	147	15	81
Tlučná	559491	717	401	324	39	5	33	316	186	8	26	96
Tlumačov	554341	1 187	588	393	13	1	181	599	543	4	10	43
Tojice	578614	241	160	117	4	-	39	81	61	2	3	15
Trhanov	554359	214	159	116	13	1	29	55	2	8	10	35
Trnová	559504	650	271	186	26	3	57	380	193	23	14	150
Trokavec	579246	423	383	236	5	-	142	40	5	2	6	27
Trpísty	561291	966	627	514	6	-	107	338	245	14	10	68
Třebčice	578592	241	168	122	4	-	42	73	28	3	4	38
Třemešné	561304	5 112	1 621	670	17	-	934	3 491	3 231	45	19	196
Třemošná	559521	1 812	850	604	87	7	152	961	658	14	59	230
Tužice	553522	260	164	109	3	1	51	97	61	2	3	31
Týček	546534	367	285	251	8	-	26	82	49	1	6	26
Tymákov	558460	911	562	457	19	2	84	349	251	9	17	71
Týnec	541885	748	494	329	20	6	139	255	179	5	11	59
Týniště	539929	809	150	87	4	0	60	658	623	1	3	32
Úboč	566161	745	436	236	8	-	192	309	253	10	6	39
Úherce	546411	799	569	483	8	-	78	230	123	31	12	64
Újezd	554383	1 102	724	530	12	5	177	378	280	16	12	70
Újezd nade Mží	566594	846	468	218	3	9	238	377	315	17	7	38
Újezd u Plánice	578321	474	251	99	8	-	145	223	174	5	6	38
Újezd u Svatého Kříže	546551	427	252	185	14	29	24	175	143	1	9	23
Úlice	559555	1 324	790	693	19	2	76	534	362	41	17	114
Únehle	541435	606	388	258	5	-	125	218	189	3	4	22
Únějovice	554391	393	302	234	7	4	57	91	53	14	5	19
Úněšov	559563	3 868	1 943	1 542	24	3	374	1 925	1 680	36	21	189
Únětice	540528	600	304	237	6	-	60	296	269	3	5	19
Úsilov	554405	814	298	113	5	-	180	516	479	10	5	23
Úterý	559571	2 592	1 279	698	22	2	557	1 313	1 121	16	15	160
Útušice	558486	1 562	574	486	19	3	65	988	896	7	16	70
Vejpnice	559580	1 028	545	430	55	2	57	483	338	11	32	102
Vejvanov	560227	784	355	254	12	-	90	429	364	6	8	51
Velečín	578924	525	228	160	9	-	60	297	245	13	4	35
Velhartice	557366	2 722	1 493	716	42	4	730	1 229	1 017	19	31	162
Velké Hydčice	557374	511	259	209	7	4	38	252	145	21	8	78
Velký Bor	557382	1 785	1 118	929	16	2	170	668	486	41	19	121
Velký Malahov	554413	1 695	1 095	961	15	-	120	599	466	47	12	75
Ves Touškov	558494	1 185	956	841	15	-	100	230	135	17	13	64

## Bilance půdy

**Tab. 1 Bilance půdy**

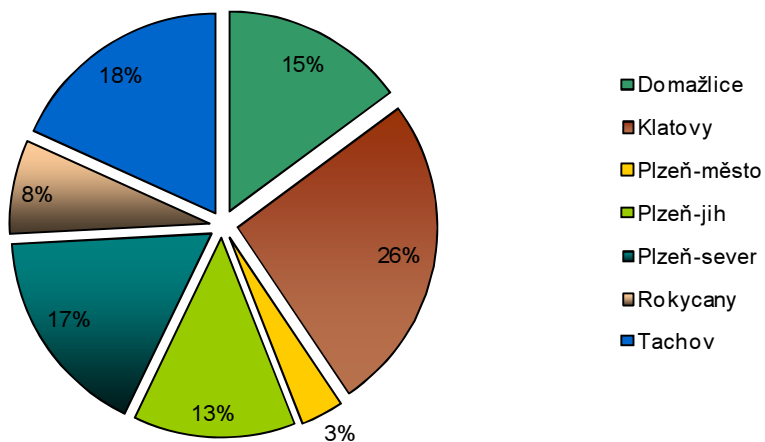
(stav k 31. 12. 2012)

dokončení

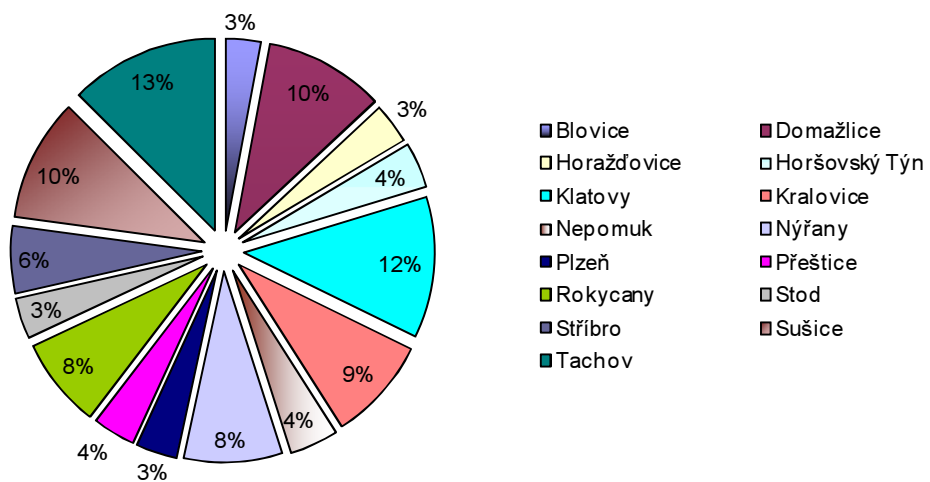
Název obce	Kód obce	Celková výměra půdy v ha	Země- dělská půda	z toho				Nezemě- dělská půda	v tom			
				orná půda	zahradá	ovocný sad	trvalý travní porost		lesní pozemek	vodní plocha	zastavěná plocha a nádvoří	ostatní plocha
Veselá	560235	306	282	250	8	-	24	24	-	4	6	15
Vidice	554421	1 196	827	512	10	2	303	370	304	7	8	50
Visky	579289	138	129	100	4	-	26	9	1	1	2	4
Vlčí	566691	398	208	113	6	0	88	190	171	2	5	12
Vlčtejn	540706	401	293	182	8	-	102	109	80	0	5	24
Vlkanov	566250	429	296	269	4	-	23	133	104	2	4	22
Vochoz	559601	542	477	441	18	2	16	65	2	8	13	42
Volduchy	560251	1 258	771	675	26	0	70	487	372	16	27	72
Vranov	579491	483	292	201	6	-	84	191	131	13	5	42
Vrčeň	558559	705	376	295	15	-	66	329	269	8	10	42
Vrhavěč	557455	1 211	804	440	46	2	315	407	275	11	24	97
Vřeskovice	566055	874	545	498	13	-	35	329	289	5	10	25
Vstíř	558567	772	664	496	12	-	156	107	21	27	13	47
Všeň	566497	552	354	328	6	5	15	198	152	4	4	39
Všekary	566071	855	348	322	6	0	20	507	473	2	5	27
Všenice	566799	268	171	118	13	-	41	97	70	2	6	19
Všepadly	554448	492	381	285	5	-	91	111	70	12	5	24
Všeruby	554456	3 846	2 648	1 626	23	1	998	1 199	873	50	26	249
Všeruby	559628	2 357	1 614	1 343	43	26	201	744	542	18	27	157
Výrov	566969	950	799	777	9	1	12	152	83	5	19	45
Vysoká Libyně	530280	1 286	489	466	4	-	18	797	735	13	7	42
Zadní Chodov	541362	1 388	743	553	7	-	182	645	456	27	12	150
Zahořany	554464	2 117	1 535	936	33	1	565	582	398	34	30	120
Zahrádka	578827	1 533	626	454	8	-	164	907	788	30	7	83
Záchlumí	541664	442	241	203	5	-	33	201	169	2	7	23
Zavlekov	557463	1 345	831	519	24	-	288	514	269	70	16	160
Zbiroh	560260	3 194	1 025	749	65	2	209	2 169	1 836	31	44	259
Zborovy	578312	678	433	277	8	-	148	245	199	4	6	36
Zbůch	559661	857	429	335	37	3	54	428	154	9	40	225
Zdemyslice	558583	476	384	245	24	0	114	92	25	10	11	47
Zemětice	558591	626	472	354	11	-	108	153	88	10	13	42
Zhoř	541460	1 055	570	521	5	-	44	486	440	4	6	37
Zruč-Senec	559679	887	477	367	59	3	48	410	288	17	37	68
Zvíkovec	541061	395	277	186	13	2	77	118	37	15	6	59
Žákava	530182	947	599	371	14	1	213	349	254	20	14	62
Ždánov	554472	337	264	218	5	-	41	73	42	7	4	20
Ždírec	558605	934	501	326	41	0	135	432	326	16	15	75
Železná Ruda	557528	7 981	956	32	14	2	909	7 024	6 439	101	42	442
Žihle	559695	3 986	1 384	1 119	34	4	227	2 602	2 357	33	34	177
Žihobce	557536	2 581	1 758	956	42	6	754	823	577	33	28	186
Žichovice	557544	526	276	185	21	2	69	249	173	17	13	47
Žilov	559709	633	363	311	11	-	40	271	231	4	9	26
Žinkovy	558630	2 046	1 308	858	42	0	408	738	489	93	31	125
Životice	540137	430	167	115	6	-	46	263	228	8	3	23

## Bilance půdy

### Výměra půdy v okresech Plzeňského kraje k 31. 12. 2012



### Výměra půdy ve správních obvodech obcí s rozšířenou působností Plzeňského kraje k 31. 12. 2012





## Vývoj počtu obyvatel

**Tab. 2 Vývoj počtu obyvatel**

(stav k 31. 12.)

Název obce	Kód obce	2008	2009	2010	2011	2012
Babylon	553433	289	296	285	293	296
Bdeněves	566756	558	586	606	633	652
Běhařov	541842	187	183	188	204	205
Bělá nad Radbuzou	553441	1 870	1 874	1 885	1 764	1 764
Benešovice	560723	170	171	185	168	169
Běšiny	555797	844	848	847	844	831
Bezděkov	541095	118	114	113	938	939
Bezděkov	555801	918	931	925	125	131
Bezdrůžice	560740	976	980	976	944	933
Bezvěrov	558656	672	676	688	673	666
Bílov	530239	79	82	84	88	83
Biřkov	578088	138	135	134	138	135
Blatnice	558672	752	754	753	762	778
Blažim	566764	61	62	65	61	67
Blížejev	553450	1 386	1 412	1 431	1 455	1 451
Blovice	557587	4 085	4 088	4 110	4 168	4 153
Bohy	566471	91	90	110	150	130
Bolešiny	555835	707	715	724	734	755
Bolkov	540463	56	58	54	56	59
Bor	560758	4 404	4 378	4 334	4 189	4 129
Borovno	566705	93	91	91	89	89
Borovy	542156	228	224	226	230	235
Brniřov	566136	367	380	380	390	391
Brod nad Tichou	541605	233	238	237	248	256
Brodeslavy	566489	72	72	73	78	76
Broumov	541401	111	110	110	116	112
Břasy	559725	2 144	2 184	2 203	2 203	2 237
Březina	559733	315	321	333	335	343
Břežany	541923	165	164	169	182	182
Bučí	558699	154	155	150	151	154
Budětice	555894	297	307	300	293	305
Bujesily	559741	61	60	60	60	61
Buková	546372	210	215	220	227	233
Bukovec	553506	89	87	98	95	95
Bukovník	530085	82	83	83	87	83
Bušovice	559750	514	521	530	547	561
Cebiv	560782	267	274	268	265	269
Cekov	559768	116	119	117	129	133
Ctiboř	579459	343	339	338	346	354
Čachrov	555941	517	499	483	525	532
Částkov	560804	343	348	335	357	365
Čečovice	566080	70	78	86	93	97
Čeminy	558711	260	254	256	245	244
Čermná	553514	224	226	226	227	231
Černíkov	553531	335	329	331	333	333
Černíkovice	566632	77	78	76	73	73
Černošín	560812	1 227	1 212	1 196	1 171	1 159
Černovice	566098	198	193	181	185	171
Čerňovice	530328	119	128	134	145	156
Červené Poříčí	542172	230	234	236	232	227
Česká Bříza	558745	507	519	538	550	547
Česká Kubice	553549	709	798	838	847	851
Číhaň	542024	200	200	198	202	200
Čilá	540927	22	22	22	20	18

## Vývoj počtu obyvatel

**Tab. 2 Vývoj počtu obyvatel**

(stav k 31. 12.)

1. pokračování

Název obce	Kód obce	2008	2009	2010	2011	2012
Čímice	578495	149	150	156	180	178
Čížice	557641	495	514	526	506	525
Čížkov	557650	642	629	652	672	679
Čmelíny	578568	113	112	112	119	120
Dešenice	556041	680	679	702	689	680
Díly	553557	377	382	386	391	394
Dlažov	556068	422	435	447	480	484
Dlouhá Ves	556076	831	845	838	831	832
Dlouhý Újezd	560839	352	353	360	384	382
Dnešice	557668	897	832	841	821	827
Dobršín	530123	109	106	106	100	98
Dobřany	557676	6 070	6 137	6 198	6 107	6 145
Dobříč	558770	381	391	397	396	410
Dobřív	559776	1 182	1 189	1 213	1 255	1 270
Dolany	556106	801	823	829	856	858
Dolany	558788	264	268	275	278	280
Dolce	539945	280	271	275	270	272
Dolní Bělá	558796	445	437	436	420	414
Dolní Hradiště	558800	40	44	41	42	43
Dolní Lukavice	557684	840	869	878	870	868
Domažlice	553425	10 946	10 957	10 957	11 031	11 104
Domoraz	578517	52	52	51	52	51
Drahkov	540251	145	128	128	125	122
Drahoňův Újezd	530379	136	141	134	133	134
Drahotín	553573	165	151	154	183	188
Dražeň	578665	154	152	152	153	151
Draženov	553581	437	443	433	413	401
Dražovice	566683	164	163	158	165	164
Druztová	558834	689	697	678	691	709
Dýšina	558851	1 582	1 606	1 595	1 790	1 797
Ejpvovice	559792	607	610	632	645	630
Erpužice	560855	354	356	358	351	351
Frymburk	578525	109	115	118	107	107
Halže	560863	971	978	981	982	986
Hamry	578240	109	107	108	110	113
Hartmanice	556181	1 076	1 071	1 071	1 050	1 046
Hejtná	541796	160	168	173	182	183
Heřmanova Huť	558869	1 826	1 803	1 810	1 806	1 799
Hlavňovice	556203	489	490	485	487	484
Hlince	566390	68	67	63	66	66
Hlohová	553620	253	251	254	251	246
Hlohovčice	566641	200	195	189	183	184
Hlohovice	559806	343	335	340	328	330
Hnačov	542083	96	94	112	112	109
Hněvnice	530221	97	100	105	108	109
Holoubkov	559814	1 480	1 448	1 449	1 465	1 483
Holovousy	566730	58	58	60	58	59
Holýšov	553654	4 954	4 946	4 967	4 943	4 975
Honezovice	540668	222	227	227	231	226
Hora Svatého Václava	566276	57	58	58	62	65
Horažďovice	556254	5 676	5 650	5 607	5 567	5 526
Horní Bělá	558877	585	582	584	564	561
Horní Bříza	558885	4 523	4 493	4 481	4 340	4 299
Horní Kamenice	553662	219	223	228	234	238

## Vývoj počtu obyvatel

**Tab. 2 Vývoj počtu obyvatel**

(stav k 31. 12.)

2. pokračování

Název obce	Kód obce	2008	2009	2010	2011	2012
Horní Kozolupy	541290	246	252	255	237	235
Horní Lukavice	539821	387	394	397	390	393
Horská Kvilda	542091	78	88	98	76	72
Horšice	557722	432	432	436	419	419
Horšovský Týn	553671	4 915	4 945	4 947	4 976	4 984
Hostouň	553689	1 425	1 373	1 369	1 335	1 315
Hoštka	560898	474	461	444	418	429
Hradec	557731	497	515	521	527	529
Hrádek	556301	1 360	1 376	1 391	1 396	1 392
Hrádek	559822	3 030	3 003	2 976	2 889	2 866
Hradešice	556319	415	431	435	428	425
Hradiště	541001	24	25	22	29	29
Hradiště	557749	267	266	253	225	220
Hradiště	566179	162	166	169	169	166
Hromnice	558915	1 088	1 112	1 138	1 139	1 148
Hůrky	559849	226	228	226	236	235
Hvozd	558931	243	242	251	264	268
Hvoždany	566331	30	31	30	33	32
Chanovice	556335	745	758	754	750	743
Cheznovice	559857	748	751	765	769	761
Chlístov	556343	107	106	113	116	113
Chlum	540803	51	52	52	224	222
Chlum	557773	211	211	220	45	47
Chlumčany	557781	2 466	2 422	2 428	2 462	2 444
Chlumy	540307	182	183	173	193	207
Chocenice	557803	567	567	564	559	567
Chocomyšl	553727	124	114	114	111	110
Chodov	553735	771	780	799	757	776
Chodová Planá	560901	1 840	1 840	1 880	1 858	1 850
Chodská Lhota	553743	425	432	433	421	420
Chodský Újezd	560910	755	777	779	773	786
Chomle	541141	69	70	66	64	62
Chotěšov	557838	2 730	2 762	2 815	2 791	2 764
Chotíkov	558940	935	997	1 044	1 089	1 099
Chrást	558966	1 811	1 820	1 825	1 815	1 837
Chrastavice	553751	362	355	356	371	375
Chříč	558974	181	188	186	205	201
Chudenice	556378	749	769	785	784	772
Chudenín	556386	641	656	633	604	597
Chválenice	557846	568	576	579	660	678
Janovice nad Úhlavou	556394	2 222	2 256	2 251	2 236	2 268
Jarov	558982	131	129	130	230	232
Jarov	578541	242	235	239	131	136
Javor	541869	84	80	79	76	76
Ježovy	541753	216	220	213	235	232
Kaceřov	558991	117	116	122	124	129
Kakejcov	579017	87	83	85	93	97
Kamenec	566811	49	54	54	58	59
Kamenný Újezd	541150	664	668	682	683	698
Kanice	566144	168	168	167	179	187
Kaničky	553778	34	30	30	29	28
Kařez	559903	606	639	617	611	625
Kařízek	530361	47	50	54	47	49
Kasejovice	557862	1 347	1 311	1 300	1 298	1 281

## Vývoj počtu obyvatel

**Tab. 2 Vývoj počtu obyvatel**

(stav k 31. 12.)

3. pokračování

Název obce	Kód obce	2008	2009	2010	2011	2012
Kašperské Hory	556432	1 598	1 563	1 544	1 483	1 473
Kaznějov	559008	3 160	3 175	3 175	3 151	3 146
Kbel	557871	292	293	301	316	308
Kbelany	538183	82	86	93	94	97
Kdyně	553786	5 213	5 233	5 246	5 215	5 251
Kejnice	541826	114	113	109	111	111
Klabava	559911	438	451	441	443	444
Kladruby	559920	149	151	154	149	161
Kladruby	560928	1 480	1 480	1 503	1 553	1 562
Klášteř	557897	164	170	170	200	207
Klatovy	555771	22 817	22 789	22 748	22 479	22 424
Klenčí pod Čerchovem	553794	1 285	1 303	1 286	1 298	1 301
Klenová	541851	125	124	122	126	128
Kočín	578771	124	121	118	131	129
Kočov	541559	200	193	194	203	199
Kokašice	541494	250	259	256	268	260
Kolinec	556467	1 513	1 529	1 526	1 461	1 454
Koloveč	553816	980	987	990	999	986
Konstantinovy Lázně	560952	946	935	935	938	932
Kopidlo	559024	124	121	120	129	133
Kornatice	579033	147	148	161	163	168
Koryta	559032	136	135	133	135	133
Kostelec	503916	546	542	546	496	512
Kotovice	540633	286	290	300	298	307
Kout na Šumavě	553824	1 175	1 159	1 149	1 137	1 145
Kovčín	578177	90	81	83	81	76
Kozlovice	540200	86	87	85	87	92
Kozojedy	559041	637	632	618	595	586
Kozolupy	559059	958	960	956	987	1 012
Kožlany	559067	1 435	1 410	1 429	1 386	1 393
Kralovice	559075	3 531	3 528	3 512	3 485	3 502
Kramolín	557943	117	115	124	115	117
Krašovice	559083	379	368	372	378	390
Krsy	559091	226	217	220	223	233
Křelovice	559105	225	231	235	229	224
Křenice	556505	188	196	197	188	187
Křenovy	553832	139	139	138	139	137
Kšice	560979	198	194	203	215	213
Kunějovice	559121	130	129	133	138	147
Kvášňovice	541931	122	126	127	121	121
Kvíčovice	553841	334	342	356	370	372
Kyšice	559130	771	757	779	887	887
Ledce	559148	720	734	746	764	784
Lesná	561002	511	495	486	458	463
Lestkov	561011	383	386	379	400	413
Letiny	557951	609	616	631	636	656
Letkov	540561	453	462	478	608	611
Lhota pod Radčem	567001	312	314	314	321	315
Lhotka u Radnic	559946	77	72	69	70	67
Lhůta	578606	162	162	164	168	176
Libkov	553859	112	109	111	114	114
Liblín	559954	279	284	287	288	284
Líně	559164	2 413	2 419	2 446	2 459	2 485
Lisov	540064	108	109	112	117	115

## Vývoj počtu obyvatel

**Tab. 2 Vývoj počtu obyvatel**

(stav k 31. 12.)

4. pokračování

Název obce	Kód obce	2008	2009	2010	2011	2012
Líšina	540617	152	159	164	164	157
Líšná	559962	167	162	165	175	183
Líštiny	559172	671	687	703	724	729
Líté	566420	182	199	197	213	211
Litohlavy	553611	512	507	501	496	501
Lochousice	566462	117	120	119	112	113
Lom u Tachova	541702	413	418	415	412	413
Lomec	578070	104	104	100	121	120
Losiná	558001	936	955	971	1 182	1 219
Loučim	553867	114	111	114	129	133
Louňová	558010	53	55	62	62	73
Loza	566446	263	269	274	266	265
Lužany	558028	658	650	638	639	636
Luženičky	553891	308	310	312	328	331
Malý Bor	556629	566	570	557	554	544
Manětín	559202	1 182	1 176	1 179	1 177	1 178
Maňovice	578410	41	40	41	37	34
Meclov	553913	1 108	1 130	1 155	1 132	1 120
Měčín	556637	1 128	1 131	1 127	1 139	1 158
Medový Újezd	579009	224	227	228	216	215
Měcholupy	539716	216	208	207	217	224
Merklín	558044	1 101	1 173	1 199	1 160	1 186
Město Touškov	559211	2 027	2 048	2 079	2 069	2 074
Mešno	579084	94	93	94	91	87
Mezholezy (dříve okres Domažlice)	553921	91	93	89	82	87
Mezholezy (dříve okres Horš. Týn)	553930	146	140	142	146	142
Mezihoří	578461	62	72	71	67	63
Milavče	553948	573	575	577	567	575
Mileč	558052	367	375	355	382	389
Milínov	530140	196	189	186	191	189
Milíře	541532	193	223	231	233	242
Mirošov	559997	2 186	2 218	2 207	2 194	2 232
Mířkov	553956	300	300	295	262	263
Míšov	546399	106	105	104	113	111
Mladotice	559237	556	556	558	555	563
Mladý Smolivec	558061	705	720	716	721	714
Mlečice	560006	290	288	289	314	303
Mlýnské Struhadlo	542059	49	49	49	49	46
Mnichov	566292	231	232	233	244	239
Močerady	599174	66	66	64	59	58
Modrava	542148	55	55	66	69	70
Mohelnice	558079	65	68	66	71	66
Mochtín	556718	958	980	981	969	998
Mokrosuky	556726	129	124	129	129	129
Mokrouše	540641	180	174	178	207	221
Mrákov	553981	1 150	1 172	1 164	1 163	1 169
Mrtník	559245	302	311	324	341	344
Mutěšín	553999	261	269	270	259	247
Myslinka	566543	155	159	164	167	176
Myslív	556734	443	448	452	455	440
Myslovice	541745	107	115	113	120	120
Mýto	560014	1 495	1 483	1 490	1 523	1 512
Nadryby	559253	102	107	107	109	109
Nalžovské Hory	556751	1 210	1 204	1 202	1 194	1 196

## Vývoj počtu obyvatel

**Tab. 2 Vývoj počtu obyvatel**

(stav k 31. 12.)

5. pokračování

Název obce	Kód obce	2008	2009	2010	2011	2012
Nebílovy	540340	328	332	329	341	338
Nečtiny	559261	627	638	632	625	610
Nehodiv	578223	78	78	78	82	77
Nekmíř	559270	431	442	445	450	452
Nekvasovy	558095	188	187	184	187	172
Nemanice	554006	286	284	275	270	259
Němčice	599166	123	129	126	129	130
Němčovice	566837	125	122	119	140	144
Nepomuk	558109	3 778	3 794	3 780	3 815	3 804
Netunice	558117	184	189	192	189	184
Neuměř	554022	130	134	135	144	141
Neurazy	558125	906	889	905	913	921
Nevid	541192	164	169	173	175	178
Nevolice	554031	166	168	173	176	174
Nevřeň	559288	228	235	236	264	264
Nezamyslice	578533	214	219	218	224	220
Nezbavětice	553590	171	172	175	199	205
Nezdice	542296	198	201	202	214	212
Nezdice na Šumavě	556815	359	343	337	314	319
Nezdřev	540102	122	118	117	111	110
Nezvěstice	558141	1 380	1 390	1 422	1 454	1 439
Nová Ves	540269	240	251	252	135	139
Nová Ves	599131	139	140	141	268	272
Nové Mitrovice	558176	311	315	307	320	321
Nový Kramolín	554057	244	243	242	235	233
Nýrsko	556831	5 180	5 140	5 142	5 055	5 006
Nýřany	559300	7 050	7 061	7 092	7 121	7 126
Obora	541443	105	107	111	502	513
Obora	559318	454	461	474	112	116
Obytce	541915	187	196	205	201	207
Olbramov	566888	76	73	69	57	54
Olšany	541958	208	212	210	201	200
Oplot	539783	341	344	338	345	340
Osek	560057	1 293	1 325	1 330	1 302	1 309
Oselce	558184	378	352	348	339	349
Ostrov u Bezdružic	559326	198	193	206	216	204
Ostrovec-Lhotka	566993	98	102	104	105	103
Ostřetice	578061	61	60	62	70	69
Osvračín	554073	555	561	560	589	605
Ošelín	541681	112	108	111	135	162
Otěšice	540293	155	152	149	149	147
Otov	566209	96	93	87	98	101
Pačejov	556912	809	797	809	786	793
Pařezov	599182	127	133	144	143	151
Pasečnice	554081	196	194	199	188	193
Pastuchovice	566781	74	75	73	72	67
Pec	554090	244	246	243	244	239
Pelechy	566373	62	65	62	72	71
Pernarec	559334	753	762	777	772	763
Petrovice u Sušice	556921	581	582	580	601	606
Planá	561134	5 567	5 588	5 603	5 522	5 485
Pláně	530336	256	263	267	265	273
Plánice	556955	1 708	1 704	1 708	1 703	1 691
Plasy	559351	2 662	2 661	2 670	2 637	2 617

## Vývoj počtu obyvatel

**Tab. 2 Vývoj počtu obyvatel**

(stav k 31. 12.)

6. pokračování

Název obce	Kód obce	2008	2009	2010	2011	2012
Plešnice	559369	251	253	254	258	276
Plískov	566861	119	119	125	116	120
Plzeň	554791	169 273	169 935	168 808	167 302	167 472
Přovany	559377	381	386	409	418	412
Poběžovice	554111	1 679	1 670	1 700	1 656	1 616
Pocinovice	554120	557	559	562	549	548
Poděvousy	566365	236	231	232	236	246
Podmokly	551686	173	175	174	172	161
Podmokly	560081	272	277	280	275	267
Polánka	553565	46	46	44	46	44
Poleň	541788	295	294	294	302	298
Postřekov	554138	1 146	1 136	1 137	1 129	1 121
Potvorov	530247	152	142	140	138	135
Prádlo	558231	259	276	257	271	273
Prášily	556084	155	156	167	173	161
Prostiboř	541486	148	147	148	139	139
Předenice	540412	187	203	200	206	207
Předslav	557005	743	739	731	726	725
Přehýšov	559393	611	607	592	421	441
Přestavky	530131	210	215	220	222	227
Přeštice	558249	6 877	7 048	6 998	7 212	7 214
Příchovice	558257	1 025	1 041	1 058	1 059	1 072
Příkosice	579131	370	378	385	408	414
Přimda	561151	1 516	1 529	1 571	1 540	1 544
Příšov	567086	283	290	292	288	288
Přívětice	560111	195	191	193	202	205
Ptenín	558265	219	221	213	207	199
Puclice	554154	337	340	341	347	350
Rabí	557013	476	479	497	492	488
Radkovice	540421	88	94	96	112	112
Radnice	560120	1 765	1 755	1 745	1 768	1 764
Raková	566942	201	202	211	224	223
Rejštejn	557021	235	241	247	257	250
Rochlov	559423	244	247	250	249	254
Rokycany	559717	14 274	14 086	13 821	14 001	14 013
Roupov	558290	249	250	257	262	253
Rozvadov	561169	810	808	782	776	756
Rybnice	559431	479	489	490	497	505
Rybník	554189	181	188	194	182	179
Řenče	558303	898	915	911	907	918
Sebečice	560146	65	65	63	67	69
Seč	558311	278	281	279	292	291
Sedlec	530271	75	75	81	96	99
Sedliště	540692	107	107	108	111	112
Semněvice	554201	169	172	181	176	180
Sirá	546488	116	120	119	123	124
Skapce	579467	96	107	107	90	99
Skašov	539937	233	239	244	236	246
Skomelno	566845	165	182	195	207	212
Skořice	506664	238	243	250	245	251
Slatina	566748	73	73	75	110	105
Slatina	578436	118	114	113	74	73
Smědčice	540722	222	235	242	247	253
Soběkury	558346	601	618	624	619	620

## Vývoj počtu obyvatel

**Tab. 2 Vývoj počtu obyvatel**

(stav k 31. 12.)

7. pokračování

Název obce	Kód obce	2008	2009	2010	2011	2012
Soběšice	557099	379	391	399	388	385
Spálené Poříčí	558362	2 704	2 715	2 732	2 675	2 682
Spáňov	554251	188	190	189	192	186
Srbice	554260	383	385	393	402	393
Srby	540676	166	174	176	405	411
Srby	554278	401	413	406	175	175
Srní	557111	275	270	276	261	257
Staňkov	554294	3 209	3 278	3 268	3 243	3 218
Staré Sedliště	561185	1 150	1 145	1 183	1 248	1 312
Staré Sedlo	561193	235	245	246	244	246
Starý Plzenec	558371	4 485	4 469	4 500	4 847	4 888
Stod	558389	3 604	3 651	3 667	3 719	3 705
Strašice	560162	2 438	2 436	2 426	2 470	2 454
Strašín	557129	360	352	347	347	356
Stráž	554316	238	238	235	240	240
Stráž	561207	1 116	1 101	1 113	1 109	1 123
Strážov	557137	1 336	1 362	1 340	1 351	1 351
Střelice	540056	140	147	153	150	149
Stříbro	561215	7 961	8 000	8 056	7 895	7 830
Střížovice	558401	350	354	363	365	378
Studánka	561223	453	457	473	476	468
Studená	553603	42	42	41	41	41
Sulislav	561231	216	188	205	204	219
Sušice	557153	11 523	11 448	11 390	11 338	11 270
Svéradice	557161	355	359	357	344	333
Svojkovice	541176	379	389	402	403	413
Svojšíň	561258	422	428	414	413	416
Sytno	557081	381	318	375	346	346
Štáhlavy	558427	2 245	2 248	2 239	2 395	2 460
Štěnovice	558435	1 712	1 750	1 787	1 773	1 795
Štěnovický Borek	539741	428	439	448	500	514
Štichov	566101	79	70	77	72	79
Štichovice	578797	124	126	123	124	120
Štítov	579343	68	68	63	57	58
Švihov	557200	1 642	1 662	1 695	1 680	1 704
Tachov	560715	12 560	12 476	12 418	12 676	12 595
Tatiná	578983	242	232	231	239	244
Těně	560189	239	232	253	265	265
Terešov	566802	116	117	117	152	149
Těškov	546526	285	298	297	309	318
Tis u Blatna	559482	94	96	101	95	99
Tisová	541621	478	475	482	471	472
Tlučná	559491	2 898	2 927	2 981	3 014	3 093
Tlumačov	554341	413	418	418	424	423
Tojice	578614	85	85	86	88	84
Trhanov	554359	564	559	563	557	567
Trnová	559504	822	818	843	842	845
Trokavec	579246	91	87	84	91	87
Trpísty	561291	251	253	254	240	240
Třebčice	578592	106	98	99	112	113
Třemešné	561304	370	367	378	385	382
Třemošná	559521	4 820	4 854	4 898	4 902	4 949
Tužice	553522	74	74	76	86	91
Týček	546534	200	199	204	202	202



## Vývoj počtu obyvatel

**Tab. 2 Vývoj počtu obyvatel**

(stav k 31. 12.)

8. pokračování

Název obce	Kód obce	2008	2009	2010	2011	2012
Tymákov	558460	680	690	724	857	871
Týnec	541885	342	342	329	324	321
Týniště	539929	51	52	50	49	52
Úboč	566161	108	99	98	111	104
Úherce	546411	263	265	269	309	323
Újezd	554383	363	379	390	402	407
Újezd nade Mží	566594	77	82	82	91	96
Újezd u Plánice	578321	113	110	110	112	110
Újezd u Svatého Kříže	546551	238	240	242	238	228
Úlice	559555	405	410	414	461	466
Únehle	541435	125	118	124	124	125
Únějovice	554391	96	103	100	105	104
Úněšov	559563	576	580	571	578	574
Únětice	540528	127	132	130	135	133
Úsilov	554405	137	137	137	137	141
Úterý	559571	462	466	464	455	462
Útušice	558486	599	622	643	657	652
Vejprnice	559580	3 283	3 437	3 652	3 757	3 829
Vejvanov	560227	228	233	245	243	245
Velečín	578924	71	71	69	62	62
Velhartice	557366	895	885	897	877	880
Velké Hydčice	557374	232	231	240	261	260
Velký Bor	557382	576	587	588	586	570
Velký Malahov	554413	248	241	254	263	278
Ves Touškov	558494	331	343	315	324	332
Veselá	560235	235	254	268	275	281
Vidice	554421	179	181	178	174	172
Vísky	579289	39	43	43	47	47
Vlčí	566691	63	73	69	65	64
Vlčejn	540706	93	92	89	97	91
Vlkanov	566250	127	125	125	128	128
Vochov	559601	649	649	654	693	711
Volduchy	560251	1 055	1 070	1 057	1 057	1 070
Vranov	579491	176	139	136	155	163
Vrčeň	558559	320	332	336	330	329
Vrhavěč	557455	906	917	910	914	923
Vřeskovice	566055	311	305	304	291	299
Vstíř	558567	438	444	447	455	470
Všehrady	566497	56	56	52	52	53
Všekary	566071	87	106	105	116	118
Všenice	566799	248	249	256	256	253
Všepadly	554448	52	52	50	47	45
Všeruby	554456	841	859	852	823	826
Všeruby	559628	1 116	1 152	1 183	1 240	1 278
Výrov	566969	443	450	455	454	450
Vysoká Libyně	530280	254	246	240	242	239
Zadní Chodov	541362	292	284	291	278	270
Zahořany	554464	895	918	923	972	981
Zahrádka	578827	134	135	140	147	150
Záchlumí	541664	439	427	440	380	380
Zavlekov	557463	447	452	444	423	426
Zbiroh	560260	2 611	2 606	2 568	2 542	2 534
Zborovy	578312	125	123	129	124	120
Zbůch	559661	2 061	2 171	2 167	2 183	2 220

## Vývoj počtu obyvatel

**Tab. 2 Vývoj počtu obyvatel**

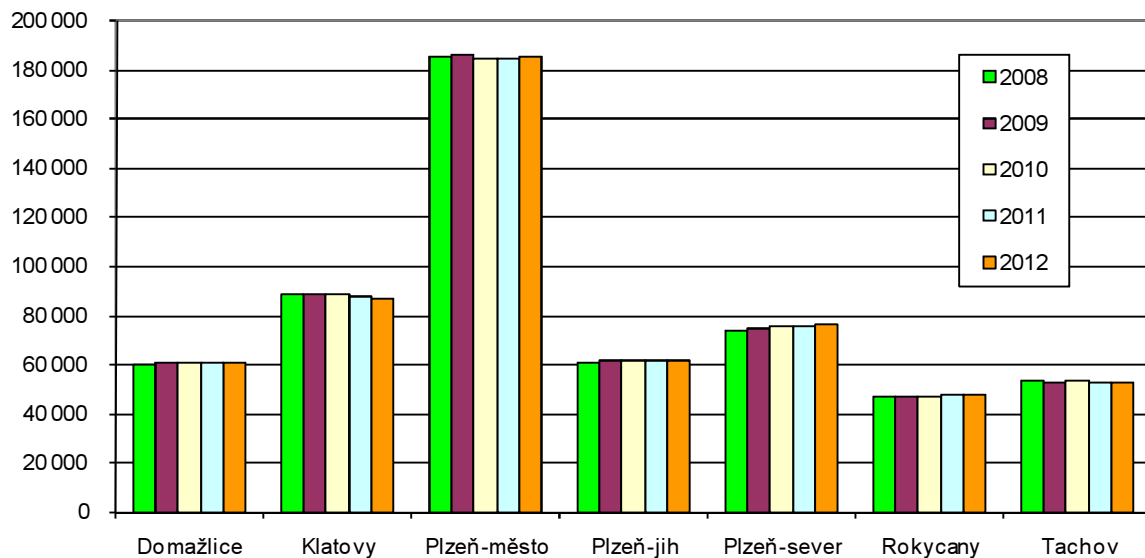
(stav k 31. 12.)

dokončení

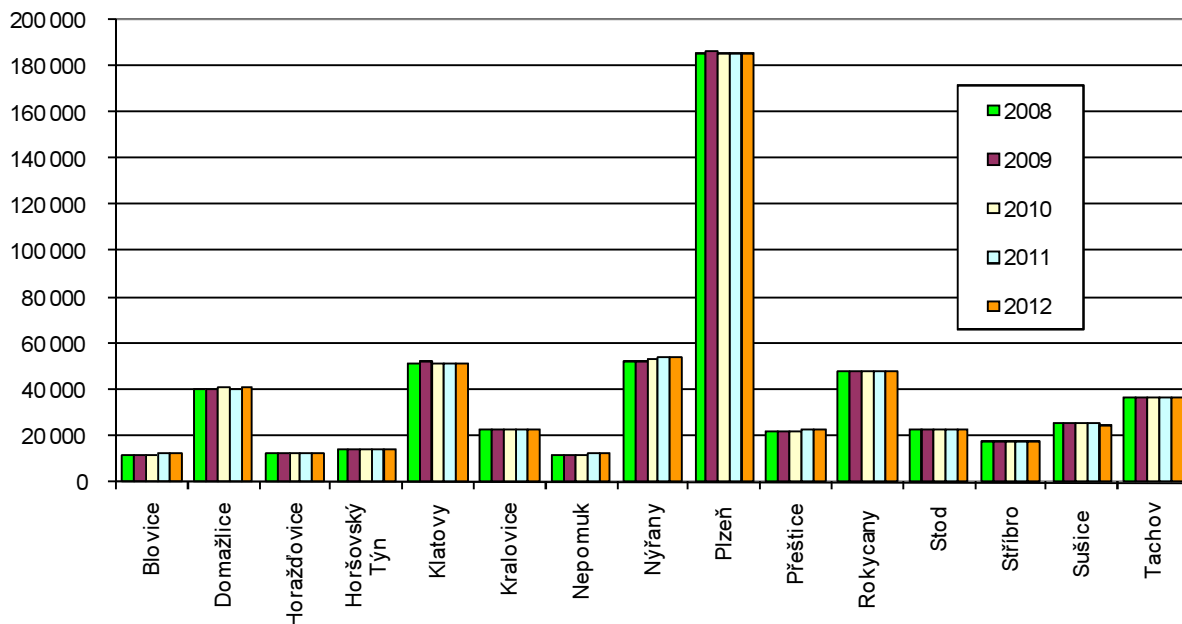
Název obce	Kód obce	2008	2009	2010	2011	2012
Zdemyslice	558583	533	525	535	540	564
Zemětice	558591	256	256	253	267	263
Zhoř	541460	153	145	133	127	133
Zruč-Senec	559679	2 884	2 948	2 988	2 991	3 063
Zvíkovec	541061	180	181	182	189	186
Žákava	530182	381	396	401	424	435
Ždánov	554472	146	145	144	152	156
Ždírec	558605	457	461	457	452	450
Železná Ruda	557528	2 310	2 279	2 264	1 817	1 798
Žihle	559695	1 460	1 473	1 475	1 452	1 407
Žihobce	557536	647	641	629	627	614
Žichovice	557544	662	673	670	668	674
Žilov	559709	421	425	426	431	423
Žinkovy	558630	896	906	900	882	867
Životice	540137	53	53	51	48	44

## Vývoj počtu obyvatel

**Počet obyvatel v okresech Plzeňského kraje v letech 2008 až 2012**  
(stav k 31. 12.)



**Počet obyvatel ve správních obvodech obcí s rozšířenou působností Plzeňského kraje v letech 2008 až 2012**  
(stav k 31. 12.)



## Věkové složení obyvatel

**Tab. 3 Věkové složení obyvatel**

(stav k 31. 12. 2012)

Název obce	Kód obce	Celkem	v tom věková skupina									
			0	1-4	5-9	10-14	15-19	20-24	25-29	30-34	35-39	40-44
Babylon	553433	296	3	11	17	15	20	16	16	21	20	28
Bdeněves	566756	652	8	41	48	36	36	37	32	45	76	59
Běhařov	541842	205	-	8	9	10	12	12	21	21	18	16
Bělá nad Radbuzou	553441	1 764	14	62	85	81	100	152	115	108	154	152
Benešovice	560723	169	2	11	6	4	6	14	15	11	7	18
Běšiny	555797	831	8	38	47	46	41	45	58	67	64	56
Bezděkov	541095	131	6	2	11	9	2	3	8	15	17	7
Bezděkov	555801	939	10	48	54	52	41	61	51	58	101	68
Bezdrůžice	560740	933	9	34	46	49	57	75	69	70	67	62
Bezvěrov	558656	666	9	24	40	29	41	41	37	46	56	37
Bílov	530239	83	-	4	3	3	7	4	7	5	5	5
Biřkov	578088	135	1	6	8	9	8	5	8	9	11	11
Blatnice	558672	778	6	46	40	29	34	43	61	73	72	51
Blažim	566764	67	2	2	5	5	4	2	3	6	8	3
Blížejov	553450	1 451	14	83	106	71	78	90	108	100	160	99
Blovice	557587	4 153	36	195	219	193	220	264	259	291	381	281
Bohy	566471	130	1	8	6	4	4	9	3	10	14	4
Bolešiny	555835	755	9	34	43	30	61	52	53	57	83	62
Bolkov	540463	59	-	5	1	4	1	-	1	4	6	4
Bor	560758	4 129	42	194	229	188	215	291	295	285	401	293
Borovno	566705	89	1	3	2	5	3	7	1	9	6	4
Borovy	542156	235	3	13	12	8	5	22	20	18	15	14
Brnířov	566136	391	5	22	19	21	24	26	15	21	39	34
Brod nad Tichou	541605	256	-	13	14	11	11	26	18	20	28	11
Brodeslavy	566489	76	-	1	3	2	8	1	1	8	7	4
Broumov	541401	112	3	4	10	5	8	4	4	7	10	7
Břasy	559725	2 237	28	96	101	89	105	115	150	187	211	158
Březina	559733	343	4	13	14	17	20	16	22	21	36	21
Břežany	541923	182	2	10	7	9	12	12	8	15	11	13
Buči	558699	154	-	5	7	9	8	9	6	13	20	13
Budětice	555894	305	3	12	12	13	13	18	8	21	18	24
Bujesily	559741	61	1	1	2	1	3	3	6	2	4	6
Buková	546372	233	3	13	11	12	9	10	13	24	19	9
Bukovec	553506	95	2	7	6	4	4	2	7	5	9	1
Bukovník	530085	83	-	6	6	2	2	4	6	4	8	6
Bušovice	559750	561	7	28	32	17	36	36	23	47	54	32
Cebiv	560782	269	5	9	15	14	20	27	12	21	20	21
Cekov	559768	133	1	1	3	8	11	12	11	12	9	9
Ctiboř	579459	354	7	17	27	23	15	15	18	26	47	20
Čachrov	555941	532	5	14	13	34	28	33	32	33	51	40
Částkov	560804	365	4	23	26	10	21	17	24	30	33	26
Čečovice	566080	97	3	11	6	4	6	8	6	8	10	8
Čeminy	558711	244	1	13	7	14	8	13	16	23	23	9
Černá	553514	231	1	10	9	8	14	10	16	11	17	16
Černíkov	553531	333	2	11	10	12	21	22	20	30	26	22
Černíkovice	566632	73	1	-	2	4	9	6	4	2	4	7
Černošín	560812	1 159	16	40	68	52	65	75	79	83	96	79
Černovice	566098	171	3	7	5	9	1	9	11	10	7	8
Čerňovice	530328	156	3	11	2	7	6	6	12	13	11	8
Červené Poříčí	542172	227	-	10	12	12	13	12	18	15	18	14
Česká Bříza	558745	547	4	36	29	18	22	28	36	38	52	50
Česká Kubice	553549	851	7	52	47	38	36	67	75	78	78	72
Číhaň	542024	200	-	6	9	8	20	7	15	7	30	11
Čilá	540927	18	-	-	-	-	1	1	1	1	1	-

## Věkové složení obyvatel

v tom věková skupina											Kód obce	Název obce
45-49	50-54	55-59	60-64	65-69	70-74	75-79	80-84	85-89	90-94	95+		
23	10	22	30	22	8	5	4	4	1	-	553433	Babylon
44	30	37	39	32	20	15	10	7	-	-	566756	Bdeněves
22	12	12	8	9	12	1	-	1	1	-	541842	Běhařov
145	95	103	149	110	59	35	27	16	2	-	553441	Bělá nad Radbuzou
11	14	10	10	13	6	4	5	1	1	-	560723	Benešovice
50	45	59	65	52	29	26	20	13	2	-	555797	Běšiny
2	8	9	12	3	8	4	5	-	-	-	541095	Bezděkov
63	43	67	70	62	33	22	19	11	5	-	555801	Bezděkov
76	54	63	65	51	50	16	11	8	1	-	560740	Bezdrůžice
41	39	57	62	48	29	11	13	2	3	1	558656	Bezvěrov
4	8	4	4	9	1	4	3	3	-	-	530239	Bílov
5	10	11	9	10	4	6	4	-	-	-	578088	Biřkov
42	49	50	59	44	30	20	17	12	-	-	558672	Blatnice
2	3	6	10	4	-	1	-	1	-	-	566764	Blažim
93	82	116	94	58	32	37	19	8	2	1	553450	Blížejev
309	250	250	266	252	178	125	110	56	16	2	557587	Blovice
6	7	2	12	15	12	8	3	2	-	-	566471	Bohy
48	36	40	57	41	22	8	9	6	3	1	555835	Bolešiny
-	-	5	6	10	3	5	3	1	-	-	540463	Bolkov
312	238	348	296	200	119	82	63	30	6	2	560758	Bor
7	3	7	8	8	4	5	3	2	-	1	566705	Borovno
20	16	14	18	13	7	7	4	6	-	-	542156	Borovy
28	11	32	28	29	16	10	7	2	2	-	566136	Brnířov
15	18	20	18	16	7	6	2	2	-	-	541605	Brod nad Tichou
4	3	7	9	7	4	2	2	2	1	-	566489	Brodeslavy
11	7	14	6	3	3	4	1	1	-	-	541401	Broumov
136	104	149	177	160	90	78	61	30	10	2	559725	Břasy
21	22	22	25	25	21	9	11	3	-	-	559733	Březina
15	9	16	15	7	5	10	4	2	-	-	541923	Břežany
5	8	16	12	6	7	3	3	4	-	-	558699	Bučí
20	19	24	28	24	18	11	14	1	4	-	555894	Budětice
5	2	1	5	8	6	-	3	2	-	-	559741	Bujesily
11	14	23	13	15	10	5	9	8	2	-	546372	Buková
3	4	10	6	12	5	6	-	2	-	-	553506	Bukovec
4	5	9	5	8	3	3	1	1	-	-	530085	Bukovník
36	35	42	32	30	25	23	14	9	3	-	559750	Bušovice
18	21	18	18	11	10	6	1	2	-	-	560782	Cebiv
7	7	12	6	8	3	5	5	1	2	-	559768	Cekov
17	20	30	39	16	7	5	2	1	1	1	579459	Ctiboř
33	47	36	36	41	24	11	13	5	3	-	555941	Čachrov
18	24	24	33	18	14	9	9	1	1	-	560804	Částkov
4	5	4	4	4	6	-	-	-	-	-	566080	Čečovice
17	20	17	14	16	13	7	8	3	1	1	558711	Čeminy
14	11	24	20	15	9	14	7	3	2	-	553514	Čermná
27	31	30	25	7	16	11	6	3	1	-	553531	Černíkov
6	7	3	4	3	4	5	-	2	-	-	566632	Černíkovice
84	69	85	85	74	48	28	15	15	3	-	560812	Černošín
6	8	3	18	16	7	7	9	17	7	3	566098	Černovice
17	17	11	11	9	5	2	3	1	-	1	530328	Čerňovice
14	12	14	17	17	13	5	8	1	2	-	542172	Červené Poříčí
30	43	26	27	44	28	14	10	8	3	1	558745	Česká Břiza
63	48	53	31	41	34	18	7	6	-	-	553549	Česká Kubice
10	13	13	16	16	11	2	1	3	2	-	542024	Číhaň
1	-	6	-	-	1	1	2	1	-	1	540927	Čilá

## Věkové složení obyvatel

**Tab. 3 Věkové složení obyvatel**

(stav k 31. 12. 2012)

Název obce	Kód obce	Celkem	v tom věková skupina									
			0	1-4	5-9	10-14	15-19	20-24	25-29	30-34	35-39	40-44
Čimice	578495	178	1	8	4	4	3	15	10	11	11	8
Čižice	557641	525	9	31	17	15	28	30	31	37	48	30
Čížkov	557650	679	9	35	35	25	30	24	53	48	53	42
Čmelíny	578568	120	-	5	4	5	7	7	7	8	17	6
Dešenice	556041	680	8	29	34	27	37	47	31	43	64	46
Díly	553557	394	4	16	15	14	15	25	38	30	28	15
Dlažov	556068	484	12	25	30	27	30	29	32	45	32	36
Dlouhá Ves	556076	832	8	28	43	34	41	56	48	58	68	83
Dlouhý Újezd	560839	382	2	17	25	26	21	22	25	34	40	41
Dnešice	557668	827	6	36	33	39	41	51	60	62	78	53
Dobršín	530123	98	-	3	6	6	6	5	2	8	10	5
Dobřany	557676	6 145	84	323	379	283	288	360	413	519	659	424
Dobříč	558770	410	5	15	19	12	19	22	27	31	34	34
Dobřív	559776	1 270	18	55	49	66	65	83	86	83	113	90
Dolany	556106	858	9	55	51	40	48	55	39	57	77	73
Dolany	558788	280	3	9	22	10	11	16	18	26	20	17
Dolce	539945	272	4	7	10	10	16	16	28	21	24	16
Dolní Bělá	558796	414	6	12	16	13	18	31	31	29	31	27
Dolní Hradiště	558800	43	-	1	-	-	1	2	3	3	1	2
Dolní Lukavice	557684	868	6	45	44	43	44	52	49	76	78	59
Domažlice	553425	11 104	120	504	535	442	491	736	751	793	947	753
Domoraz	578517	51	-	-	1	2	2	-	-	4	4	6
Drahkov	540251	122	2	2	3	-	5	6	15	6	7	8
Drahoňův Újezd	530379	134	2	3	8	3	4	4	7	13	8	9
Drahotín	553573	188	4	9	14	17	9	14	10	10	18	16
Dražeň	578665	151	2	8	11	3	7	16	11	8	13	9
Dražonov	553581	401	4	16	21	21	15	25	25	35	31	27
Dražovice	566683	164	2	4	9	11	9	9	8	20	16	14
Druztová	558834	709	7	39	49	38	30	45	40	47	66	53
Dýšina	558851	1 797	13	103	111	100	77	105	105	137	189	147
Ejповice	559792	630	7	31	49	44	21	39	31	37	65	51
Erpužice	560855	351	4	11	15	24	24	30	21	23	30	29
Frymburk	578525	107	3	6	10	1	5	4	14	9	9	4
Halže	560863	986	15	40	63	44	53	84	88	79	78	74
Hamry	578240	113	2	4	3	1	5	10	10	11	3	7
Hartmanice	556181	1 046	9	22	53	48	60	75	58	62	88	71
Hejná	541796	183	1	5	8	4	8	10	14	12	10	10
Heřmanova Huť	558869	1 799	18	80	84	89	99	127	117	121	170	130
Hlavňovice	556203	484	4	15	23	18	24	36	28	26	37	28
Hlince	566390	66	-	2	2	1	7	5	7	2	2	6
Hlohová	553620	246	-	7	12	13	19	10	18	7	19	25
Hlohovčice	566641	184	2	6	7	1	13	4	14	13	18	12
Hlohovice	559806	330	3	10	9	15	22	19	23	22	26	17
Hnačov	542083	109	-	2	7	-	8	4	12	7	3	11
Hněvnice	530221	109	2	6	4	8	2	7	9	10	7	5
Holoubkov	559814	1 483	14	61	70	68	73	105	90	89	131	131
Holovousy	566730	59	-	2	1	1	-	5	4	5	3	3
Holýšov	553654	4 975	47	266	240	255	251	355	358	382	452	379
Honezovice	540668	226	2	10	6	10	12	17	17	16	19	14
Hora Svatého Václava	566276	65	-	-	6	2	4	3	3	1	4	6
Horažďovice	556254	5 526	55	225	275	270	272	300	339	383	472	374
Horní Bělá	558877	561	7	16	25	23	29	39	35	41	46	46
Horní Břiza	558885	4 299	30	187	193	202	230	342	250	311	356	369
Horní Kamenice	553662	238	2	7	15	10	9	14	19	16	17	17

## Věkové složení obyvatel

1. pokračování

v tom věková skupina											Kód obce	Název obce
45-49	50-54	55-59	60-64	65-69	70-74	75-79	80-84	85-89	90-94	95+		
17	9	16	12	14	11	14	3	5	2	-	578495	Čimice
48	23	37	37	35	28	17	15	6	3	-	557641	Čižice
46	51	31	65	47	35	19	15	10	5	1	557650	Čížkov
3	6	9	17	7	5	4	2	1	-	-	578568	Čmelíny
53	41	53	57	49	27	15	9	7	3	-	556041	Dešenice
26	43	30	34	16	17	13	12	3	-	-	553557	Díly
21	25	40	32	30	13	14	8	1	2	-	556068	Dlažov
44	59	67	56	54	34	26	15	9	1	-	556076	Dlouhá Ves
20	21	31	19	17	10	8	1	-	2	-	560839	Dlouhý Újezd
63	55	63	57	48	27	24	19	7	5	-	557668	Dnešice
5	11	13	5	5	2	2	3	-	1	-	530123	Dobršín
377	334	393	446	337	205	135	126	47	10	3	557676	Dobřany
34	20	26	26	26	22	17	9	10	2	-	558770	Dobříč
88	75	100	84	86	30	41	27	24	5	2	559776	Dobřív
54	51	48	58	48	36	28	17	9	5	-	556106	Dolany
13	19	22	15	12	16	14	13	3	1	-	558788	Dolany
19	26	18	15	10	11	9	9	3	-	-	539945	Dolce
34	20	37	26	39	20	5	10	8	1	-	558796	Dolní Bělá
2	8	9	2	1	1	1	5	1	-	-	558800	Dolní Hradiště
69	42	54	62	45	37	25	22	13	2	1	557684	Dolní Lukavice
757	664	855	827	640	422	373	303	137	48	6	553425	Domažlice
1	3	5	4	7	3	2	3	3	1	-	578517	Domoraz
9	18	7	7	6	5	9	4	2	1	-	540251	Drahkov
4	9	19	18	7	2	5	6	3	-	-	530379	Drahoňův Újezd
8	6	17	14	12	6	-	2	2	-	-	553573	Drahotín
14	12	8	11	7	7	1	-	3	-	-	578665	Dražeň
26	31	40	25	27	10	13	4	4	-	1	553581	Draženov
7	7	9	16	8	3	4	3	3	2	-	566683	Dražovice
47	34	51	48	35	28	24	18	8	2	-	558834	Druztová
116	90	118	111	96	69	53	36	15	6	-	558851	Dýšina
41	35	33	50	37	22	10	17	8	2	-	559792	Ejповice
25	22	17	28	17	23	4	2	1	1	-	560855	Erpužice
6	5	9	2	7	5	4	2	2	-	-	578525	Frymburk
63	75	70	56	39	25	18	16	6	-	-	560863	Halže
6	8	16	9	10	4	2	1	-	-	1	578240	Hamry
63	67	92	94	58	45	43	24	12	2	-	556181	Hartmanice
17	17	13	14	12	10	6	10	1	1	-	541796	Hejtná
112	94	116	135	105	100	50	38	12	2	-	558869	Heřmanova Huť
37	32	37	38	23	22	19	25	11	1	-	556203	Hlavňovice
4	11	3	3	7	1	-	1	2	-	-	566390	Hlince
18	13	20	17	18	11	8	5	4	2	-	553620	Hlohová
11	14	18	11	14	13	7	5	1	-	-	566641	Hlohovčice
21	23	27	29	29	16	5	7	7	-	-	559806	Hlohovice
11	7	8	6	9	7	1	5	-	1	-	542083	Hnačov
11	9	7	8	4	5	1	3	1	-	-	530221	Hněvnice
116	82	93	104	104	57	47	26	15	6	1	559814	Holoubkov
6	4	4	6	8	3	3	1	-	-	-	566730	Holovousy
357	284	275	330	335	176	104	80	32	12	5	553654	Holýšov
16	13	15	23	17	6	8	3	2	-	-	540668	Honezovice
6	3	3	5	11	3	4	1	-	-	-	566276	Hora Svatého Václava
352	346	401	427	334	264	208	141	66	20	2	556254	Horažďovice
42	29	35	40	32	30	20	16	7	2	1	558877	Horní Bělá
336	241	282	269	225	151	117	111	69	25	3	558885	Horní Bříza
16	11	19	18	12	9	11	10	5	1	-	553662	Horní Kamenice

## Věkové složení obyvatel

**Tab. 3 Věkové složení obyvatel**

(stav k 31. 12. 2012)

Název obce	Kód obce	Celkem	v tom věková skupina									
			0	1-4	5-9	10-14	15-19	20-24	25-29	30-34	35-39	40-44
Horní Kozolupy	541290	235	3	11	5	8	12	15	17	20	16	11
Horní Lukavice	539821	393	4	15	18	20	21	17	14	36	41	25
Horská Kvilda	542091	72	-	4	8	3	6	8	2	2	7	3
Horšice	557722	419	3	21	14	20	34	31	36	36	28	38
Horšovský Týn	553671	4 984	56	192	243	254	263	306	330	340	426	374
Hostouň	553689	1 315	8	70	77	64	64	77	71	122	119	109
Hošťka	560898	429	4	28	22	21	22	33	40	28	37	22
Hradec	557731	529	4	20	16	26	40	33	34	30	61	40
Hrádek	556301	1 392	12	65	79	79	71	87	90	92	127	97
Hrádek	559822	2 866	28	106	142	132	142	184	199	182	226	216
Hradešice	556319	425	5	25	16	19	19	25	24	30	32	37
Hradiště	541001	29	-	3	1	-	-	1	2	3	1	1
Hradiště	557749	220	-	7	9	10	9	13	11	15	15	18
Hradiště	566179	166	2	8	8	8	8	5	16	9	16	12
Hromnice	558915	1 148	14	42	46	40	62	62	71	91	101	90
Hůrky	559849	235	1	7	15	11	6	11	11	21	17	16
Hvozd	558931	268	2	7	19	12	16	12	17	25	36	12
Hvoždany	566331	32	-	-	-	1	1	5	3	2	1	7
Chanovice	556335	743	9	28	30	27	34	50	53	44	76	46
Cheznovice	559857	761	6	37	40	33	39	48	43	62	80	57
Chlístov	556343	113	-	4	7	3	6	4	9	8	8	10
Chlum	540803	47	1	3	2	2	1	2	1	2	4	1
Chlum	557773	222	1	16	15	13	9	9	10	13	24	15
Chlumčany	557781	2 444	16	100	112	131	152	172	161	165	226	187
Chlumy	540307	207	-	3	5	7	7	7	13	20	17	15
Chocenice	557803	567	8	31	25	22	36	34	32	48	57	45
Chocomyšl	553727	110	-	4	2	6	6	9	4	8	7	8
Chodov	553735	776	7	38	39	34	27	44	47	63	76	41
Chodová Planá	560901	1 850	19	90	100	74	101	125	130	123	166	147
Chodská Lhota	553743	420	5	18	27	26	22	21	29	23	47	30
Chodský Újezd	560910	786	9	40	34	39	46	47	68	63	68	45
Chomle	541141	62	-	3	3	2	-	2	4	5	4	1
Chotěšov	557838	2 764	21	132	155	116	138	168	198	207	254	190
Chotíkov	558940	1 099	12	50	63	49	58	87	70	72	109	83
Chrást	558966	1 837	16	86	91	76	87	92	108	135	166	141
Chrastavice	553751	375	5	22	19	16	25	30	23	29	30	30
Chříč	558974	201	2	6	7	8	8	21	11	13	16	15
Chudenice	556378	772	10	34	53	32	37	31	50	58	64	52
Chudenín	556386	597	4	27	34	30	40	43	40	50	39	42
Chválenice	557846	678	5	37	47	39	28	31	44	71	77	50
Janovice nad Úhlavou	556394	2 268	31	133	131	95	131	163	170	190	203	168
Jarov	558982	136	1	4	8	8	8	8	8	6	12	9
Jarov	578541	232	-	5	7	10	12	17	11	12	18	19
Javor	541869	76	1	3	4	2	3	3	3	11	7	7
Ježovy	541753	232	1	10	16	4	9	18	16	24	18	13
Kaceřov	558991	129	4	6	8	10	4	8	10	15	12	10
Kajejcov	579017	97	3	3	4	5	2	6	6	4	10	7
Kamenec	566811	59	2	6	-	3	2	5	1	8	8	8
Kamenný Újezd	541150	698	6	34	33	30	35	40	47	55	52	51
Kanice	566144	187	5	6	5	6	6	12	20	17	14	8
Kaničky	553778	28	-	2	1	1	1	3	1	2	2	2
Kařez	559903	625	4	24	40	31	37	29	31	51	53	46
Kařízek	530361	49	2	4	2	3	2	4	2	4	2	6
Kasejovice	557862	1 281	12	46	54	49	76	71	81	95	103	93



## Věkové složení obyvatel

2. pokračování

v tom věková skupina											Kód obce	Název obce
45-49	50-54	55-59	60-64	65-69	70-74	75-79	80-84	85-89	90-94	95+		
15	10	17	27	15	12	9	5	6	1	-	541290	Horní Kozolupy
26	19	34	28	31	22	8	10	3	1	-	539821	Horní Lukavice
12	1	2	2	7	1	3	1	-	-	-	542091	Horská Kvilda
34	20	25	30	13	14	12	6	3	-	1	557722	Horšice
330	325	371	401	307	186	135	94	35	14	2	553671	Horšovský Týn
85	79	104	90	84	25	21	27	16	3	-	553689	Hostouň
29	44	28	24	16	14	9	3	5	-	-	560898	Hošťka
39	27	45	46	31	12	8	8	7	2	-	557731	Hradec
96	87	107	93	71	44	40	29	21	5	-	556301	Hrádek
192	191	174	227	194	140	110	58	18	5	-	559822	Hrádek
24	20	32	33	29	27	16	3	6	2	1	556319	Hradešice
-	1	3	4	3	3	-	2	-	-	1	541001	Hradiště
16	9	18	20	21	8	9	9	3	-	-	557749	Hradiště
5	18	11	8	11	3	10	4	2	2	-	566179	Hradiště
89	72	83	103	66	36	32	30	15	3	-	558915	Hromnice
13	13	22	22	17	10	12	9	-	1	-	559849	Hůrky
13	16	23	17	10	10	9	9	2	1	-	558931	Hvozd
1	3	2	4	1	-	1	-	-	-	-	566331	Hvoždany
56	53	55	53	51	25	27	14	11	1	-	556335	Chanovice
54	32	37	57	55	34	21	12	10	4	-	559857	Cheznovice
8	3	11	8	8	4	5	4	3	-	-	556343	Chlistov
2	4	4	3	1	6	3	2	2	1	-	540803	Chlum
11	12	14	20	13	7	9	10	1	-	-	557773	Chlum
182	158	147	147	149	93	71	50	17	6	2	557781	Chlumčany
15	19	15	14	14	16	8	6	5	1	-	540307	Chlumy
28	25	40	42	40	19	17	14	2	2	-	557803	Chocenice
7	8	7	10	13	7	1	1	2	-	-	553727	Chocomyšl
55	53	68	59	49	39	20	10	5	2	-	553735	Chodov
135	133	141	151	87	58	42	13	12	3	-	560901	Chodová Planá
28	26	19	31	33	11	10	8	5	1	-	553743	Chodská Lhota
47	65	55	57	43	26	14	12	7	-	1	560910	Chodský Újezd
7	3	2	4	10	5	2	5	-	-	-	541141	Chomle
186	145	193	207	176	115	78	51	30	3	1	557838	Chotěšov
89	67	91	63	57	34	20	14	10	1	-	558940	Chotíkov
117	108	124	146	121	85	58	45	30	4	1	558966	Chrást
28	30	30	14	18	10	7	5	3	1	-	553751	Chrastavice
15	12	15	16	11	10	4	9	2	-	-	558974	Chříč
44	45	60	71	55	27	16	17	11	3	2	556378	Chudenice
57	34	44	50	33	13	10	6	1	-	-	556386	Chudenín
30	46	53	44	27	16	13	9	7	2	2	557846	Chválnice
157	127	148	130	92	60	66	47	17	8	1	556394	Janovice nad Úhlavou
10	8	3	3	13	10	7	7	2	1	-	558982	Jarov
15	17	13	24	18	11	7	10	5	1	-	578541	Jarov
5	4	4	5	4	1	3	3	3	-	-	541869	Javor
19	14	17	10	18	8	5	8	3	1	-	541753	Ježovy
7	9	10	6	6	2	1	1	-	-	-	558991	Kaceřov
8	4	7	11	11	4	1	-	1	-	-	579017	Kajejcov
2	2	2	2	4	1	2	1	-	-	-	566811	Kamenec
47	43	52	38	51	34	25	15	5	5	-	541150	Kamenný Újezd
10	11	15	20	11	10	3	5	3	-	-	566144	Kanice
1	2	4	1	3	1	-	-	1	-	-	553778	Kaničky
40	45	43	48	49	20	12	16	6	-	-	559903	Kařez
3	2	2	1	5	1	4	-	-	-	-	530361	Kařízek
72	75	94	115	75	54	52	39	17	8	-	557862	Kasejovice

## Věkové složení obyvatel

**Tab. 3 Věkové složení obyvatel**

(stav k 31. 12. 2012)

Název obce	Kód obce	Celkem	v tom věková skupina									
			0	1-4	5-9	10-14	15-19	20-24	25-29	30-34	35-39	40-44
Kašperské Hory	556432	1 473	16	44	61	56	81	96	101	94	118	102
Kaznějov	559008	3 146	24	155	178	156	135	197	208	232	305	215
Kbel	557871	308	-	12	12	18	4	14	18	33	25	13
Kbelany	538183	97	-	3	4	1	7	9	5	6	7	8
Kdyně	553786	5 251	57	205	307	244	281	327	292	364	456	474
Kejnice	541826	111	1	3	5	8	6	8	7	5	12	6
Klabava	559911	444	5	18	17	11	11	26	44	31	27	20
Kladruby	559920	161	1	4	4	6	7	11	15	9	7	11
Kladruby	560928	1 562	21	81	89	85	72	94	110	121	180	102
Kláster	557897	207	1	13	14	8	11	6	9	17	20	11
Klatovy	555771	22 424	218	893	1 066	943	1 051	1 269	1 502	1 518	1 873	1 540
Klenčí pod Čerchovem	553794	1 301	18	71	72	64	67	75	78	91	126	81
Klenová	541851	128	3	5	4	9	10	6	9	8	16	11
Kočín	578771	129	1	7	2	3	12	8	9	12	10	5
Kočov	541559	199	5	10	12	12	11	12	19	17	17	13
Kokašice	541494	260	1	15	15	8	12	17	31	19	17	17
Kolinec	556467	1 454	12	56	80	56	96	88	90	88	129	101
Koloveč	553816	986	8	29	43	56	56	70	60	67	85	69
Konstantinovy Lázně	560952	932	5	33	36	30	51	54	61	50	62	51
Kopidlo	559024	133	-	11	7	4	1	3	7	11	12	3
Kornatice	579033	168	2	9	5	7	12	12	12	12	17	8
Koryta	559032	133	-	6	6	8	6	7	9	9	14	8
Kostelec	503916	512	5	26	31	23	26	30	50	51	48	36
Kotovice	540633	307	6	13	13	16	23	28	25	22	18	21
Kout na Šumavě	553824	1 145	9	42	61	55	71	72	74	79	102	77
Kovčín	578177	76	-	1	2	2	5	5	4	4	6	5
Kozlovice	540200	92	-	8	7	2	5	2	6	7	11	3
Kozojedy	559041	586	5	19	16	19	46	33	36	31	44	47
Kozolupy	559059	1 012	16	37	40	43	36	70	85	86	91	69
Kožlany	559067	1 393	8	61	63	54	81	90	87	112	121	104
Kralovice	559075	3 502	27	148	174	159	218	249	196	261	301	225
Kramolín	557943	117	2	5	7	8	4	4	11	11	6	5
Krašovice	559083	390	7	16	10	15	18	21	27	32	31	20
Krsy	559091	233	2	9	11	11	16	18	22	11	19	19
Křelovice	559105	224	2	5	11	10	14	18	10	19	15	17
Křenice	556505	187	1	10	9	8	13	10	11	14	15	15
Křenovy	553832	137	-	5	5	5	10	12	8	6	5	11
Kšice	560979	213	4	9	10	10	12	11	15	23	14	10
Kunějovice	559121	147	2	5	9	11	10	14	11	16	14	13
Kvášňovice	541931	121	-	3	5	4	7	6	7	3	8	10
Kvičovice	553841	372	5	15	24	11	17	20	20	39	44	20
Kyšice	559130	887	7	49	56	47	37	50	59	72	72	62
Ledce	559148	784	6	46	33	32	35	46	55	71	67	49
Lesná	561002	463	5	14	18	26	34	26	44	37	39	30
Lestkov	561011	413	6	17	26	24	17	29	27	37	34	28
Letiny	557951	656	7	33	29	28	31	41	34	51	62	39
Letkov	540561	611	6	26	39	34	29	38	48	41	51	56
Lhota pod Radčem	567001	315	7	13	19	18	20	23	13	29	32	30
Lhotka u Radnic	559946	67	-	4	2	2	1	3	6	8	6	3
Lhůta	578606	176	4	10	11	7	4	9	7	15	14	16
Libkov	553859	114	2	7	9	8	2	10	2	13	11	9
Liblín	559954	284	-	6	7	3	4	11	11	8	17	7
Lině	559164	2 485	24	132	124	90	116	163	157	206	233	179
Lisov	540064	115	2	5	4	7	5	5	3	10	7	7

## Věkové složení obyvatel

3. pokračování

v tom věková skupina											Kód obce	Název obce
45-49	50-54	55-59	60-64	65-69	70-74	75-79	80-84	85-89	90-94	95+		
100	88	116	116	99	67	58	41	15	4	-	556432	Kašperské Hory
209	160	237	250	197	120	88	58	16	6	-	559008	Kaznějov
22	15	30	24	25	15	10	11	3	2	2	557871	Kbel
16	7	5	4	5	5	3	1	1	-	-	538183	Kbelany
359	256	329	342	357	233	150	121	72	22	3	553786	Kdyně
7	6	9	5	8	3	2	6	4	-	-	541826	Kejnice
33	36	34	36	36	23	14	13	9	-	-	559911	Klabava
12	17	20	11	10	5	4	5	2	-	-	559920	Kladruby
90	97	105	136	71	47	29	19	11	2	-	560928	Kladruby
13	11	18	20	15	6	5	5	3	1	-	557897	Klášteř
1 562	1 415	1 710	1 657	1 493	1 003	733	571	318	79	10	555771	Klatovy
89	82	84	102	80	46	33	24	15	2	1	553794	Klenčí pod Čerchovem
7	5	3	8	8	6	3	5	2	-	-	541851	Klenová
13	11	8	15	3	4	2	3	1	-	-	578771	Kočín
11	11	20	8	8	4	4	3	1	1	-	541559	Kočov
14	22	23	22	8	5	9	3	2	-	-	541494	Kokašice
98	81	122	117	94	47	41	37	17	2	2	556467	Kolinec
66	60	72	76	65	40	29	20	13	2	-	553816	Koloveč
60	66	88	86	61	41	47	26	19	5	-	560952	Konstantinovy Lázně
3	16	10	11	11	7	8	6	2	-	-	559024	Kopidlo
16	13	17	8	8	4	2	2	2	-	-	579033	Kornatice
11	9	10	5	9	7	7	2	-	-	-	559032	Koryta
36	38	31	23	23	12	9	5	7	2	-	503916	Kostelec
17	14	15	30	15	11	14	4	-	1	1	540633	Kotovice
79	82	77	76	64	56	37	24	7	1	-	553824	Kout na Šumavě
6	8	8	2	4	5	3	5	1	-	-	578177	Kovčín
7	6	10	6	3	5	2	1	1	-	-	540200	Kozlovce
44	28	51	45	39	33	25	16	4	3	2	559041	Kozojedy
59	65	77	76	73	38	21	21	7	2	-	559059	Kozolupy
79	79	119	118	73	54	39	26	19	6	-	559067	Kožlany
283	222	240	214	205	136	102	90	40	11	1	559075	Kralovice
6	8	11	9	4	4	7	4	-	1	-	557943	Kramolín
13	26	36	43	24	17	15	15	2	2	-	559083	Krašovice
18	13	16	19	10	7	7	3	2	-	-	559091	Krsy
24	14	15	15	11	13	6	3	1	1	-	559105	Křelovice
12	7	8	7	17	14	9	1	6	-	-	556505	Křenice
14	12	10	10	8	7	1	5	3	-	-	553832	Křenovy
12	18	21	15	14	5	4	4	2	-	-	560979	Kšice
8	8	9	5	5	4	3	-	-	-	-	559121	Kunějovice
10	3	11	12	11	7	3	5	4	2	-	541931	Kvášňovice
22	27	34	21	21	12	8	8	2	2	-	553841	Kvičovice
67	54	77	56	26	31	28	25	8	4	-	559130	Kyšice
55	42	71	53	45	29	20	15	14	-	-	559148	Ledce
28	38	42	29	17	13	11	6	4	2	-	561002	Lesná
25	25	35	24	21	19	10	3	4	2	-	561011	Lestkov
34	38	47	48	42	30	25	20	12	5	-	557951	Letiny
42	37	44	34	35	22	8	11	8	2	-	540561	Letkov
17	16	15	23	19	11	7	2	1	-	-	567001	Lhota pod Radčem
2	6	7	6	6	1	2	1	1	-	-	559946	Lhotka u Radnic
5	9	10	19	11	8	9	5	3	-	-	578606	Lhůta
5	4	7	14	5	3	-	1	1	1	-	553859	Libkov
23	23	27	37	37	15	12	17	14	3	2	559954	Liblín
173	150	195	145	155	90	82	45	18	8	-	559164	Líně
6	4	14	12	14	3	2	3	-	2	-	540064	Lisov

## Věkové složení obyvatel

**Tab. 3 Věkové složení obyvatel**

(stav k 31. 12. 2012)

Název obce	Kód obce	Celkem	v tom věková skupina									
			0	1-4	5-9	10-14	15-19	20-24	25-29	30-34	35-39	40-44
Líšina	540617	157	1	3	11	9	2	4	6	13	14	11
Líšná	559962	183	5	9	9	12	6	8	15	14	18	13
Líšťany	559172	729	15	40	41	43	28	54	52	54	62	54
Lité	566420	211	-	9	11	10	13	11	8	13	21	15
Litohlavy	553611	501	10	18	22	14	28	36	25	36	47	41
Lochousice	566462	113	2	5	2	7	7	4	9	13	7	7
Lom u Tachova	541702	413	7	22	21	21	29	35	30	34	37	32
Lomec	578070	120	-	5	8	7	8	9	8	8	11	9
Losiná	558001	1 219	16	62	64	61	65	69	80	87	118	106
Loučim	553867	133	2	11	7	4	5	1	7	12	12	8
Louňová	558010	73	-	5	3	-	5	3	4	5	6	8
Loza	566446	265	3	10	12	13	12	11	30	18	20	16
Lužany	558028	636	8	22	38	27	29	37	36	47	55	45
Luženičky	553891	331	2	16	25	25	19	16	19	16	43	26
Malý Bor	556629	544	1	17	16	22	38	50	34	22	38	48
Manětín	559202	1 178	11	43	63	52	46	67	66	90	109	79
Maňovice	578410	34	-	-	3	-	2	1	2	-	2	3
Meclov	553913	1 120	19	56	66	59	53	69	69	104	120	78
Měčín	556637	1 158	10	38	71	48	60	80	67	69	98	105
Medový Újezd	579009	215	3	6	9	12	7	8	14	14	18	12
Měcholupy	539716	224	3	6	8	9	13	20	14	15	15	18
Merklín	558044	1 186	12	63	60	53	61	81	88	92	105	87
Město Touškov	559211	2 074	15	105	157	97	107	115	126	147	225	150
Mešno	579084	87	-	1	5	4	3	8	5	9	7	6
Mezholezy (dříve okres Domažlice)	553921	87	3	6	1	2	4	4	4	12	6	2
Mezholezy (dříve okres Horš. Týn)	553930	142	1	6	9	4	8	8	7	11	13	17
Mezihorí	578461	63	-	3	4	-	3	4	4	7	6	1
Milavče	553948	575	6	35	20	33	36	32	33	31	44	57
Mileč	558052	389	3	13	15	12	14	28	26	24	30	24
Milínov	530140	189	1	6	7	15	7	11	10	7	20	15
Miliře	541532	242	4	9	10	14	11	22	32	23	27	19
Mirošov	559997	2 232	23	78	103	89	88	137	125	154	170	151
Mířkov	553956	263	1	12	11	10	18	21	18	17	22	20
Míšov	546399	111	1	5	5	1	4	9	7	13	7	4
Mladotice	559237	563	9	33	28	24	24	27	39	51	53	25
Mladý Smolivec	558061	714	-	29	29	27	36	49	48	43	47	48
Mlečice	560006	303	2	13	16	10	12	20	26	24	23	16
Mlýnské Struhadlo	542059	46	-	-	1	1	-	4	1	2	2	2
Mnichov	566292	239	1	13	18	12	12	9	13	19	25	13
Močerady	599174	58	2	1	-	3	2	3	6	3	3	6
Modrava	542148	70	1	1	6	3	3	8	2	3	5	9
Mohelnice	558079	66	-	3	2	2	5	6	2	4	9	5
Mochtín	556718	998	6	34	72	59	51	55	50	67	102	82
Mokrosuky	556726	129	1	5	8	3	4	5	6	10	12	4
Mokrouše	540641	221	5	11	15	11	15	15	6	18	24	18
Mrákov	553981	1 169	16	57	61	46	51	87	70	84	109	75
Mrtník	559245	344	5	15	10	18	13	26	35	24	26	14
Mutěnin	553999	247	1	15	12	9	15	11	16	18	21	18
Myslinka	566543	176	-	11	11	11	15	5	9	18	27	13
Myslív	556734	440	4	17	25	17	16	28	19	31	44	14
Myslovice	541745	120	1	5	7	4	3	4	6	14	10	5
Mýto	560014	1 512	14	73	63	48	84	96	83	103	148	113

## Věkové složení obyvatel

4. pokračování

v tom věková skupina											Kód obce	Název obce
45-49	50-54	55-59	60-64	65-69	70-74	75-79	80-84	85-89	90-94	95+		
6	6	9	18	21	12	5	3	2	-	1	540617	Líšina
15	9	7	10	13	5	6	5	4	-	-	559962	Líšná
43	48	56	56	41	15	8	11	7	1	-	559172	Líšňany
9	14	21	20	12	13	3	6	2	-	-	566420	Lité
35	26	31	33	35	18	23	17	6	-	-	553611	Litohlavy
8	4	11	15	5	3	2	2	-	-	-	566462	Lochousice
30	22	26	28	17	11	8	2	-	1	-	541702	Lom u Tachova
7	8	11	8	6	4	-	2	1	-	-	578070	Lomec
90	67	80	85	59	36	32	34	6	2	-	558001	Losiná
3	4	6	22	17	6	4	1	1	-	-	553867	Loučim
3	-	6	11	5	1	4	1	3	-	-	558010	Louňová
23	18	22	19	13	8	7	8	1	1	-	566446	Loza
35	35	51	50	39	36	21	17	7	1	-	558028	Lužany
20	13	24	23	21	10	5	4	4	-	-	553891	Luženičky
49	42	39	30	34	31	10	14	9	-	-	556629	Malý Bor
80	70	109	105	64	48	33	21	17	5	-	559202	Manětín
4	3	6	2	1	1	2	1	1	-	-	578410	Maňovice
76	67	74	85	58	32	16	12	6	1	-	553913	Meclov
85	60	80	87	85	52	28	19	13	3	-	556637	Měčín
12	12	16	15	22	9	10	11	4	1	-	579009	Medový Újezd
21	14	17	13	14	11	7	2	4	-	-	539716	Měcholupy
64	78	86	75	68	46	30	27	8	2	-	558044	Merklín
115	113	130	159	119	81	48	29	29	7	-	559211	Město Touškov
6	5	8	8	4	3	3	1	1	-	-	579084	Mešno
7	6	4	10	5	6	2	2	1	-	-	553921	Mezholezy (dříve okres Domažlice)
5	3	12	15	11	2	4	4	2	-	-	553930	Mezholezy (dříve okres Horš. Týn)
5	5	5	5	3	3	3	1	1	-	-	578461	Mezihoří
40	27	45	31	39	23	17	22	4	-	-	553948	Milavče
30	21	39	29	28	13	13	13	12	2	-	558052	Mileč
17	8	12	21	13	8	4	5	1	1	-	530140	Milínov
11	11	22	16	4	3	3	-	-	1	-	541532	Miliře
152	146	136	170	165	109	81	78	48	25	4	559997	Mirošov
15	18	22	17	12	15	6	4	3	1	-	553956	Mířkov
4	13	11	8	3	3	6	5	2	-	-	546399	Míšov
27	42	51	34	19	19	21	27	7	3	-	559237	Mladotice
52	55	55	56	49	25	33	22	9	2	-	558061	Mladý Smolivec
15	22	26	27	16	14	6	10	3	2	-	560006	Mlečice
6	4	4	5	4	3	2	2	3	-	-	542059	Mlýnské Struhadlo
11	7	24	26	11	9	9	6	-	-	1	566292	Mnichov
3	4	5	4	9	2	-	2	-	-	-	599174	Močerady
10	2	3	4	4	5	-	-	1	-	-	542148	Modrava
5	1	1	6	2	5	3	4	1	-	-	558079	Mohelnice
54	50	79	65	57	45	28	22	12	8	-	556718	Mochtín
8	7	5	11	17	6	7	4	3	3	-	556726	Mokrosuky
16	7	17	9	14	7	6	5	1	-	1	540641	Mokrouše
79	76	92	80	56	48	31	33	13	4	1	553981	Mrákov
31	24	37	17	19	12	5	10	1	2	-	559245	Mrtník
13	19	18	19	21	4	2	7	6	2	-	553999	Mutěnin
7	6	15	5	9	8	2	-	4	-	-	566543	Myslinka
28	29	43	36	34	21	15	11	6	2	-	556734	Myslív
6	6	11	12	9	8	2	3	2	1	1	541745	Myslovice
107	77	120	112	100	62	36	34	32	6	1	560014	Mýto

## Věkové složení obyvatel

**Tab. 3 Věkové složení obyvatel**

(stav k 31. 12. 2012)

Název obce	Kód obce	Celkem	v tom věková skupina									
			0	1-4	5-9	10-14	15-19	20-24	25-29	30-34	35-39	40-44
Nadryby	559253	109	1	5	8	3	2	5	9	13	9	4
Nalžovské Hory	556751	1 196	4	40	49	53	56	88	68	83	83	90
Nebílovy	540340	338	2	22	12	12	13	18	20	28	32	25
Nečtiny	559261	610	4	21	25	22	30	34	35	38	58	32
Nehodiv	578223	77	1	5	3	4	3	2	7	11	4	5
Nekmíř	559270	452	2	21	20	15	20	28	28	32	42	34
Nekvasovy	558095	172	1	6	5	10	10	8	9	15	18	7
Nemanice	554006	259	3	12	12	14	17	15	15	20	22	18
Němčice	599166	130	1	7	7	6	7	7	8	13	8	9
Němčovice	566837	144	1	8	10	14	9	5	8	10	20	11
Nepomuk	558109	3 804	57	165	201	183	194	206	265	313	368	279
Netunice	558117	184	4	12	8	11	5	9	11	13	19	6
Neuměř	554022	141	1	8	6	7	11	5	6	5	15	14
Neurazy	558125	921	5	35	44	25	36	51	61	67	78	65
Nevid	541192	178	5	10	6	10	9	12	9	18	13	15
Nevolice	554031	174	4	4	7	11	16	13	9	7	14	19
Nevřeň	559288	264	-	12	15	15	23	9	17	9	36	28
Nezamyslice	578533	220	1	8	9	6	10	15	9	16	13	12
Nezbavětice	553590	205	3	8	11	6	10	10	13	19	19	17
Nezdice	542296	212	2	8	9	7	19	16	10	13	9	17
Nezdice na Šumavě	556815	319	3	13	7	6	6	14	19	22	23	21
Nezděv	540102	110	-	2	6	4	4	7	4	10	9	5
Nezvěstice	558141	1 439	11	80	61	54	53	94	115	114	106	85
Nová Ves	540269	272	4	15	17	14	17	8	24	22	33	14
Nová Ves	599131	139	1	5	4	5	5	10	11	11	14	7
Nové Mitrovce	558176	321	1	14	11	18	17	18	15	16	38	18
Nový Kramolín	554057	233	3	7	11	12	17	20	14	12	17	26
Nýrsko	556831	5 006	43	192	247	247	270	331	320	424	457	379
Nýřany	559300	7 126	60	340	388	330	371	469	514	534	661	472
Obora	541443	116	2	5	8	4	3	3	13	9	8	5
Obora	559318	513	4	25	29	27	23	33	23	40	50	33
Obytce	541915	207	1	15	17	3	4	14	13	19	23	18
Olbramov	566888	54	-	1	1	1	3	1	5	3	5	2
Olšany	541958	200	2	1	4	8	12	21	11	10	9	17
Oplot	539783	340	3	13	19	9	22	25	22	16	36	25
Osek	560057	1 309	13	64	79	67	56	67	91	115	148	84
Oselce	558184	349	5	13	13	5	16	24	23	12	16	31
Ostrov u Bezdržic	559326	204	3	9	12	8	9	12	12	13	16	25
Ostrovec-Lhotka	566993	103	1	6	3	3	7	7	2	9	7	5
Ostřetice	578061	69	-	4	8	2	2	2	3	7	10	3
Osvračín	554073	605	6	26	41	30	30	39	29	51	55	38
Ošelín	541681	162	2	12	7	3	12	12	19	6	8	13
Otěšice	540293	147	-	3	5	7	5	10	11	4	9	14
Otov	566209	101	1	4	1	6	8	4	10	6	14	6
Pačejov	556912	793	9	32	30	43	41	47	40	57	74	53
Pařezov	599182	151	3	9	9	8	10	12	7	11	11	16
Pasečnice	554081	193	3	4	3	8	3	16	10	20	16	12
Pastuchovice	566781	67	-	2	5	5	1	3	3	2	7	2
Pec	554090	239	-	6	9	17	19	10	10	7	21	14
Pelechy	566373	71	1	2	1	3	7	3	8	4	5	6
Pernarec	559334	763	8	35	22	34	47	75	54	43	58	86
Petrovice u Sušice	556921	606	9	25	26	27	32	26	41	44	54	42
Planá	561134	5 485	52	253	260	225	326	385	381	377	469	391
Pláně	530336	273	2	13	21	11	8	16	17	25	27	13

## Věkové složení obyvatel

5. pokračování

v tom věková skupina											Kód obce	Název obce
45-49	50-54	55-59	60-64	65-69	70-74	75-79	80-84	85-89	90-94	95+		
10	9	12	7	5	1	2	3	1	-	-	559253	Nadryby
63	91	92	98	82	67	40	28	13	7	1	556751	Nalžovské Hory
12	25	32	25	23	12	10	7	7	1	-	540340	Nebílovy
38	40	51	59	48	41	18	10	3	3	-	559261	Nečtiny
3	3	8	3	2	1	5	6	1	-	-	578223	Nehodiv
40	22	31	32	24	32	14	8	5	2	-	559270	Nekmíř
8	6	15	17	7	8	6	9	4	3	-	558095	Nekvasovy
25	12	28	17	11	9	3	3	3	-	-	554006	Nemanice
11	7	11	5	4	6	6	5	1	1	-	599166	Němčice
7	6	10	11	7	3	2	1	1	-	-	566837	Němčovice
250	233	279	242	230	132	108	74	18	7	-	558109	Nepomuk
14	11	12	12	13	10	8	3	3	-	-	558117	Netunice
4	9	11	8	8	10	4	7	2	-	-	554022	Neuměř
77	49	72	74	47	49	38	31	14	3	-	558125	Neurazy
12	7	11	9	17	5	4	2	2	2	-	541192	Nevid
12	20	10	7	6	7	2	1	3	2	-	554031	Nevolice
22	10	14	16	18	6	8	6	-	-	-	559288	Nevřeň
16	13	20	25	21	8	13	3	2	-	-	578533	Nezamyslice
7	20	16	13	9	8	6	8	2	-	-	553590	Nezbavětice
21	11	12	18	13	9	3	11	3	1	-	542296	Nezdice
18	21	29	30	29	17	21	8	7	3	2	556815	Nezdice na Šumavě
4	4	18	16	7	4	2	2	2	-	-	540102	Nezdřev
96	80	110	100	106	64	52	31	17	9	1	558141	Nezvěstice
23	14	16	17	9	6	8	7	3	1	-	540269	Nová Ves
5	4	17	13	12	6	-	4	4	-	1	599131	Nová Ves
16	19	31	20	26	13	11	12	5	2	-	558176	Nové Mitrovice
17	16	24	8	11	13	1	3	1	-	-	554057	Nový Kramolín
323	312	373	332	311	191	127	84	36	6	1	556831	Nýrsko
527	435	439	457	426	311	192	133	51	13	3	559300	Nýřany
9	9	14	12	4	-	5	2	1	-	-	541443	Obora
33	32	26	35	32	19	23	18	6	2	-	559318	Obora
6	10	26	13	11	4	4	5	1	-	-	541915	Obytce
2	6	5	8	7	1	3	-	-	-	-	566888	Olbramov
14	25	11	17	11	11	3	8	3	1	1	541958	Olšany
28	20	19	28	22	13	8	7	4	1	-	539783	Oplot
66	82	103	96	82	34	28	21	11	2	-	560057	Osek
33	24	23	21	32	24	14	13	5	2	-	558184	Oselce
9	9	10	21	19	7	2	3	4	1	-	559326	Ostrov u Bezdržic
8	5	7	11	7	3	2	6	4	-	-	566993	Ostrovec-Lhotka
2	3	7	5	4	2	2	-	2	1	-	578061	Ostřetice
41	39	54	33	36	26	9	19	3	-	-	554073	Osvračín
14	13	12	13	6	2	4	3	-	1	-	541681	Ošelín
10	16	10	10	17	4	6	4	2	-	-	540293	Otěšice
4	4	7	9	7	1	6	1	2	-	-	566209	Otov
58	34	43	50	75	48	21	25	9	3	1	556912	Pačejov
11	8	5	10	8	6	4	2	-	1	-	599182	Pařezov
17	14	16	17	14	6	8	5	1	-	-	554081	Pasečnice
6	3	6	5	5	4	3	3	2	-	-	566781	Pastuchovice
22	18	13	18	14	19	9	7	3	2	1	554090	Pec
7	2	5	5	1	5	5	-	-	1	-	566373	Pelechý
72	44	50	43	38	22	14	15	3	-	-	559334	Pernarec
36	37	57	49	28	18	19	23	12	1	-	556921	Petrovice u Sušice
405	352	377	404	301	230	133	105	49	10	-	561134	Planá
17	11	20	21	15	17	8	7	3	1	-	530336	Pláně

## Věkové složení obyvatel

**Tab. 3 Věkové složení obyvatel**

(stav k 31. 12. 2012)

Název obce	Kód obce	Celkem	v tom věková skupina									
			0	1-4	5-9	10-14	15-19	20-24	25-29	30-34	35-39	40-44
Plánice	556955	1 691	18	60	87	84	73	112	103	119	124	106
Plasy	559351	2 617	20	82	120	129	145	172	156	171	216	178
Plešnice	559369	276	8	20	14	13	14	20	18	21	32	29
Plískov	566861	120	-	4	5	7	4	2	6	11	17	3
Plzeň	554791	167 472	1 708	7 279	7 507	6 155	6 649	9 490	12 065	13 861	15 003	11 199
Pňovany	559377	412	3	15	20	14	20	21	32	29	33	24
Poběžovice	554111	1 616	12	60	73	74	96	106	105	109	146	110
Pocinovice	554120	548	5	22	26	16	23	35	47	48	42	37
Poděvousy	566365	246	4	12	11	7	14	22	14	13	22	18
Podmokly	551686	161	1	10	7	6	10	4	12	14	9	7
Podmokly	560081	267	1	13	19	6	11	16	20	17	19	15
Polánka	553565	44	-	3	1	-	-	1	3	7	2	1
Poleň	541788	298	3	13	17	14	14	21	15	20	24	20
Postřekov	554138	1 121	9	43	43	48	49	71	70	85	93	70
Potvorov	530247	135	-	5	4	6	6	11	6	9	15	11
Prádlo	558231	273	5	9	10	7	4	14	20	27	16	21
Prášíly	556084	161	-	10	5	9	9	10	14	9	15	19
Prostiboř	541486	139	-	5	4	5	6	7	10	12	15	6
Předenice	540412	207	3	7	11	10	13	10	5	15	23	12
Předslav	557005	725	7	35	44	33	36	36	50	61	82	38
Přehýšov	559393	441	6	14	11	22	23	34	29	33	49	29
Přestavlký	530131	227	-	9	10	9	6	9	16	18	22	8
Přeštice	558249	7 214	70	300	333	289	367	412	516	586	663	514
Přichovice	558257	1 072	8	46	58	71	61	67	49	87	97	91
Příkosice	579131	414	5	17	26	20	21	18	26	34	35	31
Přimda	561151	1 544	26	102	100	82	81	119	127	129	115	108
Příšov	567086	288	1	11	18	15	25	20	13	14	33	32
Přivětice	560111	205	1	6	6	9	8	19	8	9	19	14
Ptenín	558265	199	1	11	7	6	7	6	11	15	12	14
Puclice	554154	350	2	18	22	19	9	19	21	26	29	19
Rabí	557013	488	4	27	22	13	20	19	37	33	43	24
Radkovice	540421	112	2	6	8	4	6	4	5	10	9	8
Radnice	560120	1 764	18	62	76	81	102	130	118	125	152	120
Raková	566942	223	1	12	11	8	10	16	21	17	21	13
Rejštejn	557021	250	2	5	16	7	11	15	8	19	23	25
Rochlov	559423	254	4	13	8	13	19	16	15	20	20	26
Rokycany	559717	14 013	150	588	641	601	626	835	1 036	1 114	1 217	920
Roupov	558290	253	2	8	9	9	18	11	12	19	24	14
Rozvadov	561169	756	10	39	36	23	25	54	73	85	66	65
Rybnice	559431	505	7	29	29	29	22	32	35	40	39	37
Rybník	554189	179	3	11	7	11	12	19	12	7	11	14
Řenče	558303	918	9	39	37	42	47	62	59	63	79	78
Sebečice	560146	69	1	2	1	-	-	4	4	6	3	2
Seč	558311	291	5	11	12	17	13	17	20	24	25	26
Sedlec	530271	99	1	3	4	9	7	7	7	7	10	7
Sedliště	540692	112	-	2	1	2	8	4	11	7	9	7
Semněvice	554201	180	4	18	19	11	8	14	12	13	12	12
Sirá	546488	124	2	6	5	10	5	6	7	10	15	6
Skapce	579467	99	1	4	4	7	7	6	4	9	9	7
Skašov	539937	246	5	10	13	11	10	13	15	19	18	23
Skomelno	566845	212	5	7	10	6	13	8	15	18	20	11
Skořice	506664	251	1	5	15	11	17	13	15	21	27	23
Slatina	566748	73	1	2	3	3	4	-	5	7	2	4
Slatina	578436	105	-	1	3	4	12	3	2	6	12	13



## Věkové složení obyvatel

6. pokračování

v tom věková skupina											Kód obce	Název obce
45-49	50-54	55-59	60-64	65-69	70-74	75-79	80-84	85-89	90-94	95+		
129	129	141	117	95	74	41	45	29	3	2	556955	Plánice
185	165	196	228	164	110	62	75	34	8	1	559351	Plasy
20	16	14	15	10	3	4	1	4	-	-	559369	Plešnice
5	7	8	14	3	11	8	3	2	-	-	566861	Plískov
11 022	10 010	12 006	11 401	11 317	7 713	5 678	4 526	2 243	549	91	554791	Plzeň
27	27	22	42	33	24	14	8	4	-	-	559377	Přovany
114	91	112	134	119	68	36	29	17	5	-	554111	Poběžovice
34	28	46	48	29	24	16	17	4	1	-	554120	Pocinovice
19	16	14	14	15	16	10	2	2	1	-	566365	Poděvousy
10	13	17	15	8	2	3	9	4	-	-	551686	Podmokly
14	21	21	21	23	7	9	10	2	2	-	560081	Podmokly
-	4	7	9	-	3	1	1	1	-	-	553565	Polánka
23	19	19	22	22	11	9	8	4	-	-	541788	Poleň
80	77	90	79	60	54	53	30	11	6	-	554138	Postřekov
7	13	6	10	7	7	3	8	1	-	-	530247	Potvorov
16	21	25	20	25	12	6	9	5	1	-	558231	Prádlo
14	10	9	13	5	6	3	1	-	-	-	556084	Prášíly
10	14	11	14	6	5	2	2	5	-	-	541486	Prostiboř
16	14	17	21	15	5	4	2	4	-	-	540412	Předenice
38	35	49	63	45	24	20	15	13	1	-	557005	Předslav
26	28	30	30	33	20	14	8	2	-	-	559393	Přehýšov
13	14	25	27	8	10	10	6	6	1	-	530131	Přestavky
503	451	516	500	444	311	195	160	64	19	1	558249	Přeštice
57	57	82	65	67	34	25	28	18	3	1	558257	Přichovice
25	22	25	29	30	16	20	10	4	-	-	579131	Příkosice
114	87	83	90	61	51	26	27	12	4	-	561151	Přimda
20	16	9	11	17	13	8	7	4	1	-	567086	Příšov
16	11	11	21	20	14	4	7	1	1	-	560111	Přívětice
9	19	17	15	13	12	8	9	5	2	-	558265	Ptenín
23	24	27	29	18	14	19	8	4	-	-	554154	Puclice
29	43	32	42	25	21	20	23	6	5	-	557013	Rabí
8	7	9	8	5	7	3	1	2	-	-	540421	Radkovice
126	110	118	108	111	79	60	54	11	1	2	560120	Radnice
15	20	18	10	7	10	9	-	3	1	-	566942	Raková
17	13	20	25	18	11	4	6	3	2	-	557021	Rejštejn
20	14	12	16	15	12	6	4	1	-	-	559423	Rochlov
904	925	1 052	967	860	567	454	333	157	63	3	559717	Rokycany
21	12	21	17	18	16	6	10	3	3	-	558290	Roupov
54	47	58	34	30	25	13	13	4	2	-	561169	Rozvadov
35	25	40	37	24	12	17	10	6	-	-	559431	Rybnice
17	10	8	12	11	9	4	-	1	-	-	554189	Rybník
59	68	63	57	61	31	31	21	7	5	-	558303	Řenče
2	5	10	4	11	2	3	6	3	-	-	560146	Sebečice
17	23	22	23	12	6	8	6	4	-	-	558311	Seč
6	5	7	4	3	4	3	3	2	-	-	530271	Sedlec
7	4	15	7	10	6	7	2	2	1	-	540692	Sedliště
10	8	10	11	5	5	3	2	1	2	-	554201	Semněvice
7	4	5	9	11	9	2	5	-	-	-	546488	Sirá
6	6	3	9	11	2	3	1	-	-	-	579467	Skapce
13	11	21	24	11	9	8	7	3	2	-	539937	Skašov
11	12	14	15	21	9	9	2	4	-	2	566845	Skomelno
13	12	17	16	19	10	5	8	3	-	-	506664	Skořice
2	9	5	8	5	4	6	2	1	-	-	566748	Slatina
6	5	8	10	7	4	3	3	1	2	-	578436	Slatina

## Věkové složení obyvatel

**Tab. 3 Věkové složení obyvatel**

(stav k 31. 12. 2012)

Název obce	Kód obce	Celkem	v tom věková skupina									
			0	1-4	5-9	10-14	15-19	20-24	25-29	30-34	35-39	40-44
Smědčice	540722	253	3	16	26	12	10	15	17	16	27	21
Soběkury	558346	620	8	29	33	20	26	47	37	53	46	43
Soběšice	557099	385	3	9	13	16	28	23	20	12	22	44
Spálené Poříčí	558362	2 682	25	130	133	131	123	185	159	207	229	185
Spáňov	554251	186	-	9	14	10	3	10	11	16	25	8
Srbice	554260	393	3	16	15	16	20	27	17	21	31	34
Srby	540676	175	-	4	5	4	7	12	8	12	10	9
Srby	554278	411	3	22	19	15	24	26	19	26	32	39
Srní	557111	257	3	12	7	7	10	14	21	19	25	15
Staňkov	554294	3 218	20	142	180	152	135	180	201	259	305	204
Staré Sedliště	561185	1 312	20	98	95	81	84	92	92	100	125	87
Staré Sedlo	561193	246	4	6	14	7	15	18	18	15	26	22
Starý Plzenec	558371	4 888	61	226	228	223	247	318	312	336	393	337
Stod	558389	3 705	31	164	160	142	156	205	242	279	312	267
Strašice	560162	2 454	25	98	123	109	137	194	176	199	204	232
Strašín	557129	356	4	14	14	11	20	19	26	19	14	25
Stráž	554316	240	2	8	8	14	16	26	15	10	24	21
Stráž	561207	1 123	8	52	68	47	72	80	88	76	94	66
Strážov	557137	1 351	10	65	72	46	65	82	84	79	132	91
Střelice	540056	149	-	8	11	6	13	15	12	6	14	10
Stříbro	561215	7 830	81	288	376	298	399	564	603	567	685	528
Střížovice	558401	378	2	14	18	23	15	31	18	21	34	25
Studánka	561223	468	3	25	26	33	30	31	25	22	48	45
Studená	553603	41	-	-	-	1	3	4	3	3	3	3
Sulislav	561231	219	2	12	11	7	10	14	16	22	17	11
Sušice	557153	11 270	97	454	557	519	567	716	689	753	868	812
Svéradice	557161	333	1	8	15	17	24	23	16	20	26	19
Svojkovice	541176	413	8	19	18	18	21	19	25	26	49	25
Svojšín	561258	416	4	16	23	20	29	24	27	39	38	24
Sytno	557081	346	2	7	13	12	18	35	27	28	26	30
Štáhlavy	558427	2 460	24	131	121	110	89	114	145	208	244	145
Štěnovice	558435	1 795	18	88	120	87	78	102	104	159	166	146
Štěnovický Borek	539741	514	7	33	37	20	25	24	39	52	46	32
Štichov	566101	79	1	4	4	1	1	5	10	6	2	-
Štichovice	578797	120	1	4	2	7	8	14	7	4	10	14
Štítov	579343	58	-	2	1	2	3	8	3	1	5	6
Švihov	557200	1 704	20	69	92	89	77	106	88	126	168	124
Tachov	560715	12 595	115	462	540	576	629	825	966	879	1101	941
Tatiná	578983	244	2	7	13	15	16	19	17	15	15	19
Těně	560189	265	3	10	6	15	17	26	17	12	23	21
Terešov	566802	149	1	4	8	7	11	8	3	11	20	10
Těškov	546526	318	-	4	17	10	13	17	17	21	13	30
Tis u Blatna	559482	99	1	4	3	7	5	5	7	7	6	2
Tisová	541621	472	5	30	27	16	19	38	35	31	48	35
Tlučná	559491	3 093	44	161	210	150	150	165	194	266	322	245
Tlumačov	554341	423	3	24	19	20	24	20	19	30	45	31
Tojice	578614	84	-	1	4	3	6	7	6	4	7	7
Trhanov	554359	567	6	28	31	32	18	34	31	39	58	35
Trnová	559504	845	7	44	33	36	42	44	53	76	74	57
Trokavec	579246	87	-	2	2	1	3	5	5	11	9	3
Trpísty	561291	240	2	9	11	11	12	14	13	17	20	21
Třebčice	578592	113	2	3	6	3	5	5	3	15	19	11
Třemešné	561304	382	3	13	23	18	20	32	19	25	30	28
Třemošná	559521	4 949	54	193	261	220	236	307	287	374	444	357

## Věkové složení obyvatel

7. pokračování

v tom věková skupina											Kód obce	Název obce
45-49	50-54	55-59	60-64	65-69	70-74	75-79	80-84	85-89	90-94	95+		
19	16	13	16	12	10	3	-	1	-	-	540722	Smědčice
54	32	47	35	37	24	20	16	12	1	-	558346	Soběkury
25	20	23	32	36	26	18	9	5	1	-	557099	Soběšice
170	162	194	200	171	92	91	54	31	8	2	558362	Spálené Poříčí
9	14	13	17	7	8	7	2	2	1	-	554251	Spáňov
20	30	25	41	32	11	16	9	5	4	-	554260	Srbice
10	12	16	26	13	8	5	6	8	-	-	540676	Srby
33	17	30	44	24	18	10	4	4	-	2	554278	Srby
18	16	26	21	16	10	8	6	2	1	-	557111	Srní
192	187	262	263	205	129	76	79	35	11	1	554294	Štaňkov
83	73	79	77	54	25	22	19	5	1	-	561185	Staré Sedliště
10	12	19	21	26	7	3	2	1	-	-	561193	Staré Sedlo
329	330	370	330	310	212	152	107	52	14	1	558371	Starý Plzenec
268	251	291	269	246	184	112	75	32	14	5	558389	Stod
168	133	152	149	143	69	62	46	30	4	1	560162	Strašice
30	27	37	20	27	18	10	15	2	4	-	557129	Strašín
19	12	12	22	15	2	7	4	2	1	-	554316	Stráž
86	80	74	84	54	38	26	19	5	4	2	561207	Stráž
100	79	76	108	106	75	40	25	11	4	1	557137	Strážov
12	7	7	11	8	4	2	2	1	-	-	540056	Střelice
585	564	572	502	449	332	221	140	59	15	2	561215	Stříbro
26	28	35	23	19	13	22	7	3	1	-	558401	Střížovice
39	20	26	32	30	12	12	5	3	1	-	561223	Studánka
2	2	3	6	2	1	2	1	1	1	-	553603	Studená
18	13	21	15	14	3	10	1	1	1	-	561231	Sulislav
745	748	801	811	701	521	392	326	148	40	5	557153	Sušice
22	17	33	24	30	14	11	6	3	4	-	557161	Svéradice
27	22	37	35	26	15	7	9	6	-	1	541176	Svojkovice
25	32	40	23	19	16	12	5	-	-	-	561258	Svojšín
41	20	17	27	21	14	5	2	1	-	-	557081	Sytno
147	121	182	212	191	105	56	69	35	10	1	558427	Štáhlavy
132	102	129	109	113	52	42	29	15	2	2	558435	Štěnovice
36	31	30	25	26	20	13	13	4	1	-	539741	Štěnovický Borek
5	10	6	7	7	4	-	2	3	-	1	566101	Štichov
9	6	4	4	10	6	4	5	1	-	-	578797	Štichovice
5	6	4	3	2	3	2	2	-	-	-	579343	Štitov
103	74	119	121	138	74	42	40	24	10	-	557200	Švihov
919	841	945	949	690	497	344	227	115	33	1	560715	Tachov
16	22	16	7	13	13	9	7	3	-	-	578983	Tatiná
23	14	12	15	16	12	11	6	5	1	-	560189	Těně
14	8	13	6	10	3	6	3	2	1	-	566802	Terešov
17	25	16	33	23	20	18	10	9	5	-	546526	Těškov
7	8	10	9	6	5	4	2	1	-	-	559482	Tis u Blatna
38	28	37	24	27	15	6	9	4	-	-	541621	Tisová
199	163	190	184	163	108	83	49	40	5	2	559491	Tlučná
27	29	32	25	23	20	12	13	6	1	-	554341	Tlumačov
7	2	6	3	5	5	5	2	2	1	1	578614	Tojice
34	35	42	45	33	33	15	14	4	-	-	554359	Trhanov
48	50	69	64	55	26	31	26	8	1	1	559504	Trnová
4	6	8	12	7	3	1	3	1	-	1	579246	Trokavec
12	14	11	23	22	13	5	7	2	-	1	561291	Trpísty
9	5	6	9	4	3	2	2	-	1	-	578592	Třebčice
33	21	23	31	27	14	13	3	5	1	-	561304	Třešně
322	305	343	377	322	209	135	122	67	13	1	559521	Třešňová

Věkové složení obyvatel

**Tab. 3 Věkové složení obyvatel**

(stav k 31. 12. 2012)

Název obce	Kód obce	Celkem	v tom věková skupina									
			0	1-4	5-9	10-14	15-19	20-24	25-29	30-34	35-39	40-44
Tužice	553522	91	-	3	2	6	9	5	2	6	14	6
Týček	546534	202	-	6	4	7	9	13	20	14	15	7
Tymákov	558460	871	13	53	43	36	37	57	54	79	86	46
Týnec	541885	321	2	14	20	10	11	26	23	26	21	19
Týniště	539929	52	-	1	2	4	1	5	2	6	3	4
Úboč	566161	104	-	7	4	4	5	3	6	14	11	6
Úherce	546411	323	6	16	23	15	14	19	23	27	41	17
Újezd	554383	407	6	25	33	21	14	16	25	33	48	21
Újezd nade Mží	566594	96	1	11	8	1	1	2	4	12	9	5
Újezd u Plánice	578321	110	3	9	2	4	-	4	9	12	11	6
Újezd u Svatého Kříže	546551	228	3	6	3	5	13	17	13	13	19	22
Úlice	559555	466	2	19	15	21	15	37	43	35	35	39
Únehle	541435	125	-	10	9	8	7	7	12	17	9	7
Únějovice	554391	104	-	3	5	7	4	2	6	6	16	6
Úněšov	559563	574	3	15	28	36	39	31	40	29	53	42
Únětice	540528	133	-	5	8	5	5	10	6	9	15	9
Úsilov	554405	141	1	3	4	8	12	13	11	3	12	20
Úterý	559571	462	6	23	30	20	21	30	34	39	34	36
Útušice	558486	652	7	36	32	41	35	31	31	44	77	52
Vejpnice	559580	3 829	51	268	272	216	180	202	216	394	451	306
Veijanov	560227	245	2	13	12	13	9	19	18	13	25	16
Velečín	578924	62	1	1	1	2	4	1	2	1	3	2
Velhartice	557366	880	9	30	41	34	48	53	63	59	50	68
Velké Hydčice	557374	260	2	13	14	11	16	22	15	16	18	18
Velký Bor	557382	570	5	32	23	22	27	38	57	38	43	28
Velký Malahov	554413	278	4	22	17	11	12	23	19	19	26	16
Ves Touškov	558494	332	5	10	9	22	26	19	19	24	29	31
Veselá	560235	281	7	19	15	16	8	16	26	18	31	21
Vídice	554421	172	1	9	6	5	7	10	8	20	8	16
Vísky	579289	47	-	3	4	4	3	2	1	5	6	5
Vlčí	566691	64	-	1	3	3	2	1	2	3	6	5
Vlčtejn	540706	91	-	1	5	4	2	5	7	7	6	7
Vlkanov	566250	128	4	9	9	3	7	11	9	7	11	7
Vochov	559601	711	8	39	34	31	32	47	52	58	63	48
Volduchy	560251	1 070	14	55	50	45	44	74	60	94	88	75
Vranov	579491	163	3	6	5	6	7	14	10	10	16	13
Vrčeň	558559	329	4	13	26	20	18	19	11	26	37	20
Vrhavěč	557455	923	13	46	53	55	39	55	61	73	81	62
Vřeskovice	566055	299	4	12	14	12	12	15	28	22	27	18
Vstíš	558567	470	3	16	18	24	27	42	28	30	46	41
Všehrdy	566497	53	2	2	4	2	3	3	3	2	8	4
Všekary	566071	118	2	6	8	10	2	4	6	13	18	4
Všenice	566799	253	3	18	16	9	11	12	4	19	33	17
Všepadly	554448	45	-	1	1	-	-	1	3	4	4	3
Všeruby	554456	826	10	30	36	53	44	64	58	46	67	70
Všeruby	559628	1 278	14	76	86	74	71	86	85	108	120	85
Výrov	566969	450	3	20	19	22	18	36	30	29	37	27
Vysoká Libyně	530280	239	1	4	18	16	9	16	17	19	19	20
Zadní Chodov	541362	270	6	11	13	11	10	18	20	22	20	25
Zahořany	554464	981	11	39	51	38	51	67	71	63	71	67
Zahrádka	578827	150	6	4	7	5	11	7	10	10	13	11
Záchlumí	541664	380	5	12	26	21	29	31	26	21	34	26
Zavlekov	557463	426	5	19	25	20	17	21	27	30	43	30
Zbiroh	560260	2 534	31	91	126	123	142	187	161	178	217	186

## Věkové složení obyvatel

8. pokračování

v tom věková skupina											Kód obce	Název obce
45-49	50-54	55-59	60-64	65-69	70-74	75-79	80-84	85-89	90-94	95+		
3	5	3	6	9	5	4	2	-	-	1	553522	Tužice
15	22	15	11	19	7	8	7	3	-	-	546534	Týček
61	55	63	61	40	27	26	22	10	2	-	558460	Tymákov
20	21	21	26	22	13	12	8	4	2	-	541885	Týnec
5	3	3	5	2	1	1	2	1	1	-	539929	Týniště
3	10	14	4	3	3	2	4	1	-	-	566161	Úboč
22	14	18	29	16	10	6	4	3	-	-	546411	Úherce
24	16	40	24	29	14	3	10	4	1	-	554383	Újezd
2	8	9	11	4	2	3	2	-	1	-	566594	Újezd nade Mží
4	3	8	13	10	1	4	1	4	2	-	578321	Újezd u Plánice
11	13	14	27	18	13	9	5	3	-	1	546551	Újezd u Svatého Kříže
31	31	37	38	27	21	9	7	3	1	-	559555	Úlice
6	3	6	9	6	6	-	1	2	-	-	541435	Únehle
8	8	4	10	9	2	2	4	2	-	-	554391	Únějovice
38	36	40	48	48	20	16	7	5	-	-	559563	Úněšov
8	12	9	8	6	8	3	4	3	-	-	540528	Únětice
11	6	9	8	9	4	3	2	2	-	-	554405	Úsilov
26	27	33	42	27	16	10	5	3	-	-	559571	Úterý
51	30	40	36	45	34	14	9	6	1	-	558486	Útušice
215	184	195	221	195	88	65	61	37	11	1	559580	Vejpřnice
16	14	16	16	15	8	7	9	2	2	-	560227	Vežvanov
4	5	2	10	12	7	2	2	-	-	-	578924	Velečín
63	51	85	56	48	41	32	37	7	5	-	557366	Velhartice
20	23	12	17	9	9	14	8	3	-	-	557374	Velké Hydčice
50	45	41	24	33	21	22	9	9	3	-	557382	Velký Bor
18	19	25	12	10	12	9	3	-	1	-	554413	Velký Malahov
24	15	15	31	20	12	10	7	4	-	-	558494	Ves Touškov
15	22	19	13	15	6	8	4	1	1	-	560235	Veselá
13	10	17	14	14	4	4	4	1	1	-	554421	Vidice
3	-	2	2	2	-	1	3	1	-	-	579289	Vísky
4	4	6	9	4	5	1	2	2	-	1	566691	Vlčí
10	4	4	6	7	3	5	3	4	1	-	540706	Vlčtejn
10	7	7	7	7	6	2	5	-	-	-	566250	Vlkanov
48	47	50	57	43	18	14	11	7	4	-	559601	Vochoz
62	66	70	87	61	42	30	29	19	5	-	560251	Volduchy
12	11	14	12	11	3	4	4	1	1	-	579491	Vranov
14	19	34	23	13	17	5	2	4	4	-	558559	Vrčeň
66	50	61	59	49	27	31	24	16	2	-	557455	Vrhavěč
19	19	24	14	17	12	16	13	1	-	-	566055	Vřeskovice
29	25	36	40	31	17	10	4	3	-	-	558567	Vstiš
1	2	3	9	2	1	1	1	-	-	-	566497	Všehrdy
6	4	10	11	1	1	6	3	2	1	-	566071	Všekary
9	13	22	21	20	9	7	5	2	3	-	566799	Všenice
1	4	5	7	6	2	1	1	1	-	-	554448	Všepadly
63	57	48	67	51	34	15	7	4	2	-	554456	Všeruby
81	84	100	69	56	33	28	11	8	2	1	559628	Všeruby
31	31	35	37	28	17	16	8	5	1	-	566969	Výrov
18	17	13	18	17	7	6	3	-	1	-	530280	Vysoká Libyně
17	24	19	14	20	8	6	3	3	-	-	541362	Zadní Chodov
68	69	95	67	36	35	36	30	11	5	-	554464	Zahořany
5	13	12	17	6	5	2	4	1	-	1	578827	Zahrádka
30	30	18	25	14	14	11	6	1	-	-	541664	Záchlumí
32	37	24	25	26	17	14	10	3	1	-	557463	Zavlekov
178	159	178	171	162	97	65	49	26	5	2	560260	Zbiroh

## Věkové složení obyvatel

**Tab. 3 Věkové složení obyvatel**

(stav k 31. 12. 2012)

Název obce	Kód obce	Celkem	v tom věková skupina									
			0	1-4	5-9	10-14	15-19	20-24	25-29	30-34	35-39	40-44
Zborovy	578312	120	1	3	-	9	6	8	9	8	8	8
Zbůch	559661	2 220	19	123	138	99	107	130	148	188	196	160
Zdemyslice	558583	564	7	22	23	28	31	26	39	41	58	51
Zemětice	558591	263	1	9	9	10	8	13	14	23	20	16
Zhoř	541460	133	4	4	11	5	10	9	13	14	8	7
Zruč-Senec	559679	3 063	31	151	167	144	161	172	196	236	269	220
Zvíkovec	541061	186	2	8	9	4	6	11	16	22	11	24
Žákava	530182	435	5	28	24	19	15	29	38	46	42	25
Ždánov	554472	156	1	6	12	7	9	6	11	7	21	14
Ždírec	558605	450	5	18	23	18	20	25	26	34	43	26
Železná Ruda	557528	1 798	20	74	79	85	82	138	137	154	145	133
Žihle	559695	1 407	8	62	61	69	84	98	96	86	126	93
Žihobce	557536	614	2	16	34	34	26	34	35	40	41	43
Žichovice	557544	674	11	24	28	29	36	39	38	44	54	54
Žilov	559709	423	2	22	25	15	17	24	33	31	59	21
Žinkovy	558630	867	11	26	40	24	34	49	45	56	73	43
Životice	540137	44	-	-	-	2	2	1	1	1	1	6

## Věkové složení obyvatel

dokončení

v tom věková skupina											Kód obce	Název obce
45-49	50-54	55-59	60-64	65-69	70-74	75-79	80-84	85-89	90-94	95+		
6	7	14	13	8	1	3	2	5	1	-	578312	Zborovy
140	133	148	160	133	81	55	42	16	2	2	559661	Zbůch
30	30	43	41	27	28	17	19	1	1	1	558583	Zdemyslce
15	16	27	16	30	11	11	8	4	1	1	558591	Zemětice
6	8	11	7	5	5	1	3	2	-	-	541460	Zhoř
212	189	220	209	170	124	90	71	25	4	2	559679	Zruč-Senec
18	9	14	9	8	4	8	3	-	-	-	541061	Zvíkovec
22	24	29	28	13	9	18	19	2	-	-	530182	Žákava
9	8	10	14	10	6	1	1	2	1	-	554472	Ždánov
25	27	31	45	32	17	17	10	8	-	-	558605	Ždírec
156	131	141	121	90	53	30	19	7	3	-	557528	Železná Ruda
89	102	104	107	76	62	37	31	13	3	-	559695	Žihle
43	44	37	46	45	33	29	21	9	2	-	557536	Žihobce
41	45	60	46	47	32	18	15	11	2	-	557544	Žichovice
34	28	30	21	20	14	11	12	3	1	-	559709	Žilov
50	40	70	79	97	44	25	33	18	8	2	558630	Žinkovy
4	-	5	4	10	4	1	1	1	-	-	540137	Životice

## Vývoj míry registrované nezaměstnanosti

**Tab. 4 Vývoj míry registrované nezaměstnanosti**

(stav k 31. 12.)

zdroj: MPSV ČR

Název obce	Kód obce	2007	2008	2009	2010	2011
Babylon	553433	6,29	6,92	7,55	10,06	9,43
Bdeněves	566756	6,63	8,67	8,67	13,78	8,16
Běhařov	541842	4,69	10,94	4,69	9,38	4,69
Bělá nad Radbuzou	553441	5,76	7,56	12,64	9,93	8,01
Benešovice	560723	16,00	17,33	28,00	16,00	12,00
Běšiny	555797	3,94	6,02	7,41	9,95	5,32
Bezděkov	541095	4,08	8,16	16,33	10,20	12,24
Bezděkov	555801	4,94	8,24	9,18	10,12	11,53
Bezdrůžice	560740	9,74	16,67	22,73	17,97	16,02
Bezvěrov	558656	11,01	11,62	16,21	16,21	13,15
Bílav	530239	5,13	-	5,13	10,26	10,26
Biřkov	578088	1,49	2,99	2,99	8,96	4,48
Blatnice	558672	3,37	7,30	10,39	10,11	9,83
Blažim	566764	2,22	6,67	6,67	8,89	4,44
Blížejov	553450	6,99	9,56	13,79	19,30	16,18
Blovice	557587	2,83	3,40	7,23	7,28	5,66
Bohy	566471	3,23	16,13	12,90	19,35	12,90
Bolešiny	555835	5,47	6,08	9,42	9,42	6,38
Bolkov	540463	7,69	3,85	3,85	11,54	3,85
Bor	560758	7,46	10,57	16,20	14,51	10,34
Borovno	566705	2,44	-	-	2,44	2,44
Borovy	542156	3,70	6,48	10,19	6,48	6,48
Brniřov	566136	3,59	3,59	13,33	10,77	9,74
Brod nad Tichou	541605	7,75	12,40	13,18	15,50	14,73
Brodslav	566489	4,65	4,65	4,65	13,95	9,30
Broumov	541401	15,25	10,17	16,95	15,25	13,56
Břasy	559725	4,68	6,69	8,13	8,51	6,79
Březina	559733	4,65	3,88	7,75	9,30	8,53
Břežany	541923	7,69	2,56	10,26	8,97	5,13
Bučí	558699	4,62	6,15	10,77	6,15	4,62
Budětice	555894	5,19	6,49	12,99	11,69	11,69
Bujesily	559741	8,33	4,17	4,17	-	4,17
Buková	546372	1,05	2,11	5,26	6,32	9,47
Bukovec	553506	7,32	7,32	17,07	9,76	4,88
Bukovník	530085	19,35	12,90	12,90	25,81	9,68
Bušovice	559750	1,93	3,09	6,18	7,72	4,63
Cebiv	560782	9,59	16,44	32,19	25,34	16,44
Cekov	559768	6,38	6,38	17,02	12,77	8,51
Ctiboř	579459	10,61	6,15	14,53	10,61	7,82
Čachrov	555941	8,86	8,44	14,35	11,39	9,70
Částkov	560804	4,65	8,72	13,37	16,86	6,98
Čečovice	566080	13,33	10,00	36,67	33,33	23,33
Čeminy	558711	2,61	3,48	6,96	7,83	1,74
Čermná	553514	7,55	12,26	15,09	10,38	4,72
Černíkov	553531	4,73	6,51	11,24	4,73	10,65
Černíkovice	566632	7,69	10,26	5,13	10,26	10,26
Černošín	560812	5,51	12,22	17,73	14,80	11,70
Černovice	566098	6,76	6,76	10,81	9,46	13,51
Čerňovice	530328	7,27	7,27	9,09	10,91	12,73
Červené Poříčí	542172	11,21	7,48	14,02	16,82	11,21
Česká Bříza	558745	3,52	4,41	5,29	8,81	3,96
Česká Kubice	553549	5,75	8,63	12,46	13,10	12,14
Čihaň	542024	8,42	4,21	4,21	9,47	4,21



## Vývoj míry registrované nezaměstnanosti

**Tab. 4 Vývoj míry registrované nezaměstnanosti**

(stav k 31. 12.)

zdroj: MPSV ČR

1. pokračování

Název obce	Kód obce	2007	2008	2009	2010	2011
Čilá	540927	-	-	-	11,11	11,11
Čimice	578495	12,50	23,21	21,43	21,43	10,71
Čížice	557641	3,47	1,49	5,94	6,93	4,46
Čížkov	557650	6,23	8,79	12,45	12,82	10,26
Čmelíny	578568	7,25	5,80	8,70	11,59	7,25
Dešenice	556041	6,51	7,10	10,36	9,17	9,17
Díly	553557	2,50	4,50	8,00	13,00	10,00
Dlažov	556068	11,11	10,63	16,91	15,46	16,91
Dlouhá Ves	556076	10,80	10,03	16,45	17,74	14,91
Dlouhý Újezd	560839	9,66	8,28	19,31	20,00	14,48
Dnešice	557668	3,37	2,85	7,77	4,66	5,96
Dobršíň	530123	6,12	12,24	10,20	12,24	10,20
Dobřany	557676	3,31	2,69	7,08	7,01	5,71
Dobříč	558770	3,09	1,03	5,15	8,76	4,64
Dobřív	559776	6,53	6,72	12,31	8,77	7,84
Dolany	556106	3,03	5,51	6,34	11,02	4,68
Dolany	558788	3,77	4,72	12,26	11,32	7,55
Dolce	539945	6,09	5,22	8,70	18,26	9,57
Dolní Bělá	558796	5,79	5,79	4,55	4,96	5,79
Dolní Hradiště	558800	4,55	4,55	4,55	4,55	13,64
Dolní Lukavice	557684	5,83	4,72	9,72	14,17	9,72
Domažlice	553425	4,18	4,75	8,14	8,53	6,94
Domoraz	578517	7,89	7,89	7,89	7,89	2,63
Drahkov	540251	1,67	3,33	15,00	3,33	8,33
Drahoňův Újezd	530379	7,14	7,14	18,57	12,86	12,86
Drahotín	553573	6,67	3,33	18,89	22,22	23,33
Dražehň	578665	3,08	4,62	9,23	13,85	7,69
Draženov	553581	5,94	7,43	11,88	11,39	6,93
Dražovice	566683	10,96	16,44	21,92	24,66	13,70
Druztová	558834	3,73	2,48	8,70	5,28	7,14
Dýšina	558851	2,87	4,30	7,45	7,74	6,45
Ejpvovice	559792	6,10	6,50	8,13	10,16	8,54
Erpužice	560855	8,33	18,45	15,48	16,07	14,29
Frymburk	578525	2,38	7,14	28,57	23,81	9,52
Halže	560863	7,30	10,34	14,81	16,23	11,76
Hamry	578240	14,93	10,45	17,91	14,93	17,91
Hartmanice	556181	10,63	10,81	15,44	15,44	12,69
Hejtná	541796	4,00	1,33	6,67	13,33	14,67
Heřmanova Huť	558869	2,98	8,01	16,63	9,55	10,06
Hlavňovice	556203	9,44	13,30	12,02	14,16	14,59
Hlince	566390	7,14	4,76	4,76	14,29	11,90
Hlohová	553620	2,63	7,89	10,53	12,28	7,89
Hlohovčice	566641	3,06	5,10	7,14	8,16	4,08
Hlohovice	559806	10,14	10,14	9,46	12,84	4,73
Hnačov	542083	21,05	18,42	28,95	26,32	26,32
Hněvnice	530221	2,33	18,60	20,93	16,28	4,65
Holoubkov	559814	3,99	4,63	8,24	7,59	5,53
Holovousy	566730	11,43	11,43	8,57	14,29	5,71
Holýšov	553654	3,95	6,78	10,11	8,75	7,19
Honezovice	540668	4,00	6,00	13,00	12,00	5,00
Hora Svatého Václava	566276	9,09	6,06	9,09	12,12	15,15
Horažďovice	556254	4,54	5,82	10,32	9,63	7,17
Horní Bělá	558877	6,56	5,79	5,41	5,41	6,56

## Vývoj míry registrované nezaměstnanosti

**Tab. 4 Vývoj míry registrované nezaměstnanosti**

(stav k 31. 12.)

zdroj: MPSV ČR

2. pokračování

Název obce	Kód obce	2007	2008	2009	2010	2011
Horní Bříza	558885	4,05	3,12	7,39	7,71	6,64
Horní Kamenice	553662	4,30	7,53	11,83	17,20	15,05
Horní Kozolupy	541290	13,53	19,55	18,80	21,80	12,78
Horní Lukavice	539821	2,55	2,04	3,06	5,61	8,67
Horská Kvilda	542091	10,00	-	-	5,00	10,00
Horšice	557722	3,33	3,89	10,00	9,44	7,78
Horšovský Týn	553671	4,24	4,79	10,02	9,29	7,00
Hostouň	553689	5,82	7,01	13,28	8,66	8,36
Hošťka	560898	13,08	17,76	24,30	23,83	21,96
Hradec	557731	3,13	1,79	6,25	4,02	5,80
Hrádek	556301	10,77	9,00	11,58	15,59	13,02
Hrádek	559822	4,46	5,81	8,11	7,64	6,09
Hradešice	556319	4,39	2,93	9,27	13,66	7,32
Hradiště	541001	6,25	-	6,25	6,25	0,00
Hradiště	557749	3,01	1,50	6,77	6,02	9,02
Hradiště	566179	3,90	9,09	7,79	9,09	7,79
Hromnice	558915	4,31	3,14	9,02	8,04	6,86
Hůrky	559849	5,95	9,52	10,71	9,52	13,10
Hvozd	558931	3,05	4,58	8,40	9,16	6,11
Hvoždany	566331	5,26	10,53	15,79	5,26	0,00
Chanovice	556335	3,35	3,91	12,01	9,78	8,10
Cheznovice	559857	3,50	3,77	8,09	6,74	4,58
Chlístov	556343	2,33	4,65	9,30	9,30	4,65
Chlum	540803	4,55	4,55	9,09	9,09	4,55
Chlum	557773	-	3,26	2,17	5,43	7,61
Chlumčany	557781	2,42	2,58	7,92	6,70	6,06
Chlumy	540307	2,50	2,50	10,00	5,00	5,00
Chocenice	557803	3,11	3,89	10,12	7,00	7,00
Chocomyšl	553727	1,10	3,30	3,30	3,30	2,20
Chodov	553735	2,30	4,85	10,71	9,95	6,12
Chodová Planá	560901	7,09	8,60	15,08	14,78	12,45
Chodská Lhota	553743	5,21	6,77	14,06	15,63	11,98
Chodský Újezd	560910	9,34	10,35	15,15	17,42	14,65
Chomle	541141	3,45	6,90	17,24	6,90	3,45
Chotěšov	557838	2,79	4,08	8,99	8,46	7,33
Chotíkov	558940	3,76	5,26	7,77	7,27	7,27
Chrást	558966	1,98	2,75	6,15	6,26	3,63
Chrastavice	553751	2,50	4,38	8,75	8,13	7,50
Chříč	558974	8,70	5,22	12,17	19,13	15,65
Chudenice	556378	10,34	6,90	7,47	12,64	7,47
Chudenín	556386	8,52	9,18	16,07	18,03	15,41
Chválenice	557846	3,36	2,99	5,60	7,84	5,97
Janovice nad Úhlavou	556394	5,30	5,40	10,90	10,99	8,49
Jarov	558982	5,66	7,55	15,09	9,43	9,43
Jarov	578541	2,88	5,77	8,65	5,77	6,73
Javor	541869	2,86	-	2,86	8,57	8,57
Ježovy	541753	7,20	8,00	10,40	10,40	9,60
Kaceřov	558991	4,48	5,97	7,46	5,97	5,97
Kakejcov	579017	2,00	4,00	2,00	4,00	4,00
Kamenec	566811	3,70	11,11	7,41	7,41	11,11
Kamenný Újezd	541150	4,53	4,53	8,09	7,44	6,15
Kanice	566144	3,26	9,78	9,78	6,52	6,52
Kaničky	553778	12,50	6,25	6,25	6,25	12,50

## Vývoj míry registrované nezaměstnanosti

**Tab. 4 Vývoj míry registrované nezaměstnanosti**

(stav k 31. 12.)

zdroj: MPSV ČR

3. pokračování

Název obce	Kód obce	2007	2008	2009	2010	2011
Kařez	559903	4,40	5,13	9,16	9,16	6,23
Kařízek	530361	5,56	-	11,11	16,67	5,56
Kasejovice	557862	3,49	6,48	7,31	8,80	8,31
Kašperské Hory	556432	10,56	9,34	12,99	15,41	13,59
Kaznějov	559008	3,95	4,83	7,60	10,01	8,07
Kbel	557871	2,07	4,14	7,59	13,10	11,72
Kbelany	538183	10,00	3,33	23,33	20,00	13,33
Kdyně	553786	4,47	5,82	10,92	9,85	7,60
Kejnice	541826	5,26	1,75	1,75	12,28	8,77
Klabava	559911	4,23	4,23	8,47	6,88	6,88
Kladruby	559920	7,23	4,82	7,23	7,23	7,23
Kladruby	560928	8,00	14,71	19,87	17,42	13,42
Klášteř	557897	3,57	5,95	10,71	14,29	9,52
Klatovy	555771	5,11	4,85	6,94	8,01	6,80
Klenčí pod Čerchovem	553794	3,16	4,30	7,17	9,04	6,89
Klenová	541851	7,02	-	12,28	10,53	10,53
Kočín	578771	7,94	3,17	12,70	11,11	14,29
Kočov	541559	11,43	20,00	17,14	18,10	15,24
Kokašice	541494	13,89	29,17	25,00	23,61	21,53
Kolinec	556467	11,08	10,64	14,43	17,20	14,72
Koloveč	553816	4,20	5,04	9,03	11,76	9,45
Konstantinovy Lázně	560952	6,92	9,57	11,41	11,20	9,57
Kopidlo	559024	11,94	2,99	7,46	10,45	10,45
Kornatice	579033	7,27	10,91	10,91	14,55	12,73
Koryta	559032	8,93	10,71	3,57	7,14	10,71
Kostelec	503916	11,51	19,84	30,16	22,22	19,44
Kotovice	540633	7,63	6,11	14,50	11,45	10,69
Kout na Šumavě	553824	5,38	5,03	12,50	11,28	8,85
Kovčín	578177	3,45	6,90	6,90	17,24	6,90
Kozlovice	540200	17,95	12,82	7,69	10,26	12,82
Kozojedy	559041	7,10	6,45	7,42	8,06	6,13
Kozolupy	559059	4,94	4,08	9,23	5,79	6,22
Kožlany	559067	6,17	6,30	8,40	9,32	7,74
Kralovice	559075	5,24	6,16	7,80	8,18	8,84
Kramolín	557943	4,17	4,17	14,58	10,42	16,67
Krašovice	559083	3,33	3,33	7,22	5,56	7,78
Krsy	559091	7,61	15,22	20,65	16,30	8,70
Křelovice	559105	8,16	16,33	25,51	14,29	15,31
Křenice	556505	3,95	5,26	13,16	10,53	9,21
Křenovy	553832	1,39	-	4,17	8,33	4,17
Kšice	560979	5,83	20,39	32,04	21,36	20,39
Kunějovice	559121	10,00	11,43	20,00	18,57	17,14
Kvášňovice	541931	5,45	10,91	7,27	7,27	9,09
Kvíčovice	553841	3,16	8,42	10,00	10,53	9,47
Kyšice	559130	2,53	3,93	9,83	8,15	4,78
Ledce	559148	2,29	5,16	8,31	6,30	6,59
Lesná	561002	14,67	20,08	20,85	27,80	20,08
Lestkov	561011	12,12	15,76	22,42	23,64	16,97
Letiny	557951	3,96	5,76	8,63	9,71	8,99
Letkov	540561	3,38	4,73	9,46	8,11	8,78
Lhota pod Radčem	567001	2,92	3,65	8,03	8,76	8,03
Lhotka u Radnic	559946	-	8,82	2,94	5,88	2,94
Lhůta	578606	1,32	5,26	3,95	5,26	5,26

## Vývoj míry registrované nezaměstnanosti

**Tab. 4 Vývoj míry registrované nezaměstnanosti**

(stav k 31. 12.)

zdroj: MPSV ČR

4. pokračování

Název obce	Kód obce	2007	2008	2009	2010	2011
Libkov	553859	7,55	9,43	15,09	11,32	11,32
Liblín	559954	3,53	1,18	1,18	4,71	4,71
Líně	559164	3,47	2,81	7,86	8,52	6,04
Lisov	540064	5,88	3,92	9,80	7,84	3,92
Líšina	540617	3,75	5,00	13,75	7,50	5,00
Líšná	559962	6,10	7,32	10,98	7,32	7,32
Líšfany	559172	4,86	6,94	13,19	11,46	7,64
Líté	566420	5,79	7,44	11,57	7,44	9,09
Litohlavy	553611	2,58	4,29	10,73	5,15	3,86
Lochousec	566462	12,28	14,04	19,30	17,54	12,28
Lom u Tachova	541702	7,18	5,74	13,88	13,88	10,53
Lomec	578070	3,17	1,59	6,35	11,11	6,35
Losiná	558001	2,75	4,82	5,28	6,19	6,19
Loučim	553867	1,56	3,13	3,13	9,38	3,13
Louňová	558010	-	3,13	3,13	12,50	6,25
Loza	566446	4,58	3,05	6,11	6,87	5,34
Lužany	558028	2,79	1,55	5,26	6,19	4,95
Luženičky	553891	1,80	5,99	4,79	4,19	2,99
Malý Bor	556629	5,32	4,56	10,65	11,03	11,03
Manětín	559202	4,89	6,22	6,52	12,15	11,26
Maňovice	578410	16,67	16,67	16,67	44,44	22,22
Meclov	553913	7,19	7,55	14,03	15,29	11,69
Měčín	556637	7,75	7,37	7,94	13,42	10,96
Medový Újezd	579009	5,13	10,26	8,97	5,13	8,97
Měcholupy	539716	3,49	8,14	12,79	5,81	10,47
Merklín	558044	2,79	2,79	7,64	8,19	6,33
Město Touškov	559211	3,61	3,83	6,89	7,22	4,92
Mešno	579084	9,52	4,76	21,43	11,90	9,52
Mezholezy (dříve okres Domažlice)	553921	5,36	5,36	3,57	3,57	3,57
Mezholezy (dříve okres Horš. Týn)	553930	8,14	12,79	18,60	6,98	2,33
Mezihoří	578461	7,69	5,13	5,13	2,56	5,13
Milavče	553948	1,41	1,77	5,65	4,95	4,24
Mileč	558052	5,63	5,63	11,25	10,00	14,38
Milínov	530140	1,18	3,53	10,59	8,24	8,24
Milíře	541532	6,94	13,89	25,00	25,00	18,06
Mirošov	559997	4,54	4,94	7,57	8,07	5,35
Mířkov	553956	10,63	8,13	15,63	14,38	14,38
Míšov	546399	9,26	5,56	7,41	11,11	12,96
Mladotice	559237	3,21	3,57	6,79	11,79	10,71
Mladý Smolivec	558061	4,75	5,87	8,66	10,06	7,54
Mlečice	560006	7,69	7,69	10,99	15,93	10,99
Mlýnské Struhadlo	542059	-	4,55	4,55	9,09	4,55
Mnichov	566292	6,90	7,76	22,41	25,86	25,86
Močerady	599174	2,56	5,13	10,26	7,69	5,13
Modrava	542148	11,11	11,11	7,41	7,41	11,11
Mohelnice	558079	10,71	3,57	10,71	7,14	7,14
Mochtín	556718	5,76	5,76	9,95	10,99	12,04
Mokrosuky	556726	-	2,90	1,45	4,35	4,35
Mokrouše	540641	2,67	4,00	4,00	9,33	5,33
Mrákov	553981	2,52	3,69	4,87	8,56	5,37
Mrtník	559245	2,30	3,45	5,17	4,60	2,87
Mutěnin	553999	11,54	12,50	21,15	16,35	12,50
Myslinka	566543	8,14	8,14	10,47	6,98	5,81

## Vývoj míry registrované nezaměstnanosti

**Tab. 4 Vývoj míry registrované nezaměstnanosti**

(stav k 31. 12.)

zdroj: MPSV ČR

5. pokračování

Název obce	Kód obce	2007	2008	2009	2010	2011
Myslív	556734	4,56	4,56	8,71	12,86	7,05
Myslovice	541745	-	-	10,00	14,00	6,00
Mýto	560014	2,74	5,21	7,27	7,54	8,09
Nadryby	559253	4,35	10,87	13,04	8,70	15,22
Nalžovské Hory	556751	6,77	8,25	10,07	7,43	6,27
Nebílovy	540340	0,65	2,61	7,84	7,84	7,19
Nečtiny	559261	9,45	11,07	16,29	17,26	12,38
Nehodiv	578223	7,32	12,20	12,20	9,76	7,32
Nekmíř	559270	4,69	8,33	6,25	11,46	7,29
Nekvasovy	558095	4,08	4,08	5,10	9,18	6,12
Nemanice	554006	16,00	13,14	14,86	20,57	26,29
Němčice	599166	3,85	11,54	11,54	11,54	17,31
Němčovice	566837	6,12	10,20	22,45	8,16	4,08
Nepomuk	558109	3,95	4,48	7,25	7,73	5,71
Netunice	558117	2,63	1,32	2,63	6,58	6,58
Neuměř	554022	9,26	11,11	22,22	18,52	12,96
Neurazy	558125	7,47	6,93	12,80	9,33	8,27
Nevid	541192	4,48	7,46	11,94	2,99	8,96
Nevolice	554031	2,35	3,53	7,06	3,53	2,35
Nevřeň	559288	1,90	3,81	7,62	4,76	5,71
Nezamyslice	578533	14,29	16,19	17,14	17,14	17,14
Nezbavětice	553590	1,08	2,15	6,45	6,45	7,53
Nezdice	542296	-	2,20	5,49	6,59	4,40
Nezdice na Šumavě	556815	10,98	13,41	15,24	17,07	13,41
Nezdřev	540102	8,70	2,90	5,80	7,25	7,25
Nezvěstice	558141	1,30	2,02	3,31	5,62	4,18
Nová Ves	540269	4,71	5,88	8,24	18,82	10,59
Nová Ves	599131	3,75	7,50	10,00	2,50	5,00
Nové Mitrovce	558176	6,00	5,33	14,67	8,67	9,33
Nový Kramolín	554057	6,42	10,09	16,51	13,76	18,35
Nýrsko	556831	6,09	5,89	10,26	9,01	9,72
Nýřany	559300	3,65	6,26	9,39	9,83	8,55
Obora	541443	14,00	22,00	20,00	26,00	20,00
Obora	559318	2,23	4,02	6,70	5,80	7,14
Obytce	541915	10,00	4,44	12,22	7,78	12,22
Olbramov	566888	14,29	35,71	39,29	42,86	21,43
Olšany	541958	2,17	5,43	10,87	11,96	8,70
Oplot	539783	4,76	3,57	6,55	9,52	4,76
Osek	560057	1,84	2,84	6,01	4,84	5,84
Oselce	558184	8,43	7,87	12,36	12,36	12,92
Ostrov u Bezdružic	559326	10,00	7,00	13,00	14,00	8,00
Ostrovec-Lhotka	566993	12,50	18,75	18,75	25,00	21,88
Ostřetice	578061	3,57	-	3,57	17,86	3,57
Osvračín	554073	2,43	5,56	7,99	9,38	5,21
Ošelín	541681	15,71	28,57	31,43	37,14	30,00
Otěšice	540293	4,11	4,11	5,48	8,22	2,74
Otov	566209	10,64	14,89	25,53	23,40	19,15
Pačejov	556912	3,50	3,23	9,43	13,21	7,82
Pařezov	599182	6,67	3,33	15,00	11,67	15,00
Pasečnice	554081	0,92	0,92	5,50	6,42	3,67
Pastuchovice	566781	8,82	2,94	2,94	14,71	8,82
Pec	554090	8,26	6,42	12,84	12,84	9,17
Pelechy	566373	-	2,94	2,94	5,88	8,82

## Vývoj míry registrované nezaměstnanosti

**Tab. 4 Vývoj míry registrované nezaměstnanosti**

(stav k 31. 12.)

zdroj: MPSV ČR

6. pokračování

Název obce	Kód obce	2007	2008	2009	2010	2011
Pernarec	559334	4,58	8,91	9,16	9,16	6,36
Petrovice u Sušice	556921	8,04	10,14	10,49	10,49	6,64
Planá	561134	7,03	9,17	15,10	14,10	11,55
Pláně	530336	1,57	3,15	2,36	9,45	11,02
Plánice	556955	7,13	7,50	12,67	12,42	11,93
Plasy	559351	6,20	5,06	7,13	8,34	7,91
Plešnice	559369	5,93	11,86	13,56	16,10	9,32
Plískov	566861	3,70	-	5,56	1,85	5,56
Plzeň	554791	4,01	4,27	7,34	7,74	6,96
Přovany	559377	2,87	6,32	9,20	10,34	5,17
Poběžovice	554111	3,89	6,05	9,72	9,29	7,02
Pocinovice	554120	4,18	4,53	10,45	6,62	4,53
Poděvousy	566365	6,56	5,74	11,48	11,48	11,48
Podmokly	551686	14,29	12,09	17,58	18,68	17,58
Podmokly	560081	6,57	8,76	9,49	18,98	15,33
Polánka	553565	3,33	3,33	3,33	10,00	3,33
Poleň	541788	8,06	10,48	17,74	15,32	16,94
Postřekov	554138	4,49	4,13	9,69	11,31	8,98
Potvorov	530247	9,72	4,17	6,94	5,56	8,33
Prádlo	558231	4,35	3,26	8,70	8,70	9,78
Prášíly	556084	17,39	13,04	17,39	23,19	26,09
Prostiboř	541486	10,14	18,84	31,88	26,09	14,49
Předenice	540412	1,18	2,35	9,41	8,24	5,88
Předslav	557005	3,82	6,47	6,18	9,41	7,35
Přehýšov	559393	4,85	8,18	10,91	10,00	7,58
Přestavky	530131	4,55	4,55	7,27	8,18	4,55
Přeštice	558249	2,77	2,71	6,50	7,03	6,01
Příchovice	558257	1,91	3,18	7,22	7,01	4,67
Příkosice	579131	3,01	10,24	10,24	10,24	4,82
Přimda	561151	8,21	13,35	17,66	19,19	14,60
Příšov	567086	5,61	2,80	1,87	10,28	10,28
Přívětice	560111	7,69	9,89	12,09	12,09	4,40
Ptenín	558265	0,93	-	2,80	5,61	3,74
Puclice	554154	6,58	8,55	14,47	13,82	11,18
Rabí	557013	8,93	8,04	10,27	15,63	8,48
Radkovice	540421	2,13	-	6,38	10,64	8,51
Radnice	560120	5,50	7,14	12,30	9,72	6,67
Raková	566942	2,74	6,85	10,96	10,96	5,48
Rejštejn	557021	17,39	16,52	17,39	22,61	24,35
Rochlov	559423	3,51	7,02	17,54	14,91	7,89
Rokycany	559717	3,60	5,02	9,11	7,89	6,55
Roupov	558290	5,56	5,56	6,48	7,41	3,70
Rozvadov	561169	7,56	7,32	10,73	11,95	10,24
Rybnice	559431	3,94	3,45	9,36	8,87	7,39
Rybník	554189	15,73	12,36	22,47	28,09	17,98
Řenče	558303	1,58	2,26	9,28	8,14	4,75
Sebečice	560146	13,16	2,63	18,42	10,53	7,89
Seč	558311	2,74	3,42	7,53	6,16	6,16
Sedlec	530271	13,33	6,67	20,00	23,33	26,67
Sedliště	540692	4,92	3,28	3,28	3,28	8,20
Semněvice	554201	13,16	7,89	14,47	22,37	22,37
Sirá	546488	9,38	15,63	25,00	25,00	15,63
Skapce	579467	8,62	10,34	17,24	27,59	15,52

## Vývoj míry registrované nezaměstnanosti

**Tab. 4 Vývoj míry registrované nezaměstnanosti**

(stav k 31. 12.)

zdroj: MPSV ČR

7. pokračování

Název obce	Kód obce	2007	2008	2009	2010	2011
Skašov	539937	7,76	6,03	13,79	13,79	12,07
Skomelno	566845	3,08	4,62	1,54	7,69	4,62
Skořice	506664	4,50	4,50	10,81	10,81	5,41
Slatina	566748	6,67	6,67	8,89	8,89	4,44
Slatina	578436	8,77	15,79	10,53	8,77	10,53
Smědčice	540722	4,23	12,68	14,08	16,90	18,31
Soběkury	558346	5,56	2,78	6,94	7,29	6,25
Soběšice	557099	7,02	8,77	13,45	14,62	13,45
Spálené Poříčí	558362	4,73	6,97	10,10	8,41	8,33
Spáňov	554251	1,82	5,45	4,55	3,64	2,73
Srbice	554260	7,61	8,63	12,18	14,72	11,68
Srby	540676	5,48	-	15,07	16,44	13,70
Srby	554278	7,51	7,51	9,86	13,62	8,92
Srní	557111	6,15	5,64	10,26	9,23	11,28
Staňkov	554294	4,86	7,32	10,34	9,23	9,17
Staré Sedliště	561185	9,27	16,02	23,36	20,85	24,13
Staré Sedlo	561193	5,11	13,14	11,68	16,79	14,60
Starý Plzenec	558371	2,99	4,06	8,59	7,42	6,95
Stod	558389	2,05	2,72	7,10	6,87	6,10
Strašice	560162	4,18	4,63	8,81	10,17	6,91
Strašín	557129	8,19	14,04	19,30	14,04	11,70
Stráž	554316	0,82	5,74	8,20	7,38	6,56
Stráž	561207	8,29	13,37	18,64	13,37	13,37
Strážov	557137	4,84	5,72	7,18	6,89	8,06
Střelice	540056	1,96	1,96	9,80	13,73	9,80
Stříbro	561215	5,25	11,13	15,30	13,10	10,99
Střížovice	558401	1,29	1,94	8,39	5,81	7,74
Studánka	561223	7,84	12,25	9,80	9,80	9,31
Studená	553603	-	4,76	4,76	14,29	4,76
Sulislav	561231	4,26	10,64	20,21	11,70	14,89
Sušice	557153	7,87	8,53	11,41	12,51	10,55
Svéradice	557161	8,33	9,44	11,67	13,33	8,89
Svojkovice	541176	2,59	5,70	12,95	4,15	5,70
Svojšín	561258	11,25	16,67	20,00	19,17	20,00
Sytno	557081	4,91	16,56	21,47	13,50	15,34
Štáhlavy	558427	3,13	3,93	5,09	4,82	4,46
Štěnovice	558435	3,68	3,82	7,07	5,94	6,65
Štěnovický Borek	539741	5,19	6,49	10,39	14,94	11,04
Štichov	566101	-	-	7,50	10,00	7,50
Štichovice	578797	1,96	-	-	5,88	5,88
Štítov	579343	6,90	6,90	10,34	13,79	13,79
Švihov	557200	4,66	3,93	6,99	8,71	7,85
Tachov	560715	6,13	7,78	11,52	10,94	9,32
Tatiná	578983	3,92	4,90	7,84	8,82	4,90
Těně	560189	3,64	4,55	13,64	8,18	4,55
Terešov	566802	7,69	6,15	13,85	10,77	10,77
Těškov	546526	7,25	5,80	7,97	9,42	10,87
Tis u Blatna	559482	13,04	8,70	13,04	15,22	15,22
Tisová	541621	11,11	11,97	14,96	14,53	8,97
Tlučná	559491	3,24	4,43	8,26	9,54	6,90
Tlumačov	554341	4,95	3,47	6,93	8,91	5,45
Tojice	578614	2,44	-	7,32	9,76	2,44
Trhanov	554359	3,90	6,38	9,22	9,57	6,38

## Vývoj míry registrované nezaměstnanosti

**Tab. 4 Vývoj míry registrované nezaměstnanosti**

(stav k 31. 12.)

zdroj: MPSV ČR

8. pokračování

Název obce	Kód obce	2007	2008	2009	2010	2011
Trnová	559504	3,32	3,57	5,61	7,91	6,38
Trokavec	579246	3,45	5,17	3,45	8,62	3,45
Trpísty	561291	6,67	22,86	24,76	26,67	17,14
Třebčice	578592	2,56	2,56	12,82	10,26	5,13
Třemešné	561304	6,82	9,66	19,32	18,18	14,20
Třemošná	559521	3,20	3,24	6,28	5,92	5,36
Tužice	553522	2,44	7,32	4,88	7,32	9,76
Týček	546534	5,26	11,58	13,68	14,74	12,63
Tymákov	558460	1,82	3,94	10,00	7,88	7,27
Týnec	541885	8,05	13,42	12,08	9,40	10,74
Týniště	539929	14,29	19,05	38,10	28,57	14,29
Úboč	566161	7,55	3,77	7,55	7,55	13,21
Úherce	546411	3,01	6,77	9,77	12,78	13,53
Újezd	554383	2,75	5,49	9,34	13,74	8,24
Újezd nade Mží	566594	2,70	-	18,92	10,81	5,41
Újezd u Plánice	578321	6,25	3,13	4,69	4,69	7,81
Újezd u Svatého Kříže	546551	8,33	4,17	11,46	10,42	9,38
Úlice	559555	6,19	9,52	10,48	8,10	9,05
Únehle	541435	5,08	20,34	8,47	13,56	10,17
Únějovice	554391	5,71	8,57	11,43	22,86	14,29
Úněšov	559563	3,38	7,14	10,90	7,89	6,39
Únětice	540528	-	1,67	3,33	3,33	5,00
Úsilov	554405	4,29	1,43	2,86	4,29	5,71
Úterý	559571	13,64	20,20	16,16	15,66	15,15
Útušice	558486	3,96	3,24	6,83	6,47	6,47
Vejprnice	559580	2,73	4,40	7,59	6,30	6,30
Vejvanov	560227	7,55	4,72	9,43	8,49	8,49
Velečín	578924	-	4,55	4,55	4,55	0,00
Velhartice	557366	8,60	10,81	11,55	12,29	12,04
Velké Hydčice	557374	7,41	6,48	11,11	20,37	12,04
Velký Bor	557382	7,17	7,55	12,08	13,96	11,32
Velký Malahov	554413	10,61	13,64	25,00	28,79	23,48
Ves Touškov	558494	2,47	1,85	3,70	3,70	3,70
Veselá	560235	5,81	9,30	15,12	12,79	13,95
Vídice	554421	8,82	8,82	12,75	13,73	9,80
Vísky	579289	-	-	5,00	-	0,00
Vlči	566691	-	2,86	11,43	5,71	5,71
Vlčtejn	540706	-	2,50	2,50	5,00	7,50
Vlkanov	566250	1,59	3,17	9,52	17,46	15,87
Vochov	559601	2,27	2,27	5,84	9,74	5,84
Volduchy	560251	3,09	3,28	5,79	6,56	5,98
Vranov	579491	9,09	18,18	32,73	32,73	20,00
Vrčeň	558559	3,14	6,92	5,66	4,40	6,29
Vrhavec	557455	7,30	4,59	5,68	7,84	8,38
Vřeskovice	566055	3,97	6,35	11,11	12,70	10,32
Vstíš	558567	3,61	4,64	6,19	3,09	3,61
Všehrady	566497	11,54	11,54	11,54	11,54	3,85
Všekary	566071	8,11	5,41	13,51	13,51	10,81
Všenice	566799	3,64	4,55	6,36	9,09	10,00
Všepadly	554448	3,13	9,38	9,38	9,38	12,50
Všeruby	554456	6,18	6,41	14,73	15,68	12,59
Všeruby	559628	6,68	8,25	13,16	9,23	8,84
Výrov	566969	4,47	3,25	8,13	5,69	6,91



## Vývoj míry registrované nezaměstnanosti

**Tab. 4 Vývoj míry registrované nezaměstnanosti**

(stav k 31. 12.)

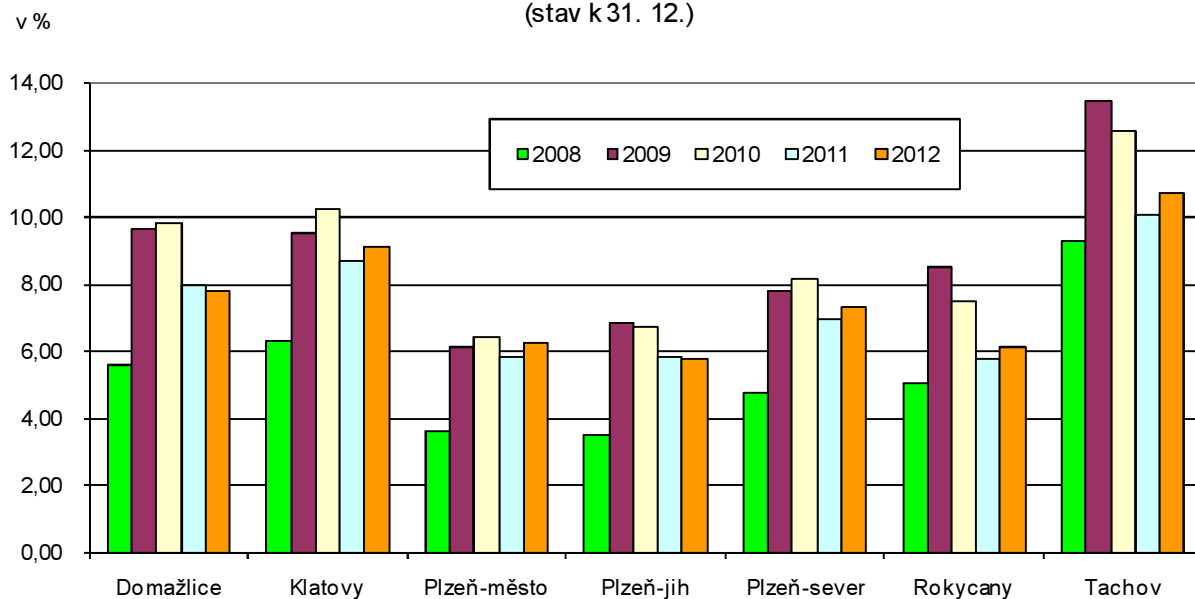
zdroj: MPSV ČR

dokončení

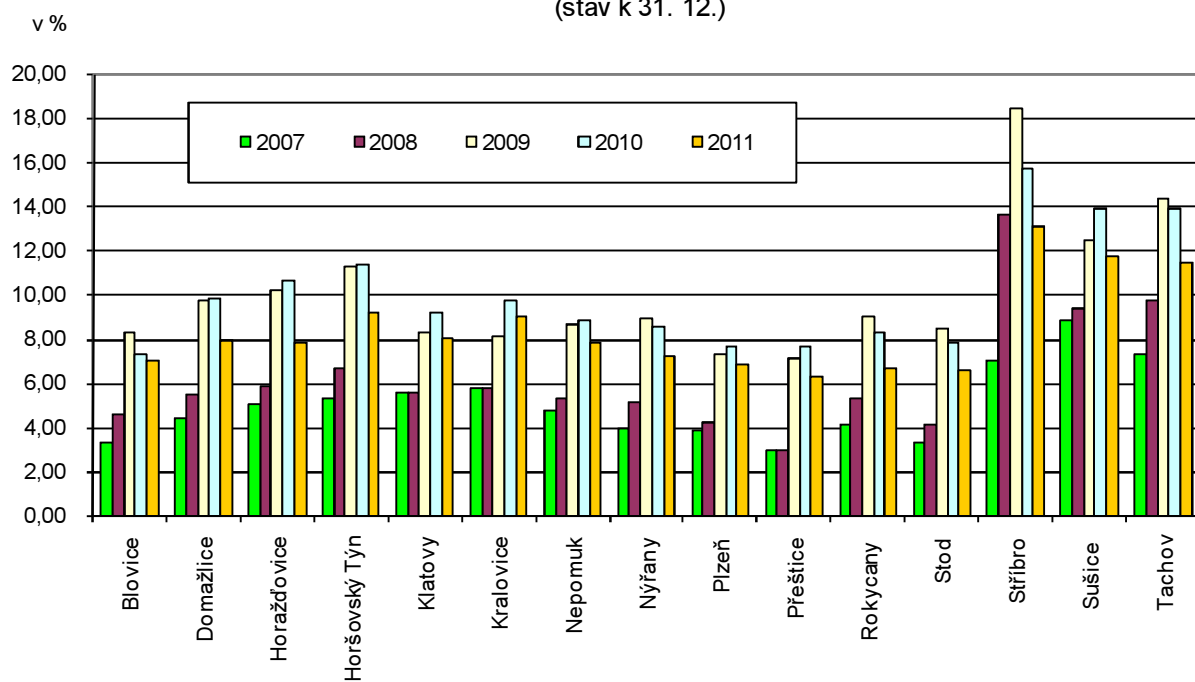
Název obce	Kód obce	2007	2008	2009	2010	2011
Vysoká Libyně	530280	10,83	10,83	10,83	11,67	14,17
Zadní Chodov	541362	9,33	11,33	10,00	10,00	8,67
Zahořany	554464	2,20	3,96	9,03	7,71	5,07
Zahrádka	578827	5,71	7,14	14,29	12,86	11,43
Záchlumí	541664	5,50	11,01	22,94	16,97	16,51
Zavlekov	557463	7,39	9,85	19,70	17,73	13,79
Zbiroh	560260	3,41	4,83	8,59	8,02	5,75
Zborovy	578312	8,45	9,86	14,08	11,27	5,63
Zbůch	559661	4,45	4,25	8,81	9,72	7,69
Zdemyslice	558583	1,18	4,31	6,67	4,71	4,31
Zemětice	558591	2,99	4,48	5,22	5,22	5,97
Zhoř	541460	21,25	18,75	33,75	17,50	18,75
Zruč-Senec	559679	4,54	3,70	7,65	7,82	6,05
Zvíkovec	541061	8,62	5,17	12,07	13,79	6,90
Žákava	530182	6,43	6,43	8,19	7,60	7,60
Ždánov	554472	10,45	5,97	8,96	8,96	7,46
Ždírec	558605	3,42	5,56	7,69	6,84	8,97
Železná Ruda	557528	4,57	4,65	5,60	7,58	6,03
Žihle	559695	9,59	7,16	11,22	13,51	14,73
Žihobce	557536	8,50	8,84	10,88	15,31	10,88
Žichovice	557544	7,10	7,40	12,72	13,31	10,65
Žilov	559709	0,50	1,99	6,97	7,96	7,96
Žinkovy	558630	5,07	5,80	8,94	10,14	8,94
Životice	540137	4,17	4,17	4,17	-	8,33

## Vývoj míry registrované nezaměstnanosti

**Míra registrované nezaměstnanosti v okresech Plzeňského kraje  
v letech 2008 až 2012  
(stav k 31. 12.)**



**Míra registrované nezaměstnanosti ve správních obvodech obcí s rozšířenou  
působností Plzeňského kraje v letech 2007 až 2011  
(stav k 31. 12.)**



## Vývoj počtu ekonomických subjektů

**Tab. 5 Vývoj počtu ekonomických subjektů**

(stav k 31. 12.)

Název obce	Kód obce	2008	2009	2010	2011	2012
Babylon	553433	114	122	122	123	117
Bdeněves	566756	108	115	119	128	134
Běhařov	541842	32	37	43	45	47
Bělá nad Radbuzou	553441	312	320	330	344	347
Benešovice	560723	24	28	33	33	35
Běšiny	555797	186	188	185	190	189
Bezděkov	541095	18	20	20	204	211
Bezděkov	555801	171	176	193	17	18
Bezdrůžice	560740	190	194	197	203	211
Bezvěrov	558656	94	95	95	105	102
Bílov	530239	16	16	15	15	16
Biřkov	578088	24	23	25	26	29
Blatnice	558672	138	139	145	146	147
Blažim	566764	11	10	9	11	12
Blížejev	553450	223	245	262	279	282
Blovice	557587	939	940	971	1 000	1 010
Bohy	566471	26	21	23	27	27
Bolešiny	555835	149	148	163	172	181
Bolkov	540463	8	10	10	11	13
Bor	560758	1 033	1 076	1 063	1 056	1 067
Borovno	566705	27	24	23	22	22
Borovy	542156	32	35	36	39	39
Brnířov	566136	78	82	90	97	99
Brod nad Tichou	541605	40	40	40	44	47
Brodeslavy	566489	11	10	10	10	10
Broumov	541401	55	50	49	51	50
Břasy	559725	455	472	498	506	529
Březina	559733	64	64	74	76	78
Břežany	541923	27	27	26	28	31
Bučí	558699	35	35	36	38	40
Budětice	555894	60	59	60	58	60
Bujesily	559741	18	17	15	16	17
Buková	546372	49	52	50	50	52
Bukovec	553506	14	15	17	17	16
Bukovník	530085	13	13	14	17	17
Bušovice	559750	109	112	118	128	128
Cebiv	560782	40	44	46	51	48
Cekov	559768	31	30	30	35	36
Ctiboř	579459	63	67	74	83	84
Čachrov	555941	166	163	171	171	168
Částkov	560804	96	92	100	102	101
Čečovice	566080	10	11	15	17	19
Čeminy	558711	47	45	46	48	48
Čermná	553514	39	38	39	37	38
Černíkov	553531	70	66	69	67	68
Černíkovice	566632	21	19	19	19	20
Černošín	560812	200	211	223	219	212
Černovice	566098	26	26	28	27	29
Čerňovice	530328	25	27	30	30	31
Červené Poříčí	542172	40	47	49	51	53
Česká Bříza	558745	127	129	132	134	135
Česká Kubice	553549	191	219	241	238	246
Číhaň	542024	38	44	40	41	40
Čilá	540927	16	11	11	11	11

Vývoj počtu ekonomických subjektů

**Tab. 5 Vývoj počtu ekonomických subjektů**

(stav k 31. 12.)

1. pokračování

Název obce	Kód obce	2008	2009	2010	2011	2012
Čímice	578495	26	23	27	31	29
Čížice	557641	92	92	101	106	109
Čížkov	557650	144	119	130	133	130
Čmelíny	578568	27	25	26	26	28
Dešenice	556041	137	136	140	135	138
Díly	553557	73	80	88	91	93
Dlažov	556068	76	71	74	80	78
Dlouhá Ves	556076	166	174	182	190	192
Dlouhý Újezd	560839	95	111	115	122	123
Dnešice	557668	175	164	172	182	180
Dobršín	530123	32	30	30	31	29
Dobřany	557676	1 198	1 234	1 271	1 306	1 300
Dobříč	558770	69	71	73	76	84
Dobřív	559776	267	276	286	295	296
Dolany	556106	156	154	161	174	177
Dolany	558788	44	41	46	53	53
Dolce	539945	58	56	56	58	61
Dolní Bělá	558796	126	123	121	121	122
Dolní Hradiště	558800	15	15	16	16	17
Dolní Lukavice	557684	162	163	164	179	192
Domažlice	553425	2 877	2 928	3 010	3 061	3 112
Domoraz	578517	15	16	16	16	16
Drahkov	540251	26	25	27	29	29
Drahoňův Újezd	530379	38	33	36	37	39
Drahotín	553573	31	34	37	36	38
Dražeň	578665	20	21	22	26	27
Draženov	553581	81	82	85	90	86
Dražovice	566683	37	37	37	37	37
Druztová	558834	140	145	151	153	159
Dýšina	558851	376	392	412	424	434
Ejповice	559792	139	139	151	158	160
Erpužice	560855	52	51	56	59	57
Frymburk	578525	25	27	28	27	27
Halže	560863	180	174	180	182	186
Hamry	578240	54	50	52	52	50
Hartmanice	556181	260	261	274	282	287
Hejtná	541796	28	30	30	33	33
Heřmanova Hut'	558869	278	283	294	301	300
Hlavňovice	556203	121	123	117	121	124
Hlince	566390	26	23	25	22	21
Hlohová	553620	48	51	53	52	50
Hlohovčice	566641	35	34	36	35	38
Hlohovice	559806	67	66	69	75	72
Hnačov	542083	27	24	25	27	27
Hněvnice	530221	26	30	31	31	31
Holoubkov	559814	340	345	355	360	362
Holovousy	566730	18	16	17	17	17
Holýšov	553654	934	968	1 031	1 039	1 048
Honezovice	540668	36	35	36	41	41
Hora Svatého Václava	566276	16	16	19	19	18
Horažďovice	556254	1 182	1 193	1 232	1 255	1 259
Horní Bělá	558877	113	116	122	127	131
Horní Břiza	558885	824	841	867	905	899
Horní Kamenice	553662	40	41	44	51	55

## Vývoj počtu ekonomických subjektů

**Tab. 5 Vývoj počtu ekonomických subjektů**

(stav k 31. 12.)

2. pokračování

Název obce	Kód obce	2008	2009	2010	2011	2012
Horní Kozolupy	541290	43	42	44	41	43
Horní Lukavice	539821	70	75	74	73	79
Horská Kvilda	542091	30	30	35	34	33
Horšice	557722	83	82	83	84	85
Horšovský Týn	553671	1 034	1 031	1 071	1 079	1 082
Hostouň	553689	249	250	255	265	258
Hoštka	560898	152	136	138	145	156
Hradec	557731	90	97	104	108	109
Hrádek	556301	260	264	275	286	298
Hrádek	559822	508	518	529	533	532
Hradešice	556319	96	88	89	87	85
Hradiště	541001	11	9	9	10	10
Hradiště	557749	97	46	47	47	50
Hradiště	566179	33	35	35	37	38
Hromnice	558915	238	245	260	268	281
Hůrky	559849	38	39	43	46	45
Hvozd	558931	61	64	66	69	70
Hvoždany	566331	6	6	6	6	6
Chanovice	556335	158	158	161	166	171
Cheznovice	559857	167	164	167	166	165
Chlístov	556343	28	25	31	30	30
Chlum	540803	17	15	15	47	50
Chlum	557773	43	43	43	15	15
Chlumčany	557781	401	405	418	425	440
Chlumy	540307	19	18	17	19	18
Chocenice	557803	124	134	136	131	132
Chocomyšl	553727	32	28	31	29	27
Chodov	553735	142	150	152	155	155
Chodová Planá	560901	428	434	446	448	449
Chodská Lhota	553743	89	78	83	88	92
Chodský Újezd	560910	143	146	151	162	170
Chomle	541141	16	17	17	16	19
Chotěšov	557838	468	471	512	542	541
Chotíkov	558940	244	258	269	292	295
Chrást	558966	480	489	502	522	535
Chrastavice	553751	74	71	74	79	84
Chříč	558974	62	60	59	60	59
Chudenice	556378	143	146	155	158	165
Chudenín	556386	149	144	151	147	151
Chválenice	557846	118	122	137	149	153
Janovice nad Úhlavou	556394	427	431	463	487	491
Jarov	558982	31	29	31	33	34
Jarov	578541	35	35	35	31	31
Javor	541869	16	15	14	14	14
Ježovy	541753	70	56	55	57	59
Kaceřov	558991	26	28	31	33	36
Kakejcov	579017	20	20	21	25	23
Kamenec	566811	14	12	12	13	15
Kamenný Újezd	541150	130	141	145	152	164
Kanice	566144	43	40	39	40	43
Kaničky	553778	12	10	10	10	8
Kařez	559903	111	111	114	113	119
Kařízek	530361	21	20	21	24	23
Kasejovice	557862	309	294	293	294	291

Vývoj počtu ekonomických subjektů

**Tab. 5 Vývoj počtu ekonomických subjektů**

(stav k 31. 12.)

3. pokračování

Název obce	Kód obce	2008	2009	2010	2011	2012
Kašperské Hory	556432	435	427	433	435	443
Kaznějov	559008	603	617	645	658	668
Kbel	557871	53	57	56	59	62
Kbelany	538183	16	19	17	19	19
Kdyně	553786	1 077	1 104	1 147	1 177	1 207
Kejnice	541826	35	24	24	22	20
Klabava	559911	96	96	104	106	107
Kladruby	559920	47	48	48	50	52
Kladruby	560928	283	281	300	308	309
Klášteř	557897	43	43	49	52	50
Klatovy	555771	5 369	5 367	5 467	5 562	5 598
Klenčí pod Čerchovem	553794	266	274	291	293	297
Klenová	541851	25	22	18	18	18
Kočín	578771	25	21	23	24	25
Kočov	541559	34	36	41	41	38
Kokašice	541494	53	53	52	51	54
Kolinec	556467	318	302	315	323	316
Koloveč	553816	208	216	223	231	230
Konstantinovy Lázně	560952	256	259	272	271	262
Kopidlo	559024	38	33	33	33	31
Kornatice	579033	34	37	42	49	48
Koryta	559032	27	26	29	30	30
Kostelec	503916	94	98	102	106	111
Kotovice	540633	39	40	42	42	42
Kout na Šumavě	553824	253	256	264	264	267
Kovčín	578177	20	18	18	19	19
Kozlovice	540200	13	13	14	15	13
Kozojedy	559041	143	139	142	150	151
Kozolupy	559059	203	221	226	232	234
Kožlany	559067	320	311	313	323	322
Kralovice	559075	853	846	854	859	861
Kramolín	557943	31	30	28	28	26
Krašovice	559083	81	86	89	91	93
Krsy	559091	44	47	49	53	54
Křelovice	559105	38	44	46	50	52
Křenice	556505	58	53	57	57	54
Křenovy	553832	25	26	24	27	30
Kšice	560979	26	31	33	38	41
Kunějovice	559121	37	39	41	44	45
Kvášňovice	541931	19	21	21	23	21
Kvíčovice	553841	52	54	62	64	70
Kyšice	559130	190	190	203	205	208
Ledce	559148	182	195	198	205	210
Lesná	561002	111	111	121	126	134
Lestkov	561011	87	83	85	94	94
Letiny	557951	141	146	147	149	153
Letkov	540561	142	129	141	154	169
Lhota pod Radčem	567001	102	100	101	102	102
Lhotka u Radnic	559946	14	14	13	14	12
Lhůta	578606	50	37	39	41	46
Libkov	553859	23	23	26	25	26
Liblín	559954	30	29	29	29	31
Líně	559164	483	509	547	557	580
Lisov	540064	17	19	21	20	20

Vývoj počtu ekonomických subjektů

**Tab. 5 Vývoj počtu ekonomických subjektů**

(stav k 31. 12.)

4. pokračování

Název obce	Kód obce	2008	2009	2010	2011	2012
Líšina	540617	20	21	22	22	23
Líšná	559962	40	39	42	43	44
Líštany	559172	129	139	150	157	162
Líté	566420	48	45	48	47	48
Litohlavy	553611	96	92	94	104	112
Lochousice	566462	23	26	28	30	33
Lom u Tachova	541702	70	64	64	68	66
Lomec	578070	24	22	26	28	28
Losiná	558001	210	232	253	272	280
Loučim	553867	20	19	20	21	23
Louňová	558010	16	15	12	13	15
Loza	566446	48	55	57	58	62
Lužany	558028	120	119	122	129	131
Luženičky	553891	58	57	57	60	67
Malý Bor	556629	93	93	92	97	100
Manětín	559202	288	298	310	310	318
Maňovice	578410	12	9	10	10	9
Meclov	553913	223	232	246	252	247
Měčín	556637	219	216	225	237	245
Medový Újezd	579009	38	41	44	46	47
Měcholupy	539716	38	34	34	38	39
Merklín	558044	212	239	268	261	250
Město Touškov	559211	488	509	522	529	522
Mešno	579084	17	16	19	19	19
Mezholezy (dříve okres Domažlice)	553921	13	12	14	13	13
Mezholezy (dříve okres Horš. Týn)	553930	38	39	38	39	41
Mezihoří	578461	17	20	21	20	21
Milavče	553948	108	109	114	120	123
Mileč	558052	70	69	69	71	77
Milínov	530140	37	33	35	37	38
Miliře	541532	38	33	38	44	47
Mirošov	559997	417	437	444	461	471
Mířkov	553956	54	51	55	56	58
Míšov	546399	33	32	34	37	36
Mladotice	559237	77	79	82	84	82
Mladý Smolivec	558061	151	148	145	147	147
Mlečice	560006	54	50	49	49	50
Mlýnské Struhadlo	542059	12	11	12	11	12
Mnichov	566292	44	44	46	44	44
Močerady	599174	13	10	10	12	10
Modrava	542148	41	40	41	47	49
Mohelnice	558079	14	14	14	12	11
Mochtín	556718	190	180	188	191	198
Mokrosuky	556726	35	33	32	32	32
Mokrouše	540641	64	44	48	49	52
Mrákov	553981	244	221	239	247	244
Mrtník	559245	71	72	73	77	83
Mutěnin	553999	28	29	31	30	31
Myslinka	566543	40	42	44	48	51
Myslív	556734	102	101	102	103	99
Myslovice	541745	20	22	23	27	25
Mýto	560014	385	390	393	394	390
Nadryby	559253	29	31	34	36	40
Nalžovské Hory	556751	258	247	251	261	274

Vývoj počtu ekonomických subjektů

**Tab. 5 Vývoj počtu ekonomických subjektů**

(stav k 31. 12.)

5. pokračování

Název obce	Kód obce	2008	2009	2010	2011	2012
Nebílovy	540340	68	67	67	69	67
Nečtiny	559261	153	150	149	154	154
Nehodiv	578223	35	30	28	27	26
Nekmíř	559270	113	116	121	122	128
Nekvasovy	558095	31	31	31	31	29
Nemanice	554006	58	59	62	62	58
Němčice	599166	36	36	39	39	40
Němčovice	566837	28	27	29	32	33
Nepomuk	558109	824	828	830	846	837
Netunice	558117	33	34	37	40	42
Neuměř	554022	20	21	22	22	27
Neurazy	558125	162	148	152	150	158
Nevid	541192	31	30	31	32	32
Nevolice	554031	26	30	30	28	28
Nevřeň	559288	50	56	60	61	64
Nezamyslice	578533	43	44	45	47	43
Nezbavětice	553590	36	37	41	43	41
Nezdice	542296	30	31	32	33	34
Nezdice na Šumavě	556815	88	81	87	93	95
Nezdřev	540102	43	29	27	27	26
Nezvěstice	558141	287	285	299	304	312
Nová Ves	540269	63	66	69	30	28
Nová Ves	599131	25	26	31	71	71
Nové Mitrovice	558176	67	65	71	76	76
Nový Kramolín	554057	42	42	43	44	45
Nýrsko	556831	936	950	961	988	979
Nýřany	559300	1 303	1 325	1 368	1 387	1 389
Obora	541443	43	45	45	124	138
Obora	559318	102	105	113	44	43
Obytce	541915	37	39	43	41	46
Olbramov	566888	16	19	20	19	19
Olšany	541958	52	49	48	46	48
Oplot	539783	63	59	59	60	58
Osek	560057	291	291	301	312	319
Oselce	558184	61	59	65	70	72
Ostrov u Bezdružic	559326	29	25	28	31	32
Ostrovec-Lhotka	566993	12	17	19	22	27
Ostřetice	578061	22	16	16	15	17
Osvračín	554073	94	95	92	92	95
Ošelín	541681	25	28	30	30	30
Otěšice	540293	28	26	31	32	32
Otov	566209	21	20	19	24	24
Pačejov	556912	180	162	163	167	157
Pařezov	599182	26	30	30	30	34
Pasečnice	554081	41	41	43	44	47
Pastuchovice	566781	19	16	17	17	19
Pec	554090	46	47	48	45	43
Pelechy	566373	18	16	17	20	19
Pernarec	559334	112	119	126	130	133
Petrovice u Sušice	556921	178	170	179	179	180
Planá	561134	1 311	1 350	1 348	1 346	1 369
Pláně	530336	40	43	47	47	47
Plánice	556955	376	349	364	369	374
Plasy	559351	629	641	669	694	698



Vývoj počtu ekonomických subjektů

**Tab. 5 Vývoj počtu ekonomických subjektů**

(stav k 31. 12.)

6. pokračování

Název obce	Kód obce	2008	2009	2010	2011	2012
Plešnice	559369	62	63	67	68	67
Plískov	566861	28	25	27	29	30
Plzeň	554791	48 925	52 030	53 587	54 289	53 663
Přovany	559377	68	66	67	70	71
Poběžovice	554111	347	350	360	366	363
Pocinovice	554120	136	128	130	137	138
Poděvousy	566365	32	33	35	38	41
Podmokly	551686	39	38	39	37	37
Podmokly	560081	71	62	62	62	67
Polánka	553565	17	14	13	13	13
Poleň	541788	79	65	61	62	61
Postřekov	554138	241	231	236	243	249
Potvorov	530247	40	39	42	42	40
Prádl	558231	33	31	31	34	36
Prášíly	556084	77	80	81	84	84
Prostiboř	541486	33	36	38	41	40
Předenice	540412	50	48	50	55	54
Předslav	557005	151	149	147	156	159
Přehýšov	559393	86	81	79	79	85
Přestavky	530131	54	42	45	46	45
Přeštice	558249	1 505	1 551	1 560	1 574	1 578
Příchovice	558257	196	191	200	201	206
Příkosice	579131	75	74	77	84	85
Přimda	561151	543	535	538	540	535
Příšov	567086	63	66	72	71	77
Přívětice	560111	34	38	42	47	47
Ptenín	558265	49	46	48	50	52
Pučlice	554154	48	49	49	52	49
Rabí	557013	109	109	121	120	115
Radkovice	540421	23	20	19	21	21
Radnice	560120	393	413	429	425	423
Raková	566942	45	45	51	55	53
Rejštejn	557021	84	81	87	86	84
Rochlov	559423	39	39	43	48	50
Rokycany	559717	3 711	3 805	3 831	3 853	3 882
Roupov	558290	59	58	61	66	65
Rozvadov	561169	383	401	393	407	390
Rybnice	559431	76	85	94	102	101
Rybník	554189	48	47	50	55	56
Řenče	558303	186	185	190	190	198
Sebečice	560146	21	20	20	19	17
Seč	558311	65	65	68	70	71
Sedlec	530271	24	28	30	30	32
Sedliště	540692	25	25	25	26	26
Semněvice	554201	25	27	29	32	31
Sirá	546488	22	25	25	27	29
Skapce	579467	12	12	12	10	13
Skašov	539937	50	45	44	44	43
Skomelno	566845	45	42	46	46	47
Skofice	506664	24	24	27	27	28
Slatina	566748	18	13	17	22	22
Slatina	578436	23	21	21	17	16
Smědčice	540722	42	43	45	52	57
Soběkury	558346	112	104	111	110	107

Vývoj počtu ekonomických subjektů

**Tab. 5 Vývoj počtu ekonomických subjektů**

(stav k 31. 12.)

7. pokračování

Název obce	Kód obce	2008	2009	2010	2011	2012
Soběšice	557099	70	72	75	77	78
Spálené Poříčí	558362	550	523	533	549	567
Spáňov	554251	40	34	35	37	37
Srbice	554260	83	84	87	88	87
Srby	540676	32	32	34	96	98
Srby	554278	89	90	89	32	33
Srní	557111	131	125	125	130	126
Staňkov	554294	661	671	694	705	699
Staré Sedliště	561185	220	211	211	224	239
Staré Sedlo	561193	61	58	60	61	63
Starý Plzenec	558371	1 202	1 199	1 236	1 286	1 294
Stod	558389	677	682	717	735	733
Strašice	560162	464	462	477	474	486
Strašín	557129	81	83	87	101	103
Stráž	554316	50	44	44	50	51
Stráž	561207	259	253	270	274	284
Strážov	557137	279	266	270	268	271
Střelice	540056	22	22	22	25	26
Stříbro	561215	1 717	1 747	1 744	1 732	1 716
Střížovice	558401	80	78	83	90	93
Studánka	561223	95	96	95	93	96
Studená	553603	16	12	14	14	14
Sulislav	561231	30	29	31	33	34
Sušice	557153	2 408	2 423	2 481	2 506	2 481
Svéradice	557161	69	62	64	67	62
Svojkovice	541176	94	94	93	95	102
Svojšíň	561258	96	91	96	97	98
Sytno	557081	33	34	37	42	44
Štáhlavy	558427	497	505	533	545	551
Štěnovice	558435	375	372	385	390	398
Štěnovický Borek	539741	90	92	104	105	116
Štichov	566101	10	10	10	12	12
Štichovice	578797	22	22	23	27	26
Štítov	579343	19	19	19	19	16
Švihov	557200	370	396	409	423	430
Tachov	560715	3 287	3 282	3 271	3 297	3 297
Tatiná	578983	56	58	67	69	70
Těně	560189	51	48	53	59	61
Terešov	566802	35	37	38	43	42
Těškov	546526	56	57	61	57	62
Tis u Blatna	559482	20	24	22	20	20
Tisová	541621	93	89	94	90	91
Tlučná	559491	574	577	594	626	655
Tlumačov	554341	83	81	87	84	88
Tojice	578614	18	17	15	15	15
Trhanov	554359	116	124	128	131	127
Trnová	559504	169	178	185	194	197
Trokavec	579246	20	20	19	21	22
Trpísty	561291	40	38	43	46	44
Třebčice	578592	61	64	65	65	67
Třemešné	561304	96	99	99	101	106
Třemošná	559521	1 038	1 065	1 127	1 156	1 183
Tužice	553522	7	7	9	10	9
Týček	546534	43	43	38	41	44

Vývoj počtu ekonomických subjektů

**Tab. 5 Vývoj počtu ekonomických subjektů**

(stav k 31. 12.)

8. pokračování

Název obce	Kód obce	2008	2009	2010	2011	2012
Tymákov	558460	233	160	177	190	193
Týnec	541885	55	60	63	63	64
Týniště	539929	10	14	14	18	20
Úboč	566161	29	24	26	27	28
Úherce	546411	71	70	81	80	84
Újezd	554383	67	68	69	70	73
Újezd nade Mží	566594	16	18	18	18	23
Újezd u Plánice	578321	31	29	26	24	24
Újezd u Svatého Kříže	546551	61	54	54	57	58
Úlice	559555	112	145	155	160	124
Únehle	541435	19	19	20	25	27
Únějovice	554391	16	16	16	18	17
Úněšov	559563	120	115	121	128	135
Únětice	540528	29	30	32	31	32
Úsilov	554405	32	30	30	30	31
Úterý	559571	69	72	75	81	85
Útušice	558486	123	119	129	136	142
Vejprnice	559580	686	706	772	821	834
Vejvanov	560227	43	39	42	44	44
Velečín	578924	16	15	15	15	13
Velhartice	557366	215	208	219	221	225
Velké Hydčice	557374	38	39	42	51	53
Velký Bor	557382	129	129	130	136	138
Velký Malahov	554413	42	46	45	46	47
Ves Touškov	558494	67	67	70	70	75
Veselá	560235	42	49	54	56	57
Vidice	554421	62	34	35	36	35
Vísky	579289	8	9	9	8	9
Vlčí	566691	10	10	9	8	8
Vlčtejn	540706	24	27	27	28	26
Vlkanov	566250	21	22	23	24	23
Vochov	559601	139	146	150	155	165
Volduchy	560251	245	244	251	257	257
Vranov	579491	34	34	37	39	37
Vrčeň	558559	67	67	65	65	66
Vrhavěč	557455	199	197	208	221	221
Vřeskovice	566055	53	52	53	56	61
Vstíš	558567	60	65	74	73	79
Všehrady	566497	24	18	18	17	17
Všekary	566071	15	17	16	17	16
Všenice	566799	66	64	67	64	62
Všepadly	554448	14	14	14	15	16
Všeruby	554456	160	171	176	183	174
Všeruby	559628	231	238	267	283	295
Výrov	566969	87	81	83	86	88
Vysoká Libyně	530280	44	44	44	45	45
Zadní Chodov	541362	91	92	88	91	89
Zahořany	554464	212	212	221	231	239
Zahrádka	578827	28	31	32	31	32
Záchlumí	541664	82	80	74	71	76
Zavlekov	557463	102	94	97	97	96
Zbiroh	560260	555	566	578	597	614
Zborovy	578312	32	29	32	34	33
Zbůch	559661	374	389	407	424	424

## Vývoj počtu ekonomických subjektů

**Tab. 5 Vývoj počtu ekonomických subjektů**

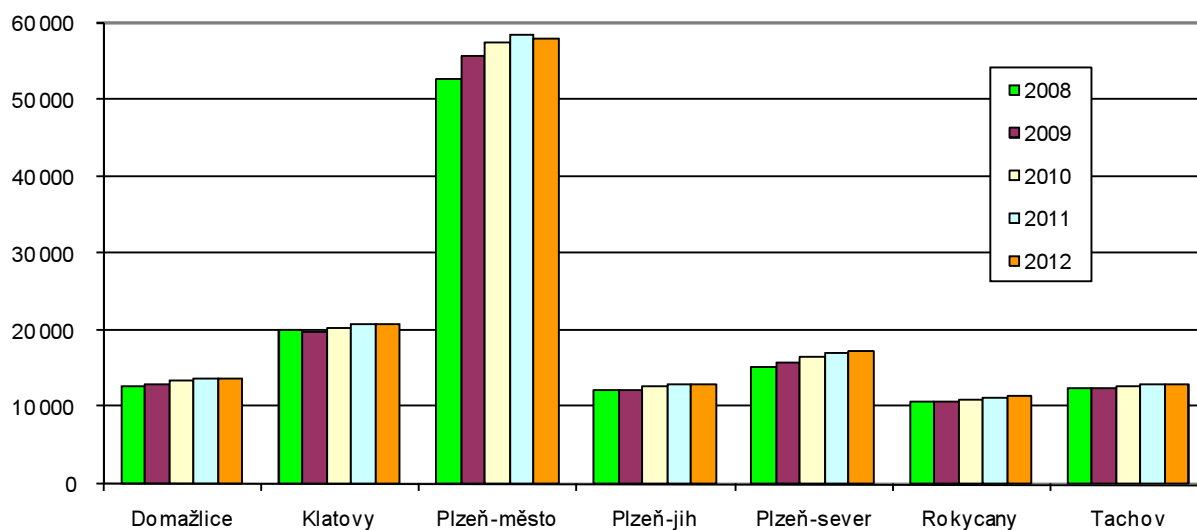
(stav k 31. 12.)

dokončení

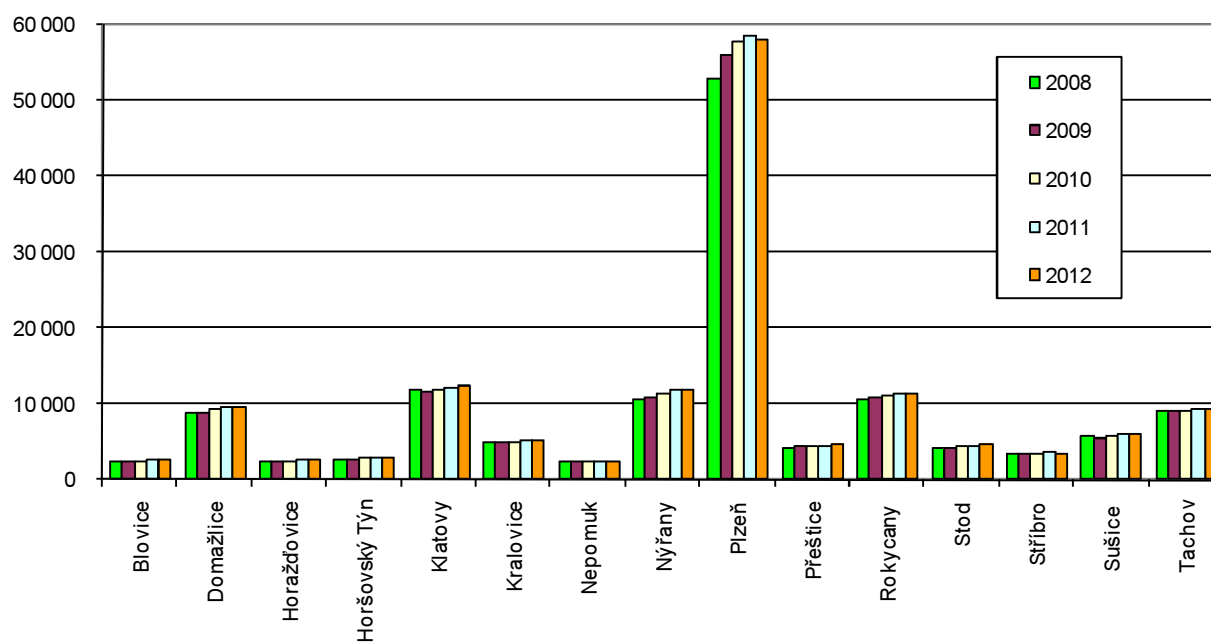
Název obce	Kód obce	2008	2009	2010	2011	2012
Zdemyslice	558583	96	100	104	112	118
Zemětice	558591	42	45	46	52	53
Zhoř	541460	30	30	28	28	28
Zruč-Senec	559679	696	737	751	775	794
Zvíkovec	541061	21	23	24	25	23
Žákava	530182	83	86	91	95	98
Ždánov	554472	23	27	29	32	32
Ždírec	558605	78	80	87	87	87
Železná Ruda	557528	1 004	1 002	989	976	967
Žihle	559695	329	339	348	354	347
Žihobce	557536	128	125	123	123	122
Žichovice	557544	138	138	153	155	160
Žilov	559709	111	107	112	112	113
Žinkovy	558630	182	186	192	193	198
Životice	540137	8	8	8	7	7

## Vývoj počtu ekonomických subjektů

**Počet ekonomických subjektů v okresech Plzeňského kraje  
v letech 2008 až 2012  
(stav k 31. 12.)**



**Počet ekonomických subjektů ve správních obvodech obcí s rozšířenou  
působností Plzeňského kraje v letech 2008 až 2012  
(stav k 31. 12.)**



Vývoj počtu dokončených bytů

Tab. 6 Vývoj počtu dokončených bytů

Název obce	Kód obce	2008	2009	2010	2011	2012
Babylon	553433	3	-	1	1	-
Bdeněves	566756	9	6	6	2	3
Běhařov	541842	1	-	-	-	1
Bělá nad Radbuzou	553441	6	1	4	4	4
Benešovice	560723	-	-	2	-	-
Běšiny	555797	-	5	2	3	3
Bezděkov	555801	8	6	6	3	2
Bezděkov	541095	-	-	-	1	-
Bezdružice	560740	1	-	-	-	4
Bezvěrov	558656	1	-	-	-	-
Bílov	530239	-	-	-	-	-
Biřkov	578088	-	-	-	-	-
Blatnice	558672	4	6	4	3	5
Blažim	566764	-	-	-	-	-
Blížejev	553450	2	4	3	2	3
Blovice	557587	3	2	4	5	2
Bohy	566471	1	-	-	-	1
Bolešiny	555835	3	1	2	2	4
Bolkov	540463	-	-	-	-	-
Bor	560758	109	8	12	5	10
Borovno	566705	-	-	-	-	-
Borovy	542156	-	-	-	1	2
Brnířov	566136	3	4	-	3	3
Brod nad Tichou	541605	2	-	-	4	-
Brodeslavy	566489	-	-	-	-	1
Broumov	541401	1	1	-	-	-
Břasy	559725	6	11	15	7	7
Březina	559733	2	1	2	2	5
Břežany	541923	-	-	1	1	1
Bučí	558699	-	-	-	-	1
Budětice	555894	10	-	-	-	-
Bujesily	559741	-	-	-	-	-
Buková	546372	1	1	1	1	4
Bukovec	553506	-	-	-	-	-
Bukovník	530085	1	-	-	-	-
Bušovice	559750	1	3	5	4	4
Cebiv	560782	-	-	-	-	-
Cekov	559768	1	-	-	-	-
Ctiboř	579459	1	-	3	-	-
Čachrov	555941	2	1	1	-	-
Částkov	560804	2	3	-	4	2
Čečovice	566080	-	1	-	-	-
Čeminy	558711	-	1	-	1	3
Čermná	553514	-	-	-	-	2
Černíkov	553531	-	-	-	-	-
Černíkovice	566632	-	-	-	-	-
Černošín	560812	-	1	1	2	-
Černovice	566098	-	-	-	-	-
Čerňovice	530328	-	-	-	1	-
Červené Poříčí	542172	-	-	-	1	-
Česká Bříza	558745	4	3	2	-	2
Česká Kubice	553549	6	3	6	4	3
Číhaň	542024	-	-	1	1	-
Čilá	540927	-	-	-	-	-

Vývoj počtu dokončených bytů

Tab. 6 Vývoj počtu dokončených bytů

1. pokračování

Název obce	Kód obce	2008	2009	2010	2011	2012
Čímice	578495	-	-	-	1	-
Čížice	557641	4	4	4	3	1
Čížkov	557650	5	3	1	1	1
Čmelíny	578568	-	1	-	-	1
Dešenice	556041	1	-	-	9	-
Díly	553557	3	2	3	-	-
Dlažov	556068	2	-	1	-	-
Dlouhá Ves	556076	2	-	4	2	3
Dlouhý Újezd	560839	4	1	1	2	1
Dnešice	557668	2	-	2	2	1
Dobršín	530123	-	-	-	-	-
Dobřany	557676	54	28	13	15	14
Dobříč	558770	1	2	5	1	4
Dobřív	559776	7	7	5	4	10
Dolany	556106	4	3	2	3	6
Dolany	558788	1	-	-	1	-
Dolce	539945	1	-	4	-	-
Dolní Bělá	558796	-	1	-	1	2
Dolní Hradiště	558800	-	-	-	-	-
Dolní Lukavice	557684	3	4	9	5	3
Domažlice	553425	22	69	54	34	10
Domoraz	578517	-	-	-	-	-
Drahkov	540251	1	-	-	-	-
Drahoňův Újezd	530379	-	2	2	2	-
Drahotín	553573	-	-	1	-	1
Dražeň	578665	1	-	1	-	-
Draženov	553581	-	-	-	1	-
Dražovice	566683	-	-	-	-	-
Druztová	558834	4	11	4	2	2
Dýšina	558851	6	7	17	6	-
Ejpvovice	559792	5	2	6	1	3
Erpužice	560855	-	-	1	-	-
Frymburk	578525	-	-	-	-	-
Halže	560863	-	5	2	2	1
Hamry	578240	-	1	1	-	-
Hartmanice	556181	2	2	-	1	5
Hejtná	541796	-	-	-	-	-
Heřmanova Huť	558869	2	2	1	1	1
Hlavňovice	556203	-	2	-	2	1
Hlince	566390	-	-	-	-	-
Hlohová	553620	1	-	-	-	-
Hlohovčice	566641	-	-	-	-	-
Hlohovice	559806	-	1	-	-	1
Hnačov	542083	-	-	-	-	-
Hněvnice	530221	-	-	1	1	-
Holoubkov	559814	3	1	4	-	3
Holovousy	566730	-	-	-	-	2
Holýšov	553654	3	10	14	9	8
Honezovice	540668	-	-	2	1	-
Hora Svatého Václava	566276	-	-	-	-	1
Horažďovice	556254	8	9	13	7	3
Horní Bělá	558877	2	-	7	2	1
Horní Bříza	558885	7	3	2	5	8
Horní Kamenice	553662	1	1	4	2	1

Vývoj počtu dokončených bytů

Tab. 6 Vývoj počtu dokončených bytů

2. pokračování

Název obce	Kód obce	2008	2009	2010	2011	2012
Horní Kozolupy	541290	-	-	-	-	-
Horní Lukavice	539821	9	-	-	3	-
Horská Kvilda	542091	1	-	-	-	-
Horšice	557722	-	-	1	2	-
Horšovský Týn	553671	38	16	7	14	6
Hostouň	553689	1	-	2	-	1
Hošťka	560898	-	1	2	1	1
Hradec	557731	2	1	1	2	1
Hrádek	556301	4	2	8	3	3
Hrádek	559822	4	4	2	2	3
Hradešice	556319	1	2	2	-	-
Hradiště	566179	1	-	1	-	-
Hradiště	557749	-	-	-	-	-
Hradiště	541001	-	-	-	-	-
Hromnice	558915	6	5	7	4	2
Hůrky	559849	-	3	-	-	2
Hvozd	558931	-	2	2	2	-
Hvoždany	566331	-	-	-	-	-
Chanovice	556335	5	-	2	-	-
Cheznovice	559857	-	-	2	1	2
Chlístov	556343	-	1	-	-	-
Chlum	557773	-	-	-	-	1
Chlum	540803	-	-	-	-	1
Chlumčany	557781	5	-	6	1	5
Chlumy	540307	-	-	-	-	-
Chocenice	557803	3	3	1	1	4
Chocomyšl	553727	-	-	-	-	-
Chodov	553735	16	3	1	2	9
Chodová Planá	560901	5	8	6	2	9
Chodská Lhota	553743	11	4	1	1	-
Chodský Újezd	560910	1	1	1	3	-
Chomle	541141	-	-	-	1	-
Chotěšov	557838	2	9	3	3	1
Chotíkov	558940	6	19	14	3	6
Chrást	558966	4	3	2	1	-
Chrastavice	553751	1	-	1	4	2
Chříč	558974	-	-	-	1	-
Chudenice	556378	17	1	3	-	1
Chudenín	556386	2	5	3	3	2
Chválenice	557846	2	12	8	4	10
Janovice nad Úhlavou	556394	54	5	9	2	2
Jarov	578541	-	-	-	-	-
Jarov	558982	1	-	-	-	-
Javor	541869	-	-	-	-	-
Ježovy	541753	-	1	-	-	-
Kaceřov	558991	1	1	-	-	-
Kajejcov	579017	-	-	-	-	-
Kamenec	566811	-	-	-	-	-
Kamenný Újezd	541150	7	1	13	4	3
Kanice	566144	-	-	-	-	1
Kaničky	553778	-	-	2	-	-
Kařez	559903	3	1	2	12	1
Kařízek	530361	-	-	2	-	-
Kasejovice	557862	2	-	3	2	-



Vývoj počtu dokončených bytů

Tab. 6 Vývoj počtu dokončených bytů

3. pokračování

Název obce	Kód obce	2008	2009	2010	2011	2012
Kašperské Hory	556432	13	2	6	3	-
Kaznějov	559008	30	6	6	14	4
Kbel	557871	2	1	-	1	1
Kbelany	538183	1	2	-	-	-
Kdyně	553786	10	9	6	3	10
Kejnice	541826	-	-	-	1	-
Klabava	559911	6	1	2	3	3
Kladruby	559920	-	-	-	-	-
Kladruby	560928	7	39	6	6	1
Klášteř	557897	1	1	2	1	-
Klatovy	555771	34	29	43	19	31
Klenčí pod Čerchovem	553794	1	2	3	1	-
Klenová	541851	-	-	-	-	-
Kočín	578771	-	-	-	-	-
Kočov	541559	-	-	-	1	-
Kokašice	541494	-	-	-	-	-
Kolinec	556467	1	2	3	-	1
Koloveč	553816	1	2	1	1	-
Konstantinovy Lázně	560952	1	-	1	-	-
Kopidlo	559024	2	1	-	-	1
Kornatice	579033	5	2	1	3	-
Koryta	559032	-	-	-	-	-
Kostelec	503916	-	2	2	3	7
Kotovice	540633	1	-	1	-	1
Kout na Šumavě	553824	8	3	2	4	1
Kovčín	578177	-	-	-	-	-
Kozlovice	540200	-	2	-	-	-
Kozojedy	559041	1	1	2	1	1
Kozolupy	559059	2	-	4	16	2
Kožlany	559067	4	6	1	2	6
Kralovice	559075	7	3	6	20	7
Kramolín	557943	-	-	-	-	-
Krašovice	559083	-	1	-	-	-
Krsy	559091	-	-	1	-	10
Křelovice	559105	-	-	-	1	1
Křenice	556505	-	-	1	-	-
Křenovy	553832	-	-	-	-	-
Kšice	560979	-	-	2	-	1
Kunějovice	559121	-	-	-	1	-
Kvášňovice	541931	-	-	-	-	-
Kvíčovice	553841	1	1	2	3	1
Kyšice	559130	1	4	4	4	-
Ledce	559148	5	2	5	5	10
Lesná	561002	2	1	-	-	-
Lestkov	561011	-	2	1	1	-
Letiny	557951	2	-	-	2	-
Letkov	540561	25	14	8	7	9
Lhota pod Radčem	567001	5	5	2	-	1
Lhotka u Radnic	559946	-	-	-	-	1
Lhůta	578606	2	-	-	-	1
Libkov	553859	1	1	-	1	-
Liblín	559954	-	-	1	-	-
Líně	559164	17	16	12	11	8
Lisov	540064	-	-	-	5	2

Vývoj počtu dokončených bytů

Tab. 6 Vývoj počtu dokončených bytů

4. pokračování

Název obce	Kód obce	2008	2009	2010	2011	2012
Líšina	540617	-	-	-	-	-
Líšná	559962	1	-	-	-	1
Líštiny	559172	3	6	4	2	1
Líté	566420	2	2	-	1	-
Litohlavy	553611	5	3	1	1	3
Lochousice	566462	-	-	1	-	-
Lom u Tachova	541702	1	-	3	-	1
Lomec	578070	1	-	-	2	1
Losiná	558001	29	17	12	17	13
Loučim	553867	-	-	1	-	-
Louňová	558010	-	-	-	-	-
Loza	566446	1	2	-	-	2
Lužany	558028	5	-	2	3	3
Luženičky	553891	1	-	1	4	-
Malý Bor	556629	-	1	3	1	-
Manětín	559202	1	10	4	2	2
Maňovice	578410	-	-	-	-	-
Meclov	553913	6	4	7	4	1
Měčín	556637	-	1	5	-	-
Medový Újezd	579009	-	1	2	1	-
Měcholupy	539716	-	1	1	-	1
Merklín	558044	5	2	4	4	-
Město Touškov	559211	3	8	19	11	6
Mešno	579084	-	-	-	-	-
Mezholezy (dříve okres Domažlice)	553921	-	-	1	-	-
Mezholezy (dříve okres Horš. Týn)	553930	-	-	-	-	-
Mezihoří	578461	-	-	-	1	-
Milavče	553948	1	2	2	3	2
Mileč	558052	-	-	-	-	2
Milíňov	530140	-	-	-	-	1
Milíře	541532	1	28	2	1	-
Mirošov	559997	16	4	5	9	7
Mířkov	553956	-	-	2	1	-
Míšov	546399	-	-	-	1	-
Mladotice	559237	-	-	-	5	3
Mladý Smolivec	558061	1	2	-	-	-
Mlečice	560006	-	-	-	3	1
Mlýnské Struhadlo	542059	-	-	-	-	-
Mnichov	566292	2	-	-	1	2
Močerady	599174	-	-	-	-	-
Modrava	542148	1	-	-	7	1
Mohelnice	558079	-	-	-	-	-
Mochtín	556718	3	8	5	3	6
Mokrosuky	556726	1	-	-	-	-
Mokrouše	540641	2	7	1	4	1
Mrákov	553981	1	2	3	3	2
Mrtník	559245	3	-	2	3	2
Mutěšín	553999	-	-	1	1	-
Myslinka	566543	-	3	1	5	2
Myslív	556734	1	-	2	-	-
Myslovice	541745	-	-	1	-	-
Mýto	560014	5	4	4	1	4
Nadryby	559253	1	1	-	1	-
Nalžovské Hory	556751	2	1	2	3	-

Vývoj počtu dokončených bytů

Tab. 6 Vývoj počtu dokončených bytů

5. pokračování

Název obce	Kód obce	2008	2009	2010	2011	2012
Nebílovy	540340	4	-	1	1	2
Nečtiny	559261	2	3	-	-	1
Nehodiv	578223	-	-	-	-	-
Nekmíř	559270	1	4	1	1	1
Nekvasovy	558095	-	1	-	-	-
Nemanice	554006	-	1	-	1	-
Němčice	599166	1	-	-	-	-
Němčovice	566837	-	-	2	1	2
Nepomuk	558109	3	7	5	10	8
Netunice	558117	1	2	1	-	1
Neuměř	554022	-	1	2	-	1
Neurazy	558125	1	-	-	3	1
Nevid	541192	-	1	1	1	2
Nevolice	554031	-	-	3	1	-
Nevřeň	559288	2	4	1	-	-
Nezamyslice	578533	1	-	2	-	-
Nezbavětice	553590	1	-	1	1	2
Nezdice	542296	1	1	-	-	2
Nezdice na Šumavě	556815	-	-	-	2	-
Nezdřev	540102	-	-	-	-	-
Nezvěstice	558141	4	5	7	6	2
Nová Ves	599131	-	1	-	2	2
Nová Ves	540269	1	4	1	-	-
Nové Mitrovice	558176	3	3	-	1	-
Nový Kramolín	554057	1	1	-	-	2
Nýrsko	556831	10	6	27	10	19
Nýřany	559300	15	14	11	17	14
Obora	559318	1	1	1	4	5
Obora	541443	1	1	1	1	1
Obytce	541915	4	2	1	-	3
Olbramov	566888	-	-	-	-	-
Olšany	541958	-	1	-	-	-
Oplot	539783	-	-	-	-	-
Osek	560057	3	5	5	20	6
Oselce	558184	-	2	1	-	1
Ostrov u Bezdružic	559326	-	-	-	-	-
Ostrovec-Lhotka	566993	-	-	-	1	-
Ostřetice	578061	-	-	-	1	-
Osvračín	554073	2	3	3	2	7
Ošelín	541681	-	-	-	-	1
Otěšice	540293	-	-	-	1	-
Otov	566209	-	-	-	-	-
Pačejov	556912	-	-	-	1	1
Pařezov	599182	1	2	1	1	3
Pasečnice	554081	-	-	-	-	1
Pastuchovice	566781	-	1	1	-	-
Pec	554090	-	-	-	-	1
Pelechy	566373	-	-	-	-	1
Pernarec	559334	2	1	-	1	1
Petrovice u Sušice	556921	2	4	2	1	1
Planá	561134	20	21	15	8	5
Pláně	530336	-	1	1	-	-
Plánice	556955	2	-	-	2	3
Plasy	559351	4	5	5	4	6

Vývoj počtu dokončených bytů

Tab. 6 Vývoj počtu dokončených bytů

6. pokračování

Název obce	Kód obce	2008	2009	2010	2011	2012
Plešnice	559369	2	-	3	1	-
Plískov	566861	-	-	1	1	2
Plzeň	554791	937	676	558	315	402
Přnovany	559377	2	-	2	1	-
Poběžovice	554111	6	12	-	6	5
Pocinovice	554120	-	6	3	3	1
Poděvousy	566365	-	-	1	-	-
Podmokly	551686	-	-	1	-	-
Podmokly	560081	-	1	-	-	-
Polánka	553565	-	-	-	-	-
Poleň	541788	-	-	-	-	-
Postřekov	554138	1	1	4	1	1
Potvorov	530247	1	1	-	-	1
Prádlo	558231	-	-	-	1	1
Prášíly	556084	8	-	-	-	2
Prostiboř	541486	-	-	2	-	-
Předenice	540412	2	2	4	3	-
Předslav	557005	1	1	-	7	5
Přehýšov	559393	1	1	-	-	2
Přestavky	530131	-	1	-	-	-
Přeštice	558249	17	16	22	25	15
Příchovice	558257	3	5	5	4	9
Příkosice	579131	1	-	1	-	-
Přimda	561151	2	-	1	2	1
Příšov	567086	-	1	1	1	-
Přívětice	560111	-	-	1	-	-
Ptenín	558265	1	-	1	-	-
Puclice	554154	2	-	1	-	1
Rabí	557013	2	3	3	-	1
Radkovice	540421	-	-	1	1	-
Radnice	560120	4	8	3	2	-
Raková	566942	-	1	1	-	4
Rejštejn	557021	7	3	-	-	1
Rochlov	559423	-	1	1	-	-
Rokycany	559717	18	47	21	21	28
Roupov	558290	2	-	-	1	-
Rozvadov	561169	11	2	1	2	2
Rybnice	559431	2	4	4	3	26
Rybník	554189	-	-	2	-	-
Řenče	558303	4	1	4	5	1
Sebečice	560146	-	-	-	-	-
Seč	558311	-	1	-	2	1
Sedlec	530271	-	-	-	-	-
Sedliště	540692	-	-	-	-	-
Semněvice	554201	1	-	1	-	1
Sirá	546488	-	1	1	-	-
Skapce	579467	-	-	-	-	-
Skašov	539937	3	-	-	1	-
Skomelno	566845	3	1	-	-	1
Skořice	506664	-	1	1	-	1
Slatina	578436	-	-	1	1	-
Slatina	566748	1	-	-	-	-
Smědčice	540722	1	6	1	-	3
Soběkury	558346	1	1	4	3	4

Vývoj počtu dokončených bytů

Tab. 6 Vývoj počtu dokončených bytů

7. pokračování

Název obce	Kód obce	2008	2009	2010	2011	2012
Soběšice	557099	3	8	1	-	-
Spálené Poříčí	558362	6	10	19	4	5
Spáňov	554251	-	1	-	-	-
Srbice	554260	1	-	3	-	1
Srby	554278	-	1	1	2	2
Srby	540676	-	-	-	1	-
Srní	557111	-	5	1	34	2
Staňkov	554294	20	12	9	3	3
Staré Sedliště	561185	3	5	2	2	11
Staré Sedlo	561193	25	-	-	1	-
Starý Plzenec	558371	17	6	13	18	16
Stod	558389	47	7	6	20	3
Strašice	560162	4	2	8	3	2
Strašín	557129	-	-	-	1	-
Stráž	554316	-	-	1	-	2
Stráž	561207	12	1	9	-	-
Strážov	557137	2	5	2	-	-
Střelice	540056	2	3	2	2	1
Stříbro	561215	35	3	19	11	4
Střížovice	558401	-	-	2	-	1
Studánka	561223	3	6	3	1	-
Studená	553603	-	-	1	-	-
Sulislav	561231	-	1	1	-	1
Sušice	557153	39	5	19	11	55
Svéradice	557161	1	-	-	-	-
Svojkovice	541176	4	3	4	-	2
Svojšíň	561258	-	-	2	2	-
Sytno	557081	-	1	5	-	1
Štáhlavy	558427	13	14	23	15	10
Štěnovice	558435	19	14	8	16	13
Štěnovický Borek	539741	1	7	2	5	4
Štichov	566101	-	-	-	-	-
Štichovice	578797	-	-	-	-	-
Štítov	579343	-	-	-	-	-
Švihov	557200	5	4	4	2	3
Tachov	560715	18	13	11	26	19
Tatiná	578983	-	1	2	-	-
Těně	560189	1	-	-	1	-
Terešov	566802	-	-	2	-	-
Těškov	546526	2	-	-	4	1
Tis u Blatna	559482	-	1	-	1	1
Tisová	541621	-	-	2	1	2
Tlučná	559491	35	19	13	27	30
Tlumačov	554341	-	1	-	-	-
Tojice	578614	-	1	-	-	-
Trhanov	554359	3	5	4	1	4
Trnová	559504	1	2	8	5	1
Trokavec	579246	2	1	1	-	-
Trpísty	561291	-	-	-	-	-
Třebčice	578592	-	-	-	1	-
Třemešné	561304	-	-	1	-	-
Třemošná	559521	21	26	29	23	23
Tužice	553522	-	-	-	-	-
Týček	546534	-	-	-	-	-

Vývoj počtu dokončených bytů

Tab. 6 Vývoj počtu dokončených bytů

8. pokračování

Název obce	Kód obce	2008	2009	2010	2011	2012
Tymákov	558460	37	10	15	15	7
Týnec	541885	5	1	1	-	2
Týniště	539929	-	-	-	-	-
Úboč	566161	1	-	1	-	1
Úherce	546411	18	5	3	2	-
Újezd	554383	-	2	10	1	-
Újezd nade Mží	566594	-	2	-	2	-
Újezd u Plánice	578321	-	-	-	-	-
Újezd u Svatého Kříže	546551	-	-	2	-	-
Úlice	559555	1	1	-	1	3
Únehle	541435	-	-	1	1	-
Únějovice	554391	1	-	-	-	-
Úněšov	559563	2	-	-	1	-
Únětice	540528	-	-	-	1	-
Úsilov	554405	-	-	1	-	1
Úterý	559571	3	1	-	-	-
Útušice	558486	5	8	13	4	2
Vejprnice	559580	80	59	62	38	17
Vejvanov	560227	1	-	1	-	1
Velečín	578924	-	-	1	1	2
Velhartice	557366	-	1	-	-	2
Velké Hydčice	557374	-	-	-	2	-
Velký Bor	557382	1	-	1	5	-
Velký Malahov	554413	-	-	1	-	-
Ves Touškov	558494	-	-	2	1	-
Veselá	560235	7	7	5	1	4
Vidice	554421	-	-	-	-	-
Vísky	579289	-	1	-	-	-
Vlčí	566691	1	-	-	-	-
Vlčtejn	540706	-	-	1	1	-
Vlkanov	566250	-	-	-	-	-
Vochov	559601	19	3	1	6	5
Volduchy	560251	3	5	4	11	11
Vranov	579491	1	-	-	2	1
Vrčeň	558559	2	1	-	-	-
Vrhavěč	557455	3	3	5	3	1
Vřeskovice	566055	-	1	1	-	-
Vstíř	558567	3	1	3	2	4
Všehrady	566497	-	-	-	1	-
Všekary	566071	3	-	1	1	-
Všenice	566799	-	2	2	-	1
Všepadly	554448	-	-	-	-	-
Všeruby	554456	1	1	4	-	2
Všeruby	559628	-	15	8	11	7
Výrov	566969	3	1	-	1	-
Vysoká Libyně	530280	-	-	-	-	-
Zadní Chodov	541362	-	-	1	-	-
Zahořany	554464	1	3	4	3	2
Zahrádka	578827	-	1	-	1	1
Záchlumí	541664	-	3	-	1	-
Zavlekov	557463	-	3	-	-	-
Zbiroh	560260	5	4	4	3	9
Zborovy	578312	-	1	-	-	-
Zbůch	559661	3	10	11	2	7

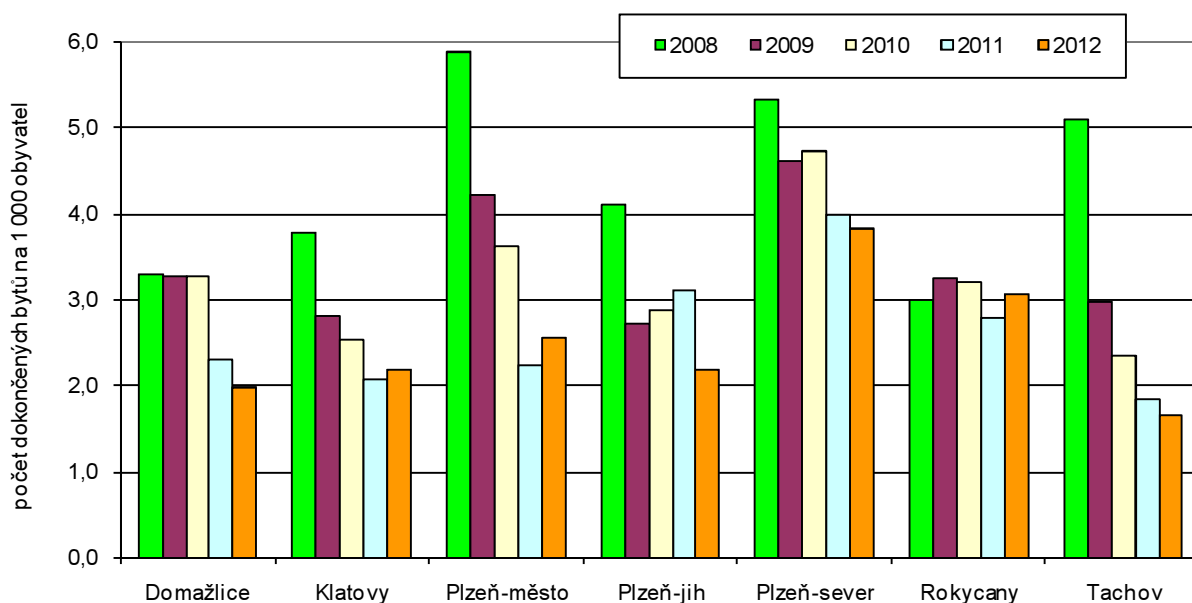
## Vývoj počtu dokončených bytů

**Tab. 6 Vývoj počtu dokončených bytů**

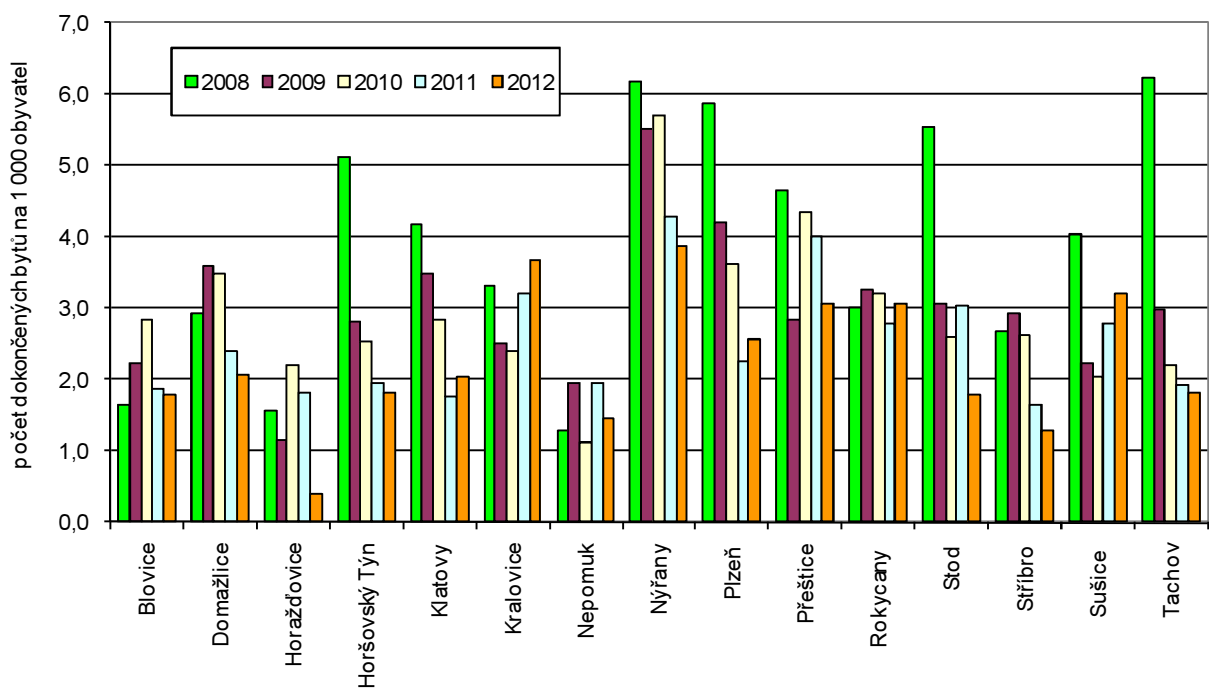
Název obce	Kód obce	dokončení				
		2008	2009	2010	2011	2012
Zdemyslice	558583	1	2	2	1	5
Zemětice	558591	1	1	-	1	2
Zhoř	541460	1	-	-	-	1
Zruč-Senec	559679	32	20	15	10	23
Zvíkovec	541061	-	-	1	1	-
Žákava	530182	-	2	2	3	1
Ždánov	554472	-	-	1	1	1
Ždírec	558605	-	3	2	-	-
Železná Ruda	557528	50	85	20	12	8
Žihle	559695	2	2	4	2	1
Žihobce	557536	1	3	1	1	1
Žichovice	557544	2	14	-	-	-
Žilov	559709	1	-	3	-	-
Žinkovy	558630	-	1	-	3	1
Životice	540137	-	-	-	-	-

## Vývoj počtu dokončených bytů

### Intenzita bytové výstavby v okresech Plzeňského kraje v letech 2008 až 2012



### Intenzita bytové výstavby ve správních obvodech obcí s rozšířenou působností Plzeňského kraje v letech 2008 až 2012





**ČÍSELNÍKY ÚZEMNÍCH CELKŮ  
V PLZEŇSKÉM KRAJI  
(k 1. 1. 2013)**

## Číselník částí obcí

Název části obce (CO)	Kód CO	Výsledky ze Sčítání lidu, domů a bytů (k 26. 3. 2011)						Název obce (ZUJ)	Kód ZUJ	Název okresu (LAU)	Kód LAU
		Obyvatelstvo podle obvyklého pobytu	Obyvatelstvo podle trvalého pobytu	Domy	z toho obyd- lené	Byty	z toho obyd- lené				
Albrechtice	159697	57	59	37	21	41	21	Sušice	557153	Klatovy	CZ0322
Alžbětín	196070	97	107	20	10	33	22	Železná Ruda	557528	Klatovy	CZ0322
Andělice	197891	20	19	8	7	8	7	Dolany	556106	Klatovy	CZ0322
Annín	026514	71	62	25	21	43	32	Dlouhá Ves	556076	Klatovy	CZ0322
Babice	041378	23	17	7	7	7	7	Hostouň	553689	Domažlice	CZ0321
Babice	064572	12	13	10	3	11	4	Kbel	557871	Plzeň-jih	CZ0324
Babín	041874	56	56	37	21	44	23	Horažďovice	556254	Klatovy	CZ0322
Babina	121509	193	201	81	56	96	67	Plasy	559351	Plzeň-sever	CZ0325
Babylon	000710	296	292	105	78	136	99	Babylon	553433	Domažlice	CZ0321
Balková	167061	-	-	-	-	-	-	Tis u Blatna	559482	Plzeň-sever	CZ0325
Balkovy	028339	16	20	10	6	12	6	Dolany	556106	Klatovy	CZ0322
Bdeněves	071978	626	611	224	194	263	220	Bdeněves	566756	Plzeň-sever	CZ0325
Běhařov	001392	130	133	51	38	55	41	Běhařov	541842	Klatovy	CZ0322
Bělá nad Radbuzou	001627	1 383	1 444	279	249	604	544	Bělá nad Radbuzou	553441	Domažlice	CZ0321
Benešovice	002534	137	124	26	25	57	53	Benešovice	560723	Tachov	CZ0327
Beňovy	065994	61	57	17	12	40	23	Klatovy	555771	Klatovy	CZ0322
Bernartice	008214	25	16	24	12	24	12	Kolinec	556467	Klatovy	CZ0322
Bernartice	002704	89	88	37	26	40	27	Stráž	561207	Tachov	CZ0327
Bešetín	300365	18	16	8	5	8	5	Žihobce	557536	Klatovy	CZ0322
Běšiny	003310	630	636	197	158	288	232	Běšiny	555797	Klatovy	CZ0322
Bezděkov	003484	601	610	205	170	280	221	Bezděkov	555801	Klatovy	CZ0322
Bezděkov	197882	5	7	6	2	6	2	Švihov	557200	Klatovy	CZ0322
Bezděkov	003531	81	83	46	27	53	30	Hradiště	557749	Plzeň-jih	CZ0324
Bezděkov	136344	121	127	51	41	60	46	Bezděkov	541095	Rokycany	CZ0326
Bezděkov	024708	23	21	8	7	8	7	Bor	560758	Tachov	CZ0327
Bezděkov	170658	59	68	32	21	32	21	Třemešné	561304	Tachov	CZ0327
Bezděkovec	094544	43	38	45	19	45	19	Mileč	558052	Plzeň-jih	CZ0324
Bezděkovské Předměstí	405345	2 334	2 265	509	451	1 122	948	Domažlice	553425	Domažlice	CZ0321
Bezručice	003697	798	844	184	152	356	298	Bezručice	560740	Tachov	CZ0327
Bezemin	017370	20	18	11	8	12	8	Cebiv	560782	Tachov	CZ0327
Bezpravovice	054607	15	16	14	7	14	7	Chudenice	556378	Klatovy	CZ0322
Bezvěrov	003841	396	418	95	77	180	159	Bezvěrov	558656	Plzeň-sever	CZ0325
Bílá Skála	166448	22	20	25	10	27	10	Terešov	566802	Rokycany	CZ0326
Bílenice	004189	77	79	76	28	85	33	Žihobce	557536	Klatovy	CZ0322
Bíletín	309168	30	25	12	9	13	10	Tachov	560715	Tachov	CZ0327
Bíllov	004391	76	86	24	24	33	29	Bíllov	530239	Plzeň-sever	CZ0325
Bílukov	092410	83	82	45	27	49	31	Mecín	556637	Klatovy	CZ0322
Bířkov	075825	130	132	47	39	68	57	Biřkov	578088	Klatovy	CZ0322
Biskoupky	146340	25	23	23	12	26	14	Sebečice	560146	Rokycany	CZ0326
Bitov	134520	59	57	30	21	30	21	Přehýšov	559393	Plzeň-sever	CZ0325
Blahousty	034398	21	25	11	5	11	5	Erpužice	560855	Tachov	CZ0327
Blata	108430	18	16	15	6	16	7	Nýrsko	556831	Klatovy	CZ0322
Blatnice	005304	780	770	262	225	311	255	Blatnice	558672	Plzeň-sever	CZ0325
Blažim	116025	57	61	26	16	36	22	Blažim	566764	Plzeň-sever	CZ0325
Bližanovy	087581	103	96	67	40	74	43	Plánice	556955	Klatovy	CZ0322
Blížejev	005622	975	972	219	198	378	328	Blížejev	553450	Domažlice	CZ0321
Blovice	406457	3 262	3 274	736	641	1 451	1 265	Blovice	557587	Plzeň-jih	CZ0324
Bohdašice	026522	57	54	24	17	32	25	Dlouhá Ves	556076	Klatovy	CZ0322
Bohušov	005762	52	61	31	18	34	21	Blovice	557587	Plzeň-jih	CZ0324
Bohy	071901	78	105	22	18	35	29	Bohy	566471	Plzeň-sever	CZ0325
Bojanovice	137090	66	71	41	21	45	25	Rabí	557013	Klatovy	CZ0322
Boječnice	007293	53	54	16	13	19	15	Bor	560758	Tachov	CZ0327
Bolešiny	007129	435	456	130	111	174	146	Bolešiny	555835	Klatovy	CZ0322
Bolevec	122122	31 564	31 791	1 834	1 723	13 980	13 400	Plzeň	554791	Plzeň-město	CZ0323
Bolkov	141887	61	57	40	24	47	26	Bolkov	540463	Plzeň-jih	CZ0324
Boněnov	093998	67	76	22	14	28	19	Chodová Planá	560901	Tachov	CZ0327
Boněnice	110264	40	38	12	11	12	11	Stráž	561207	Tachov	CZ0327
Bonětičky	110272	28	31	8	8	9	8	Stráž	561207	Tachov	CZ0327
Bor	007307	2 646	2 775	398	376	1 102	1 028	Bor	560758	Tachov	CZ0327
Borek	071919	39	35	9	8	13	11	Kozojedy	559041	Plzeň-sever	CZ0325
Borek	140821	387	358	155	117	180	132	Rokycany	559717	Rokycany	CZ0326
Borek	002712	42	28	16	14	19	15	Stráž	561207	Tachov	CZ0327
Borovany	007315	58	68	26	18	32	23	Bor	560758	Tachov	CZ0327
Borovice	147320	44	39	18	12	20	13	Horšovský Týn	553671	Domažlice	CZ0321
Borovno	007901	92	90	54	27	64	33	Borovno	566705	Plzeň-jih	CZ0324
Borovy	007943	222	230	89	67	116	89	Borovy	542156	Plzeň-jih	CZ0324
Bořice	008184	180	188	62	52	72	61	Zahořany	554464	Domažlice	CZ0321
Boříkovy	008222	35	13	24	12	25	13	Kolinec	556467	Klatovy	CZ0322
Boubín	180335	105	92	47	35	48	35	Horažďovice	556254	Klatovy	CZ0322
Bozdíš	170062	9	5	9	3	9	3	Meclov	553913	Domažlice	CZ0321
Božkov	122297	2 278	2 230	650	578	1 020	880	Plzeň	554791	Plzeň-město	CZ0323
Božkovy	094498	29	30	12	7	14	8	Milavče	553948	Domažlice	CZ0321
Božtěšice	182681	16	18	9	5	9	5	Strážov	557137	Klatovy	CZ0322
Bradné	018201	13	13	8	5	9	6	Čachrov	555941	Klatovy	CZ0322
Braničkov	197955	1	2	5	1	5	1	Velhartice	557366	Klatovy	CZ0322
Branišov	027847	8	6	9	4	9	4	Kdyně	553786	Domažlice	CZ0321
Branka	036960	58	61	29	23	30	23	Halže	560863	Tachov	CZ0327
Brdo	091456	27	30	17	10	21	12	Manětín	559202	Plzeň-sever	CZ0325

# Číselník částí obcí

1. pokračování

Název části obce (CO)	Kód CO	Výsledky ze Sčítání lidu, domů a bytů (k 26. 3. 2011)						Název obce (ZUJ)	Kód ZUJ	Název okresu (LAU)	Kód LAU
		Obyvatelstvo podle obvyklého pobytu	Obyvatelstvo podle trvalého pobytu	Domy	z toho obyd- lené	Byty	z toho obyd- lené				
Brniřov	009954	392	376	108	94	160	134	Brniřov	566136	Domažlice	CZ0321
Brod	068390	16	22	21	7	20	7	Kolinec	556467	Klatovy	CZ0322
Brod nad Tichou	012653	234	243	73	60	90	72	Brod nad Tichou	541605	Tachov	CZ0327
Brod u Stříbra	012661	56	52	28	18	34	20	Kladruby	560928	Tachov	CZ0327
Brodeslavy	071927	76	78	26	25	34	33	Brodeslavy	566489	Plzeň-sever	CZ0325
Broumov	189561	117	114	46	39	49	40	Broumov	541401	Tachov	CZ0327
Brtí	182699	45	42	26	18	31	21	Strážov	557137	Klatovy	CZ0322
Brůdek	013048	78	79	31	24	35	28	Všeruby	554456	Domažlice	CZ0321
Břasy	013510	1 185	1 213	327	285	555	481	Břasy	559725	Rokycany	CZ0326
Břetětice	109002	26	25	12	6	12	6	Petrovice u Sušice	556921	Klatovy	CZ0322
Břetislav	067920	21	25	15	9	17	10	Konstantinovy Lázně	560952	Tachov	CZ0327
Březi	092355	80	72	27	23	30	24	Meclov	553913	Domažlice	CZ0321
Březí	018210	28	29	17	10	20	11	Čachrov	555941	Klatovy	CZ0322
Březi	197084	155	158	70	54	80	59	Žinkovy	558630	Plzeň-jih	CZ0324
Březi	119261	34	30	11	9	12	10	Pernarec	559334	Plzeň-sever	CZ0325
Březí	018023	8	8	2	2	2	2	Ctiboh	579459	Tachov	CZ0327
Březín	101940	81	82	52	37	52	37	Nečtiny	559261	Plzeň-sever	CZ0325
Březina	014061	327	332	149	114	168	126	Březina	559733	Rokycany	CZ0326
Břežany	014893	180	180	88	56	98	62	Břežany	541923	Klatovy	CZ0322
Břizsko	015091	41	45	18	14	21	15	Kozojedy	559041	Plzeň-sever	CZ0325
Buč	150819	25	24	14	9	14	9	Bezvěrov	558656	Plzeň-sever	CZ0325
Buček	032964	59	56	16	13	22	19	Kožlany	559067	Plzeň-sever	CZ0325
Buči	015148	143	153	54	40	64	50	Buči	558699	Plzeň-sever	CZ0325
Budeč	023621	32	32	8	6	12	9	Úněšov	559563	Plzeň-sever	CZ0325
Budětice	015300	199	211	83	53	123	87	Budětice	555894	Klatovy	CZ0322
Budislavice	097187	65	62	48	21	52	24	Mladý Smolivec	558061	Plzeň-jih	CZ0324
Bujesily	015725	61	60	24	19	30	24	Bujesily	559741	Rokycany	CZ0326
Buková	015784	27	30	17	11	17	11	Mezholety (dříve okres Horš. Týn)	553930	Domažlice	CZ0321
Buková	026328	43	53	23	17	28	20	Dlažov	556068	Klatovy	CZ0322
Buková	093165	231	234	109	76	120	82	Buková	546372	Plzeň-jih	CZ0324
Bukovec	015938	99	99	38	33	44	39	Bukovec	553506	Domažlice	CZ0321
Bukovec	122700	508	486	167	142	238	179	Plzeň	554791	Plzeň-město	CZ0323
Bukovina	016039	56	54	21	17	25	20	Kralovice	559075	Plzeň-sever	CZ0325
Bukovník	016136	78	84	47	27	53	30	Bukovník	530085	Klatovy	CZ0322
Buršice	068403	22	22	27	12	27	12	Kolinec	556467	Klatovy	CZ0322
Bušovice	016331	324	302	134	108	162	125	Bušovice	559750	Rokycany	CZ0326
Butov	185370	12	2	2	2	2	2	Stříbro	561215	Tachov	CZ0327
Bystré	067601	43	41	20	14	23	15	Mochtín	556718	Klatovy	CZ0322
Bystřice	001635	4	6	17	2	18	2	Bělá nad Radbuzou	553441	Domažlice	CZ0321
Bystřice nad Úhlavou	017086	343	335	80	60	136	109	Nýrsko	556831	Klatovy	CZ0322
Býšov	197921	5	5	7	4	7	4	Chudenice	556378	Klatovy	CZ0322
Bzí	017302	41	39	20	16	22	17	Letiny	557951	Plzeň-jih	CZ0324
Capartice	066052	24	16	15	7	15	8	Klenčí pod Čerchovem	553794	Domažlice	CZ0321
Cebiv	017388	219	247	53	47	95	81	Cebiv	560782	Tachov	CZ0327
Cekov	017442	123	121	71	44	83	53	Cekov	559768	Rokycany	CZ0326
Cihelna	039055	29	26	18	13	19	13	Hlavňovice	556203	Klatovy	CZ0322
Ctiboh	018031	343	339	69	66	124	113	Ctiboh	579459	Tachov	CZ0327
Čachrov	018228	182	219	62	45	94	70	Čachrov	555941	Klatovy	CZ0322
Částkov	161365	6	5	7	4	8	5	Petrovice u Sušice	556921	Klatovy	CZ0322
Částkov	018562	214	222	55	52	80	70	Částkov	560804	Tachov	CZ0327
Častonice	039063	21	21	10	6	13	7	Hlavňovice	556203	Klatovy	CZ0322
Čbán	174360	22	22	8	5	10	6	Úněšov	559563	Plzeň-sever	CZ0325
Čečín	001643	13	12	7	5	7	5	Bělá nad Radbuzou	553441	Domažlice	CZ0321
Čečkovice	007323	77	88	29	25	51	27	Bor	560758	Tachov	CZ0327
Čečovice	015946	88	92	30	22	36	28	Čečovice	566080	Domažlice	CZ0321
Čečovice	018791	165	156	48	38	72	56	Čížkov	557650	Plzeň-jih	CZ0324
Čejkovy	019020	188	181	81	57	103	75	Hrádek	556301	Klatovy	CZ0322
Čelákovy	192805	94	89	54	34	64	37	Zemětice	558591	Plzeň-jih	CZ0324
Čeletice	039071	7	7	7	3	7	3	Hlavňovice	556203	Klatovy	CZ0322
Čeliv	067938	13	16	9	6	12	6	Kokašice	541494	Tachov	CZ0327
Čeminy	019437	256	246	101	82	123	95	Čeminy	558711	Plzeň-sever	CZ0325
Čepice	137103	78	69	53	33	58	34	Rabí	557013	Klatovy	CZ0322
Čepinec	197092	36	35	23	15	25	16	Žinkovy	558630	Plzeň-jih	CZ0324
Čermná	019704	220	228	104	76	119	86	Čermná	553514	Domažlice	CZ0321
Čermná	019721	103	99	59	33	63	35	Hrádek	556301	Klatovy	CZ0322
Černá Hať	097136	20	14	7	7	7	7	Mladotice	559237	Plzeň-sever	CZ0325
Černá Hora	001651	7	7	1	1	1	1	Bělá nad Radbuzou	553441	Domažlice	CZ0321
Černá Reka	019836	49	54	18	14	20	15	Klenčí pod Čerchovem	553794	Domažlice	CZ0321
Černice	025348	29	29	17	8	19	10	Chanovice	556335	Klatovy	CZ0322
Černice	490326	3 561	3 363	1 088	988	1 557	1 329	Plzeň	554791	Plzeň-město	CZ0323
Černíč	047414	72	83	33	23	38	25	Hradešice	556319	Klatovy	CZ0322
Černíkov	020192	146	156	56	37	74	55	Černíkov	553531	Klatovy	CZ0322
Černíkovice	032972	74	74	20	20	30	27	Černíkovice	566632	Plzeň-sever	CZ0325
Černošín	020401	862	912	251	203	387	320	Černošín	560812	Tachov	CZ0327
Černotín	026778	96	105	43	29	53	33	Dnešice	557668	Plzeň-jih	CZ0324
Černovice	015954	151	149	27	24	29	25	Černovice	566098	Domažlice	CZ0321
Čerňovice	020583	139	136	63	42	65	43	Čerňovice	530328	Plzeň-sever	CZ0325
Červená	064378	21	27	22	9	24	9	Kašperské Hory	556432	Klatovy	CZ0322

## Číselník částí obcí

2. pokračování

Název části obce (CO)	Kód CO	Výsledky ze Sčítání lidu, domů a bytů (k 26. 3. 2011)						Název obce (ZUJ)	Kód ZUJ	Název okresu (LAU)	Kód LAU
		Obyvatelstvo podle obvyklého pobytu	Obyvatelstvo podle trvalého pobytu	Domy	z toho obyd- lené	Byty	z toho obyd- lené				
Červené Dvorce	159751	114	122	48	36	61	48	Sušice	557153	Klatovy	CZ0322
Červené Poříčí	020982	234	235	93	69	118	89	Červené Poříčí	542172	Klatovy	CZ0322
Červený Hrádek	021083	1 196	1 170	392	356	458	392	Plzeň	554791	Plzeň-město	CZ0323
Červený Újezd	191931	82	78	36	28	41	31	Zbůch	559661	Plzeň-sever	CZ0325
Česká Bříza	021253	527	548	184	163	225	188	Česká Bříza	558745	Plzeň-sever	CZ0325
Česká Doubravice	091464	12	13	12	5	14	6	Manětín	559202	Plzeň-sever	CZ0325
Česká Kubice	021369	415	428	128	94	198	146	Česká Kubice	553549	Domažlice	CZ0321
České Hamry	156736	7	7	8	2	8	2	Strážov	557137	Klatovy	CZ0322
Čestětín	101958	20	25	18	9	19	9	Nečtiny	559261	Plzeň-sever	CZ0325
Číčov	023515	182	181	85	52	89	55	Spálené Poříčí	558362	Plzeň-jih	CZ0324
Číhaň	023574	181	185	67	49	96	73	Číhaň	542024	Klatovy	CZ0322
Číhana	023639	96	97	38	24	52	36	Úněšov	559563	Plzeň-sever	CZ0325
Čilá	124052	19	20	24	7	25	8	Čilá	540927	Rokycany	CZ0326
Čimice	023914	177	176	105	67	116	75	Čimice	578495	Klatovy	CZ0322
Činov	405787	127	131	37	34	48	43	Klatovy	555771	Klatovy	CZ0322
Čivce	024023	69	68	44	26	51	30	Dobříč	558770	Plzeň-sever	CZ0325
Čížice	024031	531	511	202	166	247	202	Čížice	557641	Plzeň-jih	CZ0324
Čížkov	024074	134	169	54	30	76	48	Čížkov	557650	Plzeň-jih	CZ0324
Čmeliny	097977	59	74	31	19	36	21	Čmeliny	578568	Plzeň-jih	CZ0324
Damětice	195944	19	20	9	6	10	6	Frymburk	578525	Klatovy	CZ0322
Damič	024651	29	31	31	12	33	14	Soběšice	557099	Klatovy	CZ0322
Damnov	024716	183	155	68	57	88	66	Bor	560758	Tachov	CZ0327
Darmyšl	154733	60	52	36	24	40	26	Staré Sedlo	561193	Tachov	CZ0327
Darová	013528	26	24	28	10	30	11	Brásky	559725	Rokycany	CZ0326
Datelov	025461	9	8	7	4	8	5	Dešenice	556041	Klatovy	CZ0322
Debník	196088	15	23	4	2	5	3	Železná Ruda	557528	Klatovy	CZ0322
Defurovy Lažany	025356	62	63	49	22	56	26	Chanovice	556335	Klatovy	CZ0322
Dehetná	002721	35	39	14	12	14	12	Stráž	561207	Tachov	CZ0327
Dehtín	167649	41	44	29	20	30	20	Klatovy	555771	Klatovy	CZ0322
Děpoltice	025470	40	34	21	17	21	17	Dešenice	556041	Klatovy	CZ0322
Dešenice	025640	403	432	143	99	219	161	Dešenice	556041	Klatovy	CZ0322
Diana	142590	27	21	11	9	20	14	Rozvadov	561169	Tachov	CZ0327
Dily	026085	376	385	158	121	187	140	Dily	553557	Domažlice	CZ0321
Divišov	159727	29	30	18	13	18	13	Sušice	557153	Klatovy	CZ0322
Divišovice	025488	32	33	24	12	25	13	Dešenice	556041	Klatovy	CZ0322
Dlažov	026336	150	163	60	42	78	53	Dlažov	556068	Klatovy	CZ0322
Dlouhá Louka	089176	97	80	44	29	48	32	Lužany	558028	Plzeň-jih	CZ0324
Dlouhá Ves	026531	638	679	233	173	315	235	Dlouhá Ves	556076	Klatovy	CZ0322
Dlouhé Hradiště	109592	19	19	24	7	24	7	Konstantinovy Lázně	560952	Tachov	CZ0327
Dlouhý Újezd	026697	373	368	111	100	128	111	Dlouhý Újezd	560839	Tachov	CZ0327
Dnešice	026786	716	729	251	217	322	268	Dnešice	557668	Plzeň-jih	CZ0324
Dobrá Voda	318094	20	15	9	8	10	8	Hartmanice	556181	Klatovy	CZ0322
Dobrá Voda	406279	3	3	7	3	7	3	Klatovy	555771	Klatovy	CZ0322
Dobrotice	050610	70	71	27	20	35	27	Chanovice	556335	Klatovy	CZ0322
Dobršín	159638	104	104	56	33	68	38	Dobršín	530123	Klatovy	CZ0322
Dobřany	027618	6 319	5 680	911	847	2 589	2 391	Dobřany	557676	Plzeň-jih	CZ0324
Dobřemilice	077291	11	11	7	4	7	4	Čachrov	555941	Klatovy	CZ0322
Dobříč	027774	313	326	120	96	158	125	Dobříč	558770	Plzeň-sever	CZ0325
Dobříkov	027855	67	70	36	21	41	26	Kdýněv	553786	Domažlice	CZ0321
Dobřív	028002	1 036	1 053	397	310	467	345	Dobřív	559776	Rokycany	CZ0326
Dohalice	116378	4	3	10	2	10	2	Osvračín	554073	Domažlice	CZ0321
Dolany	028347	387	396	145	116	176	139	Dolany	556106	Klatovy	CZ0322
Dolany	028398	261	254	87	83	107	97	Dolany	558788	Plzeň-sever	CZ0325
Dolce	044822	280	271	119	98	141	106	Dolce	539945	Plzeň-jih	CZ0324
Dolejší Krušec	406007	16	16	12	6	12	6	Hartmanice	556181	Klatovy	CZ0322
Dolejší Předměstí	030872	643	624	194	164	323	262	Domažlice	553425	Domažlice	CZ0321
Dolejší Těšov	037265	57	62	29	20	34	21	Hartmanice	556181	Klatovy	CZ0322
Dolní Bělá	028592	415	423	176	130	213	157	Dolní Bělá	558796	Plzeň-sever	CZ0325
Dolní Dvorce	064386	4	2	11	3	11	3	Kašperské Hory	556432	Klatovy	CZ0322
Dolní Folmava	034550	93	87	39	29	50	35	Česká Kubice	553549	Domažlice	CZ0321
Dolní Hradiště	029149	46	40	30	19	36	22	Dolní Hradiště	558800	Plzeň-sever	CZ0325
Dolní Jadruž	029203	50	50	29	21	30	22	Chodský Újezd	560910	Tachov	CZ0327
Dolní Jamné	029211	64	69	36	21	43	26	Bezvěrov	558656	Plzeň-sever	CZ0325
Dolní Kamenice	043061	114	109	50	34	59	40	Holýšov	553654	Domažlice	CZ0321
Dolní Kochánov	119962	-	-	2	-	2	-	Petrovice u Sušice	556921	Klatovy	CZ0322
Dolní Kramolín	052191	43	43	20	15	21	16	Chodová Planá	560901	Tachov	CZ0327
Dolní Lhota	029483	57	60	23	16	28	20	Janovice nad Úhlavou	556394	Klatovy	CZ0322
Dolní Lukavice	029688	510	545	207	158	251	186	Dolní Lukavice	557684	Plzeň-jih	CZ0324
Dolní Metelsko	044938	75	76	19	14	33	27	Horšovský Týn	553671	Domažlice	CZ0321
Dolní Plezom	116408	-	-	-	-	-	-	Ošelín	541681	Tachov	CZ0327
Dolní Polžice	003701	7	3	7	2	7	2	Bezdržice	560740	Tachov	CZ0327
Dolní Sekyřany	038667	215	213	82	68	93	72	Heřmanova Huť	558869	Plzeň-sever	CZ0325
Dolní Staňkov	302180	30	28	17	9	21	9	Sušice	557153	Klatovy	CZ0322
Dolní Vlkyš	090816	57	49	21	19	21	19	Plzeň	554791	Plzeň-město	CZ0323
Dolní Výšina	318078	12	19	8	4	8	4	Obora	541443	Tachov	CZ0327
Doly	007331	89	93	20	18	21	19	Bor	560758	Tachov	CZ0327
Domaslav	080292	34	33	23	12	24	13	Lestkov	561011	Tachov	CZ0327
Domažličky	100722	33	33	17	14	19	16	Bolešiny	555835	Klatovy	CZ0322

Číselník částí obcí

3. pokračování

Název části obce (CO)	Kód CO	Výsledky ze Sčítání lidu, domů a bytů (k 26. 3. 2011)						Název obce (ZUJ)	Kód ZUJ	Název okresu (LAU)	Kód LAU
		Obyvatelstvo podle obvyklého pobytu	Obyvatelstvo podle trvalého pobytu	Domy	z toho obyd- lené	Byty	z toho obyd- lené				
Domoraz	030970	50	51	46	19	50	21	Domoraz	578517	Klatovy	CZ0322
Doubrava	136671	44	43	19	12	20	13	Puclice	554154	Domažlice	CZ0321
Doubrava	031143	249	262	91	72	116	95	Nýřany	559300	Plzeň-sever	CZ0325
Doubravice	101966	11	9	8	6	9	7	Nečtiny	559261	Plzeň-sever	CZ0325
Doubravka	001660	18	17	8	6	8	6	Bělá nad Radbuzou	553441	Domažlice	CZ0321
Doubravka	122670	12 071	12 298	1 222	1 137	5 773	5 411	Plzeň	554791	Plzeň-město	CZ0323
Doudlevice	490288	4 536	4 343	556	511	2 340	2 143	Plzeň	554791	Plzeň-město	CZ0323
Dožice	031461	116	126	80	43	82	44	Mladý Smolivec	558061	Plzeň-jih	CZ0324
Drahkov	031585	116	124	59	41	64	44	Drahkov	540251	Plzeň-jih	CZ0324
Drahoňův Újezd	031771	125	134	82	48	89	51	Drahoňův Újezd	530379	Rokycany	CZ0326
Drahotín	031887	161	178	44	37	70	55	Drahotín	553573	Domažlice	CZ0321
Dražeh	050211	150	153	60	45	73	50	Dražeh	578665	Plzeň-sever	CZ0325
Draženov	032115	392	422	119	105	182	157	Draženov	553581	Domažlice	CZ0321
Drážky	093491	19	21	10	10	11	10	Kakejcov	579017	Rokycany	CZ0326
Dražovice	032336	163	167	68	48	81	58	Dražovice	566683	Klatovy	CZ0322
Drouhavec	044989	16	20	19	6	21	7	Velhartice	557366	Klatovy	CZ0322
Drslavice	171506	94	100	53	32	55	33	Klatovy	555771	Klatovy	CZ0322
Druztová	032701	678	678	231	215	283	249	Druztová	558834	Plzeň-sever	CZ0325
Dřevce	032981	115	111	36	30	56	46	Kožlany	559067	Plzeň-sever	CZ0325
Dubec	170666	33	34	13	12	13	12	Třešně	561304	Tachov	CZ0327
Dubová Lhota	001406	47	46	18	14	20	16	Janovice nad Úhlavou	556394	Klatovy	CZ0322
Dvorec	103462	794	784	286	234	376	301	Nepomuk	558109	Plzeň-jih	CZ0324
Dýšina	034282	1 394	1 396	342	289	597	515	Dýšina	558851	Plzeň-město	CZ0323
Ejповice	034347	642	643	224	187	253	205	Ejповice	559792	Rokycany	CZ0326
Erazim	100455	3	4	3	1	3	1	Mutěňin	553999	Domažlice	CZ0321
Erpužice	034401	265	276	36	34	103	98	Erpužice	560855	Tachov	CZ0327
Filipova Hora	167568	39	42	28	12	28	12	Tlumačov	554341	Domažlice	CZ0321
Filipova Huť	097853	16	19	7	6	7	6	Modrava	542148	Klatovy	CZ0322
Fleký	054640	29	43	12	9	17	9	Chudenín	556386	Klatovy	CZ0322
Františkov	005631	13	17	17	7	17	7	Blížejov	553450	Domažlice	CZ0321
Františkova Ves	119971	37	38	18	13	21	15	Petrovice u Sušice	558921	Klatovy	CZ0322
Frymburk	195952	87	95	58	31	59	31	Frymburk	578525	Klatovy	CZ0322
Habartice	108855	72	77	51	23	65	25	Klatovy	555771	Klatovy	CZ0322
Habrová	406511	18	20	8	7	9	8	Dolany	558788	Plzeň-sever	CZ0325
Hadačka	187682	341	343	100	90	129	114	Výrov	566969	Plzeň-sever	CZ0325
Hadrava	054658	66	66	24	22	29	26	Chudenín	556386	Klatovy	CZ0322
Háje	157333	5	5	5	3	5	3	Srbice	554260	Domažlice	CZ0321
Háje	184373	79	81	30	23	35	25	Řeňče	558303	Plzeň-jih	CZ0324
Háje	406783	1	1	1	1	1	1	Lesná	561002	Tachov	CZ0327
Hájek	036676	96	94	31	26	43	35	Všeruby	554456	Domažlice	CZ0321
Halže	036978	726	800	163	154	273	254	Halže	560863	Tachov	CZ0327
Hamry	192732	106	108	65	32	84	44	Hamry	578240	Klatovy	CZ0322
Hanov	080306	13	13	12	5	12	5	Lestkov	561011	Tachov	CZ0327
Hartmanice	037273	634	678	116	89	335	275	Hartmanice	556181	Klatovy	CZ0322
Hašov	163830	33	31	13	10	13	10	Horšovský Týn	553671	Domažlice	CZ0321
Havlovice	037982	191	185	79	48	89	54	Domažlice	553425	Domažlice	CZ0321
Hedčany	032999	38	43	12	11	16	15	Kožlany	559067	Plzeň-sever	CZ0325
Hejtná	038164	170	177	88	59	96	64	Hejtná	541796	Klatovy	CZ0322
Hlavňovice	039080	100	109	37	26	44	31	Hlavňovice	556203	Klatovy	CZ0322
Hleďsebe	405353	-	-	1	-	1	-	Bělá nad Radbuzou	553441	Domažlice	CZ0321
Hlince	054534	77	72	27	27	30	29	Hlince	566390	Plzeň-sever	CZ0325
Hliněný Újezd	039209	45	42	28	16	31	19	Malý Bor	556629	Klatovy	CZ0322
Hlinné	406864	15	12	8	4	8	4	Tisová	541621	Tachov	CZ0327
Hlohová	039420	233	249	110	76	125	89	Hlohová	553620	Domažlice	CZ0321
Hlohovčice	152901	175	185	75	56	99	74	Hlohovčice	566641	Domažlice	CZ0321
Hlohovice	039446	149	175	78	51	89	58	Hlohovice	559806	Rokycany	CZ0326
Hlohovičky	039454	88	83	40	27	49	33	Hlohovice	559806	Rokycany	CZ0326
Hluboká	064661	373	379	153	120	176	134	Kdyně	553786	Domažlice	CZ0321
Hluboká	196843	24	28	19	12	19	12	Žihle	559695	Plzeň-sever	CZ0325
Hlupenov	406775	-	2	1	-	1	-	Bor	560758	Tachov	CZ0327
Hnačov	121452	96	111	40	29	46	35	Hnačov	542083	Klatovy	CZ0322
Hněvnice	038695	104	108	44	35	46	35	Hněvnice	530221	Plzeň-sever	CZ0325
Hodoušice	108448	112	96	48	33	55	38	Nýrsko	556831	Klatovy	CZ0322
Hodoviz	050229	45	40	20	14	24	16	Hvozď	558931	Plzeň-sever	CZ0325
Hodyně	033006	91	94	27	26	38	35	Kožlany	559067	Plzeň-sever	CZ0325
Hojšova Stráž	040720	131	132	47	34	129	59	Železná Ruda	557528	Klatovy	CZ0322
Holkovice	050628	87	98	54	27	68	34	Chanovice	556335	Klatovy	CZ0322
Holostřevy	041301	162	164	53	47	70	52	Bor	560758	Tachov	CZ0327
Holoubkov	041319	1 469	1 462	304	257	712	608	Holoubkov	559814	Rokycany	CZ0326
Holovousy	054542	56	61	21	20	27	24	Holovousy	566730	Plzeň-sever	CZ0325
Holubeč	041386	74	86	17	14	31	26	Hostouň	553689	Domažlice	CZ0321
Holubín	052205	3	2	5	3	6	3	Chodová Planá	560901	Tachov	CZ0327
Holyně	161420	5	6	2	2	2	2	Svojší	561258	Tachov	CZ0327
Holýšov	041556	4 793	4 846	619	588	2 190	2 029	Holýšov	553654	Domažlice	CZ0321
Honezovice	041751	201	203	73	66	87	77	Honezovice	540668	Plzeň-jih	CZ0324
Hora Svatého Václava	031895	24	27	9	8	9	8	Hora Svatého Václava	566276	Domažlice	CZ0321
Horažďovice	406066	4 832	4 909	941	787	2 285	1 978	Horažďovice	556254	Klatovy	CZ0322
Horažďovická Lhota	170216	67	68	32	19	35	22	Horažďovice	556254	Klatovy	CZ0322

Číselník částí obcí

4. pokračování

Název části obce (CO)	Kód CO	Výsledky ze Sčítání lidu, domů a bytů (k 26. 3. 2011)						Název obce (ZUJ)	Kód ZUJ	Název okresu (LAU)	Kód LAU
		Obyvatelstvo podle obvyklého pobytu	Obyvatelstvo podle trvalého pobytu	Domy	z toho obyd- lené	Byty	z toho obyd- lené				
Horní Bělá	042315	380	393	142	111	183	134	Horní Bělá	558877	Plzeň-sever	CZ0325
Horní Bríza	042633	4 356	4 365	630	588	1 792	1 674	Horní Bríza	558885	Plzeň-sever	CZ0325
Horní Folmava	034568	192	186	31	24	68	52	Česká Kubice	553549	Domažlice	CZ0321
Horní Hradiště	042943	181	186	63	49	79	64	Plasy	559351	Plzeň-sever	CZ0325
Horní Jadrůž	052281	69	74	22	18	31	22	Chodský Újezd	560910	Tachov	CZ0327
Horní Kamenice	043079	227	232	97	74	110	84	Horní Kamenice	553662	Domažlice	CZ0321
Horní Kozolupy	043117	102	102	37	33	45	41	Horní Kozolupy	541290	Tachov	CZ0327
Horní Lhota	172278	23	23	16	8	18	10	Týnec	541885	Klatovy	CZ0322
Horní Lukavice	029696	378	386	174	131	209	153	Horní Lukavice	539821	Plzeň-jih	CZ0324
Horní Metelsko	044920	50	52	16	13	16	13	Horšovský Týn	553671	Domažlice	CZ0321
Horní Němčice	182702	18	18	9	8	10	9	Strážov	557137	Klatovy	CZ0322
Horní Plezom	116416	4	6	5	1	5	1	Oselin	541681	Tachov	CZ0327
Horní Polžice	003719	27	28	9	6	10	7	Bezdrůžice	560740	Tachov	CZ0327
Horní Sekyřany	038709	133	165	35	33	45	42	Heřmanova Huť	558869	Plzeň-sever	CZ0325
Horní Staňkov	039098	2	2	9	2	9	2	Hlavňovice	556203	Klatovy	CZ0322
Horní Výšina	036986	30	29	9	8	11	10	Halže	560863	Tachov	CZ0327
Horušany	045934	15	12	8	4	9	4	Hostouň	553689	Domažlice	CZ0321
Horská Kvilda	097861	64	70	25	16	27	17	Horská Kvilda	542091	Klatovy	CZ0322
Horšice	044831	277	292	113	70	153	107	Horšice	557722	Plzeň-jih	CZ0324
Horšov	044962	185	180	57	49	63	53	Horšovský Týn	553671	Domažlice	CZ0321
Horušany	151599	224	223	84	68	98	70	Soběkury	558346	Plzeň-jih	CZ0324
Hory Matky Boží	044997	101	103	119	46	128	50	Velhartice	557366	Klatovy	CZ0322
Hořákov	003328	15	16	16	7	19	7	Běšiny	555797	Klatovy	CZ0322
Hořehledy	165905	199	185	109	69	118	73	Spálené Poříčí	558362	Plzeň-jih	CZ0324
Hořejší Krušec	037281	30	30	17	13	17	13	Hartmanice	556181	Klatovy	CZ0322
Hořejší Předměstí	030937	2 712	2 697	221	201	1 283	1 188	Domažlice	553425	Domažlice	CZ0321
Hořejší Těšov	037290	16	21	18	5	18	5	Hartmanice	556181	Klatovy	CZ0322
Hořice	023523	15	15	8	5	9	5	Spálené Poříčí	558362	Plzeň-jih	CZ0324
Hoříkovice	071081	85	80	39	28	44	31	Chotěšov	557838	Plzeň-jih	CZ0324
Hostičkov	094005	7	6	7	4	7	4	Chodová Planá	560901	Tachov	CZ0327
Hostouň	045942	956	924	169	154	394	364	Hostouň	553689	Domažlice	CZ0321
Hoštice	098078	42	49	18	15	19	15	Mochtín	556718	Klatovy	CZ0322
Hoštický	098086	77	75	32	23	36	24	Mochtín	556718	Klatovy	CZ0322
Hoštka	046230	274	322	88	77	122	104	Hoštka	560898	Tachov	CZ0327
Hrad Nečtiny	101974	94	92	28	21	50	39	Nečtiny	559261	Plzeň-sever	CZ0325
Hradčany	051721	124	119	56	42	64	46	Chlumčany	557781	Plzeň-jih	CZ0324
Hradec	046752	526	532	174	161	206	182	Hradec	557731	Plzeň-jih	CZ0324
Hradecko	047244	130	130	47	38	65	48	Kralovice	559075	Plzeň-sever	CZ0325
Hrádek	047279	687	727	229	175	328	258	Hrádek	556301	Klatovy	CZ0322
Hrádek	091472	21	23	18	7	22	10	Manětín	559202	Plzeň-sever	CZ0325
Hrádek	047309	766	761	248	209	320	272	Hrádek	559822	Rokycany	CZ0326
Hradešice	047422	256	268	106	79	142	97	Hradešice	556319	Klatovy	CZ0322
Hradišťany	041769	23	26	16	10	18	11	Honezovice	540668	Plzeň-jih	CZ0324
Hradiště	047457	164	169	66	50	81	64	Hradiště	566179	Domažlice	CZ0321
Hradiště	008231	2	1	12	2	13	2	Kolinec	556467	Klatovy	CZ0322
Hradiště	122343	1 902	1 875	394	369	896	822	Plzeň	554791	Plzeň-město	CZ0323
Hradiště	005754	344	333	107	91	135	112	Blovice	557587	Plzeň-jih	CZ0324
Hradiště	047473	123	120	65	44	77	52	Hradiště	557749	Plzeň-jih	CZ0324
Hradiště	124061	28	25	30	16	32	17	Hradiště	541001	Rokycany	CZ0326
Hradišťská Lhotka	047571	46	49	27	14	28	14	Blovice	557587	Plzeň-jih	CZ0324
Hradišťský Újezd	047589	43	40	27	19	29	19	Blovice	557587	Plzeň-jih	CZ0324
Hracholusky	174173	103	106	26	24	33	31	Úlice	559555	Plzeň-sever	CZ0325
Hráz	092436	17	33	17	7	17	7	Mečín	556637	Klatovy	CZ0322
Hromnice	048321	405	436	165	146	189	159	Hromnice	558915	Plzeň-sever	CZ0325
Hřešihlavy	048976	17	15	42	6	42	6	Kladruba	559920	Rokycany	CZ0326
Hříchovice	049034	59	58	32	18	34	19	Zahořany	554464	Domažlice	CZ0321
Hubenov	405892	5	7	5	3	6	3	Běšiny	555797	Klatovy	CZ0322
Hubenov	042323	57	60	26	16	30	20	Horní Bělá	558877	Plzeň-sever	CZ0325
Humpolec	159719	-	-	4	-	4	-	Sušice	557153	Klatovy	CZ0322
Hunčice	049476	103	92	35	30	43	37	Lišňany	559172	Plzeň-sever	CZ0325
Hůrka	406112	5	5	6	2	6	2	Předslav	557005	Klatovy	CZ0322
Hůrky	190152	50	53	23	13	23	13	Zahrádka	578827	Plzeň-sever	CZ0325
Hůrky	049646	249	229	94	76	112	92	Hůrky	559849	Rokycany	CZ0326
Hvizdalka	057126	38	39	13	11	13	11	Janovice nad Úhlavou	556394	Klatovy	CZ0322
Hvozď	050237	208	216	61	52	91	76	Hvozď	558931	Plzeň-sever	CZ0325
Hvozďany	097454	32	33	15	10	16	10	Hvozďany	566331	Domažlice	CZ0321
Hvozďany	174378	30	27	19	14	20	15	Úněšov	559563	Plzeň-sever	CZ0325
Hyršov	050423	112	110	33	25	57	44	Všeruby	554456	Domažlice	CZ0321
Chaloupky	050795	25	22	13	8	16	10	Klatovy	555771	Klatovy	CZ0322
Chalupy	050431	16	15	13	8	13	8	Všeruby	554456	Domažlice	CZ0321
Chalupy	192813	25	18	27	11	27	11	Zemětice	558591	Plzeň-jih	CZ0324
Chamutice	119989	1	1	7	1	7	1	Petrovice u Sušice	556921	Klatovy	CZ0322
Chanovice	050636	441	433	121	87	186	145	Chanovice	556335	Klatovy	CZ0322
Cheznovice	051136	762	768	258	210	347	263	Cheznovice	559857	Rokycany	CZ0326
Chlístov	051322	110	117	73	41	78	43	Chlístov	556343	Klatovy	CZ0322
Chloumek	064297	63	61	39	18	43	22	Kasejovice	557862	Plzeň-jih	CZ0324
Chlum	037303	53	51	25	13	32	16	Hartmanice	556181	Klatovy	CZ0322
Chlum	051519	214	225	80	64	113	81	Chlum	557773	Plzeň-jih	CZ0324

Číselník částí obcí

5. pokračování

Název části obce (CO)	Kód CO	Výsledky ze Sčítání lidu, domů a bytů (k 26. 3. 2011)						Název obce (ZUJ)	Kód ZUJ	Název okresu (LAU)	Kód LAU
		Obyvatelstvo podle obvyklého pobytu	Obyvatelstvo podle trvalého pobytu	Domy	z toho obyd- lené	Byty	z toho obyd- lené				
Chlum	051527	53	47	55	21	58	24	Chlum	540803	Rokycany	CZ0326
Chlumánky	406490	12	12	14	5	14	5	Víctejn	540706	Plzeň-jih	CZ0324
Chlumčany	051730	2 229	2 347	452	402	967	858	Chlumčany	557781	Plzeň-jih	CZ0324
Chlumská	059510	18	23	14	8	14	8	Ježovy	541753	Klatovy	CZ0322
Chlumy	051853	192	196	51	33	66	46	Chlumy	540307	Plzeň-jih	CZ0324
Chmelná	406201	175	184	64	45	83	59	Sušice	557153	Klatovy	CZ0322
Chocenice	051985	418	407	151	116	178	133	Chocenice	557803	Plzeň-jih	CZ0324
Chocenická Lhota	052001	76	75	25	20	28	21	Chocenice	557803	Plzeň-jih	CZ0324
Chocenický Újezd	052019	103	108	41	30	46	35	Letiny	557951	Plzeň-jih	CZ0324
Chockov	081353	7	10	12	4	12	4	Lhotka u Radnic	559946	Rokycany	CZ0326
Chocomyšl	052108	112	111	50	37	61	46	Chocomyšl	553727	Domažlice	CZ0321
Chodov	052130	755	772	218	181	355	301	Chodov	553735	Domažlice	CZ0321
Chodová Planá	052213	1 546	1 611	336	318	609	561	Chodová Planá	560901	Tachov	CZ0327
Chodská Lhota	052256	418	432	169	123	214	157	Chodská Lhota	553743	Domažlice	CZ0321
Chodský Újezd	052299	359	407	110	95	157	131	Chodský Újezd	560910	Tachov	CZ0327
Chomle	177580	66	65	40	25	43	28	Chomle	541141	Rokycany	CZ0326
Chotěšov	053139	101	104	42	27	55	37	Velhartice	557366	Klatovy	CZ0322
Chotěšov	053163	2 116	2 112	594	539	915	808	Chotěšov	557838	Plzeň-jih	CZ0324
Chotěšovičky	122823	4	4	9	2	9	2	Přivany	559377	Plzeň-sever	CZ0325
Chotětín	031780	13	10	16	3	16	3	Zbiroh	560260	Rokycany	CZ0326
Chotikov	053279	1 078	1 061	376	328	437	369	Chotikov	558940	Plzeň-sever	CZ0325
Chotiměř	005649	99	109	48	36	59	39	Bližejov	553450	Domažlice	CZ0321
Chotiná	048330	104	108	40	37	50	44	Hromnice	558915	Plzeň-sever	CZ0325
Chouzovy	054941	49	46	20	14	24	18	Chválenice	557846	Plzeň-město	CZ0323
Chrančovice	053678	110	114	29	18	60	36	Všeruby	559628	Plzeň-sever	CZ0325
Chrást	053783	1 868	1 814	623	523	892	706	Chrást	558966	Plzeň-město	CZ0323
Chrastavice	053902	357	374	115	97	153	122	Chrastavice	553751	Domažlice	CZ0321
Chrástov	053686	10	10	12	4	12	4	Všeruby	559628	Plzeň-sever	CZ0325
Chrášťovice	097144	76	83	22	22	28	27	Malotice	559237	Plzeň-sever	CZ0325
Chřebřany	181625	11	7	9	4	9	4	Vidice	554421	Domažlice	CZ0321
Chřepice	018236	-	-	1	-	1	-	Čachrov	555941	Klatovy	CZ0322
Chříč	054551	185	203	42	42	85	80	Chříč	558974	Plzeň-sever	CZ0325
Chudeč	029220	40	35	19	15	19	15	Bezvěrov	558656	Plzeň-sever	CZ0325
Chudenic	054615	661	690	276	178	397	281	Chudenic	556378	Klatovy	CZ0322
Chudenín	054666	227	236	66	54	104	78	Chudenín	556386	Klatovy	CZ0322
Chválenice	054950	532	520	177	156	238	206	Chválenice	557846	Plzeň-město	CZ0323
Chvalšovice	077305	26	26	17	9	22	12	Čachrov	555941	Klatovy	CZ0322
Chynín	196231	41	37	18	13	20	14	Čížkov	557650	Plzeň-jih	CZ0324
Jablečno	055875	26	22	29	13	30	13	Zbiroh	560260	Rokycany	CZ0326
Jadruž	178705	10	11	9	3	9	3	Stráž	561207	Tachov	CZ0327
Janov	406848	8	13	2	2	2	2	Kočov	541559	Tachov	CZ0327
Janovice	026549	18	19	16	8	16	8	Dlouhá Ves	556076	Klatovy	CZ0322
Janovice nad Úhlavou	057134	1 673	1 618	354	308	716	622	Janovice nad Úhlavou	556394	Klatovy	CZ0322
Jarkovice	406244	-	-	2	-	2	-	Velhartice	557366	Klatovy	CZ0322
Jarov	057606	232	236	105	75	121	87	Jarov	578541	Plzeň-jih	CZ0324
Jarov	057622	136	136	54	35	67	45	Jarov	558982	Plzeň-sever	CZ0325
Javor	172286	68	66	29	19	36	23	Javor	541869	Klatovy	CZ0322
Javorná	057771	144	135	68	42	99	60	Čachrov	555941	Klatovy	CZ0322
Javoří	037311	12	13	6	4	8	5	Hartmanice	556181	Klatovy	CZ0322
Javoří	124222	12	11	12	4	12	4	Kolinec	556467	Klatovy	CZ0322
Javoříčko	406040	11	8	5	3	5	3	Hlavňovice	556203	Klatovy	CZ0322
Javoříčko	406171	1	1	5	1	5	1	Strážov	557137	Klatovy	CZ0322
Jedvaniny	101982	4	2	16	1	16	1	Nečtiny	559261	Plzeň-sever	CZ0325
Jelenov	406121	5	3	4	3	4	3	Rejštejn	557021	Klatovy	CZ0322
Jemnice	167207	33	31	19	15	19	15	Tisová	541621	Tachov	CZ0327
Jeníkovice	170071	27	27	11	6	12	6	Meclov	553913	Domažlice	CZ0321
Jesení	018244	35	36	21	10	23	11	Čachrov	555941	Klatovy	CZ0322
Jetenovice	179523	123	126	61	40	73	49	Velký Bor	557382	Klatovy	CZ0322
Jezerce	165344	17	16	9	7	20	7	Stříbro	561215	Tachov	CZ0327
Jezná	174181	26	19	17	8	19	9	Úlice	559555	Plzeň-sever	CZ0325
Ježovy	059528	151	151	63	40	77	49	Ježovy	541753	Klatovy	CZ0322
Jindřichova Hora	019844	4	-	6	1	6	1	Klenčí pod Čerchovem	553794	Domažlice	CZ0321
Jindřichovice	091049	83	92	27	23	33	27	Kolinec	556467	Klatovy	CZ0322
Jíno	020991	18	20	17	12	18	12	Švihov	557200	Klatovy	CZ0322
Jiřičná	119997	44	41	22	16	28	16	Petrovice u Sušice	556921	Klatovy	CZ0322
Jivjany	179647	70	64	27	21	30	22	Velký Malahov	554413	Domažlice	CZ0321
Jižní Předměstí	406368	27 594	26 538	2 101	2 019	13 497	11 886	Plzeň	554791	Plzeň-město	CZ0323
Kaceřov	061581	119	123	49	31	60	40	Kaceřov	558991	Plzeň-sever	CZ0325
Kadešice	142328	72	69	58	25	63	27	Žihobce	557536	Klatovy	CZ0322
Kakejcov	093505	66	70	27	22	35	29	Kakejcov	579017	Rokycany	CZ0326
Kal	065986	68	68	21	18	27	21	Klatovy	555771	Klatovy	CZ0322
Kalec	196851	-	-	-	-	-	-	Žihle	559695	Plzeň-sever	CZ0325
Kaliště	021008	25	25	27	11	28	11	Švihov	557200	Klatovy	CZ0322
Kámen	075833	27	28	18	10	19	10	Křenice	556505	Klatovy	CZ0322
Kameneč	062405	60	57	51	20	53	22	Kameneč	566811	Rokycany	CZ0326
Kamenná Hora	101991	3	7	16	3	16	3	Nečtiny	559261	Plzeň-sever	CZ0325
Kamenný Újezd	108472	558	559	183	163	218	194	Nýřany	559300	Plzeň-sever	CZ0325
Kamenný Újezd	062961	575	560	223	185	268	212	Kamenný Újezd	541150	Rokycany	CZ0326

# Číselník částí obcí

6. pokračování

Název části obce (CO)	Kód CO	Výsledky ze Sčítání lidu, domů a bytů (k 26. 3. 2011)						Název obce (ZUJ)	Kód ZUJ	Název okresu (LAU)	Kód LAU
		Obyvatelstvo podle obvyklého pobytu	Obyvatelstvo podle trvalého pobytu	Domy	z toho obyd- lené	Byty	z toho obyd- lené				
Kamýk	164577	42	38	22	12	23	13	Švihov	557200	Klatovy	CZ0322
Kamýk	406759	4	4	4	1	4	1	Bezdržice	560740	Tachov	CZ0327
Kanice	062995	172	176	75	44	97	64	Kanice	566144	Domažlice	CZ0321
Kaničky	063011	32	29	18	10	21	12	Kaničky	553778	Domažlice	CZ0321
Karlov	152692	12	10	7	6	8	7	Spálené Poříčí	558362	Plzeň-jih	CZ0324
Karlova Huť	151149	1	1	6	1	6	1	Bělá nad Radbuzou	553441	Domažlice	CZ0321
Karlovice	197939	3	3	8	3	8	3	Kejnice	541826	Klatovy	CZ0322
Kařez	064220	591	599	233	183	293	231	Kařez	559903	Rokycany	CZ0326
Kařízek	406601	46	52	32	16	33	16	Kařízek	530361	Rokycany	CZ0326
Kasejovice	064301	906	946	371	248	470	331	Kasejovice	557862	Plzeň-jih	CZ0324
Kašovice	019739	54	55	24	17	27	19	Hrádek	556301	Klatovy	CZ0322
Kašperské Hory	064394	1 320	1 386	343	245	787	556	Kašperské Hory	556432	Klatovy	CZ0322
Kavřík	064408	7	6	4	2	13	2	Kašperské Hory	556432	Klatovy	CZ0322
Kaznějov	064556	3 031	3 147	524	480	1 348	1 213	Kaznějov	559008	Plzeň-sever	CZ0325
Kbel	064581	130	144	52	39	65	49	Kbel	557871	Plzeň-jih	CZ0324
Kbelany	140546	100	96	39	31	40	32	Kbelany	538183	Plzeň-sever	CZ0325
Kbelnice	080586	75	77	35	23	37	25	Letiny	557951	Plzeň-jih	CZ0324
Kdyně	064670	4 035	4 040	642	547	1 903	1 680	Kdyně	553786	Domažlice	CZ0321
Kejnice	064726	106	107	47	31	62	39	Kejnice	541826	Klatovy	CZ0322
Kejšovice	075108	4	4	4	1	4	1	Krsy	559091	Plzeň-sever	CZ0325
Keplý	318116	25	28	2	1	14	11	Hartmanice	556181	Klatovy	CZ0322
Klabava	064882	437	444	190	153	214	167	Klabava	559911	Rokycany	CZ0326
Kladrubce	065293	61	53	39	19	45	21	Kasejovice	557862	Plzeň-jih	CZ0324
Kladruby	065340	110	119	59	37	63	40	Kladruby	559920	Rokycany	CZ0326
Kladruby	065358	1 216	1 261	271	256	501	461	Kladruby	560928	Tachov	CZ0327
Klášter	065498	189	190	100	65	110	74	Klášter	557897	Plzeň-jih	CZ0324
Klásterský Mlýn	140066	38	43	16	9	27	13	Rejstěj	557021	Klatovy	CZ0322
Klatovy I	405809	847	1 234	142	118	421	322	Klatovy	555771	Klatovy	CZ0322
Klatovy II	405850	5 496	5 406	645	620	2 394	2 221	Klatovy	555771	Klatovy	CZ0322
Klatovy III	405868	6 936	6 858	679	648	3 271	3 065	Klatovy	555771	Klatovy	CZ0322
Klatovy IV	405876	4 677	4 663	633	599	2 094	1 894	Klatovy	555771	Klatovy	CZ0322
Klatovy V	405884	1 024	1 046	97	91	484	437	Klatovy	555771	Klatovy	CZ0322
Klenčí pod Čerchovem	066061	1 203	1 217	323	258	608	497	Klenčí pod Čerchovem	553794	Domažlice	CZ0321
Klenová	172294	120	126	45	32	54	39	Klenová	541851	Klatovy	CZ0322
Klenovice	053694	59	59	23	15	26	16	Všeruby	559628	Plzeň-sever	CZ0325
Kličov	067661	11	11	8	4	8	4	Kočov	541559	Tachov	CZ0327
Klikařov	104213	72	85	49	27	54	30	Neurazy	558125	Plzeň-jih	CZ0324
Kloušov	093173	67	68	42	27	46	30	Merklin	558044	Plzeň-jih	CZ0324
Kněžice	406163	11	11	7	4	7	4	Strážov	557137	Klatovy	CZ0322
Knihy	184381	16	16	13	6	16	8	Řenče	558303	Plzeň-jih	CZ0324
Knije	174190	15	18	10	7	11	8	Úlice	559555	Plzeň-sever	CZ0325
Kocanda	406627	112	110	44	36	50	40	Kamenný Újezd	541150	Rokycany	CZ0326
Kocourov	044946	29	29	10	6	12	8	Horšovský Týn	553671	Domažlice	CZ0321
Kocourov	067610	77	83	33	26	39	30	Mochtín	556718	Klatovy	CZ0322
Kočín	067652	124	123	36	32	59	45	Kočín	578771	Plzeň-sever	CZ0325
Kočov	067679	180	177	37	31	75	65	Kočov	541559	Tachov	CZ0327
Kohoutov	003727	-	1	4	-	4	-	Bezdržice	560740	Tachov	CZ0327
Kochánov	037320	4	2	5	2	5	2	Hartmanice	556181	Klatovy	CZ0322
Kojšice	120006	6	7	5	4	5	4	Petrovice u Sušice	556921	Klatovy	CZ0322
Kokašice	067946	209	216	64	52	90	78	Kokašice	541494	Tachov	CZ0327
Kokořov	197106	87	89	49	36	58	40	Žinkovy	558630	Plzeň-jih	CZ0324
Kokořov	300446	64	64	13	12	21	19	Všeruby	559628	Plzeň-sever	CZ0325
Kokšín	164585	78	78	34	24	42	30	Svihov	557200	Klatovy	CZ0322
Kolínec	068411	780	823	291	212	391	284	Kolínec	556467	Klatovy	CZ0322
Koloveč	068578	951	964	355	270	478	372	Koloveč	553816	Domažlice	CZ0321
Komorno	068845	84	83	24	19	29	24	Blovice	557587	Plzeň-jih	CZ0324
Komošín	405981	3	3	7	1	7	1	Dolany	556106	Klatovy	CZ0322
Komušín	068926	100	105	63	34	67	37	Horažďovice	556254	Klatovy	CZ0322
Konín	406236	2	3	7	1	7	1	Velhartice	557366	Klatovy	CZ0322
Konstantinovy Lázně	069191	669	676	170	143	330	274	Konstantinovy Lázně	560952	Tachov	CZ0327
Kopec	406821	5	5	2	2	2	2	Prostiboř	541486	Tachov	CZ0327
Kopidlo	069311	126	127	56	45	63	50	Kopidlo	559024	Plzeň-sever	CZ0325
Kornatice	093513	156	159	74	50	87	57	Kornatice	579033	Rokycany	CZ0326
Koryta	003492	173	179	64	53	77	66	Bezdržice	555801	Klatovy	CZ0322
Koryta	069680	117	137	47	30	57	39	Koryta	559032	Plzeň-sever	CZ0325
Korýtko	121410	20	22	14	8	17	9	Pláně	530336	Plzeň-sever	CZ0325
Korýtko	320846	8	8	5	1	6	1	Horská Kvilda	542091	Klatovy	CZ0322
Kořen	080314	10	6	6	2	6	2	Olbramov	568888	Tachov	CZ0327
Kosmáčov	065960	22	22	11	7	13	8	Klatovy	555771	Klatovy	CZ0322
Kosov	007340	29	43	22	11	22	11	Bor	560758	Tachov	CZ0327
Kostelec	101117	38	43	10	10	11	11	Hromnice	558915	Plzeň-sever	CZ0325
Kostelec	070092	287	305	61	57	106	101	Kostelec	503916	Tachov	CZ0327
Kostelíště	187356	1	1	1	1	1	1	Všeruby	554456	Domažlice	CZ0321
Košetice	049492	39	48	26	12	27	13	Lištany	559172	Plzeň-sever	CZ0325
Kotaneč	137120	9	10	9	4	9	4	Manětín	559202	Plzeň-sever	CZ0325
Koterov	071056	2 399	2 434	543	494	1 089	963	Plzeň	554791	Plzeň-město	CZ0323
Kotuň	113026	130	123	81	48	88	52	Oselce	558184	Plzeň-jih	CZ0324
Kotousov	051993	25	26	11	8	12	9	Chocenice	557803	Plzeň-jih	CZ0324



# Číselník částí obcí

7. pokračování

Název části obce (CO)	Kód CO	Výsledky ze Sčítání lidu, domů a bytů (k 26. 3. 2011)						Název obce (ZUJ)	Kód ZUJ	Název okresu (LAU)	Kód LAU
		Obyvatelstvo podle obvyklého pobytu	Obyvatelstvo podle trvalého pobytu	Domy	z toho obyd- lené	Byty	z toho obyd- lené				
Kotovice	071099	123	136	40	33	44	35	Kotovice	540633	Plzeň-jih	CZ0324
Kout na Šumavě	071234	1 088	1 107	320	268	489	398	Kout na Šumavě	553824	Domažlice	CZ0321
Kovčín	071544	80	79	55	33	60	35	Kovčín	578177	Klatovy	CZ0322
Kozí	003336	110	115	44	31	58	38	Běšiny	555797	Klatovy	CZ0322
Kozlovice	071749	88	88	52	29	55	31	Kozlovice	540200	Plzeň-jih	CZ0324
Kozojedy	071935	436	423	110	106	181	168	Kozojedy	559041	Plzeň-sever	CZ0325
Kozolupy	071986	974	950	263	234	475	392	Kozolupy	559059	Plzeň-sever	CZ0325
Kožlany	072061	1 160	1 097	301	291	461	429	Kožlany	559067	Plzeň-sever	CZ0325
Kračin	167070	12	13	5	4	5	4	Tis u Blatna	559482	Plzeň-sever	CZ0325
Kralovice	406538	3 181	3 216	676	634	1 343	1 214	Kralovice	559075	Plzeň-sever	CZ0325
Kramolín	073091	101	115	64	39	71	45	Kramolín	557943	Plzeň-jih	CZ0324
Krasavce	029700	69	72	36	24	39	25	Dolní Lukavice	557684	Plzeň-jih	CZ0324
Krasíkov	406830	-	-	1	-	1	-	Kokašice	541494	Tachov	CZ0327
Krásné Údolí	020419	36	42	20	15	20	15	Černošín	560812	Tachov	CZ0327
Krašov	003859	16	16	19	7	19	7	Bezvěrov	558656	Plzeň-sever	CZ0325
Krašovice	074110	380	381	126	110	160	133	Krašovice	559083	Plzeň-sever	CZ0325
Krchleby	153559	256	245	130	84	161	99	Staňkov	554294	Domažlice	CZ0321
Kroměždíče	100731	73	71	32	20	39	24	Bolešiny	555835	Klatovy	CZ0322
Krotějov	156744	26	27	21	9	22	9	Strážov	557137	Klatovy	CZ0322
Krsov	116033	51	54	23	20	23	20	Ostrov u Bezdržic	559326	Plzeň-sever	CZ0325
Krsy	075116	140	152	44	34	75	62	Krsy	559091	Plzeň-sever	CZ0325
Krtín	148181	-	-	2	-	2	-	Skapce	579467	Tachov	CZ0327
Krukanice	119270	33	36	18	12	19	13	Pemarec	559334	Plzeň-sever	CZ0325
Krutěnice	174807	31	26	16	9	18	10	Nalžovské Hory	556751	Klatovy	CZ0322
Křakov	147338	47	60	16	9	31	22	Miřkov	553956	Domažlice	CZ0321
Křečov	163741	28	32	10	9	12	11	Štichovice	578797	Plzeň-sever	CZ0325
Křelovice	075663	137	173	48	37	61	47	Křelovice	559105	Plzeň-sever	CZ0325
Křenice	075841	101	108	46	25	57	35	Křenice	556505	Klatovy	CZ0322
Křenovy	075906	148	144	57	45	69	55	Křenovy	553832	Domažlice	CZ0321
Křimice	076198	1 850	1 815	409	368	737	642	Plzeň	554791	Plzeň-město	CZ0323
Křínov	121258	27	16	10	9	11	10	Planá	561134	Tachov	CZ0327
Kříše	013536	234	223	127	89	147	100	Břasy	559725	Rokycany	CZ0326
Kříštin	157597	31	28	20	12	20	12	Klatovy	555771	Klatovy	CZ0322
Křivce	003735	12	12	9	4	11	5	Bezdržice	560740	Tachov	CZ0327
Kříženec	406015	-	-	3	-	4	-	Hartmanice	556181	Klatovy	CZ0322
Kříženec	121266	35	38	17	12	18	12	Planá	561134	Tachov	CZ0327
Křížovice	023582	42	42	35	15	38	17	Plánice	556955	Klatovy	CZ0322
Kšice	076741	170	192	57	45	75	56	Kšice	560979	Tachov	CZ0327
Kuciny	135933	127	124	52	40	59	44	Příchovice	558257	Plzeň-jih	CZ0324
Kumpolec	406872	8	9	3	3	3	3	Tisová	541621	Tachov	CZ0327
Kundratice	037338	66	58	39	19	44	24	Hartmanice	556181	Klatovy	CZ0322
Kundratice	178713	43	43	18	15	19	16	Přimda	561151	Tachov	CZ0327
Kunějovice	077194	139	130	52	37	63	47	Kunějovice	559121	Plzeň-sever	CZ0325
Kunkovice	077313	50	47	21	12	30	20	Čachrov	555941	Klatovy	CZ0322
Kurojedy	077607	118	103	24	20	26	21	Bor	560758	Tachov	CZ0327
Kůstí	019445	50	51	22	14	24	16	Město Touškov	559211	Plzeň-sever	CZ0325
Kvasetice	087599	129	134	62	41	76	52	Plánice	556955	Klatovy	CZ0322
Kvaslice	405833	8	12	8	4	8	4	Klatovy	555771	Klatovy	CZ0322
Kvášňovice	078221	125	126	74	47	88	59	Kvášňovice	541931	Klatovy	CZ0322
Kvičovice	078336	357	362	119	102	160	137	Kvičovice	553841	Domažlice	CZ0321
Kydliny	078395	85	89	48	31	54	36	Klatovy	555771	Klatovy	CZ0322
Kyjov	189570	41	46	14	12	16	13	Zadní Chodov	541362	Tachov	CZ0327
Kyšice	078727	873	877	307	262	354	294	Kyšice	559130	Plzeň-město	CZ0323
Labuť	078832	87	75	37	32	38	33	Staré Sedliště	561185	Tachov	CZ0327
Láz	065366	52	52	20	16	20	16	Kladruby	560928	Tachov	CZ0327
Lazce	044911	33	35	14	11	17	13	Horšovský Týn	553671	Domažlice	CZ0321
Lažánky	405817	10	10	7	4	7	4	Klatovy	555771	Klatovy	CZ0322
Lažany	026794	17	16	10	6	10	6	Přestavky	530131	Plzeň-jih	CZ0324
Lažany	020427	19	10	10	8	10	8	Černošín	560812	Tachov	CZ0327
Ledce	079634	742	750	249	227	317	270	Ledce	559148	Plzeň-sever	CZ0325
Lednice	079812	79	82	26	24	34	29	Kozojedy	559041	Plzeň-sever	CZ0325
Lehom	156752	19	21	15	6	17	8	Strážov	557137	Klatovy	CZ0322
Lelov	155501	111	111	45	36	47	38	Stod	558389	Plzeň-jih	CZ0324
Leopoldov	406546	16	7	14	5	15	6	Nečtiny	559261	Plzeň-sever	CZ0325
Lesná	080063	393	412	106	98	152	137	Lesná	561002	Tachov	CZ0327
Lestkov	080322	251	278	77	59	112	90	Lestkov	561011	Tachov	CZ0327
Lešíšov	098248	18	19	12	6	13	6	Mokrosuky	556726	Klatovy	CZ0322
Lešovice	102008	6	5	15	4	15	4	Nečtiny	559261	Plzeň-sever	CZ0325
Letiny	080608	518	361	128	100	162	125	Letiny	557951	Plzeň-jih	CZ0324
Letkov	080624	627	582	204	187	246	214	Letkov	540561	Plzeň-město	CZ0323
Letovy	095818	56	54	31	20	36	22	Nalžovské Hory	556751	Klatovy	CZ0322
Lhota	080942	1 023	967	341	304	388	332	Plzeň	554791	Plzeň-město	CZ0323
Lhota	093181	31	26	20	10	21	10	Merklín	558044	Plzeň-jih	CZ0324
Lhota	054569	5	6	6	5	6	5	Chříč	558974	Plzeň-sever	CZ0325
Lhota	115967	10	14	4	2	4	2	Bor	560758	Tachov	CZ0327
Lhota	020435	-	-	-	-	-	-	Černošín	560812	Tachov	CZ0327
Lhota pod Radčem	081132	321	327	130	100	149	114	Lhota pod Radčem	567001	Rokycany	CZ0326
Lhota u Stříbra	161888	102	103	37	26	39	28	Stříbro	561215	Tachov	CZ0327

Číselník částí obcí

8. pokračování

Název části obce (CO)	Kód CO	Výsledky ze Sčítání lidu, domů a bytů (k 26. 3. 2011)						Název obce (ZUJ)	Kód ZUJ	Název okresu (LAU)	Kód LAU
		Obyvatelstvo podle obvyklého pobytu	Obyvatelstvo podle trvalého pobytu	Domy	z toho obyd- lené	Byty	z toho obyd- lené				
Lhotka	102709	66	65	25	20	30	24	Nekmíř	559270	Pízeň-sever	CZ0325
Lhotka	116157	78	73	46	26	51	28	Ostrovce-Lhotka	566993	Rokycany	CZ0326
Lhotka	167215	36	34	17	11	22	14	Tisová	541621	Tachov	CZ0327
Lhotka u Radnic	081361	60	64	26	18	28	19	Lhotka u Radnic	559946	Rokycany	CZ0326
Lhovice	164593	145	157	62	45	75	54	Švihov	557200	Klatovy	CZ0322
Lhůta	067628	31	39	16	11	18	12	Mochtín	556718	Klatovy	CZ0322
Lhůta	172081	174	169	80	57	92	65	Lhůta	578606	Pízeň-město	CZ0323
Libákovice	145084	160	164	60	46	78	57	Řeňče	558303	Pízeň-jih	CZ0324
Liběčice	039101	27	30	21	10	22	11	Hlavňovice	556203	Klatovy	CZ0322
Libkov	082937	115	112	45	36	48	39	Libkov	553859	Domažlice	CZ0321
Liblín	082996	286	290	51	42	75	62	Liblín	559954	Rokycany	CZ0326
Libosváry	181633	40	38	19	14	22	17	Vidice	554421	Domažlice	CZ0321
Lidlový Dvory	064416	9	12	8	5	8	5	Kašperské Hory	556432	Klatovy	CZ0322
Lině	083852	2 420	2 430	585	527	1 044	933	Lině	559164	Pízeň-sever	CZ0325
Lípa	174386	6	6	5	3	8	3	Úněšov	559563	Pízeň-sever	CZ0325
Lipí	091481	11	13	16	7	17	7	Manětín	559202	Pízeň-sever	CZ0325
Lipnice	084131	345	328	146	109	162	120	Spálené Poříčí	558362	Pízeň-jih	CZ0324
Lipno	049506	35	24	33	15	33	15	Lištany	559172	Pízeň-sever	CZ0325
Lipová Lhota	015318	12	13	17	7	18	7	Budčice	555894	Klatovy	CZ0322
Lísková	066079	3	7	4	1	4	1	Nemanice	554006	Domažlice	CZ0321
Lisov	046761	107	110	37	32	40	35	Lisov	540064	Pízeň-jih	CZ0324
Liščí	054674	17	15	5	4	5	4	Chudenín	556386	Klatovy	CZ0322
Lišče	029718	165	159	77	58	90	63	Dolní Lukavice	557684	Pízeň-jih	CZ0324
Lišina	084999	159	163	70	53	81	62	Lišina	540617	Pízeň-jih	CZ0324
Liškov	018805	42	41	27	17	27	17	Čížkov	557650	Pízeň-jih	CZ0324
Lišná	085014	162	167	80	52	91	56	Lišná	559962	Rokycany	CZ0326
Lištany	085189	316	340	103	78	160	121	Lištany	559172	Pízeň-sever	CZ0325
Litě	028606	189	195	68	56	95	72	Litě	566420	Pízeň-sever	CZ0325
Litice	490296	2 730	2 315	735	663	1 077	945	Pízeň	554791	Pízeň-město	CZ0323
Litohlavy	085367	494	491	183	152	217	179	Litohlavy	553611	Rokycany	CZ0326
Lobzy	490300	10 982	11 541	1 004	956	5 547	5 199	Pízeň	554791	Pízeň-město	CZ0323
Lobzy	116424	2	3	4	-	4	-	Ošelín	541681	Tachov	CZ0327
Lochousice	086444	103	113	45	30	48	31	Lochousice	566462	Pízeň-sever	CZ0325
Lom u Stříbra	002542	46	43	21	16	21	16	Benešovice	560723	Tachov	CZ0327
Lom u Tachova	086606	400	415	53	47	161	146	Lom u Tachova	541702	Tachov	CZ0327
Lomec	029491	86	79	21	18	39	31	Lomec	578070	Klatovy	CZ0322
Lomnička	121517	69	82	49	26	58	30	Plasy	559351	Pízeň-sever	CZ0325
Lomnička	034410	19	19	21	8	22	9	Káče	560979	Tachov	CZ0327
Lomy	067954	37	35	14	10	15	11	Kokašice	541494	Tachov	CZ0327
Loreta	406252	19	19	10	9	11	9	Týnec	541885	Klatovy	CZ0322
Losina	053171	76	73	31	25	34	27	Chotěšov	557838	Pízeň-jih	CZ0324
Losiná	086843	1 157	1 119	367	321	466	389	Losiná	558001	Pízeň-město	CZ0323
Loučany	172308	9	9	8	3	8	3	Javor	541869	Klatovy	CZ0322
Loučím	086975	127	125	55	41	61	45	Loučím	553867	Domažlice	CZ0321
Loučová	037346	7	6	17	5	18	5	Hartmanice	556181	Klatovy	CZ0322
Louňová	087343	64	63	60	26	64	28	Louňová	558010	Pízeň-jih	CZ0324
Loužná	100650	46	44	41	20	42	21	Mysliv	556734	Klatovy	CZ0322
Lovčice	087602	44	51	26	12	32	16	Plánice	556955	Klatovy	CZ0322
Loza	028614	259	267	88	77	119	103	Loza	566446	Pízeň-sever	CZ0325
Lšelin	070106	26	16	7	6	7	6	Kostelec	503916	Tachov	CZ0327
Lštění	087858	121	121	57	37	64	41	Bližejov	553450	Domažlice	CZ0321
Luby	065978	972	1 023	259	225	431	345	Klatovy	555771	Klatovy	CZ0322
Lucice	054623	37	39	27	11	28	11	Chudenice	556378	Klatovy	CZ0322
Luciště	165913	123	122	61	38	70	45	Spálené Poříčí	558362	Pízeň-jih	CZ0324
Luhov	085197	86	100	30	18	46	30	Lištany	559172	Pízeň-sever	CZ0325
Lukavice	156761	52	56	28	20	36	28	Strážov	557137	Klatovy	CZ0322
Luková	093572	4	5	10	1	11	1	Manětín	559202	Pízeň-sever	CZ0325
Lukoviště	089061	27	29	21	10	21	10	Kolinec	556467	Klatovy	CZ0322
Lužany	089184	438	465	151	130	222	175	Lužany	558028	Pízeň-jih	CZ0324
Luženice	089303	126	117	44	33	49	34	Luženičky	553891	Domažlice	CZ0321
Luženičky	089311	203	204	57	52	64	56	Luženičky	553891	Domažlice	CZ0321
Lužná	007358	36	41	13	13	13	13	Bor	560758	Tachov	CZ0327
Mačice	016144	51	46	40	17	47	24	Soběšice	557099	Klatovy	CZ0322
Makalovy	405906	19	19	4	4	5	5	Ostřetice	578061	Klatovy	CZ0322
Makov	134414	115	114	46	34	61	46	Předslav	557005	Klatovy	CZ0322
Malá Víska	186252	236	237	81	72	102	86	Vrhavec	557455	Klatovy	CZ0322
Malé Dvorce	178721	36	36	18	14	18	14	Přímda	561151	Tachov	CZ0327
Malé Hydčice	039217	7	7	9	5	11	5	Malý Bor	556629	Klatovy	CZ0322
Malé Předměstí	044903	1 981	1 986	255	233	919	847	Horšovský Týn	553671	Domažlice	CZ0321
Maleč	090590	24	17	35	12	35	12	Strašín	557129	Klatovy	CZ0322
Malechov	028355	108	110	49	36	57	39	Dolany	556106	Klatovy	CZ0322
Malesice	090824	712	691	198	178	269	241	Pízeň	554791	Pízeň-město	CZ0323
Malínec	064599	80	86	37	26	45	32	Kbel	557871	Pízeň-jih	CZ0324
Málkov	136093	10	9	4	1	4	1	Přímda	561151	Tachov	CZ0327
Málkovice	119288	19	20	15	5	16	6	Pernarec	559334	Pízeň-sever	CZ0325
Málkovice	077615	31	29	8	8	8	8	Bor	560758	Tachov	CZ0327
Malonice	087866	33	38	26	14	27	15	Bližejov	553450	Domažlice	CZ0321
Malonice	091057	130	138	51	37	76	56	Kolinec	556467	Klatovy	CZ0322

Číselník částí obcí

9. pokračování

Název části obce (CO)	Kód CO	Výsledky ze Sčítání lidu, domů a bytů (k 26. 3. 2011)						Název obce (ZUJ)	Kód ZUJ	Název okresu (LAU)	Kód LAU
		Obyvatelstvo podle obvyklého pobytu	Obyvatelstvo podle trvalého pobytu	Domy	z toho obyd- lené	Byty	z toho obyd- lené				
Malovice	077623	20	20	9	5	9	5	Bor	560758	Tachov	CZ0327
Malovice	034428	42	45	23	15	26	15	Erpužice	560855	Tachov	CZ0327
Malý Bor	091391	324	339	133	102	163	122	Malý Bor	556629	Klatovy	CZ0322
Malý Kozí Hřbet	406139	-	1	7	-	7	-	Rejstěj	557021	Klatovy	CZ0322
Malý Malahov	136689	43	45	17	15	21	17	Pučlice	554154	Domažlice	CZ0321
Malý Radkov	406023	4	3	2	2	2	2	Hartmanice	556181	Klatovy	CZ0322
Malý Rapotín	164925	63	59	25	23	27	24	Tachov	560715	Tachov	CZ0327
Manětín	091499	717	719	253	176	405	299	Manětín	559202	Plzeň-sever	CZ0325
Maňovice	117285	33	37	36	15	36	15	Maňovice	578410	Klatovy	CZ0322
Maňovice	094552	58	67	44	22	49	26	Mileč	558052	Plzeň-jih	CZ0324
Mantov	053180	488	498	155	132	224	180	Chotěšov	557838	Plzeň-jih	CZ0324
Mariánský Týnec	302350	24	24	9	7	10	8	Kralovice	559075	Plzeň-sever	CZ0325
Mařovice	161373	13	15	9	6	10	6	Petrovice u Sušice	556921	Klatovy	CZ0322
Mařovy Chody	018571	63	61	22	18	30	24	Částkov	560804	Tachov	CZ0327
Mašovice	092363	67	65	23	21	26	24	Meclov	553913	Domažlice	CZ0321
Matějovice	025674	-	1	3	-	3	-	Dešenice	556041	Klatovy	CZ0322
Maxov	092339	38	33	21	12	21	12	Všeruby	554456	Domažlice	CZ0321
Meclov	092371	589	619	181	159	253	216	Meclov	553913	Domažlice	CZ0321
Měčín	092444	557	598	198	151	282	212	Měčín	556637	Klatovy	CZ0322
Mečkov	064602	18	19	15	8	16	9	Kbel	557871	Plzeň-jih	CZ0324
Medná	153001	28	27	10	8	12	10	Srby	554278	Domažlice	CZ0321
Medový Újezd	100927	222	221	130	86	147	96	Medový Újezd	579009	Rokycany	CZ0326
Měcholupy	134422	141	138	54	38	74	56	Předslav	557005	Klatovy	CZ0322
Měcholupy	092746	191	206	101	64	110	71	Měcholupy	539716	Plzeň-jih	CZ0324
Mělnice	041394	34	36	20	15	21	15	Hostouň	553689	Domažlice	CZ0321
Měřčín	018813	14	13	14	7	15	7	Čížkov	557650	Plzeň-jih	CZ0324
Merklín	093190	1 084	1 101	373	275	505	377	Merklín	558044	Plzeň-jih	CZ0324
Městíště	025496	5	6	7	4	7	4	Dešenice	556041	Klatovy	CZ0322
Město	405329	570	780	146	117	313	230	Domažlice	553425	Domažlice	CZ0321
Město	405361	365	483	88	72	222	178	Horšovský Týn	553671	Domažlice	CZ0321
Město Touškov	093432	2 027	2 009	475	424	849	755	Město Touškov	559211	Plzeň-sever	CZ0325
Mešno	093521	84	92	43	25	50	29	Mešno	579084	Rokycany	CZ0326
Mezholezy (dříve okres Horš. Týn)	093564	122	118	32	29	46	42	Mezholezy (dříve okres Horš. Týn)	553930	Domažlice	CZ0321
Mezholezy (dříve okres Domažlice)	093566	65	85	48	24	52	26	Mezholezy (dříve okres Domažlice)	553921	Domažlice	CZ0321
Mezi	093581	56	60	20	14	27	19	Manětín	559202	Plzeň-sever	CZ0325
Mezihoří	164607	71	67	39	27	39	27	Mezihoří	578461	Klatovy	CZ0322
Mchov	154644	40	39	17	15	17	15	Staré Sedliště	561185	Tachov	CZ0327
Michalovy Hory	094013	79	78	45	28	47	30	Chodová Planá	560901	Tachov	CZ0327
Milavče	094501	420	420	141	113	191	149	Milavče	553948	Domažlice	CZ0321
Milčice	071552	98	111	65	40	69	42	Mysliv	556734	Klatovy	CZ0322
Milčice	159701	7	7	3	2	4	2	Sušice	557153	Klatovy	CZ0322
Mileč	094561	124	135	53	36	64	41	Mileč	558052	Plzeň-jih	CZ0324
Milence	025658	148	158	64	46	76	55	Dešenice	556041	Klatovy	CZ0322
Miletice	026344	68	73	35	21	42	26	Diažov	556068	Klatovy	CZ0322
Milevo	065374	48	48	28	19	28	19	Kladruby	560928	Tachov	CZ0327
Milíkov	157791	64	62	27	24	29	24	Stříbro	561215	Tachov	CZ0327
Milínov	039110	94	98	35	28	45	32	Hlavňovice	556203	Klatovy	CZ0322
Milínov	104469	181	191	77	61	90	71	Milínov	530140	Plzeň-jih	CZ0324
Milíře	088323	204	192	43	34	102	64	Milíře	541532	Tachov	CZ0327
Milíře	142611	6	8	13	4	13	4	Rozvadov	561169	Tachov	CZ0327
Mimov	116386	36	34	22	13	24	15	Osvračín	554073	Domažlice	CZ0321
Mírkovice	045951	29	21	12	10	12	10	Hostouň	553689	Domažlice	CZ0321
Mírošov	095427	2 299	2 171	624	522	874	701	Mírošov	559997	Rokycany	CZ0326
Mířenice	095826	90	81	44	28	50	32	Nažovské Hory	556751	Klatovy	CZ0322
Miřkov	095958	209	208	75	56	105	78	Miřkov	553956	Domažlice	CZ0321
Miřovice	180378	41	42	21	16	21	16	Ves Touškov	558494	Plzeň-jih	CZ0324
Mišov	007927	103	112	58	36	66	42	Mišov	546399	Plzeň-jih	CZ0324
Mítov	106542	48	43	48	19	50	21	Nové Mitrovce	558176	Plzeň-jih	CZ0324
Mladice	191299	29	22	18	11	19	11	Zavlekov	557463	Klatovy	CZ0322
Mladotice	182711	1	1	4	1	4	1	Strážov	557137	Klatovy	CZ0322
Mladotice	097152	433	442	131	113	185	154	Mladotice	559237	Plzeň-sever	CZ0325
Mladý Smolivec	097195	207	225	87	57	112	80	Mladý Smolivec	558061	Plzeň-jih	CZ0324
Mlázovy	097284	62	63	39	18	44	21	Kolinec	556467	Klatovy	CZ0322
Mlečice	097292	210	221	101	62	132	86	Mlečice	560006	Rokycany	CZ0326
Mlýnářovice	173959	31	31	21	12	22	13	Plánice	556955	Klatovy	CZ0322
Mlýnec	126152	143	139	57	45	67	50	Postřekov	554138	Domažlice	CZ0321
Mlýnec	125130	40	45	25	17	30	18	Poleň	541788	Klatovy	CZ0322
Mlýnec	173819	21	20	11	6	11	6	Primda	561151	Tachov	CZ0327
Mlýneček	066214	31	35	14	10	17	11	Mrákov	553981	Domažlice	CZ0321
Mlýnské Struhadlo	173967	52	47	53	22	57	25	Mlýnské Struhadlo	542059	Klatovy	CZ0322
Mnichov	097462	155	176	41	34	62	52	Mnichov	566292	Domažlice	CZ0321
Močerady	097675	51	53	34	21	40	24	Močerady	599174	Domažlice	CZ0321
Modlín	151271	7	7	3	2	3	2	Kdyně	553786	Domažlice	CZ0321
Modrava	097870	33	36	16	12	18	14	Modrava	542148	Klatovy	CZ0322
Mohelnice	097985	70	67	37	21	47	30	Mohelnice	558079	Plzeň-jih	CZ0324
Mochov	037354	7	2	5	3	5	3	Hartmanice	556181	Klatovy	CZ0322
Mochtín	098094	358	380	103	82	156	126	Mochtín	556718	Klatovy	CZ0322
Mokrosuky	098256	104	109	61	40	72	49	Mokrosuky	556726	Klatovy	CZ0322

Číselník částí obcí

10. pokračování

Název části obce (CO)	Kód CO	Výsledky ze Sčítání lidu, domů a bytů (k 26. 3. 2011)						Název obce (ZUJ)	Kód ZUJ	Název okresu (LAU)	Kód LAU
		Obyvatelstvo podle obvyklého pobytu	Obyvatelstvo podle trvalého pobytu	Domy	z toho obyd- lené	Byty	z toho obyd- lené				
Mokrouše	172090	210	205	73	65	82	73	Mokrouše	540641	Plzeň-město	CZ0323
Mostek	143952	-	-	-	-	-	-	Rybník	554189	Domažlice	CZ0321
Mostice	190161	27	27	15	9	15	9	Zahrádka	578827	Plzeň-sever	CZ0325
Mostiště	039462	50	40	26	16	27	16	Hlohovice	559806	Rokycany	CZ0326
Mračnice	092380	62	62	17	16	20	19	Meclov	553913	Domažlice	CZ0321
Mrákov	100072	480	482	132	119	185	165	Mrákov	553981	Domažlice	CZ0321
Mrchojedy	170089	24	29	11	7	12	7	Meclov	553913	Domažlice	CZ0321
Mrtník	100161	331	342	118	95	150	120	Mrtník	559245	Plzeň-sever	CZ0325
Mstice	406309	7	4	3	2	4	3	Vřeskovice	566055	Klatovy	CZ0322
Muckov	007366	8	6	4	2	4	2	Bor	560758	Tachov	CZ0327
Mutěnin	100463	225	222	96	62	122	83	Mutěnin	553999	Domažlice	CZ0321
Mydlovary	075671	20	15	12	7	12	7	Křelovice	559105	Plzeň-sever	CZ0325
Myslinka	071994	144	153	43	37	50	42	Myslinka	566543	Plzeň-sever	CZ0325
Mysliv	100668	263	287	100	67	138	102	Mysliv	556734	Klatovy	CZ0322
Myslovice	100749	119	123	58	40	67	44	Myslovice	541745	Klatovy	CZ0322
Myť	195545	149	152	69	52	84	62	Žďirec	558605	Plzeň-jih	CZ0324
Myť	095435	44	44	29	18	30	19	Mirošov	559997	Rokycany	CZ0326
Myto	100935	1 506	1 506	579	457	725	550	Myto	560014	Rokycany	CZ0326
Myto	088331	41	38	15	11	21	15	Tachov	560715	Tachov	CZ0327
Načetín	031909	15	16	5	5	6	6	Hora Svatého Václava	566276	Domažlice	CZ0321
Nadryby	101125	106	110	41	38	47	41	Nadryby	559253	Plzeň-sever	CZ0325
Nahořanky	156256	9	12	20	5	20	5	Strašín	557129	Klatovy	CZ0322
Nahošice	094510	72	64	38	23	48	27	Blížejov	553450	Domažlice	CZ0321
Nahý Újezdec	101249	150	158	41	38	44	40	Chodský Újezd	560910	Tachov	CZ0327
Náklv	085201	37	33	9	9	14	9	Lištany	559172	Plzeň-sever	CZ0325
Nalžov	406082	265	271	97	66	138	99	Nalžovské Hory	556751	Klatovy	CZ0322
Nebílovský Borek	024040	246	241	89	79	128	99	Stěnovický Borek	539741	Plzeň-město	CZ0323
Nebilovy	104078	327	332	118	91	170	124	Nebilovy	540340	Plzeň-jih	CZ0324
Neblašov	052302	18	21	12	7	14	8	Chodský Újezd	560910	Tachov	CZ0327
Nebřeziny	121525	145	148	94	51	106	56	Plasy	559351	Plzeň-sever	CZ0325
Nečtiny	102016	337	361	126	96	167	130	Nečtiny	559261	Plzeň-sever	CZ0325
Nedanice	092452	63	64	33	21	42	27	Měčín	556637	Klatovy	CZ0322
Nedaničky	092461	27	28	15	9	15	9	Měčín	556637	Klatovy	CZ0322
Nedražice	070114	79	87	29	26	34	29	Kostelec	503916	Tachov	CZ0327
Nehodiv	100676	67	78	43	22	55	28	Nehodiv	578223	Klatovy	CZ0322
Nechanice	102440	54	57	43	21	45	23	Nové Mitrovce	558176	Plzeň-jih	CZ0324
Nekmíř	102717	379	377	139	119	171	142	Nekmíř	559270	Plzeň-sever	CZ0325
Nekvasovy	102750	180	187	106	60	126	70	Nekvasovy	558095	Plzeň-jih	CZ0324
Nemanice	102849	160	207	50	38	89	55	Nemanice	554006	Domažlice	CZ0321
Nemaničky	321087	7	4	4	4	4	3	Nemanice	554006	Domažlice	CZ0321
Němčice	170097	22	19	13	9	13	9	Meclov	553913	Domažlice	CZ0321
Němčice	102962	126	125	60	45	64	46	Němčice	599166	Domažlice	CZ0321
Němčice	102989	121	116	71	38	78	44	Předslav	557005	Klatovy	CZ0322
Němčovice	103080	70	82	34	16	41	23	Němčovice	566837	Rokycany	CZ0326
Nemilkov	103144	166	163	53	41	79	60	Velhartice	557366	Klatovy	CZ0322
Nemňenice	015962	24	26	14	9	16	11	Černovice	566098	Domažlice	CZ0321
Nepomuk	103471	3 015	3 004	508	412	1 357	1 196	Nepomuk	558109	Plzeň-jih	CZ0324
Neprochovy	103527	25	29	33	10	33	10	Nalžovské Hory	556751	Klatovy	CZ0322
Něšov	075680	4	3	12	3	12	3	Pernarec	559334	Plzeň-sever	CZ0325
Netunice	104086	175	188	73	50	93	63	Netunice	558117	Plzeň-jih	CZ0324
Neuměř	104167	134	144	52	45	59	49	Neuměř	554022	Domažlice	CZ0321
Neurazy	104221	291	341	137	86	159	102	Neurazy	558125	Plzeň-jih	CZ0324
Nevděk	150193	10	10	6	3	7	4	Cerníkov	553531	Klatovy	CZ0322
Nevid	104329	174	174	57	47	70	59	Nevid	541192	Rokycany	CZ0326
Nevolice	104345	169	174	63	52	71	58	Nevolice	554031	Domažlice	CZ0321
Nevřeň	104353	268	262	89	78	108	90	Nevřeň	559288	Plzeň-sever	CZ0325
Nezamyslice	104388	214	224	93	57	132	91	Nezamyslice	578533	Klatovy	CZ0322
Nezbavětice	163139	215	206	79	64	96	77	Nezbavětice	553590	Plzeň-město	CZ0323
Nezdice	007951	208	214	96	70	110	79	Nezdice	542296	Plzeň-jih	CZ0324
Nezdice na Šumavě	104426	194	194	198	80	212	92	Nezdice na Šumavě	556815	Klatovy	CZ0322
Nezdřev	104451	115	112	57	37	67	44	Nezdřev	540102	Plzeň-jih	CZ0324
Neznašovy	186261	180	177	68	55	77	64	Vrhavec	557455	Klatovy	CZ0322
Nezvěstice	104477	1 173	1 154	338	289	527	441	Nezvěstice	558141	Plzeň-město	CZ0323
Nová Hospoda	122602	1 047	1 020	197	176	494	452	Plzeň	554791	Plzeň-město	CZ0323
Nová Hospoda	198030	14	8	7	3	9	3	Bor	560758	Tachov	CZ0327
Nová Hůrka	318108	37	34	22	8	28	10	Prášily	556084	Klatovy	CZ0322
Nová Huť	102857	27	25	14	10	15	11	Nemanice	554006	Domažlice	CZ0321
Nová Huť	034291	422	398	124	115	182	162	Dýšina	558851	Plzeň-město	CZ0323
Nová Huť	047317	2 078	2 140	238	217	943	883	Hrádek	559822	Rokycany	CZ0326
Nová Jezná	174203	38	26	16	12	16	12	Úlice	559555	Plzeň-sever	CZ0325
Nová Kubice	021377	38	48	12	7	15	9	Česká Kubice	553549	Domažlice	CZ0321
Nová Pasečnice	405469	80	89	39	26	43	27	Pasečnice	554081	Domažlice	CZ0321
Nová Plánice	121461	75	74	32	27	35	28	Plánice	556955	Klatovy	CZ0322
Nová Ves	308731	94	67	25	22	29	22	Horšovský Týn	553671	Domažlice	CZ0321
Nová Ves	105546	132	139	59	45	70	52	Nová Ves	599131	Domažlice	CZ0321
Nová Ves	064611	52	52	34	12	38	16	Kbel	557871	Plzeň-jih	CZ0324
Nová Ves	105554	278	266	118	103	122	105	Nová Ves	540269	Plzeň-jih	CZ0324
Nová Ves	113034	15	22	29	8	29	8	Oselce	558184	Plzeň-jih	CZ0324

## Číselník částí obcí

11. pokračování

Název části obce (CO)	Kód CO	Výsledky ze Sčítání lidu, domů a bytů (k 26. 3. 2011)						Název obce (ZUJ)	Kód ZUJ	Název okresu (LAU)	Kód LAU
		Obyvatelstvo podle obvyklého pobytu	Obyvatelstvo podle trvalého pobytu	Domy	z toho obyd- lené	Byty	z toho obyd- lené				
Nová Ves	003743	48	45	21	16	21	16	Konstantinovy Lázně	560952	Tachov	CZ0327
Nová Ves	136107	59	45	21	18	22	19	Trmešné	561304	Tachov	CZ0327
Nová Ves u Nepomuka	105945	63	75	50	26	52	28	Neurazy	558125	Plzeň-jih	CZ0324
Nová Víska	026352	34	33	24	14	26	14	Dlažov	556068	Klatovy	CZ0322
Nová Víska	120014	10	10	5	5	6	5	Petrovice u Sušice	556921	Klatovy	CZ0322
Nová Víska	321117	5	3	4	3	4	3	Bezvěrov	558656	Plzeň-sever	CZ0325
Novákovice	029505	49	43	19	15	23	18	Lomec	578070	Klatovy	CZ0322
Nové Domky	142620	18	17	8	6	8	6	Rozvadov	561169	Tachov	CZ0327
Nové Dvory	097683	9	10	8	3	8	3	Močerady	599174	Domažlice	CZ0321
Nové Chalupy	151289	10	14	4	4	5	5	Kdyně	553786	Domažlice	CZ0321
Nové Městečko	026557	19	16	15	9	17	9	Dlouhá Ves	556076	Klatovy	CZ0322
Nové Městečko	102024	11	12	13	8	14	8	Nečtiny	559261	Plzeň-sever	CZ0325
Nové Město	406589	8 916	8 669	1 027	949	4 029	3 692	Rokycany	559717	Rokycany	CZ0326
Nové Mitrovce	106551	215	217	118	54	160	81	Nové Mitrovce	558176	Plzeň-jih	CZ0324
Nové Sedliště	154652	86	90	39	27	40	28	Staré Sedliště	561185	Tachov	CZ0327
Novosedelské Hutě	102865	32	24	13	11	14	11	Nemanice	554006	Domažlice	CZ0321
Novosedly	102890	-	1	2	-	2	-	Nemanice	554006	Domažlice	CZ0321
Novotníky	126977	116	120	30	17	34	19	Prádl	558231	Plzeň-jih	CZ0324
Nový	071102	66	64	24	20	27	23	Kotovice	540633	Plzeň-jih	CZ0324
Nový Čestín	197947	19	21	4	3	10	9	Mochtín	556718	Klatovy	CZ0322
Nový Dvůr	151157	1	2	1	1	1	1	Bělá nad Radbuzou	553441	Domažlice	CZ0321
Nový Dvůr	071242	21	22	10	7	12	9	Kout na Šumavě	553824	Domažlice	CZ0321
Nový Dvůr	406287	12	13	5	2	5	2	Čihaň	542024	Klatovy	CZ0322
Nový Dvůr	100684	11	12	17	4	17	4	Mysliv	556734	Klatovy	CZ0322
Nový Dvůr	196860	28	21	12	9	13	9	Žihle	559695	Plzeň-sever	CZ0325
Nový Dvůr	007374	51	50	20	14	20	14	Bor	560758	Tachov	CZ0327
Nový Klíčov	066222	101	107	41	28	56	38	Mrákov	553981	Domažlice	CZ0321
Nový Kramolín	107743	230	248	55	50	91	82	Nový Kramolín	554057	Domažlice	CZ0321
Nový Pařezov	405442	87	80	35	31	43	33	Pařezov	599182	Domažlice	CZ0321
Nový Spálenec	152722	44	44	20	15	24	17	Česká Kubice	553549	Domažlice	CZ0321
Nuzerov	159735	13	7	16	5	17	6	Sušice	557153	Klatovy	CZ0322
Nynice	108391	68	77	32	23	38	26	Hromnice	558915	Plzeň-sever	CZ0325
Nynkov	161438	8	9	4	2	4	2	Svojšíň	561258	Tachov	CZ0327
Nýrsko	108456	4 244	4 376	753	683	1 870	1 707	Nýrsko	556831	Klatovy	CZ0322
Nýřany	406554	6 158	6 275	992	908	2 645	2 431	Nýřany	559300	Plzeň-sever	CZ0325
Obora	108626	488	494	198	158	240	186	Obora	559318	Plzeň-sever	CZ0325
Obora	088340	94	88	38	30	43	33	Obora	541443	Tachov	CZ0327
Obytce	108863	199	200	86	61	103	73	Obytce	541915	Klatovy	CZ0322
Očín	043125	9	10	7	4	9	5	Horní Kozolupy	541290	Tachov	CZ0327
Odlezy	196878	50	49	18	16	18	16	Žihle	559695	Plzeň-sever	CZ0325
Odolenov	109011	44	44	22	11	24	12	Hrádek	556301	Klatovy	CZ0322
Ohnišovice	107760	44	43	22	17	24	17	Poběžovice	554111	Domažlice	CZ0321
Ohučov	153567	89	93	41	32	47	35	Staňkov	554294	Domažlice	CZ0321
Okrouhlé Hradiště	109606	130	139	67	46	73	50	Konstantinovy Lázně	560952	Tachov	CZ0327
Olbramov	109827	41	46	21	11	22	12	Olbramov	566888	Tachov	CZ0327
Oldřichov	164941	192	178	58	54	71	63	Tachov	560715	Tachov	CZ0327
Oldřichovice	025500	9	16	13	6	14	6	Dešenice	556041	Klatovy	CZ0322
Olešná	104485	286	295	67	60	111	98	Nezvěstice	558141	Plzeň-město	CZ0323
Olešná	110256	43	41	30	15	31	15	Němčovice	566837	Rokycany	CZ0326
Olešná	110281	35	41	20	13	21	13	Stráž	561207	Tachov	CZ0327
Olešovice	175617	72	76	31	18	37	23	Úterý	559571	Plzeň-sever	CZ0325
Olšany	078239	206	204	84	59	98	71	Olšany	541958	Klatovy	CZ0322
Ondřejov	121428	44	47	16	14	17	15	Pláně	530336	Plzeň-sever	CZ0325
Ondřejovice	057142	34	35	18	11	20	12	Janovice nad Úhlavou	556394	Klatovy	CZ0322
Onen Svět	018252	5	6	3	2	4	3	Čachrov	555941	Klatovy	CZ0322
Opálka	156779	84	86	27	19	43	27	Strážov	557137	Klatovy	CZ0322
Oplot	026808	333	339	114	95	142	115	Oplot	539783	Plzeň-jih	CZ0324
Oplotec	181641	54	56	31	22	32	23	Horšovský Týn	553671	Domažlice	CZ0321
Opolenec	064424	1	4	8	1	8	1	Kašperské Hory	556432	Klatovy	CZ0322
Oprechtice	112020	138	130	57	43	64	50	Zahořany	554464	Domažlice	CZ0321
Orlovice	122921	7	3	7	3	7	3	Pocinovice	554120	Domažlice	CZ0321
Osek	184390	133	134	37	30	54	44	Řenče	558303	Plzeň-jih	CZ0324
Osek	112941	1 151	1 158	392	344	486	398	Osek	560057	Rokycany	CZ0326
Oselce	113042	196	195	106	59	134	86	Oselce	558184	Plzeň-jih	CZ0324
Osobovy	092479	28	27	25	12	27	12	Měcin	556637	Klatovy	CZ0322
Ostromeč	179655	44	66	19	13	26	15	Velký Malahov	554413	Domažlice	CZ0321
Ostrov	100471	7	7	2	1	2	1	Mutěňín	553999	Domažlice	CZ0321
Ostrov	115975	48	45	18	14	21	17	Bor	560758	Tachov	CZ0327
Ostrov u Bezdržic	116041	49	55	22	17	22	17	Ostrov u Bezdržic	559326	Plzeň-sever	CZ0325
Ostrov u Stříbra	116076	59	64	34	20	44	27	Kostelec	503916	Tachov	CZ0327
Ostrovce	020443	42	46	14	13	15	13	Černošín	560812	Tachov	CZ0327
Ostrovce	177644	4	6	5	2	5	2	Velečín	578924	Plzeň-sever	CZ0325
Ostrovce	116165	37	32	35	15	36	15	Ostrovce-Lhotka	566993	Rokycany	CZ0326
Ostružno	116254	40	49	65	20	69	23	Nezdice na Šumavě	556815	Klatovy	CZ0322
Ostřetice	007137	47	49	27	18	29	19	Ostřetice	578061	Klatovy	CZ0322
Osvračín	116394	522	540	194	147	254	193	Osvračín	554073	Domažlice	CZ0321
Ošelin	116432	103	127	25	23	43	36	Ošelin	541681	Tachov	CZ0327
Otěšice	116475	148	153	77	51	93	60	Otěšice	540293	Plzeň-jih	CZ0324

Číselník částí obcí

12. pokračování

Název části obce (CO)	Kód CO	Výsledky ze Sčítání lidu, domů a bytů (k 26. 3. 2011)						Název obce (ZUJ)	Kód ZUJ	Název okresu (LAU)	Kód LAU
		Obyvatelstvo podle obvyklého pobytu	Obyvatelstvo podle trvalého pobytu	Domy	z toho obyd- lené	Byty	z toho obyd- lené				
Otěšín	095834	18	19	12	7	13	8	Nalžovské Hory	556751	Klatovy	CZ0322
Otín	167657	110	115	53	38	60	42	Klatovy	555771	Klatovy	CZ0322
Otín	121274	65	66	27	18	30	20	Planá	561134	Tachov	CZ0327
Otov	107778	85	92	37	26	48	34	Otov	566209	Domažlice	CZ0321
Otročin	165352	31	40	12	10	13	11	Stříbro	561215	Tachov	CZ0327
Pačejov	117307	173	169	71	47	86	58	Pačejov	556912	Klatovy	CZ0322
Pačejov-nádraží	117293	423	440	117	99	181	152	Pačejov	556912	Klatovy	CZ0322
Pačín	003751	2	5	7	1	7	1	Bezručice	560740	Tachov	CZ0327
Pakoslav	075698	28	22	15	10	15	10	Křelovice	559105	Plzeň-sever	CZ0325
Palvinov	037362	8	7	7	2	7	2	Hartmanice	556181	Klatovy	CZ0322
Pancíř	196096	6	3	4	1	4	1	Železná Ruda	557528	Klatovy	CZ0322
Partoltice	118117	66	67	42	25	44	27	Neurazy	558125	Plzeň-jih	CZ0324
Pařezí	406104	19	20	8	5	9	5	Petrovice u Sušice	556921	Klatovy	CZ0322
Pastuchovice	177652	74	72	28	28	32	30	Pastuchovice	566781	Plzeň-sever	CZ0325
Pavlíkov	170674	41	43	14	10	14	10	Třemešné	561304	Tachov	CZ0327
Pavlovice	118524	63	65	51	25	57	28	Planá	561134	Tachov	CZ0327
Pavlovsko	028029	190	198	86	66	94	72	Dobřív	559776	Rokycany	CZ0326
Pec	118621	235	245	120	80	140	90	Pec	554090	Domažlice	CZ0321
Pečetín	100757	55	65	39	20	45	23	Bolešiny	555835	Klatovy	CZ0322
Pelechy	156337	67	69	28	22	32	24	Pelechy	566373	Domažlice	CZ0321
Pernarec	119296	583	581	128	111	256	227	Pernarec	559334	Plzeň-sever	CZ0325
Pernolec	018589	62	61	22	21	23	21	Částkov	560804	Tachov	CZ0327
Petrovice	119954	86	96	30	22	39	28	Újezd	554383	Domažlice	CZ0321
Petrovice	092487	169	153	93	50	105	61	Měcín	556637	Klatovy	CZ0322
Petrovice nad Úhlavou	017094	86	90	40	28	48	32	Janovice nad Úhlavou	556394	Klatovy	CZ0322
Petrovice u Sušice	120022	239	251	80	66	109	85	Petrovice u Sušice	556921	Klatovy	CZ0322
Petrovičky	134431	60	62	33	20	39	24	Předslav	557005	Klatovy	CZ0322
Pihovice	405825	44	44	17	15	21	18	Klatovy	555771	Klatovy	CZ0322
Pích	197912	21	21	9	8	11	9	Hlavňovice	556203	Klatovy	CZ0322
Píla	173631	55	43	23	20	26	20	Trhanov	554359	Domažlice	CZ0321
Písařova Vesce	080080	38	33	17	15	17	15	Lesná	561002	Tachov	CZ0327
Písek	049514	48	53	22	15	26	19	Lišňany	559172	Plzeň-sever	CZ0325
Pístov	052221	15	15	9	5	10	6	Chodová Planá	560901	Tachov	CZ0327
Pivoň	097471	43	47	27	15	32	19	Mnichov	566292	Domažlice	CZ0321
Plachtín	102032	37	41	34	15	35	16	Nečtiny	559261	Plzeň-sever	CZ0325
Pláň	116050	95	100	30	26	41	37	Ostrov u Bezručic	559326	Plzeň-sever	CZ0325
Planá	108405	93	69	38	34	42	35	Hromnice	558915	Plzeň-sever	CZ0325
Planá	121282	5 041	5 134	825	766	2 232	2 041	Planá	561134	Tachov	CZ0327
Pláně	050440	12	12	4	4	6	5	Všeruby	554456	Domažlice	CZ0321
Pláně	121436	117	138	38	28	61	45	Pláně	530336	Plzeň-sever	CZ0325
Plánice	121479	976	1 001	341	248	500	362	Plánice	556955	Klatovy	CZ0322
Plánička	023591	6	7	14	3	14	3	Čihaň	542024	Klatovy	CZ0322
Planiny	106569	5	5	17	4	17	4	Nové Mitrovice	558176	Plzeň-jih	CZ0324
Plasy	121533	1 808	1 851	522	414	868	709	Plasy	559351	Plzeň-sever	CZ0325
Platoř	026565	5	5	3	1	4	2	Dlouhá Ves	556076	Klatovy	CZ0322
Pleš	151181	-	-	-	-	-	-	Bělá nad Radbuzou	553441	Domažlice	CZ0321
Plešiny	057151	17	17	12	5	14	5	Janovice nad Úhlavou	556394	Klatovy	CZ0322
Plešnice	121738	260	257	91	72	119	90	Plešnice	559369	Plzeň-sever	CZ0325
Plevňov	145092	25	28	20	10	23	12	Řeňčice	558303	Plzeň-jih	CZ0324
Plezom	406881	3	3	5	1	5	1	Ošelín	541681	Tachov	CZ0327
Plichtice	191302	40	38	42	17	44	18	Zavlekov	557463	Klatovy	CZ0322
Plískov	121860	106	121	80	42	86	45	Plískov	566861	Rokycany	CZ0326
Plzeňské Předměstí	044881	501	508	155	145	194	165	Horšovský Týn	553671	Domažlice	CZ0321
Plzeňské Předměstí	140791	3 486	3 360	964	846	1 566	1 361	Rokycany	559717	Rokycany	CZ0326
Přivany	122807	394	394	152	117	182	136	Přivany	559377	Plzeň-sever	CZ0325
Poběžovice	122866	1 409	1 419	298	273	628	558	Poběžovice	554111	Domažlice	CZ0321
Poborovice	197874	56	58	13	10	18	14	Bezděkov	555801	Klatovy	CZ0322
Pocinovice	122939	536	553	247	167	301	204	Pocinovice	554120	Domažlice	CZ0321
Pocinovice	015971	17	27	19	7	20	7	Semnévice	554201	Domažlice	CZ0321
Poděvousy	019712	226	233	103	65	130	86	Poděvousy	566365	Domažlice	CZ0321
Podháji	405388	45	2	28	28	28	28	Horšovský Týn	553671	Domažlice	CZ0321
Podhůří	123803	37	37	21	11	24	14	Kasejovice	557862	Plzeň-jih	CZ0324
Podlesí	406074	4	4	3	2	4	2	Kašperské Hory	556432	Klatovy	CZ0322
Podmokly	124044	169	171	67	55	79	62	Podmokly	551686	Klatovy	CZ0322
Podmokly	174394	13	11	7	5	7	5	Úněšov	559563	Plzeň-sever	CZ0325
Podmokly	124079	262	276	154	90	171	100	Podmokly	560081	Rokycany	CZ0326
Podolí	124231	25	23	13	10	13	10	Kolinec	556467	Klatovy	CZ0322
Podražnice	044954	74	77	20	15	24	18	Horšovský Týn	553671	Domažlice	CZ0321
Podzámčí	009962	65	62	38	25	43	28	Kdýně	553786	Domažlice	CZ0321
Pohorsko	104434	62	69	48	27	55	32	Nezdice na Šumavě	556815	Klatovy	CZ0322
Pohoří	087611	37	36	24	15	27	17	Plánice	556955	Klatovy	CZ0322
Polánka	064319	61	63	28	18	30	20	Kasejovice	557862	Plzeň-jih	CZ0324
Polánka	125059	52	47	33	23	34	24	Polánka	553565	Plzeň-jih	CZ0324
Poleň	125148	153	153	75	48	87	59	Poleň	541788	Klatovy	CZ0322
Poleňka	125156	23	27	15	9	17	10	Poleň	541788	Klatovy	CZ0322
Polínka	075124	31	36	20	11	22	12	Krsy	559091	Plzeň-sever	CZ0325
Poloučany	109614	22	19	10	7	11	7	Konstantinovy Lázně	560952	Tachov	CZ0327
Polžice	153010	81	88	41	29	43	31	Srby	554278	Domažlice	CZ0321

# Číselník částí obcí

13. pokračování

Název části obce (CO)	Kód CO	Výsledky ze Sčítání lidu, domů a bytů (k 26. 3. 2011)						Název obce (ZUJ)	Kód ZUJ	Název okresu (LAU)	Kód LAU
		Obyvatelstvo podle obvyklého pobytu	Obyvatelstvo podle trvalého pobytu	Domy	z toho obyd- lené	Byty	z toho obyd- lené				
Pomezí	050458	12	14	9	5	9	5	Všeruby	554456	Domažlice	CZ0321
Popov	116084	19	19	9	7	10	7	Kostelec	503916	Tachov	CZ0327
Popovice	053708	21	14	20	9	20	9	Všeruby	559628	Plzeň-sever	CZ0325
Posobice	120031	11	16	8	6	9	6	Petrovice u Sušice	556921	Klatovy	CZ0322
Postřekov	126161	949	978	354	305	439	354	Postřekov	554138	Domažlice	CZ0321
Potín	003760	9	9	2	2	2	2	Konstantinovy Lázně	560952	Tachov	CZ0327
Potok	003867	-	4	8	-	8	-	Bezvěrov	558656	Plzeň-sever	CZ0325
Potvorov	126535	135	136	48	41	61	52	Potvorov	530247	Plzeň-sever	CZ0325
Pozorka	065382	51	51	18	17	20	19	Kladruby	560928	Tachov	CZ0327
Prádlo	126985	143	147	77	57	92	60	Prádlo	558231	Plzeň-jih	CZ0324
Prapořiště	132853	425	447	160	134	203	158	Kdyně	553786	Domažlice	CZ0321
Prášily	027057	113	136	61	42	83	51	Prášily	556084	Klatovy	CZ0322
Prašný Újezd	132951	41	40	39	20	43	20	Mlečice	560006	Rokycany	CZ0326
Prostiboř	133710	103	101	43	33	51	40	Prostiboř	541486	Tachov	CZ0327
Prostřední Krušec	037371	17	11	18	8	19	9	Hartmanice	556181	Klatovy	CZ0322
Přebudov	065307	10	7	13	5	13	5	Kasejovice	557862	Plzeň-jih	CZ0324
Předenice	104094	208	205	82	66	94	75	Předenice	540412	Plzeň-jih	CZ0324
Předslav	134449	266	266	96	77	121	97	Předslav	557005	Klatovy	CZ0322
Předvojovice	405914	6	6	3	2	4	3	Čachrov	555941	Klatovy	CZ0322
Přeňšov	196886	57	62	29	21	29	21	Žihle	559695	Plzeň-sever	CZ0325
Přehýšov	134538	303	322	136	104	153	114	Přehýšov	558393	Plzeň-sever	CZ0325
Přes	041408	36	40	12	8	15	11	Hostouň	553689	Domažlice	CZ0321
Přestanice	039128	32	31	17	12	19	14	Hlavňovice	556203	Klatovy	CZ0322
Přestavky	026816	205	206	88	69	100	73	Přestavky	530131	Plzeň-jih	CZ0324
Přešín	196240	98	92	53	29	57	30	Čížkov	557650	Plzeň-jih	CZ0324
Přeštice	406473	6 513	6 493	1 099	1 002	2 793	2 491	Přeštice	558249	Plzeň-jih	CZ0324
Přetín	075850	52	50	37	20	44	23	Křenice	556505	Klatovy	CZ0322
Příchovice	135941	800	843	257	218	359	296	Příchovice	558257	Plzeň-jih	CZ0324
Příkosice	136018	404	405	155	126	186	150	Příkosice	579131	Rokycany	CZ0326
Přímda	136115	899	936	133	124	325	294	Přímda	561151	Tachov	CZ0327
Přisednice	055883	46	43	34	19	36	19	Zbiroh	560260	Rokycany	CZ0326
Příšov	079642	301	289	89	87	121	101	Příšov	567086	Plzeň-sever	CZ0325
Privětice	136352	181	188	102	74	112	78	Privětice	560111	Rokycany	CZ0326
Privozec	005657	96	105	56	32	67	36	Blížešov	553450	Domažlice	CZ0321
Ptenín	136603	165	160	87	53	110	71	Ptenín	558265	Plzeň-jih	CZ0324
Pučlice	136697	247	254	89	72	120	94	Pučlice	554154	Domažlice	CZ0321
Puchverk	406058	12	15	6	4	7	5	Hlavňovice	556203	Klatovy	CZ0322
Pušperk	125121	15	13	19	5	21	7	Poleň	541788	Klatovy	CZ0322
Pytlův	020451	23	26	9	6	9	6	Černošín	560812	Tachov	CZ0327
Rabí	137111	335	358	148	100	211	145	Rabí	557013	Klatovy	CZ0322
Rabštejn nad Střelou	137138	25	22	49	15	55	16	Manětín	559202	Plzeň-sever	CZ0325
Racov	154741	61	65	25	22	28	24	Staré Sedlo	561193	Tachov	CZ0327
Račín	102041	-	-	1	-	1	-	Nečtiny	559261	Plzeň-sever	CZ0325
Radčice	137413	1 027	1 018	319	286	436	368	Plzeň-město	554791	Plzeň-město	CZ0323
Radějov	091502	2	3	5	2	5	2	Manětín	559202	Plzeň-sever	CZ0325
Radějovice	134546	52	51	23	16	26	18	Přehýšov	559393	Plzeň-sever	CZ0325
Radešov	140082	18	19	13	7	14	8	Rejštejn	557021	Klatovy	CZ0322
Radimovice	187364	41	43	23	15	23	15	Všeruby	559628	Plzeň-sever	CZ0325
Radinovy	186279	171	176	57	43	75	58	Vrhavec	557455	Klatovy	CZ0322
Radkovice	092495	123	119	51	32	56	35	Mečín	556637	Klatovy	CZ0322
Radkovice	135950	120	113	55	42	58	44	Radkovice	540421	Plzeň-jih	CZ0324
Radnice	138100	1 704	1 727	575	458	853	685	Radnice	560120	Rokycany	CZ0326
Radobyčice	020125	890	770	300	258	343	285	Plzeň-město	554791	Plzeň-město	CZ0323
Radochov	138193	60	68	42	22	44	23	Neurazy	558125	Plzeň-jih	CZ0324
Radonice	138258	127	122	61	44	69	47	Milavče	553948	Domažlice	CZ0321
Radostice	039136	31	31	9	7	14	11	Hlavňovice	556203	Klatovy	CZ0322
Radošice	138495	115	119	66	38	74	45	Mladý Smolivec	558061	Plzeň-jih	CZ0324
Radvanice	053147	1	1	7	1	7	1	Velhartice	557366	Klatovy	CZ0322
Rájov	122815	20	18	15	8	16	8	Přiovary	559377	Plzeň-sever	CZ0325
Rájov	171115	25	25	13	9	13	9	Přímda	561151	Tachov	CZ0327
Rajské	003344	14	13	11	4	11	4	Běšiny	555797	Klatovy	CZ0322
Rajsko	405957	9	6	6	4	6	4	Dlouhá Ves	556076	Klatovy	CZ0322
Rakolusky	071943	25	22	9	9	11	10	Bohy	566471	Plzeň-sever	CZ0325
Raková	139068	229	228	78	62	95	74	Raková	566942	Rokycany	CZ0326
Rejštejn	140091	142	151	105	50	129	67	Rejštejn	557021	Klatovy	CZ0322
Robčice	175650	180	161	68	51	75	57	Útušice	558486	Plzeň-jih	CZ0324
Robčice	015105	19	18	11	11	11	11	Kozojedy	559041	Plzeň-sever	CZ0325
Rohozno	057169	51	54	22	16	31	21	Janovice nad Úhlavou	556394	Klatovy	CZ0322
Rochlov	140554	250	250	98	84	104	89	Rochlov	559423	Plzeň-sever	CZ0325
Rok	159671	48	40	19	15	25	21	Sušice	557153	Klatovy	CZ0322
Roudná	153028	13	13	5	4	5	4	Srby	554278	Domažlice	CZ0321
Roupov	141895	257	259	124	90	137	98	Roupov	558290	Plzeň-jih	CZ0324
Rovná	120049	22	21	8	4	11	7	Petrovice u Sušice	556921	Klatovy	CZ0322
Rovná	156787	14	14	19	8	20	8	Strážov	557137	Klatovy	CZ0322
Rozceřti	142638	10	12	9	5	9	5	Rozvadov	561169	Tachov	CZ0327
Rozněvice	075701	22	19	16	9	17	9	Křelovice	559105	Plzeň-sever	CZ0325
Rozpáralka	406261	10	10	4	3	5	4	Týnec	541885	Klatovy	CZ0322
Rozsedly	142336	122	136	58	38	73	48	Žihobce	557536	Klatovy	CZ0322

Číselník částí obcí

14. pokračování

Název části obce (CO)	Kód CO	Výsledky ze Sčítání lidu, domů a bytů (k 26. 3. 2011)						Název obce (ZUJ)	Kód ZUJ	Název okresu (LAU)	Kód LAU
		Obyvatelstvo podle obvyklého pobytu	Obyvatelstvo podle trvalého pobytu	Domy	z toho obyd- lené	Byty	z toho obyd- lené				
Rozvadov	142646	631	650	106	99	254	227	Rozvadov	561169	Tachov	CZ0327
Rudoltice	143499	39	40	20	15	22	16	Černíkov	553531	Klatovy	CZ0322
Rybnice	143898	496	489	170	132	208	159	Rybnice	559431	Plzeň-sever	CZ0325
Rybník	143910	175	183	30	27	69	61	Rybník	554189	Domažlice	CZ0321
Rakom	028363	19	30	23	10	26	12	Dolany	556106	Klatovy	CZ0322
Řebří	161446	31	30	10	7	12	8	Svojšíň	561258	Tachov	CZ0327
Řemešín	168505	15	20	15	9	15	9	Kralovice	559075	Plzeň-sever	CZ0325
Řeňče	145106	297	309	103	85	134	108	Řeňče	558303	Plzeň-jih	CZ0324
Resanice	064327	74	69	68	23	75	29	Kasejovice	557862	Plzeň-jih	CZ0324
Rešín	003778	33	37	25	14	25	14	Bezdrůžice	560740	Tachov	CZ0327
Sebečice	146358	44	45	47	19	50	22	Sebečice	560146	Rokycany	CZ0326
Seč	146439	269	289	98	85	129	103	Seč	558311	Plzeň-jih	CZ0324
Sedlec	122874	48	47	22	16	25	18	Poběžovice	554111	Domažlice	CZ0321
Sedlec	155144	759	707	244	201	323	262	Starý Plzeňec	558371	Plzeň-město	CZ0323
Sedlec	146765	87	85	21	19	35	30	Sedlec	530271	Plzeň-sever	CZ0325
Sedlecko	016349	163	175	63	51	80	61	Bušovice	559750	Rokycany	CZ0326
Sedlečko	095842	4	1	4	3	4	3	Nalžovské Hory	556751	Klatovy	CZ0322
Sedlice	146901	55	57	28	17	32	21	Zahořany	554464	Domažlice	CZ0321
Sedlístě	186171	103	106	68	42	75	46	Sedlístě	540692	Plzeň-jih	CZ0324
Sekrýt	405990	13	13	6	5	7	6	Dolany	556106	Klatovy	CZ0322
Semnévice	147346	120	124	36	26	56	43	Semnévice	554201	Domažlice	CZ0321
Semošice	075914	167	158	63	50	76	57	Horšovský Týn	553671	Domažlice	CZ0321
Senec	193615	1 338	1 361	412	393	516	468	Zruč-Senec	559679	Plzeň-sever	CZ0325
Severní Předměstí	406317	18 673	18 989	1 292	1 152	8 219	7 566	Plzeň	554791	Plzeň-město	CZ0323
Sezemín	031917	2	3	2	-	2	-	Poběžovice	554111	Domažlice	CZ0321
Sirá	017451	120	124	43	38	60	52	Sirá	546488	Rokycany	CZ0326
Skapce	148199	37	35	19	14	21	15	Skapce	579467	Tachov	CZ0327
Skařez	041416	9	9	5	3	5	3	Hostouň	553689	Domažlice	CZ0321
Skašov	148211	236	239	111	72	131	91	Skašov	539937	Plzeň-jih	CZ0324
Skelná Hut'	054682	172	168	71	55	84	63	Chudenín	556386	Klatovy	CZ0322
Skelná Hut'	075132	12	9	16	3	17	3	Krsy	559091	Plzeň-sever	CZ0325
Sklená Hut'	136361	15	7	21	5	21	5	Privětice	560111	Rokycany	CZ0326
Skočice	148326	433	422	158	128	207	170	Přeštice	558249	Plzeň-jih	CZ0324
Skomelno	138118	192	204	108	66	117	71	Skomelno	566845	Rokycany	CZ0326
Skořice	148547	236	240	107	74	126	85	Skořice	506664	Rokycany	CZ0326
Skoupý	132969	32	32	20	11	23	13	Mlečice	560006	Rokycany	CZ0326
Skránčice	191311	48	47	21	15	24	17	Zavlekov	557463	Klatovy	CZ0322
Skupeč	075710	97	103	33	23	43	33	Pernarec	559334	Plzeň-sever	CZ0325
Skviřín	007382	84	82	31	25	32	25	Bor	560758	Tachov	CZ0327
Skvrňany	406376	14 072	13 657	784	746	6 719	6 366	Plzeň	554791	Plzeň-město	CZ0323
Slatina	045969	7	7	8	3	9	3	Hostouň	553689	Domažlice	CZ0321
Slatina	054631	39	38	23	13	23	13	Chudenice	556378	Klatovy	CZ0322
Slatina	149632	110	109	52	30	63	40	Slatina	578436	Klatovy	CZ0322
Slatina	054577	65	72	19	18	31	24	Slatina	566748	Plzeň-sever	CZ0325
Slavice	043133	85	94	28	26	31	26	Horní Kozolupy	541290	Tachov	CZ0327
Slavíkovice	150207	91	88	45	28	51	32	Černíkov	553531	Klatovy	CZ0322
Slavošovice	007145	78	75	28	23	33	27	Bolešiny	555835	Klatovy	CZ0322
Slivonice	068934	72	74	35	22	42	25	Velký Bor	557382	Klatovy	CZ0322
Sluhov	091065	14	14	9	6	10	6	Kolinec	556467	Klatovy	CZ0322
Služetín	150827	20	19	13	6	13	6	Bezvěrov	558656	Plzeň-sever	CZ0325
Smědčice	016357	266	245	98	81	112	90	Smědčice	540722	Rokycany	CZ0326
Smerdov	195553	70	76	44	26	49	27	Ždírec	558605	Plzeň-jih	CZ0324
Smolov	151165	98	86	36	24	46	30	Bělá nad Radbuzou	553441	Domažlice	CZ0321
Smolov	100081	35	35	16	13	18	13	Mrákov	553981	Domažlice	CZ0321
Smrkovec	047431	76	78	35	24	46	30	Hradešice	556319	Klatovy	CZ0322
Smržovice	151297	79	77	32	24	36	27	Kdyně	553786	Domažlice	CZ0321
Snopoušovy	029726	98	94	44	31	54	37	Dolní Lukavice	557684	Plzeň-jih	CZ0324
Soběkury	151602	381	399	129	102	171	134	Soběkury	558346	Plzeň-jih	CZ0324
Soběsuky	151858	220	221	74	47	81	51	Neurazy	558125	Plzeň-jih	CZ0324
Soběšice	151904	312	311	171	103	207	131	Soběšice	557099	Klatovy	CZ0322
Sobětice	065951	252	294	70	62	130	103	Klatovy	555771	Klatovy	CZ0322
Souměř	156353	50	46	19	15	20	16	Stráž	561207	Tachov	CZ0327
Soustov	026361	127	141	28	24	49	40	Dlažov	556068	Klatovy	CZ0322
Spálené Poříčí	152706	1 561	1 606	466	372	721	590	Spálené Poříčí	558362	Plzeň-jih	CZ0324
Spálenéček	152731	27	27	16	11	16	11	Česká Kubice	553549	Domažlice	CZ0321
Spankov	028622	14	16	12	6	12	6	Litě	566420	Plzeň-sever	CZ0325
Spáňov	152773	180	188	62	57	85	73	Spáňov	554251	Domažlice	CZ0321
Spíž	156795	13	10	25	7	26	7	Strážov	557137	Klatovy	CZ0322
Spůle	057177	156	155	60	47	70	51	Janovice nad Úhlavou	556394	Klatovy	CZ0322
Srbice	152919	189	207	80	59	98	73	Srbice	554260	Domažlice	CZ0321
Srbice	098108	121	104	37	28	44	32	Mochtín	556718	Klatovy	CZ0322
Srby	153036	244	262	78	63	110	92	Srby	554278	Domažlice	CZ0321
Srby	186180	171	175	101	61	107	65	Srby	540676	Plzeň-jih	CZ0324
Srní	153095	249	246	108	62	179	93	Srní	557111	Klatovy	CZ0322
Stan	080331	22	27	15	8	15	8	Lestkov	561011	Tachov	CZ0327
Stanětice	153508	127	124	61	42	68	47	Zahořany	554464	Domažlice	CZ0321
Staňkov I	153575	1 462	1 508	365	306	744	638	Staňkov	554294	Domažlice	CZ0321
Staňkov II	198714	1 330	1 249	491	403	622	493	Staňkov	554294	Domažlice	CZ0321



# Číselník částí obcí

15. pokračování

Název části obce (CO)	Kód CO	Výsledky ze Sčítání lidu, domů a bytů (k 26. 3. 2011)						Název obce (ZUJ)	Kód ZUJ	Název okresu (LAU)	Kód LAU
		Obyvatelstvo podle obvyklého pobytu	Obyvatelstvo podle trvalého pobytu	Domy	z toho obyd- lené	Byty	z toho obyd- lené				
Stará Huť	102873	16	7	13	8	14	9	Nemanice	554006	Domažlice	CZ0321
Stará Huť	183741	22	15	22	9	22	9	Blovice	557587	Pízeň-jih	CZ0324
Stará Knížecí Huť	080098	11	10	6	3	7	3	Lesná	561002	Tachov	CZ0327
Stará Lhota	108464	56	51	27	16	31	18	Nýrsko	556831	Klatovy	CZ0322
Stará Pasečnice	405477	103	103	47	31	55	36	Pasečnice	554081	Domažlice	CZ0321
Staré Sedliště	154661	788	880	138	127	262	246	Staré Sedliště	561185	Tachov	CZ0327
Staré Sedlo	154750	112	118	34	28	60	40	Staré Sedlo	561193	Tachov	CZ0327
Starec	154792	128	131	55	45	65	50	Kdyně	553786	Domažlice	CZ0321
Starý Dvůr	071251	11	12	9	7	10	7	Kout na Šumavě	553824	Domažlice	CZ0321
Starý Klíčov	066231	507	512	139	127	196	176	Mrákov	553981	Domažlice	CZ0321
Starý Kramolín	100480	20	24	16	7	16	7	Mutěnin	553999	Domažlice	CZ0321
Starý Láz	017108	31	33	13	11	13	11	Nýrsko	556831	Klatovy	CZ0322
Starý Pařezov	405451	57	64	27	19	30	20	Pařezov	599182	Domažlice	CZ0321
Starý Plzeňec	155152	4 193	4 088	1 211	1 106	1 810	1 609	Starý Plzeňec	558371	Pízeň-město	CZ0323
Starý Smolivec	097209	191	194	91	59	114	78	Mladý Smolivec	558061	Pízeň-jih	CZ0324
Starý Spálenec	152749	28	28	4	4	4	4	Česká Kubice	553549	Domažlice	CZ0321
Stod	155519	3 690	3 624	698	637	1 601	1 426	Stod	558389	Pízeň-jih	CZ0324
Stojanovice	053155	32	33	11	8	14	11	Velhartice	557366	Klatovy	CZ0322
Strahov	043141	35	40	18	14	19	14	Horní Kozolupy	541290	Tachov	CZ0327
Strachovice	002739	54	55	21	16	22	17	Stráž	561207	Tachov	CZ0327
Strašice	156221	2 505	2 480	611	459	1 133	926	Strašice	560162	Rokycany	CZ0326
Strašín	156264	278	290	146	90	182	115	Strašín	557129	Klatovy	CZ0322
Stráž	156345	227	235	78	67	96	79	Stráž	554316	Domažlice	CZ0321
Stráž	406180	1	1	2	1	2	1	Sušice	557153	Klatovy	CZ0322
Stráž	156361	681	720	170	147	313	274	Stráž	561207	Tachov	CZ0327
Strážíště	097161	33	17	14	13	15	14	Mladotice	559237	Pízeň-sever	CZ0325
Strážov	156809	867	911	302	232	442	343	Strážov	557137	Klatovy	CZ0322
Strážovice	117315	68	87	43	26	48	29	Pačejov	556912	Klatovy	CZ0322
Stropčice	021016	65	66	36	22	39	24	Švihov	557200	Klatovy	CZ0322
Struhadlo	003506	52	33	27	16	29	18	Bezděkov	555801	Klatovy	CZ0322
Struhaře	157023	56	65	43	22	44	23	Spálené Poříčí	558362	Pízeň-jih	CZ0324
Strunkov	197963	14	15	5	4	5	4	Petrovice u Sušice	556921	Klatovy	CZ0322
Strýčkovice	157341	110	112	76	38	86	45	Srbice	554260	Domažlice	CZ0321
Střápole	016365	75	69	33	25	40	28	Bušovice	559750	Rokycany	CZ0326
Střed	406597	1 200	1 701	113	97	642	570	Rokycany	559717	Rokycany	CZ0326
Střelice	046779	144	146	47	41	57	48	Střelice	540056	Pízeň-jih	CZ0324
Střeziměř	157601	65	64	29	23	31	25	Klatovy	555771	Klatovy	CZ0322
Stříbrné Hory	406091	195	241	119	65	131	72	Nalžovské Hory	556751	Klatovy	CZ0322
Stříbro	406813	7 554	7 574	1 191	1 129	3 291	3 014	Stříbro	561215	Tachov	CZ0327
Střítež	091073	32	33	13	10	18	14	Kolinec	556467	Klatovy	CZ0322
Střížovice	151207	378	360	144	107	192	136	Střížovice	558401	Pízeň-jih	CZ0324
Studánka	158178	462	472	140	134	170	158	Studánka	561223	Tachov	CZ0327
Studánky	187330	3	4	3	2	3	2	Všeruby	554456	Domažlice	CZ0321
Studená	054585	40	42	12	11	16	13	Studená	553603	Pízeň-sever	CZ0325
Stupno	013552	581	594	231	210	266	232	Břasy	559725	Rokycany	CZ0326
Stvolný	158674	107	114	39	22	60	40	Manětín	559202	Pízeň-sever	CZ0325
Stýskaly	196959	195	188	55	53	73	65	Žilov	559709	Pízeň-sever	CZ0325
Suchá	039144	20	23	7	5	10	7	Hlavňovice	556203	Klatovy	CZ0322
Suchý Kámen	054691	-	-	2	-	2	-	Chudenín	556386	Klatovy	CZ0322
Sulislav	159506	215	211	74	61	97	73	Sulislav	561231	Tachov	CZ0327
Sušice I	406198	434	681	109	88	256	188	Sušice	557153	Klatovy	CZ0322
Sušice II	406210	8 482	8 577	1 155	1 032	3 961	3 596	Sušice	557153	Klatovy	CZ0322
Sušice III	406228	1 392	1 322	364	314	548	453	Sušice	557153	Klatovy	CZ0322
Svahy	159859	71	60	23	19	31	24	Planá	561134	Tachov	CZ0327
Svářkov	080616	45	46	34	16	34	16	Letiny	557951	Pízeň-jih	CZ0324
Svatá Anna	405370	5	4	3	2	4	3	Horšovský Týn	553671	Domažlice	CZ0321
Svatá Barbora	300454	29	35	14	10	16	11	Radnice	560120	Rokycany	CZ0326
Svatá Kateřina	054704	17	15	10	9	10	9	Chudenín	556386	Klatovy	CZ0322
Svatá Kateřina	142603	81	82	23	16	28	21	Rozvadov	561169	Tachov	CZ0327
Svaté Pole	041912	54	58	24	18	28	21	Horažďovice	556254	Klatovy	CZ0322
Svéradice	160300	336	354	139	102	173	124	Svéradice	557161	Klatovy	CZ0322
Světce	302538	48	43	16	15	17	17	Tachov	560715	Tachov	CZ0327
Světéc	029238	17	16	14	7	14	7	Bezvěrov	558656	Pízeň-sever	CZ0325
Světělá	037389	18	20	15	7	16	8	Hartmanice	556181	Klatovy	CZ0322
Svinná	163848	7	8	12	4	12	4	Horšovský Týn	553671	Domažlice	CZ0321
Svinná	057789	1	3	3	-	3	-	Čachrov	555941	Klatovy	CZ0322
Svinná	039471	27	35	43	15	44	15	Hlohovice	559806	Rokycany	CZ0326
Svinná	185388	46	47	19	14	22	16	Vranov	579491	Tachov	CZ0327
Svíňomazy	168751	38	42	18	13	18	13	Trpísty	561291	Tachov	CZ0327
Svobodka	036994	102	94	38	30	39	31	Halže	560863	Tachov	CZ0327
Svojkovice	161225	405	401	167	135	191	146	Svojkovice	541176	Rokycany	CZ0326
Svojše	140104	32	34	27	12	32	14	Rejštejn	557021	Klatovy	CZ0322
Svojšice	161381	44	50	31	15	35	17	Petrovice u Sušice	556921	Klatovy	CZ0322
Svojšín	161454	358	363	103	90	146	126	Svojšín	561258	Tachov	CZ0327
Svrčovec	028371	203	199	83	67	99	75	Dolany	556106	Klatovy	CZ0322
Svržno	045977	120	116	21	15	27	20	Hostouň	553689	Domažlice	CZ0321
Sychrov	041424	15	15	13	7	13	7	Hostouň	553689	Domažlice	CZ0321
Sytno	161896	326	352	51	46	115	98	Sytno	557081	Tachov	CZ0327

# Číselník částí obcí

16. pokračování

Název části obce (CO)	Kód CO	Výsledky ze Sčítání lidu, domů a bytů (k 26. 3. 2011)						Název obce (ZUJ)	Kód ZUJ	Název okresu (LAU)	Kód LAU
		Obyvatelstvo podle obvyklého pobytu	Obyvatelstvo podle trvalého pobytu	Domy	z toho obyd- lené	Byty	z toho obyd- lené				
Šibanov	031925	4	5	4	3	4	3	Poběžovice	554111	Domažlice	CZ0321
Šidlákov	031933	20	21	11	7	13	8	Hora Svatého Václava	566276	Domažlice	CZ0321
Šimanov	142344	23	22	25	11	26	12	Žihobce	557536	Klatovy	CZ0322
Šipín	319902	-	-	3	-	3	-	Konstantinovy Lázně	560952	Tachov	CZ0327
Šitboř	107786	80	76	40	30	45	31	Poběžovice	554111	Domažlice	CZ0321
Šlovice	015989	25	22	8	7	9	7	Semnovice	554201	Domažlice	CZ0321
Šlovice	162833	347	320	121	98	141	113	Dobřany	557676	Pizeň-jih	CZ0324
Špičák	196053	219	208	96	61	381	80	Železná Ruda	557528	Klatovy	CZ0322
Štáhlavice	163147	492	478	173	142	207	171	Štáhlavy	558427	Pizeň-město	CZ0323
Štáhlavy	163155	1 873	1 898	605	516	881	719	Štáhlavy	558427	Pizeň-město	CZ0323
Štěnovice	163341	1 852	1 763	527	467	851	716	Štěnovice	558435	Pizeň-jih	CZ0324
Štěnovický Borek	024058	255	239	71	63	101	90	Štěnovický Borek	539741	Pizeň-město	CZ0323
Štěpanice	037397	3	2	11	2	11	2	Hartmanice	556181	Klatovy	CZ0322
Štěpánovice	167665	265	272	99	81	117	93	Klatovy	555771	Klatovy	CZ0322
Štichov	078344	71	73	38	27	45	32	Štichov	566101	Domažlice	CZ0321
Štichovice	163759	94	95	28	26	35	31	Štichovice	578797	Pizeň-sever	CZ0325
Štipoklasy	087629	87	100	63	36	68	39	Plánice	556955	Klatovy	CZ0322
Štipoklasy	023647	15	16	6	3	7	4	Úněšov	559563	Pizeň-sever	CZ0325
Štítary	163856	47	49	25	12	25	12	Hostouň	553689	Domažlice	CZ0321
Štítov	163988	102	103	56	38	58	40	Blovice	557587	Pizeň-jih	CZ0324
Štítov	136026	59	60	27	19	29	21	Štítov	579343	Rokycany	CZ0326
Štokov	052311	28	33	17	9	17	9	Chodský Újezd	560910	Tachov	CZ0327
Švihov	164623	1 211	1 223	417	327	597	467	Švihov	557200	Klatovy	CZ0322
Tachov	406741	11 986	12 176	1 537	1 450	5 345	4 880	Tachov	560715	Tachov	CZ0327
Tajanov	171514	271	274	91	80	118	102	Klatovy	555771	Klatovy	CZ0322
Tajanov	091081	14	13	9	3	10	4	Kolinec	556467	Klatovy	CZ0322
Tasnovice	163864	76	82	26	20	36	28	Horšovský Týn	553671	Domažlice	CZ0321
Tatiná	196967	236	235	77	70	104	88	Tatiná	578983	Pizeň-sever	CZ0325
Tedražice	047287	203	201	76	59	90	67	Hrádek	556301	Klatovy	CZ0322
Těchlovice	165361	146	172	53	44	66	52	Stříbro	561215	Tachov	CZ0327
Těchonice	165450	42	45	39	17	41	17	Nalžovské Hory	556751	Klatovy	CZ0322
Telice	192881	31	35	21	12	21	12	Prostiboř	541486	Tachov	CZ0327
Těně	165891	262	264	118	81	135	94	Těně	560189	Rokycany	CZ0326
Těnovice	165921	107	112	52	29	64	38	Spálené Poříčí	558362	Pizeň-jih	CZ0324
Terešov	166456	141	132	98	48	109	55	Terešov	566802	Rokycany	CZ0326
Těšetiny	098116	61	59	23	17	26	19	Mochtín	556718	Klatovy	CZ0322
Těškov	041327	305	310	130	102	155	121	Těškov	546526	Rokycany	CZ0326
Těšnice	164631	6	6	4	2	5	3	Švihov	557200	Klatovy	CZ0322
Těšovice	152927	69	69	43	25	51	31	Srbice	554260	Domažlice	CZ0321
Tetětice	003514	32	33	17	9	18	10	Bezděkov	555801	Klatovy	CZ0322
Tis u Blatna	167088	77	81	27	25	38	34	Tis u Blatna	559482	Pizeň-sever	CZ0325
Tisová	167223	294	327	43	40	109	103	Tisová	541621	Tachov	CZ0327
Tlucná	042331	117	117	54	38	62	43	Horní Bělá	558877	Pizeň-sever	CZ0325
Tlucná	167550	3 036	2 986	768	679	1 345	1 177	Tlucná	559491	Pizeň-sever	CZ0325
Tlumačov	167576	381	382	122	105	170	139	Tlumačov	554341	Domažlice	CZ0321
Točnick	167673	252	281	94	65	118	85	Klatovy	555771	Klatovy	CZ0322
Tojice	186198	80	88	49	30	50	30	Tojice	578614	Pizeň-jih	CZ0324
Trhanov	168068	492	512	145	125	230	195	Trhanov	554359	Domažlice	CZ0321
Trhomné	075141	15	23	16	5	17	5	Krsy	559091	Pizeň-sever	CZ0325
Trnčí	059536	65	60	33	20	34	21	Ježovy	541753	Klatovy	CZ0322
Trnová	168394	866	832	303	249	390	301	Trnová	559504	Pizeň-sever	CZ0325
Trnová	167231	64	64	28	21	28	21	Tisová	541621	Tachov	CZ0327
Trojany	168513	47	49	17	15	23	20	Kralovice	559075	Pizeň-sever	CZ0325
Trokavec	168530	87	91	65	34	66	35	Trokavec	579246	Rokycany	CZ0326
Trpěšice	406031	2	2	1	1	2	2	Hartmanice	556181	Klatovy	CZ0322
Trpísty	168769	186	201	72	47	86	61	Trpísty	561291	Tachov	CZ0327
Trsice	120057	19	18	8	7	9	7	Petrovice u Sušice	556921	Klatovy	CZ0322
Tržek	124249	26	24	16	10	20	11	Kolinec	556467	Klatovy	CZ0322
Třebčice	097993	110	113	48	28	52	31	Třebčice	578592	Pizeň-jih	CZ0324
Třebel	020460	17	19	10	3	10	3	Černošín	560812	Tachov	CZ0327
Třebíšov	102997	23	24	20	9	20	9	Předslav	557005	Klatovy	CZ0322
Třebnice	170101	244	235	62	52	99	86	Meclov	553913	Domažlice	CZ0321
Třebnuška	031798	29	30	33	12	36	14	Zbiroh	560260	Rokycany	CZ0326
Třebobuz	085219	29	31	15	9	17	9	Lištany	559172	Pizeň-sever	CZ0325
Třebomyslice	170224	150	157	70	50	93	63	Horažďovice	556254	Klatovy	CZ0322
Třebýcina	092509	37	40	30	13	33	15	Měčín	556637	Klatovy	CZ0322
Třebýcinka	021024	45	49	34	15	38	16	Švihov	557200	Klatovy	CZ0322
Třemešné	170682	182	198	44	38	79	68	Třemešné	561304	Tachov	CZ0327
Třemošná	170691	4 163	4 197	936	884	1 803	1 595	Třemošná	559521	Pizeň-sever	CZ0325
Třimany	170887	17	17	7	7	21	9	Kladruby	559920	Rokycany	CZ0326
Třískolupy	171123	79	82	23	16	46	34	Práma	561151	Tachov	CZ0327
Tuněchody	012670	22	31	14	8	14	8	Kladruby	560928	Tachov	CZ0327
Upadlý	171522	161	163	63	45	76	56	Klatovy	555771	Klatovy	CZ0322
Tuškov	064432	30	27	17	10	22	13	Kašperské Hory	556432	Klatovy	CZ0322
Tužice	191329	88	85	26	23	33	26	Tužice	553522	Klatovy	CZ0322
Tvrdoslav	103152	12	15	12	5	14	7	Velhartice	557366	Klatovy	CZ0322
Týček	191493	199	203	95	68	110	80	Týček	546534	Rokycany	CZ0326

Číselník částí obcí

17. pokračování

Název části obce (CO)	Kód CO	Výsledky ze Sčítání lidu, domů a bytů (k 26. 3. 2011)						Název obce (ZUJ)	Kód ZUJ	Název okresu (LAU)	Kód LAU
		Obyvatelstvo podle obvyklého pobytu	Obyvatelstvo podle trvalého pobytu	Domy	z toho obydlené	Byty	z toho obydlené				
Tymákov	172103	848	821	312	258	392	315	Tymákov	558460	Plzeň-město	CZ0323
Týnec	039225	163	167	57	46	65	52	Malý Bor	556629	Klatovy	CZ0322
Týnec	172316	252	267	105	76	137	98	Týnec	541885	Klatovy	CZ0322
Týnec	053210	41	36	26	17	27	17	Chotěšov	557838	Plzeň-jih	CZ0324
Týnec	121291	72	60	25	21	31	26	Planá	561134	Tachov	CZ0327
Týniště	044849	47	48	28	18	30	19	Týniště	539929	Plzeň-jih	CZ0324
Týnské Předměstí	405337	4 547	4 467	580	542	2 046	1 900	Domažlice	553425	Domažlice	CZ0321
Týřovice	117323	27	26	16	11	17	12	Pačejov	556912	Klatovy	CZ0322
Úboč	172553	99	101	62	31	70	36	Úboč	566161	Domažlice	CZ0321
Úborsko	001414	91	77	20	8	24	11	Běhařov	541842	Klatovy	CZ0322
Úherce	191949	324	302	113	93	150	124	Úherce	546411	Plzeň-sever	CZ0325
Uhlíště	054712	60	61	32	20	35	22	Chudenín	556386	Klatovy	CZ0322
Ujčín	068446	84	85	36	26	46	33	Kolinec	556467	Klatovy	CZ0322
Újezd	173622	311	306	105	89	143	120	Újezd	554383	Domažlice	CZ0321
Újezd	406422	2 392	2 311	760	703	994	863	Plzeň	554791	Plzeň-město	CZ0323
Újezd	044857	117	120	44	32	50	36	Horšice	557722	Plzeň-jih	CZ0324
Újezd	173649	44	42	19	14	24	18	Manětín	559202	Plzeň-sever	CZ0325
Újezd nade Mží	173801	86	85	41	24	52	28	Újezd nade Mží	566594	Plzeň-sever	CZ0325
Újezd pod Přímdu	173827	102	113	40	30	43	32	Přímda	561151	Tachov	CZ0327
Újezd Svatého Kříže	001678	182	173	71	52	92	69	Bělá nad Radbuzou	553441	Domažlice	CZ0321
Újezd u Chanovic	025364	59	65	33	18	35	20	Chanovice	556335	Klatovy	CZ0322
Újezd u Kasejovic	064335	54	57	38	19	42	21	Kasejovice	557862	Plzeň-jih	CZ0324
Újezd u Plánice	173975	104	113	77	39	87	44	Újezd u Plánice	578321	Klatovy	CZ0322
Újezd u Svatého Kříže	138126	230	237	135	83	167	101	Újezd u Svatého Kříže	546551	Rokycany	CZ0326
Újezdec	100765	30	32	14	8	19	12	Bolešiny	555835	Klatovy	CZ0322
Újezdec	098124	133	108	17	14	16	12	Mochtín	556718	Klatovy	CZ0322
Újezdec	136611	41	46	34	16	38	19	Ptenín	558265	Plzeň-jih	CZ0324
Úlice	174211	261	289	91	77	137	105	Úlice	559555	Plzeň-sever	CZ0325
Úlřikov	172561	8	5	6	3	6	3	Němčice	599166	Domažlice	CZ0321
Úlřoh	003352	56	59	29	19	33	20	Běšiny	555797	Klatovy	CZ0322
Únehle	076759	119	126	37	34	42	37	Únehle	541435	Tachov	CZ0327
Únějovice	174351	104	105	62	39	67	41	Únějovice	554391	Domažlice	CZ0321
Úněšov	174408	321	348	59	50	128	112	Úněšov	559563	Plzeň-sever	CZ0325
Únětice	174424	141	135	56	41	66	49	Únětice	540528	Plzeň-jih	CZ0324
Úsílův	174742	128	136	40	32	64	52	Úsílův	554405	Domažlice	CZ0321
Ústaleč	174815	112	115	83	40	97	47	Nařovské Hory	556751	Klatovy	CZ0322
Ústí	067687	-	-	1	-	1	-	Kočov	541559	Tachov	CZ0327
Úšava	154679	141	143	51	48	62	54	Staré Sedliště	561185	Tachov	CZ0327
Úterý	175625	317	349	110	70	166	119	Úterý	559571	Plzeň-sever	CZ0325
Útušice	175668	491	489	187	162	230	185	Útušice	558486	Plzeň-jih	CZ0324
Vacovy	029513	46	42	20	12	23	15	Janovice nad Úhlavou	556394	Klatovy	CZ0322
Valdorf	308749	35	29	15	10	15	10	Horšovský Týn	553671	Domažlice	CZ0321
Valcha	122505	798	707	235	211	268	235	Plzeň	554791	Plzeň-město	CZ0323
Valcha	406805	8	8	7	3	7	3	Stráž	561207	Tachov	CZ0327
Vatětice	037401	-	-	7	-	7	-	Hartmanice	556181	Klatovy	CZ0322
Věckovice	171531	26	25	15	10	15	10	Klatovy	555771	Klatovy	CZ0322
Vejpřnice	177555	3 910	3 688	915	830	1 639	1 419	Vejpřnice	559580	Plzeň-sever	CZ0325
Vejvanov	177601	240	242	108	76	126	92	Vejvanov	560227	Rokycany	CZ0326
Velečín	177661	54	58	19	18	26	23	Velečín	578924	Plzeň-sever	CZ0325
Velenovy	177806	223	230	131	77	147	88	Nařovské Hory	556751	Klatovy	CZ0322
Velešice	117331	72	74	45	27	50	29	Pačejov	556912	Klatovy	CZ0322
Velhartice	177938	409	443	189	123	253	170	Velhartice	557366	Klatovy	CZ0322
Velká Ves	024724	8	9	3	2	4	2	Bor	560758	Tachov	CZ0327
Velké Dvorce	178730	266	260	50	43	97	88	Přímda	561151	Tachov	CZ0327
Velké Hydčice	178837	237	239	74	59	110	87	Velké Hydčice	557374	Klatovy	CZ0322
Velké Předměstí	044890	1 051	1 046	281	270	453	394	Horšovský Týn	553671	Domažlice	CZ0321
Velký Bor	179531	361	382	118	85	186	138	Velký Bor	557382	Klatovy	CZ0322
Velký Kozi Hřbet	406147	-	-	7	-	7	-	Rejstěj	557021	Klatovy	CZ0322
Velký Malahov	179663	121	132	29	26	45	40	Velký Malahov	554413	Domažlice	CZ0321
Velký Radkov	140112	1	2	11	1	11	1	Rejstěj	557021	Klatovy	CZ0322
Velký Rapotín	018597	58	62	25	18	26	18	Tachov	560715	Tachov	CZ0327
Veřechov	180343	110	116	52	35	59	40	Horažďovice	556254	Klatovy	CZ0322
Ves Touškov	180386	272	280	94	73	115	90	Ves Touškov	558494	Plzeň-jih	CZ0324
Veselá	180521	272	277	111	84	119	90	Veselá	560235	Rokycany	CZ0326
Veselí	057185	58	62	28	21	38	23	Janovice nad Úhlavou	556394	Klatovy	CZ0322
Věštín	197971	10	13	7	3	8	4	Strašín	557129	Klatovy	CZ0322
Věvrov	147354	20	16	14	9	15	9	Horšovský Týn	553671	Domažlice	CZ0321
Vchynice-Tetov I	406155	10	9	7	4	8	5	Srní	557111	Klatovy	CZ0322
Vchynice-Tetov II	198684	9	8	9	5	10	5	Modrava	542148	Klatovy	CZ0322
Vícenice	167681	79	93	38	27	48	34	Klatovy	555771	Klatovy	CZ0322
Vídice	181650	112	128	35	29	54	47	Vídice	554421	Domažlice	CZ0321
Vidčín	175633	27	29	24	7	26	7	Úterý	559571	Plzeň-sever	CZ0325
Víchov	165379	121	123	27	23	36	31	Černošín	560812	Tachov	CZ0327
Vilémov	164887	19	19	6	5	6	5	Tachov	560715	Tachov	CZ0327
Vilov	182079	37	37	21	11	24	13	Černíkov	553531	Klatovy	CZ0322
Víska	098001	49	44	32	16	35	18	Čmelín	578568	Plzeň-jih	CZ0324
Visky	406619	43	48	34	14	34	14	Visky	579289	Rokycany	CZ0326
Vitaná	003522	35	24	13	9	15	11	Bezděkov	555801	Klatovy	CZ0322

## Číselník částí obcí

18. pokračování

Název části obce (CO)	Kód CO	Výsledky ze Sčítání lidu, domů a bytů (k 26. 3. 2011)						Název obce (ZUJ)	Kód ZUJ	Název okresu (LAU)	Kód LAU
		Obyvatelstvo podle obvyklého pobytu	Obyvatelstvo podle trvalého pobytu	Domy	z toho obyd- lené	Byty	z toho obyd- lené				
Vítání	153044	15	10	9	5	9	5	Srby	554278	Domažlice	CZ0321
Víteň	182729	79	77	35	21	44	28	Strážov	557137	Klatovy	CZ0322
Vitinka	182931	145	147	59	41	74	49	Osek	560057	Rokycany	CZ0326
Vítkov	164836	111	112	43	36	52	40	Tachov	560715	Tachov	CZ0327
Vítkovice	405841	9	12	19	6	20	6	Klatovy	555771	Klatovy	CZ0322
Vížka	159867	9	5	6	4	6	4	Planá	561134	Tachov	CZ0327
Vladměřice	091511	52	53	29	17	35	20	Manětín	559202	Plzeň-sever	CZ0325
Vlastějov	037419	33	31	18	11	21	14	Hartmanice	556181	Klatovy	CZ0322
Vlčí	183652	69	66	50	32	53	33	Vlčí	566691	Plzeň-jih	CZ0324
Vlčice	183750	222	208	73	49	157	80	Blovice	557587	Plzeň-jih	CZ0324
Vlčkovice	068454	33	35	29	9	30	10	Kolinec	556467	Klatovy	CZ0322
Vlčnov	183881	11	9	16	8	17	8	Zavlekov	557463	Klatovy	CZ0322
Vlčtejn	183911	92	85	37	27	45	34	Vlčtejn	540706	Plzeň-jih	CZ0324
Vlkanov	107794	123	123	41	35	58	47	Vlkanov	566250	Domažlice	CZ0321
Vlkonice	184021	62	67	43	23	49	26	Budětice	555894	Klatovy	CZ0322
Vlkošov	003875	70	64	22	17	28	23	Bezvěrov	558656	Plzeň-sever	CZ0325
Vlkov	152714	45	45	18	17	22	19	Spálené Poříčí	558362	Plzeň-jih	CZ0324
Vlkýš	406520	1 414	1 403	228	212	576	531	Heřmanova Huť	558869	Plzeň-sever	CZ0325
Vnitřní Město	406392	1 772	1 654	193	176	904	711	Plzeň	554791	Plzeň-město	CZ0323
Vodní Újezd	027626	103	93	41	30	44	31	Dobřany	557676	Plzeň-jih	CZ0324
Vodokrty	184403	171	171	65	51	83	62	Renče	558303	Plzeň-jih	CZ0324
Vochov	184420	673	684	202	185	301	260	Vochov	559601	Plzeň-sever	CZ0325
Vojenice	415791	3	2	4	1	4	1	Kladruby	559920	Rokycany	CZ0326
Vojetice	120065	55	57	27	20	31	22	Petrovice u Sušice	556921	Klatovy	CZ0322
Vojoyice	184616	65	60	48	28	51	29	Neurazy	558125	Plzeň-jih	CZ0324
Vojtěšín	023655	12	10	6	5	6	5	Úněšov	559563	Plzeň-sever	CZ0325
Volduchy	184772	1 068	1 045	401	337	510	416	Volduchy	560251	Rokycany	CZ0326
Vošňovy	159743	195	198	86	64	111	75	Sušice	557153	Klatovy	CZ0322
Vosi	164640	5	5	10	3	10	3	Švihov	557200	Klatovy	CZ0322
Vrabcov	159689	15	18	10	6	13	8	Sušice	557153	Klatovy	CZ0322
Vracov	023604	-	-	3	-	3	-	Plánice	556955	Klatovy	CZ0322
Vranov	097489	34	27	19	13	19	13	Mnichov	566292	Domažlice	CZ0321
Vranov	185396	107	114	39	32	45	35	Vranov	579491	Tachov	CZ0327
Vranov	075922	142	140	53	40	67	51	Staňkov	554294	Domažlice	CZ0321
Vranovice	013579	125	128	97	48	107	52	Blasy	559725	Rokycany	CZ0326
Vráž	405931	8	9	3	3	3	3	Dlažov	556068	Klatovy	CZ0322
Vražné	121444	55	53	22	18	27	21	Pláně	530336	Plzeň-sever	CZ0325
Vrbice u Bezručic	080349	8	6	4	-	4	-	Lestkov	561011	Tachov	CZ0327
Vrbice u Stříbra	065391	51	50	24	18	26	18	Kladruby	560928	Tachov	CZ0327
Vrčeň	186201	321	336	133	92	158	113	Vrčeň	558559	Plzeň-jih	CZ0324
Vrhavec	186287	312	311	98	81	133	111	Vrhavec	557455	Klatovy	CZ0327
Vrhavec	116092	18	16	6	4	11	5	Kostelec	503916	Tachov	CZ0327
Vřeskovice	007960	268	284	119	87	140	98	Vřeskovice	566055	Klatovy	CZ0322
Vstíš	186988	439	442	126	118	169	156	Vstíš	558567	Plzeň-jih	CZ0324
Všehrady	187020	51	52	15	15	20	20	Všehrady	566497	Plzeň-sever	CZ0325
Všekary	104175	109	113	59	40	63	44	Všekary	566071	Domažlice	CZ0321
Všenice	016373	237	260	97	78	117	95	Všenice	566799	Rokycany	CZ0326
Všepadly	187283	40	47	44	18	47	20	Všepadly	554448	Domažlice	CZ0321
Všeruby	187348	428	454	110	97	182	161	Všeruby	554456	Domažlice	CZ0321
Všeruby	187372	922	912	226	202	368	331	Všeruby	559628	Plzeň-sever	CZ0325
Východní Předměstí	490318	24 688	23 550	2 130	2 023	12 700	11 529	Plzeň	554791	Plzeň-město	CZ0323
Výrov	094528	11	10	10	6	12	6	Blížejev	553450	Domažlice	CZ0321
Výrov	028380	45	44	16	11	18	13	Dolany	556106	Klatovy	CZ0322
Výrov	187691	110	111	38	36	43	39	Výrov	566969	Plzeň-sever	CZ0325
Vysočany	091529	10	11	10	5	11	6	Manětín	559202	Plzeň-sever	CZ0325
Vysočany	406767	392	339	39	35	198	184	Bor	560758	Tachov	CZ0327
Vysoká Libyně	188077	237	242	55	48	96	87	Vysoká Libyně	530280	Plzeň-sever	CZ0325
Vysoké Jamné	080357	29	28	21	16	21	16	Lestkov	561011	Tachov	CZ0327
Vysoké Sedliště	121304	29	27	18	11	21	13	Planá	561134	Tachov	CZ0327
Výškov	052230	37	43	19	15	19	15	Chodová Planá	560901	Tachov	CZ0327
Zadní Chodov	189588	201	232	74	61	87	67	Zadní Chodov	541362	Tachov	CZ0327
Zadní Miliře	318060	31	34	11	10	12	10	Miliře	541532	Tachov	CZ0327
Zádub	109835	5	3	7	3	7	3	Olbramov	566888	Tachov	CZ0327
Zahorčice	156817	54	54	31	18	33	20	Strážov	557137	Klatovy	CZ0322
Zahorčičky	189804	19	24	16	10	17	11	Hradiště	557749	Plzeň-jih	CZ0324
Zahořany	189928	402	402	133	108	189	151	Zahořany	554464	Domažlice	CZ0321
Záhoří	094579	63	59	34	23	38	26	Mileč	558052	Plzeň-jih	CZ0324
Záhoří	020478	4	2	2	2	2	2	Černošín	560812	Tachov	CZ0327
Zahrádka	018261	10	12	17	6	17	6	Čachrov	555941	Klatovy	CZ0322
Zahrádka	101532	11	12	9	5	9	5	Nalžovské Hory	556751	Klatovy	CZ0322
Zahrádka	024091	48	49	37	16	41	19	Čížkov	557650	Plzeň-jih	CZ0324
Zahrádka	190179	63	67	21	17	22	18	Zahrádka	578827	Plzeň-sever	CZ0325
Záchlumí	190292	360	399	84	77	139	123	Záchlumí	541664	Tachov	CZ0327
Zálesí	135968	75	79	37	23	43	26	Příchovice	558257	Plzeň-jih	CZ0324
Zálezly	148202	50	59	19	17	22	18	Skapce	579467	Tachov	CZ0327
Záluží	302198	45	45	23	16	26	19	Sušice	557153	Klatovy	CZ0322
Záluží	071111	88	97	28	26	41	36	Kotovice	540633	Plzeň-jih	CZ0324
Záluží	165930	15	15	14	7	17	7	Spálené Poříčí	558362	Plzeň-jih	CZ0324

## Číselník částí obcí

dokončení

Název části obce (CO)	Kód CO	Výsledky ze Sčítání lidu, domů a bytů (k 26. 3. 2011)						Název obce (ZUJ)	Kód ZUJ	Název okresu (LAU)	Kód LAU
		Obyvatelstvo podle obvyklého pobytu	Obyvatelstvo podle trvalého pobytu	Domy	z toho obyd- lené	Byty	z toho obyd- lené				
Záluží	170704	715	675	245	226	285	246	Třemošná	559521	Plzeň-sever	CZ0325
Zálužice	037427	5	6	4	1	4	1	Hartmanice	556181	Klatovy	CZ0322
Zámělč	122882	50	62	30	18	34	22	Poběžovice	554111	Domažlice	CZ0321
Zámýšl	039152	58	60	18	15	23	20	Hlavňovice	556203	Klatovy	CZ0322
Zastávka	196649	110	105	53	45	58	48	Přeštice	558249	Plzeň-jih	CZ0324
Závist	143928	6	10	7	3	7	3	Rybník	554189	Domažlice	CZ0321
Zavlekov	191337	300	312	101	72	146	111	Zavlekov	557463	Klatovy	CZ0322
Zbiroh	191507	2 453	2 446	600	476	1 141	941	Zbiroh	560260	Rokycany	CZ0326
Zborovy	121487	130	127	74	41	87	50	Zborovy	578312	Klatovy	CZ0322
Zbůch	191957	2 175	2 097	443	405	869	783	Zbůch	559661	Plzeň-sever	CZ0325
Zbynice	019038	81	79	44	30	48	34	Hrádek	556301	Klatovy	CZ0322
Zbyslav	191990	61	61	39	21	45	24	Plánice	556955	Klatovy	CZ0322
Zdebořice	023612	75	78	45	25	56	31	Plánice	556955	Klatovy	CZ0322
Zdemyslice	192279	522	539	187	160	241	203	Zdemyslice	558583	Plzeň-jih	CZ0324
Zderaz	075868	7	7	8	4	9	4	Biřkov	578088	Klatovy	CZ0322
Zdeslav	125164	55	60	29	17	32	19	Poleň	541788	Klatovy	CZ0322
Zelená Hora	089192	20	23	9	8	10	9	Lužany	558028	Plzeň-jih	CZ0324
Zelená Lhota	192741	186	185	97	53	126	72	Nýrsko	556831	Klatovy	CZ0322
Zelené	089206	62	63	35	21	41	24	Lužany	558028	Plzeň-jih	CZ0324
Zemětice	192821	133	151	81	49	86	52	Zemětice	558591	Plzeň-jih	CZ0324
Zhoř	192899	121	129	35	30	58	46	Zhoř	541460	Tachov	CZ0327
Zhořec	093599	57	56	18	14	25	19	Manětín	559202	Plzeň-sever	CZ0325
Zhořec	003786	11	10	12	5	12	5	Bezručice	560740	Tachov	CZ0327
Zhůř	057614	54	53	32	23	34	24	Chocence	557803	Plzeň-jih	CZ0324
Zhůří	140121	-	-	-	-	-	-	Rejštejn	557021	Klatovy	CZ0322
Zichov	068586	36	40	30	15	33	16	Koloveč	553816	Domažlice	CZ0321
Zliv	159875	46	47	15	13	18	15	Planá	561134	Tachov	CZ0327
Zruč	193623	1 661	1 589	510	491	647	594	Zruč-Senec	559679	Plzeň-sever	CZ0325
Zuklín	156272	10	9	15	7	15	7	Strašín	557129	Klatovy	CZ0322
Zvíkov	039161	4	3	6	2	6	2	Hlavňovice	556203	Klatovy	CZ0322
Zvíkovec	193976	197	186	88	50	96	54	Zvíkovec	541061	Rokycany	CZ0326
Žákava	104507	403	416	157	122	174	135	Žákava	530182	Plzeň-jih	CZ0324
Ždánov	194999	147	148	56	43	67	52	Ždánov	554472	Domažlice	CZ0321
Ždánov	415499	-	-	-	-	-	-	Nezdice na Šumavě	556815	Klatovy	CZ0322
Žďár	165468	68	70	40	22	42	23	Nalžovské Hory	556751	Klatovy	CZ0322
Žďár	195561	83	80	37	26	45	32	Ždírec	558605	Plzeň-jih	CZ0324
Žďár	037001	49	35	19	16	21	16	Chodský Újezd	560910	Tachov	CZ0327
Ždírec	195570	147	146	55	45	74	59	Ždírec	558605	Plzeň-jih	CZ0324
Žebnice	195685	176	188	61	48	77	61	Plasy	559351	Plzeň-sever	CZ0325
Žebráky	046248	89	94	39	28	40	29	Hošťka	560898	Tachov	CZ0327
Želčany	054968	77	76	25	20	32	26	Chválenice	557846	Plzeň-město	CZ0323
Železná	151173	28	26	20	8	24	9	Bělá nad Radbuzou	553441	Domažlice	CZ0321
Železná Ruda	196061	1 378	1 392	349	222	859	529	Železná Ruda	557528	Klatovy	CZ0322
Železný Újezd	196258	124	116	84	46	86	47	Čížkov	557650	Plzeň-jih	CZ0324
Želvice	094587	72	75	29	20	36	26	Mileč	558052	Plzeň-jih	CZ0324
Žernovnik	029246	9	4	5	1	5	1	Bezvěrov	558656	Plzeň-sever	CZ0325
Žerovice	196631	219	228	97	69	118	84	Přeštice	558249	Plzeň-jih	CZ0324
Žihle	196894	1 244	1 290	278	258	528	481	Žihle	559695	Plzeň-sever	CZ0325
Žihobce	196908	291	304	136	85	169	114	Žihobce	557536	Klatovy	CZ0322
Žichlice	048348	379	378	97	95	147	136	Hromnice	558915	Plzeň-sever	CZ0325
Žichovice	196932	648	673	193	148	323	250	Žichovice	557544	Klatovy	CZ0322
Žikov	161390	14	12	9	4	17	6	Petrovice u Sušice	556921	Klatovy	CZ0322
Žilov	196975	232	239	62	60	91	82	Žilov	559709	Plzeň-sever	CZ0325
Žinkovy	197114	618	602	194	150	267	201	Žinkovy	558630	Plzeň-jih	CZ0324
Životice	197360	53	51	37	22	44	25	Životice	540137	Plzeň-jih	CZ0324
Žiznětice	025666	13	14	16	6	16	6	Dešenice	556041	Klatovy	CZ0322
Žlíbek	064441	16	12	8	6	10	7	Kašperské Hory	556432	Klatovy	CZ0322

Číselník obcí, částí obcí a územně technických jednotek

Název obce (ZUJ)	Kód ZUJ	Název části obce (CO)	Kód CO	Název územně technické jednotky (UTJ)	Kód UTJ	Název obce pověřeného obecního úřadu (POU)	Kód POU	Název správního obvodu obce s rozšířenou působností (SO ORP)	Kód SO ORP	Název okresu (LAU)	Kód LAU
Babylon	553433	Babylon	000710	Babylon	600717	Domažlice	32021	Domažlice	3202	Domažlice	CZ0321
Bdeněves	566756	Bdeněves	071978	Bdeněves	671975	Město Touškov	32081	Nýřany	3208	Plzeň-sever	CZ0325
Běhařov	541842	Běhařov	001392	Běhařov	601390	Klatovy	32051	Klatovy	3205	Klatovy	CZ0322
		Úborsko	001414	Úborsko	601411	Klatovy	32051	Klatovy	3205	Klatovy	CZ0322
Bělá nad Radbuzou	553441	Bělá nad Radbuzou	001627	Bělá nad Radbuzou	601624	Poběžovice	32023	Domažlice	3202	Domažlice	CZ0321
		Bystřice	001635	Bystřice u Bělé nad Radbuzou	601632	Poběžovice	32023	Domažlice	3202	Domažlice	CZ0321
		Čečín	001643	Čečín	601641	Poběžovice	32023	Domažlice	3202	Domažlice	CZ0321
		Černá Hora	001651	Černá Hora u Bělé nad Radbuzou	601659	Poběžovice	32023	Domažlice	3202	Domažlice	CZ0321
		Doubravka	001660	Doubravka u Bělé nad Radbuzou	601667	Poběžovice	32023	Domažlice	3202	Domažlice	CZ0321
		Hleďsebe	405353	Bystrice u Bělé nad Radbuzou	601632	Poběžovice	32023	Domažlice	3202	Domažlice	CZ0321
		Karlova Huť	151149	Smolov	751162	Poběžovice	32023	Domažlice	3202	Domažlice	CZ0321
		Nový Dvůr	151157	Smolov	751162	Poběžovice	32023	Domažlice	3202	Domažlice	CZ0321
		Pleš	151181	Pleš	751189	Poběžovice	32023	Domažlice	3202	Domažlice	CZ0321
		Smolov	151165	Smolov	751162	Poběžovice	32023	Domažlice	3202	Domažlice	CZ0321
		Újezd Svatého Kříže	001678	Újezd Svatého Kříže	601675	Poběžovice	32023	Domažlice	3202	Domažlice	CZ0321
		Železná	151173	Železná u Smolova	751171	Poběžovice	32023	Domažlice	3202	Domažlice	CZ0321
Benešovice	560723	Benešovice	002534	Benešovice	602531	Stříbro	32132	Stříbro	3213	Tachov	CZ0327
		Lom u Stříbra	002542	Lom u Stříbra	602540	Stříbro	32132	Stříbro	3213	Tachov	CZ0327
Běšiny	555797	Běšiny	003310	Běšiny	603317	Klatovy	32051	Klatovy	3205	Klatovy	CZ0322
		Hořákov	003328	Hořákov	603325	Klatovy	32051	Klatovy	3205	Klatovy	CZ0322
		Hubenov	405892	Běšiny	603317	Klatovy	32051	Klatovy	3205	Klatovy	CZ0322
		Kozi	003336	Kozi	603333	Klatovy	32051	Klatovy	3205	Klatovy	CZ0322
		Rajské	003344	Rajské	603341	Klatovy	32051	Klatovy	3205	Klatovy	CZ0322
		Úloh	003352	Úloh	603350	Klatovy	32051	Klatovy	3205	Klatovy	CZ0322
Bezděkov	555801	Bezděkov	003484	Bezděkov u Klatov	603481	Klatovy	32051	Klatovy	3205	Klatovy	CZ0322
Bezděkov	541095	Bezděkov	136344	Bezděkov u Radnic	736341	Radnice	32111	Rokycany	3211	Rokycany	CZ0326
		Koryta	003492	Koryta u Bezděkova	603490	Klatovy	32051	Klatovy	3205	Klatovy	CZ0322
		Poborovice	197874	Bezděkov u Klatov	603481	Klatovy	32051	Klatovy	3205	Klatovy	CZ0322
		Struhadlo	003506	Struhadlo	603503	Klatovy	32051	Klatovy	3205	Klatovy	CZ0322
		Tetětice	003514	Tetětice u Bezděkova	603511	Klatovy	32051	Klatovy	3205	Klatovy	CZ0322
		Vitaná	003522	Bezděkov u Klatov	603481	Klatovy	32051	Klatovy	3205	Klatovy	CZ0322
Bezručice	560740	Bezručice	003697	Bezručice	603694	Bezručice	32131	Stříbro	3213	Tachov	CZ0327
		Dolní Polžice	003701	Polžice u Bezručic	603708	Bezručice	32131	Stříbro	3213	Tachov	CZ0327
		Horní Polžice	003719	Polžice u Bezručic	603708	Bezručice	32131	Stříbro	3213	Tachov	CZ0327
		Kamýk	406759	Zhořec u Bezručic	603783	Bezručice	32131	Stříbro	3213	Tachov	CZ0327
		Kohoutov	003727	Kohoutov u Bezručic	603724	Bezručice	32131	Stříbro	3213	Tachov	CZ0327
		Křivce	003735	Křivce	603732	Bezručice	32131	Stříbro	3213	Tachov	CZ0327
		Pačín	003751	Zhořec u Bezručic	603783	Bezručice	32131	Stříbro	3213	Tachov	CZ0327
		Řešín	003778	Řešín	603775	Bezručice	32131	Stříbro	3213	Tachov	CZ0327
		Zhořec	003786	Zhořec u Bezručic	603783	Bezručice	32131	Stříbro	3213	Tachov	CZ0327
Bezvěrov	558656	Bezvěrov	003841	Bezvěrov	603848	Manětín	32062	Kralovice	3206	Plzeň-sever	CZ0325
		Buč	150819	Buč	750816	Manětín	32062	Kralovice	3206	Plzeň-sever	CZ0325
		Dolní Jamné	029211	Dolní Jamné	629219	Manětín	32062	Kralovice	3206	Plzeň-sever	CZ0325
		Chudeč	029220	Chudeč	629227	Manětín	32062	Kralovice	3206	Plzeň-sever	CZ0325
		Krašov	003859	Krašov	603856	Manětín	32062	Kralovice	3206	Plzeň-sever	CZ0325
		Nová Víska	321117	Žernovník u Dolního Jamného	629243	Manětín	32062	Kralovice	3206	Plzeň-sever	CZ0325
		Potok	003867	Potok	603864	Manětín	32062	Kralovice	3206	Plzeň-sever	CZ0325
		Služetín	150827	Služetín u Bezvěrova	750824	Manětín	32062	Kralovice	3206	Plzeň-sever	CZ0325
		Světec	029238	Světec u Dolního Jamného	629235	Manětín	32062	Kralovice	3206	Plzeň-sever	CZ0325
		Vikošov	003875	Vikošov	603872	Manětín	32062	Kralovice	3206	Plzeň-sever	CZ0325
		Žernovník	029246	Žernovník u Dolního Jamného	629243	Manětín	32062	Kralovice	3206	Plzeň-sever	CZ0325
Bílov	530239	Bílov	004391	Bílov v Čechách	604399	Kralovice	32061	Kralovice	3206	Plzeň-sever	CZ0325
Biřkov	578088	Biřkov	075825	Biřkov	675822	Klatovy	32051	Klatovy	3205	Klatovy	CZ0322
		Zderaz	075868	Biřkov	675822	Klatovy	32051	Klatovy	3205	Klatovy	CZ0322
Blatnice	558672	Blatnice	005304	Blatnice u Nýřan	605301	Nýřany	32082	Nýřany	3208	Plzeň-sever	CZ0325
Blažim	566764	Blažim	116025	Blažim u Bezručic	716022	Všeruby	32084	Nýřany	3208	Plzeň-sever	CZ0325
Bližejov	553450	Bližejov	005622	Bližejov	605620	Horšovský Týn	32041	Horšovský Týn	3204	Domažlice	CZ0321
		Františkov	005631	Chotiměř u Bližejova	605646	Horšovský Týn	32041	Horšovský Týn	3204	Domažlice	CZ0321
		Chotiměř	005649	Chotiměř u Bližejova	605646	Horšovský Týn	32041	Horšovský Týn	3204	Domažlice	CZ0321
		Lštěn	087858	Lštěn nad Zubřinou	687855	Horšovský Týn	32041	Horšovský Týn	3204	Domažlice	CZ0321
		Malonice	087866	Malonice nad Zubřinou	687863	Horšovský Týn	32041	Horšovský Týn	3204	Domažlice	CZ0321
		Nahošice	094510	Nahošice	694517	Horšovský Týn	32041	Horšovský Týn	3204	Domažlice	CZ0321
		Privozec	005657	Privozec	605654	Horšovský Týn	32041	Horšovský Týn	3204	Domažlice	CZ0321
		Výrov	094528	Výrov u Milavčí	694525	Horšovský Týn	32041	Horšovský Týn	3204	Domažlice	CZ0321
Blovice	557587	Blovice	406457	Blovice	605735	Blovice	32011	Blovice	3201	Plzeň-jih	CZ0324
		Bohušov	005762	Hradiště u Blovic	605751	Blovice	32011	Blovice	3201	Plzeň-jih	CZ0324
		Hradiště	005754	Hradiště u Blovic	605751	Blovice	32011	Blovice	3201	Plzeň-jih	CZ0324
		Hradištská Lhotka	047571	Hradištská Lhotka	647578	Blovice	32011	Blovice	3201	Plzeň-jih	CZ0324
		Hradištský Újezd	047589	Hradištský Újezd	647586	Blovice	32011	Blovice	3201	Plzeň-jih	CZ0324
		Komorno	068845	Komorno	668842	Blovice	32011	Blovice	3201	Plzeň-jih	CZ0324
		Stará Huť	183741	Vlčice u Blovic	783757	Blovice	32011	Blovice	3201	Plzeň-jih	CZ0324
		Štítov	163988	Štítov u Blovic	763985	Blovice	32011	Blovice	3201	Plzeň-jih	CZ0324
		Vlčice	183750	Vlčice u Blovic	783757	Blovice	32011	Blovice	3201	Plzeň-jih	CZ0324
Bohy	566471	Bohy	071901	Bohy	671908	Kralovice	32061	Kralovice	3206	Plzeň-sever	CZ0325
		Rakolusky	071943	Rakolusky	671941	Kralovice	32061	Kralovice	3206	Plzeň-sever	CZ0325

Číselník obcí, částí obcí a územně technických jednotek

1. pokračování

Název obce (ZUJ)	Kód ZUJ	Název části obce (CO)	Kód CO	Název územně technické jednotky (UTJ)	Kód UTJ	Název obce pověřeného obecního úřadu (POU)	Kód POU	Název správního obvodu obce s rozšířenou působností (SO ORP)	Kód SO ORP	Název okresu (LAU)	Kód LAU		
Bolešiny	555835	Bolešiny	007129	Bolešiny	607126	Klatovy	32051	Klatovy	3205	Klatovy	CZ0322		
		Domažličky	100722	Domažličky	700720	Klatovy	32051	Klatovy	3205	Klatovy	CZ0322		
		Kroměždice	100731	Kroměždice	700738	Klatovy	32051	Klatovy	3205	Klatovy	CZ0322		
		Pečetín	100757	Pečetín	700754	Klatovy	32051	Klatovy	3205	Klatovy	CZ0322		
		Slavošovice	007145	Slavošovice u Klatov	607142	Klatovy	32051	Klatovy	3205	Klatovy	CZ0322		
		Újezdec	100765	Újezdec u Měcholup	700762	Klatovy	32051	Klatovy	3205	Klatovy	CZ0322		
		Bozkov	540463	Bozkov	141887	Bozkov u Roupova	741884	Přeštice	32101	Přeštice	3210	Plzeň-jih	CZ0324
Bor	560758	Bezděkov	024708	Bezděkov u Damnova	624705	Bor	32151	Tachov	3215	Tachov	CZ0327		
		Boječnice	007293	Boječnice	607291	Bor	32151	Tachov	3215	Tachov	CZ0327		
		Bor	007307	Bor u Tachova	607304	Bor	32151	Tachov	3215	Tachov	CZ0327		
		Borovany	007315	Borovany u Boru	607312	Bor	32151	Tachov	3215	Tachov	CZ0327		
		Čečkovice	007323	Čečkovice	607321	Bor	32151	Tachov	3215	Tachov	CZ0327		
		Damnov	024716	Damnov	624713	Bor	32151	Tachov	3215	Tachov	CZ0327		
		Doly	007331	Doly u Boru	607339	Bor	32151	Tachov	3215	Tachov	CZ0327		
		Hlupenov	406775	Holostřevy	641308	Bor	32151	Tachov	3215	Tachov	CZ0327		
		Holostřevy	041301	Holostřevy	641308	Bor	32151	Tachov	3215	Tachov	CZ0327		
		Kosov	007340	Kosov u Boru	607347	Bor	32151	Tachov	3215	Tachov	CZ0327		
		Kurojedy	077607	Kurojedy	677604	Bor	32151	Tachov	3215	Tachov	CZ0327		
		Lhota	115967	Lhota u Tachova	715964	Bor	32151	Tachov	3215	Tachov	CZ0327		
		Lužná	007358	Lužná u Boru	607355	Bor	32151	Tachov	3215	Tachov	CZ0327		
		Málkovice	077615	Málkovice	677612	Bor	32151	Tachov	3215	Tachov	CZ0327		
		Malovice	077623	Málkovice	677612	Bor	32151	Tachov	3215	Tachov	CZ0327		
		Muckov	007366	Vysočany u Boru	607398	Bor	32151	Tachov	3215	Tachov	CZ0327		
		Nová Hospoda	198030	Ostrov u Tachova	715972	Bor	32151	Tachov	3215	Tachov	CZ0327		
		Nový Dvůr	007374	Boječnice	607291	Bor	32151	Tachov	3215	Tachov	CZ0327		
		Ostrov	115975	Ostrov u Tachova	715972	Bor	32151	Tachov	3215	Tachov	CZ0327		
		Skviřín	007382	Skviřín	607380	Bor	32151	Tachov	3215	Tachov	CZ0327		
		Velká Ves	024724	Velká Ves u Damnova	624721	Bor	32151	Tachov	3215	Tachov	CZ0327		
		Vysočany	406767	Vysočany u Boru	607398	Bor	32151	Tachov	3215	Tachov	CZ0327		
		Borovno	566705	Borovno	007901	Borovno	607908	Spálené Poříčí	32012	Blovice	3201	Plzeň-jih	CZ0324
		Borovy	542156	Borovy	007943	Borovy	607941	Přeštice	32101	Přeštice	3210	Plzeň-jih	CZ0324
		Brniřov	566136	Brniřov	009954	Brniřov	609951	Kdyně	32022	Domažlice	3202	Domažlice	CZ0321
		Brod nad Tichou	541605	Brod nad Tichou	012653	Brod nad Tichou	612651	Planá	32152	Tachov	3215	Tachov	CZ0327
		Brodslavý	566489	Brodslavý	071927	Brodslavý	671924	Kralovice	32061	Kralovice	3206	Plzeň-sever	CZ0325
		Broumov	541401	Broumov	189561	Broumov u Zadního Chodova	789569	Planá	32152	Tachov	3215	Tachov	CZ0327
		Břasy	559725	Břasy	013510	Břasy	613517	Radnice	32111	Rokycany	3211	Rokycany	CZ0326
				Darová	013528	Kříše	613533	Radnice	32111	Rokycany	3211	Rokycany	CZ0326
				Kříše	013536	Kříše	613533	Radnice	32111	Rokycany	3211	Rokycany	CZ0326
				Stupno	013552	Stupno	613550	Radnice	32111	Rokycany	3211	Rokycany	CZ0326
				Vranovice	013579	Vranovice u Břas	613576	Radnice	32111	Rokycany	3211	Rokycany	CZ0326
Březina	559733	Březina	014061	Březina u Rokycan	614068	Rokycany	32112	Romažovice	3211	Rokycany	CZ0326		
Břežany	541923	Břežany	014893	Břežany	614891	Horažďovice	32031	Horažďovice	3203	Klatovy	CZ0322		
Bučí	558699	Bučí	015148	Bučí	615145	Třemošná	32083	Nýřany	3208	Plzeň-sever	CZ0325		
Budějovice	555894	Budějovice	015300	Budějovice	615307	Sušice	32142	Sušice	3214	Klatovy	CZ0322		
		Lipová Lhota	015318	Lipová Lhota	615315	Sušice	32142	Sušice	3214	Klatovy	CZ0322		
		Vlkonice	184021	Vlkonice	784028	Sušice	32142	Sušice	3214	Klatovy	CZ0322		
		Bujesily	559741	Bujesily	015725	Bujesily	615722	Radnice	32111	Rokycany	3211	Rokycany	CZ0326
Buková	546372	Buková	093165	Buková u Merklína	693162	Přeštice	32101	Přeštice	3210	Plzeň-jih	CZ0324		
Bukovec	553506	Bukovec	015938	Bukovec u Horšovského Týna	615935	Holýšov	32122	Stod	3212	Domažlice	CZ0321		
Bukovník	530085	Bukovník	016136	Bukovník	616133	Sušice	32142	Sušice	3214	Klatovy	CZ0322		
Bušovice	559750	Bušovice	016331	Bušovice	616338	Rokycany	32112	Rokycany	3211	Rokycany	CZ0326		
		Sedlecko	016349	Smědčice-Bušovice	616346	Rokycany	32112	Rokycany	3211	Rokycany	CZ0326		
		Střapole	016365	Střapole	616362	Rokycany	32112	Rokycany	3211	Rokycany	CZ0326		
Cebiv	560782	Bezemin	017370	Bezemin	617377	Bezručice	32131	Stříbro	3213	Tachov	CZ0327		
		Cebiv	017388	Cebiv	617385	Bezručice	32131	Stříbro	3213	Tachov	CZ0327		
Cekov	559768	Cekov	017442	Cekov	617440	Zbiroh	32113	Rokycany	3211	Rokycany	CZ0326		
Čtiboř	579459	Břeží	018023	Břeží u Tachova	618021	Tachov	32153	Tachov	3215	Tachov	CZ0327		
		Čtiboř	018031	Čtiboř u Tachova	618039	Tachov	32153	Tachov	3215	Tachov	CZ0327		
Čachrov	555941	Bradné	018201	Bradné	618209	Klatovy	32051	Klatovy	3205	Klatovy	CZ0322		
		Břeží	018210	Břeží u Čachrova	618217	Klatovy	32051	Klatovy	3205	Klatovy	CZ0322		
		Čachrov	018228	Čachrov	618225	Klatovy	32051	Klatovy	3205	Klatovy	CZ0322		
		Dobřemilice	077291	Dobřemilice	677299	Klatovy	32051	Klatovy	3205	Klatovy	CZ0322		
		Chřepice	018236	Chřepice	618233	Klatovy	32051	Klatovy	3205	Klatovy	CZ0322		
		Chvalšovice	077305	Chvalšovice u Čachrova	677302	Klatovy	32051	Klatovy	3205	Klatovy	CZ0322		
		Javorná	057771	Javorná na Šumavě	657778	Klatovy	32051	Klatovy	3205	Klatovy	CZ0322		
				Javorná u Polomu	799122	Klatovy	32051	Klatovy	3205	Klatovy	CZ0322		
				Zhůří	798975	Klatovy	32051	Klatovy	3205	Klatovy	CZ0322		
				Jesení	018244	Jesení	618241	Klatovy	32051	Klatovy	3205	Klatovy	CZ0322
				Kunkovice	077313	Kunkovice u Čachrova	677311	Klatovy	32051	Klatovy	3205	Klatovy	CZ0322
				Onen Svět	018252	Onen Svět	618250	Klatovy	32051	Klatovy	3205	Klatovy	CZ0322
				Předvojovice	405914	Chvalšovice u Čachrova	677302	Klatovy	32051	Klatovy	3205	Klatovy	CZ0322
				Svinná	057789	Svinná na Šumavě	657786	Klatovy	32051	Klatovy	3205	Klatovy	CZ0322
				Zahrádka	018261	Zahrádka u Čachrova	618268	Klatovy	32051	Klatovy	3205	Klatovy	CZ0322
Částkov	560804	Částkov	018562	Částkov u Tachova	618560	Tachov	32153	Tachov	3215	Tachov	CZ0327		
		Maršovy Chody	018571	Maršovy Chody	618578	Tachov	32153	Tachov	3215	Tachov	CZ0327		
		Pernolec	018589	Pernolec	618586	Tachov	32153	Tachov	3215	Tachov	CZ0327		
Čečovice	566080	Čečovice	015946	Čečovice u Bukovce	615943	Holýšov	32122	Stod	3212	Domažlice	CZ0321		
Čeminy	558711	Čeminy	019437	Čeminy	619434	Město Touškov	32081	Nýřany	3208	Plzeň-sever	CZ0325		
Čermná	553514	Čermná	019704	Čermná u Staňkova	619701	Staňkov	32042	Horšovský Týn	3204	Domažlice	CZ0321		

Číselník obcí, částí obcí a územně technických jednotek

2. pokračování

Název obce (ZUJ)	Kód ZUJ	Název části obce (CO)	Kód CO	Název územně technické jednotky (UTJ)	Kód UTJ	Název obce pověřeného obecního úřadu (POU)	Kód POU	Název správního obvodu obce s rozšířenou působností (SO ORP)	Kód SO ORP	Název okresu (LAU)	Kód LAU		
Černíkov	553531	Černíkov	020192	Černíkov	620190	Klatovy	32051	Klatovy	3205	Klatovy	CZ0322		
		Nevděk	150193	Nevděk	750191	Klatovy	32051	Klatovy	3205	Klatovy	CZ0322		
		Rudoltice	143499	Rudoltice u Černíkova	743496	Klatovy	32051	Klatovy	3205	Klatovy	CZ0322		
		Slavíkovice	150207	Slavíkovice	750204	Klatovy	32051	Klatovy	3205	Klatovy	CZ0322		
		Vílov	182079	Vílov	782076	Klatovy	32051	Klatovy	3205	Klatovy	CZ0322		
Černíkovice	566632	Černíkovice	032972	Černíkovice u Dřevce	632970	Kralovice	32061	Kralovice	3206	Plzeň-sever	CZ0325		
Černošín	560812	Černošín	020401	Černošín	620408	Stříbro	32132	Stříbro	3213	Tachov	CZ0327		
		Krásné Údolí	020419	Krásné Údolí u Černošína	620416	Stříbro	32132	Stříbro	3213	Tachov	CZ0327		
		Lažany	020427	Lažany u Černošína	620424	Stříbro	32132	Stříbro	3213	Tachov	CZ0327		
		Lhota	020435	Černošín	620408	Stříbro	32132	Stříbro	3213	Tachov	CZ0327		
		Ostrovce	020443	Ostrovce	620441	Stříbro	32132	Stříbro	3213	Tachov	CZ0327		
		Pytlav	020451	Pytlav	620459	Stříbro	32132	Stříbro	3213	Tachov	CZ0327		
		Třebel	020460	Třebel	620467	Stříbro	32132	Stříbro	3213	Tachov	CZ0327		
		Víchov	165379	Víchov	765376	Stříbro	32132	Stříbro	3213	Tachov	CZ0327		
		Záhoří	020478	Záhoří u Černošína	620475	Stříbro	32132	Stříbro	3213	Tachov	CZ0327		
		Černovice	566098	Černovice	015954	Černovice u Bukovce	615951	Holýšov	32122	Stod	3212	Domažlice	CZ0321
				Nemňenice	015962	Nemňenice	615960	Holýšov	32122	Stod	3212	Domažlice	CZ0321
		Čerňovice	530328	Čerňovice	020583	Čerňovice	620581	Město Touškov	32081	Nýřany	3208	Plzeň-sever	CZ0325
Červené Poříčí	542172	Červené Poříčí	020982	Červené Poříčí	620980	Klatovy	32051	Klatovy	3205	Klatovy	CZ0322		
Česká Břiza	558745	Česká Břiza	021253	Česká Břiza	621251	Třemošná	32083	Nýřany	3208	Plzeň-sever	CZ0325		
Česká Kubice	553549	Česká Kubice	021369	Česká Kubice	621366	Domažlice	32021	Domažlice	3202	Domažlice	CZ0321		
		Starý Spálenec		Starý Spálenec	752746	Domažlice	32021	Domažlice	3202	Domažlice	CZ0321		
		Dolní Folmava	034550	Dolní Folmava	634557	Domažlice	32021	Domažlice	3202	Domažlice	CZ0321		
		Horní Folmava	034568	Dolní Folmava	634557	Domažlice	32021	Domažlice	3202	Domažlice	CZ0321		
		Horní Folmava	034568	Horní Folmava	634565	Domažlice	32021	Domažlice	3202	Domažlice	CZ0321		
		Nová Kubice	021377	Starý Spálenec	752746	Domažlice	32021	Domažlice	3202	Domažlice	CZ0321		
		Nový Spálenec	152722	Nový Spálenec	752720	Domažlice	32021	Domažlice	3202	Domažlice	CZ0321		
		Spálenec	152731	Nový Spálenec	752720	Domažlice	32021	Domažlice	3202	Domažlice	CZ0321		
		Spálenec	152731	Starý Spálenec	752746	Domažlice	32021	Domažlice	3202	Domažlice	CZ0321		
		Starý Spálenec	152749	Starý Spálenec	752746	Domažlice	32021	Domažlice	3202	Domažlice	CZ0321		
		Čihaň	542024	Čihaň	023574	Čihaň	623571	Plánice	32053	Klatovy	3205	Klatovy	CZ0322
				Nový Dvůr	406287	Čihaň	623571	Plánice	32053	Klatovy	3205	Klatovy	CZ0322
				Plánická	023591	Plánická	623598	Plánice	32053	Klatovy	3205	Klatovy	CZ0322
		Čilá	540927	Čilá	124052	Čilá	724050	Zbiroh	32113	Rokycany	3211	Rokycany	CZ0326
Čimice	578495	Čimice	023914	Čimice u Sušice	623911	Sušice	32142	Sušice	3214	Klatovy	CZ0322		
Čížice	557641	Čížice	024031	Čížice	624039	Přeštice	32101	Přeštice	3210	Plzeň-jih	CZ0324		
Čížkov	557650	Čečovice	018791	Čečovice	618799	Nepomuk	32071	Nepomuk	3207	Plzeň-jih	CZ0324		
		Čížkov	024074	Čížkov u Blovic	624071	Nepomuk	32071	Nepomuk	3207	Plzeň-jih	CZ0324		
		Chynín	196231	Chynín	796239	Nepomuk	32071	Nepomuk	3207	Plzeň-jih	CZ0324		
		Liškov	018805	Liškov	618802	Nepomuk	32071	Nepomuk	3207	Plzeň-jih	CZ0324		
		Měrcín	018813	Měrcín	618811	Nepomuk	32071	Nepomuk	3207	Plzeň-jih	CZ0324		
		Přešín	196240	Přešín	796247	Nepomuk	32071	Nepomuk	3207	Plzeň-jih	CZ0324		
		Zahrádka	024091	Zahrádka u Čížkova	624098	Nepomuk	32071	Nepomuk	3207	Plzeň-jih	CZ0324		
		Železný Újezd	196258	Železný Újezd	796255	Nepomuk	32071	Nepomuk	3207	Plzeň-jih	CZ0324		
		Čmeliny	578568	Čmeliny	097977	Čmeliny	697974	Nepomuk	32071	Nepomuk	3207	Plzeň-jih	CZ0324
				Viska	098001	Viska	698008	Nepomuk	32071	Nepomuk	3207	Plzeň-jih	CZ0324
		Dešenice	556041	Datelov	025461	Datelov	625469	Nýrsko	32052	Klatovy	3205	Klatovy	CZ0322
Děpoltice	025470			Děpoltice	625477	Nýrsko	32052	Klatovy	3205	Klatovy	CZ0322		
Dešenice	025640			Dešenice	625647	Nýrsko	32052	Klatovy	3205	Klatovy	CZ0322		
Divišovice	025488			Divišovice u Děpoltic	625485	Nýrsko	32052	Klatovy	3205	Klatovy	CZ0322		
Matějovice	025674			Matějovice u Dešenic	625671	Nýrsko	32052	Klatovy	3205	Klatovy	CZ0322		
Městíště	025496			Městíště u Děpoltic	625493	Nýrsko	32052	Klatovy	3205	Klatovy	CZ0322		
Milence	025658			Milence	625655	Nýrsko	32052	Klatovy	3205	Klatovy	CZ0322		
Oldřichovice	025500			Oldřichovice u Děpoltic	625507	Nýrsko	32052	Klatovy	3205	Klatovy	CZ0322		
Žiznětice	025666			Žiznětice	625663	Nýrsko	32052	Klatovy	3205	Klatovy	CZ0322		
Díly	553557	Díly	026085	Díly	626082	Domažlice	32021	Domažlice	3202	Domažlice	CZ0321		
Dlažov	556068	Buková	026328	Buková u Klatov	626325	Klatovy	32051	Klatovy	3205	Klatovy	CZ0322		
		Dlažov	026336	Dlažov	626333	Klatovy	32051	Klatovy	3205	Klatovy	CZ0322		
		Dlažov	026336	Miletice u Dlažova	626341	Klatovy	32051	Klatovy	3205	Klatovy	CZ0322		
		Miletice	026344	Miletice u Dlažova	626341	Klatovy	32051	Klatovy	3205	Klatovy	CZ0322		
		Nová Viska	026352	Dlažov	626333	Klatovy	32051	Klatovy	3205	Klatovy	CZ0322		
		Soustov	026361	Soustov	626368	Klatovy	32051	Klatovy	3205	Klatovy	CZ0322		
		Vráž	405931	Soustov	626368	Klatovy	32051	Klatovy	3205	Klatovy	CZ0322		
		Dlouhá Ves	556076	Annín	026514	Nové Městečko	626554	Sušice	32142	Sušice	3214	Klatovy	CZ0322
				Bohdašice	026522	Bohdašice	626520	Sušice	32142	Sušice	3214	Klatovy	CZ0322
Dlouhá Ves	026531			Dlouhá Ves u Sušice	626538	Sušice	32142	Sušice	3214	Klatovy	CZ0322		
Janovice	026549			Janovice u Sušice	626546	Sušice	32142	Sušice	3214	Klatovy	CZ0322		
Nové Městečko	026557			Bohdašice	626520	Sušice	32142	Sušice	3214	Klatovy	CZ0322		
				Nové Městečko	626554	Sušice	32142	Sušice	3214	Klatovy	CZ0322		
				Platoř	026565	Platoř	626562	Sušice	32142	Sušice	3214	Klatovy	CZ0322
Dlouhý Újezd	560839	Dlouhý Újezd	026697	Dlouhý Újezd	626694	Tachov	32153	Tachov	3215	Tachov	CZ0327		
		Dnešice	557668	Černotín	026778	Černotín u Dnešic	626775	Dobřany	32121	Stod	3212	Plzeň-jih	CZ0324
				Dnešice	026786	Dnešice	626783	Dobřany	32121	Stod	3212	Plzeň-jih	CZ0324
Dobřín	530123	Dobřín	159638	Dobřín	759635	Sušice	32142	Sušice	3214	Klatovy	CZ0322		
		Dobřany	557676	Dobřany	027618	Dobřany	627615	Dobřany	32121	Stod	3212	Plzeň-jih	CZ0324
Šlovice	162833			Šlovice u Plzně	762831	Dobřany	32121	Stod	3212	Plzeň-jih	CZ0324		
Vodní Újezd	027626			Vodní Újezd	627623	Dobřany	32121	Stod	3212	Plzeň-jih	CZ0324		



## Číselník obcí, částí obcí a územně technických jednotek

3. pokračování

Název obce (ZUJ)	Kód ZUJ	Název části obce (CO)	Kód CO	Název územně technické jednotky (UTJ)	Kód UTJ	Název obce pověřeného obecního úřadu (POU)	Kód POU	Název správního obvodu obce s rozšířenou působností (SO ORP)	Kód SO ORP	Název okresu (LAU)	Kód LAU
Dobříč	558770	Čivice	024023	Čivice	624021	Plasy	32063	Kralovice	3206	Plzeň-sever	CZ0325
		Dobříč	027774	Dobříč	627771	Plasy	32063	Kralovice	3206	Plzeň-sever	CZ0325
Dobřív	559776	Dobřív	028002	Dobřív	628000	Rokycany	32112	Rokycany	3211	Rokycany	CZ0326
		Pavlovsko	028029	Pavlovsko	628026	Rokycany	32112	Rokycany	3211	Rokycany	CZ0326
Dolany	556106	Andělice	197891	Svrčovec	628379	Klatovy	32051	Klatovy	3205	Klatovy	CZ0322
		Balkovy	028339	Balkovy	628336	Klatovy	32051	Klatovy	3205	Klatovy	CZ0322
		Dolany	028347	Dolany u Klatov	628344	Klatovy	32051	Klatovy	3205	Klatovy	CZ0322
		Komošín	405981	Dolany u Klatov	628344	Klatovy	32051	Klatovy	3205	Klatovy	CZ0322
		Malechov	028355	Malechov	628352	Klatovy	32051	Klatovy	3205	Klatovy	CZ0322
		Rakom	028363	Rakom	628361	Klatovy	32051	Klatovy	3205	Klatovy	CZ0322
		Sekrýt	405990	Dolany u Klatov	628344	Klatovy	32051	Klatovy	3205	Klatovy	CZ0322
		Svrčovec	028371	Svrčovec	628379	Klatovy	32051	Klatovy	3205	Klatovy	CZ0322
		Výrov	028380	Malechov	628352	Klatovy	32051	Klatovy	3205	Klatovy	CZ0322
Dolany	558788	Dolany	028398	Dolany u Plzně	628395	Třemošná	32083	Nýřany	3208	Plzeň-sever	CZ0325
		Habrová	406511	Dolany u Plzně	628395	Třemošná	32083	Nýřany	3208	Plzeň-sever	CZ0325
Dolce	539945	Dolce	044822	Dolce	644820	Přeštice	32101	Přeštice	3210	Plzeň-jih	CZ0324
Dolní Bělá	558796	Dolní Bělá	028592	Dolní Bělá	628590	Plasy	32063	Kralovice	3206	Plzeň-sever	CZ0325
Dolní Hradiště	558800	Dolní Hradiště	029149	Dolní Hradiště	629146	Kralovice	32061	Kralovice	3206	Plzeň-sever	CZ0325
Dolní Lukavice	557684	Dolní Lukavice	029688	Dolní Lukavice	629685	Přeštice	32101	Přeštice	3210	Plzeň-jih	CZ0324
		Krasavce	029700	Krasavce	629707	Přeštice	32101	Přeštice	3210	Plzeň-jih	CZ0324
		Lišice	029718	Lišice u Dolní Lukavice	629715	Přeštice	32101	Přeštice	3210	Plzeň-jih	CZ0324
		Snopoušovy	029726	Snopoušovy	629723	Přeštice	32101	Přeštice	3210	Plzeň-jih	CZ0324
Domažlice	553425	Bezděkuvské Předměstí	405345	Domažlice	630853	Domažlice	32021	Domažlice	3202	Domažlice	CZ0321
		Dolejší Předměstí	030872	Domažlice	630853	Domažlice	32021	Domažlice	3202	Domažlice	CZ0321
		Havlovice	037982	Havlovice u Domažlic	637980	Domažlice	32021	Domažlice	3202	Domažlice	CZ0321
		Hořejší Předměstí	030937	Domažlice	630853	Domažlice	32021	Domažlice	3202	Domažlice	CZ0321
		Město	405329	Domažlice	630853	Domažlice	32021	Domažlice	3202	Domažlice	CZ0321
		Týnské Předměstí	405337	Domažlice	630853	Domažlice	32021	Domažlice	3202	Domažlice	CZ0321
Domoraz	578517	Domoraz	030970	Domoraz	630977	Sušice	32142	Sušice	3214	Klatovy	CZ0322
Drahkov	540251	Drahkov	031585	Drahkov	631582	Blovice	32011	Blovice	3201	Plzeň-jih	CZ0324
Drahoňův Újezd	530379	Drahoňův Újezd	031771	Drahoňův Újezd	631779	Zbiroh	32113	Rokycany	3211	Rokycany	CZ0326
Drahotín	553573	Drahotín	031887	Drahotín	631884	Poběžovice	32023	Domažlice	3202	Domažlice	CZ0321
Dražeh	578665	Dražeh	050211	Dražeh	650218	Manětín	32062	Kralovice	3206	Plzeň-sever	CZ0325
Dražnov	553581	Dražnov	032115	Dražnov	632112	Domažlice	32021	Domažlice	3202	Domažlice	CZ0321
Dražovice	566683	Dražovice	032336	Dražovice u Sušice	632333	Sušice	32142	Sušice	3214	Klatovy	CZ0322
Druztová	558834	Druztová	032701	Druztová	632708	Třemošná	32083	Nýřany	3208	Plzeň-sever	CZ0325
Dýšina	558851	Dýšina	034282	Dýšina	634280	Plzeň	32091	Plzeň	3209	Plzeň-město	CZ0323
		Nová Huť	034291	Dýšina	634280	Plzeň	32091	Plzeň	3209	Plzeň-město	CZ0323
Ejovice	559792	Ejovice	034347	Ejovice	634344	Rokycany	32112	Rokycany	3211	Rokycany	CZ0326
Erpužice	560855	Blahousty	034398	Blahousty	634395	Stříbro	32132	Stříbro	3213	Tachov	CZ0327
		Erpužice	034401	Erpužice	634409	Stříbro	32132	Stříbro	3213	Tachov	CZ0327
		Malovice	034428	Malovice u Erpužic	634425	Stříbro	32132	Stříbro	3213	Tachov	CZ0327
Frymburk	578525	Damětice	195944	Damětice	795941	Sušice	32142	Sušice	3214	Klatovy	CZ0322
		Frymburk	195952	Frymburk u Sušice	795950	Sušice	32142	Sušice	3214	Klatovy	CZ0322
Halže	560863	Branka	036960	Branka u Tachova	636967	Tachov	32153	Tachov	3215	Tachov	CZ0327
				Pavův Studenec 3	798398	Tachov	32153	Tachov	3215	Tachov	CZ0327
		Halže	036978	Halže	636975	Tachov	32153	Tachov	3215	Tachov	CZ0327
		Horní Výšina	036986	Výšina	636983	Tachov	32153	Tachov	3215	Tachov	CZ0327
		Svobodka	036994	Svobodka	636991	Tachov	32153	Tachov	3215	Tachov	CZ0327
Hamry	578240	Hamry	192732	Hamry na Šumavě	792730	Nýrsko	32052	Klatovy	3205	Klatovy	CZ0322
				Zadní Chalupy	792756	Nýrsko	32052	Klatovy	3205	Klatovy	CZ0322
Hartmanice	556181	Dobrá Voda	318094	Hartmanice II	798991	Sušice	32142	Sušice	3214	Klatovy	CZ0322
				Kundratice II	799025	Sušice	32142	Sušice	3214	Klatovy	CZ0322
				Paště	798908	Sušice	32142	Sušice	3214	Klatovy	CZ0322
				Zálužice II	799033	Sušice	32142	Sušice	3214	Klatovy	CZ0322
		Dolejší Krušec	406007	Dolejší Krušec	637378	Sušice	32142	Sušice	3214	Klatovy	CZ0322
		Dolejší Těšov	037265	Dolejší Těšov	637262	Sušice	32142	Sušice	3214	Klatovy	CZ0322
		Hartmanice	037273	Hartmanice I	637271	Sušice	32142	Sušice	3214	Klatovy	CZ0322
		Hořejší Krušec	037281	Hořejší Krušec	637289	Sušice	32142	Sušice	3214	Klatovy	CZ0322
		Hořejší Těšov	037290	Bezděkov u Hartmanic	637432	Sušice	32142	Sušice	3214	Klatovy	CZ0322
				Hořejší Těšov	637297	Sušice	32142	Sušice	3214	Klatovy	CZ0322
		Chlum	037303	Chlum u Hartmanic	637301	Sušice	32142	Sušice	3214	Klatovy	CZ0322
		Javoří	037311	Javoří u Hartmanic	637319	Sušice	32142	Sušice	3214	Klatovy	CZ0322
		Keplý	318116	Kochánov III	799009	Sušice	32142	Sušice	3214	Klatovy	CZ0322
		Kochánov	037320	Kochánov II	637327	Sušice	32142	Sušice	3214	Klatovy	CZ0322
		Křiženeč	406015	Kundratice I	637335	Sušice	32142	Sušice	3214	Klatovy	CZ0322
		Kundratice	037338	Kundratice I	637335	Sušice	32142	Sušice	3214	Klatovy	CZ0322
		Loučová	037346	Loučová	637343	Sušice	32142	Sušice	3214	Klatovy	CZ0322
		Malý Radkov	406023	Zálužice I	637424	Sušice	32142	Sušice	3214	Klatovy	CZ0322
		Mochov	037354	Mochov u Hartmanic	637351	Sušice	32142	Sušice	3214	Klatovy	CZ0322
		Palvínov	037362	Štěpanice	637394	Sušice	32142	Sušice	3214	Klatovy	CZ0322
		Prostřední Krušec	037371	Dolejší Krušec	637378	Sušice	32142	Sušice	3214	Klatovy	CZ0322
		Světlá	037389	Světlá u Hartmanic	637386	Sušice	32142	Sušice	3214	Klatovy	CZ0322
		Štěpanice	037397	Štěpanice	637394	Sušice	32142	Sušice	3214	Klatovy	CZ0322
		Trpěšice	406031	Dolejší Krušec	637378	Sušice	32142	Sušice	3214	Klatovy	CZ0322
		Vatětice	037401	Štěpanice	637394	Sušice	32142	Sušice	3214	Klatovy	CZ0322
				Vatětice	637408	Sušice	32142	Sušice	3214	Klatovy	CZ0322
		Vlastějov	037419	Vlastějov	637416	Sušice	32142	Sušice	3214	Klatovy	CZ0322
		Zálužice	037427	Zálužice I	637424	Sušice	32142	Sušice	3214	Klatovy	CZ0322

# Číselník obcí, částí obcí a územně technických jednotek

4. pokračování

Název obce (ZUJ)	Kód ZUJ	Název části obce (CO)	Kód CO	Název územně technické jednotky (UTJ)	Kód UTJ	Název obce pověřeného obecního úřadu (POU)	Kód POU	Název správního obvodu obce s rozšířenou působností (SO ORP)	Kód SO ORP	Název okresu (LAU)	Kód LAU		
Hejná	541796	Hejná	038164	Hejná	638161	Horažďovice	32031	Horažďovice	3203	Klatovy	CZ0322		
	558869	Dolní Sekyřany	038687	Dolní Sekyřany	638684	Nýřany	32082	Nýřany	3208	Plzeň-sever	CZ0325		
Hlavňovice	556203	Horní Sekyřany	038709	Horní Sekyřany	638706	Nýřany	32082	Nýřany	3208	Plzeň-sever	CZ0325		
		Vlkýš	406520	Vlkýš	638714	Nýřany	32082	Nýřany	3208	Plzeň-sever	CZ0325		
		Cihelna	039055	Horní Staňkov	639095	Sušice	32142	Sušice	3214	Klatovy	CZ0322		
		Častonice	039063	Častonice	639061	Sušice	32142	Sušice	3214	Klatovy	CZ0322		
		Čeletice	039071	Čeletice	639079	Sušice	32142	Sušice	3214	Klatovy	CZ0322		
		Hlavňovice	039080	Milínov	639117	Sušice	32142	Sušice	3214	Klatovy	CZ0322		
		Horní Staňkov	039098	Horní Staňkov	639095	Sušice	32142	Sušice	3214	Klatovy	CZ0322		
		Javoříčko	406040	Mokřany	639176	Sušice	32142	Sušice	3214	Klatovy	CZ0322		
				Zámyšl	639150	Sušice	32142	Sušice	3214	Klatovy	CZ0322		
				Pich	639109	Sušice	32142	Sušice	3214	Klatovy	CZ0322		
				Milínov	039110	Milínov	639117	Sušice	32142	Sušice	3214	Klatovy	CZ0322
				Pich	197912	Pich	639109	Sušice	32142	Sušice	3214	Klatovy	CZ0322
				Přestanice	039128	Přestanice	639125	Sušice	32142	Sušice	3214	Klatovy	CZ0322
				Puchverk	406058	Suchá u Hlavňovic	639141	Sušice	32142	Sušice	3214	Klatovy	CZ0322
				Radostice	039136	Radostice u Hlavňovic	639133	Sušice	32142	Sušice	3214	Klatovy	CZ0322
				Suchá	039144	Suchá u Hlavňovic	639141	Sušice	32142	Sušice	3214	Klatovy	CZ0322
				Zámyšl	039152	Zámyšl	639150	Sušice	32142	Sušice	3214	Klatovy	CZ0322
				Zvíkov	039161	Mokřany	639176	Sušice	32142	Sušice	3214	Klatovy	CZ0322
						Zvíkov	639168	Sušice	32142	Sušice	3214	Klatovy	CZ0322
		Hlince	566390	Hlince	054534	Hlince	654531	Kralovice	32061	Kralovice	3206	Plzeň-sever	CZ0325
		Hlohová	553620	Hlohová	039420	Hlohová	639427	Staňkov	32042	Horšovský Týn	3204	Domažlice	CZ0321
		Hlohovčice	566641	Hlohovčice	152901	Hlohovčice	752908	Staňkov	32042	Horšovský Týn	3204	Domažlice	CZ0321
		Hlohovice	559806	Hlohovice	039446	Hlohovice	639443	Radnice	32111	Rokycany	3211	Rokycany	CZ0326
				Hlohovičky	039454	Hlohovičky	639451	Radnice	32111	Rokycany	3211	Rokycany	CZ0326
				Mostiště	039462	Mostiště u Hlohovic	639460	Radnice	32111	Rokycany	3211	Rokycany	CZ0326
				Svinná	039471	Svinná u Hlohovic	639478	Radnice	32111	Rokycany	3211	Rokycany	CZ0326
		Hnačov	542083	Hnačov	121452	Hnačov	721450	Plánice	32053	Klatovy	3205	Klatovy	CZ0322
		Hněvnice	530221	Hněvnice	038695	Hněvnice	638692	Nýřany	32082	Nýřany	3208	Plzeň-sever	CZ0325
Holoubkov	559814	Holoubkov	041319	Holoubkov	641316	Rokycany	32112	Rokycany	3211	Rokycany	CZ0326		
Holovousy	566730	Holovousy	054542	Holovousy	654540	Kralovice	32061	Kralovice	3206	Plzeň-sever	CZ0325		
Holýšov	553654	Dolní Kamenice	043061	Dolní Kamenice u Staňkova	643068	Holýšov	32122	Stod	3212	Domažlice	CZ0321		
		Holýšov	041556	Holýšov	641553	Holýšov	32122	Stod	3212	Domažlice	CZ0321		
Honezovice	540668	Honezovice	041751	Honezovice	641758	Stod	32123	Stod	3212	Plzeň-jih	CZ0324		
		Hradišťany	041769	Hradišťany	641766	Stod	32123	Stod	3212	Plzeň-jih	CZ0324		
Hora Svatého Václava	566276	Hora Svatého Václava	031895	Hora Svatého Václava	631892	Poběžovice	32023	Domažlice	3202	Domažlice	CZ0321		
		Načetin u Drahotína	031909	Načetin u Drahotína	631906	Poběžovice	32023	Domažlice	3202	Domažlice	CZ0321		
		Šidlákov	031933	Šidlákov	631931	Poběžovice	32023	Domažlice	3202	Domažlice	CZ0321		
Horažďovice	556254	Babín	041874	Babín u Horažďovic	641871	Horažďovice	32031	Horažďovice	3203	Klatovy	CZ0322		
		Boubín	180335	Boubín	780332	Horažďovice	32031	Horažďovice	3203	Klatovy	CZ0322		
		Horažďovice	406066	Horažďovice	641855	Horažďovice	32031	Horažďovice	3203	Klatovy	CZ0322		
				Zářečí u Horažďovic	641928	Horažďovice	32031	Horažďovice	3203	Klatovy	CZ0322		
				Horažďovická Lhota	170216	Horažďovická Lhota	770213	Horažďovice	32031	Horažďovice	3203	Klatovy	CZ0322
				Komušín	068926	Komušín	668923	Horažďovice	32031	Horažďovice	3203	Klatovy	CZ0322
				Svaté Pole	041912	Svaté Pole u Horažďovic	641910	Horažďovice	32031	Horažďovice	3203	Klatovy	CZ0322
				Třebomyslice	170224	Třebomyslice u Horažďovic	770221	Horažďovice	32031	Horažďovice	3203	Klatovy	CZ0322
				Veřechov	180343	Veřechov	780341	Horažďovice	32031	Horažďovice	3203	Klatovy	CZ0322
		Horní Bělá	558877	Horní Bělá	042315	Horní Bělá	642312	Plasy	32063	Kralovice	3206	Plzeň-sever	CZ0325
				Hubenov	042323	Hubenov u Horní Bělé	642321	Plasy	32063	Kralovice	3206	Plzeň-sever	CZ0325
		Tluchná	042331	Horní Bělá	642312	Plasy	32063	Kralovice	3206	Plzeň-sever	CZ0325		
Horní Bříza	558885	Horní Bříza	042633	Horní Bříza	642631	Třemošná	32083	Nýřany	3208	Plzeň-sever	CZ0325		
Horní Kamenice	553662	Horní Kamenice	043079	Horní Kamenice u Staňkova	643076	Holýšov	32122	Stod	3212	Domažlice	CZ0321		
Horní Kozolupy	541290	Horní Kozolupy	043117	Horní Kozolupy	643114	Bezručice	32131	Stříbro	3213	Tachov	CZ0327		
		Ocín	043125	Ocín	643122	Bezručice	32131	Stříbro	3213	Tachov	CZ0327		
		Slavice	043133	Slavice u Horních Kozolup	643131	Bezručice	32131	Stříbro	3213	Tachov	CZ0327		
		Strahov	043141	Strahov	643149	Bezručice	32131	Stříbro	3213	Tachov	CZ0327		
Horní Lukavice	539821	Horní Lukavice	029696	Horní Lukavice	629693	Přeštice	32101	Přeštice	3210	Plzeň-jih	CZ0324		
Horská Kvilda	542091	Horská Kvilda	097861	Horská Kvilda	697869	Kašperské Hory	32141	Sušice	3214	Klatovy	CZ0322		
		Korýtka	320846	Horská Kvilda	697869	Kašperské Hory	32141	Sušice	3214	Klatovy	CZ0322		
Horšice	557722	Horšice	044831	Horšice	644838	Přeštice	32101	Přeštice	3210	Plzeň-jih	CZ0324		
		Újezd	044857	Újezd u Horšic	644854	Přeštice	32101	Přeštice	3210	Plzeň-jih	CZ0324		
Horšovský Týn	553671	Borovice	147320	Borovice u Horšovského Týna	747327	Horšovský Týn	32041	Horšovský Týn	3204	Domažlice	CZ0321		
		Dolní Metelsko	044938	Dolní Metelsko	644935	Horšovský Týn	32041	Horšovský Týn	3204	Domažlice	CZ0321		
		Hašov	163830	Hašov	763837	Horšovský Týn	32041	Horšovský Týn	3204	Domažlice	CZ0321		
		Horní Metelsko	044920	Horní Metelsko	644927	Horšovský Týn	32041	Horšovský Týn	3204	Domažlice	CZ0321		
		Horšov	044962	Horšov	644960	Horšovský Týn	32041	Horšovský Týn	3204	Domažlice	CZ0321		
		Kocourov	044946	Kocourov u Horšovského Týna	644943	Horšovský Týn	32041	Horšovský Týn	3204	Domažlice	CZ0321		
		Lazce	044911	Horšovský Týn	644871	Horšovský Týn	32041	Horšovský Týn	3204	Domažlice	CZ0321		
		Malé Předměstí	044903	Horšovský Týn	644871	Horšovský Týn	32041	Horšovský Týn	3204	Domažlice	CZ0321		
		Město	405361	Horšovský Týn	644871	Horšovský Týn	32041	Horšovský Týn	3204	Domažlice	CZ0321		
		Nová Ves	308731	Horšovský Týn	644871	Horšovský Týn	32041	Horšovský Týn	3204	Domažlice	CZ0321		
		Oplotec	181641	Oplotec	761649	Horšovský Týn	32041	Horšovský Týn	3204	Domažlice	CZ0321		
		Plzeňské Předměstí	044881	Horšovský Týn	644871	Horšovský Týn	32041	Horšovský Týn	3204	Domažlice	CZ0321		
		Podhájí	405388	Horšovský Týn	644871	Horšovský Týn	32041	Horšovský Týn	3204	Domažlice	CZ0321		
		Podražnice	044954	Podražnice	644951	Horšovský Týn	32041	Horšovský Týn	3204	Domažlice	CZ0321		
		Semošice	075914	Semošice	675911	Horšovský Týn	32041	Horšovský Týn	3204	Domažlice	CZ0321		
		Svatá Anna	405370	Horšovský Týn	644871	Horšovský Týn	32041	Horšovský Týn	3204	Domažlice	CZ0321		
				Svinná	163848	Svinná u Štítar	763845	Horšovský Týn	32041	Horšovský Týn	3204	Domažlice	CZ0321

Číselník obcí, částí obcí a územně technických jednotek

5. pokračování

Název obce (ZUJ)	Kód ZUJ	Název části obce (CO)	Kód CO	Název územně technické jednotky (UTJ)	Kód UTJ	Název obce pověřeného obecního úřadu (POU)	Kód POU	Název správního obvodu obce s rozšířenou působností (SO ORP)	Kód SO ORP	Název okresu (LAU)	Kód LAU		
Hostouň	553689	Tasnovice	163864	Tasnovice	763861	Horšovský Týn	32041	Horšovský Týn	3204	Domažlice	CZ0321		
		Valdov	308749	Horšovský Týn	644871	Horšovský Týn	32041	Horšovský Týn	3204	Domažlice	CZ0321		
		Velké Předměstí	044890	Horšovský Týn	644871	Horšovský Týn	32041	Horšovský Týn	3204	Domažlice	CZ0321		
		Věvrov	147354	Věvrov	747351	Horšovský Týn	32041	Horšovský Týn	3204	Domažlice	CZ0321		
		Babice	041378	Babice u Holubče	641375	Poběžovice	32023	Domažlice	3202	Domažlice	CZ0321		
		Holubeč	041386	Holubeč	641383	Poběžovice	32023	Domažlice	3202	Domažlice	CZ0321		
		Horoušany	045934	Horoušany u Hostouně	645931	Poběžovice	32023	Domažlice	3202	Domažlice	CZ0321		
		Hostouň	045942	Hostouň u Horšovského Týna	645940	Poběžovice	32023	Domažlice	3202	Domažlice	CZ0321		
		Mělnice	041394	Mělnice	641391	Poběžovice	32023	Domažlice	3202	Domažlice	CZ0321		
		Mirkovice	045951	Mirkovice	645958	Poběžovice	32023	Domažlice	3202	Domažlice	CZ0321		
		Přes	041408	Přes	641405	Poběžovice	32023	Domažlice	3202	Domažlice	CZ0321		
		Skařez	041416	Skařez	641413	Poběžovice	32023	Domažlice	3202	Domažlice	CZ0321		
		Slatina	045969	Slatina u Hostouně	645966	Poběžovice	32023	Domažlice	3202	Domažlice	CZ0321		
		Svržno	045977	Svržno	645974	Poběžovice	32023	Domažlice	3202	Domažlice	CZ0321		
		Sychrov	041424	Přes	641405	Poběžovice	32023	Domažlice	3202	Domažlice	CZ0321		
Hošťka	560898	Štítary	163856	Štítary nad Radbuzou	763853	Poběžovice	32023	Domažlice	3202	Domažlice	CZ0321		
		Hošťka	046230	Hošťka	646237	Tachov	32153	Tachov	3215	Tachov	CZ0327		
		Žebráky	046248	Pořeňov	646253	Tachov	32153	Tachov	3215	Tachov	CZ0327		
				Žebráky	646245	Tachov	32153	Tachov	3215	Tachov	CZ0327		
Hradec	557731	Hradec	046752	Hradec u Stoda	646750	Stod	32123	Stod	3212	Plzeň-jih	CZ0324		
		Hrádek	556301	Čejkovy	019020	Čejkovy	619027	Sušice	32142	Sušice	3214	Klatovy	CZ0322
Hrádek	559822	Černná	019721	Černná	619728	Sušice	32142	Sušice	3214	Klatovy	CZ0322		
		Hrádek	047279	Hrádek u Sušice	647276	Sušice	32142	Sušice	3214	Klatovy	CZ0322		
		Kašovice	019739	Černná	619728	Sušice	32142	Sušice	3214	Klatovy	CZ0322		
		Odolenov	109011	Odolenov	709018	Sušice	32142	Sušice	3214	Klatovy	CZ0322		
		Tedražice	047287	Tedražice	647284	Sušice	32142	Sušice	3214	Klatovy	CZ0322		
		Zbynice	019038	Zbynice	619035	Sušice	32142	Sušice	3214	Klatovy	CZ0322		
		Hrádek	047309	Hrádek u Rokycan	647306	Rokycany	32112	Rokycany	3211	Rokycany	CZ0326		
		Nová Huť	047317	Nová Huť	647314	Rokycany	32112	Rokycany	3211	Rokycany	CZ0326		
		Černíč	047414	Černíč u Hradešic	647411	Horažďovice	32031	Horažďovice	3203	Klatovy	CZ0322		
		Hradešice	047422	Hradešice	647420	Horažďovice	32031	Horažďovice	3203	Klatovy	CZ0322		
Hradiště	541001	Smrkovec	047431	Smrkovec u Hradešic	647438	Horažďovice	32031	Horažďovice	3203	Klatovy	CZ0322		
		Hradiště	124061	Hradiště nad Berounkou	724068	Zbiroh	32113	Rokycany	3211	Rokycany	CZ0326		
Hradíste	557749	Bezděkov	003531	Bezděkov u Kasejovic	603538	Nepomuk	32071	Nepomuk	3207	Plzeň-jih	CZ0324		
		Hradíste	047473	Hradíste u Kasejovic	647471	Nepomuk	32071	Nepomuk	3207	Plzeň-jih	CZ0324		
		Zahorčíčky	189804	Zahorčíčky	789801	Nepomuk	32071	Nepomuk	3207	Plzeň-jih	CZ0324		
		Hradíste	047457	Hradíste u Domažlic	647454	Domažlice	32021	Domažlice	3202	Domažlice	CZ0321		
		Hromnice	048321	Hromnice	648329	Třemošná	32083	Nýřany	3208	Plzeň-sever	CZ0325		
		Chotíná	048330	Chotíná	648337	Třemošná	32083	Nýřany	3208	Plzeň-sever	CZ0325		
		Kostelec	101117	Kostelec u Nadryb	701114	Třemošná	32083	Nýřany	3208	Plzeň-sever	CZ0325		
		Nynice	108391	Nynice	708399	Třemošná	32083	Nýřany	3208	Plzeň-sever	CZ0325		
		Planá	108405	Planá u Nynic	708402	Třemošná	32083	Nýřany	3208	Plzeň-sever	CZ0325		
		Žichlice	048348	Žichlice u Hromnic	648345	Třemošná	32083	Nýřany	3208	Plzeň-sever	CZ0325		
Hůrky	559849	Hůrky	049646	Hůrky u Rokycan	649643	Rokycany	32112	Rokycany	3211	Rokycany	CZ0326		
		Hvozď	558931	Hodoviz	050229	Manětín	32062	Kralovice	3206	Plzeň-sever	CZ0325		
Hvozďany	566331	Hvozď	050237	Hvozď u Manětína	650234	Manětín	32062	Kralovice	3206	Plzeň-sever	CZ0325		
		Hvozďany	097454	Hvozďany u Poběžovic	697451	Poběžovice	32023	Domažlice	3202	Domažlice	CZ0321		
Chanovice	556335	Černice	025348	Černice u Defurových Lažan	625345	Horažďovice	32031	Horažďovice	3203	Klatovy	CZ0322		
		Defurovy Lažany	025356	Defurovy Lažany	625353	Horažďovice	32031	Horažďovice	3203	Klatovy	CZ0322		
		Dobrotice	050610	Dobrotice u Chanovic	650617	Horažďovice	32031	Horažďovice	3203	Klatovy	CZ0322		
		Holkovice	050628	Holkovice	650625	Horažďovice	32031	Horažďovice	3203	Klatovy	CZ0322		
		Chanovice	050636	Chanovice	650633	Horažďovice	32031	Horažďovice	3203	Klatovy	CZ0322		
		Újezd u Chanovic	025364	Újezd u Chanovic	625361	Horažďovice	32031	Horažďovice	3203	Klatovy	CZ0322		
		Choznice	559857	Choznice	051136	Choznice	651133	Rokycany	32112	Rokycany	3211	Rokycany	CZ0326
		Chlístov	556343	Chlístov	051322	Chlístov	651320	Klatovy	32051	Klatovy	3205	Klatovy	CZ0322
		Chlum	540803	Chlum	051527	Chlum nad Berounkou	651524	Radnice	32111	Rokycany	3211	Rokycany	CZ0326
		Chlumčany	557773	Chlum	051519	Chlum u Blovice	651516	Blovice	32011	Blovice	3201	Plzeň-jih	CZ0324
Chlumčany	557781	Hradčany	051721	Chlumčany u Přestice	651737	Přestice	32101	Přestice	3210	Plzeň-jih	CZ0324		
		Chlumčany	051730	Chlumčany u Přestice	651737	Přestice	32101	Přestice	3210	Plzeň-jih	CZ0324		
Chlumy	540307	Chlumy	051853	Chlumy	651851	Nepomuk	32071	Nepomuk	3207	Plzeň-jih	CZ0324		
		Chocenice	557803	Chocenice	051985	Blovice	32011	Blovice	3201	Plzeň-jih	CZ0324		
Chocenice	557803	Chocenická Lhota	052001	Chocenická Lhota	652008	Blovice	32011	Blovice	3201	Plzeň-jih	CZ0324		
		Kotousov	051993	Kotousov	651991	Blovice	32011	Blovice	3201	Plzeň-jih	CZ0324		
Chocomyšl	553727	Zhůř	057814	Zhůř	657811	Blovice	32011	Blovice	3201	Plzeň-jih	CZ0324		
		Chocomyšl	052108	Chocomyšl	652105	Domažlice	32021	Domažlice	3202	Domažlice	CZ0321		
Chodov	553735	Chodov	052132	Chodov u Domažlic	652130	Domažlice	32021	Domažlice	3202	Domažlice	CZ0321		
		Chodová Planá	560901	Boněnov	093998	Boněnov	693995	Planá	32152	Tachov	3215	Tachov	CZ0327
Chodská Lhota	553743			Domaslavický	694029	Planá	32152	Tachov	3215	Tachov	CZ0327		
				Výškovice u Michalových Hor	694037	Planá	32152	Tachov	3215	Tachov	CZ0327		
				Dolní Kramolín	052191	Dolní Kramolín	652199	Planá	32152	Tachov	3215	Tachov	CZ0327
				Holubín	052205	Holubín	652202	Planá	32152	Tachov	3215	Tachov	CZ0327
				Hostičkov	094005	Hostičkov	694002	Planá	32152	Tachov	3215	Tachov	CZ0327
				Chodová Planá	052213	Chodová Planá	652211	Planá	32152	Tachov	3215	Tachov	CZ0327
				Michalovy Hory	094013	Michalovy Hory	694011	Planá	32152	Tachov	3215	Tachov	CZ0327
				Pistov	052221	Pistov	652229	Planá	32152	Tachov	3215	Tachov	CZ0327
				Výškov	052230	Výškov u Chodové Plané	652237	Planá	32152	Tachov	3215	Tachov	CZ0327
				Chodská Lhota	052256	Chodská Lhota	652253	Kdyně	32022	Domažlice	3202	Domažlice	CZ0321

Číselník obcí, částí obcí a územně technických jednotek

6. pokračování

Název obce (ZUJ)	Kód ZUJ	Název části obce (CO)	Kód CO	Název územně technické jednotky (UTJ)	Kód UTJ	Název obce pověřeného obecního úřadu (POU)	Kód POU	Název správního obvodu obce s rozšířenou působností (SO ORP)	Kód SO ORP	Název okresu (LAU)	Kód LAU
Chodský Újezd	560910	Dolní Jadruž	029203	Dolní Jadruž	629201	Planá	32152	Tachov	3215	Tachov	CZ0327
		Horní Jadruž	052281	Horní Jadruž	652288	Planá	32152	Tachov	3215	Tachov	CZ0327
		Chodský Újezd	052299	Chodský Újezd	652296	Planá	32152	Tachov	3215	Tachov	CZ0327
		Nahý Újezdec	101249	Nahý Újezdec	701246	Planá	32152	Tachov	3215	Tachov	CZ0327
		Neblašov	052302	Neblašov	652300	Planá	32152	Tachov	3215	Tachov	CZ0327
		Štokov	052311	Štokov	652318	Planá	32152	Tachov	3215	Tachov	CZ0327
Chomle	541141	Žďár	037001	Žďár u Tachova	637009	Planá	32152	Tachov	3215	Tachov	CZ0327
		Chomle	177580	Chomle	777587	Radnice	32111	Rokycany	3211	Rokycany	CZ0326
		Chotěšov	557838	Hořkovice u Chotěšova	071081	Hořkovice u Chotěšova	671088	Stod	32123	Plzeň-jih	CZ0324
		Chotěšov	053163	Chotěšov	653161	Stod	32123	Stod	3212	Plzeň-jih	CZ0324
Chotickýv	558974	Losina	053171	Losina	653179	Stod	32123	Stod	3212	Plzeň-jih	CZ0324
		Mantov	053180	Mantov	653187	Stod	32123	Stod	3212	Plzeň-jih	CZ0324
		Týnec	053210	Týnec u Chotěšova	653217	Stod	32123	Stod	3212	Plzeň-jih	CZ0324
		Chotickýv	053279	Chotickýv	653276	Město Touškov	32081	Nýřany	3208	Plzeň-sever	CZ0325
Chrást	558966	Chrást	053783	Chrást u Plzně	653781	Plzeň	32091	Plzeň	3209	Plzeň-město	CZ0323
		Chrastavice	553751	Chrastavice	053902	Chrastavice	653900	Domažlice	32021	Domažlice	CZ0321
Chříč	558974	Chříč	054551	Chříč	654558	Kralovice	32061	Kralovice	3206	Plzeň-sever	CZ0325
		Lhota	054569	Lhota u Chříče	654566	Kralovice	32061	Kralovice	3206	Plzeň-sever	CZ0325
Chudenice	556378	Bezpravovice	054607	Bezpravovice	654604	Klatovy	32051	Klatovy	3205	Klatovy	CZ0322
		Býšov	197921	Chudenice	654612	Klatovy	32051	Klatovy	3205	Klatovy	CZ0322
		Chudenice	054615	Chudenice	654612	Klatovy	32051	Klatovy	3205	Klatovy	CZ0322
		Lučice	054623	Lučice u Chudenic	654621	Klatovy	32051	Klatovy	3205	Klatovy	CZ0322
Chudenín	556386	Slatina	054631	Slatina u Chudenic	654639	Klatovy	32051	Klatovy	3205	Klatovy	CZ0322
		Fleky	054640	Fleky	654647	Nýrsko	32052	Klatovy	3205	Klatovy	CZ0322
		Hvězda u Chudenína	054658	Hvězda u Chudenína	654728	Nýrsko	32052	Klatovy	3205	Klatovy	CZ0322
		Hadrava	054658	Hadrava	654655	Nýrsko	32052	Klatovy	3205	Klatovy	CZ0322
		Chudenín	054666	Chudenín	654663	Nýrsko	32052	Klatovy	3205	Klatovy	CZ0322
		Liščí	054674	Liščí u Chudenína	654671	Nýrsko	32052	Klatovy	3205	Klatovy	CZ0322
		Skelná Hut'	054682	Skelná Hut'	654680	Nýrsko	32052	Klatovy	3205	Klatovy	CZ0322
		Suchý Kámen	054691	Suchý Kámen	654698	Nýrsko	32052	Klatovy	3205	Klatovy	CZ0322
		Svatá Kateřina	054704	Svatá Kateřina u Chudenína	654701	Nýrsko	32052	Klatovy	3205	Klatovy	CZ0322
		Uhlíště	054712	Uhlíště	654710	Nýrsko	32052	Klatovy	3205	Klatovy	CZ0322
Chválenice	557846	Chouzovy	054941	Chouzovy	654949	Starý Plzenec	32092	Plzeň	3209	Plzeň-město	CZ0323
		Chválenice	054950	Chválenice	654957	Starý Plzenec	32092	Plzeň	3209	Plzeň-město	CZ0323
		Želčany	054968	Želčany	654965	Starý Plzenec	32092	Plzeň	3209	Plzeň-město	CZ0323
		Janovice nad Úhlavou	556394	Dolní Lhota u Klatov	029483	Dolní Lhota u Klatov	629481	Klatovy	32051	Klatovy	3205
Janovice nad Úhlavou	556394	Dubová Lhota	001406	Dubová Lhota	601403	Klatovy	32051	Klatovy	3205	Klatovy	CZ0322
		Hvizdalka	057126	Hvizdalka	657123	Klatovy	32051	Klatovy	3205	Klatovy	CZ0322
		Janovice nad Úhlavou	057134	Janovice nad Úhlavou	657131	Klatovy	32051	Klatovy	3205	Klatovy	CZ0322
		Ondřejovice	057142	Ondřejovice u Janovic nad Úhlavou	657140	Klatovy	32051	Klatovy	3205	Klatovy	CZ0322
		Petrovice nad Úhlavou	017094	Petrovice nad Úhlavou	617091	Klatovy	32051	Klatovy	3205	Klatovy	CZ0322
		Plešiny	057151	Spůle	657174	Klatovy	32051	Klatovy	3205	Klatovy	CZ0322
		Rohozno	057169	Rohozno	657166	Klatovy	32051	Klatovy	3205	Klatovy	CZ0322
		Spůle	057177	Spůle	657174	Klatovy	32051	Klatovy	3205	Klatovy	CZ0322
		Vacovy	029513	Vacovy	629511	Klatovy	32051	Klatovy	3205	Klatovy	CZ0322
		Veselí	057185	Veselí nad Úhlavou	657182	Klatovy	32051	Klatovy	3205	Klatovy	CZ0322
Jarov	558982	Jarov	057622	Jarov	657620	Plasy	32063	Kralovice	3206	Plzeň-sever	CZ0325
		Jarov	578541	Jarov u Blovice	057606	Jarov u Blovice	657603	Blovice	32011	Blovice	3201
Javor	541869	Javor	172286	Javor	772283	Klatovy	32051	Klatovy	3205	Klatovy	CZ0322
		Loučany	172308	Loučany	772305	Klatovy	32051	Klatovy	3205	Klatovy	CZ0322
Ježovy	541753	Chlumská	059510	Chlumská	659517	Klatovy	32051	Klatovy	3205	Klatovy	CZ0322
		Ježovy	059528	Ježovy	659525	Klatovy	32051	Klatovy	3205	Klatovy	CZ0322
		Trnčí	059536	Trnčí	659533	Klatovy	32051	Klatovy	3205	Klatovy	CZ0322
Kaceřov	558991	Kaceřov	061581	Kaceřov	661589	Třemošná	32083	Nýřany	3208	Plzeň-sever	CZ0325
Kakejcov	579017	Dražky	093491	Kakejcov	693502	Rokycany	32112	Rokycany	3211	Rokycany	CZ0326
		Kakejcov	093505	Kakejcov	693502	Rokycany	32112	Rokycany	3211	Rokycany	CZ0326
Kamenný Újezd	566811	Kamenný Újezd	062405	Kamenný Újezd u Radnic	662402	Radnice	32111	Rokycany	3211	Rokycany	CZ0326
Kamenný Újezd	541150	Kocanda	062961	Kamenný Újezd u Rokycan	662968	Rokycany	32112	Rokycany	3211	Rokycany	CZ0326
		Kocanda	040627	Kamenný Újezd u Rokycan	662968	Rokycany	32112	Rokycany	3211	Rokycany	CZ0326
Kanice	566144	Kanice	062995	Kanice u Domažlic	662992	Domažlice	32021	Domažlice	3202	Domažlice	CZ0321
		Kanický	553778	Kanický	063011	Kanický	663018	Domažlice	32021	Domažlice	3202
Kařez	559903	Kařez	064220	Kařez	664227	Zbiroh	32113	Rokycany	3211	Rokycany	CZ0326
		Kařezek	530361	Kařezek	0406601	Kařezek	664235	Zbiroh	32113	Rokycany	3211
Kasejovice	557862	Chloumek	064297	Chloumek u Kasejovic	664294	Nepomuk	32071	Nepomuk	3207	Plzeň-jih	CZ0324
		Kasejovice	064301	Kasejovice	664308	Nepomuk	32071	Nepomuk	3207	Plzeň-jih	CZ0324
		Kladrubce	065293	Kladrubce	665291	Nepomuk	32071	Nepomuk	3207	Plzeň-jih	CZ0324
		Podhůří	123803	Podhůří u Nepomuka	665291	Nepomuk	32071	Nepomuk	3207	Plzeň-jih	CZ0324
		Polánka	064319	Polánka u Kasejovic	664316	Nepomuk	32071	Nepomuk	3207	Plzeň-jih	CZ0324
		Přebudov	065307	Přebudov	665304	Nepomuk	32071	Nepomuk	3207	Plzeň-jih	CZ0324
		Řesanice	064327	Řesanice	664324	Nepomuk	32071	Nepomuk	3207	Plzeň-jih	CZ0324
		Újezd u Kasejovic	064335	Újezd u Kasejovic	664332	Nepomuk	32071	Nepomuk	3207	Plzeň-jih	CZ0324

Číselník obcí, částí obcí a územně technických jednotek

7. pokračování

Název obce (ZUJ)	Kód ZUJ	Název části obce (CO)	Kód CO	Název územně technické jednotky (UTJ)	Kód UTJ	Název obce pověřeného obecního úřadu (POU)	Kód POU	Název správního obvodu obce s rozšířenou působností (SO ORP)	Kód SO ORP	Název okresu (LAU)	Kód LAU			
Kašperské Hory	556432	Červená	064378	Červená u Kašperských Hor	664375	Kašperské Hory	32141	Sušice	3214	Klatovy	CZ0322			
		Dolní Dvorce	064386	Dolní Dvorce u Kašperských Hor	664383	Kašperské Hory	32141	Sušice	3214	Klatovy	CZ0322			
		Kašperské Hory	064394	Kašperské Hory	664391	Kašperské Hory	32141	Sušice	3214	Klatovy	CZ0322			
		Kavrlík	064408	Kavrlík	664405	Kašperské Hory	32141	Sušice	3214	Klatovy	CZ0322			
		Lidlový Dvory	064416	Lidlový Dvory	664413	Kašperské Hory	32141	Sušice	3214	Klatovy	CZ0322			
		Opolenec	064424	Opolenec	664421	Kašperské Hory	32141	Sušice	3214	Klatovy	CZ0322			
		Podleší	406074	Lidlový Dvory	664413	Kašperské Hory	32141	Sušice	3214	Klatovy	CZ0322			
		Tuškov	064432	Tuškov	664430	Kašperské Hory	32141	Sušice	3214	Klatovy	CZ0322			
		Zlíbek	064441	Zlíbek	664448	Kašperské Hory	32141	Sušice	3214	Klatovy	CZ0322			
		Kaznějov	559008	Kaznějov	064556	Kaznějov	664553	Plasy	32063	Kralovice	3206	Plzeň-sever	CZ0325	
				Kbel	557871	Babice	064572	Kbel u Přeštic	664588	Přeštice	32101	Přeštice	3210	Plzeň-jih
		Kbel	064581		Kbel u Přeštic	664588	Přeštice	32101	Přeštice	3210	Plzeň-jih	CZ0324		
		Malinec	064599		Malinec	664596	Přeštice	32101	Přeštice	3210	Plzeň-jih	CZ0324		
		Mečkov	064602		Malinec	664596	Přeštice	32101	Přeštice	3210	Plzeň-jih	CZ0324		
Nová Ves	064611	Kbel u Přeštic	664588		Přeštice	32101	Přeštice	3210	Plzeň-jih	CZ0324				
Kbelany	538183	Kbelany	140546		Kbelany	740543	Nýřany	32082	Nýřany	3208	Plzeň-sever	CZ0325		
		Kdyně	553786	Braníšov	027847	Braníšov na Šumavě	627844	Kdyně	32022	Domažlice	3202	Domažlice	CZ0321	
Dobříkov	027855		Dobříkov na Šumavě	627852	Kdyně	32022	Domažlice	3202	Domažlice	CZ0321				
Hluboká	064661		Hluboká u Kdyně	664669	Kdyně	32022	Domažlice	3202	Domažlice	CZ0321				
Kdyně	064670		Kdyně	664677	Kdyně	32022	Domažlice	3202	Domažlice	CZ0321				
Modlín	151271		Smržovice	751294	Kdyně	32022	Domažlice	3202	Domažlice	CZ0321				
Nové Chalupy	151289		Smržovice	751294	Kdyně	32022	Domažlice	3202	Domažlice	CZ0321				
Podzámčí	009962		Podzámčí	609960	Kdyně	32022	Domažlice	3202	Domažlice	CZ0321				
Prapořiště	132853		Prapořiště	732851	Kdyně	32022	Domažlice	3202	Domažlice	CZ0321				
Smržovice	151297		Smržovice	751294	Kdyně	32022	Domažlice	3202	Domažlice	CZ0321				
Starec	154792		Starec	754790	Kdyně	32022	Domažlice	3202	Domažlice	CZ0321				
Kejnice	541826		Karlovce	197939	Kejnice	664723	Horažďovice	32031	Horažďovice	3203	Klatovy	CZ0322		
			Kejnice	064726	Kejnice	664723	Horažďovice	32031	Horažďovice	3203	Klatovy	CZ0322		
Klabava	559911		Klabava	064882	Klabava	664880	Rokycany	32112	Rokycany	3211	Rokycany	CZ0326		
			Kladruhy	559920	Hřešihlavy	048976	Hřešihlavy	648973	Radnice	32111	Rokycany	3211	Rokycany	CZ0326
Kladruhy	065340	Kladruhy u Radnic		665347	Radnice	32111	Rokycany	3211	Rokycany	CZ0326				
Třimany	170887	Třimany		770884	Radnice	32111	Rokycany	3211	Rokycany	CZ0326				
Vojenice	415791	Kladruhy u Radnic		665347	Radnice	32111	Rokycany	3211	Rokycany	CZ0326				
Kladruhy	560928	Brod u Stříbra		012661	Brod u Stříbra	612669	Stříbro	32132	Stříbro	3213	Tachov	CZ0327		
		Kladruhy		065358	Kladruhy u Stříbra	665355	Stříbro	32132	Stříbro	3213	Tachov	CZ0327		
		Láz		065366	Láz u Kladrub	665363	Stříbro	32132	Stříbro	3213	Tachov	CZ0327		
		Milevo		065374	Milevo	665371	Stříbro	32132	Stříbro	3213	Tachov	CZ0327		
		Pozorka		065382	Pozorka u Kladrub	665380	Stříbro	32132	Stříbro	3213	Tachov	CZ0327		
		Tuněchody		012670	Tuněchody u Stříbra	612677	Stříbro	32132	Stříbro	3213	Tachov	CZ0327		
		Vrbice u Stříbra		065391	Vrbice u Stříbra	665398	Stříbro	32132	Stříbro	3213	Tachov	CZ0327		
		Kláster		557897	Kláster	065498	Kláster u Nepomuka	665495	Nepomuk	32071	Nepomuk	3207	Plzeň-jih	CZ0324
					Klatovy	555771	Beňovy	065994	Klatovy	665797	Klatovy	32051	Klatovy	3205
		Činov		405787		Klatovy	665797	Klatovy	32051	Klatovy	3205	Klatovy	CZ0322	
		Dehtín	167649	Dehtín		767646	Klatovy	32051	Klatovy	3205	Klatovy	CZ0322		
		Dobrá Voda	406279	Střeziměř		757608	Klatovy	32051	Klatovy	3205	Klatovy	CZ0322		
		Drslavice	171506	Drslavice u Tupadel		771503	Klatovy	32051	Klatovy	3205	Klatovy	CZ0322		
		Habartice	108855	Habartice u Obytců		708852	Klatovy	32051	Klatovy	3205	Klatovy	CZ0322		
Chaloupky	405795	Klatovy	665797	Klatovy		32051	Klatovy	3205	Klatovy	CZ0322				
Kal	065986	Kal u Klatov	665983	Klatovy		32051	Klatovy	3205	Klatovy	CZ0322				
Klatovy I	405809	Klatovy	665797	Klatovy		32051	Klatovy	3205	Klatovy	CZ0322				
Klatovy II	405850	Klatovy	665797	Klatovy		32051	Klatovy	3205	Klatovy	CZ0322				
Klatovy III	405868	Klatovy	665797	Klatovy		32051	Klatovy	3205	Klatovy	CZ0322				
Klatovy IV	405876	Klatovy	665797	Klatovy		32051	Klatovy	3205	Klatovy	CZ0322				
Klatovy V	405884	Klatovy	665797	Klatovy		32051	Klatovy	3205	Klatovy	CZ0322				
Kosmáčov	065960	Kosmáčov	665967	Klatovy		32051	Klatovy	3205	Klatovy	CZ0322				
Křístín	157597	Křístín	757594	Klatovy	32051	Klatovy	3205	Klatovy	CZ0322					
Kvaslice	405833	Kvaslice	797901	Klatovy	32051	Klatovy	3205	Klatovy	CZ0322					
Kydliny	078395	Kydliny	678392	Klatovy	32051	Klatovy	3205	Klatovy	CZ0322					
Lažánky	405817	Klatovy	665797	Klatovy	32051	Klatovy	3205	Klatovy	CZ0322					
Luby	065978	Luby	665975	Klatovy	32051	Klatovy	3205	Klatovy	CZ0322					
Otín	167657	Otín u Točniku	767654	Klatovy	32051	Klatovy	3205	Klatovy	CZ0322					
Pihovice	405825	Klatovy	665797	Klatovy	32051	Klatovy	3205	Klatovy	CZ0322					
Soběstice	065951	Soběstice u Klatov	665959	Klatovy	32051	Klatovy	3205	Klatovy	CZ0322					
Střeziměř	157601	Střeziměř	757608	Klatovy	32051	Klatovy	3205	Klatovy	CZ0322					
Štěpánovice	167665	Štěpánovice u Klatov	767662	Klatovy	32051	Klatovy	3205	Klatovy	CZ0322					
Tajanov	171514	Tajanov u Tupadel	771511	Klatovy	32051	Klatovy	3205	Klatovy	CZ0322					
Točnick	167673	Točnick u Klatov	767671	Klatovy	32051	Klatovy	3205	Klatovy	CZ0322					
Tupadly	171522	Tupadly u Klatov	771520	Klatovy	32051	Klatovy	3205	Klatovy	CZ0322					
Věckovice	171531	Věckovice u Janovic nad Úhlavou	771538	Klatovy	32051	Klatovy	3205	Klatovy	CZ0322					
Vicenice	167681	Vicenice u Klatov	767689	Klatovy	32051	Klatovy	3205	Klatovy	CZ0322					
Vitkovice	405841	Kvaslice	797901	Klatovy	32051	Klatovy	3205	Klatovy	CZ0322					
Klenčí pod Čerchovem	553794	Capartice	066052	Klenčí pod Čerchovem	666068	Domažlice	32021	Domažlice	3202	Domažlice	CZ0321			
		Černá Reka	019836	Jindřichova Hora	619841	Domažlice	32021	Domažlice	3202	Domažlice	CZ0321			
		Jindřichova Hora	019844	Jindřichova Hora	619841	Domažlice	32021	Domažlice	3202	Domažlice	CZ0321			
		Klenčí pod Čerchovem	066061	Klenčí pod Čerchovem	666068	Domažlice	32021	Domažlice	3202	Domažlice	CZ0321			
Klenová	541851	Klenová	172294	Klenová	772291	Klatovy	32051	Klatovy	3205	Klatovy	CZ0322			
		Kočín	578771	Kočín	067652	Kočín u Kralovic	667650	Kralovice	32061	Kralovice	3206	Plzeň-sever	CZ0325	

Číselník obcí, částí obcí a územně technických jednotek

8. pokračování

Název obce (ZUJ)	Kód ZUJ	Název části obce (CO)	Kód CO	Název územně technické jednotky (UTJ)	Kód UTJ	Název obce pověřeného obecního úřadu (POU)	Kód POU	Název správního obvodu obce s rozšířenou působností (SO ORP)	Kód SO ORP	Název okresu (LAU)	Kód LAU		
Kočov	541559	Janov	406848	Kočov	667676	Planá	32152	Tachov	3215	Tachov	CZ0327		
		Kličov	067661	Kličov	667668	Planá	32152	Tachov	3215	Tachov	CZ0327		
		Kočov	067679	Kočov	667676	Planá	32152	Tachov	3215	Tachov	CZ0327		
Kokašice	541494	Ústí	067687	Ústí nad Mží	667684	Planá	32152	Tachov	3215	Tachov	CZ0327		
		Čeliv	067938	Čeliv	667935	Bezručice	32131	Stříbro	3213	Tachov	CZ0327		
		Kokašice	067946	Kokašice	667943	Bezručice	32131	Stříbro	3213	Tachov	CZ0327		
Kolinec	556467	Krasíkov	406830	Kokašice	667943	Bezručice	32131	Stříbro	3213	Tachov	CZ0327		
		Lomy	067954	Lomy u Domaslavi	667951	Bezručice	32131	Stříbro	3213	Tachov	CZ0327		
		Bernartice	008214	Bernartice u Boříkova	608211	Sušice	32142	Sušice	3214	Klatovy	CZ0322		
		Boříkovy	008222	Boříkovy	608220	Sušice	32142	Sušice	3214	Klatovy	CZ0322		
		Brod	068390	Brod	668397	Sušice	32142	Sušice	3214	Klatovy	CZ0322		
		Buršice	068403	Buršice	668401	Sušice	32142	Sušice	3214	Klatovy	CZ0322		
		Hradiště	008231	Hradiště u Boříkova	608238	Sušice	32142	Sušice	3214	Klatovy	CZ0322		
		Javoří	124222	Javoří u Podolí	724220	Sušice	32142	Sušice	3214	Klatovy	CZ0322		
		Jindřichovice	091049	Jindřichovice u Malonic	691046	Sušice	32142	Sušice	3214	Klatovy	CZ0322		
		Kolinec	068411	Kolinec	668419	Sušice	32142	Sušice	3214	Klatovy	CZ0322		
		Lukoviště	089061	Lukoviště	689068	Sušice	32142	Sušice	3214	Klatovy	CZ0322		
		Malonice	091057	Malonice	691054	Sušice	32142	Sušice	3214	Klatovy	CZ0322		
		Mlázovy	097284	Mlázovy	697281	Sušice	32142	Sušice	3214	Klatovy	CZ0322		
		Podolí	124231	Podolí u Klatova	724238	Sušice	32142	Sušice	3214	Klatovy	CZ0322		
		Sluhov	091065	Sluhov	691062	Sušice	32142	Sušice	3214	Klatovy	CZ0322		
		Strtež	091073	Strtež u Malonic	691071	Sušice	32142	Sušice	3214	Klatovy	CZ0322		
		Tajanov	091081	Tajanov u Malonic	691089	Sušice	32142	Sušice	3214	Klatovy	CZ0322		
Koloveč	553816	Tržek	124249	Tržek	724246	Sušice	32142	Sušice	3214	Klatovy	CZ0322		
		Ujčín	068446	Ujčín	668443	Sušice	32142	Sušice	3214	Klatovy	CZ0322		
		Vlkovice	068454	Vlkovice u Kolinece	668451	Sušice	32142	Sušice	3214	Klatovy	CZ0322		
Konstantinovy Lázně	560952	Koloveč	068578	Koloveč	668575	Domažlice	32021	Domažlice	3202	Domažlice	CZ0321		
		Zichov	068586	Zichov	668583	Domažlice	32021	Domažlice	3202	Domažlice	CZ0321		
		Břetislav	067920	Břetislav	667927	Bezručice	32131	Stříbro	3213	Tachov	CZ0327		
		Dlouhé Hradiště	109592	Dlouhé Hradiště	709590	Bezručice	32131	Stříbro	3213	Tachov	CZ0327		
		Konstantinovy Lázně	069191	Konstantinovy Lázně	669199	Bezručice	32131	Stříbro	3213	Tachov	CZ0327		
		Nová Ves	003743	Nová Ves u Bezručic	603741	Bezručice	32131	Stříbro	3213	Tachov	CZ0327		
		Okrouhlé Hradiště	109606	Okrouhlé Hradiště	709603	Bezručice	32131	Stříbro	3213	Tachov	CZ0327		
		Poloučany	109614	Poloučany	709611	Bezručice	32131	Stříbro	3213	Tachov	CZ0327		
		Potín	003760	Potín	603767	Bezručice	32131	Stříbro	3213	Tachov	CZ0327		
		Šipín	319902	Okrouhlé Hradiště	709603	Bezručice	32131	Stříbro	3213	Tachov	CZ0327		
Kopidlo	559024	Kopidlo	069311	Kopidlo	669318	Kralovice	32061	Kralovice	3206	Plzeň-sever	CZ0325		
Kornatice	579033	Kornatice	093513	Kornatice	693511	Rokycany	32112	Rokycany	3211	Rokycany	CZ0326		
Koryta	559032	Koryta	069680	Koryta	669687	Plasy	32063	Kralovice	3206	Plzeň-sever	CZ0325		
Kostelec	503916	Kostelec	070092	Kostelec u Stříbra	670090	Stříbro	32132	Stříbro	3213	Tachov	CZ0327		
		Lšelin	070106	Lšelin	670103	Stříbro	32132	Stříbro	3213	Tachov	CZ0327		
		Nedražice	070114	Nedražice	670111	Stříbro	32132	Stříbro	3213	Tachov	CZ0327		
		Ostrov u Stříbra	116076	Ostrov u Stříbra	716073	Stříbro	32132	Stříbro	3213	Tachov	CZ0327		
		Popov	116084	Popov u Stříbra	716081	Stříbro	32132	Stříbro	3213	Tachov	CZ0327		
		Vrhavěč	116092	Vrhavěč	716090	Stříbro	32132	Stříbro	3213	Tachov	CZ0327		
		Kotovice	071099	Kotovice	671096	Stod	32123	Stod	3212	Plzeň-jih	CZ0324		
		Kotovice	071099	Záluží	671118	Stod	32123	Stod	3212	Plzeň-jih	CZ0324		
		Nový	071102	Záluží	671118	Stod	32123	Stod	3212	Plzeň-jih	CZ0324		
		Kotovice	540633	Záluží	071111	Záluží	671118	Stod	32123	Stod	3212	Plzeň-jih	CZ0324
		Kout na Šumavě	553824	Kout na Šumavě	071234	Kout na Šumavě	671231	Kdyně	32022	Domažlice	3202	Domažlice	CZ0321
Nový Dvůr	071242			Kout na Šumavě	671231	Kdyně	32022	Domažlice	3202	Domažlice	CZ0321		
Starý Dvůr	071251			Kout na Šumavě	671231	Kdyně	32022	Domažlice	3202	Domažlice	CZ0321		
Kovčín	578177	Kovčín	071544	Kovčín	671541	Horažďovice	32031	Horažďovice	3203	Klatovy	CZ0322		
Kozlovice	540200	Kozlovice	071749	Kozlovice u Nepomuka	671746	Nepomuk	32071	Nepomuk	3207	Plzeň-jih	CZ0324		
		Kozojedy	559041	Borek u Kozojed	071919	Borek u Kozojed	671916	Kralovice	32061	Kralovice	3206	Plzeň-sever	CZ0325
Kozolupy	559059	Břízsko	015091	Břízsko	615099	Kralovice	32061	Kralovice	3206	Plzeň-sever	CZ0325		
		Kozojedy	071935	Kozojedy u Kralovic	671932	Kralovice	32061	Kralovice	3206	Plzeň-sever	CZ0325		
		Lednice	079812	Lednice	679810	Kralovice	32061	Kralovice	3206	Plzeň-sever	CZ0325		
		Robčice	015105	Robčice	615102	Kralovice	32061	Kralovice	3206	Plzeň-sever	CZ0325		
		Kozolupy	071986	Kozolupy u Plzně	671983	Město Touškov	32081	Nýřany	3208	Plzeň-sever	CZ0325		
Kožlany	559067	Buček	032964	Buček	632961	Kralovice	32061	Kralovice	3206	Plzeň-sever	CZ0325		
		Dřevce	032981	Dřevce	632988	Kralovice	32061	Kralovice	3206	Plzeň-sever	CZ0325		
		Hedčany	032999	Hedčany	632996	Kralovice	32061	Kralovice	3206	Plzeň-sever	CZ0325		
		Hodyně	033006	Hodyně u Dřevce	633003	Kralovice	32061	Kralovice	3206	Plzeň-sever	CZ0325		
		Kožlany	072061	Kožlany	672068	Kralovice	32061	Kralovice	3206	Plzeň-sever	CZ0325		
Kralovice	559075	Bukovina	016039	Bukovina u Mladotic	616036	Kralovice	32061	Kralovice	3206	Plzeň-sever	CZ0325		
		Hradecko	047244	Hradecko	647241	Kralovice	32061	Kralovice	3206	Plzeň-sever	CZ0325		
		Kralovice	406538	Kralovice u Rakovníka	672645	Kralovice	32061	Kralovice	3206	Plzeň-sever	CZ0325		
		Mariánský Týnec	302350	Kralovice u Rakovníka	672645	Kralovice	32061	Kralovice	3206	Plzeň-sever	CZ0325		
		Řemešín	168505	Řemešín	768502	Kralovice	32061	Kralovice	3206	Plzeň-sever	CZ0325		
		Trojany	168513	Trojany u Mladotic	768511	Kralovice	32061	Kralovice	3206	Plzeň-sever	CZ0325		
Kramolín	557943	Kramolín	073091	Kramolín u Nepomuka	673099	Nepomuk	32071	Nepomuk	3207	Plzeň-jih	CZ0324		
		Krašovice	559083	Krašovice u Plzně	074110	Třemošná	32083	Nýřany	3208	Plzeň-sever	CZ0325		
		Krsy	559091	Kejšovice	075108	Kejšovice	675105	Všeruby	32084	Nýřany	3208	Plzeň-sever	CZ0325
Krsy	559091	Krsy	075116	Krsy	675113	Všeruby	32084	Nýřany	3208	Plzeň-sever	CZ0325		
		Polínka	075124	Polínka	675121	Všeruby	32084	Nýřany	3208	Plzeň-sever	CZ0325		
		Skelná Hut'	075132	Trhomné	675148	Všeruby	32084	Nýřany	3208	Plzeň-sever	CZ0325		
		Trhomné	075141	Trhomné	675148	Všeruby	32084	Nýřany	3208	Plzeň-sever	CZ0325		

Číselník obcí, částí obcí a územně technických jednotek

9. pokračování

Název obce (ZUJ)	Kód ZUJ	Název části obce (CO)	Kód CO	Název územně technické jednotky (UTJ)	Kód UTJ	Název obce pověřeného obecního úřadu (POU)	Kód POU	Název správního obvodu obce s rozšířenou působností (SO ORP)	Kód SO ORP	Název okresu (LAU)	Kód LAU		
Křelovice	559105	Křelovice	075663	Křelovice u Pernarce	675661	Město Touškov	32081	Nýřany	3208	Plzeň-sever	CZ0325		
		Mydlovary	075671	Mydlovary	675679	Město Touškov	32081	Nýřany	3208	Plzeň-sever	CZ0325		
Křenice	556505	Pakoslav	075698	Pakoslav	675695	Město Touškov	32081	Nýřany	3208	Plzeň-sever	CZ0325		
		Rozněvice	075701	Rozněvice	675709	Město Touškov	32081	Nýřany	3208	Plzeň-sever	CZ0325		
		Kámen	075833	Kámen u Křenic	675831	Klatovy	32051	Klatovy	3205	Klatovy	CZ0322		
		Křenice	075841	Křenice	675849	Klatovy	32051	Klatovy	3205	Klatovy	CZ0322		
		Přetin	075850	Přetin	675857	Klatovy	32051	Klatovy	3205	Klatovy	CZ0322		
Křenovy	553832	Křenovy	075906	Křenovy	675903	Horšovský Týn	32041	Horšovský Týn	3204	Domažlice	CZ0321		
		Kšice	076741	Kšice	676748	Stříbro	32132	Stříbro	3213	Tachov	CZ0327		
Lesná	561002	Lomnička	034410	Lomnička	634417	Stříbro	32132	Stříbro	3213	Tachov	CZ0327		
		Kunějovice	559121	Kunějovice	077194	Kunějovice	677191	Všeruby	32084	Nýřany	3208	Plzeň-sever	CZ0325
		Kvašňovice	541931	Kvašňovice	078221	Kvašňovice	678228	Horažďovice	32031	Horažďovice	3203	Klatovy	CZ0322
		Kvičovice	553841	Kvičovice	078336	Kvičovice	678333	Holíšov	32122	Stod	3212	Domažlice	CZ0321
		Kyšice	559130	Kyšice	078727	Kyšice u Plzně	678724	Plzeň	32091	Plzeň	3209	Plzeň-město	CZ0323
		Ledce	559148	Ledce	079634	Ledce u Plzně	679631	Tremošná	32083	Nýřany	3208	Plzeň-sever	CZ0325
		Lesná	561002	Háje	406783	Stará Knižecí Hut'	680095	Tachov	32153	Tachov	3215	Tachov	CZ0327
				Lesná	080063	Bažantov	680109	Tachov	32153	Tachov	3215	Tachov	CZ0327
				Lesná u Tachova			680061	Tachov	32153	Tachov	3215	Tachov	CZ0327
				Pisařova Vesce	080080	Pisařova Vesce	680087	Tachov	32153	Tachov	3215	Tachov	CZ0327
				Stará Knižecí Hut'	080098	Česká Ves u Lesné Jedlina	680044	Tachov	32153	Tachov	3215	Tachov	CZ0327
							680052	Tachov	32153	Tachov	3215	Tachov	CZ0327
							680079	Tachov	32153	Tachov	3215	Tachov	CZ0327
							680095	Tachov	32153	Tachov	3215	Tachov	CZ0327
							680117	Tachov	32153	Tachov	3215	Tachov	CZ0327
							680290	Planá	32152	Tachov	3215	Tachov	CZ0327
					680303	Planá	32152	Tachov	3215	Tachov	CZ0327		
					680281	Planá	32152	Tachov	3215	Tachov	CZ0327		
					680320	Planá	32152	Tachov	3215	Tachov	CZ0327		
					680338	Planá	32152	Tachov	3215	Tachov	CZ0327		
Lestkov	561011	Domaslav	080292	Domaslav	680290	Planá	32152	Tachov	3215	Tachov	CZ0327		
		Hanov	080306	Hanov u Lestkova	680303	Planá	32152	Tachov	3215	Tachov	CZ0327		
		Lestkov	080322	Dolní Víška	680281	Planá	32152	Tachov	3215	Tachov	CZ0327		
					680320	Planá	32152	Tachov	3215	Tachov	CZ0327		
					680338	Planá	32152	Tachov	3215	Tachov	CZ0327		
					080349	Vrbice u Bezdruzic	680346	Planá	32152	Tachov	3215	Tachov	CZ0327
					080357	Vysoké Jamné	680354	Planá	32152	Tachov	3215	Tachov	CZ0327
					017302	Bzí	617300	Blovice	32011	Blovice	3201	Plzeň-jih	CZ0324
					052019	Chočenicí Újezd	652016	Blovice	32011	Blovice	3201	Plzeň-jih	CZ0324
					080586	Kbelnice u Letín	680583	Blovice	32011	Blovice	3201	Plzeň-jih	CZ0324
					080608	Kbelnice u Letín	680583	Blovice	32011	Blovice	3201	Plzeň-jih	CZ0324
Letiny	557951		080616	Svářkov	680613	Blovice	32011	Blovice	3201	Plzeň-jih	CZ0324		
			080624	Letkov	680621	Starý Plzenec	32092	Plzeň	3209	Plzeň-město	CZ0323		
			081132	Lhota pod Radčem	681130	Zbiroh	32113	Rokycany	3211	Rokycany	CZ0326		
			081353	Chockov	681351	Radnice	32111	Rokycany	3211	Rokycany	CZ0326		
			081361	Lhotka u Radnic	681369	Radnice	32111	Rokycany	3211	Rokycany	CZ0326		
			172081	Lhůta u Tymákova	772089	Starý Plzenec	32092	Plzeň	3209	Plzeň-město	CZ0323		
			082937	Libkov	682934	Kdyně	32022	Domažlice	3202	Domažlice	CZ0321		
			082996	Liblín	682993	Radnice	32111	Rokycany	3211	Rokycany	CZ0326		
			083852	Lině	683850	Nýřany	32082	Nýřany	3208	Plzeň-sever	CZ0325		
			646761	Lisov	646768	Stod	32123	Stod	3212	Plzeň-jih	CZ0324		
			084999	Lišina	684996	Stod	32123	Stod	3212	Plzeň-jih	CZ0324		
			085014	Lišná	685011	Zbiroh	32113	Rokycany	3211	Rokycany	CZ0326		
		Lišňany	559172	Hunčice	049476	Hunčice	649473	Město Touškov	32081	Nýřany	3208	Plzeň-sever	CZ0325
Košetice	049492			Košetice u Hunčic	649490	Město Touškov	32081	Nýřany	3208	Plzeň-sever	CZ0325		
Lipno	049506			Lipno u Hunčic	649503	Město Touškov	32081	Nýřany	3208	Plzeň-sever	CZ0325		
	085189			Lišňany	685186	Město Touškov	32081	Nýřany	3208	Plzeň-sever	CZ0325		
	085197			Luhov u Lišňan	685194	Město Touškov	32081	Nýřany	3208	Plzeň-sever	CZ0325		
	085201			Náklov	685208	Město Touškov	32081	Nýřany	3208	Plzeň-sever	CZ0325		
	049514			Lipno u Hunčic	649503	Město Touškov	32081	Nýřany	3208	Plzeň-sever	CZ0325		
	085219			Třebobuz	685216	Město Touškov	32081	Nýřany	3208	Plzeň-sever	CZ0325		
	028606			Lité	628603	Plasy	32063	Kralovice	3206	Plzeň-sever	CZ0325		
	028622			Lité	628603	Plasy	32063	Kralovice	3206	Plzeň-sever	CZ0325		
Litohlavy	553611			Litohlavy	085367	Litohlavy	685364	Rokycany	32112	Rokycany	3211	Rokycany	CZ0326
				Lochousice	086444	Lochousice	686441	Nýřany	32082	Nýřany	3208	Plzeň-sever	CZ0325
Lochousice	566462			Lochousice	086444	Lochousice	686441	Nýřany	32082	Nýřany	3208	Plzeň-sever	CZ0325
Lom u Tachova	541702			Lom u Tachova	086606	Lom u Tachova	686603	Tachov	32153	Tachov	3215	Tachov	CZ0327
Lomec	578070			Lomec	029491	Lomec u Klatov	629499	Klatovy	32051	Klatovy	3205	Klatovy	CZ0322
				Novákovice	029505	Novákovice	629502	Klatovy	32051	Klatovy	3205	Klatovy	CZ0322
Losiná	558001			Losiná	086843	Losiná u Plzně	686841	Starý Plzenec	32092	Plzeň	3209	Plzeň-město	CZ0323
				Loučim	086975	Loučim	686972	Kdyně	32022	Domažlice	3202	Domažlice	CZ0321
Louňová	558010			Louňová	087343	Louňová	687341	Blovice	32011	Blovice	3201	Plzeň-jih	CZ0324
Loza	566446			Loza	028614	Loza	628611	Plasy	32063	Kralovice	3206	Plzeň-sever	CZ0325
Lužany	558028			Dlouhá Louka	089176	Dlouhá Louka u Lužan	689173	Preštice	32101	Preštice	3210	Plzeň-jih	CZ0324
				Lužany	089184	Lužany u Preštice	689181	Preštice	32101	Preštice	3210	Plzeň-jih	CZ0324
		Zelená Hora	089192	Zelené	689203	Preštice	32101	Preštice	3210	Plzeň-jih	CZ0324		
		Zelené	089206	Zelené	689203	Preštice	32101	Preštice	3210	Plzeň-jih	CZ0324		
			089303	Luženice	689301	Domažlice	32021	Domažlice	3202	Domažlice	CZ0321		
			089311	Luženičky	689319	Domažlice	32021	Domažlice	3202	Domažlice	CZ0321		
Luženičky	553891	Luženičky	089311	Luženičky	689319	Domažlice	32021	Domažlice	3202	Domažlice	CZ0321		
			039209	Hliněný Újezd	639206	Horažďovice	32031	Horažďovice	3203	Klatovy	CZ0322		
			039217	Malé Hydčice	639214	Horažďovice	32031	Horažďovice	3203	Klatovy	CZ0322		
			091391	Malý Bor	691399	Horažďovice	32031	Horažďovice	3203	Klatovy	CZ0322		
Malý Bor	556629	Malý Bor	091391	Malý Bor	691399	Horažďovice	32031	Horažďovice	3203	Klatovy	CZ0322		
		Týnec	039225	Týnec u Hliněného Újezdu	639222	Horažďovice	32031	Horažďovice	3203	Klatovy	CZ0322		

## Číselník obcí, částí obcí a územně technických jednotek

10. pokračování

Název obce (ZUJ)	Kód ZUJ	Název části obce (CO)	Kód CO	Název územně technické jednotky (UTJ)	Kód UTJ	Název obce pověřeného obecního úřadu (POU)	Kód POU	Název správního obvodu obce s rozšířenou působností (SO ORP)	Kód SO ORP	Název okresu (LAU)	Kód LAU		
Manětín	559202	Brdo	091456	Brdo u Manětína	691453	Manětín	32062	Kralovice	3206	Plzeň-sever	CZ0325		
		Česká Doubravice	091464	Česká Doubravice	691461	Manětín	32062	Kralovice	3206	Plzeň-sever	CZ0325		
		Hrádek	091472	Hrádek u Manětína	691470	Manětín	32062	Kralovice	3206	Plzeň-sever	CZ0325		
		Kotaneč	137120	Kotaneč	737127	Manětín	32062	Kralovice	3206	Plzeň-sever	CZ0325		
		Lipí	091481	Lipí u Manětína	691488	Manětín	32062	Kralovice	3206	Plzeň-sever	CZ0325		
		Luková	093572	Luková u Manětína	693570	Manětín	32062	Kralovice	3206	Plzeň-sever	CZ0325		
		Manětín	091499	Manětín	691496	Manětín	32062	Kralovice	3206	Plzeň-sever	CZ0325		
		Mezi	093581	Mezi	693588	Manětín	32062	Kralovice	3206	Plzeň-sever	CZ0325		
		Rabštejn nad Střelou	137138	Rabštejn nad Střelou	737135	Manětín	32062	Kralovice	3206	Plzeň-sever	CZ0325		
		Radějov	091502	Radějov u Manětína	691500	Manětín	32062	Kralovice	3206	Plzeň-sever	CZ0325		
		Stvolny	158674	Stvolny	758671	Manětín	32062	Kralovice	3206	Plzeň-sever	CZ0325		
		Újezd	173649	Újezd u Manětína	773646	Manětín	32062	Kralovice	3206	Plzeň-sever	CZ0325		
		Vladměřice	091511	Vladměřice	691518	Manětín	32062	Kralovice	3206	Plzeň-sever	CZ0325		
		Vysočany	091529	Vysočany u Manětína	691526	Manětín	32062	Kralovice	3206	Plzeň-sever	CZ0325		
		Zhořec	093599	Zhořec u Manětína	693596	Manětín	32062	Kralovice	3206	Plzeň-sever	CZ0325		
		Maňovice	578410	Maňovice	117285	Maňovice u Pačejova	717282	Horažďovice	32031	Horažďovice	3203	Klatovy	CZ0322
				Bozdíš	170062	Bozdíš	770060	Horšovský Týn	32041	Horšovský Týn	3204	Domažlice	CZ0321
		Meclov	553913	Březi	092355	Březi u Meclova	692352	Horšovský Týn	32041	Horšovský Týn	3204	Domažlice	CZ0321
				Jeníkovice	170071	Jeníkovice u Horšovského Týna	770078	Horšovský Týn	32041	Horšovský Týn	3204	Domažlice	CZ0321
				Mašovice	092363	Mašovice u Meclova	692361	Horšovský Týn	32041	Horšovský Týn	3204	Domažlice	CZ0321
				Meclov	092371	Meclov	692379	Horšovský Týn	32041	Horšovský Týn	3204	Domažlice	CZ0321
				Mračnice	092380	Mračnice	692387	Horšovský Týn	32041	Horšovský Týn	3204	Domažlice	CZ0321
				Mrchojedy	170089	Mrchojedy	770086	Horšovský Týn	32041	Horšovský Týn	3204	Domažlice	CZ0321
				Němčice	170097	Němčice u Třebnic	770094	Horšovský Týn	32041	Horšovský Týn	3204	Domažlice	CZ0321
				Třebnice	170101	Třebnice u Domažlic	770108	Horšovský Týn	32041	Horšovský Týn	3204	Domažlice	CZ0321
				Biluky	092410	Biluky	692417	Klatovy	32051	Klatovy	3205	Klatovy	CZ0322
				Hráz	092436	Třebýcina	692506	Klatovy	32051	Klatovy	3205	Klatovy	CZ0322
				Měčín	092444	Měčín	692441	Klatovy	32051	Klatovy	3205	Klatovy	CZ0322
				Nedanice	092452	Nedanice	692450	Klatovy	32051	Klatovy	3205	Klatovy	CZ0322
				Nedaničky	092461	Nedaničky	692468	Klatovy	32051	Klatovy	3205	Klatovy	CZ0322
Měčín	556637	Osobovy	092479	Radkovice u Měčina	692492	Klatovy	32051	Klatovy	3205	Klatovy	CZ0322		
		Petrovice	092487	Petrovice u Měčina	692484	Klatovy	32051	Klatovy	3205	Klatovy	CZ0322		
		Radkovice	092495	Radkovice u Měčina	692492	Klatovy	32051	Klatovy	3205	Klatovy	CZ0322		
		Třebýcina	092509	Třebýcina	692506	Klatovy	32051	Klatovy	3205	Klatovy	CZ0322		
		Medový Újezd	100927	Medový Újezd	700924	Rokycany	32112	Rokycany	3211	Rokycany	CZ0326		
		Měcholupy	092746	Měcholupy u Blovic	692743	Nepomuk	32071	Nepomuk	3207	Plzeň-jih	CZ0324		
		Merklín	558044	Kloušov	093173	Kloušov	693171	Přeštice	32101	Přeštice	3210	Plzeň-jih	CZ0324
				Lhota	093181	Kloušov	693171	Přeštice	32101	Přeštice	3210	Plzeň-jih	CZ0324
				Merklín	093190	Merklín u Přeštic	693197	Přeštice	32101	Přeštice	3210	Plzeň-jih	CZ0324
		Město Touškov	559211	Kůstí	019445	Kůstí	619442	Město Touškov	32081	Nýřany	3208	Plzeň-sever	CZ0325
				Město Touškov	093432	Město Touškov	693430	Město Touškov	32081	Nýřany	3208	Plzeň-sever	CZ0325
		Mešno	093521	Mešno	693529	Rokycany	32112	Rokycany	3211	Rokycany	CZ0326		
		Mezholezy (dříve okres Domažlice)	553921	Mezholezy (dříve okres Domažlice)	093556	Mezholezy u Černikova	693553	Kdyně	32022	Domažlice	3202	Domažlice	CZ0321
Mezholezy (dříve okres Horšovský Týn)	553930	Buková	015784	Buková u Semněvic	615781	Horšovský Týn	32041	Horšovský Týn	3204	Domažlice	CZ0321		
Mezihorí	578461	Mezihorí	093564	Mezihorí u Horšovského Týna	693561	Horšovský Týn	32041	Horšovský Týn	3204	Domažlice	CZ0321		
		Mezihorí	164607	Mezihorí u Švihova	764604	Klatovy	32051	Klatovy	3205	Klatovy	CZ0322		
		Milavče	094498	Milavče	694509	Domažlice	32021	Domažlice	3202	Domažlice	CZ0321		
		Milavče	094501	Milavče	694509	Domažlice	32021	Domažlice	3202	Domažlice	CZ0321		
Milavče	553948	Radonice	138258	Radonice u Milavčí	738255	Domažlice	32021	Domažlice	3202	Domažlice	CZ0321		
		Bezděkovec	094544	Bezděkovec	694541	Nepomuk	32071	Nepomuk	3207	Plzeň-jih	CZ0324		
Mileč	558052	Maňovice	094552	Maňovice	694550	Nepomuk	32071	Nepomuk	3207	Plzeň-jih	CZ0324		
		Mileč	094561	Mileč	694568	Nepomuk	32071	Nepomuk	3207	Plzeň-jih	CZ0324		
		Záhoří	094579	Mileč	694568	Nepomuk	32071	Nepomuk	3207	Plzeň-jih	CZ0324		
		Záhoří u Mileče	094576	Nepomuk	694576	Nepomuk	32071	Nepomuk	3207	Plzeň-jih	CZ0324		
Milínov	530140	Želvice	094587	Želvice	694584	Nepomuk	32071	Nepomuk	3207	Plzeň-jih	CZ0324		
		Milínov	104469	Milínov u Nezvěstic	704466	Spálené Poříčí	32012	Blovice	3201	Plzeň-jih	CZ0324		
Milíře	541532	Milíře	088323	Lučina u Tachova	688312	Tachov	32153	Tachov	3215	Tachov	CZ0327		
		Milíře u Tachova		Milíře u Tachova	688321	Tachov	32153	Tachov	3215	Tachov	CZ0327		
		Milíře u Tachova	318060	Milíře u Tachova	688321	Tachov	32153	Tachov	3215	Tachov	CZ0327		
Mirošov	559997	Mirošov	095427	Mirošov	695424	Rokycany	32112	Rokycany	3211	Rokycany	CZ0326		
Mýř	559997	Mýř	095435	Mirošov	695424	Rokycany	32112	Rokycany	3211	Rokycany	CZ0326		
		Křakov	147338	Křakov	747335	Horšovský Týn	32041	Horšovský Týn	3204	Domažlice	CZ0321		
Mířkov	553956	Mířkov	095958	Mířkov	695955	Horšovský Týn	32041	Horšovský Týn	3204	Domažlice	CZ0321		
		Mířkov	097927	Mířkov	697924	Spálené Poříčí	32012	Blovice	3201	Plzeň-jih	CZ0324		
Mišov	546399	Mišov	007927	Mišov	607924	Spálené Poříčí	32012	Blovice	3201	Plzeň-jih	CZ0324		
Mladotice	559237	Černá Hať	097136	Černá Hať	697133	Kralovice	32061	Kralovice	3206	Plzeň-sever	CZ0325		
		Chrástovice	097144	Chrástovice u Mladotic	697141	Kralovice	32061	Kralovice	3206	Plzeň-sever	CZ0325		
		Mladotice	097150	Mladotice	697150	Kralovice	32061	Kralovice	3206	Plzeň-sever	CZ0325		
		Strážiště	097161	Strážiště u Mladotic	697168	Kralovice	32061	Kralovice	3206	Plzeň-sever	CZ0325		
		Budislavice	097187	Budislavice	697184	Nepomuk	32071	Nepomuk	3207	Plzeň-jih	CZ0324		
		Dožice	031461	Dožice	631469	Nepomuk	32071	Nepomuk	3207	Plzeň-jih	CZ0324		
Mladý Smolivec	558061	Mladý Smolivec	097195	Mladý Smolivec	697192	Nepomuk	32071	Nepomuk	3207	Plzeň-jih	CZ0324		
		Radošice	138495	Radošice	738492	Nepomuk	32071	Nepomuk	3207	Plzeň-jih	CZ0324		
		Starý Smolivec	097209	Starý Smolivec	697206	Nepomuk	32071	Nepomuk	3207	Plzeň-jih	CZ0324		
		Mlečice	097292	Mlečice	697290	Zbiroh	32113	Rokycany	3211	Rokycany	CZ0326		
		Prašný Újezd	132951	Prašný Újezd	732958	Zbiroh	32113	Rokycany	3211	Rokycany	CZ0326		
Mlečice	560006	Skoupý	132969	Prašný Újezd	732958	Zbiroh	32113	Rokycany	3211	Rokycany	CZ0326		
		Skoupý	132969	Prašný Újezd	732958	Zbiroh	32113	Rokycany	3211	Rokycany	CZ0326		
Mlýnské Struhadlo	542059	Mlýnské Struhadlo	173967	Mlýnské Struhadlo	773964	Plánice	32053	Klatovy	3205	Klatovy	CZ0322		



Číselník obcí, částí obcí a územně technických jednotek

11. pokračování

Název obce (ZUJ)	Kód ZUJ	Název části obce (CO)	Kód CO	Název územně technické jednotky (UTJ)	Kód UTJ	Název obce pověřeného obecního úřadu (POU)	Kód POU	Název správního obvodu obce s rozšířenou působností (SO ORP)	Kód SO ORP	Název okresu (LAU)	Kód LAU		
Mnichov	566292	Mnichov	097462	Mnichov u Poběžovic	697460	Poběžovice	32023	Domažlice	3202	Domažlice	CZ0321		
		Pivoň	097471	Pivoň	697478	Poběžovice	32023	Domažlice	3202	Domažlice	CZ0321		
		Vranov	097489	Skláře u Mnichova Vranov u Mnichova	697494 697486	Poběžovice	32023	Domažlice	3202	Domažlice	CZ0321		
Močerady	599174	Močerady	097675	Močerady	697672	Staňkov	32042	Horšovský Týn	3204	Domažlice	CZ0321		
		Nové Dvory	097683	Nové Dvory u Močerad	697681	Staňkov	32042	Horšovský Týn	3204	Domažlice	CZ0321		
Modrava	542148	Filipova Huť	097853	Filipova Huť	697851	Kašperské Hory	32141	Sušice	3214	Klatovy	CZ0322		
		Modrava	097870	Filipova Huť Javoří Pila Roklanský Les	697851 697885 697893	Kašperské Hory	32141	Sušice	3214	Klatovy	CZ0322		
Mohelnice Mochtín	558079	Vchynice-Tetov II	198684	Vchynice-Tetov II	798681	Kašperské Hory	32141	Sušice	3214	Klatovy	CZ0322		
		Mohelnice	097985	Mohelnice u Nepomuka	697982	Nepomuk	32071	Nepomuk	3207	Plzeň-jih	CZ0324		
	556718	Bystré	067601	Bystré u Klatov	667609	Klatovy	32051	Klatovy	3205	Klatovy	CZ0322		
		Hoštice	098078	Hoštice u Mochtína	698075	Klatovy	32051	Klatovy	3205	Klatovy	CZ0322		
		Hoštický	098086	Hoštice u Mochtína	698075	Klatovy	32051	Klatovy	3205	Klatovy	CZ0322		
		Kocourov	067610	Kocourov	667617	Klatovy	32051	Klatovy	3205	Klatovy	CZ0322		
		Lhůta	067628	Lhůta u Klatov	667625	Klatovy	32051	Klatovy	3205	Klatovy	CZ0322		
		Mochtín	098094	Mochtín	698091	Klatovy	32051	Klatovy	3205	Klatovy	CZ0322		
		Nový Čestín	197947	Kocourov	667617	Klatovy	32051	Klatovy	3205	Klatovy	CZ0322		
		Srbice	098108	Srbice u Mochtína	698105	Klatovy	32051	Klatovy	3205	Klatovy	CZ0322		
		Těšetiny	098116	Těšetiny	698113	Klatovy	32051	Klatovy	3205	Klatovy	CZ0322		
		Újezdec	098124	Újezdec u Mochtína	698121	Klatovy	32051	Klatovy	3205	Klatovy	CZ0322		
		Mokrosuky	556726	Lešíšov	098248	Lešíšov	698245	Sušice	32142	Sušice	3214	Klatovy	CZ0322
				Mokrosuky	098256	Mokrosuky	698253	Sušice	32142	Sušice	3214	Klatovy	CZ0322
		Mokrouše	540641	Mokrouše	172090	Mokrouše	772097	Starý Plzeňec	32092	Plzeň	3209	Plzeň-město	CZ0323
				Mrákov	553981	Mlýneček Mrákov Nový Klíčov Smolov Starý Klíčov	066214 100072 066222 100081 066231	Klíčov u Mrákova Mrákov Klíčov u Mrákova Smolov u Domažlic Klíčov u Mrákova	666238 700070 666238 700088 666238	Domažlice Domažlice Domažlice Domažlice Domažlice	32021 32021 32021 32021 32021	Domažlice Domažlice Domažlice Domažlice Domažlice	3202 3202 3202 3202 3202
Mrtník	559245	Mrtník	100161	Mrtník	700169	Plasy	32063	Kralovice	3206	Plzeň-sever	CZ0325		
		Mutěnin	553999	Mutěnin Mutěnin Ostrov	100455 100463 100471	Mutěnin Mutěnin Bezvěrov I Bezvěrov II	700461 700461 700479 798401	Poběžovice Poběžovice Poběžovice Poběžovice	32023 32023 32023 32023	Domažlice Domažlice Domažlice Domažlice	3202 3202 3202 3202	Domažlice Domažlice Domažlice Domažlice	CZ0321 CZ0321 CZ0321 CZ0321
Myslinka Mysliv	566543	Starý Kramolín	100480	Starý Kramolín	700487	Poběžovice	32023	Domažlice	3202	Domažlice	CZ0321		
		Myslinka	071994	Myslinka	671991	Město Touškov	32081	Nýřany	3208	Plzeň-sever	CZ0325		
Mysliv	556734	Loužná	100650	Loužná	700657	Horažďovice	32031	Horažďovice	3203	Klatovy	CZ0322		
		Milčice	071552	Milčice	671550	Horažďovice	32031	Horažďovice	3203	Klatovy	CZ0322		
		Mysliv	100668	Mysliv	700665	Horažďovice	32031	Horažďovice	3203	Klatovy	CZ0322		
		Nový Dvůr	100684	Nový Dvůr u Myslíva	700681	Horažďovice	32031	Horažďovice	3203	Klatovy	CZ0322		
		Myslovice	100749	Myslovice	700746	Klatovy	32051	Klatovy	3205	Klatovy	CZ0322		
		Myto	560014	Myto	100935	Mýto v Čechách	700932	Rokycany	32112	Rokycany	3211	Rokycany	CZ0326
Nadryby	559253	Nadryby	101125	Nadryby	701122	Třemošná	32083	Nýřany	3208	Plzeň-sever	CZ0325		
		Nalžovské Hory	556751	Krutěnice Letovy Miřenice Nalžovské Hory Neprochovy Otěšín Sedlečko Stříbrné Hory Těchonice Ústalec Velenovy Zahrádka Žďár	174807 095818 095826 406082 103527 095834 095842 406091 165450 174815 177806 101532 165468 104078	Krutěnice Letovy Miřenice Nalžovské Hory Neprochovy Miřenice Otěšín Nalžovské Hory Těchonice Ústalec Velenovy Nalžovské Hory Žďár u Nalžovských Hor	774804 695815 695823 701521 703524 695823 695840 701521 765457 774812 777803 701521 765465	Horažďovice Horažďovice Horažďovice Horažďovice Horažďovice Horažďovice Horažďovice Horažďovice Horažďovice Horažďovice Horažďovice Horažďovice Horažďovice	32031 32031 32031 32031 32031 32031 32031 32031 32031 32031 32031 32031	Horažďovice Horažďovice Horažďovice Horažďovice Horažďovice Horažďovice Horažďovice Horažďovice Horažďovice Horažďovice Horažďovice Horažďovice	3203 3203 3203 3203 3203 3203 3203 3203 3203 3203 3203	Klatovy Klatovy Klatovy Klatovy Klatovy Klatovy Klatovy Klatovy Klatovy Klatovy Klatovy Klatovy	CZ0322 CZ0322 CZ0322 CZ0322 CZ0322 CZ0322 CZ0322 CZ0322 CZ0322 CZ0322 CZ0322 CZ0322
Nebílový Nečtiny	540340	Nebílový	104078	Nebílový	704075	Přeštice	32101	Přeštice	3210	Plzeň-jih	CZ0324		
		Březín	559261	Březín	701947	Manětín	32062	Kralovice	3206	Plzeň-sever	CZ0325		
	559261	Čestětín	101958	Čestětín	701955	Manětín	32062	Kralovice	3206	Plzeň-sever	CZ0325		
		Doubravice	101966	Doubravice u Nečtin	701963	Manětín	32062	Kralovice	3206	Plzeň-sever	CZ0325		
		Hrad Nečtiny	101974	Hrad Nečtiny	701971	Manětín	32062	Kralovice	3206	Plzeň-sever	CZ0325		
		Jedvaniny	101982	Březín	701947	Manětín	32062	Kralovice	3206	Plzeň-sever	CZ0325		
		Kamenná Hora	101991	Kamenná Hora	701998	Manětín	32062	Kralovice	3206	Plzeň-sever	CZ0325		
		Leopoldov	406546	Nečtiny	702013	Manětín	32062	Kralovice	3206	Plzeň-sever	CZ0325		
		Lešovice	102008	Lešovice	702005	Manětín	32062	Kralovice	3206	Plzeň-sever	CZ0325		
		Nečtiny	102016	Nečtiny	702013	Manětín	32062	Kralovice	3206	Plzeň-sever	CZ0325		
		Nové Městečko	102024	Nové Městečko u Nečtin	702021	Manětín	32062	Kralovice	3206	Plzeň-sever	CZ0325		
		Plachtín	102032	Březín Plachtín	701947 702030	Manětín Manětín	32062 32062	Kralovice Kralovice	3206 3206	Plzeň-sever Plzeň-sever	CZ0325 CZ0325		
		Račín	102041	Račín u Nečtin	702048	Manětín	32062	Kralovice	3206	Plzeň-sever	CZ0325		
		Nehodiv	578223	Nehodiv	100676	Nehodiv	700673	Horažďovice	32031	Horažďovice	3203	Klatovy	CZ0322
		Nekmřív	559270	Lhotka	102709	Lhotka u Nekmříve	702706	Všeruby	32084	Nýřany	3208	Plzeň-sever	CZ0325
Nekmřív	102717			Nekmřív	702714	Všeruby	32084	Nýřany	3208	Plzeň-sever	CZ0325		
Nekvasovy	558095	Nekvasovy	102750	Nekvasovy	702757	Nepomuk	32071	Nepomuk	3207	Plzeň-jih	CZ0324		

Číselník obcí, částí obcí a územně technických jednotek

12. pokračování

Název obce (ZUJ)	Kód ZUJ	Název části obce (CO)	Kód CO	Název územně technické jednotky (UTJ)	Kód UTJ	Název obce pověřeného obecního úřadu (POU)	Kód POU	Název správního obvodu obce s rozšířenou působností (SO ORP)	Kód SO ORP	Název okresu (LAU)	Kód LAU		
Nemanice	554006	Lisková Nemanice	066079	Lisková u Nemanic	666076	Domažlice	32021	Domažlice	3202	Domažlice	CZ0321		
			102849	Lučina u Nemanic	702889	Domažlice	32021	Domažlice	3202	Domažlice	CZ0321		
				Mýtnice Nemanice	798380	Domažlice	32021	Domažlice	3202	Domažlice	CZ0321		
		Nemaničky Nová Huť Novosedelské Hutě Novosedly Stará Huť	321087	Lisková u Nemanic	666076	Domažlice	32021	Domažlice	3202	Domažlice	CZ0321		
			102857	Nemanice	702846	Domažlice	32021	Domažlice	3202	Domažlice	CZ0321		
			102865	Novosedly u Nemanic	702897	Domažlice	32021	Domažlice	3202	Domažlice	CZ0321		
			102890	Novosedly u Nemanic	702897	Domažlice	32021	Domažlice	3202	Domažlice	CZ0321		
			102873	Novosedly u Nemanic	702846	Domažlice	32021	Domažlice	3202	Domažlice	CZ0321		
			102962	Němčovice u Kdyně	702960	Kdyně	32022	Domažlice	3202	Domažlice	CZ0321		
		Němčovice	599166	Úlíkov	172561	Úlíkov	772569	Kdyně	32022	Domažlice	3202	Domažlice	CZ0321
					103080	Němčovice	703087	Radnice	32111	Rokycany	3211	Rokycany	CZ0326
		Nepomuk	558109	Dvorec Nepomuk	110256	Olešná u Radnic	710253	Radnice	32111	Rokycany	3211	Rokycany	CZ0326
103462	Dvorec Nepomuk				703460	Nepomuk	32071	Nepomuk	3207	Plzeň-jih	CZ0324		
Netunice	558117	Netunice	103471	Nepomuk	703478	Nepomuk	32071	Nepomuk	3207	Plzeň-jih	CZ0324		
			104086	Netunice	704083	Přeštice	32101	Přeštice	3210	Plzeň-jih	CZ0324		
Neuměř	554022	Neuměř	104167	Neuměř	704164	Holíšov	32122	Stod	3212	Domažlice	CZ0321		
			104213	Klikařov	704211	Nepomuk	32071	Nepomuk	3207	Plzeň-jih	CZ0324		
Neurazy	558125	Klikařov Neurazy Nová Ves u Nepomuka Partoltice Radochovy Soběšuky Vojovice	104221	Neurazy	704229	Nepomuk	32071	Nepomuk	3207	Plzeň-jih	CZ0324		
			105945	Nová Ves u Nepomuka	705942	Nepomuk	32071	Nepomuk	3207	Plzeň-jih	CZ0324		
			118117	Partoltice	718114	Nepomuk	32071	Nepomuk	3207	Plzeň-jih	CZ0324		
			138193	Radochovy	738191	Nepomuk	32071	Nepomuk	3207	Plzeň-jih	CZ0324		
			151858	Soběšuky u Nepomuka	751855	Nepomuk	32071	Nepomuk	3207	Plzeň-jih	CZ0324		
			184616	Vojovice	784613	Nepomuk	32071	Nepomuk	3207	Plzeň-jih	CZ0324		
			104329	Nevid	704326	Rokycany	32112	Rokycany	3211	Rokycany	CZ0326		
			104345	Nevid	704342	Domažlice	32021	Domažlice	3202	Domažlice	CZ0321		
			104353	Nevřeň	704351	Všeruby	32084	Nýřany	3208	Plzeň-sever	CZ0325		
			104388	Nezamyslice u Horažďovic	704385	Sušice	32142	Sušice	3214	Klatovy	CZ0322		
Nezbavětice	553590	Nezbavětice	163139	Nezbavětice	763136	Starý Plzenec	32092	Plzeň	3209	Plzeň-město	CZ0323		
			007951	Nezdice nad Úhlavou	607959	Přeštice	32101	Přeštice	3210	Plzeň-jih	CZ0324		
Nezdice na Šumavě	556815	Nezdice na Šumavě Ostružno na Šumavě Pohorsko Ždánov	104426	Nezdice na Šumavě	704423	Sušice	32142	Sušice	3214	Klatovy	CZ0322		
			116254	Ostružno na Šumavě	716251	Sušice	32142	Sušice	3214	Klatovy	CZ0322		
			104434	Pohorsko	704431	Sušice	32142	Sušice	3214	Klatovy	CZ0322		
			415499	Nezdice na Šumavě	704423	Sušice	32142	Sušice	3214	Klatovy	CZ0322		
Nezdřev	540102	Nezdřev	104451	Nezdřev	704458	Nepomuk	32071	Nepomuk	3207	Plzeň-jih	CZ0324		
			104477	Nezvěstice	704474	Starý Plzenec	32092	Plzeň	3209	Plzeň-město	CZ0323		
Nezvěstice	558141	Nezvěstice	104485	Olešná u Nezvěstic	704482	Starý Plzenec	32092	Plzeň	3209	Plzeň-město	CZ0323		
			105554	Nová Ves u Plzně	705551	Dobřany	32121	Stod	3212	Plzeň-jih	CZ0324		
Nová Ves	599131	Nová Ves	105546	Nová Ves u Kdyně	705543	Kdyně	32022	Domažlice	3202	Domažlice	CZ0321		
			106542	Mitov	706540	Spálené Poříčí	32012	Blovice	3201	Plzeň-jih	CZ0324		
Nové Mitrovce	558176	Mitov Nechanice Nové Mitrovce Planiny	102440	Nechanice u Nových Mitrovic	702447	Spálené Poříčí	32012	Blovice	3201	Plzeň-jih	CZ0324		
			106551	Nové Mitrovce	706558	Spálené Poříčí	32012	Blovice	3201	Plzeň-jih	CZ0324		
			106569	Planiny	706566	Spálené Poříčí	32012	Blovice	3201	Plzeň-jih	CZ0324		
			107743	Nový Kramolín	707741	Poběžovice	32023	Domažlice	3202	Domažlice	CZ0321		
Nový Kramolín	554057	Nový Kramolín	107743	Nový Kramolín	707741	Poběžovice	32023	Domažlice	3202	Domažlice	CZ0321		
			108430	Blata	708437	Nýrsko	32052	Klatovy	3205	Klatovy	CZ0322		
			017086	Bystřice nad Úhlavou	617083	Nýrsko	32052	Klatovy	3205	Klatovy	CZ0322		
			108448	Hodousice	708445	Nýrsko	32052	Klatovy	3205	Klatovy	CZ0322		
			108456	Nýrsko	708453	Nýrsko	32052	Klatovy	3205	Klatovy	CZ0322		
			108464	Stará Lhota	708461	Nýrsko	32052	Klatovy	3205	Klatovy	CZ0322		
			017108	Starý Láz	617105	Nýrsko	32052	Klatovy	3205	Klatovy	CZ0322		
			192741	Zelená Lhota	792748	Nýrsko	32052	Klatovy	3205	Klatovy	CZ0322		
			031143	Doubrava u Plzně	631141	Nýřany	32082	Nýřany	3208	Plzeň-sever	CZ0325		
			108472	Kamenný Újezd u Nýřan	708470	Nýřany	32082	Nýřany	3208	Plzeň-sever	CZ0325		
Obora	541443	Dolní Výšina Obora	318078	Obora u Tachova	688347	Tachov	32153	Tachov	3215	Tachov	CZ0327		
			088340	Obora u Tachova	688347	Tachov	32153	Tachov	3215	Tachov	CZ0327		
Obora	559318	Obora	108626	Obora u Kaznějova	708623	Plasy	32063	Kralovice	3206	Plzeň-sever	CZ0325		
			108863	Obytce	708861	Klatovy	32051	Klatovy	3205	Klatovy	CZ0322		
Olbramov	566888	Kořen Olbramov	080314	Kořen	680311	Stříbro	32132	Stříbro	3213	Tachov	CZ0327		
			109827	Olbramov	709824	Stříbro	32132	Stříbro	3213	Tachov	CZ0327		
Olšany	541958	Olšany	109835	Zádub u Olbramova	709832	Stříbro	32132	Stříbro	3213	Tachov	CZ0327		
			078239	Olšany u Kvášňovic	678236	Horažďovice	32031	Horažďovice	3203	Klatovy	CZ0322		
Oplot	539783	Oplot	026808	Oplot	626805	Přeštice	32101	Přeštice	3210	Plzeň-jih	CZ0324		
			112941	Osek u Rokycan	712949	Rokycany	32112	Rokycany	3211	Rokycany	CZ0326		
Osek	560057	Vitinka	182931	Vitinka	782939	Rokycany	32112	Rokycany	3211	Rokycany	CZ0326		
			113026	Kotouň	713023	Nepomuk	32071	Nepomuk	3207	Plzeň-jih	CZ0324		
Oselce	558184	Nová Ves Oselce	113034	Nová Ves u Horažďovic	713031	Nepomuk	32071	Nepomuk	3207	Plzeň-jih	CZ0324		
			113042	Oselce	713040	Nepomuk	32071	Nepomuk	3207	Plzeň-jih	CZ0324		
Ostrov u Bezdržic	559326	Krsův Ostrov u Bezdržic	116033	Krsův	716031	Všeruby	32084	Nýřany	3208	Plzeň-sever	CZ0325		
			116041	Ostrov u Bezdržic	716049	Všeruby	32084	Nýřany	3208	Plzeň-sever	CZ0325		
Ostrovce-Lhotka	566993	Lhotka Ostrovec	116050	Plaň	716057	Všeruby	32084	Nýřany	3208	Plzeň-sever	CZ0325		
			116157	Lhotka u Terešova	716154	Zbiroh	32113	Rokycany	3211	Rokycany	CZ0326		
Ostřetice	578061	Ostřetice	116165	Ostřetice u Terešova	716162	Zbiroh	32113	Rokycany	3211	Rokycany	CZ0326		
			405906	Ostřetice	607134	Klatovy	32051	Klatovy	3205	Klatovy	CZ0322		
		Ostřetice	007137	Ostřetice	607134	Klatovy	32051	Klatovy	3205	Klatovy	CZ0322		

Číselník obcí, částí obcí a územně technických jednotek

13. pokračování

Název obce (ZUJ)	Kód ZUJ	Název části obce (CO)	Kód CO	Název územně technické jednotky (UTJ)	Kód UTJ	Název obce pověřeného obecního úřadu (POU)	Kód POU	Název správního obvodu obce s rozšířenou působností (SO ORP)	Kód SO ORP	Název okresu (LAU)	Kód LAU		
Osvračín	554073	Dohalice	116378	Osvračín	716391	Staňkov	32042	Horšovský Týn	3204	Domažlice	CZ0321		
		Mimov	116386	Osvračín	716391	Staňkov	32042	Horšovský Týn	3204	Domažlice	CZ0321		
		Osvračín	116394	Osvračín	716391	Staňkov	32042	Horšovský Týn	3204	Domažlice	CZ0321		
Ošelin	541681	Dolní Plezom	116408	Dolní Plezom	716405	Stříbro	32132	Stříbro	3213	Tachov	CZ0327		
		Horní Plezom	116416	Horní Plezom	716413	Stříbro	32132	Stříbro	3213	Tachov	CZ0327		
		Lobzy	116424	Lobzy u Ošelina	716421	Stříbro	32132	Stříbro	3213	Tachov	CZ0327		
		Ošelin	116432	Ošelin	716430	Stříbro	32132	Stříbro	3213	Tachov	CZ0327		
		Plezom	406881	Dolní Plezom	716405	Stříbro	32132	Stříbro	3213	Tachov	CZ0327		
Otěšice	540293	Otěšice	116475	Otěšice	716472	Přeštice	32101	Přeštice	3210	Plzeň-jih	CZ0324		
Otov	566209	Otov	107778	Otov u Nového Kramolína	707775	Poběžovice	32023	Domažlice	3202	Domažlice	CZ0321		
Pačejov	556912	Pačejov	117307	Pačejov	717304	Horáždovice	32031	Horáždovice	3203	Klatovy	CZ0322		
		Pačejov-nádraží	117293	Pačejov	717304	Horáždovice	32031	Horáždovice	3203	Klatovy	CZ0322		
		Strážovice	117315	Strážovice u Pačejova	717312	Horáždovice	32031	Horáždovice	3203	Klatovy	CZ0322		
		Týřovice	117323	Týřovice u Pačejova	717321	Horáždovice	32031	Horáždovice	3203	Klatovy	CZ0322		
		Velešice	117331	Velešice u Pačejova	717339	Horáždovice	32031	Horáždovice	3203	Klatovy	CZ0322		
Pařezov	599182	Nový Pařezov	405442	Pařezov	707759	Poběžovice	32023	Domažlice	3202	Domažlice	CZ0321		
		Starý Pařezov	405451	Pařezov	707759	Poběžovice	32023	Domažlice	3202	Domažlice	CZ0321		
Pasečnice	554081	Nová Pasečnice	405469	Pasečnice	718131	Domažlice	32021	Domažlice	3202	Domažlice	CZ0321		
		Stará Pasečnice	405477	Pasečnice	718131	Domažlice	32021	Domažlice	3202	Domažlice	CZ0321		
Pastuchovice	566781	Pastuchovice	177652	Pastuchovice	777650	Kralovice	32061	Kralovice	3206	Plzeň-sever	CZ0325		
Pec	554090	Pec	118621	Pec	718629	Domažlice	32021	Domažlice	3202	Domažlice	CZ0321		
Pelechy	566373	Pelechy	156337	Pelechy	756334	Domažlice	32021	Domažlice	3202	Domažlice	CZ0321		
Pernarec	559334	Břeží	119261	Břeží u Pernarce	719269	Město Touškov	32081	Nýřany	3208	Plzeň-sever	CZ0325		
		Krukanice	119270	Krukanice	719277	Město Touškov	32081	Nýřany	3208	Plzeň-sever	CZ0325		
		Málkovice	119288	Málkovice u Pernarce	719285	Město Touškov	32081	Nýřany	3208	Plzeň-sever	CZ0325		
		Něšov	075680	Něšov	675687	Město Touškov	32081	Nýřany	3208	Plzeň-sever	CZ0325		
		Pernarec	119296	Pernarec	719293	Město Touškov	32081	Nýřany	3208	Plzeň-sever	CZ0325		
		Skupec	075710	Skupec	675717	Město Touškov	32081	Nýřany	3208	Plzeň-sever	CZ0325		
		Břetětice	109002	Břetětice	709000	Sušice	32142	Sušice	3214	Klatovy	CZ0322		
		Částkov	161365	Částkov u Svojsíc	761362	Sušice	32142	Sušice	3214	Klatovy	CZ0322		
		Dolní Kochánov	119962	Dolní Kochánov	719960	Sušice	32142	Sušice	3214	Klatovy	CZ0322		
		Františkova Ves	119971	Petrovice u Sušice	720020	Sušice	32142	Sušice	3214	Klatovy	CZ0322		
		Chamutice	119989	Chamutice	719986	Sušice	32142	Sušice	3214	Klatovy	CZ0322		
		Jiřičná	119997	Jiřičná	719994	Sušice	32142	Sušice	3214	Klatovy	CZ0322		
		Kojšice	120006	Kojšice	720003	Sušice	32142	Sušice	3214	Klatovy	CZ0322		
		Maršovice	161373	Maršovice u Svojsíc	761371	Sušice	32142	Sušice	3214	Klatovy	CZ0322		
		Nová Víska	120014	Jiřičná	719994	Sušice	32142	Sušice	3214	Klatovy	CZ0322		
Petrovice u Sušice	556921	Pařezí	406104	Petrovice u Sušice	720020	Sušice	32142	Sušice	3214	Klatovy	CZ0322		
		Petrovice u Sušice	120022	Petrovice u Sušice	720020	Sušice	32142	Sušice	3214	Klatovy	CZ0322		
		Posobice	120031	Posobice	720038	Sušice	32142	Sušice	3214	Klatovy	CZ0322		
		Rovná	120049	Rovná u Sušice	720046	Sušice	32142	Sušice	3214	Klatovy	CZ0322		
		Strunkov	197963	Petrovice u Sušice	720020	Sušice	32142	Sušice	3214	Klatovy	CZ0322		
		Svojsíce	161381	Svojsíce u Sušice	761389	Sušice	32142	Sušice	3214	Klatovy	CZ0322		
		Trsice	120057	Trsice	720054	Sušice	32142	Sušice	3214	Klatovy	CZ0322		
		Vojetice	120065	Petrovice u Sušice	720020	Sušice	32142	Sušice	3214	Klatovy	CZ0322		
		Žikov	161390	Žikov	761397	Sušice	32142	Sušice	3214	Klatovy	CZ0322		
		Planá	561134	Křínov	121258	Křínov	721255	Planá	32152	Tachov	3215	Tachov	CZ0327
				Kříženeč	121266	Kříženeč	721263	Planá	32152	Tachov	3215	Tachov	CZ0327
				Otin	121274	Otin u Plané	721271	Planá	32152	Tachov	3215	Tachov	CZ0327
				Pavlovice	118524	Pavlovice nad Mží	718521	Planá	32152	Tachov	3215	Tachov	CZ0327
						Vitovice u Pavlovic	718530	Planá	32152	Tachov	3215	Tachov	CZ0327
				Planá	121282	Planá u Mariánských Lázní	721280	Planá	32152	Tachov	3215	Tachov	CZ0327
Svahy	159859			Svahy	759856	Planá	32152	Tachov	3215	Tachov	CZ0327		
Týnec	121291			Týnec u Plané	721298	Planá	32152	Tachov	3215	Tachov	CZ0327		
Vižka	159867			Vižka	759864	Planá	32152	Tachov	3215	Tachov	CZ0327		
Vysoké Sedliště	121304			Vysoké Sedliště	721301	Planá	32152	Tachov	3215	Tachov	CZ0327		
Zliv	159875			Zliv nad Mží	759872	Planá	32152	Tachov	3215	Tachov	CZ0327		
Pláně	530336			Korýtka	121410	Korýtka	721417	Plasy	32063	Kralovice	3206	Plzeň-sever	CZ0325
				Ondřejov	121428	Ondřejov nad Střelou	721425	Plasy	32063	Kralovice	3206	Plzeň-sever	CZ0325
				Pláně	121436	Pláně u Plas	721433	Plasy	32063	Kralovice	3206	Plzeň-sever	CZ0325
Plánice	556955			Vrážné	121444	Vrážné nad Střelou	721441	Plasy	32063	Kralovice	3206	Plzeň-sever	CZ0325
		Bližanovy	087581	Bližanovy	687588	Plánice	32053	Klatovy	3205	Klatovy	CZ0322		
		Křížovice	023582	Křížovice u Číhaně	623580	Plánice	32053	Klatovy	3205	Klatovy	CZ0322		
		Kvasetice	087599	Kvasetice	687596	Plánice	32053	Klatovy	3205	Klatovy	CZ0322		
		Lovčice	087602	Lovčice u Klatov	687600	Plánice	32053	Klatovy	3205	Klatovy	CZ0322		
		Mlynářovice	173959	Mlynářovice	773956	Plánice	32053	Klatovy	3205	Klatovy	CZ0322		
		Nová Plánice	121461	Plánice	721476	Plánice	32053	Klatovy	3205	Klatovy	CZ0322		
		Plánice	121479	Plánice	721476	Plánice	32053	Klatovy	3205	Klatovy	CZ0322		
		Pohoří	087611	Pohoří u Lovčic	687618	Plánice	32053	Klatovy	3205	Klatovy	CZ0322		
		Štipoklasy	087629	Štipoklasy u Lovčic	687626	Plánice	32053	Klatovy	3205	Klatovy	CZ0322		
		Vracov	023604	Vracov u Číhaně	623601	Plánice	32053	Klatovy	3205	Klatovy	CZ0322		
		Zbyslav	191990	Zbyslav u Klatov	791997	Plánice	32053	Klatovy	3205	Klatovy	CZ0322		
		Zdebořice	023612	Zdebořice	623610	Plánice	32053	Klatovy	3205	Klatovy	CZ0322		
		Plasy	559351	Babina	121509	Babina	721506	Plasy	32063	Kralovice	3206	Plzeň-sever	CZ0325
				Horní Hradiště	042943	Horní Hradiště	642941	Plasy	32063	Kralovice	3206	Plzeň-sever	CZ0325
Lomnička	121517			Lomnička u Plas	721514	Plasy	32063	Kralovice	3206	Plzeň-sever	CZ0325		
Nebřeziny	121525			Nebřeziny	721522	Plasy	32063	Kralovice	3206	Plzeň-sever	CZ0325		
Plasy	121533			Plasy	721531	Plasy	32063	Kralovice	3206	Plzeň-sever	CZ0325		
Žebnice	195685			Žebnice	795682	Plasy	32063	Kralovice	3206	Plzeň-sever	CZ0325		

## Číselník obcí, částí obcí a územně technických jednotek

14. pokračování

Název obce (ZUJ)	Kód ZUJ	Název části obce (CO)	Kód CO	Název územně technické jednotky (UTJ)	Kód UTJ	Název obce pověřené úřadu (POU)	Kód POU	Název správního obvodu obce s rozšířenou působností (SO ORP)	Kód SO ORP	Název okresu (LAU)	Kód LAU		
Plešnice Plískov Plzeň	559369 566861 554791	Plešnice	121738	Plešnice	721735	Město Touškov	32081	Nýřany	3208	Plzeň-sever	CZ0325		
		Plískov	121860	Plískov	721867	Zbiroh	32113	Rokycany	3211	Rokycany	CZ0326		
		Bolevec	122122	Bolevec	722120	Plzeň	32091	Plzeň	3209	Plzeň-město	CZ0323		
		Božkov	122297	Božkov	722294	Plzeň	32091	Plzeň	3209	Plzeň-město	CZ0323		
				Hradiště u Plzně	722341	Plzeň	32091	Plzeň	3209	Plzeň-město	CZ0323		
				Plzeň-Plzeň 2-Slovany	722243	Plzeň	32091	Plzeň	3209	Plzeň-město	CZ0323		
		Bukovec	122700	Bukovec	722707	Plzeň	32091	Plzeň	3209	Plzeň-město	CZ0323		
		Černice	490326	Bručná Černice Hradiště u Plzně	722367 620106 722341	Plzeň Plzeň Plzeň	32091 32091 32091	Plzeň Plzeň Plzeň	3209 3209 3209	Plzeň-město Plzeň-město Plzeň-město	CZ0323 CZ0323 CZ0323		
		Červený Hrádek	021083	Červený Hrádek u Plzně	621081	Plzeň	32091	Plzeň	3209	Plzeň-město	CZ0323		
		Dolní Vlkyš	090816	Dolní Vlkyš	690813	Plzeň	32091	Plzeň	3209	Plzeň-město	CZ0323		
		Doubravka	122670	Doubravka	722677	Plzeň	32091	Plzeň	3209	Plzeň-město	CZ0323		
				Lobzy	722618	Plzeň	32091	Plzeň	3209	Plzeň-město	CZ0323		
		Doudlevice	490288	Doudlevice	722464	Plzeň	32091	Plzeň	3209	Plzeň-město	CZ0323		
				Doudlevice	722464	Plzeň	32091	Plzeň	3209	Plzeň-město	CZ0323		
				Plzeň-Plzeň 2-Slovany	722243	Plzeň	32091	Plzeň	3209	Plzeň-město	CZ0323		
				Plzeň-Plzeň 3	721981	Plzeň	32091	Plzeň	3209	Plzeň-město	CZ0323		
		Hradiště	122343	Bručná Hradiště u Plzně	722367 722341	Plzeň Plzeň	32091 32091	Plzeň Plzeň	3209 3209	Plzeň-město Plzeň-město	CZ0323 CZ0323		
		Jižní Předměstí Koterov	406368 071056	Plzeň-Plzeň 3 Bručná Hradiště u Plzně	721981 722367 722341	Plzeň Plzeň Plzeň	32091 32091 32091	Plzeň Plzeň Plzeň	3209 3209 3209	Plzeň-město Plzeň-město Plzeň-město	CZ0323 CZ0323 CZ0323		
		Křimice	076198	Křimice-Plzeň 5-Křimice Radčice u Plzně-Plzeň 5-Křimice	671053 676195 922269	Plzeň Plzeň Plzeň	32091 32091 32091	Plzeň Plzeň Plzeň	3209 3209 3209	Plzeň-město Plzeň-město Plzeň-město	CZ0323 CZ0323 CZ0323		
		Lhota Litice	080942 490296	Lhota u Dobřan Litice u Plzně Valcha	680940 722740 722472	Plzeň Plzeň Plzeň	32091 32091 32091	Plzeň Plzeň Plzeň	3209 3209 3209	Plzeň-město Plzeň-město Plzeň-město	CZ0323 CZ0323 CZ0323		
		Lobzy	490300	Božkov Doubravka Lobzy Plzeň 4 Plzeň-Plzeň 2-Slovany	722294 722677 722618 722731 722243	Plzeň Plzeň Plzeň Plzeň Plzeň	32091 32091 32091 32091 32091	Plzeň Plzeň Plzeň Plzeň Plzeň	3209 3209 3209 3209 3209	Plzeň-město Plzeň-město Plzeň-město Plzeň-město Plzeň-město	CZ0323 CZ0323 CZ0323 CZ0323 CZ0323		
		Malesice	090824	Malesice	690821	Plzeň	32091	Plzeň	3209	Plzeň-město	CZ0323		
		Nová Hospoda Radčice	122602 137413	Skvrňany Křimice-Plzeň 7-Radčice Radčice u Plzně-Plzeň 7-Radčice	722596 922277 737411	Plzeň Plzeň Plzeň	32091 32091 32091	Plzeň Plzeň Plzeň	3209 3209 3209	Plzeň-město Plzeň-město Plzeň-město	CZ0323 CZ0323 CZ0323		
		Radobýčice Severní Předměstí	020125 406317	Radobýčice Bolevec Plzeň-Plzeň 1 Plzeň-Plzeň 3	620122 722120 722049 721981	Plzeň Plzeň Plzeň Plzeň	32091 32091 32091 32091	Plzeň Plzeň Plzeň Plzeň	3209 3209 3209 3209	Plzeň-město Plzeň-město Plzeň-město Plzeň-město	CZ0323 CZ0323 CZ0323 CZ0323		
		Skvrňany	406376	Skvrňany	722596	Plzeň	32091	Plzeň	3209	Plzeň-město	CZ0323		
		Újezd Valcha	406422 122505	Újezd Valcha	722685 722472	Plzeň Plzeň	32091 32091	Plzeň Plzeň	3209 3209	Plzeň-město Plzeň-město	CZ0323 CZ0323		
		Vnitřní Město Východní Předměstí	406392 490318	Plzeň-Plzeň 3 Hradiště u Plzně Plzeň 4 Plzeň-Plzeň 2-Slovany Plzeň-Plzeň 3	721981 722341 722731 722243 721981	Plzeň Plzeň Plzeň Plzeň Plzeň	32091 32091 32091 32091 32091	Plzeň Plzeň Plzeň Plzeň Plzeň	3209 3209 3209 3209 3209	Plzeň-město Plzeň-město Plzeň-město Plzeň-město Plzeň-město	CZ0323 CZ0323 CZ0323 CZ0323 CZ0323		
		Přovany	559377	Chotěšovičky	122823	Přovany	722804	Město Touškov	32081	Nýřany	3208	Plzeň-sever	CZ0325
				Přovany	122807	Dolany u Stříbra	722812	Město Touškov	32081	Nýřany	3208	Plzeň-sever	CZ0325
						Přovany	722804	Město Touškov	32081	Nýřany	3208	Plzeň-sever	CZ0325
						Dolany u Stříbra	722812	Město Touškov	32081	Nýřany	3208	Plzeň-sever	CZ0325
		Poběžovice	554111	Rájov	122815	Dolany u Stříbra	707767	Poběžovice	32023	Domažlice	3202	Domažlice	CZ0321
				Ohnišovice	107760	Ohnišovice	722863	Poběžovice	32023	Domažlice	3202	Domažlice	CZ0321
				Poběžovice	122866	Poběžovice u Domažlic	722871	Poběžovice	32023	Domažlice	3202	Domažlice	CZ0321
				Sedlec	122874	Sedlec u Poběžovic	631914	Poběžovice	32023	Domažlice	3202	Domažlice	CZ0321
				Sezemín	031917	Sezemín	631922	Poběžovice	32023	Domažlice	3202	Domažlice	CZ0321
				Šibanov	031925	Šibanov	707783	Poběžovice	32023	Domažlice	3202	Domažlice	CZ0321
				Šitboř	107786	Šitboř	722880	Poběžovice	32023	Domažlice	3202	Domažlice	CZ0321
				Zámělč	122882	Zámělč	722928	Kdyně	32022	Domažlice	3202	Domažlice	CZ0321
		Pocinovice	554120	Orlovice	122921	Orlovice u Pocinovic	722936	Kdyně	32022	Domažlice	3202	Domažlice	CZ0321
				Pocinovice	122939	Pocinovice	619710	Stáňkov	32042	Horšovský Týn	3204	Domažlice	CZ0321
					019712	Poděvousy	724041	Sušice	32142	Sušice	3214	Klatovy	CZ0322
		Poděvousy	566365	Poděvousy	124044	Podmokly u Sušice	724076	Zbiroh	32113	Rokycany	3211	Rokycany	CZ0326
		Podmokly	551686	Podmokly	124079	Podmokly nad Berounekou	725056	Nepomuk	32071	Nepomuk	3207	Plzeň-jih	CZ0324
		Podmokly	560081	Podmokly	125059	Polánka u Nepomuka	725137	Klatovy	32051	Klatovy	3205	Klatovy	CZ0322
		Polánka	553565	Polánka	125130	Mlýnec	725145	Klatovy	32051	Klatovy	3205	Klatovy	CZ0322
		Poleň	541788	Mlýnec Poleň Poleňka Pušperk Zdeslav	125148 125156 125121 125164	Mlýnec Poleň Poleňka Pušperk Zdeslav	725153 725129 725161	Klatovy Klatovy Klatovy Klatovy	32051 32051 32051 32051	Klatovy Klatovy Klatovy Klatovy	3205 3205 3205 3205	Klatovy Klatovy Klatovy Klatovy	CZ0322 CZ0322 CZ0322 CZ0322
		Postřekov	554138	Mlýnec Postřekov	126152 126161	Postřekov Postřekov	726168 726168	Domažlice Domažlice	32021 32021	Domažlice Domažlice	3202 3202	Domažlice Domažlice	CZ0321 CZ0321
		Potvorov	530247	Potvorov	126535	Potvorov	726532	Kralovice	32061	Kralovice	3206	Plzeň-sever	CZ0325
		Prádlo	558231	Novotníky Prádlo	126977 126985	Novotníky Prádlo	726974 726982	Nepomuk Nepomuk	32071 32071	Nepomuk Nepomuk	3207 3207	Plzeň-jih Plzeň-jih	CZ0324 CZ0324
		Prášily	556084	Nová Hůrka Prášily	318108 027057	Hůrka u Železných Rud Prášily	798932 627054	Sušice Sušice	32142 32142	Sušice Sušice	3214 3214	Klatovy Klatovy	CZ0322 CZ0322

Číselník obcí, částí obcí a územně technických jednotek

15. pokračování

Název obce (ZUJ)	Kód ZUJ	Název části obce (CO)	Kód CO	Název územně technické jednotky (UTJ)	Kód UTJ	Název obce pověřeného obecního úřadu (POU)	Kód POU	Název správního obvodu obce s rozšířenou působností (SO ORP)	Kód SO ORP	Název okresu (LAU)	Kód LAU		
Prostiboř	541486	Kopec	406821	Prostiboř	733717	Stříbro	32132	Stříbro	3213	Tachov	CZ0327		
		Prostiboř	133710	Prostiboř	733717	Stříbro	32132	Stříbro	3213	Tachov	CZ0327		
		Telice	192881	Telice	792888	Stříbro	32132	Stříbro	3213	Tachov	CZ0327		
Předenice	540412	Předenice	104094	Předenice	704091	Přeštice	32101	Přeštice	3210	Plzeň-jih	CZ0324		
		Předslav	557005	Hůrka	406112	Třebíšov	702994	Klatovy	32051	Klatovy	3205	Klatovy	CZ0322
Přehýšov	559393	Makov	134414	Makov u Předslavi	734411	Klatovy	32051	Klatovy	3205	Klatovy	CZ0322		
		Měcholupy	134422	Měcholupy u Předslavi	734420	Klatovy	32051	Klatovy	3205	Klatovy	CZ0322		
		Němčice	102989	Němčice u Klatov	702986	Klatovy	32051	Klatovy	3205	Klatovy	CZ0322		
		Petrovičky	134431	Petrovičky u Předslavi	734438	Klatovy	32051	Klatovy	3205	Klatovy	CZ0322		
		Předslav	134449	Předslav	734446	Klatovy	32051	Klatovy	3205	Klatovy	CZ0322		
		Třebíšov	102997	Třebíšov	702994	Klatovy	32051	Klatovy	3205	Klatovy	CZ0322		
		Bitov	134520	Bitov u Přehýšova	734527	Nýřany	32082	Nýřany	3208	Plzeň-sever	CZ0325		
		Přehýšov	134538	Přehýšov	734535	Nýřany	32082	Nýřany	3208	Plzeň-sever	CZ0325		
		Radějovice	134546	Radějovice u Přehýšova	734543	Nýřany	32082	Nýřany	3208	Plzeň-sever	CZ0325		
		Přestavky	530131	Lažany	026794	Přestavky u Dnešic	626813	Dobřany	32121	Stod	3212	Plzeň-jih	CZ0324
Přeštice	558249	Přestavky	026816	Přestavky u Dnešic	626813	Dobřany	32121	Stod	3212	Plzeň-jih	CZ0324		
		Přeštice	406473	Přeštice	735256	Přeštice	32101	Přeštice	3210	Plzeň-jih	CZ0324		
		Skočice	148326	Skočice u Přeštic	748323	Přeštice	32101	Přeštice	3210	Plzeň-jih	CZ0324		
Příchovice	558257	Zastávka	196649	Žerovice	796638	Přeštice	32101	Přeštice	3210	Plzeň-jih	CZ0324		
		Žerovice	196631	Žerovice	796638	Přeštice	32101	Přeštice	3210	Plzeň-jih	CZ0324		
		Kuciny	135933	Kuciny	735931	Přeštice	32101	Přeštice	3210	Plzeň-jih	CZ0324		
		Příchovice	135941	Příchovice u Přeštic	735949	Přeštice	32101	Přeštice	3210	Plzeň-jih	CZ0324		
Příkosice	579131	Zálesí	135968	Zálesí u Příchovic	735965	Přeštice	32101	Přeštice	3210	Plzeň-jih	CZ0324		
		Příkosice	136018	Příkosice	736015	Rokycany	32112	Rokycany	3211	Rokycany	CZ0326		
Přímda	561151	Kundratice	178713	Kundratice u Přimdy	778711	Bor	32151	Tachov	3215	Tachov	CZ0327		
		Malé Dvorce	178721	Malé Dvorce	778729	Bor	32151	Tachov	3215	Tachov	CZ0327		
		Málkov	136093	Málkov u Přimdy	736091	Bor	32151	Tachov	3215	Tachov	CZ0327		
		Mlýnec	173819	Mlýnec pod Přimdou	773816	Bor	32151	Tachov	3215	Tachov	CZ0327		
		Přímda	136115	Přímda	736112	Bor	32151	Tachov	3215	Tachov	CZ0327		
		Rájov	171115	Rájov u Třískolup	771112	Bor	32151	Tachov	3215	Tachov	CZ0327		
		Třískolupy	171123	Třískolupy pod Přimdou	771121	Bor	32151	Tachov	3215	Tachov	CZ0327		
		Újezd pod Přimdou	173827	Újezd pod Přimdou	773824	Bor	32151	Tachov	3215	Tachov	CZ0327		
		Velké Dvorce	178730	Velké Dvorce	778737	Bor	32151	Tachov	3215	Tachov	CZ0327		
		Příšov	567086	Příšov	079642	Příšov	679640	Všeruby	32084	Nýřany	3208	Plzeň-sever	CZ0325
Privětice	560111	Privětice	136352	Privětice	736350	Radnice	32111	Rokycany	3211	Rokycany	CZ0326		
		Sklená Huť	136361	Sklená Huť	736368	Radnice	32111	Rokycany	3211	Rokycany	CZ0326		
Ptenín	558265	Ptenín	136603	Ptenín	736601	Přeštice	32101	Přeštice	3210	Plzeň-jih	CZ0324		
		Újezdec	136611	Ptenín	736601	Přeštice	32101	Přeštice	3210	Plzeň-jih	CZ0324		
Puclice	554154	Doubrava	136671	Doubrava u Puclic	736678	Staňkov	32042	Horšovský Týn	3204	Domažlice	CZ0321		
		Malý Malahov	136689	Malý Malahov	736686	Staňkov	32042	Horšovský Týn	3204	Domažlice	CZ0321		
Rabí	557013	Puclice	136697	Puclice	736694	Staňkov	32042	Horšovský Týn	3204	Domažlice	CZ0321		
		Bojanovice	137090	Bojanovice pod Rabím	737097	Sušice	32142	Sušice	3214	Klatovy	CZ0322		
		Čepice	137103	Čepice	737101	Sušice	32142	Sušice	3214	Klatovy	CZ0322		
		Rabí	137111	Rabí	737119	Sušice	32142	Sušice	3214	Klatovy	CZ0322		
Radkovice	540421	Radkovice	135950	Radkovice u Příchovic	735957	Přeštice	32101	Přeštice	3210	Plzeň-jih	CZ0324		
Radnice	560120	Radnice	138100	Radnice u Rokycan	738107	Radnice	32111	Rokycany	3211	Rokycany	CZ0326		
		Svatá Barbora	300454	Radnice u Rokycan	738107	Radnice	32111	Rokycany	3211	Rokycany	CZ0326		
Raková	566942	Raková	139068	Raková u Rokycan	739065	Rokycany	32112	Rokycany	3211	Rokycany	CZ0326		
		Rejštejn	557021	Jelenov	406121	Svojše	740101	Kašperské Hory	32141	Sušice	3214	Klatovy	CZ0322
Rejštejn	557021	Klásterský Mlýn	140066	Klásterský Mlýn I	740063	Kašperské Hory	32141	Sušice	3214	Klatovy	CZ0322		
				Klásterský Mlýn II	799041	Kašperské Hory	32141	Sušice	3214	Klatovy	CZ0322		
		Malý Kozí Hřbet	406139	Kozí Hřbet	740071	Kašperské Hory	32141	Sušice	3214	Klatovy	CZ0322		
		Radešov	140082	Radešov u Rejštejna	740080	Kašperské Hory	32141	Sušice	3214	Klatovy	CZ0322		
		Rejštejn	140091	Rejštejn	740098	Kašperské Hory	32141	Sušice	3214	Klatovy	CZ0322		
		Svojše	140104	Svojše	740101	Kašperské Hory	32141	Sušice	3214	Klatovy	CZ0322		
		Velký Kozí Hřbet	406147	Kozí Hřbet	740071	Kašperské Hory	32141	Sušice	3214	Klatovy	CZ0322		
		Velký Radkov	140112	Velký Radkov I	740110	Kašperské Hory	32141	Sušice	3214	Klatovy	CZ0322		
				Velký Radkov II	799050	Kašperské Hory	32141	Sušice	3214	Klatovy	CZ0322		
				Zhůří	140121	Zhůří u Rejštejna	740128	Kašperské Hory	32141	Sušice	3214	Klatovy	CZ0322
		Rochlov	559423	Rochlov	140554	Rochlov	740551	Nýřany	32082	Nýřany	3208	Plzeň-sever	CZ0325
		Rokycany	559717	Borek	140821	Borek u Rokycan	740829	Rokycany	32112	Rokycany	3211	Rokycany	CZ0326
				Nové Město	406589	Rokycany	740691	Rokycany	32112	Rokycany	3211	Rokycany	CZ0326
Plzeňské Předměstí	140791			Rokycany	740691	Rokycany	32112	Rokycany	3211	Rokycany	CZ0326		
Střed	406597			Rokycany	740691	Rokycany	32112	Rokycany	3211	Rokycany	CZ0326		
Roupov	558290	Roupov	141895	Roupov	741892	Přeštice	32101	Přeštice	3210	Plzeň-jih	CZ0324		
Rozvadov	561169	Diana	142590	Rozvadov	742643	Bor	32151	Tachov	3215	Tachov	CZ0327		
		Milíře	142611	Svatá Kateřina u Rozvadova	742601	Bor	32151	Tachov	3215	Tachov	CZ0327		
		Nové Domky	142620	Nové Domky	742627	Bor	32151	Tachov	3215	Tachov	CZ0327		
		Rozceřstí	142638	Rozvadov	742643	Bor	32151	Tachov	3215	Tachov	CZ0327		
		Rozvadov	142646	Rozvadov	742643	Bor	32151	Tachov	3215	Tachov	CZ0327		
				Střeble	742651	Bor	32151	Tachov	3215	Tachov	CZ0327		
				Svatá Kateřina	142603	Svatá Kateřina u Rozvadova	742601	Bor	32151	Tachov	3215	Tachov	CZ0327
		Rybnice	559431	Rybnice	143898	Rybnice u Kaznějova	743895	Plasy	32063	Kralovice	3206	Plzeň-sever	CZ0325

Číselník obcí, částí obcí a územně technických jednotek

16. pokračování

Název obce (ZUJ)	Kód ZUJ	Název části obce (CO)	Kód CO	Název územně technické jednotky (UTJ)	Kód UTJ	Název obce pověřeného obecního úřadu (POU)	Kód POU	Název správního obvodu obce s rozšířenou působností (SO ORP)	Kód SO ORP	Název okresu (LAU)	Kód LAU		
Rybník	554189	Mostek Rybník	143952	Mostek u Rybníku	743950	Poběžovice	32023	Domažlice	3202	Domažlice	CZ0321		
			143910	Korytany	743941	Poběžovice	32023	Domažlice	3202	Domažlice	CZ0321		
				Novosedly u Rybníku	743968	Poběžovice	32023	Domažlice	3202	Domažlice	CZ0321		
				Rybník nad Radbuzou	743917	Poběžovice	32023	Domažlice	3202	Domažlice	CZ0321		
				Švarcava	743933	Poběžovice	32023	Domažlice	3202	Domažlice	CZ0321		
				Velký Horšín	743976	Poběžovice	32023	Domažlice	3202	Domažlice	CZ0321		
				Závist	143928	Závist u Rybníku	743925	Poběžovice	32023	Domažlice	3202	Domažlice	CZ0321
				Háje	184373	Háje u Vodokrt	784371	Přeštice	32101	Přeštice	3210	Plzeň-jih	CZ0324
				Knihy	184381	Knihy	784389	Přeštice	32101	Přeštice	3210	Plzeň-jih	CZ0324
				Libákovice	145084	Libákovice	745081	Přeštice	32101	Přeštice	3210	Plzeň-jih	CZ0324
Řeňče	558303	Osek Plevňov Řeňče Vodokrty	184390	Osek u Vodokrt	784397	Přeštice	32101	Přeštice	3210	Plzeň-jih	CZ0324		
			145092	Plevňov	745090	Přeštice	32101	Přeštice	3210	Plzeň-jih	CZ0324		
			145106	Řeňče	745103	Přeštice	32101	Přeštice	3210	Plzeň-jih	CZ0324		
			184403	Vodokrty	784401	Přeštice	32101	Přeštice	3210	Plzeň-jih	CZ0324		
			146340	Biskoupky	746347	Radnice	32111	Rokycany	3211	Rokycany	CZ0326		
			146358	Sebečice	746355	Radnice	32111	Rokycany	3211	Rokycany	CZ0326		
			146439	Seč	746436	Blovice	32011	Blovice	3201	Plzeň-jih	CZ0324		
			146765	Sedlec	746762	Kralovice	32061	Kralovice	3206	Plzeň-sever	CZ0325		
			186171	Sedliště nad Úslavou	786179	Nepomuk	32071	Nepomuk	3207	Plzeň-jih	CZ0324		
			015971	Pocinovice u Semněvic	615978	Horšovský Týn	32041	Horšovský Týn	3204	Domažlice	CZ0321		
Semněvice	554201	Semněvice Šlovice	147346	Semněvice	747343	Horšovský Týn	32041	Horšovský Týn	3204	Domažlice	CZ0321		
			015989	Šlovice u Bukovce	615986	Horšovský Týn	32041	Horšovský Týn	3204	Domažlice	CZ0321		
			017451	Sirá	617458	Zbiroh	32113	Rokycany	3211	Rokycany	CZ0326		
			148181	Krtín	748188	Stříbro	32132	Stříbro	3213	Tachov	CZ0327		
			148199	Skapce	748196	Stříbro	32132	Stříbro	3213	Tachov	CZ0327		
			148202	Skapce	748196	Stříbro	32132	Stříbro	3213	Tachov	CZ0327		
			148211	Skašov	748218	Přeštice	32101	Přeštice	3210	Plzeň-jih	CZ0324		
			138118	Skomelno	738115	Radnice	32111	Rokycany	3211	Rokycany	CZ0326		
			148547	Skořice	748544	Rokycany	32112	Rokycany	3211	Rokycany	CZ0326		
			054577	Slatina u Chříče	654574	Kralovice	32061	Kralovice	3206	Plzeň-sever	CZ0325		
Slatina	578436	Slatina	149632	Slatina u Horažďovic	749630	Horažďovice	32031	Horažďovice	3203	Klatovy	CZ0322		
			016357	Smědčice	616354	Rokycany	32112	Rokycany	3211	Rokycany	CZ0326		
			151599	Horušany	751596	Přeštice	32101	Přeštice	3210	Plzeň-jih	CZ0324		
			151602	Soběkury	751600	Přeštice	32101	Přeštice	3210	Plzeň-jih	CZ0324		
			024651	Damič	624659	Sušice	32142	Sušice	3214	Klatovy	CZ0322		
			016144	Mačice	616141	Sušice	32142	Sušice	3214	Klatovy	CZ0322		
			151904	Soběšice u Sušice	751901	Sušice	32142	Sušice	3214	Klatovy	CZ0322		
			023515	Čičov	623512	Spálené Poříčí	32012	Blovice	3201	Plzeň-jih	CZ0324		
			165905	Hořehledy	765902	Spálené Poříčí	32012	Blovice	3201	Plzeň-jih	CZ0324		
			023523	Hořice	623521	Spálené Poříčí	32012	Blovice	3201	Plzeň-jih	CZ0324		
Spálené Poříčí	558362	Hořehledy Hořice Karlov Lipnice Lucišťe Spálené Poříčí Struhaře Těnovice Víkov Záluží	152692	Spálené Poříčí	752703	Spálené Poříčí	32012	Blovice	3201	Plzeň-jih	CZ0324		
			084131	Lipnice u Spáleného Poříčí	684139	Spálené Poříčí	32012	Blovice	3201	Plzeň-jih	CZ0324		
			165913	Lucišťe	765911	Spálené Poříčí	32012	Blovice	3201	Plzeň-jih	CZ0324		
			152706	Spálené Poříčí	752703	Spálené Poříčí	32012	Blovice	3201	Plzeň-jih	CZ0324		
			157023	Struhaře	757021	Spálené Poříčí	32012	Blovice	3201	Plzeň-jih	CZ0324		
			165921	Těnovice	765929	Spálené Poříčí	32012	Blovice	3201	Plzeň-jih	CZ0324		
			152714	Víkov u Spáleného Poříčí	752711	Spálené Poříčí	32012	Blovice	3201	Plzeň-jih	CZ0324		
			165930	Záluží u Spáleného Poříčí	765937	Spálené Poříčí	32012	Blovice	3201	Plzeň-jih	CZ0324		
			152773	Spáňov	752771	Kdyně	32022	Domažlice	3202	Domažlice	CZ0321		
			157333	Strýčkovice	757349	Domažlice	32021	Domažlice	3202	Domažlice	CZ0321		
Spáňov	554251	Háje Srbice Strýčkovice Těšovice	152919	Srbice u Kolovče	752916	Domažlice	32021	Domažlice	3202	Domažlice	CZ0321		
			157341	Strýčkovice	757349	Domažlice	32021	Domažlice	3202	Domažlice	CZ0321		
			152927	Těšovice u Kolovče	752924	Domažlice	32021	Domažlice	3202	Domažlice	CZ0321		
			186180	Srby nad Úslavou	786187	Nepomuk	32071	Nepomuk	3207	Plzeň-jih	CZ0324		
			153001	Medná	753009	Horšovský Týn	32041	Horšovský Týn	3204	Domažlice	CZ0321		
			153010	Polžice u Horšovského Týna	753017	Horšovský Týn	32041	Horšovský Týn	3204	Domažlice	CZ0321		
			153028	Roudná u Horšovského Týna	753025	Horšovský Týn	32041	Horšovský Týn	3204	Domažlice	CZ0321		
			153036	Srby u Horšovského Týna	753033	Horšovský Týn	32041	Horšovský Týn	3204	Domažlice	CZ0321		
			153044	Vitáni	753041	Horšovský Týn	32041	Horšovský Týn	3204	Domažlice	CZ0321		
			153095	Horky u Srní	798983	Kašperské Hory	32141	Sušice	3214	Klatovy	CZ0322		
Srby	540676	Medná Polžice Roudná Srby Vitáni	753092	Kašperské Hory	32141	Sušice	3214	Klatovy	CZ0322				
			799068	Kašperské Hory	32141	Sušice	3214	Klatovy	CZ0322				
			753084	Kašperské Hory	32141	Sušice	3214	Klatovy	CZ0322				
			153559	Vchynice-Tetov I	753556	Staňkov	32042	Horšovský Týn	3204	Domažlice	CZ0321		
			153567	Krchleby u Staňkova	753564	Staňkov	32042	Horšovský Týn	3204	Domažlice	CZ0321		
			153575	Stáňkov-město	753572	Stáňkov	32042	Horšovský Týn	3204	Domažlice	CZ0321		
			198714	Stáňkov-ves	798711	Stáňkov	32042	Horšovský Týn	3204	Domažlice	CZ0321		
			075922	Vráňov	675920	Stáňkov	32042	Horšovský Týn	3204	Domažlice	CZ0321		
			078832	Bohuslav	678848	Bor	32151	Tachov	3215	Tachov	CZ0327		
			Srní	557111	Labuť Mchov Nové Sedliště Staré Sedliště Úšava	154644	Mchov	754641	Bor	32151	Tachov	3215	Tachov
154652	Nové Sedliště	754650				Bor	32151	Tachov	3215	Tachov	CZ0327		
154661	Staré Sedliště	754668				Bor	32151	Tachov	3215	Tachov	CZ0327		
154679	Úšava	754676				Bor	32151	Tachov	3215	Tachov	CZ0327		
154733	Darmyšl	754731				Bor	32151	Tachov	3215	Tachov	CZ0327		
154741	Racov	754749				Bor	32151	Tachov	3215	Tachov	CZ0327		
154750	Staré Sedlo	754757				Bor	32151	Tachov	3215	Tachov	CZ0327		

## Číselník obcí, částí obcí a územně technických jednotek

17. pokračování

Název obce (ZUJ)	Kód ZUJ	Název části obce (CO)	Kód CO	Název územně technické jednotky (UTJ)	Kód UTJ	Název obce pověřeného obecního úřadu (POU)	Kód POU	Název správního obvodu obce s rozšířenou působností (SO ORP)	Kód SO ORP	Název okresu (LAU)	Kód LAU
Starý Plzeňec	558371	Sedlec	155144	Sedlec u Starého Plzeňce	755141	Starý Plzeňec	32092	Plzeň	3209	Plzeň-město	CZ0323
		Starý Plzeňec	155152	Sedlec u Starého Plzeňce	755141	Starý Plzeňec	32092	Plzeň	3209	Plzeň-město	CZ0323
Stod	558389	Lelov	155501	Lelov	755150	Starý Plzeňec	32092	Plzeň	3209	Plzeň-město	CZ0323
		Stod	155519	Stod	755508	Stod	32123	Stod	3212	Plzeň-jih	CZ0324
Strašice	560162	Strašice	156221	Strašice	756229	Rokycany	32112	Rokycany	3211	Rokycany	CZ0326
		Maleč	090590	Maleč	690597	Sušice	32142	Sušice	3214	Klatovy	CZ0322
Strašín	557129	Nahořánky	156256	Nahořánky	756253	Sušice	32142	Sušice	3214	Klatovy	CZ0322
		Strašín	156264	Strašín u Sušice	756261	Sušice	32142	Sušice	3214	Klatovy	CZ0322
Stráž	554316	Věštin	197971	Strašín u Sušice	756261	Sušice	32142	Sušice	3214	Klatovy	CZ0322
		Zuklín	156272	Zuklín	756270	Sušice	32142	Sušice	3214	Klatovy	CZ0322
Stráž	561207	Stráž	156345	Stráž u Domažlic	756342	Domažlice	32021	Domažlice	3202	Domažlice	CZ0321
		Bernartice	002704	Bernartice u Stráže	602701	Bor	32151	Tachov	3215	Tachov	CZ0327
		Boněčice	110264	Boněčice	710261	Bor	32151	Tachov	3215	Tachov	CZ0327
		Boněčický	110272	Boněčický	710270	Bor	32151	Tachov	3215	Tachov	CZ0327
		Borek	002712	Borek u Tachova	602710	Bor	32151	Tachov	3215	Tachov	CZ0327
		Dehetná	002721	Dehetná	602728	Bor	32151	Tachov	3215	Tachov	CZ0327
		Jadruž	178705	Jadruž	778702	Bor	32151	Tachov	3215	Tachov	CZ0327
		Olešná	110281	Olešná	710288	Bor	32151	Tachov	3215	Tachov	CZ0327
		Souměř	156353	Souměř	756351	Bor	32151	Tachov	3215	Tachov	CZ0327
		Strachovice	002739	Strachovice u Bernartic	602736	Bor	32151	Tachov	3215	Tachov	CZ0327
		Stráž	156361	Stráž u Tachova	756369	Bor	32151	Tachov	3215	Tachov	CZ0327
		Valcha	406805	Borek u Tachova	602710	Bor	32151	Tachov	3215	Tachov	CZ0327
Strážov	557137	Božtěšice	182681	Božtěšice na Šumavě	782688	Klatovy	32051	Klatovy	3205	Klatovy	CZ0322
		Brti	182699	Brti	782696	Klatovy	32051	Klatovy	3205	Klatovy	CZ0322
		České Hamry	156736	České Hamry	756733	Klatovy	32051	Klatovy	3205	Klatovy	CZ0322
		Horní Němčice	182702	Horní Němčice u Čachrova	782700	Klatovy	32051	Klatovy	3205	Klatovy	CZ0322
		Javoříčko	406171	Brti	782696	Klatovy	32051	Klatovy	3205	Klatovy	CZ0322
		Kněžice	406163	Lukavice u Strážova	756768	Klatovy	32051	Klatovy	3205	Klatovy	CZ0322
		Krotějov	156744	Krotějov	756741	Klatovy	32051	Klatovy	3205	Klatovy	CZ0322
		Lehom	156752	Lehom	756750	Klatovy	32051	Klatovy	3205	Klatovy	CZ0322
		Lukavice	156761	Lukavice u Strážova	756768	Klatovy	32051	Klatovy	3205	Klatovy	CZ0322
		Mladotice	182711	Mladotice u Čachrova	782718	Klatovy	32051	Klatovy	3205	Klatovy	CZ0322
		Opálka	156779	Opálka	756776	Klatovy	32051	Klatovy	3205	Klatovy	CZ0322
		Rovná	156787	Rovná	756784	Klatovy	32051	Klatovy	3205	Klatovy	CZ0322
		Spíž	156795	Krotějov	756741	Klatovy	32051	Klatovy	3205	Klatovy	CZ0322
		Strážov	156809	Strážov na Šumavě	756806	Klatovy	32051	Klatovy	3205	Klatovy	CZ0322
		Víteň	182729	Víteň	782726	Klatovy	32051	Klatovy	3205	Klatovy	CZ0322
		Zahorčice	156817	Zahorčice na Šumavě	756814	Klatovy	32051	Klatovy	3205	Klatovy	CZ0322
Střelice	540056	Střelice	046779	Střelice	646776	Stod	32123	Stod	3212	Plzeň-jih	CZ0324
		Butov	185370	Butov	785377	Stříbro	32132	Stříbro	3213	Tachov	CZ0327
Stříbro	561215	Jezerce	165344	Jezerce	765341	Stříbro	32132	Stříbro	3213	Tachov	CZ0327
		Lhota u Stříbra	161888	Lhota u Stříbra	761885	Stříbro	32132	Stříbro	3213	Tachov	CZ0327
		Milíkov	157791	Milíkov u Stříbra	757799	Stříbro	32132	Stříbro	3213	Tachov	CZ0327
		Otročín	165352	Otročín u Stříbra	765350	Stříbro	32132	Stříbro	3213	Tachov	CZ0327
		Stříbro	406813	Stříbro	757837	Stříbro	32132	Stříbro	3213	Tachov	CZ0327
		Těchlovice	165361	Těchlovice u Stříbra	765368	Stříbro	32132	Stříbro	3213	Tachov	CZ0327
Střížovice	558401	Střížovice	158127	Střížovice u Plzně	758124	Blovce	32011	Blovce	3201	Plzeň-jih	CZ0324
Studánka	561223	Studánka	158178	Studánka u Tachova	758175	Tachov	32153	Tachov	3215	Tachov	CZ0327
Studená	553603	Studená	054585	Studená u Chříče	654582	Kralovice	32061	Kralovice	3206	Plzeň-sever	CZ0325
Sulislav	561231	Sulislav	159506	Sulislav	759503	Stříbro	32132	Stříbro	3213	Tachov	CZ0327
Sušice	557153	Albrechtice	159697	Albrechtice u Sušice	759694	Sušice	32142	Sušice	3214	Klatovy	CZ0322
		Červené Dvorce	159751	Červené Dvorce	759759	Sušice	32142	Sušice	3214	Klatovy	CZ0322
		Divišov	159727	Divišov u Sušice	759724	Sušice	32142	Sušice	3214	Klatovy	CZ0322
		Dolní Staňkov	302180	Dolní Staňkov	759741	Sušice	32142	Sušice	3214	Klatovy	CZ0322
		Humpolec	159719	Humpolec u Sušice	759716	Sušice	32142	Sušice	3214	Klatovy	CZ0322
		Chmelná	406201	Malá Chmelná	651915	Sušice	32142	Sušice	3214	Klatovy	CZ0322
				Velká Chmelná	651923	Sušice	32142	Sušice	3214	Klatovy	CZ0322
				Milčice	159701	Milčice u Sušice	759708	Sušice	32142	Sušice	3214
		Nuzerov	159735	Nuzerov	759732	Sušice	32142	Sušice	3214	Klatovy	CZ0322
		Rok	159671	Rok	759678	Sušice	32142	Sušice	3214	Klatovy	CZ0322
		Stráž	406180	Dolní Staňkov	759741	Sušice	32142	Sušice	3214	Klatovy	CZ0322
		Sušice I	406198	Sušice nad Otavou	759601	Sušice	32142	Sušice	3214	Klatovy	CZ0322
		Sušice II	406210	Sušice nad Otavou	759601	Sušice	32142	Sušice	3214	Klatovy	CZ0322
		Sušice III	406228	Sušice nad Otavou	759601	Sušice	32142	Sušice	3214	Klatovy	CZ0322
		Volšov	159743	Dolní Staňkov	759741	Sušice	32142	Sušice	3214	Klatovy	CZ0322
		Vrabcov	159689	Vrabcov	759686	Sušice	32142	Sušice	3214	Klatovy	CZ0322
		Záluží	302198	Albrechtice u Sušice	759694	Sušice	32142	Sušice	3214	Klatovy	CZ0322
				Milčice u Sušice	759708	Sušice	32142	Sušice	3214	Klatovy	CZ0322
Svéradice	557161	Vrabcov	159686	Vrabcov	759686	Sušice	32142	Sušice	3214	Klatovy	CZ0322
		Svéradice	160300	Svéradice	760307	Horažďovice	32031	Horažďovice	3203	Klatovy	CZ0322
Svojkovice	541176	Svojkovice	161225	Svojkovice	761222	Rokycany	32112	Rokycany	3211	Rokycany	CZ0326
Svojšíň	561258	Holyně	161420	Holyně u Svojšína	761427	Stříbro	32132	Stříbro	3213	Tachov	CZ0327
		Nynkov	161438	Nynkov	761435	Stříbro	32132	Stříbro	3213	Tachov	CZ0327
		Řebří	161446	Řebří	761443	Stříbro	32132	Stříbro	3213	Tachov	CZ0327
		Svojšíň	161454	Svojšíň	761451	Stříbro	32132	Stříbro	3213	Tachov	CZ0327
Sytno	557081	Sytno	161896	Sytno	761893	Stříbro	32132	Stříbro	3213	Tachov	CZ0327
Štáhlavy	558427	Štáhlavice	163147	Štáhlavice	763144	Starý Plzeňec	32092	Plzeň	3209	Plzeň-město	CZ0323
		Štáhlavy	163155	Štáhlavy	763152	Starý Plzeňec	32092	Plzeň	3209	Plzeň-město	CZ0323

## Číselník obcí, částí obcí a územně technických jednotek

18. pokračování

Název obce (ZUJ)	Kód ZUJ	Název části obce (CO)	Kód CO	Název územně technické jednotky (UTJ)	Kód UTJ	Název obce pověřeného obecního úřadu (POU)	Kód POU	Název správního obvodu obce s rozšířenou působností (SO ORP)	Kód SO ORP	Název okresu (LAU)	Kód LAU
Štěnovice	558435	Štěnovice	163341	Štěnovice	763349	Přeštice	32101	Přeštice	3210	Plzeň-jih	CZ0324
Štěnovický Borek	539741	Nebilovský Borek	024040	Nebilovský Borek	624047	Starý Plzenec	32092	Plzeň	3209	Plzeň-město	CZ0323
		Štěnovický Borek	024058	Štěnovický Borek	624055	Starý Plzenec	32092	Plzeň	3209	Plzeň-město	CZ0323
Štichov	566101	Štichov	078344	Štichov	678341	Holýšov	32122	Stod	3212	Domažlice	CZ0321
Štichovice	578797	Křečov	163741	Křečov	763748	Manětín	32062	Kralovice	3206	Plzeň-sever	CZ0325
		Štichovice	163759	Štichovice	763756	Manětín	32062	Kralovice	3206	Plzeň-sever	CZ0325
Štitov	579343	Štitov	136026	Štitov	736023	Rokycany	32112	Rokycany	3211	Rokycany	CZ0326
Švihov	557200	Bezděkov	197882	Třebýcinka	621021	Klatovy	32051	Klatovy	3205	Klatovy	CZ0322
		Jíno	020991	Jíno	620998	Klatovy	32051	Klatovy	3205	Klatovy	CZ0322
		Kaliště	021008	Kaliště u Červeného Poříčí	621005	Klatovy	32051	Klatovy	3205	Klatovy	CZ0322
		Kamýk	164577	Kamýk u Švihova	764574	Klatovy	32051	Klatovy	3205	Klatovy	CZ0322
		Kokšín	164585	Kokšín	764582	Klatovy	32051	Klatovy	3205	Klatovy	CZ0322
		Lhovice	164593	Lhovice	764591	Klatovy	32051	Klatovy	3205	Klatovy	CZ0322
		Stropčice	021016	Stropčice	621013	Klatovy	32051	Klatovy	3205	Klatovy	CZ0322
		Švihov	164623	Švihov u Klatov	764621	Klatovy	32051	Klatovy	3205	Klatovy	CZ0322
		Těšnice	164631	Kamýk u Švihova	764574	Klatovy	32051	Klatovy	3205	Klatovy	CZ0322
		Třebýcinka	021024	Třebýcinka	621021	Klatovy	32051	Klatovy	3205	Klatovy	CZ0322
		Vosí	164640	Vosí	764647	Klatovy	32051	Klatovy	3205	Klatovy	CZ0322
Tachov	560715	Biletín	309168	Tachov	764914	Tachov	32153	Tachov	3215	Tachov	CZ0327
		Malý Rapotín	164925	Malý Rapotín	764922	Tachov	32153	Tachov	3215	Tachov	CZ0327
		Mýto	088331	Mýto u Tachova	688339	Tachov	32153	Tachov	3215	Tachov	CZ0327
		Oldřichov	164941	Oldřichov u Tachova	764949	Tachov	32153	Tachov	3215	Tachov	CZ0327
		Světce	302538	Tachov	764914	Tachov	32153	Tachov	3215	Tachov	CZ0327
		Tachov	406741	Tachov	764914	Tachov	32153	Tachov	3215	Tachov	CZ0327
		Velký Rapotín	018597	Velký Rapotín	618594	Tachov	32153	Tachov	3215	Tachov	CZ0327
		Vilémov	164887	Tachov	764914	Tachov	32153	Tachov	3215	Tachov	CZ0327
		Vítkov	164836	Vítkov u Tachova	764833	Tachov	32153	Tachov	3215	Tachov	CZ0327
Tatíná	578983	Tatíná	196967	Tatíná	796964	Třemošná	32083	Nýřany	3208	Plzeň-sever	CZ0325
Těně	560189	Těně	165891	Těně	765899	Rokycany	32112	Rokycany	3211	Rokycany	CZ0326
Terešov	566802	Bílá Skála	166448	Terešov	766453	Zbiroh	32113	Rokycany	3211	Rokycany	CZ0326
		Terešov	166456	Terešov	766453	Zbiroh	32113	Rokycany	3211	Rokycany	CZ0326
Těškov	546526	Těškov	041327	Těškov	641324	Rokycany	32112	Rokycany	3211	Rokycany	CZ0326
Tis u Blatna	559482	Balková	167061	Balková	767069	Kralovice	32061	Kralovice	3206	Plzeň-sever	CZ0325
		Kračín	167070	Kračín	767077	Kralovice	32061	Kralovice	3206	Plzeň-sever	CZ0325
		Tis u Blatna	167088	Tis u Blatna	767085	Kralovice	32061	Kralovice	3206	Plzeň-sever	CZ0325
Tisová	541621	Hlinné	406864	Jemnice u Tisové	767204	Tachov	32153	Tachov	3215	Tachov	CZ0327
		Jemnice	167207	Jemnice u Tisové	767204	Tachov	32153	Tachov	3215	Tachov	CZ0327
		Kumpolec	406872	Kumpolec	767212	Tachov	32153	Tachov	3215	Tachov	CZ0327
		Lhotka	167215	Kumpolec	767212	Tachov	32153	Tachov	3215	Tachov	CZ0327
		Tisová	167223	Tisová u Tachova	767221	Tachov	32153	Tachov	3215	Tachov	CZ0327
		Trnová	167231	Trnová u Tachova	767239	Tachov	32153	Tachov	3215	Tachov	CZ0327
Tlučná	559491	Tlučná	167550	Tlučná	767557	Nýřany	32082	Nýřany	3208	Plzeň-sever	CZ0325
Tlumačov	554341	Filipova Hora	167568	Tlumačov u Domažlic	767573	Domažlice	32021	Domažlice	3202	Domažlice	CZ0321
		Tlumačov	167576	Tlumačov u Domažlic	767573	Domažlice	32021	Domažlice	3202	Domažlice	CZ0321
Tojice	578614	Tojice	186198	Tojice	786195	Nepomuk	32071	Nepomuk	3207	Plzeň-jih	CZ0324
Trhanov	554359	Pila	173631	Trhanov	768065	Domažlice	32021	Domažlice	3202	Domažlice	CZ0321
		Trhanov	168068	Trhanov	768065	Domažlice	32021	Domažlice	3202	Domažlice	CZ0321
Trnová	559504	Trnová	168394	Trnová u Plzně	768391	Třemošná	32083	Nýřany	3208	Plzeň-sever	CZ0325
Trokavec	579246	Trokavec	168530	Trokavec	768537	Rokycany	32112	Rokycany	3211	Rokycany	CZ0326
Trpísty	561291	Sviňomazy	168751	Sviňomazy	768758	Stříbro	32132	Stříbro	3213	Tachov	CZ0327
		Trpísty	168769	Trpísty	768766	Stříbro	32132	Stříbro	3213	Tachov	CZ0327
Třebčice	578592	Třebčice	097993	Třebčice	697991	Nepomuk	32071	Nepomuk	3207	Plzeň-jih	CZ0324
Třemešné	561304	Bezděkov	170658	Bezděkov u Třemešného	770655	Bor	32151	Tachov	3215	Tachov	CZ0327
		Dubec	170666	Dubec	770663	Bor	32151	Tachov	3215	Tachov	CZ0327
		Nová Ves	136107	Nová Ves pod Přimdou	736104	Bor	32151	Tachov	3215	Tachov	CZ0327
		Pavlíkov	170674	Pavlíkov u Třemešného	770671	Bor	32151	Tachov	3215	Tachov	CZ0327
		Třemešné	170682	Třemešné	770680	Bor	32151	Tachov	3215	Tachov	CZ0327
Třemošná	559521	Třemošná	170691	Třemošná	770698	Třemošná	32083	Nýřany	3208	Plzeň-sever	CZ0325
		Záluží	170704	Záluží u Třemošné	770701	Třemošná	32083	Nýřany	3208	Plzeň-sever	CZ0325
Tužice	553522	Tužice	191329	Tužice	791326	Horažďovice	32031	Horažďovice	3203	Klatovy	CZ0322
Týček	546534	Týček	191493	Týček	791491	Zbiroh	32113	Rokycany	3211	Rokycany	CZ0326
Tymákov	558460	Tymákov	172103	Tymákov	772101	Starý Plzenec	32092	Plzeň	3209	Plzeň-město	CZ0323
Týnec	541885	Horní Lhota	172278	Horní Lhota u Klatov	772275	Klatovy	32051	Klatovy	3205	Klatovy	CZ0322
		Loreta	406252	Týnec u Janovic nad Úhlavou	772313	Klatovy	32051	Klatovy	3205	Klatovy	CZ0322
		Rozpáralka	406261	Týnec u Janovic nad Úhlavou	772313	Klatovy	32051	Klatovy	3205	Klatovy	CZ0322
		Týnec	172316	Týnec u Janovic nad Úhlavou	772313	Klatovy	32051	Klatovy	3205	Klatovy	CZ0322
Týniště	539929	Týniště	044849	Týniště u Horšík	644846	Přeštice	32101	Přeštice	3210	Plzeň-jih	CZ0324
Úboč	566161	Úboč	172553	Úboč	772551	Kdyně	32022	Domažlice	3202	Domažlice	CZ0321
Úherce	546411	Úherce	191949	Úherce u Nýřan	791946	Nýřany	32082	Nýřany	3208	Plzeň-sever	CZ0325
Újezd	554383	Petrovice	119954	Petrovice u Domažlic	779951	Domažlice	32021	Domažlice	3202	Domažlice	CZ0321
		Újezd	173622	Újezd u Domažlic	773620	Domažlice	32021	Domažlice	3202	Domažlice	CZ0321
Újezd nade Mží	566594	Újezd nade Mží	173801	Újezd nade Mží	773800	Město Touškov	32081	Nýřany	3208	Plzeň-sever	CZ0325
Újezd u Plánice	578321	Újezd u Plánice	173975	Újezd u Plánice	773972	Plánice	32053	Klatovy	3205	Klatovy	CZ0322
Újezd u Svatého Kříže	546551	Újezd u Svatého Kříže	138126	Újezd u Svatého Kříže	738123	Radnice	32111	Rokycany	3211	Rokycany	CZ0326



Číselník obcí, částí obcí a územně technických jednotek

19. pokračování

Název obce (ZUJ)	Kód ZUJ	Název části obce (CO)	Kód CO	Název územně technické jednotky (UTJ)	Kód UTJ	Název obce pověřeného obecního úřadu (POU)	Kód POU	Název správního obvodu obce s rozšířenou působností (SO ORP)	Kód SO ORP	Název okresu (LAU)	Kód LAU		
Úlice	559555	Hracholusky	174173	Hracholusky nade Mži	774171	Město Touškov	32081	Nýřany	3208	Plzeň-sever	CZ0325		
		Úlice	174181	Úlice	774219	Město Touškov	32081	Nýřany	3208	Plzeň-sever	CZ0325		
		Jezná	174190	Knije	774197	Město Touškov	32081	Nýřany	3208	Plzeň-sever	CZ0325		
		Knije	174203	Úlice	774219	Město Touškov	32081	Nýřany	3208	Plzeň-sever	CZ0325		
		Nová Jezná	174211	Úlice	774219	Město Touškov	32081	Nýřany	3208	Plzeň-sever	CZ0325		
		Úlice	174211	Úlice	774219	Město Touškov	32081	Nýřany	3208	Plzeň-sever	CZ0325		
Únehle	541435	Únehle	076759	Únehle	676756	Stříbro	32132	Stříbro	3213	Tachov	CZ0327		
Únějovice	554391	Únějovice	174351	Únějovice	774359	Domažlice	32021	Domažlice	3202	Domažlice	CZ0321		
Úněšov	559563	Budeč	023621	Budeč u Číhané	774219	Všeruby	32084	Nýřany	3208	Plzeň-sever	CZ0325		
		Čbán	174360	Čbán	774367	Všeruby	32084	Nýřany	3208	Plzeň-sever	CZ0325		
		Číhaná	023639	Číhaná	623636	Všeruby	32084	Nýřany	3208	Plzeň-sever	CZ0325		
		Hvoždžany	174378	Hvoždžany u Úněšova	774375	Všeruby	32084	Nýřany	3208	Plzeň-sever	CZ0325		
		Lipa	174386	Lipa u Úněšova	774383	Všeruby	32084	Nýřany	3208	Plzeň-sever	CZ0325		
		Podmokly	174394	Podmokly u Úněšova	774391	Všeruby	32084	Nýřany	3208	Plzeň-sever	CZ0325		
		Štipoklasy	023647	Štipoklasy u Číhané	623644	Všeruby	32084	Nýřany	3208	Plzeň-sever	CZ0325		
		Úněšov	174408	Úněšov	774405	Všeruby	32084	Nýřany	3208	Plzeň-sever	CZ0325		
		Vojtěšín	023655	Vojtěšín	623652	Všeruby	32084	Nýřany	3208	Plzeň-sever	CZ0325		
		Únětice	540528	Únětice	174424	Únětice u Blovice	774421	Blovice	32011	Blovice	3201	Plzeň-jih	CZ0324
		Úsilov	554405	Úsilov	174742	Úsilov	774740	Kdyně	32022	Domažlice	3202	Domažlice	CZ0321
		Úterý	559571	Olešovice	175617	Olešovice	775614	Všeruby	32084	Nýřany	3208	Plzeň-sever	CZ0325
				Úterý	175625	Úterý	775622	Všeruby	32084	Nýřany	3208	Plzeň-sever	CZ0325
		Útušice	558486	Vidžín	175633	Vidžín	775631	Všeruby	32084	Nýřany	3208	Plzeň-sever	CZ0325
Robčice	175650			Robčice u Štěnovic	775657	Přeštice	32101	Přeštice	3210	Plzeň-jih	CZ0324		
Vejprnice	559580	Útušice	175668	Útušice	775665	Přeštice	32101	Přeštice	3210	Plzeň-jih	CZ0324		
		Vejprnice	177555	Vejprnice	777552	Nýřany	32082	Nýřany	3208	Plzeň-sever	CZ0325		
Vejvanov	560227	Vejvanov	177601	Vejvanov	777609	Radnice	32111	Rokycany	3211	Rokycany	CZ0326		
		Velečín	177644	Velečín	777668	Kralovice	32061	Kralovice	3206	Plzeň-sever	CZ0325		
Velhartice	557366	Ostrovec	177644	Velečín	777668	Kralovice	32061	Kralovice	3206	Plzeň-sever	CZ0325		
		Velečín	177661	Velečín	777668	Kralovice	32061	Kralovice	3206	Plzeň-sever	CZ0325		
		Braničkov	044989	Nemilkov	197955	Sušice	32142	Sušice	3214	Klatovy	CZ0322		
		Drouhavec	044989	Drouhavec	644986	Sušice	32142	Sušice	3214	Klatovy	CZ0322		
		Hory Matky Boží	044997	Hory Matky Boží	644994	Sušice	32142	Sušice	3214	Klatovy	CZ0322		
		Chotěšov	053139	Chotěšov u Velhartic	653136	Sušice	32142	Sušice	3214	Klatovy	CZ0322		
		Jarkovice	406244	Radvanice u Chotěšova	653144	Sušice	32142	Sušice	3214	Klatovy	CZ0322		
		Konín	406236	Drouhavec	644986	Sušice	32142	Sušice	3214	Klatovy	CZ0322		
		Nemilkov	103144	Nemilkov	703141	Sušice	32142	Sušice	3214	Klatovy	CZ0322		
		Radvanice	053147	Radvanice u Chotěšova	653144	Sušice	32142	Sušice	3214	Klatovy	CZ0322		
		Stojanovice	053155	Stojanovice	653152	Sušice	32142	Sušice	3214	Klatovy	CZ0322		
		Tvrdošlav	103152	Nemilkov	703141	Sušice	32142	Sušice	3214	Klatovy	CZ0322		
		Velhartice	177938	Velhartice	777935	Sušice	32142	Sušice	3214	Klatovy	CZ0322		
		Velké Hydčice	557374	Velké Hydčice	178837	Velké Hydčice	778834	Horažďovice	32031	Horažďovice	3203	Klatovy	CZ0322
		Velký Bor	557382	Jetenovice	179523	Jetenovice	779521	Horažďovice	32031	Horažďovice	3203	Klatovy	CZ0322
				Slivonice	068934	Slivonice	668931	Horažďovice	32031	Horažďovice	3203	Klatovy	CZ0322
Velký Bor	179531			Velký Bor u Horažďovic	779539	Horažďovice	32031	Horažďovice	3203	Klatovy	CZ0322		
Velký Malahov	179663			Velký Malahov	779661	Horažďovice	32041	Horažďovice	3204	Domažlice	CZ0321		
Ves Touškov	558494	Mířovice	180378	Mířovice	780375	Stod	32123	Stod	3212	Plzeň-jih	CZ0324		
		Ves Touškov	180386	Ves Touškov	780383	Stod	32123	Stod	3212	Plzeň-jih	CZ0324		
		Veselá	180521	Veselá u Rokycan	780529	Rokycany	32112	Rokycany	3211	Rokycany	CZ0326		
Vidice	554421	Chřebřany	181625	Chřebřany	781622	Horšovský Týn	32041	Horšovský Týn	3204	Domažlice	CZ0321		
		Libosváry	181633	Libosváry	781631	Horšovský Týn	32041	Horšovský Týn	3204	Domažlice	CZ0321		
		Vidice	181650	Vidice	781657	Horšovský Týn	32041	Horšovský Týn	3204	Domažlice	CZ0321		
Vízky	579289	Vízky	406619	Vízky	768545	Rokycany	32112	Rokycany	3211	Rokycany	CZ0326		
		Víci	183652	Víci	783650	Přeštice	32101	Přeštice	3210	Plzeň-jih	CZ0324		
Vlčejn	540706	Chlumánky	406490	Vlčejn	783919	Blovice	32011	Blovice	3201	Plzeň-jih	CZ0324		
		Vlčejn	183911	Vlčejn	783919	Blovice	32011	Blovice	3201	Plzeň-jih	CZ0324		
Vlkanov	566250	Vlkanov	107794	Vlkanov u Nového Kramolína	707791	Poběžovice	32023	Domažlice	3202	Domažlice	CZ0321		
		Vochov	559601	Vochov	184420	Vochov	784427	Město Touškov	32081	Nýřany	3208	Plzeň-sever	CZ0325
Volduchy	560251	Volduchy	184772	Volduchy	784770	Rokycany	32112	Rokycany	3211	Rokycany	CZ0326		
		Vranov	579491	Svinná u Stříbra	185388	Svinná u Stříbra	785385	Stříbro	32132	Stříbro	3213	Tachov	CZ0327
Vrčeň	558559	Vranov	185396	Vranov u Stříbra	785393	Stříbro	32132	Stříbro	3213	Tachov	CZ0327		
		Vrčeň	186201	Vrčeň	786209	Nepomuk	32071	Nepomuk	3207	Plzeň-jih	CZ0324		
Vrhaveč	557455	Malá Víska	186252	Malá Víska u Klatov	786250	Klatovy	32051	Klatovy	3205	Klatovy	CZ0322		
		Neznašovy	186261	Neznašovy	786268	Klatovy	32051	Klatovy	3205	Klatovy	CZ0322		
		Radinovy	186279	Radinovy	786276	Klatovy	32051	Klatovy	3205	Klatovy	CZ0322		
		Vrhaveč	186287	Vrhaveč u Klatov	786284	Klatovy	32051	Klatovy	3205	Klatovy	CZ0322		
Vřeskovice	566055	Mstice	406309	Vřeskovice	607967	Klatovy	32051	Klatovy	3205	Klatovy	CZ0322		
		Vřeskovice	007960	Vřeskovice	607967	Klatovy	32051	Klatovy	3205	Klatovy	CZ0322		
Vstíš	558567	Vstíš	186988	Vstíš	786985	Dobřany	32121	Stod	3212	Plzeň-jih	CZ0324		
		Všehrdy	566497	Všehrdy u Kralovic	187020	Všehrdy u Kralovic	787027	Kralovice	32061	Kralovice	3206	Plzeň-sever	CZ0325
Všekary	566071	Všekary	104175	Všekary	704172	Holýšov	32122	Stod	3212	Domažlice	CZ0321		
		Všenice	566799	Všenice	016373	Všenice	616371	Rokycany	32112	Rokycany	3211	Rokycany	CZ0326
Všepadly	554448	Všepadly	187283	Všepadly	787281	Kdyně	32022	Domažlice	3202	Domažlice	CZ0321		

Číselník obcí, částí obcí a územně technických jednotek

20. pokračování

Název obce (ZUJ)	Kód ZUJ	Název části obce (CO)	Kód CO	Název územně technické jednotky (UTJ)	Kód UTJ	Název obce pověřeného obecního úřadu (POU)	Kód POU	Název správního obvodu obce s rozšířenou působností (SO ORP)	Kód SO ORP	Název okresu (LAU)	Kód LAU		
Všeruby	554456	Brůdek	013048	Brůdek	613045	Kdyně	32022	Domažlice	3202	Domažlice	CZ0321		
		Hájek	036676	Hájek u Všerub	636673	Kdyně	32022	Domažlice	3202	Domažlice	CZ0321		
		Hyršov	050423	Hyršov	650421	Kdyně	32022	Domažlice	3202	Domažlice	CZ0321		
		Chalupy	050431	Chalupy	650439	Kdyně	32022	Domažlice	3202	Domažlice	CZ0321		
		Kosteliště	187356	Mysliv u Všerub	787353	Kdyně	32022	Domažlice	3202	Domažlice	CZ0321		
		Maxov	092339	Maxov	692336	Kdyně	32022	Domažlice	3202	Domažlice	CZ0321		
		Pláně	050440	Pláně na Šumavě	650447	Kdyně	32022	Domažlice	3202	Domažlice	CZ0321		
		Pomezí	050458	Pomezí na Šumavě	650455	Kdyně	32022	Domažlice	3202	Domažlice	CZ0321		
		Studánky	187330	Studánky u Všerub	787337	Kdyně	32022	Domažlice	3202	Domažlice	CZ0321		
		Všeruby	187348	Všeruby u Kdyně	787345	Kdyně	32022	Domažlice	3202	Domažlice	CZ0321		
Všeruby	559628	Chrančovice	053678	Chrančovice	653675	Všeruby	32084	Nýřany	3208	Plzeň-sever	CZ0325		
		Chrástov	053686	Chrástov	653683	Všeruby	32084	Nýřany	3208	Plzeň-sever	CZ0325		
		Klenovice	053694	Klenovice u Chrančovic	653691	Všeruby	32084	Nýřany	3208	Plzeň-sever	CZ0325		
		Kokořov	300446	Všeruby u Plzně	787370	Všeruby	32084	Nýřany	3208	Plzeň-sever	CZ0325		
		Popovice	053708	Popovice u Chrančovic	653705	Všeruby	32084	Nýřany	3208	Plzeň-sever	CZ0325		
		Radimovice	187364	Radimovice u Všerub	787361	Všeruby	32084	Nýřany	3208	Plzeň-sever	CZ0325		
		Všeruby	187372	Všeruby u Plzně	787370	Všeruby	32084	Nýřany	3208	Plzeň-sever	CZ0325		
		Hadačka	187682	Výrov u Kralovic	787698	Kralovice	32061	Kralovice	3206	Plzeň-sever	CZ0325		
		Výrov	187691	Výrov u Kralovic	787698	Kralovice	32061	Kralovice	3206	Plzeň-sever	CZ0325		
		Výrov	188077	Vysoká Libyně	788074	Kralovice	32061	Kralovice	3206	Plzeň-sever	CZ0325		
Vysoká Libyně Zadní Chodov	530280	Vysoká Libyně	189570	Kyjov u Zadního Chodova	789577	Planá	32152	Tachov	3215	Tachov	CZ0327		
	541362	Kyjov	189588	Zadní Chodov	789585	Planá	32152	Tachov	3215	Tachov	CZ0327		
Zahořany	554464	Bořice	008184	Bořice u Domažlic	608181	Domažlice	32021	Domažlice	3202	Domažlice	CZ0321		
		Hřichovice	049034	Hřichovice	649031	Domažlice	32021	Domažlice	3202	Domažlice	CZ0321		
		Oprechtice	112020	Oprechtice na Šumavě	712027	Domažlice	32021	Domažlice	3202	Domažlice	CZ0321		
		Sedlice	146901	Sedlice u Domažlic	746908	Domažlice	32021	Domažlice	3202	Domažlice	CZ0321		
		Stanětice	153508	Stanětice	753505	Domažlice	32021	Domažlice	3202	Domažlice	CZ0321		
		Zahořany	189928	Zahořany u Domažlic	789925	Domažlice	32021	Domažlice	3202	Domažlice	CZ0321		
Zahrádka	578827	Hůrky	190152	Hůrky u Zahrádky	790150	Všeruby	32084	Nýřany	3208	Plzeň-sever	CZ0325		
		Mostice	190161	Mostice	790168	Všeruby	32084	Nýřany	3208	Plzeň-sever	CZ0325		
		Zahrádka	190179	Zahrádka u Všerub	790176	Všeruby	32084	Nýřany	3208	Plzeň-sever	CZ0325		
Záchlumí	541664	Záchlumí	190292	Záchlumí u Stříbra	790290	Stříbro	32132	Stříbro	3213	Tachov	CZ0327		
Zavlekov	557463	Mladice	191299	Zavlekov	791334	Plánice	32053	Klatovy	3205	Klatovy	CZ0322		
		Plichovice	191302	Plichovice	791300	Plánice	32053	Klatovy	3205	Klatovy	CZ0322		
		Skránčice	191311	Skránčice	791318	Plánice	32053	Klatovy	3205	Klatovy	CZ0322		
		Vičnov	183881	Vičnov u Zavlekova	783889	Plánice	32053	Klatovy	3205	Klatovy	CZ0322		
		Zavlekov	191337	Zavlekov	791334	Plánice	32053	Klatovy	3205	Klatovy	CZ0322		
		Chotětín	031780	Chotětín	631787	Zbiroh	32113	Rokycany	3211	Rokycany	CZ0326		
Zbiroh	560260	Jablečno	055875	Jablečno	655872	Zbiroh	32113	Rokycany	3211	Rokycany	CZ0326		
		Přisednice	055883	Přisednice	655881	Zbiroh	32113	Rokycany	3211	Rokycany	CZ0326		
		Třebnuška	031798	Třebnuška	631795	Zbiroh	32113	Rokycany	3211	Rokycany	CZ0326		
		Zbiroh	191507	Zbiroh	791504	Zbiroh	32113	Rokycany	3211	Rokycany	CZ0326		
		Zborovy	578312	Zborovy	121487	Zborovy	721484	Plánice	32053	Klatovy	3205	Klatovy	CZ0322
		Zbůch	559661	Červený Újezd	191931	Červený Újezd u Zbůchu	791938	Nýřany	32082	Nýřany	3208	Plzeň-sever	CZ0325
Zdemyslice Zemětice	558583 558591	Zbůch	191957	Zbůch	791954	Nýřany	32082	Nýřany	3208	Plzeň-sever	CZ0325		
		Zdemyslice	192279	Zdemyslice	792276	Blovice	32011	Blovice	3201	Plzeň-jih	CZ0324		
		Čelákovy	192805	Čelákovy	792802	Stod	32123	Stod	3212	Plzeň-jih	CZ0324		
		Chalupy	192813	Zemětice	792829	Stod	32123	Stod	3212	Plzeň-jih	CZ0324		
		Zemětice	192821	Zemětice	792829	Stod	32123	Stod	3212	Plzeň-jih	CZ0324		
		Zhoř	541460	Zhoř	192899	Zhoř u Stříbra	792896	Stříbro	32132	Stříbro	3213	Tachov	CZ0327
Zruč-Senec	559679	Senec	193615	Senec u Plzně	793612	Třemošná	32083	Nýřany	3208	Plzeň-sever	CZ0325		
		Zruč	193623	Zruč	793621	Třemošná	32083	Nýřany	3208	Plzeň-sever	CZ0325		
		Zvíkovec	193976	Zvíkovec	793973	Zbiroh	32113	Rokycany	3211	Rokycany	CZ0326		
Zákava	530182	Zákava	104507	Zákava	704504	Spálené Poříčí	32012	Blovice	3201	Plzeň-jih	CZ0324		
Ždánov	554472	Ždánov	194999	Ždánov	794996	Domažlice	32021	Domažlice	3202	Domažlice	CZ0321		
Ždírec	558605	Ždírec	195545	Žďar u Blovic	795569	Blovice	32011	Blovice	3201	Plzeň-jih	CZ0324		
		Ždírec u Blovic	195577	Ždírec u Blovic	795577	Blovice	32011	Blovice	3201	Plzeň-jih	CZ0324		
		Smederov	195553	Smederov	795551	Blovice	32011	Blovice	3201	Plzeň-jih	CZ0324		
		Žďar	195561	Žďar u Blovic	795569	Blovice	32011	Blovice	3201	Plzeň-jih	CZ0324		
		Ždírec	195570	Ždírec u Blovic	795577	Blovice	32011	Blovice	3201	Plzeň-jih	CZ0324		
		Alžbětín	196070	Alžbětín	796077	Nýrsko	32052	Klatovy	3205	Klatovy	CZ0322		
		Debrník	196088	Debrník u Železných Rud	796085	Nýrsko	32052	Klatovy	3205	Klatovy	CZ0322		
		Hojsova Stráž	040720	Hojsova Stráž	640727	Nýrsko	32052	Klatovy	3205	Klatovy	CZ0322		
		Pancíř	196096	Pancíř	796093	Nýrsko	32052	Klatovy	3205	Klatovy	CZ0322		
		Špičák	196053	Špičák	796051	Nýrsko	32052	Klatovy	3205	Klatovy	CZ0322		
Žihle	559695	Železná Ruda	196061	Železná Ruda	796069	Nýrsko	32052	Klatovy	3205	Klatovy	CZ0322		
		Hluboká	196843	Hluboká u Žihle	796841	Kralovice	32061	Kralovice	3206	Plzeň-sever	CZ0325		
		Kalec	196851	Kalec	796859	Kralovice	32061	Kralovice	3206	Plzeň-sever	CZ0325		
		Nový Dvůr	196860	Nový Dvůr u Žihle	796867	Kralovice	32061	Kralovice	3206	Plzeň-sever	CZ0325		
		Odlezy	196878	Odlezy	796875	Kralovice	32061	Kralovice	3206	Plzeň-sever	CZ0325		
		Přeňov	196886	Přeňov u Žihle	796883	Kralovice	32061	Kralovice	3206	Plzeň-sever	CZ0325		
Žihle	196894	Žihle	796891	Kralovice	32061	Kralovice	3206	Plzeň-sever	CZ0325				

## Číselník obcí, částí obcí a územně technických jednotek

dokončení

Název obce (ZUJ)	Kód ZUJ	Název části obce (CO)	Kód CO	Název územně technické jednotky (UTJ)	Kód UTJ	Název obce pověřeného obecního úřadu (POU)	Kód POU	Název správního obvodu obce s rozšířenou působností (SO ORP)	Kód SO ORP	Název okresu (LAU)	Kód LAU
Žihobce	557536	Bešetín	300365	Žihobce	796905	Sušice	32142	Sušice	3214	Klatovy	CZ0322
		Bílenice	004189	Bílenice	604186	Sušice	32142	Sušice	3214	Klatovy	CZ0322
		Kadešice	142328	Kadešice	742325	Sušice	32142	Sušice	3214	Klatovy	CZ0322
		Rozsedly	142336	Rozsedly	742333	Sušice	32142	Sušice	3214	Klatovy	CZ0322
		Šimanov	142344	Šimanov na Šumavě	742341	Sušice	32142	Sušice	3214	Klatovy	CZ0322
		Žihobce	196908	Žihobce	796905	Sušice	32142	Sušice	3214	Klatovy	CZ0322
Žichovice	557544	Žichovice	196932	Žichovice	796930	Sušice	32142	Sušice	3214	Klatovy	CZ0322
Žilov	559709	Stýskaly	196959	Žilov	796972	Třemošná	32083	Nýřany	3208	Plzeň-sever	CZ0325
		Žilov	196975	Žilov	796972	Třemošná	32083	Nýřany	3208	Plzeň-sever	CZ0325
Žinkovy	558630	Břeží	197084	Břeží u Žinkov	797081	Nepomuk	32071	Nepomuk	3207	Plzeň-jih	CZ0324
		Kokořov		Kokořov	797103	Nepomuk	32071	Nepomuk	3207	Plzeň-jih	CZ0324
		Čepinec	197092	Žinkovy	797111	Nepomuk	32071	Nepomuk	3207	Plzeň-jih	CZ0324
		Kokořov	197106	Kokořov	797103	Nepomuk	32071	Nepomuk	3207	Plzeň-jih	CZ0324
		Žinkovy	197114	Žinkovy	797111	Nepomuk	32071	Nepomuk	3207	Plzeň-jih	CZ0324
Životice	540137	Životice	197360	Životice u Kasejovic	797367	Nepomuk	32071	Nepomuk	3207	Plzeň-jih	CZ0324