

# Obce Plzeňského kraje v roce 2014

Zpracoval: Krajská správa Českého statistického úřadu v Plzni, odd. informačních služeb a správy registrů  
Vedoucí oddělení: Ing. Lenka Křížová  
Informační služby: tel.: 377 612 108, e-mail: [infoservisplzen@czso.cz](mailto:infoservisplzen@czso.cz)  
Kontaktní zaměstnanec: Mgr. Tereza Mildorfová, tel.: 377 612 108, e-mail: [tereza.mildorfova@czso.cz](mailto:tereza.mildorfova@czso.cz)



Zajímají Vás nejnovější údaje o inflaci, HDP, obyvatelstvu, průměrných mzdách a mnohé další? Dozvíte se je na internetových stránkách ČSÚ: [www.czso.cz](http://www.czso.cz)

Údaje o Plzeňském kraji naleznete také na internetu: [www.czso.cz/csu/xp](http://www.czso.cz/csu/xp)

## OBSAH

<b>Úvod</b>	<b>6</b>
<b>Metodické vysvětlivky</b>	<b>7</b>
<b>Obce Plzeňského kraje</b>	
Tab. 1 Bilance půdy	8
Tab. 2 Vývoj počtu obyvatel	25
Tab. 3 Věkové složení obyvatel	38
Tab. 4 Nezaměstnanost	61
Tab. 5 Vývoj počtu ekonomických subjektů	73
Tab. 6 Vývoj počtu dokončených bytů	85
<b>Číselníky územních celků v Plzeňském kraji</b>	
Číselník částí obcí	98
Číselník obcí, částí obcí a územně technických jednotek	118
<b>Grafy</b>	
Výměra půdy v okresech Plzeňského kraje k 31. 12. 2014	18
Výměra půdy ve SO ORP Plzeňského kraje k 31. 12. 2014	18
Zemědělská půda v okresech Plzeňského kraje k 31. 12. 2014	19
Zemědělská půda ve SO ORP Plzeňského kraje k 31. 12. 2014	19
Nezemědělská půda v okresech Plzeňského kraje k 31. 12. 2014	20
Nezemědělská půda ve SO ORP Plzeňského kraje k 31. 12. 2014	20
Počet obyvatel v okresech Plzeňského kraje v letech 2010 až 2014	34
Nezaměstnanost v okresech Plzeňského kraje k 31. 12. 2014	71
Nezaměstnanost ve SO ORP Plzeňského kraje k 31. 12. 2014	71
Počet ekonomických subjektů v okresech Plzeňského kraje v letech 2010 až 2014	82
Ekonomické subjekty v okresech Plzeňského kraje k 31. 12. 2014	83
Ekonomické subjekty ve SO ORP Plzeňského kraje k 31. 12. 2014	83
Intenzita bytové výstavby v okresech Plzeňského kraje v letech 2010 až 2014	95
Intenzita bytové výstavby ve SO ORP Plzeňského kraje v letech 2010 až 2014	95

## **Kartogramy a kartodiagramy**

Zemědělská půda v obcích Plzeňského kraje k 31. 12. 2014	21
Orná půda v obcích Plzeňského kraje k 31. 12. 2014	22
Lesní pozemky v obcích Plzeňského kraje k 31. 12. 2014	23
Zastavěná plocha v obcích Plzeňského kraje k 31. 12. 2014	24
Přírůstek obyvatel stěhováním v obcích Plzeňského kraje v roce 2014	35
Celkový přírůstek obyvatel v obcích Plzeňského kraje v roce 2014	36
Celkový přírůstek obyvatel v obcích Plzeňského kraje v letech 2010 až 2014	37
Podíl dětí ve věku 0-14 let v obcích Plzeňského kraje k 31. 12. 2014	58
Průměrný věk v obcích Plzeňského kraje k 31. 12. 2014	59
Index stáří v obcích Plzeňského kraje k 31. 12. 2014	60
Nezaměstnanost v obcích Plzeňského kraje k 31. 12. 2014	72
Ekonomické subjekty v obcích Plzeňského kraje k 31. 12. 2014	84
Intenzita bytové výstavby v obcích Plzeňského kraje v roce 2014	96

## ÚVOD

Publikace obsahuje dostupná statistická data za obce Plzeňského kraje. Údaje jsou zpracovány za tyto úseky: výměra půdy, demografie, trh práce, organizační statistika a bytová výstavba zpravidla v časové řadě 2008 až 2014. Kromě zdrojů Českého statistického úřadu jsou využita data Ministerstva práce a sociálních věcí a Českého zeměměřického a katastrálního úřadu.

Publikace je doplněna abecedním seznamem a číselníkem obcí, částí obcí a územně technických jednotek.

### **ZNAČKY V TABULKÁCH**

- nulový údaj
- 0 nenulový údaj, jehož velikost je menší než polovina jednotky v tabulce

## METODICKÉ VYSVĚTLIVKY

**Obec** je základním samosprávným společenstvím občanů tvořící územní celek, který je vymezen hranicí obce. Je právnickou osobou, má vlastní majetek a v právních vztazích vystupuje svým jménem.

**Část obce** je skupina domů se společným názvem označených domovními čísly z jedné číselné řady.

**Územně technickou jednotkou** se rozumí jednotka, která je vymezena jako katastrální území nebo jeho část, oddělená hranicí základní územní jednotky, tj. hranicí obce, městského obvodu či městské části. Základní územně technické jednotky jsou tedy tvořeny buď katastrálními územími, nebo jejich částmi a jsou skladebné do příslušné základní územní jednotky.

Údaje o **počtu a složení obyvatelstva** jsou získávány ze sčítání lidu, na něž navazují každoroční statistické bilance dat o narozeních, sňatcích, rozvodech, úmrtích a stěhování. Zdrojem dat jsou statistická hlášení z matrik, pokud není uvedeno jinak. Údaje o počtu a složení obyvatelstva navazují od roku 2011 na definitivní výsledky sčítání lidu k 26. 3. 2011 a nejsou tedy srovnatelné s předchozími roky. Veškeré údaje se týkají obyvatel s trvalým bydlištěm na uvedeném území bez ohledu na státní občanství. Od roku 2001 jsou započtení cizinci s přiznaným azylem a cizinci s vízy k pobytu nad 90 dní. Od 1. 5. 2004 jsou zahrnuti také občané zemí EU s přechodným pobytem a občané třetích zemí s dlouhodobým pobytem na území ČR.

**Věkem obyvatele** se v demografické statistice rozumí dokončený věk, jehož osoba dosáhla v okamžiku zjišťování, tedy věk při posledních narozeninách.

Údaje o nezaměstnanosti jsou převzaty z informačního systému Ministerstva práce a sociálních věcí (podle evidence úřadů práce). **Neumístění uchazeči** o práci jsou občané trvale bydlící na příslušném území, kteří nejsou v pracovním nebo obdobném vztahu k zaměstnavateli, ani nevykonávají samostatnou výdělečnou činnost a požádali úřad práce o zprostředkování vhodného zaměstnání.

**Dosažitelní uchazeči** o zaměstnání jsou evidovaní nezaměstnaní, kteří nemají žádnou objektivní překážku pro přijetí do zaměstnání a při nabídce vhodného pracovního místa mohou do něj bezprostředně nastoupit (nejsou ve vazbě, ve výkonu trestu, nepobírají peněžitou pomoc v mateřství, hmotné zabezpečení po dobu mateřské dovolené, nejsou v pracovní neschopnosti, nejsou zařazeni do rekvalifikačních kurzů a nevykonávají krátkodobé zaměstnání).

**Podíl nezaměstnaných osob** vyjadřuje podíl dosažitelných uchazečů o zaměstnání ve věku 15-64 let ze všech obyvatel ve stejném věku. Pro výpočet ukazatele je použit počet obyvatel ve věku 15-64 let k 31. 12. 2014, proto se tyto údaje liší od dat publikovaných Ministerstvem práce a sociálních věcí, které používá počet obyvatel ve věku 15-64 let k 31. 12. 2013. Při zveřejňování dat totiž nemá aktuálnější údaje o věkové struktuře obyvatelstva k dispozici.

**Volnými pracovními místy** se rozumí nově vytvořená nebo uvolněná pracovní místa, na která zaměstnavatel zamýšlí získat zaměstnance nebo je hodlá obsadit dočasně přidělenými zaměstnanci agentury práce.

**Ekonomickým subjektem** je každá právnická osoba, fyzická osoba s postavením podnikatele a organizační složka státu, která je účetní jednotkou. Ekonomické subjekty jsou evidovány v Registru ekonomických subjektů, který je vytvářen a spravován Českým statistickým úřadem a využíván především pro přípravu a realizaci statistických zjišťování.

**Bytem** se rozumí místnost nebo soubor místností, které jsou podle rozhodnutí stavebního úřadu určeny k bydlení a mohou svému účelu sloužit jako samostatné bytové jednotky. **Dokončené byty** jsou byty v dokončených budovách, které vyžadovaly stavební ohlášení nebo povolení anebo byla stavba prováděna na podkladě veřejnoprávní smlouvy nebo certifikátu vydaného autorizovaným inspektorem a lze je užívat na základě oznámení stavebnímu úřadu nebo kolaudačního souhlasu.

## Bilance půdy

**Tab. 1 Bilance půdy**

(stav k 31. 12. 2014)

Název obce	Kód obce	Celková výměra půdy v ha	Země- dělská půda	z toho				Nezemě- dělská půda	v tom			
				orná půda	zahrada	ovocný sad	trvalý travní porost		lesní pozemek	vodní plocha	zastavěná plocha a nádvoří	ostatní plocha
Babylon	553433	665	44	9	10	-	25	621	541	25	6	49
Bdeněves	566756	476	386	333	20	5	28	90	23	11	10	47
Běhařov	541842	437	354	160	12	1	181	83	31	5	7	40
Bělá nad Radbuzou	553441	8 333	2 977	1 058	38	7	1 875	5 355	4 813	76	40	427
Benešovice	560723	1 717	778	712	13	-	53	939	829	7	11	92
Běšiny	555797	1 604	915	448	45	1	421	688	510	20	23	135
Bezděkov	541095	120	109	86	7	-	16	11	-	0	3	8
Bezděkov	555801	1 492	1 168	775	41	5	348	324	176	20	26	101
Bezdružice	560740	3 201	1 634	873	37	-	725	1 566	1 288	70	28	180
Bezvěrov	558656	4 448	2 399	1 412	29	4	954	2 049	1 675	38	34	303
Bílov	530239	621	441	363	4	-	74	181	137	1	7	36
Biřkov	578088	551	378	313	6	-	59	173	125	6	7	35
Blatnice	558672	413	351	303	24	1	24	62	1	5	11	45
Blažim	566764	593	351	249	5	-	98	242	209	7	4	22
Blížejov	553450	2 500	1 633	1 268	43	2	319	867	605	26	37	200
Blovice	557587	2 896	1 861	1 293	96	3	469	1 035	681	53	67	234
Bohy	566471	923	469	311	7	-	151	454	336	62	7	50
Bolešiny	555835	1 566	1 178	847	35	0	296	388	258	13	23	94
Bolkov	540463	182	112	89	5	0	18	70	61	2	3	5
Bor	560758	11 651	6 454	4 925	72	-	1 458	5 197	3 931	346	116	804
Borovno	566705	230	101	34	6	0	61	129	90	7	6	26
Borovy	542156	424	336	217	7	2	109	88	35	15	7	31
Brniřov	566136	271	167	99	10	-	58	103	74	1	7	21
Brod nad Tichou	541605	982	639	379	5	1	254	343	207	53	9	74
Brodeslavy	566489	262	191	183	5	-	3	70	48	1	3	18
Broumov	541401	1 017	174	80	6	1	86	844	794	15	4	31
Břasy	559725	2 144	1 067	684	73	27	283	1 077	678	9	52	338
Březina	559733	762	285	243	21	-	22	477	425	3	9	39
Břežany	541923	1 044	653	485	8	1	159	392	258	58	8	67
Bučí	558699	239	203	169	7	-	27	37	19	1	4	13
Budětice	555894	1 346	972	638	12	0	322	374	252	5	13	104
Bujesily	559741	620	338	308	3	0	27	283	233	3	4	42
Buková	546372	616	277	225	10	0	42	340	290	17	7	26
Bukovec	553506	584	381	344	4	-	34	203	160	5	6	32
Bukovník	530085	409	255	74	6	2	173	153	93	2	4	54
Bušovice	559750	1 123	529	423	24	-	82	594	528	9	15	41
Cebiv	560782	1 061	564	507	8	-	49	497	428	15	8	46
Cekov	559768	429	259	185	4	1	69	170	73	48	5	43
Ctiboř	579459	943	673	502	5	-	167	269	111	31	10	118
Čachrov	555941	8 818	2 379	417	18	-	1 944	6 439	5 605	67	32	735
Částkov	560804	1 186	740	593	9	-	138	447	322	14	10	100
Čečovice	566080	455	365	341	3	-	21	90	62	4	5	19
Čeminy	558711	1 044	536	485	11	12	28	508	441	9	9	50
Čermná	553514	325	225	188	6	0	30	99	70	3	6	21
Černíkov	553531	1 671	984	755	18	-	211	688	588	10	16	75
Černíkovice	566632	337	247	219	6	-	22	90	58	1	4	26
Černošín	560812	4 221	2 075	1 495	41	13	526	2 146	1 813	46	35	252
Černovice	566098	697	492	468	2	0	21	205	155	3	5	42
Čerňovice	530328	925	463	421	8	-	34	462	333	69	7	53
Červené Poříčí	542172	483	359	232	13	-	114	125	67	12	8	38
Česká Bříza	558745	454	320	286	13	0	20	134	91	4	12	27



## Bilance půdy

**Tab. 1 Bilance půdy**

(stav k 31. 12. 2014)

1. pokračování

Název obce	Kód obce	Celková výměra půdy v ha	Země- dělská půda	z toho				Nezemě- dělská půda	v tom			
				orná půda	zahradra	ovocný sad	trvalý travní porost		lesní pozemek	vodní plocha	zastavěná plocha a nádvoří	ostatní plocha
Česká Kubice	553549	4 597	972	400	23	1	548	3 625	3 378	14	24	208
Čihaň	542024	852	517	300	11	-	206	335	234	11	7	83
Čilá	540927	191	125	73	4	-	49	66	38	6	2	20
Čimice	578495	667	479	230	9	5	235	188	132	10	8	38
Čížice	557641	265	172	124	22	1	26	93	50	11	8	23
Čížkov	557650	4 912	2 258	1 163	64	4	1 028	2 654	2 390	24	38	201
Čmelíny	578568	465	243	113	5	-	125	222	171	6	4	41
Dešenice	556041	3 139	1 464	400	44	121	899	1 675	1 380	30	31	234
Díly	553557	140	114	35	12	12	55	26	4	1	6	15
Dlažov	556068	1 226	967	562	27	2	377	259	158	8	15	78
Dlouhá Ves	556076	1 498	749	224	31	8	485	749	556	35	22	136
Dlouhý Újezd	560839	850	224	116	8	-	100	626	534	19	8	66
Dnešice	557668	1 426	821	684	17	1	119	605	436	25	20	125
Dobříšín	530123	664	315	196	6	1	112	349	233	15	5	96
Dobřany	557676	3 531	2 142	1 672	76	12	381	1 389	672	53	83	581
Dobříč	558770	711	520	475	14	-	31	191	122	14	13	42
Dobřív	559776	1 212	376	232	47	1	96	836	726	15	23	72
Dolany	556106	2 529	1 314	933	43	1	338	1 215	1 034	26	30	125
Dolany	558788	813	500	427	12	3	57	313	245	23	9	36
Dolce	539945	599	298	186	15	2	95	301	267	6	8	20
Dolní Bělá	558796	215	118	53	19	1	45	96	36	5	9	47
Dolní Hradiště	558800	267	126	112	2	-	12	141	83	9	4	44
Dolní Lukavice	557684	1 873	1 252	1 013	43	3	193	621	425	29	28	138
Domažlice	553425	2 462	1 585	1 096	95	29	366	876	301	31	109	436
Domoraz	578517	383	290	202	4	0	83	93	59	2	4	28
Drahkov	540251	413	281	220	5	-	56	132	86	18	6	21
Drahoňův Újezd	530379	1 399	249	163	7	3	76	1 150	1 097	7	6	41
Drahotín	553573	891	654	472	7	-	175	237	149	20	7	60
Dražeň	578665	802	411	275	10	0	125	391	315	10	5	61
Dražonov	553581	672	478	387	8	3	79	195	136	10	9	39
Dražovice	566683	553	373	264	7	2	100	181	117	26	6	32
Druztová	558834	502	212	158	29	1	23	290	237	19	11	23
Dýšina	558851	1 039	382	266	51	1	64	657	394	15	34	214
Ejpovice	559792	772	375	270	20	2	83	398	186	48	16	148
Erpužice	560855	1 451	909	760	10	-	139	542	401	59	10	72
Frymburk	578525	654	457	324	6	0	126	197	145	19	6	28
Halže	560863	3 555	1 085	379	17	4	685	2 470	2 247	63	15	144
Hamry	578240	3 689	347	-	3	-	345	3 342	2 961	149	8	223
Hartmanice	556181	6 219	2 390	582	34	11	1 763	3 829	3 401	39	38	351
Hejná	541796	670	352	236	7	0	109	318	252	3	7	56
Heřmanova Huť	558869	988	619	539	36	7	36	369	210	9	25	125
Hlavňovice	556203	2 410	1 360	447	29	12	872	1 051	897	6	20	128
Hlince	566390	760	493	424	7	2	60	266	173	45	7	42
Hlohová	553620	666	490	395	12	-	83	175	95	7	10	64
Hlohovčice	566641	332	281	249	3	-	29	50	22	4	6	18
Hlohovice	559806	1 811	1 275	1 168	19	2	86	536	395	9	17	114
Hnačov	542083	315	155	76	3	-	76	160	76	49	4	31
Hněvnice	530221	711	318	213	6	-	99	393	318	2	5	67
Holoubkov	559814	421	57	15	20	-	22	364	253	25	16	71
Holovousy	566730	468	332	304	3	0	25	136	107	1	5	23
Holýšov	553654	2 931	485	380	47	5	53	2 446	2 159	25	44	218

## Bilance půdy

**Tab. 1 Bilance půdy**

(stav k 31. 12. 2014)

2. pokračování

Název obce	Kód obce	Celková výměra půdy v ha	Země- dělská půda	z toho				Nezemě- dělská půda	v tom			
				orná půda	zahradá	ovocný sad	trvalý travní porost		lesní pozemek	vodní plocha	zastavěná plocha a nádvoří	ostatní plocha
Honezovice	540668	1 802	944	821	10	1	112	857	780	9	11	57
Hora Svatého Václava	566276	765	456	155	3	-	298	309	258	1	4	46
Horažďovice	556254	4 304	2 947	2 166	109	26	647	1 357	697	148	94	417
Horní Bělá	558877	1 840	713	574	28	-	111	1 127	1 046	9	17	55
Horní Bříza	558885	1 454	357	256	41	1	59	1 097	867	8	42	179
Horní Kamenice	553662	385	209	166	7	3	33	176	134	9	5	27
Horní Kozolupy	541290	2 276	1 217	1 089	19	10	99	1 059	956	18	12	74
Horní Lukavice	539821	731	530	475	14	4	37	201	138	3	14	46
Horská Kvilda	542091	2 988	146	-	1	-	146	2 842	2 620	171	3	48
Horšice	557722	971	655	443	21	2	189	316	226	14	14	62
Horšovský Týn	553671	7 131	4 309	3 347	87	1	874	2 822	2 117	98	99	508
Hostouň	553689	3 851	2 427	1 809	36	0	582	1 425	1 118	48	31	227
Hošťka	560898	3 615	1 581	474	8	-	1 098	2 034	1 840	34	15	146
Hradec	557731	673	427	354	12	-	62	246	137	19	9	81
Hrádek	556301	3 691	2 135	969	52	5	1 108	1 556	1 125	85	40	305
Hrádek	559822	605	227	147	40	-	40	378	211	18	32	117
Hradešice	556319	1 486	1 182	996	13	0	173	304	144	71	16	72
Hradiště	541001	284	202	163	3	0	35	82	43	3	4	32
Hradiště	557749	1 360	946	684	13	1	248	414	230	65	14	107
Hradiště	566179	570	375	270	5	0	100	195	160	2	6	27
Hromnice	558915	3 621	1 586	1 345	55	2	184	2 035	1 734	49	37	215
Hůrky	559849	1 207	183	123	10	-	50	1 024	990	3	5	26
Hvozd	558931	1 108	510	392	12	-	106	598	516	11	10	60
Hvoždany	566331	299	218	116	2	-	99	82	48	3	2	28
Chanovice	556335	1 968	1 256	880	32	9	336	712	427	75	31	178
Cheznovice	559857	781	395	257	23	-	114	386	333	7	14	33
Chlístov	556343	392	211	27	9	1	174	181	138	5	5	32
Chlum	540803	856	411	344	3	-	64	444	397	6	5	36
Chlum	557773	405	321	265	8	-	48	84	49	1	5	29
Chlumčany	557781	904	499	442	33	2	22	404	214	11	38	141
Chlumy	540307	370	223	140	7	-	76	147	125	1	4	17
Chocenice	557803	1 318	859	541	28	-	290	459	339	26	17	77
Chocomyšl	553727	418	277	180	8	2	87	142	103	10	5	24
Chodov	553735	888	368	98	15	-	255	520	459	5	11	45
Chodová Planá	560901	5 524	2 995	1 674	39	8	1 274	2 528	1 826	230	44	429
Chodská Lhota	553743	1 028	711	192	16	2	501	317	201	13	14	89
Chodský Újezd	560910	6 478	2 838	1 609	30	6	1 193	3 640	3 248	97	33	262
Chomle	541141	224	129	102	6	3	19	95	70	1	3	22
Chotěšov	557838	2 680	1 779	1 484	58	4	233	901	591	85	56	168
Chotíkov	558940	1 126	588	531	29	2	27	538	394	5	21	117
Chrást	558966	984	435	285	52	1	97	549	371	28	28	123
Chrastavice	553751	874	595	479	10	0	107	278	215	7	10	46
Chříč	558974	1 363	572	472	11	1	89	790	698	20	12	60
Chudenice	556378	2 113	1 129	695	41	1	392	984	831	12	26	114
Chudenín	556386	4 585	2 205	624	34	-	1 547	2 380	2 011	42	25	302
Chválenice	557846	992	830	645	17	2	166	161	65	6	14	76
Janovice nad Úhlavou	556394	2 848	2 198	1 446	66	1	685	650	267	79	54	249
Jarov	558982	1 057	376	340	5	-	30	681	629	2	7	44
Jarov	578541	537	415	303	13	-	100	122	89	2	10	21
Javor	541869	421	228	111	7	-	110	192	164	1	4	24
Ježovy	541753	1 148	702	465	15	2	219	446	362	10	13	61

Bilance půdy

Tab. 1 Bilance půdy

(stav k 31. 12. 2014)

3. pokračování

Název obce	Kód obce	Celková výměra půdy v ha	Země- dělská půda	z toho				Nezemě- dělská půda	v tom			
				orná půda	zahradá	ovocný sad	trvalý travní porost		lesní pozemek	vodní plocha	zastavěná plocha a nádvoří	ostatní plocha
Kaceřov	558991	427	317	285	5	-	27	111	60	18	6	27
Kakejcov	579017	187	171	140	5	-	26	16	0	0	3	12
Kamenec	566811	175	122	81	7	0	34	53	10	5	3	34
Kamenný Újezd	541150	771	343	263	39	-	41	428	358	9	13	48
Kanice	566144	759	450	349	11	2	89	310	242	3	8	56
Kaničky	553778	150	98	62	3	-	33	51	41	1	2	7
Kařez	559903	587	401	270	23	-	109	185	14	62	13	97
Kařízek	530361	445	156	57	4	0	95	290	246	27	3	13
Kasejovice	557862	3 439	2 209	1 423	70	1	716	1 230	877	72	42	239
Kašperské Hory	556432	4 412	1 308	352	36	13	907	3 104	2 776	13	31	284
Kaznějov	559008	1 230	246	144	35	-	66	984	700	2	35	247
Kbel	557871	926	726	575	20	-	131	200	127	6	14	53
Kbelany	538183	688	199	175	12	1	11	489	467	1	2	19
Kdyně	553786	2 874	1 475	848	105	-	522	1 399	1 049	11	66	272
Kejnice	541826	370	296	200	5	1	90	75	28	17	5	26
Klabava	559911	150	98	46	21	0	31	52	2	4	10	36
Kladruby	559920	1 372	825	709	15	-	101	547	424	18	15	90
Kladruby	560928	4 860	2 367	1 843	31	2	491	2 493	2 079	62	39	313
Klášter	557897	865	639	510	16	-	113	226	110	22	14	81
Klatovy	555771	8 085	4 735	3 214	281	28	1 212	3 350	1 993	105	240	1 010
Klenčí pod Čerchovem	553794	1 809	681	394	16	2	268	1 129	993	21	23	91
Klenová	541851	421	214	139	9	1	66	207	44	11	6	148
Kočín	578771	377	267	252	6	-	9	110	87	1	6	15
Kočov	541559	1 146	703	535	4	-	164	443	353	18	6	65
Kokašice	541494	1 345	753	486	13	18	237	592	433	13	11	135
Kolinec	556467	4 871	2 932	1 091	61	3	1 777	1 939	1 372	88	53	426
Koloveč	553816	1 376	743	610	33	4	96	633	509	10	22	92
Konstantinovy Lázně	560952	2 382	1 239	721	42	3	473	1 143	882	23	28	210
Kopidlo	559024	272	220	205	7	-	8	52	32	2	6	12
Kornatice	579033	513	186	143	6	1	36	327	293	6	4	23
Koryta	559032	621	292	260	6	-	26	330	283	9	5	32
Kostelec	503916	3 088	1 667	1 418	21	8	220	1 421	1 224	27	27	144
Kotovice	540633	978	857	802	9	-	46	121	53	11	11	46
Kout na Šumavě	553824	1 109	702	496	27	8	170	407	212	29	21	145
Kovčín	578177	482	217	160	6	1	50	265	120	108	4	32
Kozlovice	540200	386	294	213	8	1	72	91	64	2	5	19
Kozojedy	559041	2 306	1 296	1 162	25	-	109	1 010	840	22	25	123
Kozolupy	559059	551	405	367	16	12	11	146	86	6	13	42
Kožlany	559067	2 911	1 975	1 741	49	5	181	935	659	36	43	197
Kralovice	559075	3 979	2 240	1 953	60	1	226	1 739	1 372	30	63	273
Kramolín	557943	368	204	120	8	2	74	163	109	1	5	48
Krašovice	559083	735	210	175	10	-	25	526	487	7	8	23
Krsy	559091	2 572	1 049	788	20	3	239	1 524	1 326	16	15	167
Křelovice	559105	2 111	1 064	888	10	-	166	1 047	933	15	11	88
Křenice	556505	875	603	479	10	2	112	272	211	4	10	46
Křenovy	553832	313	203	163	4	-	36	110	71	5	5	29
Kšice	560979	1 544	880	719	12	-	149	664	597	7	9	50
Kunějovice	559121	441	332	299	7	9	18	108	76	2	5	26
Kvášňovice	541931	442	281	198	9	-	74	161	82	9	6	63
Kvíčovice	553841	394	302	275	6	1	20	92	46	6	7	34
Kyšice	559130	707	362	279	28	4	50	346	181	5	16	144

## Bilance půdy

**Tab. 1 Bilance půdy**

(stav k 31. 12. 2014)

4. pokračování

Název obce	Kód obce	Celková výměra půdy v ha	Země- dělská půda	z toho				Nezemě- dělská půda	v tom			
				orná půda	zahrada	ovocný sad	trvalý travní porost		lesní pozemek	vodní plocha	zastavěná plocha a nádvoří	ostatní plocha
Ledce	559148	936	544	437	31	2	74	392	292	12	14	73
Lesná	561002	8 426	1 739	232	12	-	1 495	6 687	6 374	32	19	261
Lestkov	561011	3 880	2 034	849	29	3	1 154	1 846	1 590	43	22	191
Letiny	557951	1 931	1 114	794	36	6	279	817	653	30	24	109
Letkov	540561	471	242	192	16	2	31	229	148	3	10	68
Lhota pod Radčem	567001	738	425	314	11	1	100	314	257	4	12	41
Lhotka u Radnic	559946	380	270	232	4	1	32	110	58	4	6	42
Lhůta	578606	341	179	116	12	-	51	162	137	1	5	19
Libkov	553859	412	287	158	3	-	127	124	97	1	4	23
Liblín	559954	605	232	202	8	-	22	373	277	47	6	44
Líně	559164	1 023	421	316	31	2	72	603	369	17	33	184
Lisov	540064	390	310	298	6	0	6	80	50	1	3	25
Lišina	540617	799	466	408	3	0	54	334	284	6	8	36
Lišná	559962	1 883	511	143	12	1	356	1 372	1 323	4	10	35
Lištany	559172	3 675	2 180	1 940	28	15	197	1 495	1 175	111	28	181
Lité	566420	601	166	91	9	-	66	435	391	7	9	28
Litohlavy	553611	777	482	430	14	1	37	295	244	5	13	33
Lochovice	566462	1 062	762	655	4	-	103	300	203	27	6	64
Lom u Tachova	541702	843	542	410	5	-	127	301	217	21	8	55
Lomec	578070	360	297	249	8	-	40	63	15	21	6	21
Losiná	558001	679	480	368	39	10	64	199	125	3	18	52
Loučim	553867	426	235	129	7	1	98	191	156	2	4	29
Louňová	558010	607	326	165	10	-	151	281	249	2	5	25
Loza	566446	372	195	151	9	-	34	178	144	3	5	26
Lužany	558028	944	699	567	27	-	106	245	147	29	19	50
Luženičky	553891	629	501	417	5	-	78	128	86	5	8	29
Malý Bor	556629	1 507	1 129	926	17	0	186	378	217	45	18	98
Manětín	559202	8 464	3 581	2 830	52	11	689	4 883	4 345	98	48	391
Maňovice	578410	283	192	142	4	1	45	91	59	1	3	27
Meclov	553913	3 197	2 200	1 789	37	2	372	996	738	37	40	181
Měčín	556637	3 890	2 764	2 108	64	4	588	1 126	866	22	50	188
Medový Újezd	579009	1 331	159	93	17	1	48	1 173	1 134	2	8	29
Měcholupy	539716	1 291	405	299	10	1	95	886	852	2	8	24
Merklín	558044	1 701	817	669	34	7	107	884	708	49	25	103
Město Touškov	559211	963	639	566	27	5	41	324	154	14	25	131
Mešno	579084	582	252	193	8	-	51	330	294	5	3	27
Mezholezy (dříve okres Domažlice)	553921	372	233	126	7	2	99	139	117	3	5	14
Mezholezy (dříve okres Horš. Týn)	553930	1 013	642	468	4	-	170	371	273	43	8	46
Mezihoří	578461	180	139	119	4	-	16	41	23	7	3	8
Milavče	553948	1 217	886	715	12	0	158	331	218	14	16	84
Mileč	558052	1 638	1 027	718	25	0	284	611	416	16	20	159
Milínov	530140	1 227	341	226	7	-	107	887	825	12	7	41
Milíře	541532	1 489	576	323	4	-	249	912	840	7	3	63
Mirošov	559997	1 154	804	541	70	4	190	350	176	18	38	118
Mířkov	553956	1 763	892	741	10	2	139	871	770	39	12	50
Míšov	546399	766	134	66	13	-	55	632	602	0	7	23
Mladotice	559237	2 263	1 049	884	24	2	139	1 215	1 005	23	22	165
Mladý Smolivec	558061	3 040	1 683	1 051	41	2	589	1 357	1 126	34	32	165
Mlečice	560006	1 068	772	685	16	-	70	296	189	8	15	84

## Bilance půdy

**Tab. 1 Bilance půdy**

(stav k 31. 12. 2014)

5. pokračování

Název obce	Kód obce	Celková výměra půdy v ha	Země- dělská půda	z toho				Nezemě- dělská půda	v tom			
				orná půda	zahrada	ovocný sad	trvalý travní porost		lesní pozemek	vodní plocha	zastavěná plocha a nádvoří	ostatní plocha
Mlýnské Struhadlo	542059	404	249	112	4	-	133	155	93	6	4	51
Mnichov	566292	1 425	478	205	11	1	262	947	870	12	8	56
Močerady	599174	667	473	401	7	2	64	194	126	7	6	55
Modrava	542148	8 163	92	-	-	-	92	8 071	7 506	299	5	261
Mohelnice	558079	294	205	169	4	-	32	89	48	9	3	29
Mochtín	556718	2 397	1 433	970	55	4	403	964	786	11	29	137
Mokrosuky	556726	697	404	131	7	0	266	293	220	7	6	60
Mokrouše	540641	274	247	133	7	-	107	27	8	2	5	12
Mrákov	553981	2 066	1 106	648	20	-	438	960	757	13	26	163
Mrtník	559245	391	181	162	12	-	7	210	188	1	6	15
Mutěnin	553999	1 548	1 056	385	11	1	660	491	386	13	13	80
Myslinka	566543	370	247	197	4	-	45	123	91	2	5	26
Myslív	556734	1 574	927	514	25	2	386	647	419	92	17	119
Myslovice	541745	406	197	116	6	-	75	208	189	2	4	14
Mýto	560014	1 779	743	564	40	4	135	1 036	786	78	31	140
Nadryby	559253	449	224	181	9	1	32	225	165	37	6	17
Nalžovské Hory	556751	5 129	3 208	1 890	76	16	1 226	1 921	1 327	110	50	434
Nebílovy	540340	526	338	227	13	46	51	188	147	4	9	28
Nečtiny	559261	5 250	1 938	1 389	32	-	517	3 312	3 007	31	30	244
Nehodiv	578223	395	213	146	5	1	62	182	144	3	5	31
Nekmíř	559270	985	544	469	22	3	51	440	390	5	10	36
Nekvasovy	558095	604	406	287	12	-	106	198	134	3	8	54
Nemanice	554006	3 838	856	59	6	-	792	2 982	2 657	106	9	209
Němčice	599166	893	370	275	8	4	83	523	468	7	6	41
Němčovice	566837	1 101	596	503	10	1	82	505	441	7	9	48
Nepomuk	558109	1 278	772	546	51	5	169	507	273	50	45	139
Netunice	558117	504	359	300	9	5	44	146	114	3	7	21
Neuměř	554022	466	264	235	4	-	25	202	136	7	7	53
Neurazy	558125	2 585	1 925	1 042	39	2	842	659	406	40	40	173
Nevid	541192	489	211	177	6	-	28	278	254	2	6	16
Nevoľice	554031	256	226	128	4	2	92	30	2	4	6	17
Nevřeň	559288	633	384	343	8	0	33	250	204	4	7	35
Nezamyslice	578533	709	550	375	10	1	164	159	79	37	7	36
Nezbavětice	553590	475	365	266	7	1	92	110	68	2	6	33
Nezdice	542296	637	149	42	14	1	92	488	461	3	6	19
Nezdice na Šumavě	556815	1 743	608	241	28	5	334	1 135	990	4	14	127
Nezdřev	540102	313	234	137	9	-	88	79	26	29	4	20
Nezvěstice	558141	644	481	327	34	3	116	163	56	14	20	73
Nová Ves	540269	400	62	35	16	1	9	338	181	5	8	144
Nová Ves	599131	466	313	164	10	-	140	153	108	5	5	35
Nové Mitrovce	558176	2 091	721	245	36	4	436	1 370	1 209	15	20	125
Nový Kramolín	554057	919	584	282	5	-	298	335	286	4	5	40
Nýrsko	556831	3 152	1 837	676	86	61	1 014	1 315	822	86	63	343
Nýřany	559300	2 278	1 235	1 074	85	9	67	1 044	675	12	75	282
Obora	541443	1 614	447	60	3	-	385	1 166	1 004	37	3	122
Obora	559318	1 270	337	281	21	2	33	933	881	9	12	31
Obytce	541915	438	205	150	13	-	42	233	151	2	6	74
Olbramov	566888	1 494	644	476	8	-	160	850	765	11	6	67
Olšany	541958	318	183	102	8	-	73	135	70	3	7	54
Oplot	539783	688	589	497	8	0	84	99	58	6	10	25
Osek	560057	1 807	963	807	38	-	118	844	724	26	25	68

## Bilance půdy

**Tab. 1 Bilance půdy**

(stav k 31. 12. 2014)

6. pokračování

Název obce	Kód obce	Celková výměra půdy v ha	Země- dělská půda	z toho				Nezemě- dělská půda	v tom			
				orná půda	zahrada	ovocný sad	trvalý travní porost		lesní pozemek	vodní plocha	zastavěná plocha a nádvoří	ostatní plocha
Oselce	558184	1 478	864	507	30	2	325	614	448	53	16	97
Ostrov u Bezdržic	559326	1 301	714	516	9	-	189	588	525	7	9	46
Ostrovec-Lhotka	566993	2 015	306	167	9	-	130	1 708	1 624	14	7	63
Ostřetice	578061	507	378	301	5	-	72	129	84	3	5	37
Osvračín	554073	1 124	705	546	22	5	132	419	312	13	17	77
Ošelín	541681	1 440	730	628	13	1	88	710	619	14	9	69
Otěšice	540293	557	430	395	6	1	28	127	97	3	6	21
Otov	566209	711	413	346	4	-	63	298	236	16	4	44
Pačejov	556912	1 664	1 014	608	37	6	364	650	426	36	21	166
Pařezov	599182	159	111	66	5	-	40	48	26	1	3	18
Pasečnice	554081	775	279	58	9	0	212	495	454	9	7	25
Pastuchovice	566781	824	537	459	8	-	71	286	219	8	4	56
Pec	554090	800	90	3	11	-	76	710	685	6	6	13
Pelechy	566373	168	92	5	4	-	84	75	66	1	2	6
Pernarec	559334	2 292	1 431	1 289	19	0	122	861	706	12	19	123
Petrovice u Sušice	556921	2 659	1 443	450	33	10	950	1 216	986	17	24	189
Planá	561134	6 243	3 276	2 067	70	17	1 122	2 967	2 208	155	73	531
Pláně	530336	1 392	732	554	17	1	161	659	553	9	11	86
Plánice	556955	5 561	2 896	1 680	81	7	1 128	2 665	2 225	48	57	335
Plasy	559351	5 713	1 748	1 468	94	13	174	3 965	3 451	46	63	405
Plešnice	559369	687	352	322	10	-	21	335	278	1	7	49
Plískov	566861	334	203	160	9	-	34	131	88	3	5	35
Plzeň	554791	13 767	5 907	4 258	976	42	632	7 860	2 581	435	1 005	3 838
Pňovany	559377	1 842	899	751	24	64	60	943	689	115	15	124
Poběžovice	554111	2 782	1 776	1 357	28	0	391	1 006	721	27	35	223
Pocinovice	554120	2 461	924	561	24	3	336	1 537	1 357	14	19	148
Poděvousy	566365	273	207	156	6	0	45	65	42	1	7	15
Podmokly	551686	527	343	129	6	2	206	184	131	4	4	45
Podmokly	560081	862	496	414	11	-	70	366	303	4	12	46
Polánka	553565	512	98	42	5	0	51	413	380	1	3	29
Poleň	541788	1 766	1 063	771	21	-	271	703	581	11	16	95
Postřekov	554138	1 889	771	442	18	-	311	1 119	967	42	20	90
Potvorov	530247	623	419	391	7	1	20	204	157	2	9	36
Prádlo	558231	831	542	365	15	3	160	289	223	8	10	48
Prášíly	556084	11 233	78	6	-	-	72	11 155	9 129	35	11	1 980
Prostiboř	541486	1 035	713	303	6	-	404	321	228	18	7	68
Předenice	540412	438	289	212	20	2	54	150	95	10	6	37
Předslav	557005	1 959	1 316	815	39	5	457	643	422	55	31	134
Přehýšov	559393	1 728	1 179	1 087	23	-	70	548	357	30	18	143
Přestavky	530131	983	474	376	11	2	85	509	456	14	8	31
Přeštice	558249	2 540	1 748	1 303	97	5	343	792	420	34	81	257
Příchovice	558257	1 179	723	494	37	14	178	456	337	17	24	77
Příkosice	579131	711	493	415	18	-	60	218	163	8	11	36
Přimda	561151	5 063	2 123	939	28	163	993	2 940	2 402	67	34	437
Příšov	567086	293	158	105	7	-	47	135	108	4	5	17
Přívětice	560111	2 064	384	245	15	0	124	1 680	1 628	7	9	36
Ptenín	558265	814	488	385	10	5	90	326	272	9	10	35
Puclice	554154	1 386	813	700	13	1	100	572	478	5	12	77
Rabí	557013	1 432	784	554	22	6	202	648	417	46	17	168
Radkovice	540421	332	206	163	6	-	36	126	97	8	5	17
Radnice	560120	1 065	658	360	44	94	160	407	243	19	28	117

## Bilance půdy

**Tab. 1 Bilance půdy**

(stav k 31. 12. 2014)

7. pokračování

Název obce	Kód obce	Celková výměra půdy v ha	Zemědělská půda	z toho				Nezemědělská půda	v tom			
				orná půda	zahradra	ovocný sad	trvalý travní porost		lesní pozemek	vodní plocha	zastavěná plocha a nádvoří	ostatní plocha
Raková	566942	544	323	272	8	-	43	220	191	5	7	17
Rejštejn	557021	3 043	690	47	8	-	635	2 353	2 092	63	14	185
Rochlov	559423	461	305	270	9	10	17	156	129	3	5	18
Rokycany	559717	3 067	1 123	707	168	4	244	1 944	1 157	97	124	566
Roupov	558290	708	465	392	12	4	58	242	188	4	9	41
Rozvadov	561169	5 493	1 580	672	27	0	880	3 913	3 545	54	21	294
Rybnice	559431	525	304	262	14	1	27	221	160	1	10	49
Rybník	554189	3 649	847	54	2	-	791	2 802	2 652	8	6	135
Řeňče	558303	2 616	1 769	1 378	43	13	335	848	643	17	32	155
Sebečice	560146	666	383	277	7	1	97	284	251	3	6	24
Seč	558311	334	197	154	12	-	31	137	85	8	6	38
Sedlec	530271	597	482	410	2	-	70	114	67	17	5	26
Sedliště	540692	732	319	225	8	0	86	413	381	3	7	22
Semněvice	554201	1 203	729	621	8	-	99	474	408	6	9	51
Sirá	546488	643	199	145	6	0	47	444	412	2	5	25
Skapce	579467	798	565	530	6	0	28	233	182	8	5	39
Skašov	539937	722	393	275	14	2	103	329	271	3	9	46
Skomelno	566845	288	219	150	9	-	60	70	44	2	6	18
Skořice	506664	374	320	159	15	-	147	54	7	8	7	32
Slatina	566748	587	474	438	4	1	32	113	82	3	5	23
Slatina	578436	565	384	292	4	1	87	180	117	7	5	52
Smědčice	540722	378	245	200	11	-	34	133	110	1	5	17
Soběkury	558346	1 185	554	435	20	6	93	631	559	10	15	47
Soběšice	557099	1 713	1 013	507	27	5	474	700	563	12	18	107
Spálené Poříčí	558362	5 450	3 556	2 395	96	118	947	1 894	1 354	64	72	404
Spáňov	554251	327	213	145	5	-	63	114	77	1	4	32
Srbice	554260	1 384	1 048	803	16	3	227	336	243	14	17	61
Srby	540676	452	309	181	18	-	110	143	93	9	8	34
Srby	554278	2 045	1 562	1 288	13	-	261	483	354	21	16	92
Srní	557111	3 348	658	158	3	-	497	2 689	2 439	71	11	168
Staňkov	554294	2 049	1 319	1 040	68	9	202	730	383	32	58	257
Staré Sedliště	561185	3 738	1 900	1 334	28	1	537	1 837	1 399	108	26	304
Staré Sedlo	561193	2 360	1 282	935	16	5	326	1 078	966	25	11	76
Starý Plzenec	558371	1 837	882	526	144	2	211	955	579	40	56	280
Stod	558389	2 004	1 292	1 032	46	3	210	712	383	44	51	233
Strašice	560162	793	490	284	50	3	153	303	153	13	37	100
Strašín	557129	1 634	620	237	21	5	357	1 014	868	4	13	129
Stráž	554316	266	207	80	7	2	119	58	37	1	4	16
Stráž	561207	5 397	2 948	2 161	39	1	746	2 449	1 934	157	36	323
Strážov	557137	3 570	2 147	1 060	68	7	1 011	1 424	1 203	22	40	158
Střelice	540056	509	349	331	4	-	13	160	122	8	3	28
Stříbro	561215	4 778	2 406	1 776	78	7	545	2 372	1 512	130	94	636
Střížovice	558401	689	599	460	12	-	127	90	51	2	11	25
Studánka	561223	711	333	204	11	-	119	378	331	2	7	38
Studená	553603	321	231	220	3	-	7	91	61	7	4	18
Sulislav	561231	958	305	191	8	-	106	653	584	15	5	50
Sušice	557153	4 565	1 923	581	154	36	1 152	2 642	1 933	50	121	538
Svéradice	557161	1 118	825	724	9	-	93	293	153	20	11	109
Svojkovice	541176	579	151	50	21	-	81	428	374	7	8	39
Svojšíň	561258	1 354	612	400	15	6	190	742	604	23	10	104
Sytno	557081	514	269	240	5	-	24	245	136	26	6	77

Bilance půdy

Tab. 1 Bilance půdy

(stav k 31. 12. 2014)

8. pokračování

Název obce	Kód obce	Celková výměra půdy v ha	Země- dělská půda	z toho				Nezemě- dělská půda	v tom			
				orná půda	zahradá	ovocný sad	trvalý travní porost		lesní pozemek	vodní plocha	zastavěná plocha a nádvoří	ostatní plocha
Štáhlavy	558427	2 397	827	570	85	2	170	1 571	1 345	42	40	143
Štěnovice	558435	767	387	265	59	4	59	380	240	21	30	90
Štěnovický Borek	539741	623	323	231	20	-	73	300	242	7	11	39
Štichov	566101	392	246	201	4	-	41	146	116	2	3	24
Štichovice	578797	1 120	533	476	4	-	54	586	519	12	9	47
Štítov	579343	130	122	112	5	-	5	8	1	0	2	5
Švihov	557200	3 453	2 022	1 473	72	10	467	1 431	1 172	34	46	179
Tachov	560715	4 085	2 605	1 878	89	6	632	1 480	726	128	103	523
Tatiná	578983	440	217	195	7	-	15	223	196	0	5	22
Těně	560189	491	424	263	9	-	152	67	35	4	8	21
Terešov	566802	670	434	316	16	5	97	235	188	6	9	33
Těškov	546526	1 417	442	385	9	-	49	975	925	4	9	37
Tis u Blatna	559482	1 436	420	236	5	-	179	1 017	924	10	8	75
Tisová	541621	1 989	1 298	913	13	-	372	691	448	147	13	83
Tlučná	559491	717	401	323	39	5	33	316	186	8	26	96
Tlumačov	554341	1 187	588	393	13	1	182	599	543	4	10	43
Tojice	578614	241	160	117	4	-	39	82	61	2	3	15
Trhanov	554359	214	158	116	13	1	29	55	2	8	10	35
Trnová	559504	650	271	186	26	3	57	380	193	23	14	150
Trokavec	579246	423	383	236	5	-	142	40	5	2	6	27
Trpísty	561291	966	627	514	6	-	107	339	246	14	10	68
Třebčice	578592	241	168	122	4	-	42	73	28	3	4	38
Třemešné	561304	5 112	1 620	670	17	-	933	3 492	3 239	45	19	189
Třemošná	559521	1 812	847	602	87	7	152	964	658	15	60	231
Tužice	553522	260	164	107	3	1	53	96	61	2	3	31
Týček	546534	367	285	251	8	-	26	82	49	1	6	26
Tymákov	558460	911	562	457	19	2	84	349	251	9	17	71
Týnec	541885	748	493	329	20	6	138	255	180	5	11	59
Týniště	539929	809	150	87	4	0	60	658	623	1	3	31
Úboč	566161	745	437	237	8	-	192	308	253	10	6	38
Úherce	546411	799	567	481	8	-	77	232	123	31	14	64
Újezd	554383	1 102	723	530	12	5	177	379	280	16	12	71
Újezd nade Mží	566594	846	469	221	4	9	235	377	315	17	7	38
Újezd u Plánice	578321	474	251	99	8	-	145	223	174	5	6	39
Újezd u Svatého Kříže	546551	440	260	175	14	29	42	180	144	1	9	27
Úlice	559555	1 324	790	692	19	2	76	534	362	41	17	114
Únehle	541435	606	388	258	5	-	125	218	189	3	4	22
Únějovice	554391	393	293	246	7	4	35	101	57	15	5	24
Úněšov	559563	3 868	1 943	1 542	24	3	374	1 925	1 678	36	21	190
Únětice	540528	600	304	236	7	-	60	296	266	3	5	22
Úsilov	554405	814	298	113	5	-	180	516	479	10	5	23
Úterý	559571	2 594	1 281	698	22	2	558	1 313	1 121	16	15	161
Útušice	558486	1 562	574	486	19	3	65	988	896	6	16	69
Vejprnice	559580	1 028	545	430	55	2	57	484	338	11	32	102
Vejvanov	560227	786	357	271	12	-	74	429	363	6	8	51
Velečín	578924	525	228	160	9	-	60	297	245	13	4	35
Velhartice	557366	2 724	1 493	713	42	4	734	1 231	1 020	19	31	161
Velké Hydčice	557374	511	259	209	7	4	39	252	145	21	8	78
Velký Bor	557382	1 785	1 120	929	16	2	172	665	487	41	19	118
Velký Malahov	554413	1 695	1 053	913	14	-	126	642	468	50	12	112
Ves Touškov	558494	1 185	956	841	15	-	100	230	135	17	13	64



## Bilance půdy

**Tab. 1 Bilance půdy**

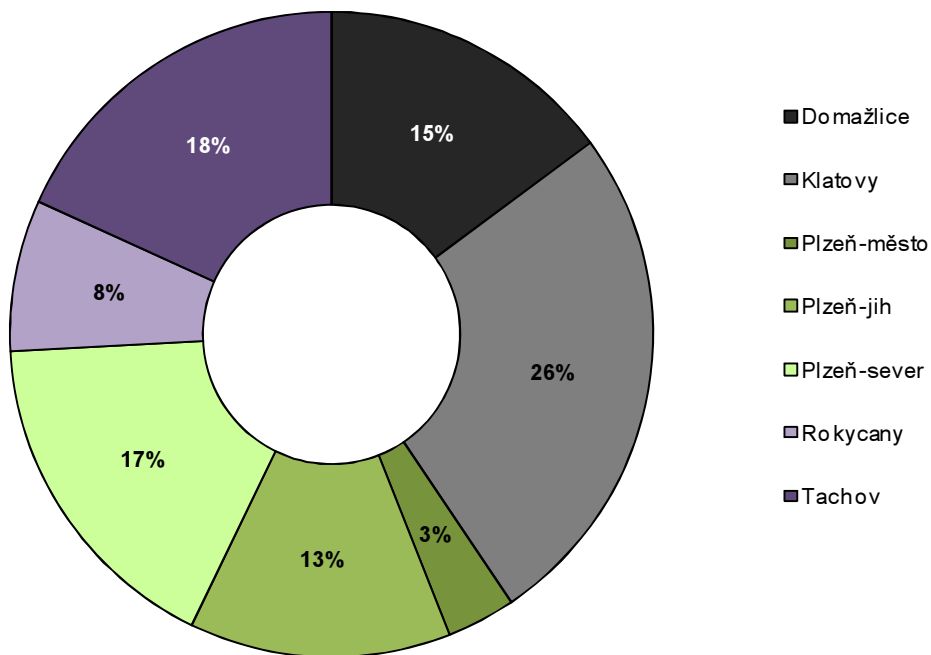
(stav k 31. 12. 2014)

dokončení

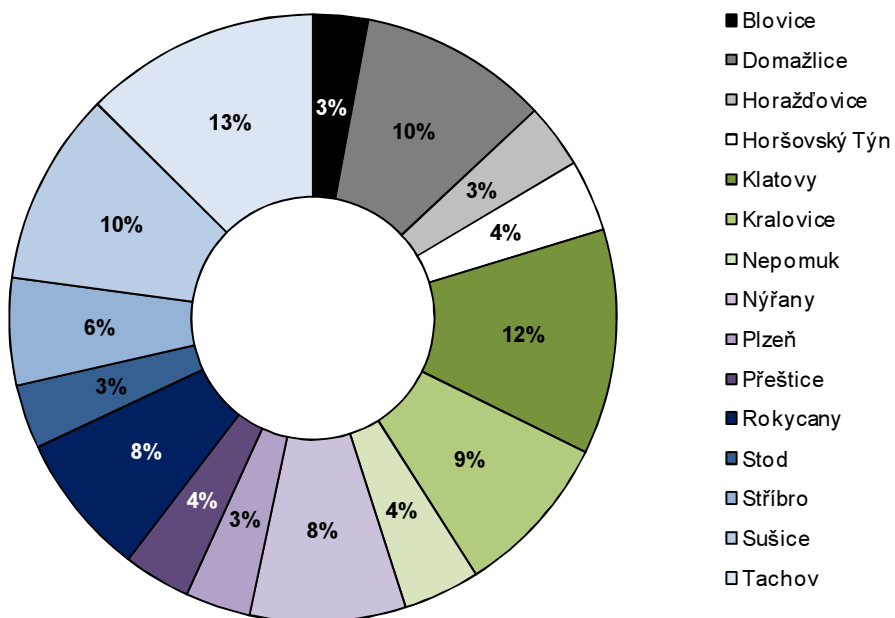
Název obce	Kód obce	Celková výměra půdy v ha	Země- dělská půda	z toho				Nezemě- dělská půda	v tom			
				orná půda	zahrada	ovocný sad	trvalý travní porost		lesní pozemek	vodní plocha	zastavěná plocha a nádvoří	ostatní plocha
Veselá	560235	306	282	250	8	-	24	24	-	4	6	15
Vidice	554421	1 195	826	511	10	2	303	369	303	7	8	51
Vísky	579289	138	129	100	4	-	26	9	1	1	2	4
Vičí	566691	398	208	113	6	0	88	190	171	2	5	12
Vičtejn	540706	401	293	183	8	-	102	109	80	0	5	24
Vlkanov	566250	429	296	269	4	-	23	133	104	2	4	22
Vochoz	559601	542	476	440	19	1	16	66	2	8	13	42
Volduchy	560251	1 258	771	675	26	0	70	488	372	16	28	72
Vranov	579491	483	292	201	6	-	84	191	131	13	5	42
Vrčeň	558559	705	376	295	15	-	66	329	269	8	10	42
Vrhavěč	557455	1 211	804	440	46	2	315	407	275	11	24	97
Vřeskovice	566055	874	545	498	12	-	35	329	289	5	11	25
Vstíř	558567	771	664	496	12	-	156	107	20	25	14	48
Všehrady	566497	552	354	328	6	5	15	198	152	4	4	39
Všekary	566071	855	348	322	6	0	20	507	473	2	5	27
Všenice	566799	268	171	118	13	-	41	97	69	2	6	19
Všepadly	554448	492	381	285	5	-	91	111	70	12	5	24
Všeruby	554456	3 848	2 633	1 634	23	-	976	1 214	875	50	24	266
Všeruby	559628	2 357	1 610	1 339	44	26	201	748	541	19	27	160
Výrov	566969	950	799	777	9	1	12	152	83	5	19	45
Vysoká Libyně	530280	1 285	485	426	5	-	55	800	733	14	7	46
Zadní Chodov	541362	1 388	743	553	7	-	182	645	456	27	11	150
Zahořany	554464	2 117	1 534	935	33	1	565	583	398	34	30	121
Zahrádka	578827	1 533	626	454	8	-	164	907	787	30	7	83
Záchlumí	541664	442	241	203	5	-	33	201	169	2	7	23
Zavlekov	557463	1 345	831	506	24	-	301	514	269	70	16	159
Zbiroh	560260	3 194	1 025	749	65	2	209	2 169	1 834	31	45	260
Zborovy	578312	677	432	276	8	-	148	245	200	4	6	36
Zbůch	559661	857	419	334	37	3	45	438	153	9	40	235
Zdemyslice	558583	476	384	245	24	0	114	92	25	10	11	47
Zemětice	558591	625	472	354	11	-	108	153	88	10	13	42
Zhoř	541460	1 056	570	521	5	-	44	486	440	4	6	37
Zruč-Senec	559679	887	477	366	60	2	48	410	288	17	37	69
Zvíkovec	541061	395	277	186	13	2	77	118	37	15	6	59
Žákava	530182	947	599	371	14	1	213	349	254	20	14	62
Ždánov	554472	337	264	218	5	-	41	73	42	7	4	20
Ždírec	558605	934	501	325	41	0	135	432	326	16	15	76
Železná Ruda	557528	7 981	956	32	14	2	909	7 025	6 437	101	43	444
Žihle	559695	3 986	1 384	1 119	34	4	227	2 602	2 357	33	34	178
Žihobce	557536	2 581	1 756	954	42	6	754	825	584	33	27	181
Žichovice	557544	526	276	185	20	2	69	249	173	17	13	47
Žilov	559709	633	362	311	11	-	40	271	232	4	9	26
Žinkovy	558630	2 045	1 305	855	42	0	407	740	489	93	31	128
Životice	540137	430	167	115	6	-	46	262	228	8	3	23

## Bilance půdy

### Výměra půdy v okresech Plzeňského kraje k 31. 12. 2014

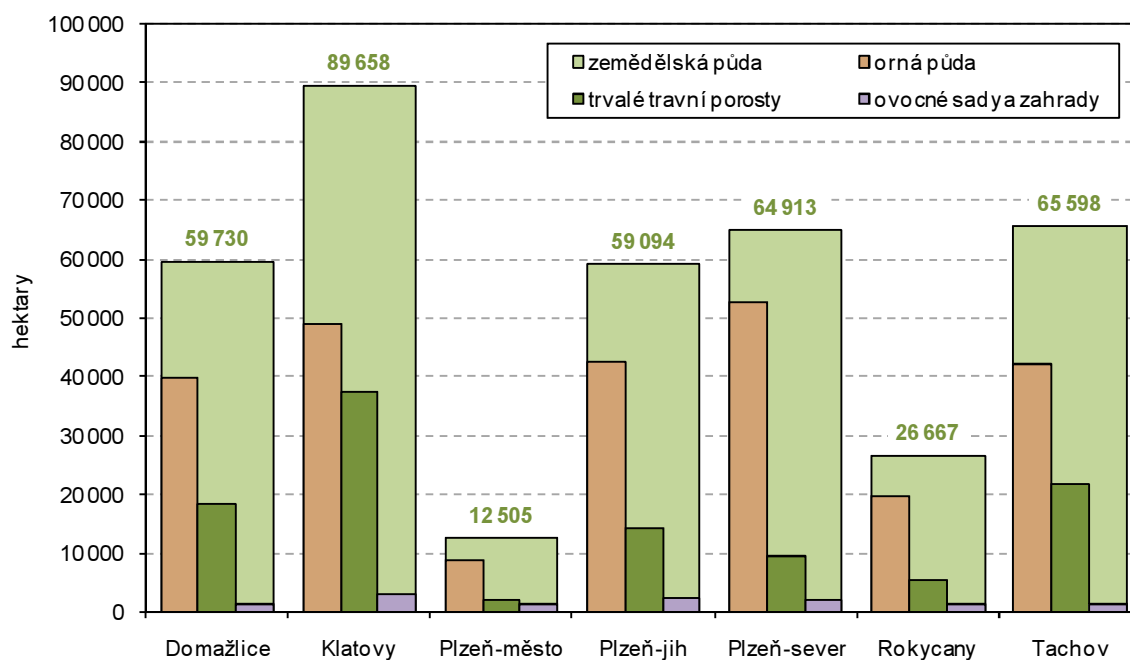


### Výměra půdy ve SO ORP Plzeňského kraje k 31. 12. 2014

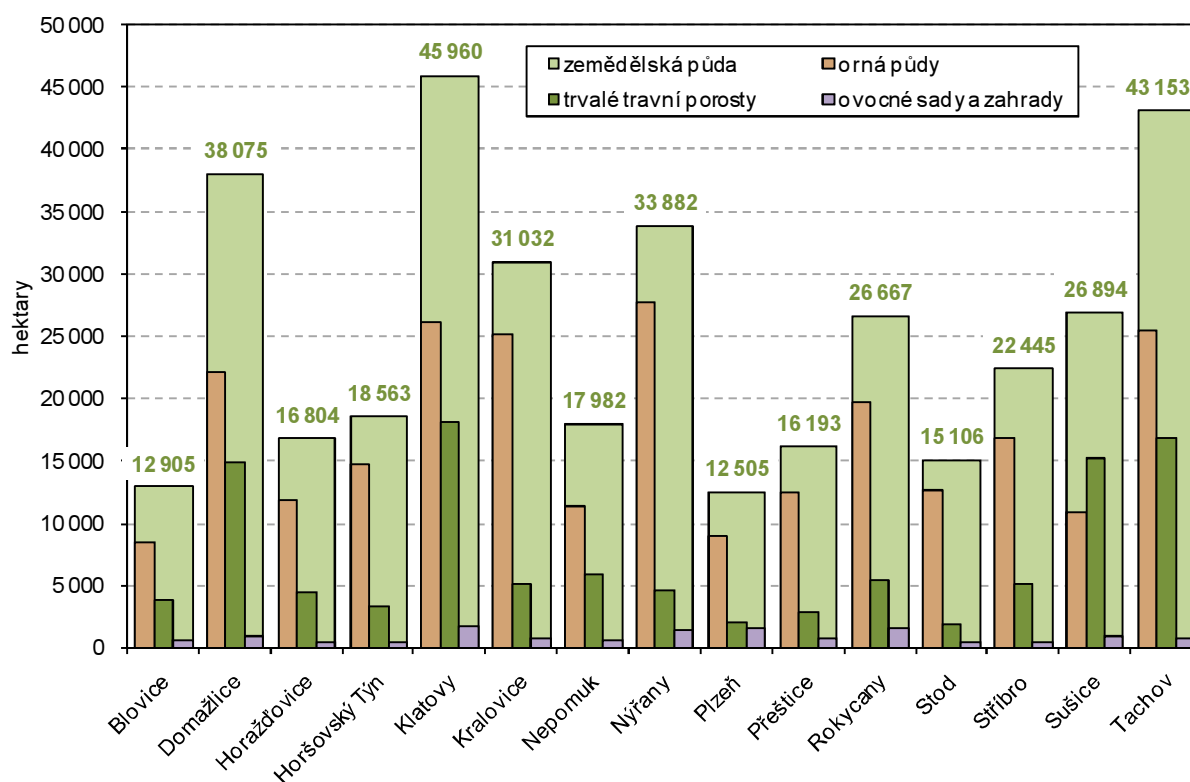


## Bilance půdy

### Zemědělská půda v okresech Plzeňského kraje k 31. 12. 2014

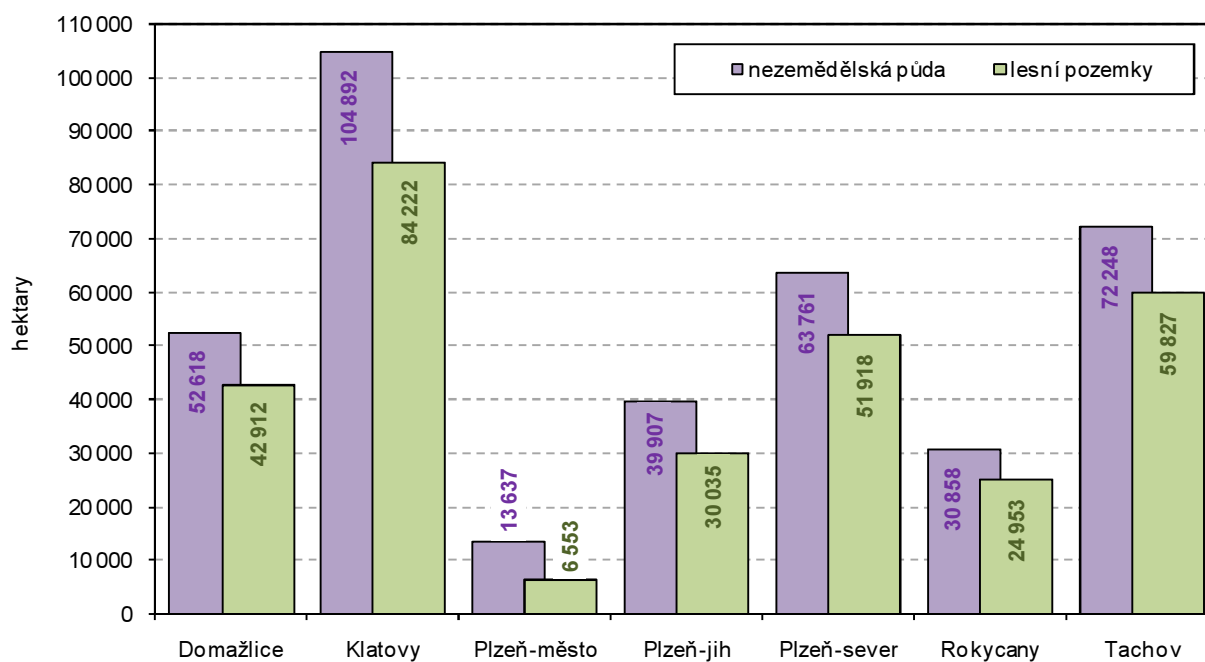


### Zemědělská půda ve SO ORP Plzeňského kraje k 31. 12. 2014

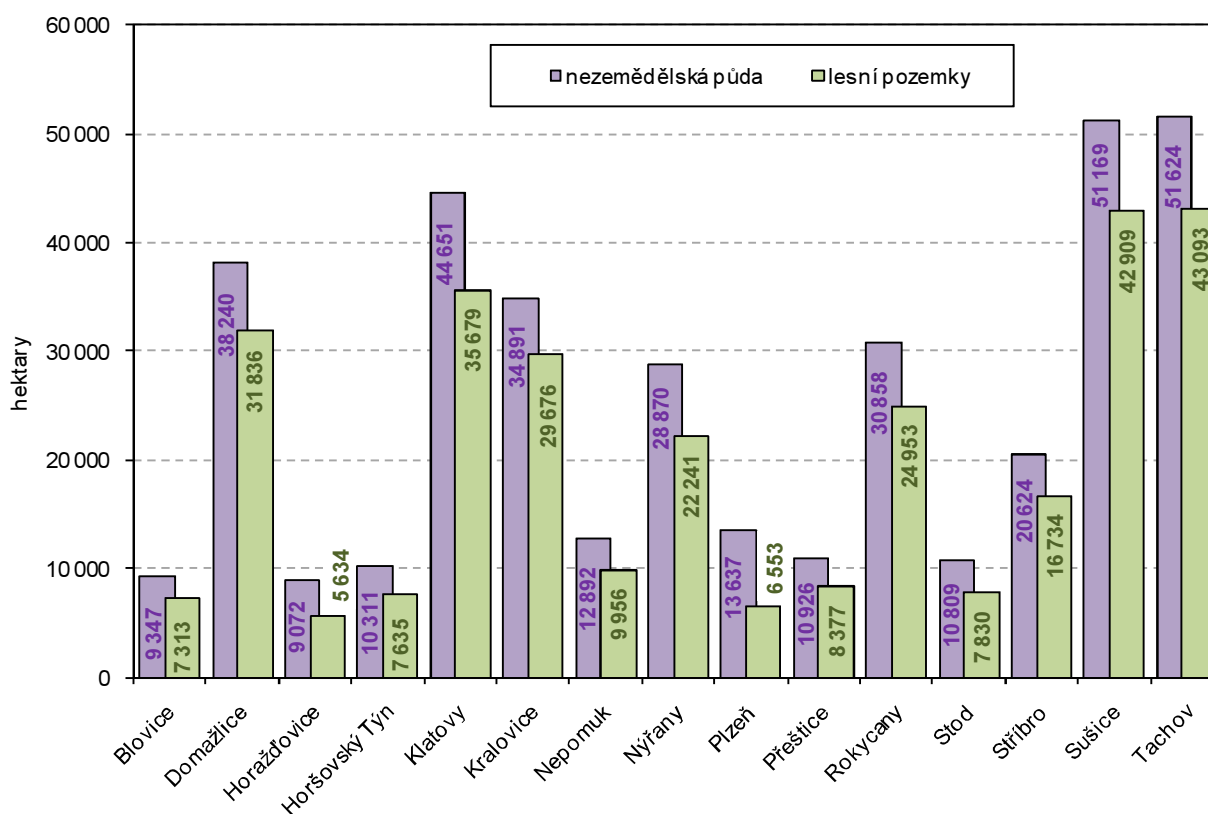


## Bilance půdy

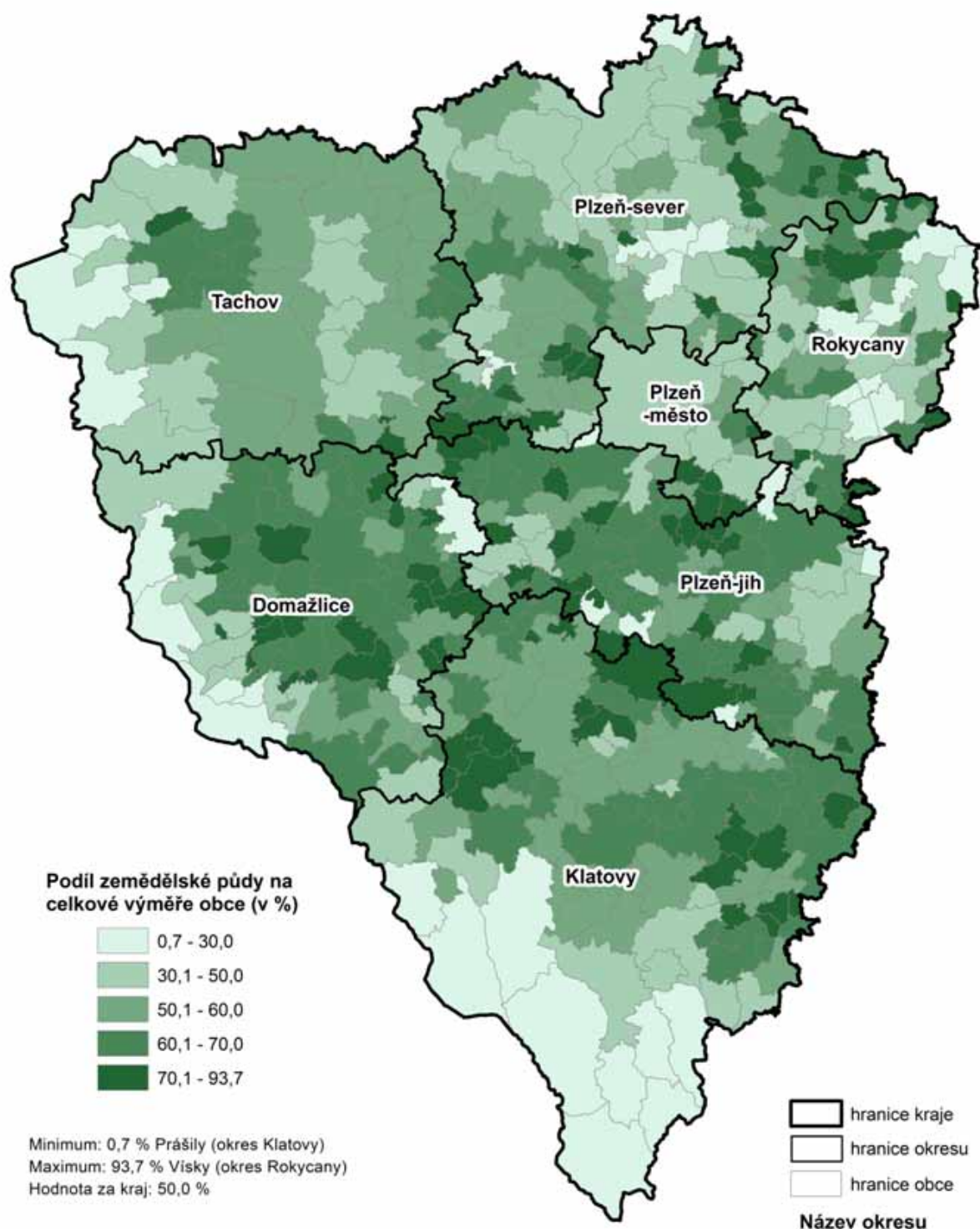
### Nezemědělská půda v okresech Plzeňského kraje k 31. 12. 2014



### Nezemědělská půda ve SO ORP Plzeňského kraje k 31. 12. 2014



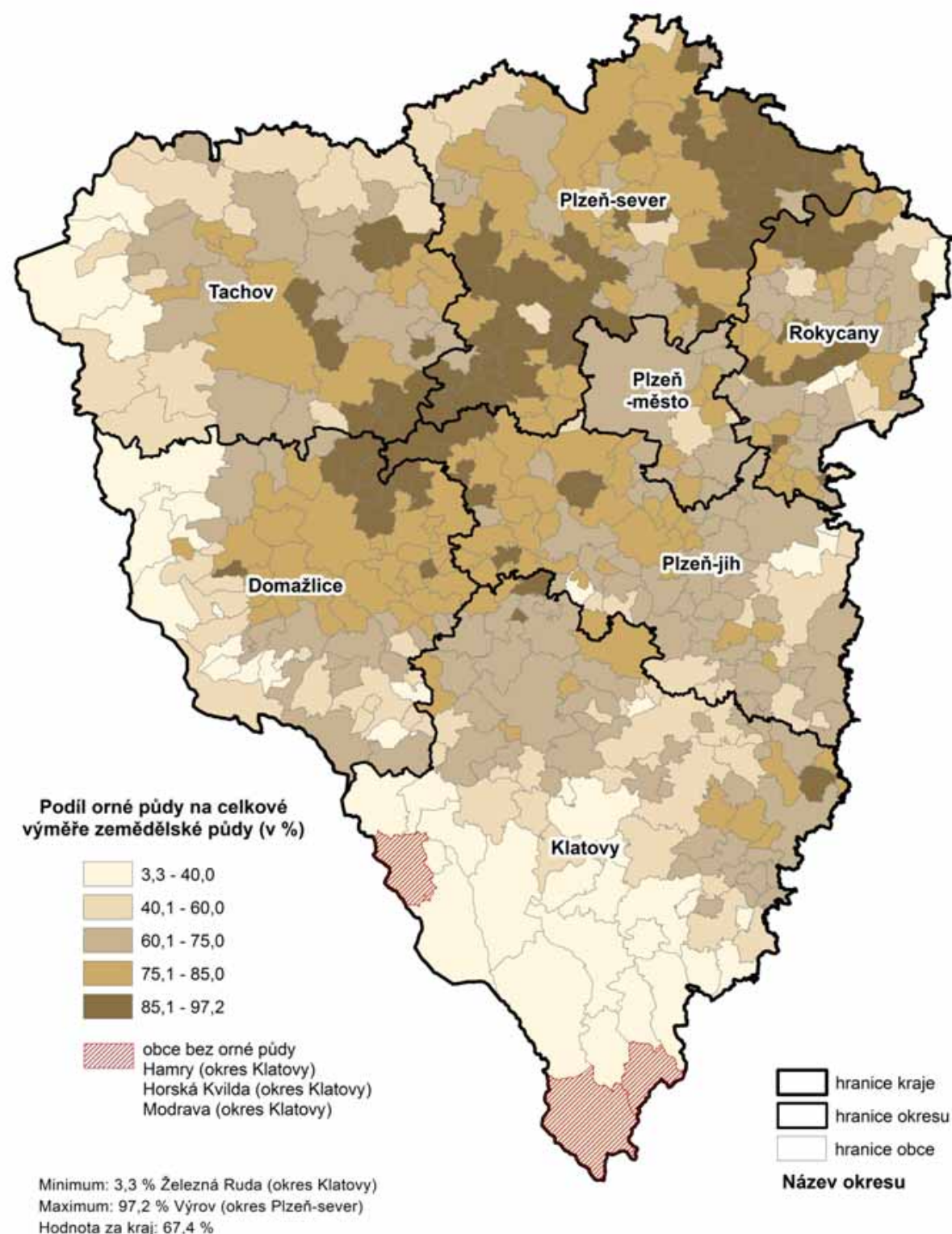
## Zemědělská půda v obcích Plzeňského kraje k 31. 12. 2014



0 10 20 km

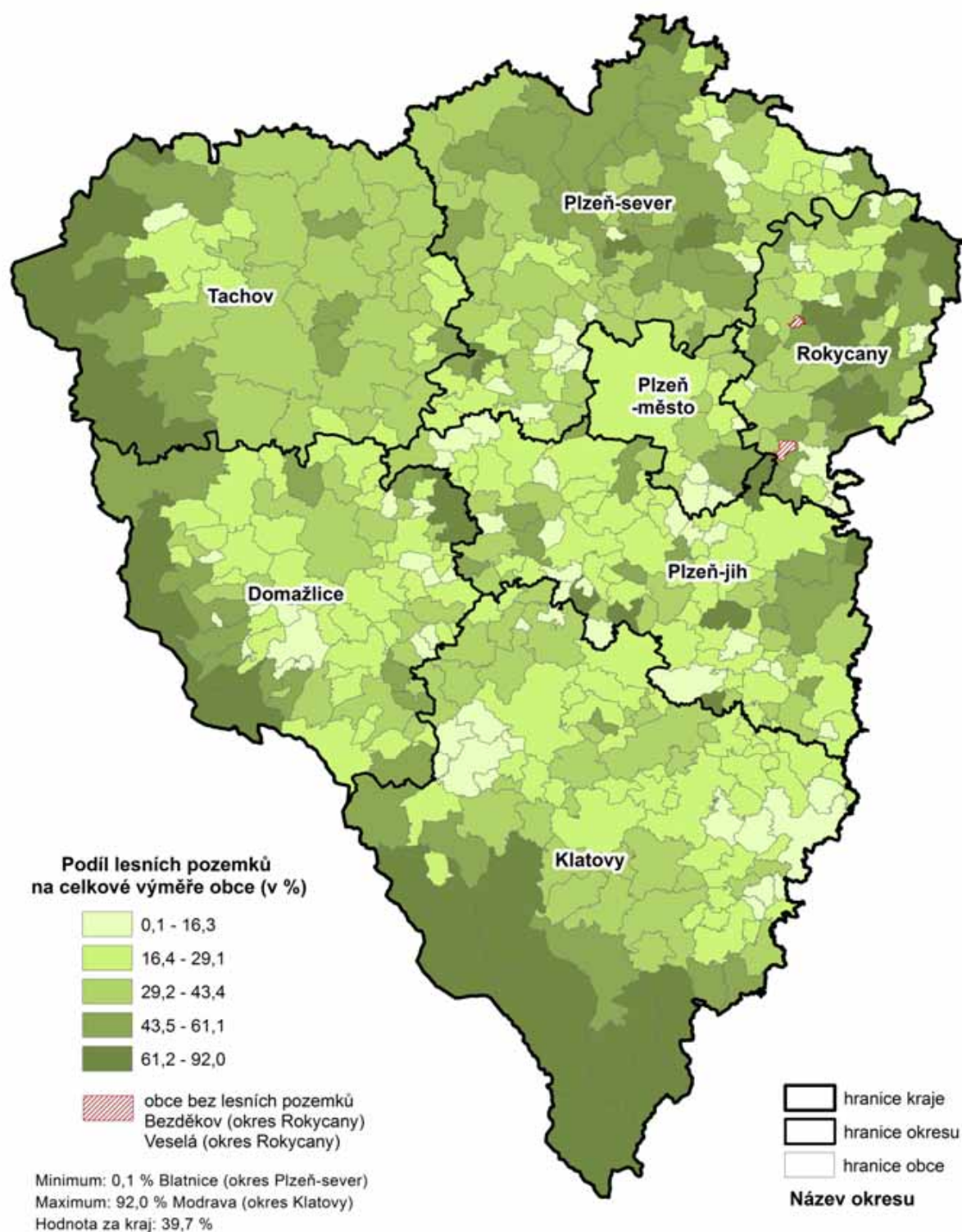
Zdroj: ČSÚ, 2015

## Orná půda v obcích Plzeňského kraje k 31. 12. 2014



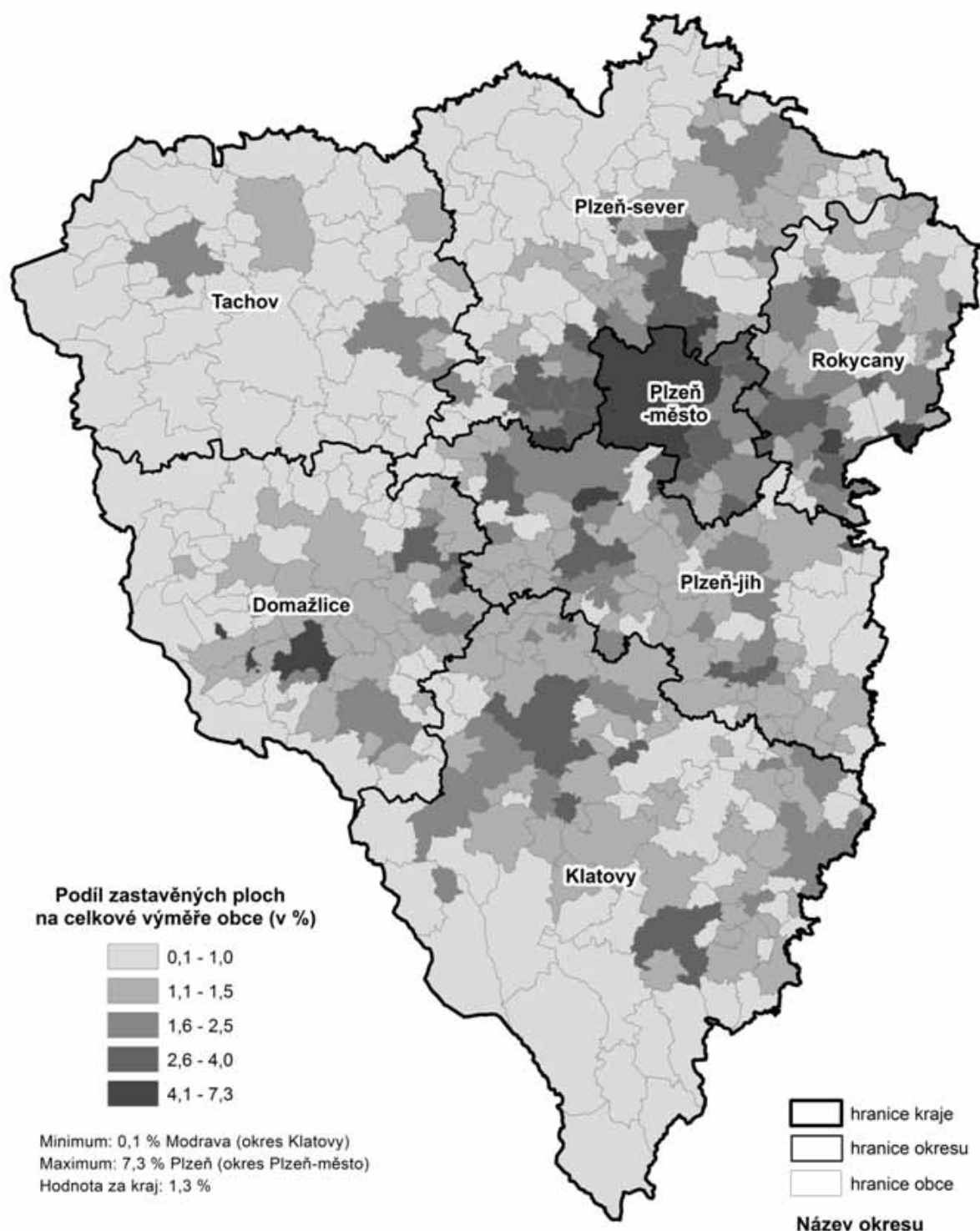
Zdroj: ČSÚ, 2015

## Lesní pozemky v obcích Plzeňského kraje k 31. 12. 2014



Zdroj: ČSÚ, 2015

## Zastavěná plocha v obcích Plzeňského kraje k 31. 12. 2014



0 10 20 km

Zdroj: ČSÚ, 2015



## Vývoj počtu obyvatel

**Tab. 2 Vývoj počtu obyvatel**

(stav k 31. 12.)

Název obce	Kód obce	2008	2009	2010	2011	2012	2013	2014
Babylon	553433	289	296	285	293	296	304	308
Bdeněves	566756	558	586	606	633	652	648	655
Běhařov	541842	187	183	188	204	205	207	207
Bělá nad Radbuzou	553441	1 870	1 874	1 885	1 764	1 764	1 767	1 773
Benešovice	560723	170	171	185	168	169	179	189
Běšiny	555797	844	848	847	844	831	812	811
Bezděkov	541095	118	114	113	125	131	132	132
Bezděkov	555801	918	931	925	938	939	947	949
Bezdrůžice	560740	976	980	976	944	933	911	913
Bezvěrov	558656	672	676	688	673	666	669	670
Bílov	530239	79	82	84	88	83	84	87
Biřkov	578088	138	135	134	138	135	131	128
Blatnice	558672	752	754	753	762	778	800	820
Blažim	566764	61	62	65	61	67	68	65
Blížejov	553450	1 386	1 412	1 431	1 455	1 451	1 461	1 451
Blovice	557587	4 085	4 088	4 110	4 168	4 153	4 141	4 155
Bohy	566471	91	90	110	150	130	123	127
Bolešiny	555835	707	715	724	734	755	766	767
Bolkov	540463	56	58	54	56	59	58	57
Bor	560758	4 404	4 378	4 334	4 189	4 129	4 153	4 151
Borovno	566705	93	91	91	89	89	91	89
Borovy	542156	228	224	226	230	235	230	224
Brnířov	566136	367	380	380	390	391	387	385
Brod nad Tichou	541605	233	238	237	248	256	258	250
Brodeslavy	566489	72	72	73	78	76	73	75
Broumov	541401	111	110	110	116	112	124	129
Břasy	559725	2 144	2 184	2 203	2 203	2 237	2 216	2 219
Březina	559733	315	321	333	335	343	358	353
Břežany	541923	165	164	169	182	182	191	189
Bučí	558699	154	155	150	151	154	159	176
Budětice	555894	297	307	300	293	305	303	305
Bujesily	559741	61	60	60	60	61	59	61
Buková	546372	210	215	220	227	233	228	226
Bukovec	553506	89	87	98	95	95	91	98
Bukovník	530085	82	83	83	87	83	82	73
Bušovice	559750	514	521	530	547	561	575	587
Cebiv	560782	267	274	268	265	269	274	275
Cekov	559768	116	119	117	129	133	126	125
Ctiboř	579459	343	339	338	346	354	342	327
Čachrov	555941	517	499	483	525	532	523	525
Částkov	560804	343	348	335	357	365	361	364
Čečovice	566080	70	78	86	93	97	99	107
Čeminy	558711	260	254	256	245	244	244	244
Čermná	553514	224	226	226	227	231	239	235
Černíkov	553531	335	329	331	333	333	332	328
Černíkovice	566632	77	78	76	73	73	75	72
Černošín	560812	1 227	1 212	1 196	1 171	1 159	1 159	1 158
Černovice	566098	198	193	181	185	171	170	156
Čerňovice	530328	119	128	134	145	156	165	185
Červené Poříčí	542172	230	234	236	232	227	230	225
Česká Bříza	558745	507	519	538	550	547	545	558
Česká Kubice	553549	709	798	838	847	851	866	891
Číhaň	542024	200	200	198	202	200	197	204
Čilá	540927	22	22	22	20	18	18	17

Vývoj počtu obyvatel

**Tab. 2 Vývoj počtu obyvatel**

(stav k 31. 12.)

1. pokračování

Název obce	Kód obce	2008	2009	2010	2011	2012	2013	2014
Čimice	578495	149	150	156	180	178	175	174
Čížice	557641	495	514	526	506	525	530	536
Čížkov	557650	642	629	652	672	679	667	657
Čmelíny	578568	113	112	112	119	120	123	124
Dešenice	556041	680	679	702	689	680	675	687
Díly	553557	377	382	386	391	394	397	377
Dlažov	556068	422	435	447	480	484	479	457
Dlouhá Ves	556076	831	845	838	831	832	830	832
Dlouhý Újezd	560839	352	353	360	384	382	383	381
Dnešice	557668	897	832	841	821	827	816	822
Dobršín	530123	109	106	106	100	98	102	100
Dobřany	557676	6 070	6 137	6 198	6 107	6 145	6 113	6 162
Dobříč	558770	381	391	397	396	410	409	412
Dobřív	559776	1 182	1 189	1 213	1 255	1 270	1 271	1 286
Dolany	556106	801	823	829	856	858	878	888
Dolany	558788	264	268	275	278	280	291	289
Dolce	539945	280	271	275	270	272	274	272
Dolní Bělá	558796	445	437	436	420	414	413	426
Dolní Hradiště	558800	40	44	41	42	43	43	47
Dolní Lukavice	557684	840	869	878	870	868	888	902
Domažlice	553425	10 946	10 957	10 957	11 031	11 104	11 110	11 127
Domoraz	578517	52	52	51	52	51	56	54
Drahkov	540251	145	128	128	125	122	123	124
Drahoňův Újezd	530379	136	141	134	133	134	134	141
Drahotín	553573	165	151	154	183	188	190	188
Dražeň	578665	154	152	152	153	151	152	154
Draženov	553581	437	443	433	413	401	403	409
Dražovice	566683	164	163	158	165	164	159	157
Druztová	558834	689	697	678	691	709	729	738
Dýšina	558851	1 582	1 606	1 595	1 790	1 797	1 806	1 829
Ejpovice	559792	607	610	632	645	630	639	660
Erpužice	560855	354	356	358	351	351	349	352
Frymburk	578525	109	115	118	107	107	113	111
Halže	560863	971	978	981	982	986	957	967
Hamry	578240	109	107	108	110	113	116	122
Hartmanice	556181	1 076	1 071	1 071	1 050	1 046	1 057	1 046
Hejtná	541796	160	168	173	182	183	176	176
Heřmanova Huť	558869	1 826	1 803	1 810	1 806	1 799	1 784	1 747
Hlavňovice	556203	489	490	485	487	484	488	479
Hlince	566390	68	67	63	66	66	65	67
Hlohová	553620	253	251	254	251	246	252	261
Hlohovčice	566641	200	195	189	183	184	180	170
Hlohovice	559806	343	335	340	328	330	325	318
Hnačov	542083	96	94	112	112	109	98	94
Hněvnice	530221	97	100	105	108	109	107	108
Holoubkov	559814	1 480	1 448	1 449	1 465	1 483	1 454	1 424
Holovousy	566730	58	58	60	58	59	60	63
Holýšov	553654	4 954	4 946	4 967	4 943	4 975	4 995	5 005
Honezovice	540668	222	227	227	231	226	230	230
Hora Svatého Václava	566276	57	58	58	62	65	66	67
Horaždovice	556254	5 676	5 650	5 607	5 567	5 526	5 502	5 428
Horní Bělá	558877	585	582	584	564	561	545	541
Horní Bříza	558885	4 523	4 493	4 481	4 340	4 299	4 305	4 291
Horní Kamenice	553662	219	223	228	234	238	236	229

Vývoj počtu obyvatel

**Tab. 2 Vývoj počtu obyvatel**

(stav k 31. 12.)

2. pokračování

Název obce	Kód obce	2008	2009	2010	2011	2012	2013	2014
Horní Kozolupy	541290	246	252	255	237	235	240	245
Horní Lukavice	539821	387	394	397	390	393	399	415
Horská Kvilda	542091	78	88	98	76	72	66	64
Horšice	557722	432	432	436	419	419	414	409
Horšovský Týn	553671	4 915	4 945	4 947	4 976	4 984	4 994	4 970
Hostouň	553689	1 425	1 373	1 369	1 335	1 315	1 311	1 313
Hošťka	560898	474	461	444	418	429	429	422
Hradec	557731	497	515	521	527	529	526	535
Hrádek	556301	1 360	1 376	1 391	1 396	1 392	1 395	1 407
Hrádek	559822	3 030	3 003	2 976	2 889	2 866	2 860	2 862
Hradešice	556319	415	431	435	428	425	419	418
Hradiště	541001	24	25	22	29	29	33	32
Hradiště	557749	267	266	253	225	220	215	211
Hradiště	566179	162	166	169	169	166	163	158
Hromnice	558915	1 088	1 112	1 138	1 139	1 148	1 181	1 198
Hůrky	559849	226	228	226	236	235	236	234
Hvozd	558931	243	242	251	264	268	266	256
Hvoždany	566331	30	31	30	33	32	32	30
Chanovice	556335	745	758	754	750	743	742	733
Cheznovice	559857	748	751	765	769	761	760	749
Chlistov	556343	107	106	113	116	113	112	113
Chlum	540803	51	52	52	45	47	46	44
Chlum	557773	211	211	220	224	222	223	233
Chlumčany	557781	2 466	2 422	2 428	2 462	2 444	2 402	2 370
Chlumy	540307	182	183	173	193	207	207	206
Chocenice	557803	567	567	564	559	567	567	561
Chocomyšl	553727	124	114	114	111	110	118	116
Chodov	553735	771	780	799	757	776	771	771
Chodová Planá	560901	1 840	1 840	1 880	1 858	1 850	1 835	1 852
Chodská Lhota	553743	425	432	433	421	420	423	425
Chodský Újezd	560910	755	777	779	773	786	768	761
Chomle	541141	69	70	66	64	62	62	62
Chotěšov	557838	2 730	2 762	2 815	2 791	2 764	2 748	2 782
Chotikov	558940	935	997	1 044	1 089	1 099	1 115	1 142
Chrást	558966	1 811	1 820	1 825	1 815	1 837	1 870	1 866
Chrastavice	553751	362	355	356	371	375	388	390
Chříč	558974	181	188	186	205	201	213	202
Chudenice	556378	749	769	785	784	772	749	755
Chudenín	556386	641	656	633	604	597	589	588
Chválenice	557846	568	576	579	660	678	688	687
Janovice nad Úhlavou	556394	2 222	2 256	2 251	2 236	2 268	2 264	2 271
Jarov	558982	131	129	130	131	136	135	132
Jarov	578541	242	235	239	230	232	224	224
Javor	541869	84	80	79	76	76	77	71
Ježovy	541753	216	220	213	235	232	242	237
Kaceřov	558991	117	116	122	124	129	134	138
Kakejčov	579017	87	83	85	93	97	95	90
Kamenec	566811	49	54	54	58	59	61	60
Kamenný Újezd	541150	664	668	682	683	698	720	726
Kanice	566144	168	168	167	179	187	187	192
Kaničky	553778	34	30	30	29	28	26	27
Kařez	559903	606	639	617	611	625	632	648
Kařízek	530361	47	50	54	47	49	51	52
Kasejovice	557862	1 347	1 311	1 300	1 298	1 281	1 271	1 280

Vývoj počtu obyvatel

**Tab. 2 Vývoj počtu obyvatel**

(stav k 31. 12.)

3. pokračování

Název obce	Kód obce	2008	2009	2010	2011	2012	2013	2014
Kašperské Hory	556432	1 598	1 563	1 544	1 483	1 473	1 458	1 458
Kaznějov	559008	3 160	3 175	3 175	3 151	3 146	3 140	3 118
Kbel	557871	292	293	301	316	308	303	295
Kbelany	538183	82	86	93	94	97	103	100
Kdyně	553786	5 213	5 233	5 246	5 215	5 251	5 242	5 283
Kejnice	541826	114	113	109	111	111	109	111
Klabava	559911	438	451	441	443	444	457	461
Kladruby	559920	149	151	154	149	161	167	166
Kladruby	560928	1 480	1 480	1 503	1 553	1 562	1 572	1 572
Klášteř	557897	164	170	170	200	207	205	206
Klatovy	555771	22 817	22 789	22 748	22 479	22 424	22 367	22 344
Klenčí pod Čerchovem	553794	1 285	1 303	1 286	1 298	1 301	1 293	1 298
Klenová	541851	125	124	122	126	128	125	121
Kočín	578771	124	121	118	131	129	120	127
Kočov	541559	200	193	194	203	199	196	200
Kokašice	541494	250	259	256	268	260	259	250
Kolinec	556467	1 513	1 529	1 526	1 461	1 454	1 439	1 454
Koloveč	553816	980	987	990	999	986	1 003	998
Konstantinovy Lázně	560952	946	935	935	938	932	910	912
Kopidlo	559024	124	121	120	129	133	130	130
Kornatice	579033	147	148	161	163	168	168	169
Koryta	559032	136	135	133	135	133	133	132
Kostelec	503916	546	542	546	496	512	521	563
Kotovice	540633	286	290	300	298	307	314	311
Kout na Šumavě	553824	1 175	1 159	1 149	1 137	1 145	1 150	1 147
Kovčín	578177	90	81	83	81	76	79	81
Kozlovice	540200	86	87	85	87	92	94	86
Kozojedy	559041	637	632	618	595	586	588	591
Kozolupy	559059	958	960	956	987	1 012	1 009	1 023
Kožlany	559067	1 435	1 410	1 429	1 386	1 393	1 396	1 383
Kralovice	559075	3 531	3 528	3 512	3 485	3 502	3 504	3 507
Kramolín	557943	117	115	124	115	117	110	111
Krašovice	559083	379	368	372	378	390	388	381
Krsy	559091	226	217	220	223	233	241	238
Křelovice	559105	225	231	235	229	224	228	232
Křenice	556505	188	196	197	188	187	188	193
Křenovy	553832	139	139	138	139	137	136	131
Kšice	560979	198	194	203	215	213	210	206
Kunějovice	559121	130	129	133	138	147	152	159
Kvášňovice	541931	122	126	127	121	121	119	119
Kvíčovice	553841	334	342	356	370	372	375	379
Kyšice	559130	771	757	779	887	887	901	925
Ledce	559148	720	734	746	764	784	793	794
Lesná	561002	511	495	486	458	463	452	450
Lestkov	561011	383	386	379	400	413	417	413
Letiny	557951	609	616	631	636	656	669	680
Letkov	540561	453	462	478	608	611	624	649
Lhota pod Radčem	567001	312	314	314	321	315	322	327
Lhotka u Radnic	559946	77	72	69	70	67	66	64
Lhůta	578606	162	162	164	168	176	174	175
Libkov	553859	112	109	111	114	114	113	113
Liblín	559954	279	284	287	288	284	282	271
Líně	559164	2 413	2 419	2 446	2 459	2 485	2 490	2 519
Lisov	540064	108	109	112	117	115	116	116

Vývoj počtu obyvatel

**Tab. 2 Vývoj počtu obyvatel**

(stav k 31. 12.)

4. pokračování

Název obce	Kód obce	2008	2009	2010	2011	2012	2013	2014
Lišina	540617	152	159	164	164	157	157	160
Lišná	559962	167	162	165	175	183	179	185
Lištany	559172	671	687	703	724	729	719	736
Lité	566420	182	199	197	213	211	214	210
Litohlavy	553611	512	507	501	496	501	494	499
Lochousice	566462	117	120	119	112	113	116	116
Lom u Tachova	541702	413	418	415	412	413	410	415
Lomec	578070	104	104	100	121	120	129	129
Losiná	558001	936	955	971	1 182	1 219	1 246	1 257
Loučim	553867	114	111	114	129	133	130	124
Louňová	558010	53	55	62	62	73	79	86
Loza	566446	263	269	274	266	265	260	255
Lužany	558028	658	650	638	639	636	656	653
Luženičky	553891	308	310	312	328	331	334	350
Malý Bor	556629	566	570	557	554	544	536	535
Manětín	559202	1 182	1 176	1 179	1 177	1 178	1 165	1 142
Maňovice	578410	41	40	41	37	34	34	42
Meclov	553913	1 108	1 130	1 155	1 132	1 120	1 106	1 117
Měčín	556637	1 128	1 131	1 127	1 139	1 158	1 153	1 148
Medový Újezd	579009	224	227	228	216	215	232	229
Měcholupy	539716	216	208	207	217	224	235	240
Merklín	558044	1 101	1 173	1 199	1 160	1 186	1 167	1 201
Město Touškov	559211	2 027	2 048	2 079	2 069	2 074	2 063	2 077
Mešno	579084	94	93	94	91	87	89	87
Mezholezy (dříve okres Domažlice)	553921	91	93	89	82	87	94	91
Mezholezy (dříve okres Horš. Týn)	553930	146	140	142	146	142	136	137
Mezihoří	578461	62	72	71	67	63	65	63
Milavče	553948	573	575	577	567	575	588	606
Mileč	558052	367	375	355	382	389	398	390
Milínov	530140	196	189	186	191	189	190	194
Milíře	541532	193	223	231	233	242	242	241
Mirošov	559997	2 186	2 218	2 207	2 194	2 232	2 233	2 232
Mířkov	553956	300	300	295	262	263	267	293
Mišov	546399	106	105	104	113	111	109	103
Mladotice	559237	556	556	558	555	563	563	553
Mladý Smolivec	558061	705	720	716	721	714	731	727
Mlečice	560006	290	288	289	314	303	309	307
Mlýnské Struhadlo	542059	49	49	49	49	46	51	46
Mnichov	566292	231	232	233	244	239	240	234
Močerady	599174	66	66	64	59	58	62	59
Modrava	542148	55	55	66	69	70	70	70
Mohelnice	558079	65	68	66	71	66	62	61
Mochtín	556718	958	980	981	969	998	997	1 016
Mokrosuky	556726	129	124	129	129	129	132	133
Mokrouše	540641	180	174	178	207	221	228	230
Mrákov	553981	1 150	1 172	1 164	1 163	1 169	1 153	1 142
Mrtník	559245	302	311	324	341	344	343	345
Mutěnin	553999	261	269	270	259	247	245	254
Myslinka	566543	155	159	164	167	176	183	193
Myslív	556734	443	448	452	455	440	431	424
Myslovice	541745	107	115	113	120	120	130	131
Mýto	560014	1 495	1 483	1 490	1 523	1 512	1 504	1 521
Nadryby	559253	102	107	107	109	109	117	117
Nalžovské Hory	556751	1 210	1 204	1 202	1 194	1 196	1 180	1 159

## Vývoj počtu obyvatel

**Tab. 2 Vývoj počtu obyvatel**

(stav k 31. 12.)

5. pokračování

Název obce	Kód obce	2008	2009	2010	2011	2012	2013	2014
Nebílovy	540340	328	332	329	341	338	336	337
Nečtiny	559261	627	638	632	625	610	622	616
Nehodiv	578223	78	78	78	82	77	73	72
Nekmíř	559270	431	442	445	450	452	464	476
Nekvasovy	558095	188	187	184	187	172	164	162
Nemanice	554006	286	284	275	270	259	260	260
Němčice	599166	123	129	126	129	130	129	125
Němčovice	566837	125	122	119	140	144	147	148
Nepomuk	558109	3 778	3 794	3 780	3 815	3 804	3 818	3 773
Netunice	558117	184	189	192	189	184	195	197
Neuměř	554022	130	134	135	144	141	138	139
Neurazy	558125	906	889	905	913	921	897	896
Nevíd	541192	164	169	173	175	178	180	181
Nevolice	554031	166	168	173	176	174	173	174
Nevřeň	559288	228	235	236	264	264	272	280
Nezamyslice	578533	214	219	218	224	220	217	210
Nezbavětice	553590	171	172	175	199	205	211	213
Nezdice	542296	198	201	202	214	212	209	210
Nezdice na Šumavě	556815	359	343	337	314	319	324	324
Nezdřev	540102	122	118	117	111	110	105	107
Nezvěstice	558141	1 380	1 390	1 422	1 454	1 439	1 441	1 436
Nová Ves	540269	240	251	252	268	272	267	285
Nová Ves	599131	139	140	141	135	139	141	139
Nové Mitrovce	558176	311	315	307	320	321	323	311
Nový Kramolín	554057	244	243	242	235	233	225	212
Nýrsko	556831	5 180	5 140	5 142	5 055	5 006	4 978	4 957
Nýřany	559300	7 050	7 061	7 092	7 121	7 126	7 112	7 101
Obora	541443	105	107	111	112	116	115	125
Obora	559318	454	461	474	502	513	520	519
Obytce	541915	187	196	205	201	207	208	211
Olbramov	566888	76	73	69	57	54	48	46
Olšany	541958	208	212	210	201	200	200	205
Oplot	539783	341	344	338	345	340	331	332
Osek	560057	1 293	1 325	1 330	1 302	1 309	1 306	1 309
Oselce	558184	378	352	348	339	349	337	337
Ostrov u Bezdružic	559326	198	193	206	216	204	204	206
Ostrovec-Lhotka	566993	98	102	104	105	103	100	98
Ostřetice	578061	61	60	62	70	69	64	68
Osvračín	554073	555	561	560	589	605	593	597
Ošelín	541681	112	108	111	135	162	158	167
Otěšice	540293	155	152	149	149	147	138	135
Otov	566209	96	93	87	98	101	102	97
Pačejov	556912	809	797	809	786	793	784	782
Pařezov	599182	127	133	144	143	151	158	172
Pasečnice	554081	196	194	199	188	193	194	196
Pastuchovice	566781	74	75	73	72	67	71	75
Pec	554090	244	246	243	244	239	232	235
Pelechy	566373	62	65	62	72	71	77	77
Pernarec	559334	753	762	777	772	763	769	766
Petrovice u Sušice	556921	581	582	580	601	606	598	604
Planá	561134	5 567	5 588	5 603	5 522	5 485	5 465	5 430
Pláně	530336	256	263	267	265	273	265	257
Plánice	556955	1 708	1 704	1 708	1 703	1 691	1 671	1 656
Plasy	559351	2 662	2 661	2 670	2 637	2 617	2 617	2 611

## Vývoj počtu obyvatel

**Tab. 2 Vývoj počtu obyvatel**

(stav k 31. 12.)

6. pokračování

Název obce	Kód obce	2008	2009	2010	2011	2012	2013	2014
Plešnice	559369	251	253	254	258	276	277	286
Plískov	566861	119	119	125	116	120	123	123
Plzeň	554791	169 273	169 935	168 808	167 302	167 472	168 034	169 033
Přovany	559377	381	386	409	418	412	410	408
Poběžovice	554111	1 679	1 670	1 700	1 656	1 616	1 600	1 596
Pocinovice	554120	557	559	562	549	548	570	559
Poděvousy	566365	236	231	232	236	246	251	250
Podmokly	551686	173	175	174	172	161	169	166
Podmokly	560081	272	277	280	275	267	266	261
Polánka	553565	46	46	44	46	44	46	46
Poleň	541788	295	294	294	302	298	295	285
Postřekov	554138	1 146	1 136	1 137	1 129	1 121	1 113	1 122
Potvorov	530247	152	142	140	138	135	131	133
Prádlo	558231	259	276	257	271	273	268	260
Prášíly	556084	155	156	167	173	161	155	152
Prostiboř	541486	148	147	148	139	139	135	136
Předenice	540412	187	203	200	206	207	214	214
Předslav	557005	743	739	731	726	725	730	755
Přehýšov	559393	611	607	592	421	441	455	459
Přestavky	530131	210	215	220	222	227	225	223
Přeštice	558249	6 877	7 048	6 998	7 212	7 214	7 165	7 125
Příchovice	558257	1 025	1 041	1 058	1 059	1 072	1 082	1 093
Příkosice	579131	370	378	385	408	414	413	410
Přimda	561151	1 516	1 529	1 571	1 540	1 544	1 544	1 547
Příšov	567086	283	290	292	288	288	280	281
Přivětice	560111	195	191	193	202	205	207	208
Ptenín	558265	219	221	213	207	199	199	196
Pučlice	554154	337	340	341	347	350	346	346
Rabí	557013	476	479	497	492	488	502	507
Radkovice	540421	88	94	96	112	112	107	107
Radnice	560120	1 765	1 755	1 745	1 768	1 764	1 789	1 775
Raková	566942	201	202	211	224	223	237	241
Rejštejn	557021	235	241	247	257	250	246	242
Rochlov	559423	244	247	250	249	254	252	258
Rokycany	559717	14 274	14 086	13 821	14 001	14 013	14 002	14 031
Roupov	558290	249	250	257	262	253	256	257
Rozvadov	561169	810	808	782	776	756	750	725
Rybnice	559431	479	489	490	497	505	514	518
Rybník	554189	181	188	194	182	179	180	190
Řenče	558303	898	915	911	907	918	899	904
Sebečice	560146	65	65	63	67	69	67	69
Seč	558311	278	281	279	292	291	296	307
Sedlec	530271	75	75	81	96	99	101	103
Sedliště	540692	107	107	108	111	112	108	107
Semněvice	554201	169	172	181	176	180	187	203
Sirá	546488	116	120	119	123	124	125	127
Skapce	579467	96	107	107	90	99	101	100
Skašov	539937	233	239	244	236	246	245	242
Skomelno	566845	165	182	195	207	212	211	212
Skořice	506664	238	243	250	245	251	248	245
Slatina	566748	73	73	75	74	73	72	68
Slatina	578436	118	114	113	110	105	102	105
Smědčice	540722	222	235	242	247	253	270	267
Soběkury	558346	601	618	624	619	620	612	601

Vývoj počtu obyvatel

**Tab. 2 Vývoj počtu obyvatel**

(stav k 31. 12.)

7. pokračování

Název obce	Kód obce	2008	2009	2010	2011	2012	2013	2014
Soběšice	557099	379	391	399	388	385	380	385
Spálené Poříčí	558362	2 704	2 715	2 732	2 675	2 682	2 681	2 693
Spáňov	554251	188	190	189	192	186	181	184
Srbice	554260	383	385	393	402	393	382	387
Srby	540676	166	174	176	175	175	173	169
Srby	554278	401	413	406	405	411	421	429
Srní	557111	275	270	276	261	257	252	248
Staňkov	554294	3 209	3 278	3 268	3 243	3 218	3 248	3 276
Staré Sedliště	561185	1 150	1 145	1 183	1 248	1 312	1 311	1 302
Staré Sedlo	561193	235	245	246	244	246	241	243
Starý Plzenec	558371	4 485	4 469	4 500	4 847	4 888	4 955	4 977
Stod	558389	3 604	3 651	3 667	3 719	3 705	3 675	3 675
Strašice	560162	2 438	2 436	2 426	2 470	2 454	2 447	2 462
Strašín	557129	360	352	347	347	356	344	322
Stráž	554316	238	238	235	240	240	232	235
Stráž	561207	1 116	1 101	1 113	1 109	1 123	1 112	1 121
Strážov	557137	1 336	1 362	1 340	1 351	1 351	1 368	1 397
Střelice	540056	140	147	153	150	149	151	142
Stříbro	561215	7 961	8 000	8 056	7 895	7 830	7 769	7 746
Střížovice	558401	350	354	363	365	378	380	384
Studánka	561223	453	457	473	476	468	464	466
Studená	553603	42	42	41	41	41	39	38
Sulislav	561231	216	188	205	204	219	214	209
Sušice	557153	11 523	11 448	11 390	11 338	11 270	11 277	11 257
Svéradice	557161	355	359	357	344	333	325	329
Svojkovice	541176	379	389	402	403	413	407	403
Svojšíň	561258	422	428	414	413	416	424	439
Sytno	557081	381	318	375	346	346	344	336
Štáhlavy	558427	2 245	2 248	2 239	2 395	2 460	2 472	2 501
Štěnovice	558435	1 712	1 750	1 787	1 773	1 795	1 878	1 931
Štěnovický Borek	539741	428	439	448	500	514	534	548
Štichov	566101	79	70	77	72	79	75	77
Štichovice	578797	124	126	123	124	120	120	119
Štítov	579343	68	68	63	57	58	57	62
Švihov	557200	1 642	1 662	1 695	1 680	1 704	1 702	1 693
Tachov	560715	12 560	12 476	12 418	12 676	12 595	12 570	12 638
Tatiná	578983	242	232	231	239	244	244	250
Těně	560189	239	232	253	265	265	265	269
Terešov	566802	116	117	117	152	149	149	152
Těškov	546526	285	298	297	309	318	305	305
Tis u Blatna	559482	94	96	101	95	99	102	102
Tisová	541621	478	475	482	471	472	472	464
Tlučná	559491	2 898	2 927	2 981	3 014	3 093	3 141	3 194
Tlumačov	554341	413	418	418	424	423	422	425
Tojice	578614	85	85	86	88	84	89	90
Trhanov	554359	564	559	563	557	567	551	546
Trnová	559504	822	818	843	842	845	858	878
Trokavec	579246	91	87	84	91	87	88	93
Trpísty	561291	251	253	254	240	240	245	237
Třebčice	578592	106	98	99	112	113	119	124
Třemešné	561304	370	367	378	385	382	375	374
Třemošná	559521	4 820	4 854	4 898	4 902	4 949	4 935	4 950
Tužice	553522	74	74	76	86	91	88	88
Týček	546534	200	199	204	202	202	203	199



Vývoj počtu obyvatel

**Tab. 2 Vývoj počtu obyvatel**

(stav k 31. 12.)

8. pokračování

Název obce	Kód obce	2008	2009	2010	2011	2012	2013	2014
Tymákov	558460	680	690	724	857	871	893	919
Týnec	541885	342	342	329	324	321	326	339
Týniště	539929	51	52	50	49	52	49	46
Úboč	566161	108	99	98	111	104	109	117
Úherce	546411	263	265	269	309	323	340	355
Újezd	554383	363	379	390	402	407	414	410
Újezd nade Mží	566594	77	82	82	91	96	97	100
Újezd u Plánice	578321	113	110	110	112	110	112	107
Újezd u Svatého Kříže	546551	238	240	242	238	228	230	228
Úlice	559555	405	410	414	461	466	487	486
Únehle	541435	125	118	124	124	125	128	125
Únějovice	554391	96	103	100	105	104	100	100
Úněšov	559563	576	580	571	578	574	552	553
Únětice	540528	127	132	130	135	133	139	140
Úsilov	554405	137	137	137	137	141	138	134
Úterý	559571	462	466	464	455	462	468	476
Útušice	558486	599	622	643	657	652	660	655
Vejpřnice	559580	3 283	3 437	3 652	3 757	3 829	3 932	4 018
Vejvanov	560227	228	233	245	243	245	238	234
Velečín	578924	71	71	69	62	62	64	61
Velhartice	557366	895	885	897	877	880	870	843
Velké Hydčice	557374	232	231	240	261	260	252	259
Velký Bor	557382	576	587	588	586	570	569	568
Velký Malahov	554413	248	241	254	263	278	283	253
Ves Touškov	558494	331	343	315	324	332	344	347
Veselá	560235	235	254	268	275	281	285	282
Vidice	554421	179	181	178	174	172	166	159
Visky	579289	39	43	43	47	47	45	46
Vlčí	566691	63	73	69	65	64	61	58
Vlčtejn	540706	93	92	89	97	91	93	83
Vlkanov	566250	127	125	125	128	128	132	127
Vochov	559601	649	649	654	693	711	762	778
Volduchy	560251	1 055	1 070	1 057	1 057	1 070	1 110	1 135
Vranov	579491	176	139	136	155	163	170	167
Vrčeň	558559	320	332	336	330	329	330	327
Vrhavěč	557455	906	917	910	914	923	911	917
Vřeskovice	566055	311	305	304	291	299	303	309
Vstíř	558567	438	444	447	455	470	476	481
Všehrdy	566497	56	56	52	52	53	56	54
Všekary	566071	87	106	105	116	118	117	115
Všenice	566799	248	249	256	256	253	256	263
Všepadly	554448	52	52	50	47	45	43	43
Všeruby	554456	841	859	852	823	826	814	791
Všeruby	559628	1 116	1 152	1 183	1 240	1 278	1 318	1 348
Výrov	566969	443	450	455	454	450	453	453
Vysoká Libyně	530280	254	246	240	242	239	239	236
Zadní Chodov	541362	292	284	291	278	270	258	250
Zahořany	554464	895	918	923	972	981	981	981
Zahrádka	578827	134	135	140	147	150	147	148
Záchlumí	541664	439	427	440	380	380	374	381
Zavlekov	557463	447	452	444	423	426	421	421
Zbiroh	560260	2 611	2 606	2 568	2 542	2 534	2 477	2 464
Zborovy	578312	125	123	129	124	120	115	110
Zbůch	559661	2 061	2 171	2 167	2 183	2 220	2 231	2 215

## Vývoj počtu obyvatel

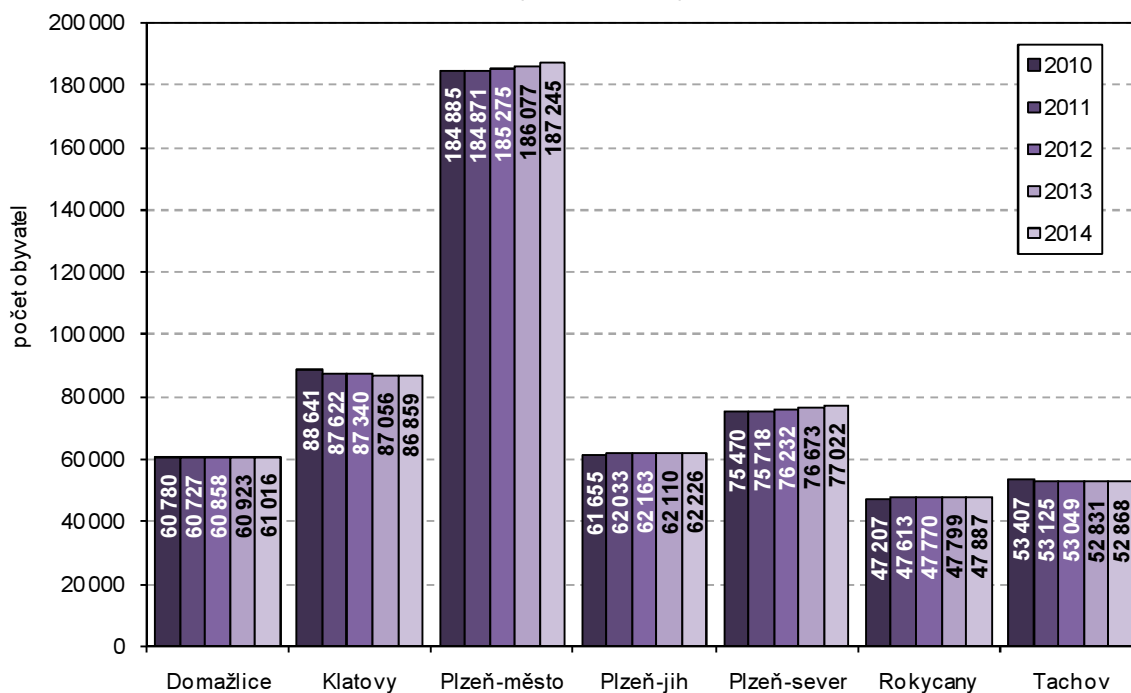
**Tab. 2 Vývoj počtu obyvatel**

(stav k 31. 12.)

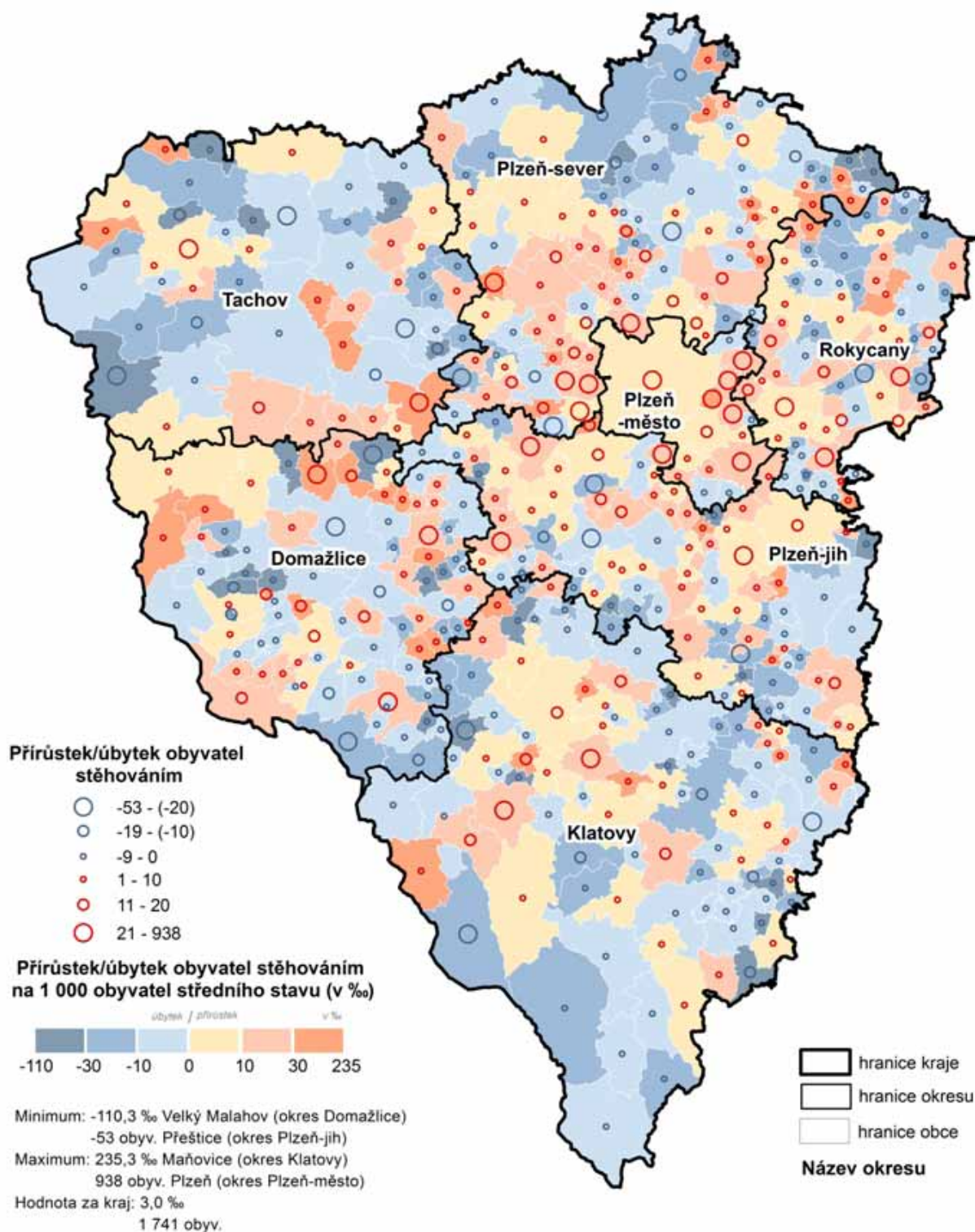
dokončení

Název obce	Kód obce	2008	2009	2010	2011	2012	2013	2014
Zdemyslice	558583	533	525	535	540	564	574	581
Zemětice	558591	256	256	253	267	263	261	266
Zhoř	541460	153	145	133	127	133	133	136
Zruč-Senec	559679	2 884	2 948	2 988	2 991	3 063	3 097	3 111
Zvíkovec	541061	180	181	182	189	186	181	185
Žákava	530182	381	396	401	424	435	453	461
Ždánov	554472	146	145	144	152	156	152	153
Ždírec	558605	457	461	457	452	450	456	461
Železná Ruda	557528	2 310	2 279	2 264	1 817	1 798	1 765	1 745
Žihle	559695	1 460	1 473	1 475	1 452	1 407	1 407	1 391
Žihobce	557536	647	641	629	627	614	616	606
Žichovice	557544	662	673	670	668	674	672	665
Žilov	559709	421	425	426	431	423	418	424
Žinkovy	558630	896	906	900	882	867	880	880
Žitovice	540137	53	53	51	48	44	43	42

**Počet obyvatel v okresech Plzeňského kraje v letech 2010 až 2014**  
(stav k 31. 12.)



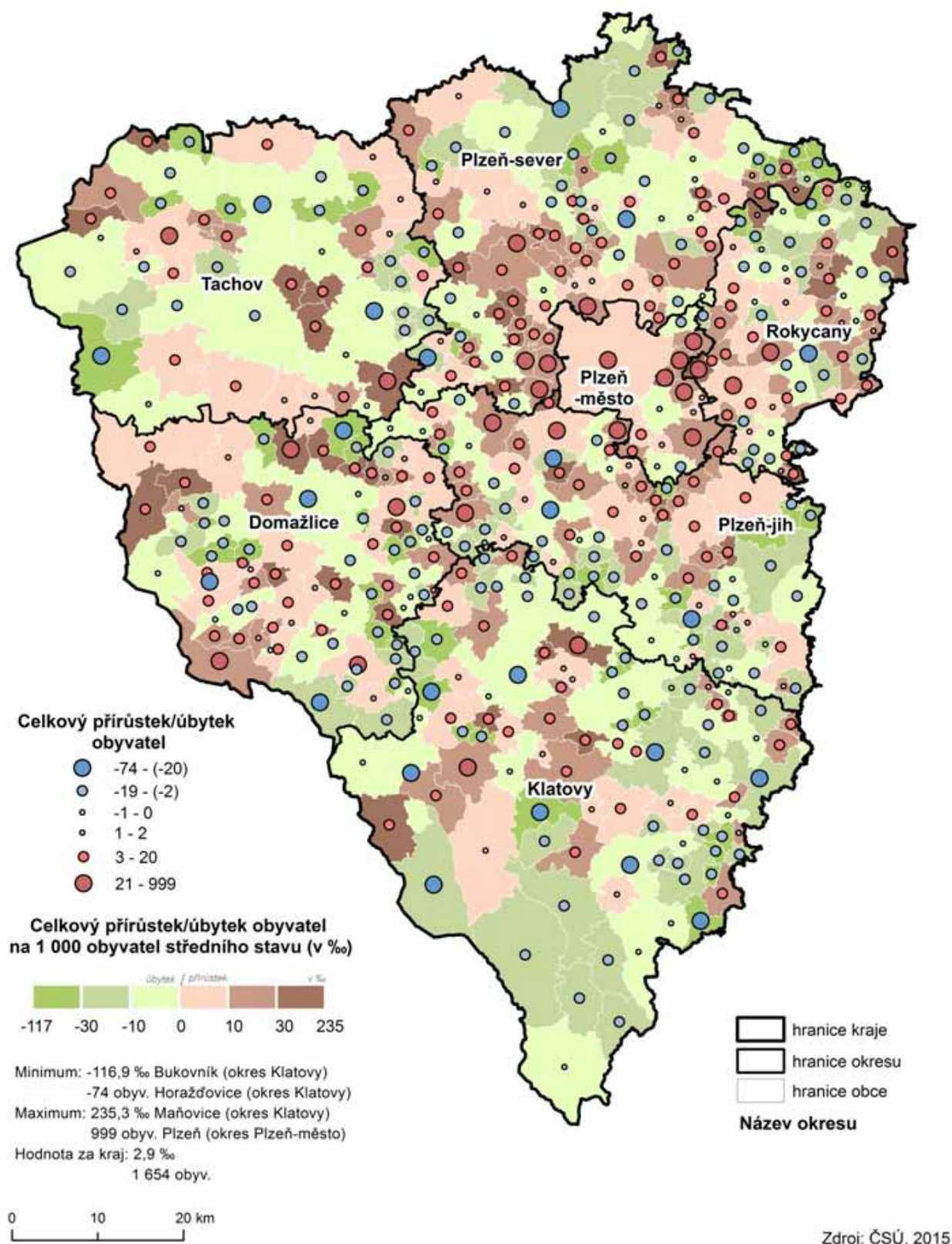
## Přírůstek obyvatel stěhováním v obcích Plzeňského kraje v roce 2014



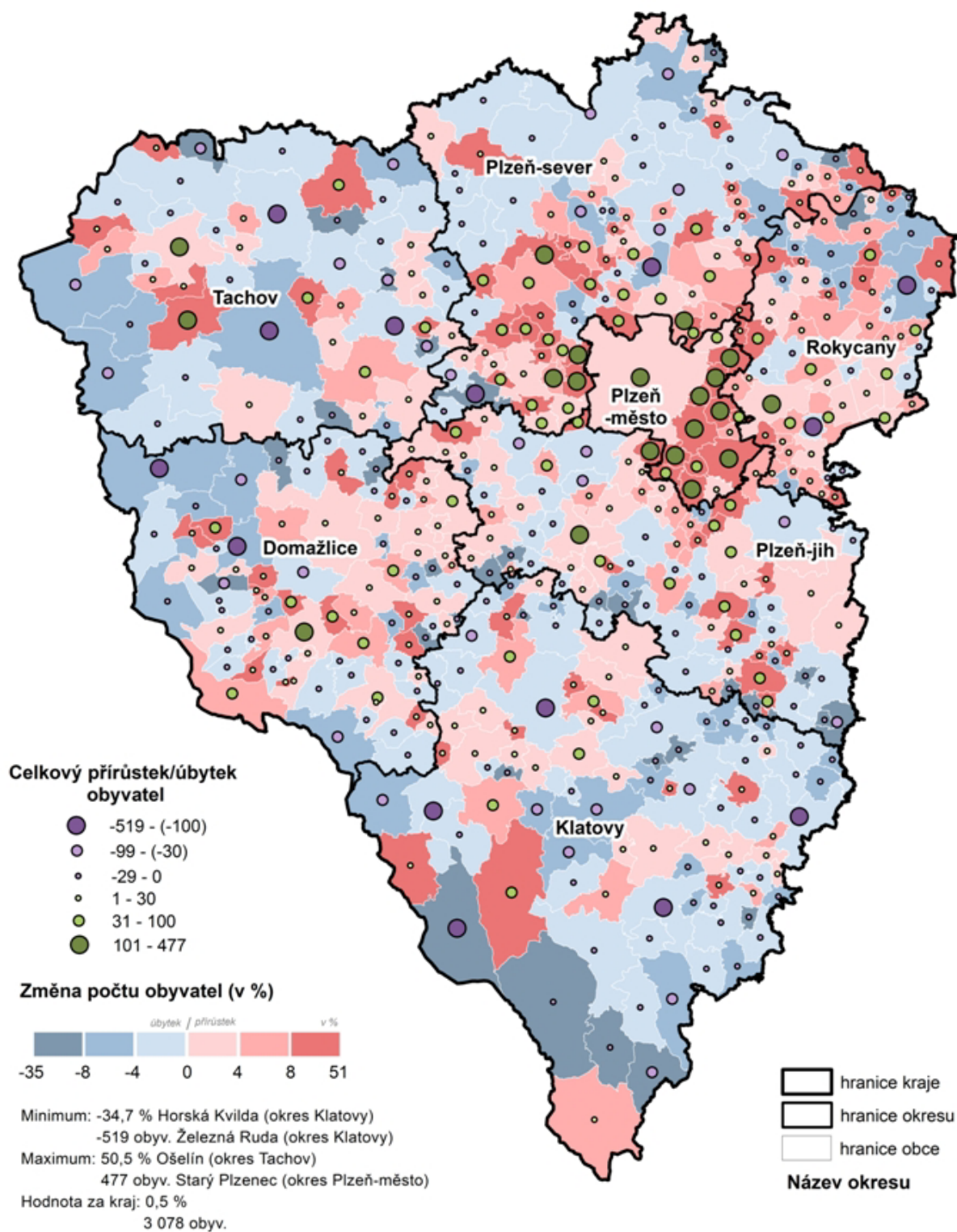
0 10 20 km

Zdroj: ČSÚ, 2015

## Celkový přírůstek obyvatel v obcích Plzeňského kraje v roce 2014



## Celkový přírůstek obyvatel v obcích Plzeňského kraje v letech 2010 až 2014



0 10 20 km

Zdroj: ČSÚ, 2015

Věkové složení obyvatel

**Tab. 3 Věkové složení obyvatel**

(stav k 31. 12. 2014)

Název obce	Kód obce	Celkem	v tom věková skupina								
			0-4	5-9	10-14	15-19	20-24	25-29	30-34	35-39	40-44
Babylon	553433	308	16	14	17	18	17	18	19	21	31
Bdeněves	566756	655	40	47	34	34	43	34	39	66	69
Běhařov	541842	207	5	14	7	9	16	20	16	21	17
Bělá nad Radbuzou	553441	1 773	82	88	82	85	137	114	108	132	158
Benešovice	560723	189	17	7	5	9	20	11	13	9	20
Běšiny	555797	811	40	56	34	41	44	51	62	66	59
Bezděkov	541095	132	9	6	12	3	3	6	12	19	11
Bezděkov	555801	949	59	62	56	37	55	50	54	88	74
Bezdrůžice	560740	913	41	42	43	53	73	60	66	71	58
Bezvěrov	558656	670	30	37	32	33	36	39	43	56	47
Bílov	530239	87	4	4	4	4	8	7	4	5	5
Biřkov	578088	128	6	8	6	9	6	5	9	8	8
Blatnice	558672	820	52	59	29	32	44	54	77	79	63
Blažim	566764	65	4	2	7	4	2	-	4	11	2
Blížejov	553450	1 451	91	106	86	63	84	96	102	147	137
Blovice	557587	4 155	202	260	179	195	274	249	257	353	337
Bohy	566471	127	8	6	8	2	7	4	7	11	9
Bolešiny	555835	767	41	49	34	43	64	48	55	86	71
Bolkov	540463	57	1	4	2	3	1	1	3	6	4
Bor	560758	4 151	241	259	195	190	266	292	272	387	342
Borovno	566705	89	3	3	3	5	6	4	1	11	5
Borovy	542156	224	11	16	9	6	9	21	19	18	16
Brnířov	566136	385	16	28	18	23	23	19	15	31	41
Brod nad Tichou	541605	250	12	15	11	12	17	21	20	23	17
Brodeslavy	566489	75	2	1	3	7	2	3	1	12	4
Broumov	541401	129	7	7	12	11	6	4	6	13	14
Břasy	559725	2 219	108	120	98	78	124	135	154	217	181
Březina	559733	353	22	16	15	16	21	17	26	38	28
Břežany	541923	189	10	9	12	9	13	10	13	17	11
Buči	558699	176	8	12	10	7	14	10	10	19	20
Budětice	555894	305	17	12	14	10	19	11	14	16	24
Bujesily	559741	61	2	3	-	2	5	3	5	2	6
Buková	546372	226	11	17	10	8	10	10	18	23	13
Bukovec	553506	98	9	11	3	3	2	6	5	8	6
Bukovník	530085	73	4	6	3	2	3	4	4	6	5
Bušovice	559750	587	37	39	21	27	42	28	40	57	40
Cebiv	560782	275	11	12	17	20	26	14	18	20	23
Cekov	559768	125	5	1	3	11	11	11	12	6	9
Ctiboř	579459	327	15	24	20	11	18	11	17	31	35
Čachrov	555941	525	25	15	25	26	32	33	25	45	46
Částkov	560804	364	20	23	19	13	18	22	32	27	37
Čečovice	566080	107	11	9	9	8	8	6	6	11	12
Čeminy	558711	244	11	15	9	12	8	20	19	26	15
Čermná	553514	235	12	9	6	14	13	21	12	14	23
Černíkov	553531	328	17	11	12	16	22	18	23	25	26
Černíkovice	566632	72	4	1	3	6	11	2	3	4	6
Černošín	560812	1 158	57	60	54	57	73	73	78	92	91
Černovice	566098	156	6	6	8	1	5	8	11	14	7
Čerňovice	530328	185	17	8	5	7	11	11	17	14	10
Červené Poříčí	542172	225	7	14	11	12	17	10	19	17	12
Česká Bříza	558745	558	38	40	22	23	21	32	37	48	53
Česká Kubice	553549	891	58	50	50	35	59	79	86	79	84
Číhaň	542024	204	4	13	2	21	10	11	12	17	21
Čilá	540927	17	-	-	-	-	1	1	1	2	-

## Věkové složení obyvatel

v tom věková skupina									Kód obce	Název obce
45-49	50-54	55-59	60-64	65-69	70-74	75-79	80-84	85+		
30	11	15	31	25	14	2	5	4	553433	Babylon
52	35	35	34	40	24	12	10	7	566756	Bdeněves
17	18	11	9	9	10	5	1	2	541842	Běhařov
143	116	110	121	133	71	44	26	23	553441	Bělá nad Radbuzou
12	11	14	8	14	10	2	4	3	560723	Benešovice
43	44	57	63	49	44	23	15	20	555797	Běšiny
1	6	11	11	5	6	6	3	2	541095	Bezděkov
68	55	58	73	63	42	23	17	15	555801	Bezděkov
71	71	56	56	60	53	19	11	9	560740	Bezdrůžice
45	35	50	65	48	37	15	13	9	558656	Bezvěrov
6	7	2	6	6	5	3	3	4	530239	Bílov
12	7	7	7	11	6	9	2	2	578088	Biřkov
43	47	46	62	49	28	27	18	11	558672	Blatnice
2	2	4	9	9	1	1	-	1	566764	Blažim
83	74	105	109	68	38	25	27	10	553450	Blížejov
285	278	266	234	281	185	140	108	72	557587	Blovice
6	8	6	9	11	12	7	2	4	566471	Bohy
51	38	38	50	44	30	11	6	8	555835	Bolešiny
1	1	3	4	9	5	3	4	2	540463	Bolkov
273	263	308	301	235	146	78	64	39	560758	Bor
8	4	6	5	10	6	5	1	3	566705	Borovno
17	16	13	19	10	11	5	5	3	542156	Borovy
31	15	24	28	34	14	13	6	6	566136	Brniřov
12	18	20	19	12	11	6	2	2	541605	Brod nad Tichou
1	5	5	9	7	4	3	3	3	566489	Brodslavy
10	10	11	8	1	3	3	2	1	541401	Broumov
138	115	127	173	161	108	75	62	45	559725	Břasy
20	18	21	23	22	24	11	9	6	559733	Březina
15	9	15	11	10	9	9	4	3	541923	Břežany
9	4	13	10	13	5	4	3	5	558699	Bučí
21	19	22	25	30	16	16	9	10	555894	Budětice
7	3	2	3	5	8	2	2	1	559741	Bujesily
10	15	22	17	16	9	3	6	8	546372	Buková
3	3	7	8	9	6	5	2	2	553506	Bukovec
5	4	6	5	8	4	2	1	1	530085	Bukovník
36	35	46	37	28	25	16	23	10	559750	Bušovice
24	18	26	13	13	10	8	2	-	560782	Cebiv
7	6	12	8	5	7	4	3	4	559768	Cekov
20	13	29	42	23	9	4	2	3	579459	Ctiboř
35	44	38	33	40	28	12	15	8	555941	Čachrov
21	23	26	28	26	7	13	9	-	560804	Částkov
2	8	3	4	3	6	1	-	-	566080	Čečovice
10	22	15	17	11	15	8	7	4	558711	Čeminy
7	21	16	20	17	9	8	8	5	553514	Černá
28	30	24	27	17	12	10	8	2	553531	Černíkov
7	5	4	6	2	2	4	1	1	566632	Černíkovice
77	86	85	81	85	49	34	15	11	560812	Černošín
3	10	5	10	19	11	6	5	21	566098	Černovice
13	12	19	14	12	7	3	3	2	530328	Čerňovice
17	12	14	12	17	17	6	6	5	542172	Červené Poříčí
35	42	34	26	40	29	15	13	10	558745	Česká Bříza
64	48	51	38	38	31	29	8	4	553549	Česká Kubice
9	14	15	11	23	11	3	1	6	542024	Čihaň
-	1	5	1	-	-	1	3	1	540927	Čilá

## Věkové složení obyvatel

Tab. 3 Věkové složení obyvatel

(stav k 31. 12. 2014)

Název obce	Kód obce	Celkem	v tom věková skupina								
			0-4	5-9	10-14	15-19	20-24	25-29	30-34	35-39	40-44
Čimice	578495	174	9	6	6	1	8	16	5	14	9
Čižice	557641	536	38	33	16	25	23	32	33	51	32
Čižkov	557650	657	33	36	26	26	29	36	58	45	43
Čmelíny	578568	124	8	4	2	9	8	5	10	11	11
Dešenice	556041	687	34	38	31	29	49	42	33	63	50
Díly	553557	377	10	19	15	13	26	26	25	36	20
Dlažov	556068	457	27	32	23	24	27	27	37	34	39
Dlouhá Ves	556076	832	36	50	36	33	52	49	57	66	80
Dlouhý Újezd	560839	381	23	23	24	25	23	19	27	39	43
Dnešice	557668	822	27	41	35	39	49	50	56	71	67
Dobršíň	530123	100	4	3	10	4	6	2	4	8	10
Dobřany	557676	6 162	374	410	305	258	325	434	452	633	528
Dobříč	558770	412	16	19	15	18	20	24	31	42	28
Dobřív	559776	1 286	77	58	64	53	86	65	100	99	104
Dolany	556106	888	50	72	37	48	58	35	68	70	86
Dolany	558788	289	16	18	14	9	19	15	21	26	18
Dolce	539945	272	13	8	11	13	15	21	24	22	21
Dolní Bělá	558796	426	21	17	16	15	22	28	36	36	25
Dolní Hradiště	558800	47	2	-	-	1	-	3	5	2	1
Dolní Lukavice	557684	902	51	54	45	35	56	59	68	85	69
Domažlice	553425	11 127	618	605	487	422	620	786	711	938	849
Domoraz	578517	54	-	1	1	4	1	-	1	6	6
Drahkov	540251	124	7	2	3	2	7	10	13	6	8
Drahoňův Újezd	530379	141	10	8	4	1	3	7	14	11	8
Drahotín	553573	188	12	13	16	14	7	16	7	17	18
Dražeň	578665	154	10	15	3	3	15	13	8	13	9
Draženov	553581	409	23	23	18	17	22	33	25	35	22
Dražovice	566683	157	8	8	6	10	12	9	14	14	14
Druztová	558834	738	50	50	40	29	52	35	49	65	59
Dýšina	558851	1 829	90	121	113	82	91	121	114	191	167
Ejbovice	559792	660	37	51	37	30	36	29	46	52	72
Erpužice	560855	352	18	15	23	19	30	19	23	25	29
Frymburk	578525	111	7	13	4	2	6	12	8	14	1
Halže	560863	967	54	63	47	45	68	86	81	80	72
Hamry	578240	122	8	5	2	2	12	8	8	7	4
Hartmanice	556181	1 046	40	35	49	60	70	59	60	79	78
Hejná	541796	176	5	6	7	6	10	12	9	8	12
Heřmanova Huť	558869	1 747	80	88	80	87	129	97	110	154	156
Hlavňovice	556203	479	13	25	20	19	35	32	20	37	31
Hlince	566390	67	1	3	2	3	7	8	4	1	5
Hlohová	553620	261	16	8	11	16	17	15	13	15	21
Hlohovčice	566641	170	6	4	5	8	7	7	14	13	14
Hlohovice	559806	318	9	8	13	15	20	30	18	21	20
Hnačov	542083	94	3	2	5	5	4	4	7	3	7
Hněvnice	530221	108	6	4	6	5	5	9	7	10	8
Holoubkov	559814	1 424	61	67	69	60	95	98	82	98	144
Holovousy	566730	63	3	2	1	-	3	5	4	5	3
Holýšov	553654	5 005	273	299	233	244	315	368	358	422	423
Honezovice	540668	230	13	7	8	12	13	19	19	12	21
Hora Svatého Václava	566276	67	-	5	2	4	4	5	-	1	8
Horažďovice	556254	5 428	257	299	270	246	318	281	359	416	429
Horní Bělá	558877	541	18	22	22	27	36	37	33	44	45
Horní Bříza	558885	4 291	217	213	194	201	318	278	290	322	377
Horní Kamenice	553662	229	9	13	12	10	11	12	21	13	19



Věkové složení obyvatel

1. pokračování

v tom věková skupina									Kód obce	Název obce
45-49	50-54	55-59	60-64	65-69	70-74	75-79	80-84	85+		
10	17	8	12	15	13	15	6	4	578495	Čimice
51	26	33	34	39	28	17	14	11	557641	Čižice
48	43	39	56	50	36	23	18	12	557650	Čížkov
6	3	7	18	10	5	3	3	1	578568	Čmelíny
50	41	47	63	50	26	16	10	15	556041	Dešenice
18	39	33	28	29	14	14	6	6	553557	Díly
31	16	39	26	36	15	9	12	3	556068	Dlažov
55	46	66	56	59	42	22	19	8	556076	Dlouhá Ves
27	18	29	21	16	9	11	2	2	560839	Dlouhý Újezd
52	65	55	65	63	27	22	26	12	557668	Dnešice
5	10	8	12	6	2	2	2	2	530123	Dobršín
349	362	349	434	379	242	148	100	80	557676	Dobřany
30	33	24	25	28	23	18	10	8	558770	Dobříč
93	70	103	85	83	54	28	33	31	559776	Dobřív
62	49	48	49	59	43	25	17	12	556106	Dolany
13	15	27	15	14	16	13	14	6	558788	Dolany
19	25	19	21	9	11	7	8	5	539945	Dolce
35	26	33	31	32	26	9	9	9	558796	Dolní Bělá
4	8	9	2	3	-	2	3	2	558800	Dolní Hradiště
71	51	39	68	50	39	30	16	16	557684	Dolní Lukavice
704	710	757	857	696	489	359	304	215	553425	Domažlice
3	1	3	7	7	4	3	1	5	578517	Domoraz
10	14	10	9	3	5	8	5	2	540251	Drahkov
5	7	15	16	15	3	5	6	3	530379	Drahoňuv Újezd
10	3	11	18	13	7	2	2	2	553573	Drahotín
13	14	10	5	12	6	2	1	2	578665	Dražeň
29	32	34	30	31	14	11	7	3	553581	Dražnov
8	4	13	11	12	4	2	4	4	566683	Dražovice
45	40	50	54	30	34	21	25	10	558834	Druztová
118	106	98	108	110	83	47	43	26	558851	Dýšina
36	43	36	40	46	31	10	14	14	559792	Ejповice
32	23	14	22	24	24	10	-	2	560855	Erpužice
7	5	6	5	5	6	5	2	3	578525	Frymburk
63	67	69	64	46	25	18	14	5	560863	Halže
12	11	9	11	10	9	2	2	-	578240	Hamry
76	54	71	97	78	56	43	27	14	556181	Hartmanice
12	22	12	12	16	8	6	10	3	541796	Hejná
108	97	114	123	109	104	51	44	16	558869	Heřmanova Huť
37	35	35	37	31	19	19	24	10	556203	Hlavňovice
3	10	6	2	6	2	1	1	2	566390	Hlince
24	14	16	17	25	12	9	6	6	553620	Hlohová
8	20	9	13	15	14	4	9	-	566641	Hlohovčice
22	21	19	41	23	17	11	2	8	559806	Hlohovice
12	8	8	3	9	7	3	2	2	542083	Hnačov
6	11	9	8	7	2	4	1	-	530221	Hněvnice
118	99	71	92	107	69	48	24	22	559814	Holoubkov
4	7	2	5	8	5	3	3	-	566730	Holovousy
336	335	281	297	344	220	121	83	53	553654	Holýšov
15	15	15	21	15	12	6	5	2	540668	Honezovice
5	6	2	6	9	5	2	2	1	566276	Hora Svatého Václava
334	349	397	389	385	249	223	147	80	556254	Horažďovice
41	33	36	32	39	28	27	12	9	558877	Horní Bělá
346	291	239	283	236	171	111	111	93	558885	Horní Bříza
13	13	18	16	14	8	6	12	9	553662	Horní Kamenice

Věkové složení obyvatel

**Tab. 3 Věkové složení obyvatel**

(stav k 31. 12. 2014)

Název obce	Kód obce	Celkem	v tom věková skupina								
			0-4	5-9	10-14	15-19	20-24	25-29	30-34	35-39	40-44
Horní Kozolupy	541290	245	11	13	6	15	8	21	22	18	19
Horní Lukavice	539821	415	18	20	22	22	16	17	32	35	40
Horská Kvilda	542091	64	-	6	3	8	5	4	1	4	6
Horšice	557722	409	23	17	17	29	28	37	25	38	26
Horšovský Týn	553671	4 970	219	248	256	242	294	319	318	395	393
Hostouň	553689	1 313	61	80	75	56	74	78	93	130	118
Hoštka	560898	422	27	31	17	19	27	36	34	33	25
Hradec	557731	535	21	22	23	36	39	30	33	47	45
Hrádek	556301	1 407	70	77	82	76	81	79	88	114	123
Hrádek	559822	2 862	132	140	132	146	165	192	190	206	230
Hradešice	556319	418	21	22	17	23	27	23	24	30	41
Hradiště	541001	32	2	2	2	-	1	-	4	1	2
Hradiště	557749	211	3	12	9	10	8	13	11	18	15
Hradiště	566179	158	7	9	8	5	10	10	10	14	14
Hromnice	558915	1 198	58	54	42	48	74	71	86	107	93
Hůrky	559849	234	8	10	12	14	8	12	17	22	17
Hvozd	558931	256	13	15	9	16	12	13	20	30	22
Hvoždany	566331	30	1	-	-	1	3	3	1	2	5
Chanovice	556335	733	40	31	29	28	44	50	39	63	59
Cheznovice	559857	749	44	41	39	31	41	48	46	71	67
Chlistov	556343	113	3	6	5	6	4	6	6	8	10
Chlum	540803	44	3	2	1	2	-	2	3	2	2
Chlum	557773	233	10	22	15	10	10	10	12	20	23
Chlumčany	557781	2 370	105	116	115	124	165	170	143	197	204
Chlumy	540307	206	6	4	5	8	7	4	25	14	15
Chocenice	557803	561	28	37	23	25	37	27	38	61	48
Chocomyšl	553727	116	6	3	4	4	9	7	6	6	9
Chodov	553735	771	45	39	34	32	35	55	45	73	48
Chodová Planá	560901	1 852	100	117	82	84	121	119	132	156	151
Chodská Lhota	553743	425	18	25	22	28	24	23	25	38	43
Chodský Újezd	560910	761	47	39	41	28	53	46	58	62	55
Chomle	541141	62	2	3	2	2	1	3	6	5	2
Chotěšov	557838	2 782	139	159	127	134	168	189	199	236	229
Chotíkov	558940	1 142	57	69	54	61	72	86	65	107	107
Chrást	558966	1 866	90	98	85	72	102	90	140	146	159
Chrastavice	553751	390	26	28	16	16	35	28	28	25	35
Chřič	558974	202	8	7	6	9	16	12	11	14	20
Chudenice	556378	755	36	37	43	33	32	49	53	64	46
Chudenín	556386	588	29	35	29	34	45	38	41	36	49
Chválenice	557846	687	40	42	42	39	30	41	57	75	68
Janovice nad Úhlavou	556394	2 271	150	157	99	113	153	168	183	198	187
Jarov	558982	132	4	8	6	6	9	8	5	8	13
Jarov	578541	224	4	6	7	11	13	14	13	17	16
Javor	541869	71	2	5	3	1	4	2	8	6	7
Ježovy	541753	237	15	15	9	8	15	13	16	19	15
Kaceřov	558991	138	10	9	8	8	3	14	8	17	11
Kakejcov	579017	90	8	3	5	1	4	6	7	6	7
Kamenec	566811	60	5	5	2	2	5	3	4	8	11
Kamenný Újezd	541150	726	36	46	28	38	30	47	56	55	66
Kanice	566144	192	16	9	4	5	9	19	22	11	11
Kaničky	553778	27	1	1	1	-	4	1	3	2	-
Kařez	559903	648	40	42	28	33	35	39	48	55	55
Kařízek	530361	52	6	2	3	4	3	4	3	4	3
Kasejovice	557862	1 280	55	68	51	59	74	90	88	103	87

## Věkové složení obyvatel

2. pokračování

v tom věková skupina									Kód obce	Název obce
45-49	50-54	55-59	60-64	65-69	70-74	75-79	80-84	85+		
11	11	16	20	21	10	13	6	4	541290	Horní Kozolupy
25	24	32	31	30	23	13	8	7	539821	Horní Lukavice
7	5	1	1	6	4	2	1	-	542091	Horská Kvilda
38	24	21	28	22	12	9	9	6	557722	Horšice
359	314	370	405	352	205	121	100	60	553671	Horšovský Týn
83	80	97	85	88	48	23	23	21	553689	Hostouň
32	32	37	22	17	15	11	3	4	560898	Hoštka
48	30	40	46	39	18	5	6	7	557731	Hradec
92	92	102	120	68	51	40	33	19	556301	Hrádek
195	200	181	187	215	138	122	62	29	559822	Hrádek
26	20	21	37	27	30	19	6	4	556319	Hradešice
-	-	4	1	6	3	2	2	-	541001	Hradiště
18	10	11	22	20	11	7	8	5	557749	Hradiště
7	11	16	7	8	7	7	5	3	566179	Hradiště
86	93	71	109	74	46	36	30	20	558915	Hromnice
12	14	14	20	23	10	12	6	3	559849	Hůrky
8	16	17	24	10	12	7	6	6	558931	Hvozď
2	2	3	2	4	-	1	-	-	566331	Hvozďdany
55	51	50	55	55	30	23	19	12	556335	Chanovice
56	40	34	51	50	40	24	14	12	559857	Cheznovice
8	5	9	10	7	9	4	4	3	556343	Chlistov
3	3	2	5	2	4	4	3	1	540803	Chlum
10	9	14	22	19	8	6	9	4	557773	Chlum
176	158	148	139	153	99	74	56	28	557781	Chlumčany
15	21	17	14	16	11	12	9	3	540307	Chlumy
40	23	33	43	37	28	16	12	5	557803	Chocenice
8	9	9	8	10	12	2	-	4	553727	Chocomyšl
55	52	60	72	46	39	22	13	6	553735	Chodov
128	138	143	139	110	59	41	18	14	560901	Chodová Planá
22	33	18	30	36	16	9	8	7	553743	Chodská Lhota
50	53	59	60	46	30	13	9	12	560910	Chodský Újezd
8	2	4	2	9	4	2	3	2	541141	Chomle
162	190	169	182	200	119	87	53	40	557838	Chotěšov
74	86	76	77	68	32	24	15	12	558940	Chotíkov
117	128	117	151	119	102	64	41	45	558966	Chrást
28	31	24	25	14	15	6	6	4	553751	Chrastavice
16	10	14	20	11	11	5	11	1	558974	Chřič
54	47	48	64	66	30	24	12	17	556378	Chudenice
45	46	40	40	45	17	10	7	2	556386	Chudenín
34	43	42	59	26	17	13	9	10	557846	Chválenice
161	136	137	128	116	61	50	46	28	556394	Janovice nad Úhlavou
11	9	3	4	14	6	9	5	4	558982	Jarov
14	18	11	22	22	14	9	7	6	578541	Jarov
3	6	3	4	6	1	6	2	2	541869	Javor
18	17	17	15	17	8	8	8	4	541753	Ježovy
12	4	12	9	8	3	-	2	-	558991	Kaceřov
6	5	4	6	12	6	3	-	1	579017	Kakejcov
3	2	-	4	4	-	2	-	-	566811	Kamenec
53	39	59	42	50	28	24	16	13	541150	Kamenný Újezd
6	13	14	17	11	12	5	4	4	566144	Kanice
3	1	5	-	2	3	-	-	-	553778	Kaničky
30	45	40	55	44	27	12	15	5	559903	Kařez
3	4	3	-	2	3	4	1	-	530361	Kařízek
72	88	79	104	97	57	44	34	30	557862	Kasejovice

## Věkové složení obyvatel

**Tab. 3 Věkové složení obyvatel**

(stav k 31. 12. 2014)

Název obce	Kód obce	Celkem	v tom věková skupina								
			0-4	5-9	10-14	15-19	20-24	25-29	30-34	35-39	40-44
Kašperské Hory	556432	1 458	63	60	49	59	108	94	101	91	104
Kaznějov	559008	3 118	142	189	151	144	166	207	208	278	258
Kbel	557871	295	12	11	10	14	10	9	25	31	16
Kbelany	538183	100	5	6	2	5	7	7	6	6	8
Kdyně	553786	5 283	213	312	281	248	330	300	320	453	467
Kejnice	541826	111	4	4	8	7	6	10	2	10	9
Klabava	559911	461	27	21	15	7	23	37	42	38	16
Kladruby	559920	166	8	4	7	8	6	14	10	7	10
Kladruby	560928	1 572	106	93	74	80	79	95	129	154	122
Kláster	557897	206	7	20	7	9	8	7	12	23	12
Klatovy	555771	22 344	1094	1106	1 001	937	1 175	1 409	1 487	1 764	1 678
Klenčí pod Čerchovem	553794	1 298	69	83	58	68	73	87	82	123	97
Klenová	541851	121	9	1	9	11	9	6	8	10	14
Kočín	578771	127	10	2	4	7	9	11	8	7	11
Kočov	541559	200	15	13	13	12	10	19	17	15	17
Kokašice	541494	250	11	22	11	13	8	29	18	17	18
Kolinec	556467	1 454	69	69	77	69	105	79	84	124	111
Koloveč	553816	998	44	44	50	62	61	70	55	82	79
Konstantinovy Lázně	560952	912	26	44	34	41	46	52	49	64	54
Kopidlo	559024	130	5	14	4	2	4	4	7	12	7
Kornatice	579033	169	8	8	7	8	11	8	16	14	14
Koryta	559032	132	6	4	11	2	11	8	8	13	8
Kostelec	503916	563	50	34	25	25	41	52	51	46	45
Kotovice	540633	311	23	14	13	16	28	20	23	20	22
Kout na Šumavě	553824	1 147	54	59	52	68	57	88	77	91	88
Kovčín	578177	81	5	3	2	4	4	8	2	4	9
Kozlovice	540200	86	5	5	2	4	3	7	7	9	4
Kozojedy	559041	591	23	21	15	31	45	26	38	43	47
Kozolupy	559059	1 023	60	40	42	44	60	72	97	88	83
Kožlany	559067	1 383	60	72	61	58	99	76	103	115	118
Kralovice	559075	3 507	160	194	167	173	268	234	213	289	257
Kramolín	557943	111	7	6	7	6	3	8	13	5	9
Krašovice	559083	381	21	13	10	19	23	19	25	38	23
Krsy	559091	238	11	10	9	17	21	16	18	17	16
Křelovice	559105	232	12	8	11	14	15	14	19	18	13
Křenice	556505	193	14	7	11	12	9	9	16	15	19
Křenovy	553832	131	4	6	3	8	13	8	8	6	8
Kšice	560979	206	15	9	12	6	13	12	16	19	14
Kunějovice	559121	159	9	9	7	17	13	10	16	14	17
Kvášňovice	541931	119	3	4	4	8	2	7	6	8	9
Kvíčovice	553841	379	20	31	13	9	24	20	36	49	22
Kyšice	559130	925	46	70	50	36	53	52	78	80	79
Ledce	559148	794	44	47	32	36	35	48	68	74	56
Lesná	561002	450	17	19	24	26	31	33	42	28	38
Lestkov	561011	413	20	24	25	18	26	27	30	40	34
Letiny	557951	680	36	40	29	26	37	36	42	57	54
Letkov	540561	649	34	44	45	27	37	48	44	47	58
Lhota pod Radčem	567001	327	25	20	16	20	19	21	23	30	33
Lhotka u Radnic	559946	64	3	1	4	-	1	4	7	10	1
Lhůta	578606	175	12	14	6	5	8	7	11	16	19
Libkov	553859	113	7	7	9	4	7	4	10	10	11
Liblín	559954	271	2	7	6	4	7	12	6	12	12
Líně	559164	2 519	149	146	108	93	147	180	184	227	206
Lisov	540064	116	5	8	5	6	5	2	8	9	5

## Věkové složení obyvatel

3. pokračování

v tom věková skupina									Kód obce	Název obce
45-49	50-54	55-59	60-64	65-69	70-74	75-79	80-84	85+		
109	100	94	115	111	78	54	46	22	556432	Kašperské Hory
208	173	177	271	208	137	98	69	34	559008	Kaznějov
18	19	21	27	28	19	6	14	5	557871	Kbel
10	15	6	1	5	5	3	1	2	538183	Kbelany
388	305	314	325	352	279	176	112	108	553786	Kdyně
7	7	7	9	5	4	3	4	5	541826	Kejnice
31	37	31	32	43	23	20	9	9	559911	Klabava
15	16	14	17	11	7	4	5	3	559920	Kladruby
101	97	97	120	106	49	34	24	12	560928	Kladruby
11	16	16	13	21	8	7	4	5	557897	Klášter
1 530	1 446	1 572	1 674	1 547	1 150	737	608	429	555771	Klatovy
73	83	83	100	78	60	35	22	24	553794	Klenčí pod Čerchovem
12	3	4	3	10	7	1	2	2	541851	Klenová
10	13	9	12	6	3	1	2	2	578771	Kočín
10	9	17	15	5	6	2	4	1	541559	Kočov
17	15	23	18	13	5	9	2	1	541494	Kokašice
102	91	93	119	113	47	40	34	28	556467	Kolinec
67	55	69	74	66	56	27	22	15	553816	Koloveč
61	62	80	85	69	49	33	35	28	560952	Konstantinovy Lázně
4	4	19	7	11	11	5	4	6	559024	Kopidlo
14	13	13	12	11	6	2	2	2	579033	Kornatice
8	13	7	7	9	5	9	3	-	559032	Koryta
41	34	41	21	20	14	7	7	9	503916	Kostelec
18	18	13	27	23	8	15	7	3	540633	Kotovice
87	76	72	69	79	52	48	18	12	553824	Kout na Šumavě
3	5	8	6	1	3	7	6	1	578177	Kovčín
5	6	8	8	2	6	3	-	2	540200	Kozlovice
49	34	41	52	40	32	25	15	14	559041	Kozojedy
52	62	72	64	81	52	23	19	12	559059	Kozolupy
79	78	98	129	100	49	35	28	25	559067	Kožlany
268	238	230	220	195	166	99	74	62	559075	Kralovice
3	4	12	8	7	4	2	6	1	557943	Kramolín
16	23	31	37	31	18	15	11	8	559083	Krašovice
18	19	15	18	14	6	5	5	3	559091	Krasy
25	14	17	13	16	10	6	4	3	559105	Křelovice
13	8	5	7	19	12	12	2	3	556505	Křenice
8	17	9	8	10	5	4	2	4	553832	Křenovy
9	16	17	16	13	10	4	3	2	560979	Kšice
11	11	9	4	7	1	4	-	-	559121	Kunějovice
9	7	7	17	8	11	4	2	3	541931	Kvášňovice
24	24	32	22	23	12	10	4	4	553841	Kvíčovice
54	47	81	65	41	23	26	26	18	559130	Kyšice
58	46	53	66	47	33	20	16	15	559148	Ledce
34	28	44	33	18	12	11	7	5	561002	Lesná
27	22	31	28	19	24	11	4	3	561011	Lestkov
44	42	38	51	46	39	21	28	14	557951	Letiny
45	46	44	37	43	14	15	13	8	540561	Letkov
21	18	15	17	25	11	7	5	1	567001	Lhota pod Radčem
5	3	6	7	6	3	1	1	1	559946	Lhotka u Radnic
5	9	6	23	10	9	6	8	1	578606	Lhůta
5	6	3	14	7	5	1	1	2	553859	Libkov
14	22	29	32	30	27	10	16	23	559954	Liblín
179	149	178	170	140	100	76	56	31	559164	Líně
10	3	9	13	14	8	2	2	2	540064	Lisov

Věkové složení obyvatel

**Tab. 3 Věkové složení obyvatel**

(stav k 31. 12. 2014)

Název obce	Kód obce	Celkem	v tom věková skupina								
			0-4	5-9	10-14	15-19	20-24	25-29	30-34	35-39	40-44
Líšina	540617	160	7	7	11	6	3	6	14	11	16
Líšná	559962	185	14	15	11	8	6	9	13	21	17
Líšťany	559172	736	64	37	43	28	49	60	51	58	55
Líté	566420	210	8	11	9	10	17	8	14	15	24
Litohlavy	553611	499	27	19	20	21	36	31	30	45	50
Lochousice	566462	116	3	8	5	5	9	6	11	12	6
Lom u Tachova	541702	415	26	29	21	28	30	34	25	38	35
Lomec	578070	129	6	10	8	8	9	7	8	10	11
Losiná	558001	1 257	80	69	60	59	69	74	94	92	129
Loučim	553867	124	8	8	3	8	-	5	2	15	13
Louňová	558010	86	7	5	-	4	3	6	5	8	6
Loza	566446	255	9	17	10	11	11	20	24	15	26
Lužany	558028	653	30	38	35	29	31	38	40	55	56
Luženičky	553891	350	11	26	28	25	19	17	19	33	36
Malý Bor	556629	535	20	19	21	30	45	36	20	31	47
Manětín	559202	1 142	44	53	52	43	71	58	60	110	92
Maňovice	578410	42	-	1	2	1	4	2	1	2	2
Meclov	553913	1 117	81	60	67	37	62	78	77	124	92
Měčín	556637	1 148	53	61	60	52	76	62	67	96	78
Medový Újezd	579009	229	12	11	14	9	8	10	15	21	21
Měcholupy	539716	240	19	9	6	11	20	18	15	18	20
Merklín	558044	1 201	78	75	55	56	72	83	86	105	86
Město Touškov	559211	2 077	106	160	106	106	118	118	139	200	185
Mešno	579084	87	2	4	5	1	10	5	4	11	5
Mezholezy (dříve okres Domažlice)	553921	91	10	4	1	3	6	8	9	10	2
Mezholezy (dříve okres Horš. Týn)	553930	137	3	9	3	7	9	5	12	7	15
Mezihoří	578461	63	2	5	2	2	2	6	3	5	6
Milavče	553948	606	32	38	31	37	43	33	29	42	62
Mileč	558052	390	18	16	12	14	19	32	23	27	27
Milínov	530140	194	10	5	16	7	12	10	9	15	16
Miliře	541532	241	13	11	10	13	16	31	28	23	20
Mirošov	559997	2 232	96	94	104	92	116	142	139	168	172
Mířkov	553956	293	21	20	17	9	25	23	21	17	25
Míšov	546399	103	4	5	3	2	6	5	9	10	5
Mladotice	559237	553	39	25	34	15	24	35	51	52	34
Mladý Smolivec	558061	727	28	42	28	28	47	45	48	50	48
Mlečice	560006	307	20	12	10	8	22	29	19	23	19
Mlýnské Struhadlo	542059	46	-	1	2	1	2	2	1	6	1
Mnichov	566292	234	13	19	14	11	10	10	18	20	15
Močerady	599174	59	3	2	-	2	1	7	6	4	4
Modrava	542148	70	2	5	4	2	4	7	3	6	5
Mohelnice	558079	61	2	2	2	3	5	3	2	9	5
Mochtín	556718	1 016	45	63	62	52	57	48	65	90	100
Mokrosuky	556726	133	7	7	5	3	5	5	12	12	7
Mokrouše	540641	230	18	14	12	8	23	10	18	16	22
Mrákov	553981	1 142	47	72	48	49	84	57	76	99	97
Mrtník	559245	345	23	10	16	13	24	32	18	30	21
Mutěnin	553999	254	8	18	12	11	18	13	15	23	20
Myslínka	566543	193	15	15	7	15	8	9	20	22	22
Myslív	556734	424	13	25	20	11	29	20	26	37	27
Myslovice	541745	131	11	7	4	5	6	4	13	12	8
Mýto	560014	1 521	75	88	53	54	107	81	97	136	138

## Věkové složení obyvatel

4. pokračování

v tom věková skupina									Kód obce	Název obce
45-49	50-54	55-59	60-64	65-69	70-74	75-79	80-84	85+		
8	8	7	17	18	10	4	4	3	540617	Líšina
12	14	7	9	10	7	5	2	5	559962	Líšná
48	41	56	39	60	23	7	8	9	559172	Líšťany
7	15	17	21	15	11	4	3	1	566420	Lité
22	36	28	32	30	24	18	21	9	553611	Litohlavy
5	7	11	13	9	1	4	1	-	566462	Lochovice
27	26	23	27	22	10	8	4	2	541702	Lom u Tachova
10	9	7	12	5	4	2	1	2	578070	Lomec
96	70	87	80	68	53	33	28	16	558001	Losiná
2	3	4	19	15	13	3	1	2	553867	Loučim
8	3	3	11	9	2	3	2	1	558010	Louňová
14	22	17	23	14	9	7	4	2	566446	Loza
34	42	49	44	41	38	24	20	9	558028	Lužany
25	14	26	26	19	16	5	3	2	553891	Luženičky
52	37	45	27	35	29	17	13	11	556629	Malý Bor
75	67	100	108	87	59	25	26	12	559202	Manětín
4	5	4	5	3	2	-	3	1	578410	Maňovice
77	65	73	83	64	42	17	10	8	553913	Meclov
105	70	66	97	77	66	31	21	10	556637	Měčín
12	13	7	24	22	8	5	11	6	579009	Medový Újezd
19	11	20	9	18	9	8	7	3	539716	Měcholupy
77	77	73	83	72	56	27	25	15	558044	Merklín
120	118	109	156	130	87	56	36	27	559211	Město Touškov
7	3	7	9	6	3	3	-	2	579084	Mešno
4	11	2	7	7	2	4	1	-	553921	Mezholezy (dříve okres Domažlice)
11	6	8	13	13	5	4	3	4	553930	Mezholezy (dříve okres Horš. Týn)
4	4	7	4	4	1	3	2	1	578461	Mezihorí
48	30	35	40	38	26	17	19	6	553948	Milavče
31	28	24	37	30	17	10	13	12	558052	Mileč
17	12	12	15	18	7	5	5	3	530140	Milínov
12	8	22	20	7	4	3	-	-	541532	Milíře
133	155	139	165	165	122	79	71	80	559997	Mirošov
15	16	17	22	15	13	9	3	5	553956	Mířkov
3	8	13	12	5	2	4	5	2	546399	Míšov
20	35	48	36	26	18	20	24	17	559237	Mladotice
54	64	47	52	55	34	20	26	11	558061	Mladý Smolivec
19	16	30	25	18	15	5	10	7	560006	Mlečice
3	4	4	6	4	4	2	1	2	542059	Mlýnské Struhadlo
12	8	20	24	14	7	11	5	3	566292	Mnichov
5	2	5	5	7	3	2	1	-	599174	Močerady
10	6	4	2	2	5	2	-	1	542148	Modrava
5	2	1	6	1	3	3	5	2	558079	Mohelnice
63	52	68	80	60	42	33	16	20	556718	Mochtín
6	9	4	9	16	10	4	7	5	556726	Mokrosuky
19	10	11	13	11	11	7	5	2	540641	Mokrouše
66	69	90	81	68	57	32	33	17	553981	Mrákov
23	27	33	23	18	19	1	10	4	559245	Mrtník
12	17	22	21	20	10	1	7	6	553999	Mutěnin
9	11	12	8	8	7	2	2	1	566543	Myslinka
22	25	37	43	28	22	20	12	7	556734	Myslív
5	6	11	8	13	8	5	3	2	541745	Myslovice
100	95	94	123	107	67	40	33	33	560014	Mýto

## Věkové složení obyvatel

**Tab. 3 Věkové složení obyvatel**

(stav k 31. 12. 2014)

Název obce	Kód obce	Celkem	v tom věková skupina								
			0-4	5-9	10-14	15-19	20-24	25-29	30-34	35-39	40-44
Nadryby	559253	117	5	12	4	5	1	11	13	9	8
Nalžovské Hory	556751	1 159	40	56	48	37	79	82	65	87	82
Nebílovy	540340	337	18	20	8	15	16	19	22	35	30
Nečtiny	559261	616	18	33	24	27	31	30	38	58	37
Nehodiv	578223	72	4	3	5	3	4	2	11	4	5
Nekmíř	559270	476	30	25	16	16	25	29	31	47	32
Nekvasovy	558095	162	5	5	8	9	7	3	12	18	12
Nemanice	554006	260	16	14	15	17	14	17	21	22	19
Němčice	599166	125	6	7	7	9	4	9	11	12	7
Němčovice	566837	148	7	12	13	7	11	5	9	18	15
Nepomuk	558109	3 773	209	227	190	173	199	250	274	337	343
Netunice	558117	197	14	14	12	9	7	10	16	16	17
Neuměř	554022	139	7	6	8	10	8	3	5	11	16
Neurazy	558125	896	39	46	31	25	48	51	61	70	66
Nevid	541192	181	14	9	9	8	11	12	15	14	15
Nevolice	554031	174	9	6	8	12	16	11	9	9	20
Nevřeň	559288	280	9	17	15	21	14	13	16	32	32
Nezamyslice	578533	210	5	7	5	8	10	14	10	16	13
Nezbavětice	553590	213	8	11	11	8	14	10	19	18	21
Nezdice	542296	210	12	8	6	13	18	12	14	7	20
Nezdice na Šumavě	556815	324	15	11	7	7	15	9	24	27	25
Nezdřev	540102	107	2	5	2	8	4	4	5	13	7
Nezvětice	558141	1 436	77	81	58	47	81	96	116	110	108
Nová Ves	540269	285	22	17	17	14	15	22	18	28	23
Nová Ves	599131	139	5	6	5	3	9	12	8	13	7
Nové Mitrovce	558176	311	15	16	10	17	19	14	21	27	27
Nový Kramolín	554057	212	9	9	10	7	22	11	12	16	14
Nýrsko	556831	4 957	213	240	249	242	330	322	364	443	411
Nýřany	559300	7 101	373	411	340	327	425	485	502	630	558
Obora	541443	125	7	11	6	4	3	6	17	6	9
Obora	559318	519	21	28	35	24	24	35	37	49	39
Obytce	541915	211	11	22	5	2	11	11	15	29	18
Olbramov	566888	46	-	-	-	1	3	2	3	3	6
Olšany	541958	205	5	4	4	12	21	9	14	6	19
Oplot	539783	332	14	14	14	21	20	21	15	36	23
Osek	560057	1 309	65	99	57	60	60	77	107	137	107
Oselce	558184	337	15	11	9	9	27	22	9	17	21
Ostrov u Bezdružic	559326	206	11	13	9	7	13	13	15	14	20
Ostrovec-Lhotka	566993	98	3	6	3	3	8	2	7	7	7
Ostřetice	578061	68	5	8	4	1	2	3	2	15	2
Osvračín	554073	597	23	44	31	23	37	35	39	61	44
Ošelín	541681	167	16	7	5	7	14	13	13	5	12
Otěšice	540293	135	6	3	3	6	6	11	4	6	15
Otov	566209	97	3	1	6	7	4	8	7	12	10
Pačejov	556912	782	31	36	35	38	46	42	36	73	66
Pařezov	599182	172	11	13	6	10	14	13	8	14	26
Pasečnice	554081	196	11	4	4	8	11	9	19	18	10
Pastuchovice	566781	75	3	5	2	6	1	8	1	7	3
Pec	554090	235	7	12	13	15	18	7	14	12	21
Pelechý	566373	77	5	3	2	3	7	6	6	6	8
Pernarec	559334	766	35	28	31	30	75	57	44	57	70
Petrovice u Sušice	556921	604	43	31	19	27	36	34	31	60	46
Planá	561134	5 430	276	298	213	273	371	353	377	430	445
Pláně	530336	257	5	17	14	5	14	17	16	28	19



## Věkové složení obyvatel

5. pokračování

v tom věková skupina									Kód obce	Název obce
45-49	50-54	55-59	60-64	65-69	70-74	75-79	80-84	85+		
5	10	14	6	6	3	3	1	1	559253	Nadryby
71	83	87	99	88	68	32	32	23	556751	Nalžovské Hory
13	21	31	24	21	17	13	6	8	540340	Nebilovy
32	44	48	62	57	34	27	11	5	559261	Nečtiny
3	3	5	5	3	2	4	4	2	578223	Nehodiv
40	28	32	37	23	31	15	11	8	559270	Nekmíř
7	7	11	17	12	5	6	7	11	558095	Nekvasovy
16	18	19	17	19	6	4	2	4	554006	Nemanice
10	10	10	5	5	6	-	4	3	599166	Němčice
8	7	10	9	7	6	2	1	1	566837	Němčovice
218	252	230	273	233	156	116	55	38	558109	Nepomuk
12	13	8	8	15	10	10	3	3	558117	Netunice
9	7	10	10	10	8	4	2	5	554022	Neuměř
70	61	61	78	59	45	34	37	14	558125	Neurazy
13	9	7	13	17	2	8	3	2	541192	Nevid
14	17	14	5	9	7	2	1	5	554031	Nevolice
24	14	12	15	20	11	5	8	2	559288	Nevřeň
10	16	17	24	25	11	13	4	2	578533	Nezamyslice
11	15	21	11	13	7	6	6	3	553590	Nezbavětice
20	14	9	12	20	8	3	7	7	542296	Nezdice
14	20	21	36	30	20	19	12	12	556815	Nezdice na Šumavě
4	5	12	14	13	3	2	3	1	540102	Nezdřev
76	100	89	101	105	79	52	34	26	558141	Nezvěstice
21	19	15	17	12	5	10	8	2	540269	Nová Ves
7	9	7	15	12	10	3	4	4	599131	Nová Ves
19	11	29	24	19	14	13	9	7	558176	Nové Mitrovce
21	14	24	13	10	11	5	3	1	554057	Nový Kramolín
321	322	341	344	323	221	138	86	47	556831	Nýrsko
478	492	430	438	441	326	217	146	82	559300	Nýřany
7	9	11	15	6	1	2	3	2	541443	Obora
35	31	23	32	32	23	22	19	10	559318	Obora
8	8	26	13	18	5	3	4	2	541915	Obytce
-	6	4	4	8	2	4	-	-	566888	Olbramov
11	29	13	12	16	10	6	7	7	541958	Olšany
28	25	20	24	23	13	11	7	3	539783	Oplot
74	78	97	93	93	41	27	23	14	560057	Osek
36	27	22	20	27	26	17	13	9	558184	Oselce
14	11	10	18	16	11	1	5	5	559326	Ostrov u Bezdružic
4	9	4	10	10	4	1	2	8	566993	Ostrovec-Lhotka
3	3	4	8	3	3	1	-	1	578061	Ostřetice
29	46	46	44	39	29	9	9	9	554073	Osvračín
13	16	15	15	6	4	2	3	1	541681	Ošelín
9	12	13	8	17	8	3	2	3	540293	Otěšice
3	8	6	5	9	3	2	3	-	566209	Otov
45	50	43	51	61	60	34	18	17	556912	Pačejov
9	9	5	7	11	8	5	1	2	599182	Pařezov
15	15	20	16	17	7	4	6	2	554081	Pasečnice
5	7	3	7	5	3	4	2	3	566781	Pastuchovice
15	24	10	16	16	16	12	3	4	554090	Pec
4	6	3	7	2	4	2	2	1	566373	Pelechy
88	51	47	49	35	31	16	19	3	559334	Pernarec
37	31	52	54	31	24	13	20	15	556921	Petrovice u Sušice
373	373	362	382	360	224	152	105	63	561134	Planá
11	13	21	22	19	15	9	7	5	530336	Pláně

## Věkové složení obyvatel

**Tab. 3 Věkové složení obyvatel**

(stav k 31. 12. 2014)

Název obce	Kód obce	Celkem	v tom věková skupina								
			0-4	5-9	10-14	15-19	20-24	25-29	30-34	35-39	40-44
Plánice	556955	1 656	62	89	82	69	101	85	115	132	110
Plasy	559351	2 611	124	112	116	144	155	159	169	199	205
Plešnice	559369	286	24	19	15	14	16	22	21	24	33
Plískov	566861	123	6	4	8	5	3	8	9	14	8
Plzeň	554791	169 033	8 601	8 684	6 551	6 034	8 683	11 900	13 349	14 950	13 021
Přovany	559377	408	15	19	13	20	21	26	32	29	27
Poběžovice	554111	1 596	64	75	72	80	108	104	96	125	135
Pocinovice	554120	559	25	31	24	18	30	46	53	35	48
Poděvousy	566365	250	13	16	9	12	15	18	11	17	28
Podmokly	551686	166	11	13	7	7	6	10	13	14	8
Podmokly	560081	261	8	18	13	12	14	16	16	19	16
Polánka	553565	46	3	3	-	-	1	1	3	7	2
Poleň	541788	285	14	11	20	9	17	19	13	21	25
Postřekov	554138	1 122	48	51	41	45	72	66	71	89	92
Potvorov	530247	133	3	6	5	3	12	9	6	14	8
Prádlo	558231	260	14	8	2	8	14	19	19	26	13
Prášíly	556084	152	7	7	10	6	9	9	11	16	14
Prostiboř	541486	136	4	4	6	7	7	9	9	13	11
Předenice	540412	214	11	13	8	11	13	6	10	23	20
Předslav	557005	755	37	51	40	34	36	45	57	90	54
Přehýšov	559393	459	24	12	18	20	40	28	33	36	51
Přestavlký	530131	223	5	13	8	8	9	11	15	19	16
Přeštice	558249	7 125	322	362	295	334	385	466	526	636	576
Přichovice	558257	1 093	49	65	58	68	68	64	76	100	92
Příkosice	579131	410	20	29	20	20	16	20	34	31	36
Přimda	561151	1 547	112	123	71	81	92	144	111	121	118
Příšov	567086	281	9	14	12	28	22	11	15	23	35
Přivětice	560111	208	9	6	4	10	18	14	6	16	16
Ptenín	558265	196	6	13	7	6	9	7	11	14	11
Puclice	554154	346	15	23	19	11	16	17	19	31	27
Rabí	557013	507	34	28	15	20	24	36	34	30	40
Radkovice	540421	107	4	8	8	1	6	3	8	12	8
Radnice	560120	1 775	72	85	82	83	130	125	129	144	127
Raková	566942	241	13	18	8	7	15	18	28	16	20
Rejštejn	557021	242	8	16	7	7	15	13	13	25	21
Rochlov	559423	258	16	15	8	16	21	17	16	19	24
Rokycany	559717	14 031	737	703	608	571	769	977	1 057	1 186	1 055
Roupov	558290	257	11	8	11	9	15	16	19	21	22
Rozvadov	561169	725	47	44	23	29	31	71	71	66	53
Rybnice	559431	518	29	37	23	28	29	27	40	43	45
Rybník	554189	190	11	15	14	11	17	17	8	11	17
Řeňče	558303	904	50	40	39	41	53	63	60	65	80
Sebečice	560146	69	2	2	-	-	3	4	7	4	1
Seč	558311	307	21	14	16	11	18	24	18	28	33
Sedlec	530271	103	7	7	6	7	9	6	6	7	11
Sedliště	540692	107	2	1	1	7	5	9	6	8	8
Semněvice	554201	203	25	20	14	7	16	14	13	16	17
Sirá	546488	127	6	8	12	6	9	2	10	17	7
Skapce	579467	100	1	8	6	6	3	7	6	13	7
Skašov	539937	242	11	17	9	11	14	10	18	17	25
Skomelno	566845	212	12	12	3	8	7	20	11	20	13
Skořice	506664	245	10	10	12	15	13	10	27	15	32
Slatina	566748	68	2	3	4	2	2	1	7	2	3
Slatina	578436	105	1	1	5	8	8	1	4	10	13

## Věkové složení obyvatel

6. pokračování

v tom věková skupina									Kód obce	Název obce
45-49	50-54	55-59	60-64	65-69	70-74	75-79	80-84	85+		
126	129	132	119	107	66	53	35	44	556955	Plánice
174	167	182	225	174	115	87	59	45	559351	Plasy
22	22	12	14	13	6	3	2	4	559369	Plešnice
4	6	5	13	8	6	8	5	3	566861	Plískov
10 722	10 418	10 940	11 612	11 038	9 022	5 779	4 536	3 193	554791	Plzeň
29	28	24	33	40	22	16	10	4	559377	Pňovany
106	96	97	116	153	76	49	26	18	554111	Poběžovice
30	29	39	53	33	26	18	13	8	554120	Pocinovice
20	12	19	15	14	15	10	4	2	566365	Poděvousy
7	12	15	15	10	4	1	5	8	551686	Podmokly
16	14	18	24	20	15	8	7	7	560081	Podmokly
-	-	10	6	5	-	3	-	2	553565	Polánka
21	21	16	19	26	14	7	7	5	541788	Poleň
71	80	86	78	71	64	39	37	21	554138	Postřekov
10	12	11	6	9	5	4	10	-	530247	Potvorov
19	22	24	18	24	16	4	6	4	558231	Prádlo
15	11	11	11	4	5	4	1	1	556084	Prášily
7	12	10	18	5	6	1	2	5	541486	Prostiboř
12	12	18	19	18	11	3	1	5	540412	Předenice
37	36	45	55	53	25	26	14	20	557005	Předslav
22	37	34	22	26	30	14	8	4	559393	Přehýšov
10	16	18	27	17	10	9	5	7	530131	Přestavky
485	471	484	501	451	355	224	145	107	558249	Přeštice
79	52	71	68	71	48	17	23	24	558257	Přichovice
29	18	23	28	29	24	17	11	5	579131	Příkosice
116	96	86	86	72	43	30	27	18	561151	Přimda
21	21	14	9	15	13	7	6	6	567086	Příšov
16	11	13	11	24	14	11	5	4	560111	Přivětice
17	11	17	22	12	12	6	6	9	558265	Ptenín
26	23	26	22	24	16	18	9	4	554154	Puclice
26	39	35	40	32	20	23	18	13	557013	Rabí
7	4	10	10	7	2	6	1	2	540421	Radkovice
134	111	110	113	107	91	52	51	29	560120	Radnice
12	18	23	14	8	9	10	1	3	566942	Raková
16	19	14	22	22	10	5	5	4	557021	Rejštejn
24	17	10	13	18	12	7	2	3	559423	Rochlov
891	936	982	994	886	634	452	342	251	559717	Rokycany
22	11	15	19	18	18	8	8	6	558290	Roupov
49	60	59	34	28	19	20	12	9	561169	Rozvadov
39	22	37	38	28	16	11	14	12	559431	Rybnice
10	15	10	10	14	6	4	-	-	554189	Rybník
63	64	61	57	58	48	24	26	12	558303	Řenče
2	3	9	6	12	2	3	4	5	560146	Sebečice
17	19	26	23	16	7	6	5	5	558311	Seč
4	6	6	8	1	4	3	3	2	530271	Sedlec
5	9	11	12	5	7	7	2	2	540692	Sedliště
8	13	11	9	8	5	3	3	1	554201	Semněřice
2	11	4	9	7	8	6	3	-	546488	Sirá
6	4	7	7	13	2	2	-	2	579467	Skapce
12	15	20	21	11	13	7	5	6	539937	Skašov
14	8	14	19	22	13	7	4	5	566845	Skomelno
15	14	14	12	20	13	4	7	2	506664	Skořice
4	3	7	8	7	4	4	3	2	566748	Slatina
10	3	8	12	7	7	1	1	5	578436	Slatina

Věkové složení obyvatel

**Tab. 3 Věkové složení obyvatel**

(stav k 31. 12. 2014)

Název obce	Kód obce	Celkem	v tom věková skupina								
			0-4	5-9	10-14	15-19	20-24	25-29	30-34	35-39	40-44
Smědčice	540722	267	19	26	19	9	15	14	18	24	22
Soběkury	558346	601	28	32	20	17	44	35	41	48	46
Soběšice	557099	385	17	10	18	19	35	17	14	18	36
Spálené Poříčí	558362	2 693	157	147	124	124	174	163	180	228	196
Spáňov	554251	184	5	12	14	4	4	15	17	21	15
Srbice	554260	387	10	17	14	20	23	24	14	30	37
Srby	540676	169	5	4	7	3	11	10	12	10	5
Srby	554278	429	27	26	19	16	30	26	25	25	37
Srní	557111	248	13	9	8	7	12	18	17	20	22
Staňkov	554294	3 276	156	205	159	126	182	187	238	319	240
Staré Sedliště	561185	1 302	93	107	89	79	76	99	83	131	91
Staré Sedlo	561193	243	12	16	6	13	17	13	15	18	31
Starý Plzenec	558371	4 977	288	263	224	219	305	327	312	398	362
Stod	558389	3 675	156	190	144	145	187	226	264	294	297
Strašice	560162	2 462	111	124	119	114	162	207	157	227	220
Strašín	557129	322	16	13	11	11	17	21	15	15	20
Stráž	554316	235	4	9	12	14	21	17	14	19	21
Stráž	561207	1 121	57	59	56	56	83	87	82	87	74
Strážov	557137	1 397	75	80	62	53	88	85	77	116	102
Střelice	540056	142	6	11	3	9	16	10	7	14	9
Stříbro	561215	7 746	339	397	320	304	487	622	521	663	568
Střížovice	558401	384	17	22	11	23	24	24	18	30	38
Studánka	561223	466	26	31	25	28	30	25	26	32	57
Studená	553603	38	-	-	1	2	4	4	1	2	2
Sulislav	561231	209	8	13	8	8	7	18	17	21	12
Sušice	557153	11 257	554	597	503	526	686	696	685	797	886
Svéradice	557161	329	11	13	13	21	20	18	22	27	20
Svojkovice	541176	403	20	19	16	22	22	26	24	31	42
Svojšíň	561258	439	27	19	25	28	22	33	32	45	26
Sytno	557081	336	13	12	5	16	26	34	25	28	28
Štáhlavy	558427	2 501	135	153	119	91	104	141	170	244	197
Štěnovice	558435	1 931	137	136	93	85	86	107	160	180	178
Štěnovický Borek	539741	548	35	49	28	19	26	36	50	49	47
Štichov	566101	77	7	6	-	2	3	7	10	3	-
Štichovice	578797	119	3	4	4	7	14	8	3	8	10
Štítov	579343	62	4	2	3	1	5	8	2	5	2
Švihov	557200	1 693	90	87	91	80	90	95	106	160	143
Tachov	560715	12 638	542	589	575	550	767	955	871	979	1089
Tatiná	578983	250	11	16	13	14	19	20	18	12	19
Těně	560189	269	14	7	12	14	26	18	11	23	26
Terešov	566802	152	8	6	5	10	12	6	7	18	17
Těškov	546526	305	14	14	10	14	18	17	13	29	19
Tis u Blatna	559482	102	5	5	4	7	9	3	13	5	4
Tisová	541621	464	35	28	15	15	33	36	29	40	39
Tlučná	559491	3 194	186	222	173	134	172	192	249	326	296
Tlumačov	554341	425	21	28	15	16	30	15	29	43	32
Tojice	578614	90	1	4	3	4	7	10	3	9	6
Trhanov	554359	546	17	36	35	17	25	32	40	46	40
Trnová	559504	878	55	44	33	45	41	49	74	82	66
Trokavec	579246	93	2	1	2	4	5	8	10	10	4
Trpísty	561291	237	7	9	11	15	14	10	17	22	18
Třebčice	578592	124	7	6	7	2	6	5	15	17	18
Třemešné	561304	374	15	19	17	16	32	26	17	27	26
Třemošná	559521	4 950	241	257	245	230	285	285	322	412	425

## Věkové složení obyvatel

7. pokračování

v tom věková skupina									Kód obce	Název obce
45-49	50-54	55-59	60-64	65-69	70-74	75-79	80-84	85+		
22	16	16	14	18	6	6	2	1	540722	Smědčice
47	49	39	38	36	30	15	23	13	558346	Soběkury
27	29	18	27	33	34	20	8	5	557099	Soběšice
180	173	176	193	180	122	80	61	35	558362	Spálené Poříčí
7	12	12	14	13	7	4	5	3	554251	Spáňov
19	28	26	35	41	13	15	12	9	554260	Srbice
11	11	16	22	17	10	6	3	6	540676	Srby
33	29	25	38	31	17	12	7	6	554278	Srby
18	17	22	24	15	12	7	6	1	557111	Srní
188	189	231	261	230	145	81	87	52	554294	Staňkov
82	83	77	68	67	35	18	18	6	561185	Staré Sedliště
14	9	18	19	20	15	4	2	1	561193	Staré Sedlo
317	334	367	344	345	224	164	109	75	558371	Starý Plzenec
259	254	279	285	254	181	126	82	52	558389	Stod
195	146	140	161	139	90	64	49	37	560162	Strašice
25	29	31	31	19	24	7	11	6	557129	Strašín
22	16	9	18	15	9	7	5	3	554316	Stráž
81	84	72	84	64	39	27	19	10	561207	Stráž
113	85	78	84	126	85	37	29	22	557137	Strážov
11	9	7	13	6	6	2	2	1	540056	Střelice
540	583	567	511	490	341	251	156	86	561215	Stříbro
27	24	33	26	20	20	17	7	3	558401	Střížovice
33	29	24	29	36	16	10	6	3	561223	Studánka
3	2	2	3	7	-	3	1	1	553603	Studená
16	13	17	13	21	5	6	4	2	561231	Sulislav
724	754	776	802	740	573	393	328	237	557153	Sušice
21	19	32	21	31	15	13	5	7	557161	Svéradice
22	23	25	46	31	13	8	8	5	541176	Svojkovice
28	27	39	28	23	17	13	7	-	561258	Svojšíň
36	23	15	29	19	16	9	2	-	557081	Sytno
148	131	153	218	178	136	67	59	57	558427	Šáhľavy
127	115	123	123	112	62	42	37	28	558435	Štěnovice
29	32	41	26	23	21	14	13	10	539741	Štěnovický Borek
2	7	10	7	4	5	2	-	2	566101	Štichov
12	7	8	2	8	9	3	7	2	578797	Štichovice
7	5	4	4	1	4	3	2	-	579343	Štítov
98	94	99	112	145	83	47	32	41	557200	Švihov
883	935	868	947	805	527	358	237	161	560715	Tachov
15	18	21	9	12	15	9	6	3	578983	Tatiná
21	17	17	9	16	15	9	10	4	560189	Těně
13	8	14	9	6	4	1	7	1	566802	Terešov
26	20	24	25	21	19	13	7	2	546526	Těškov
6	7	7	11	5	4	5	1	1	559482	Tis u Blatna
38	32	35	24	27	22	7	5	4	541621	Tisová
222	181	168	192	172	123	84	55	47	559491	Tlučná
30	28	34	25	23	19	19	8	10	554341	Tlumačov
6	6	5	4	4	6	5	2	5	578614	Tojice
38	30	39	42	41	28	21	12	7	554359	Trhanov
53	50	60	66	55	40	21	31	13	559504	Trnová
2	8	9	12	8	4	1	1	2	579246	Trokavec
15	13	16	13	25	15	7	6	4	561291	Trpísty
8	5	4	10	6	3	1	3	1	578592	Třebčice
31	30	21	26	35	11	18	4	3	561304	Třemešné
324	306	324	359	352	235	149	111	88	559521	Třemošná

Věkové složení obyvatel

**Tab. 3 Věkové složení obyvatel**

(stav k 31. 12. 2014)

Název obce	Kód obce	Celkem	v tom věková skupina								
			0-4	5-9	10-14	15-19	20-24	25-29	30-34	35-39	40-44
Tužice	553522	88	3	1	6	6	8	2	2	14	9
Týček	546534	199	5	7	8	5	8	13	21	16	12
Tymákov	558460	919	73	57	42	28	55	51	75	98	66
Týnec	541885	339	15	18	20	11	26	27	17	31	22
Týniště	539929	46	-	1	3	1	5	2	3	5	2
Úboč	566161	117	6	6	7	7	3	4	14	15	8
Úherce	546411	355	28	26	18	16	19	28	17	47	25
Újezd	554383	410	31	31	26	19	14	18	26	48	35
Újezd nade Mží	566594	100	7	12	5	1	1	4	7	12	8
Újezd u Plánice	578321	107	6	8	3	1	4	5	14	8	10
Újezd u Svatého Kříže	546551	228	10	5	3	9	19	13	12	14	24
Úlice	559555	486	19	22	20	15	31	35	49	33	42
Únehle	541435	125	9	14	5	9	8	9	13	9	10
Únějovice	554391	100	5	5	4	7	3	2	7	13	7
Úněšov	559563	553	22	19	27	37	35	35	28	46	39
Únětice	540528	140	3	8	8	6	6	11	6	12	18
Úsilov	554405	134	2	5	7	8	13	12	5	9	15
Úterý	559571	476	25	32	26	22	31	35	31	39	34
Útušice	558486	655	30	42	39	31	32	32	24	67	82
Vejprnice	559580	4 018	277	327	236	202	204	210	330	496	380
Vejvanov	560227	234	14	16	9	9	16	10	14	16	21
Velečín	578924	61	2	1	3	4	2	1	2	4	3
Velhartice	557366	843	30	40	28	33	59	50	49	51	61
Velké Hydčice	557374	259	12	10	14	15	21	15	18	16	14
Velký Bor	557382	568	34	37	14	23	40	48	38	40	37
Velký Malahov	554413	253	15	20	11	5	17	19	17	23	17
Ves Touškov	558494	347	17	12	15	26	22	25	26	26	32
Veselá	560235	282	18	20	16	10	10	22	18	37	20
Vidice	554421	159	8	6	7	6	7	9	13	15	6
Vísky	579289	46	3	4	1	6	2	-	6	5	5
Vlčí	566691	58	2	2	3	2	-	1	2	7	3
Vlčtejn	540706	83	2	3	2	3	6	7	6	5	8
Vlkanov	566250	127	10	11	6	7	10	8	5	11	11
Vochov	559601	778	46	56	27	36	49	53	65	66	66
Volduchy	560251	1 135	80	64	45	46	60	80	85	101	83
Vranov	579491	167	5	9	7	6	8	8	13	20	14
Vrčeň	558559	327	18	22	24	14	25	10	21	28	31
Vrhavěč	557455	917	44	56	57	41	49	60	59	80	76
Vřeskovice	566055	309	20	14	14	10	16	25	24	25	21
Vstíř	558567	481	23	21	19	24	37	37	30	34	48
Všehrady	566497	54	3	6	1	4	3	3	2	6	6
Všekary	566071	115	9	10	11	3	3	3	7	20	6
Všenice	566799	263	11	20	13	11	11	10	12	38	23
Všepadly	554448	43	1	-	1	-	-	1	4	4	3
Všeruby	554456	791	32	33	42	47	61	60	36	57	74
Všeruby	559628	1 348	86	109	62	85	81	77	114	126	103
Výrov	566969	453	24	25	23	16	33	33	26	34	35
Vysoká Libyně	530280	236	6	13	16	12	12	16	14	25	16
Zadní Chodov	541362	250	15	9	6	13	10	17	17	20	21
Zahořany	554464	981	47	55	44	42	57	76	56	71	70
Zahrádka	578827	148	10	6	4	7	8	12	7	16	14
Záchlumí	541664	381	19	27	21	18	39	36	19	22	31
Zavlekov	557463	421	16	21	22	21	22	27	21	40	37
Zbiroh	560260	2 464	109	119	115	128	166	173	154	201	197

## Věkové složení obyvatel

8. pokračování

v tom věková skupina									Kód obce	Název obce
45-49	50-54	55-59	60-64	65-69	70-74	75-79	80-84	85+		
3	3	6	5	9	4	3	2	2	553522	Tužice
13	19	17	11	17	13	6	4	4	546534	Týček
46	60	70	60	51	30	27	17	13	558460	Tymákov
20	23	28	18	24	13	14	7	5	541885	Týnec
3	6	2	7	2	-	2	1	1	539929	Týniště
4	5	14	9	5	4	2	3	1	566161	Úboč
20	25	15	23	23	11	7	3	4	546411	Úherce
17	20	33	33	22	21	6	4	6	554383	Újezd
2	5	9	11	7	3	2	3	1	566594	Újezd nade Mží
6	3	8	9	11	3	1	3	4	578321	Újezd u Plánice
16	13	12	25	21	12	10	7	3	546551	Újezd u Svatého Kříže
24	36	33	46	27	27	13	7	7	559555	Úlice
8	4	6	4	8	5	2	-	2	541435	Únehle
5	9	8	10	6	3	1	5	-	554391	Únějovice
38	45	36	44	49	21	20	6	6	559563	Úněšov
4	12	9	9	9	6	7	2	4	540528	Únětice
14	8	6	9	9	5	4	1	2	554405	Úsilov
29	27	34	40	30	17	14	6	4	559571	Úterý
42	39	43	38	43	32	20	12	7	558486	Útušice
246	196	178	217	218	128	59	56	58	559580	Vejprnice
18	14	14	13	17	13	9	4	7	560227	Vejvanov
3	2	4	5	14	5	5	1	-	578924	Velečín
74	54	80	59	52	46	28	34	15	557366	Velhartice
23	26	13	17	9	9	13	8	6	557374	Velké Hydčice
38	51	49	24	29	27	14	18	7	557382	Velký Bor
16	21	25	12	9	14	6	4	2	554413	Velký Malahov
28	21	13	24	28	14	8	6	4	558494	Ves Touškov
13	20	18	21	16	9	6	7	1	560235	Veselá
15	14	14	8	17	5	4	4	1	554421	Vídice
1	2	1	2	3	-	1	1	3	579289	Vísky
4	1	6	10	5	5	1	3	1	566691	Vičí
7	5	6	6	2	5	4	1	5	540706	Vlčtejn
8	9	9	4	8	3	2	4	1	566250	Vlkanov
44	56	45	60	51	24	12	11	11	559601	Vochoň
65	64	74	83	69	54	25	29	28	560251	Volduchy
14	9	17	11	10	7	6	2	1	579491	Vranov
17	14	26	27	15	18	9	3	5	558559	Vrčeň
66	50	53	68	56	33	25	23	21	557455	Vrhavěč
24	20	21	17	15	13	14	11	5	566055	Vřeskovice
33	29	31	38	34	21	13	4	5	558567	Vstiš
1	2	1	9	3	2	1	1	-	566497	Všehrady
5	7	8	6	8	-	3	4	2	566071	Všekary
14	10	19	25	17	12	8	5	4	566799	Všenice
2	1	6	7	10	3	-	-	-	554448	Všepadly
61	62	47	56	49	37	21	11	5	554456	Všeruby
92	82	95	71	68	40	22	25	10	559628	Všeruby
23	37	30	34	32	20	14	7	7	566969	Výrov
15	16	20	16	17	9	7	5	1	530280	Vysoká Libyně
23	20	15	17	21	10	10	4	2	541362	Zadní Chodov
62	79	82	81	47	31	31	33	17	554464	Zahořany
4	9	14	15	9	6	2	3	2	578827	Zahrádka
28	28	18	22	21	8	15	7	2	541664	Záchlumí
28	35	29	25	28	17	12	15	5	557463	Zavlekov
168	169	176	162	173	104	73	41	36	560260	Zbiroh

## Věkové složení obyvatel

**Tab. 3 Věkové složení obyvatel**

(stav k 31. 12. 2014)

Název obce	Kód obce	Celkem	v tom věková skupina								
			0-4	5-9	10-14	15-19	20-24	25-29	30-34	35-39	40-44
Zborovy	578312	110	4	-	4	6	7	7	7	8	8
Zbůch	559661	2 215	136	144	109	87	126	144	178	192	173
Zdemyslice	558583	581	38	24	33	22	30	33	50	49	56
Zemětice	558591	266	15	8	9	5	11	12	23	25	18
Zhoř	541460	136	12	5	7	7	16	10	13	14	5
Zruč-Senec	559679	3 111	173	193	136	147	176	185	221	285	238
Zvíkovec	541061	185	8	12	4	2	11	14	23	12	17
Žákava	530182	461	31	33	22	18	28	40	39	49	33
Ždánov	554472	153	6	14	6	8	7	8	7	15	18
Ždírec	558605	461	18	24	18	19	27	26	35	36	38
Železná Ruda	557528	1 745	85	85	81	72	97	139	133	141	138
Žihle	559695	1 391	57	66	71	73	94	89	78	117	112
Žihobce	557536	606	18	35	25	39	27	38	42	33	46
Žichovice	557544	665	30	32	27	26	41	32	46	52	51
Žilov	559709	424	22	22	18	19	24	29	33	48	30
Žinkovy	558630	880	42	35	32	26	46	48	48	72	58
Životice	540137	42	-	-	2	-	3	1	-	3	2

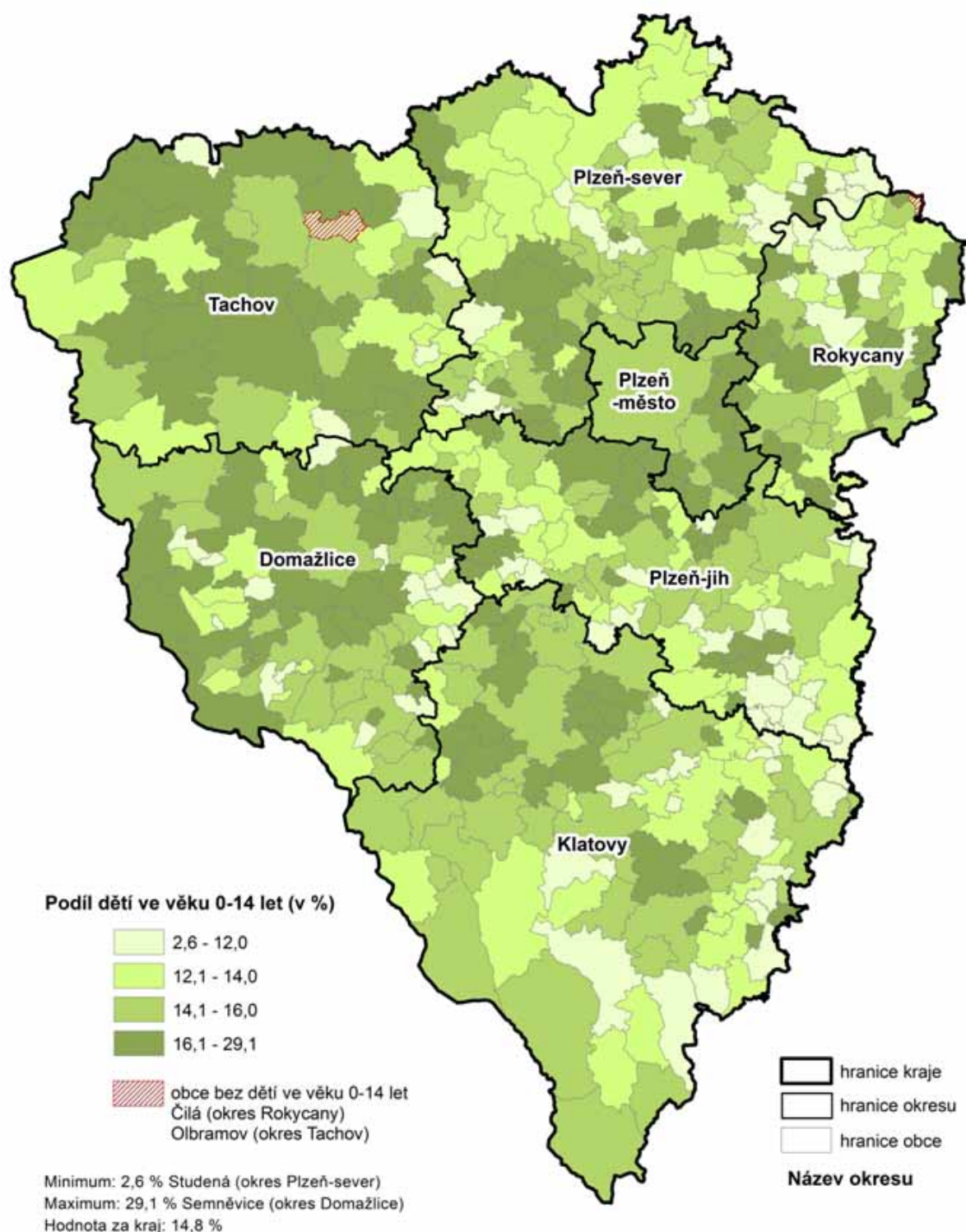


## Věkové složení obyvatel

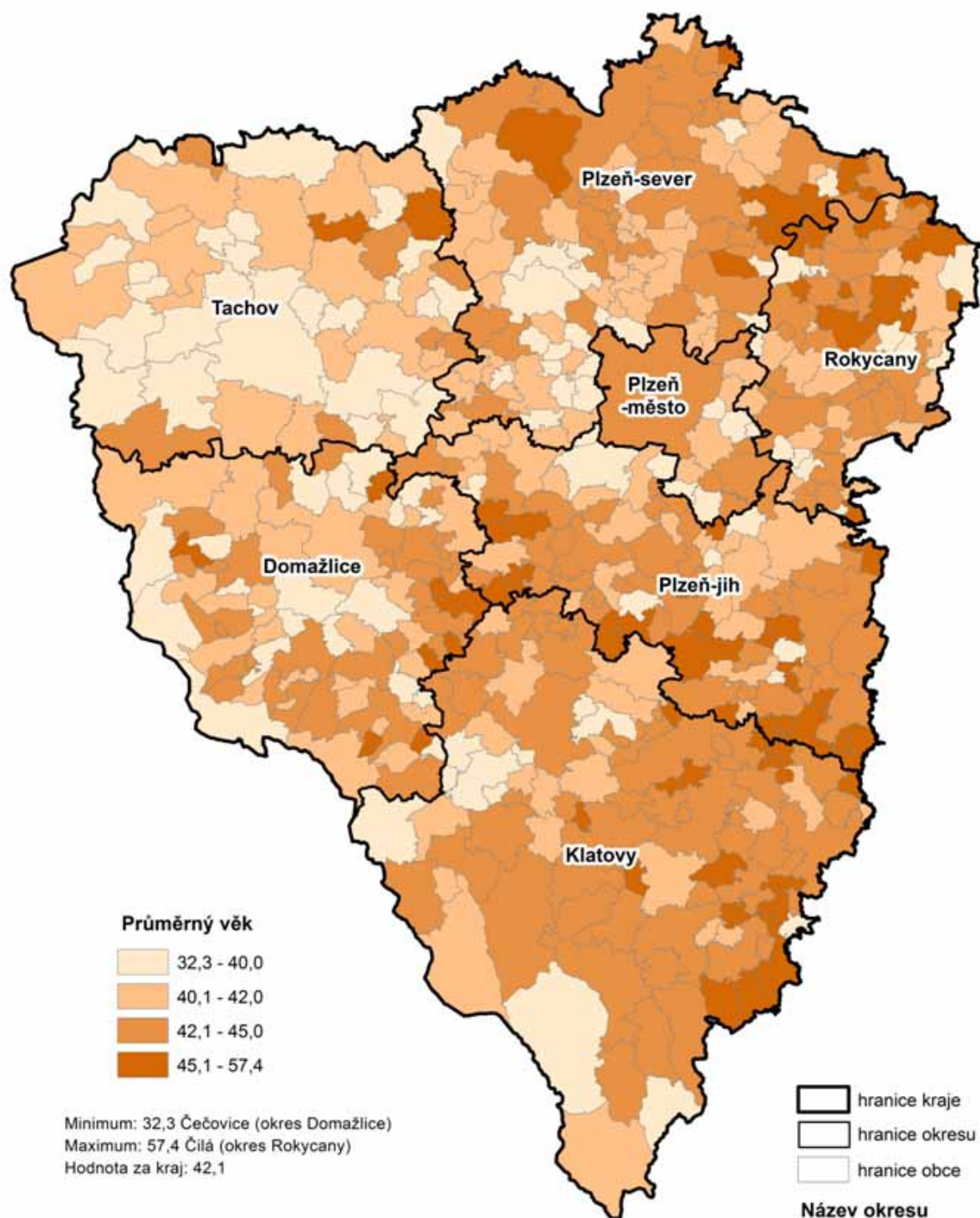
dokončení

v tom věková skupina									Kód obce	Název obce
45-49	50-54	55-59	60-64	65-69	70-74	75-79	80-84	85+		
8	5	11	16	9	1	-	2	7	578312	Zborovy
134	134	145	144	144	100	55	52	18	559661	Zbůch
35	31	37	42	34	26	19	21	1	558583	Zdemyslice
17	13	21	21	27	18	7	12	4	558591	Zemětice
8	7	11	6	5	6	-	3	1	541460	Zhoř
203	204	204	226	178	150	87	57	48	559679	Zruč-Senec
24	10	14	6	12	3	5	8	-	541061	Zvíkovec
24	25	27	29	16	11	13	16	7	530182	Žákava
9	11	6	13	11	8	2	-	4	554472	Ždánov
27	25	33	46	37	19	14	11	8	558605	Ždírec
127	144	145	117	110	63	34	21	13	557528	Železná Ruda
86	89	110	106	88	56	42	38	19	559695	Žihle
42	44	40	44	42	38	22	19	12	557536	Žihobce
47	43	48	56	44	37	22	17	14	557544	Žichovice
30	33	27	22	26	14	16	7	4	559709	Žilov
47	37	55	78	93	66	33	30	34	558630	Žinkovy
6	2	3	4	6	6	2	-	2	540137	Životice

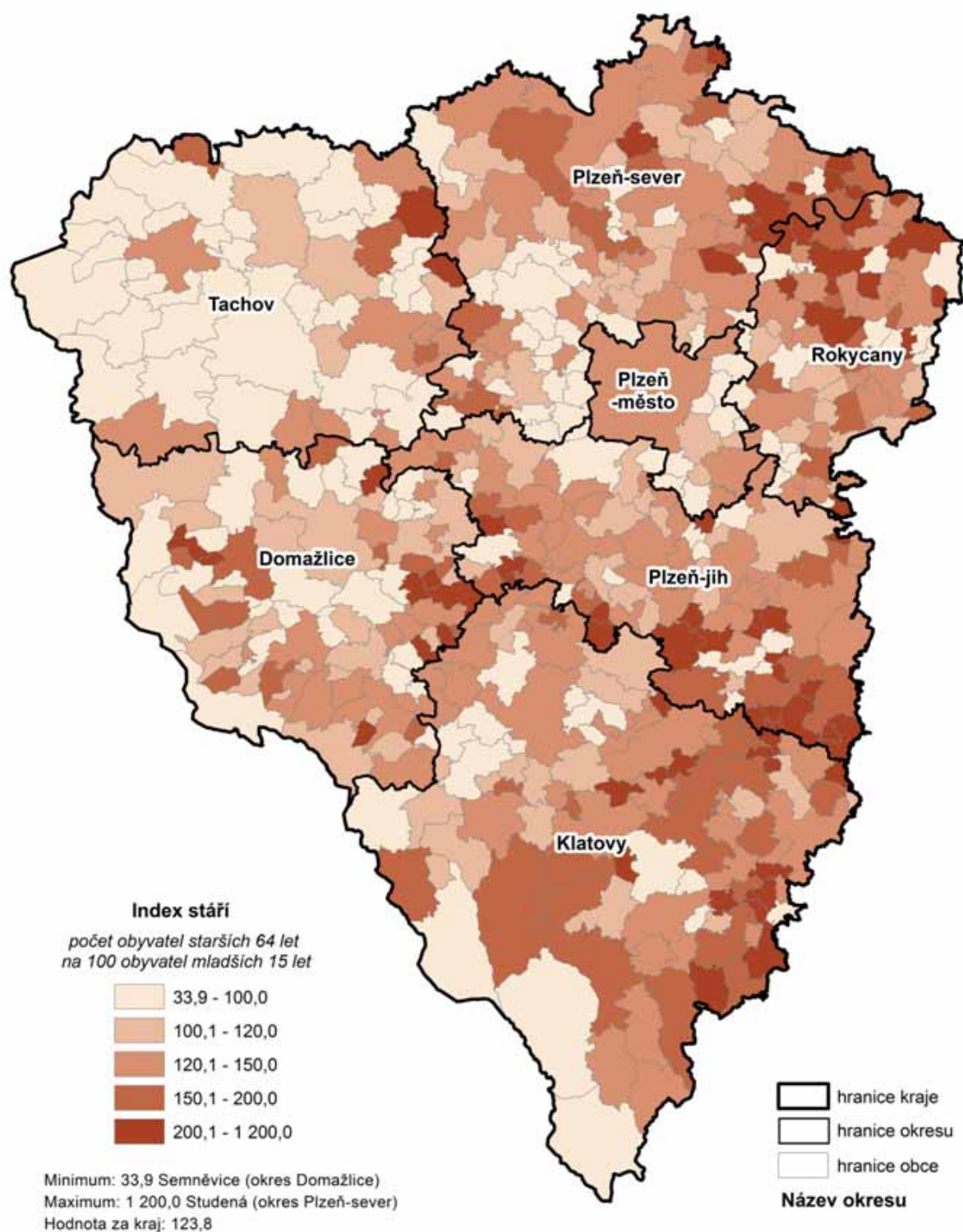
## Podíl dětí ve věku 0-14 let v obcích Plzeňského kraje k 31. 12. 2014



## Průměrný věk v obcích Plzeňského kraje k 31. 12. 2014



## Index stáří v obcích Plzeňského kraje k 31. 12. 2014



0 10 20 km

Zdroj: ČSÚ, 2015

## Nezaměstnanost

**Tab. 4 Nezaměstnanost**

(stav k 31. 12. 2014)

zdroj: MPSV ČR

Název obce	Kód obce	Uchazeči o zaměstnání	z toho				Podíl nezaměstnaných osob (v %)	Volná pracovní místa
			dosažitelní ve věku 15-64 let	ženy	absolventi	osoby se zdravotním postižením		
Babylon	553433	19	19	7	-	1	9,00	9
Bdeněves	566756	31	31	15	2	1	7,03	-
Běhařov	541842	5	5	5	-	1	3,25	-
Bělá nad Radbuzou	553441	87	85	42	2	16	6,94	108
Benešovice	560723	17	17	6	1	1	13,39	-
Běšiny	555797	11	10	3	-	-	1,89	1
Bezděkov	541095	4	4	2	-	2	4,82	-
Bezděkov	555801	34	33	16	-	7	5,39	5
Bezdružice	560740	60	60	28	3	10	9,45	-
Bezvěrov	558656	44	44	22	3	-	9,80	7
Bílov	530239	5	4	4	1	1	7,41	-
Bířkov	578088	2	2	2	-	-	2,56	-
Blatnice	558672	28	28	13	-	-	5,12	-
Blažim	566764	2	2	2	-	1	5,00	-
Blížejov	553450	68	68	42	1	8	6,80	-
Blovice	557587	152	142	85	13	25	5,21	53
Bohy	566471	2	2	-	-	-	2,90	2
Bolešiny	555835	17	16	10	1	2	2,94	1
Bolkov	540463	-	-	-	-	-	-	1
Bor	560758	193	192	96	5	34	6,63	272
Borovno	566705	3	3	3	-	3	5,45	-
Borovy	542156	8	7	4	1	2	4,55	-
Brniřov	566136	22	22	12	-	8	8,80	-
Brod nad Tichou	541605	17	17	6	-	5	9,50	-
Brodeslavy	566489	5	3	3	-	-	6,12	-
Broumov	541401	5	5	2	1	-	5,38	-
Břasy	559725	78	71	38	4	19	4,92	6
Březina	559733	7	7	3	-	3	3,07	-
Břežany	541923	6	6	3	-	2	4,88	-
Bučí	558699	3	3	2	-	-	2,59	-
Budětice	555894	18	18	9	-	5	9,94	-
Bujesily	559741	2	2	1	-	-	5,26	-
Buková	546372	4	4	1	-	1	2,74	1
Bukovec	553506	6	6	4	-	1	11,76	-
Bukovník	530085	4	4	3	-	1	9,09	-
Bušovice	559750	14	13	9	2	2	3,35	-
Cebiv	560782	18	18	11	-	4	8,91	-
Cekov	559768	3	3	3	-	1	3,23	-
Ctiboř	579459	11	11	6	-	3	4,85	-
Čachrov	555941	16	15	9	1	1	4,20	6
Částkov	560804	25	25	13	-	4	10,12	5
Čečovice	566080	10	10	6	-	1	14,71	-
Čeminy	558711	4	4	-	-	-	2,44	-
Čermná	553514	2	2	2	-	-	1,24	-
Černíkov	553531	18	17	8	3	3	7,11	-
Černíkovice	566632	6	6	3	-	-	11,11	-
Černošín	560812	49	49	21	-	10	6,18	20
Černovice	566098	5	5	2	-	2	6,76	-
Čerňovice	530328	11	11	8	-	2	8,59	1
Červené Poříčí	542172	12	12	6	-	-	8,45	2
Česká Břiza	558745	10	10	8	1	-	2,85	-
Česká Kubice	553549	37	37	20	1	5	5,94	57

## Nezaměstnanost

**Tab. 4 Nezaměstnanost**

(stav k 31. 12. 2014)

zdroj: MPSV ČR

1. pokračování

Název obce	Kód obce	Uchazeči o zaměstnání	z toho				Podíl nezaměstnaných osob (v %)	Volná pracovní místa
			dosažitelní ve věku 15-64 let	ženy	absolventi	osoby se zdravotním postižením		
Číhaň	542024	5	5	1	-	2	3,55	-
Čilá	540927	-	-	-	-	-	-	-
Čimice	578495	9	9	6	-	-	9,00	-
Čížice	557641	18	18	11	5	1	5,29	-
Čížkov	557650	38	36	20	-	6	8,51	6
Čmelíny	578568	3	3	2	-	-	3,41	-
Dešenice	556041	27	26	15	1	6	5,57	1
Díly	553557	17	17	5	-	3	6,44	-
Dlažov	556068	35	35	18	1	2	11,67	-
Dlouhá Ves	556076	76	74	32	3	11	13,21	9
Dlouhý Újezd	560839	22	22	7	-	4	8,12	2
Dnešice	557668	27	27	11	2	8	4,75	-
Dobršín	530123	4	4	2	-	-	5,80	-
Dobřany	557676	181	174	84	10	21	4,22	38
Dobříč	558770	12	12	5	1	-	4,36	2
Dobřív	559776	37	36	23	2	14	4,20	5
Dolany	556106	18	18	9	1	1	3,14	12
Dolany	558788	8	8	5	-	-	4,49	-
Dolce	539945	18	18	6	1	3	9,00	-
Dolní Bělá	558796	15	15	9	2	-	5,23	-
Dolní Hradiště	558800	1	1	-	-	1	2,86	-
Dolní Lukavice	557684	41	41	26	5	7	6,82	-
Domažlice	553425	347	344	179	12	58	4,68	275
Domoraz	578517	2	2	1	-	-	6,25	-
Drahkov	540251	2	2	1	-	1	2,25	-
Drahoňův Újezd	530379	4	4	3	-	-	4,60	-
Drahotín	553573	19	19	11	1	2	15,70	-
Dražeň	578665	5	5	3	-	-	4,85	-
Draženov	553581	15	14	9	-	2	5,02	-
Dražovice	566683	8	8	5	-	2	7,34	1
Druztová	558834	17	17	8	2	-	3,56	-
Dýšina	558851	53	52	35	3	3	4,35	15
Ejpovice	559792	23	22	16	2	6	5,24	2
Erpužice	560855	16	16	8	-	4	6,78	-
Frymburk	578525	3	3	1	-	-	4,55	-
Halže	560863	42	42	13	-	10	6,04	5
Hamry	578240	7	5	4	-	-	5,95	-
Hartmanice	556181	90	89	41	1	11	12,64	24
Hejná	541796	7	7	3	-	2	6,09	3
Heřmanova Huť	558869	71	71	34	2	6	6,04	17
Hlavňovice	556203	27	27	17	1	5	8,49	4
Hlince	566390	3	3	2	-	1	6,12	-
Hlohová	553620	14	14	8	2	2	8,33	-
Hlohovčice	566641	3	3	1	-	1	2,65	-
Hlohovice	559806	12	12	7	-	2	5,29	-
Hnačov	542083	10	10	4	1	2	16,39	-
Hněvnice	530221	5	5	2	-	-	6,41	-
Holoubkov	559814	40	39	23	-	6	4,08	11
Holovousy	566730	4	4	2	-	-	10,53	-
Holýšov	553654	164	162	84	4	38	4,79	26
Honezovice	540668	4	4	3	-	2	2,47	-
Hora Svatého Václava	566276	6	6	4	-	-	14,63	-

## Nezaměstnanost

**Tab. 4 Nezaměstnanost**

(stav k 31. 12. 2014)

zdroj: MPSV ČR

2. pokračování

Název obce	Kód obce	Uchazeči o zaměstnání	z toho				Podíl nezaměstnaných osob (v %)	Volná pracovní místa
			dosažitelní ve věku 15-64 let	ženy	absolventi	osoby se zdravotním postižením		
Horažďovice	556254	237	235	100	9	31	6,68	23
Horní Bělá	558877	18	18	11	2	1	4,95	2
Horní Bříza	558885	148	148	81	6	14	5,03	15
Horní Kamenice	553662	12	12	7	-	2	8,22	-
Horní Kozolupy	541290	18	18	9	-	1	11,18	-
Horní Lukavice	539821	14	13	8	1	2	4,74	-
Horská Kvilda	542091	-	-	-	-	-	-	1
Horšice	557722	16	16	8	-	-	5,44	-
Horšovský Týn	553671	176	175	87	9	31	5,13	124
Hostouň	553689	68	67	36	1	15	7,49	4
Hošťka	560898	51	51	26	-	8	17,17	-
Hradec	557731	8	8	3	-	-	2,03	-
Hrádek	556301	58	58	29	2	12	6,00	1
Hrádek	559822	103	99	55	1	23	5,23	8
Hradešice	556319	18	18	10	3	2	6,62	-
Hradiště	541001	-	-	-	-	-	-	-
Hradiště	557749	9	8	4	-	4	5,88	1
Hradiště	566179	3	3	2	1	-	2,88	-
Hromnice	558915	34	34	18	3	7	4,06	4
Hůrky	559849	9	9	5	-	3	6,00	-
Hvozd	558931	9	9	3	1	3	5,06	1
Hvožďany	566331	2	2	1	-	-	8,33	-
Chanovice	556335	30	30	13	2	3	6,07	5
Cheznovice	559857	10	9	7	-	5	1,86	1
Chlístov	556343	5	5	2	-	1	6,94	-
Chlum	540803	1	1	-	-	-	4,17	-
Chlum	557773	2	2	2	-	1	1,43	-
Chlumčany	557781	106	104	60	4	12	6,40	2
Chlumy	540307	4	4	2	-	2	2,86	-
Chocenice	557803	16	15	8	2	3	4,00	3
Chocomyš	553727	1	1	-	-	-	1,33	-
Chodov	553735	30	29	14	-	4	5,50	-
Chodová Planá	560901	110	109	48	1	36	8,31	11
Chodská Lhota	553743	21	21	10	-	3	7,39	-
Chodský Újezd	560910	41	41	24	1	14	7,82	-
Chomle	541141	1	1	1	-	1	2,86	1
Chotěšov	557838	96	93	50	5	15	5,01	5
Chotíkov	558940	36	36	16	2	3	4,44	6
Chrást	558966	39	34	21	2	4	2,78	7
Chrastavice	553751	3	3	-	-	-	1,09	1
Chříč	558974	23	23	8	-	3	16,20	-
Chudenice	556378	39	35	22	4	5	7,14	-
Chudenín	556386	26	25	8	1	4	6,04	6
Chválenice	557846	15	14	11	1	1	2,87	-
Janovice nad Úhlavou	556394	105	97	53	5	11	6,20	17
Jarov	558982	9	8	4	2	1	10,53	-
Jarov	578541	4	4	2	-	2	2,68	-
Javor	541869	2	2	1	-	1	4,55	-
Ježovy	541753	11	11	2	1	1	7,19	-
Kaceřov	558991	2	2	1	-	-	2,04	-
Kakejcov	579017	4	4	2	1	-	7,69	-
Kamenec	566811	1	1	-	-	-	2,38	-

## Nezaměstnanost

**Tab. 4 Nezaměstnanost**

(stav k 31. 12. 2014)

zdroj: MPSV ČR

3. pokračování

Název obce	Kód obce	Uchazeči o zaměstnání	z toho				Podíl nezaměstnaných osob (v %)	Volná pracovní místa
			dosažitelní ve věku 15-64 let	ženy	absolventi	osoby se zdravotním postižením		
Kamenný Újezd	541150	21	21	17	1	7	4,33	-
Kanice	566144	9	9	5	2	1	7,09	-
Kaničky	553778	-	-	-	-	-	-	-
Kařez	559903	21	20	11	1	2	4,60	1
Kařízek	530361	3	3	-	-	1	9,68	-
Kasejovice	557862	54	53	22	1	9	6,28	25
Kašperské Hory	556432	135	135	67	4	20	13,85	7
Kaznějov	559008	127	127	61	8	17	6,08	10
Kbel	557871	5	5	1	-	2	2,63	-
Kbelany	538183	3	3	-	-	-	4,23	-
Kdyně	553786	171	170	82	5	25	4,93	62
Kejnice	541826	3	3	2	-	3	4,05	-
Klabava	559911	11	10	6	1	3	3,40	3
Kladruby	559920	7	7	1	-	2	5,98	11
Kladruby	560928	70	70	35	2	14	6,52	2
Kláster	557897	12	11	9	-	4	8,66	-
Klatovy	555771	690	652	338	21	102	4,44	199
Klenčí pod Čerchovem	553794	47	47	25	2	6	5,41	21
Klenová	541851	3	3	2	-	2	3,75	-
Kočín	578771	9	9	4	-	3	9,28	-
Kočov	541559	10	10	5	-	-	7,09	-
Kokašice	541494	25	25	14	-	4	14,20	1
Kolinec	556467	100	98	38	1	6	10,03	9
Koloveč	553816	45	45	17	3	12	6,68	-
Konstantinovy Lázně	560952	33	33	17	-	8	5,56	5
Kopidlo	559024	5	5	3	-	1	7,14	-
Kornatice	579033	-	-	-	-	-	-	-
Koryta	559032	3	3	2	-	1	3,53	-
Kostelec	503916	40	40	25	1	4	10,08	11
Kotovice	540633	11	10	2	1	-	4,88	1
Kout na Šumavě	553824	40	39	21	2	10	5,05	5
Kovčín	578177	1	1	1	-	-	1,89	-
Kozlovice	540200	8	8	4	1	2	13,11	-
Kozojedy	559041	20	19	10	3	4	4,68	-
Kozolupy	559059	40	38	18	2	4	5,48	-
Kožlany	559067	77	77	32	2	9	8,08	21
Kralovice	559075	185	184	95	10	17	7,70	10
Kramolín	557943	8	8	5	-	2	11,27	-
Krašovice	559083	9	9	1	-	-	3,54	1
Krsy	559091	12	12	9	-	2	6,86	-
Křelovice	559105	15	15	8	2	-	9,26	-
Křenice	556505	10	10	6	-	2	8,85	-
Křenovy	553832	3	3	-	-	1	3,23	-
Kšice	560979	17	17	9	-	4	12,32	-
Kunějovice	559121	11	11	7	1	2	9,02	-
Kvášňovice	541931	6	6	4	-	-	7,50	-
Kvíčovice	553841	9	9	3	-	1	3,44	-
Kyšice	559130	25	23	13	4	1	3,68	-
Ledce	559148	28	28	18	6	3	5,19	4
Lesná	561002	43	43	19	1	11	12,76	-
Lestkov	561011	23	23	9	1	5	8,13	-
Letiny	557951	19	18	10	3	2	4,22	9



## Nezaměstnanost

**Tab. 4 Nezaměstnanost**

(stav k 31. 12. 2014)

zdroj: MPSV ČR

4. pokračování

Název obce	Kód obce	Uchazeči o zaměstnání	z toho				Podíl nezaměstnaných osob (v %)	Volná pracovní místa
			dosažitelní ve věku 15-64 let	ženy	absolventi	osoby se zdravotním postižením		
Letkov	540561	22	22	14	2	3	5,08	-
Lhota pod Radčem	567001	12	12	6	-	5	5,53	-
Lhotka u Radnic	559946	1	1	1	-	-	2,27	-
Lhůta	578606	3	2	-	-	-	1,83	-
Libkov	553859	5	5	4	-	1	6,76	-
Liblín	559954	2	2	-	-	1	1,33	-
Líně	559164	71	70	46	3	9	4,09	3
Lisov	540064	4	4	2	1	-	5,71	-
Líšina	540617	3	3	2	-	1	3,13	-
Líšná	559962	9	9	5	-	1	7,76	-
Líšťany	559172	29	29	16	1	1	5,98	1
Líté	566420	15	15	7	-	-	10,14	-
Litohlav	553611	14	13	6	1	1	3,93	-
Lochovice	566462	9	9	2	-	2	10,59	1
Lom u Tachova	541702	16	15	4	-	6	5,12	-
Lomec	578070	3	3	1	-	1	3,30	-
Losiná	558001	33	30	20	1	5	3,53	13
Loučim	553867	1	1	1	-	-	1,41	-
Louňová	558010	4	3	4	-	1	5,26	-
Loza	566446	6	6	2	-	1	3,28	-
Lužany	558028	13	12	5	2	1	2,87	6
Luženičky	553891	9	9	5	1	-	3,75	3
Malý Bor	556629	24	24	13	2	3	6,49	-
Manětín	559202	52	51	33	1	5	6,51	2
Maňovice	578410	4	4	2	-	2	13,33	-
Meclov	553913	48	47	32	1	5	6,12	11
Měčín	556637	69	69	36	3	5	8,97	1
Medový Újezd	579009	9	9	4	1	3	6,43	-
Měcholupy	539716	8	8	5	-	3	4,97	-
Merklín	558044	33	33	9	1	5	4,14	7
Město Touškov	559211	64	62	34	6	6	4,53	8
Mešno	579084	1	1	1	-	-	1,61	-
Mezholezy (dříve okres Domažlice)	553921	3	3	2	-	1	4,84	-
Mezholezy (dříve okres Horš. Týn)	553930	6	5	3	-	1	5,38	-
Mezihoří	578461	1	1	-	-	-	2,33	-
Milavče	553948	11	11	6	1	2	2,76	1
Mileč	558052	25	25	13	1	4	9,54	-
Milínov	530140	6	6	3	1	1	4,80	-
Milíře	541532	4	4	1	-	2	2,07	4
Mirošov	559997	38	38	20	2	10	2,67	6
Mířkov	553956	17	17	8	2	3	8,95	-
Míšov	546399	5	5	2	-	-	6,85	-
Mladotice	559237	26	26	13	1	3	7,43	3
Mladý Smolivec	558061	42	41	28	-	5	8,49	-
Mlečice	560006	22	21	11	1	4	10,00	-
Mlýnské Struhadlo	542059	3	3	1	-	-	10,00	-
Mnichov	566292	15	14	8	1	4	9,46	-
Močerady	599174	3	3	2	-	-	7,32	-
Modrava	542148	1	1	-	-	-	2,04	5
Mohelnice	558079	3	3	3	-	-	7,32	-
Mochtín	556718	39	36	19	1	5	5,33	5
Mokrosuky	556726	3	3	-	-	1	4,17	-

## Nezaměstnanost

**Tab. 4 Nezaměstnanost**

(stav k 31. 12. 2014)

zdroj: MPSV ČR

5. pokračování

Název obce	Kód obce	Uchazeči o zaměstnání	z toho				Podíl nezaměstnaných osob (v %)	Volná pracovní místa
			dosažitelní ve věku 15-64 let	ženy	absolventi	osoby se zdravotním postižením		
Mokrouše	540641	5	4	3	1	1	2,67	-
Mrákov	553981	23	23	13	2	6	2,99	34
Mrtník	559245	6	6	4	-	1	2,46	5
Mutěšín	553999	10	10	6	-	1	5,81	-
Myslinka	566543	8	7	3	-	1	5,15	77
Myslív	556734	17	17	12	2	1	6,14	3
Myslovice	541745	4	4	1	-	1	5,13	2
Mýto	560014	48	43	32	2	9	4,20	24
Nadryby	559253	9	9	5	-	1	10,98	-
Nalžovské Hory	556751	48	47	23	3	4	6,09	3
Nebílovy	540340	11	10	6	1	-	4,42	-
Nečtiny	559261	46	46	32	4	7	11,30	1
Nehodiv	578223	5	5	2	1	2	11,11	-
Nekmíř	559270	12	12	5	-	-	3,79	-
Nekvasovy	558095	8	8	5	1	4	7,77	-
Nemanice	554006	42	41	21	-	7	22,78	1
Němčice	599166	4	4	4	-	1	4,60	-
Němčovice	566837	4	4	3	1	1	4,04	8
Nepomuk	558109	145	142	81	7	37	5,57	25
Netunice	558117	7	7	4	-	-	6,03	3
Neuměř	554022	8	8	4	-	4	8,99	1
Neurazy	558125	30	28	14	-	8	4,74	1
Nevid	541192	6	5	3	-	1	4,27	-
Nevolice	554031	5	5	2	1	2	3,94	-
Nevřeň	559288	7	7	2	2	-	3,63	-
Nezamyslice	578533	12	12	6	-	3	8,70	1
Nezbavětice	553590	12	12	8	-	1	8,11	-
Nezdice	542296	2	2	-	1	-	1,44	-
Nezdice na Šumavě	556815	19	19	9	1	2	9,60	-
Nezdřev	540102	4	4	3	-	1	5,26	-
Nezvěstice	558141	23	22	12	2	3	2,38	2
Nová Ves	540269	7	7	6	-	-	3,65	-
Nová Ves	599131	6	6	3	-	1	6,67	-
Nové Mitrovce	558176	14	14	6	-	2	6,73	-
Nový Kramolín	554057	13	13	4	-	1	8,44	6
Nýrsko	556831	196	185	88	4	29	5,38	68
Nýřany	559300	265	262	139	5	46	5,50	51
Obora	541443	9	9	4	1	-	10,34	-
Obora	559318	18	18	10	2	1	5,47	-
Obytce	541915	8	8	5	-	1	5,67	4
Olbramov	566888	6	6	3	-	3	18,75	-
Olšany	541958	11	11	6	1	1	7,53	-
Oplot	539783	11	11	5	1	2	4,72	-
Osek	560057	30	27	22	1	7	3,03	57
Oselce	558184	22	21	9	-	4	10,00	-
Ostrov u Bezdružic	559326	4	4	2	1	1	2,96	-
Ostrovec-Lhotka	566993	5	5	5	-	-	8,20	-
Ostřetice	578061	1	1	1	-	-	2,33	-
Osvračín	554073	22	22	12	3	4	5,45	-
Ošelín	541681	27	27	15	-	4	21,95	-
Otěšice	540293	4	4	2	-	-	4,44	-
Otov	566209	5	5	1	-	2	7,14	-

## Nezaměstnanost

**Tab. 4 Nezaměstnanost**

(stav k 31. 12. 2014)

zdroj: MPSV ČR

6. pokračování

Název obce	Kód obce	Uchazeči o zaměstnání	z toho				Podíl nezaměstnaných osob (v %)	Volná pracovní místa
			dosažitelní ve věku 15-64 let	ženy	absolventi	osoby se zdravotním postižením		
Pačejov	556912	34	34	17	3	2	6,94	1
Pařezov	599182	11	11	3	-	2	9,57	-
Pasečnice	554081	3	3	2	-	1	2,13	-
Pastuchovice	566781	5	4	5	-	1	8,33	-
Pec	554090	11	11	7	-	3	7,24	-
Pelechy	566373	-	-	-	-	-	-	-
Pernarec	559334	26	26	8	3	4	4,58	1
Petrovice u Sušice	556921	28	28	18	2	7	6,86	-
Planá	561134	242	238	105	6	59	6,37	27
Pláně	530336	14	14	11	1	2	8,43	-
Plánice	556955	77	74	31	2	13	6,62	2
Plasy	559351	115	114	49	6	12	6,41	7
Plešnice	559369	26	26	16	-	-	13,00	1
Plískov	566861	1	1	-	-	-	1,33	-
Plzeň	554791	6218	5865	3313	311	625	5,25	1 375
Přovany	559377	7	7	6	1	-	2,60	3
Poběžovice	554111	48	48	21	3	6	4,52	2
Pocinovice	554120	18	17	11	-	-	4,46	-
Poděvousy	566365	16	16	12	1	3	9,58	-
Podmokly	551686	10	10	5	-	6	9,35	1
Podmokly	560081	9	9	5	-	2	5,45	-
Polánka	553565	1	1	-	-	-	3,33	-
Poleň	541788	20	18	11	-	-	9,94	-
Postřekov	554138	53	53	21	3	10	7,07	-
Potvorov	530247	7	7	4	-	2	7,69	-
Prádlo	558231	7	7	3	-	3	3,85	-
Prášíly	556084	16	16	6	1	1	14,16	-
Prostiboř	541486	10	10	3	-	-	9,71	-
Předenice	540412	3	3	1	-	-	2,08	-
Předslav	557005	26	24	11	2	1	4,91	-
Přehýšov	559393	17	17	8	1	2	5,26	-
Přestavky	530131	14	14	8	1	4	9,40	-
Přeštice	558249	260	252	134	13	31	5,18	58
Příchovice	558257	29	27	14	1	4	3,66	5
Příkosice	579131	6	5	3	-	1	1,96	-
Přimda	561151	90	90	40	-	7	8,56	7
Příšov	567086	8	8	4	2	-	4,02	4
Přivětice	560111	3	2	1	-	-	1,53	-
Ptenín	558265	7	6	4	-	-	4,80	2
Puclice	554154	14	14	11	-	5	6,42	9
Rabí	557013	24	24	18	-	4	7,41	-
Radkovice	540421	6	6	3	-	1	8,70	-
Radnice	560120	61	59	34	4	18	4,89	6
Raková	566942	7	7	5	-	3	4,09	-
Rejštejn	557021	22	22	12	1	2	13,33	-
Rochlov	559423	11	11	8	1	2	6,21	-
Rokycany	559717	480	456	248	17	113	4,84	142
Roupov	558290	4	3	1	-	1	1,78	-
Rozvadov	561169	41	41	30	1	4	7,84	51
Rybnice	559431	20	20	7	1	2	5,75	2
Rybník	554189	12	12	6	-	2	9,52	3
Řenče	558303	26	25	14	2	4	4,12	-

## Nezaměstnanost

**Tab. 4 Nezaměstnanost**

(stav k 31. 12. 2014)

zdroj: MPSV ČR

7. pokračování

Název obce	Kód obce	Uchazeči o zaměstnání	z toho				Podíl nezaměstnaných osob (v %)	Volná pracovní místa
			dosažitelní ve věku 15-64 let	ženy	absolventi	osoby se zdravotním postižením		
Sebečice	560146	3	3	1	-	2	7,69	-
Seč	558311	10	10	6	1	1	4,61	-
Sedlec	530271	10	10	4	-	1	14,29	-
Sedliště	540692	5	5	3	-	1	6,25	-
Semněvice	554201	16	16	10	-	3	12,90	-
Sirá	546488	8	8	3	1	4	10,39	-
Skapce	579467	6	6	4	-	-	9,09	-
Skašov	539937	9	9	5	-	-	5,52	-
Skomelno	566845	2	2	1	-	-	1,49	1
Skořice	506664	9	9	5	-	1	5,39	-
Slatina	566748	3	3	1	-	1	7,69	1
Slatina	578436	3	3	1	-	-	3,90	-
Smědčice	540722	1	-	1	-	-	-	-
Soběnkury	558346	19	18	10	2	2	4,46	1
Soběšice	557099	24	24	10	5	3	10,00	-
Spálené Poříčí	558362	113	102	66	3	25	5,71	13
Spáňov	554251	4	4	2	-	-	3,31	-
Srbice	554260	13	13	6	1	3	5,08	-
Srby	540676	10	9	4	-	1	8,11	-
Srby	554278	14	13	6	-	4	4,58	1
Srní	557111	25	25	10	1	4	14,12	19
Staňkov	554294	124	124	71	3	17	5,74	15
Staré Sedliště	561185	125	125	54	2	24	14,38	4
Staré Sedlo	561193	14	14	5	-	3	8,38	-
Starý Pízenec	558371	159	151	84	5	18	4,60	10
Stod	558389	96	92	47	4	14	3,69	17
Strašice	560162	84	82	50	2	12	4,74	14
Strašín	557129	22	22	9	-	6	10,23	-
Stráž	554316	13	13	5	-	3	7,60	1
Stráž	561207	69	69	22	1	11	8,73	1
Strážov	557137	39	35	18	-	4	3,97	4
Střelice	540056	6	6	4	2	-	5,71	-
Stříbro	561215	282	281	143	10	45	5,24	70
Střížovice	558401	9	9	5	-	2	3,37	-
Studánka	561223	16	15	4	-	2	4,79	2
Studená	553603	2	2	1	-	2	8,00	-
Sulislav	561231	9	9	7	1	1	6,34	-
Sušice	557153	599	592	298	21	84	8,07	129
Svéradice	557161	17	16	7	2	1	7,24	1
Svojkovice	541176	16	15	9	-	5	5,30	4
Svojšíň	561258	38	38	11	1	7	12,34	-
Sytno	557081	12	12	6	-	2	4,62	-
Štáhlavy	558427	61	58	38	1	6	3,63	85
Štěnovice	558435	53	48	31	3	8	3,74	27
Štěnovický Borek	539741	18	17	10	2	2	4,79	-
Štichov	566101	2	2	1	-	1	3,92	-
Štichovice	578797	3	3	1	-	1	3,80	-
Štítov	579343	5	5	2	1	2	11,63	-
Švihov	557200	69	69	37	3	12	6,41	2
Tachov	560715	594	588	263	22	129	6,65	235
Tatiná	578983	10	10	3	-	-	6,06	-
Těně	560189	9	9	7	2	1	4,95	-

## Nezaměstnanost

**Tab. 4 Nezaměstnanost**

(stav k 31. 12. 2014)

zdroj: MPSV ČR

8. pokračování

Název obce	Kód obce	Uchazeči o zaměstnání	z toho				Podíl nezaměstnaných osob (v %)	Volná pracovní místa
			dosažitelní ve věku 15-64 let	ženy	absolventi	osoby se zdravotním postižením		
Terešov	566802	9	8	1	-	2	7,02	1
Těškov	546526	15	15	9	-	2	7,32	2
Tis u Blatna	559482	8	8	7	-	-	11,11	3
Tisová	541621	21	21	8	-	4	6,54	4
Tlučná	559491	85	85	47	4	10	3,99	5
Tlumačov	554341	13	13	6	-	2	4,61	-
Tojice	578614	4	4	1	1	-	6,67	-
Trhanov	554359	22	21	11	-	3	6,02	5
Trnová	559504	21	21	11	-	3	3,58	6
Trokavec	579246	3	3	3	-	2	4,17	-
Trpísty	561291	14	14	4	-	2	9,15	-
Třebčice	578592	3	3	1	-	1	3,33	-
Třemešné	561304	23	23	8	1	4	9,13	-
Třemošná	559521	143	141	80	10	11	4,31	20
Tužice	553522	4	4	-	-	1	6,90	-
Týček	546534	8	8	3	-	2	5,93	-
Tymákov	558460	38	35	22	5	-	5,75	8
Týnec	541885	7	7	5	-	1	3,14	-
Týniště	539929	4	4	3	-	-	11,11	-
Úboč	566161	7	7	4	-	2	8,43	-
Úherce	546411	18	18	7	-	3	7,66	-
Újezd	554383	10	10	6	-	2	3,80	-
Újezd nade Mží	566594	5	5	1	-	1	8,33	-
Újezd u Plánice	578321	2	2	-	-	-	2,94	-
Újezd u Svatého Kříže	546551	10	10	5	-	2	6,37	1
Úlice	559555	18	18	7	1	2	5,23	2
Únehle	541435	2	2	1	-	-	2,50	-
Únějovice	554391	8	8	5	-	1	11,27	-
Úněšov	559563	25	24	14	3	3	6,27	1
Únětice	540528	1	1	1	-	-	1,08	-
Úsilov	554405	4	4	1	1	-	4,04	1
Úterý	559571	37	37	24	1	4	11,49	-
Útušice	558486	15	13	9	-	-	3,02	1
Vejprnice	559580	87	83	57	10	7	3,12	3
Vejvanov	560227	9	8	4	1	3	5,52	-
Velečín	578924	1	1	-	-	-	3,33	-
Velhartice	557366	41	39	15	-	5	6,84	3
Velké Hydčice	557374	14	14	8	-	2	7,87	2
Velký Bor	557382	35	35	14	2	6	9,02	1
Velký Malahov	554413	31	31	15	-	5	18,02	-
Ves Touškov	558494	7	7	3	-	1	2,88	-
Veselá	560235	10	10	6	-	3	5,29	-
Vidice	554421	9	9	4	-	3	8,41	-
Visky	579289	-	-	-	-	-	-	-
Vlčí	566691	2	2	1	-	-	5,56	-
Vlčtejn	540706	2	1	1	-	-	1,69	-
Vlkanov	566250	11	11	6	2	1	13,41	1
Vochov	559601	23	23	13	1	1	4,26	1
Volduchy	560251	28	25	15	1	4	3,37	43
Vranov	579491	12	12	8	-	4	10,00	-
Vrčeň	558559	9	9	5	1	-	4,23	1
Vrhavěč	557455	27	27	17	2	5	4,49	2

## Nezaměstnanost

**Tab. 4 Nezaměstnanost**

(stav k 31. 12. 2014)

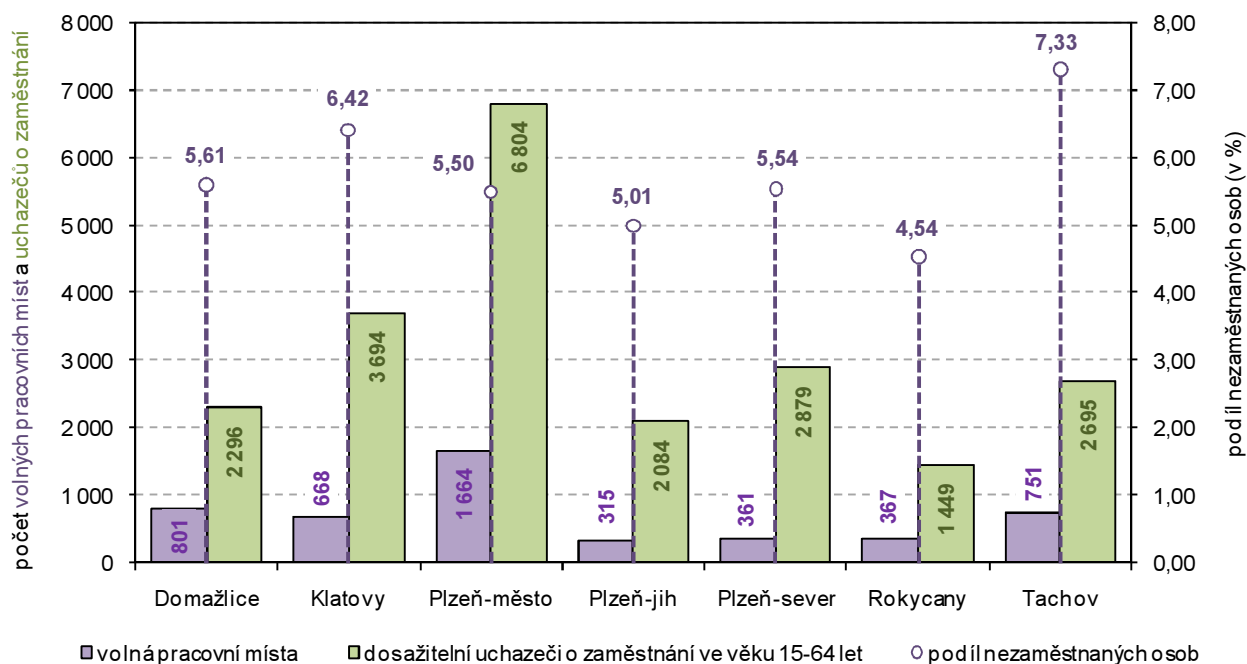
zdroj: MPSV ČR

dokončení

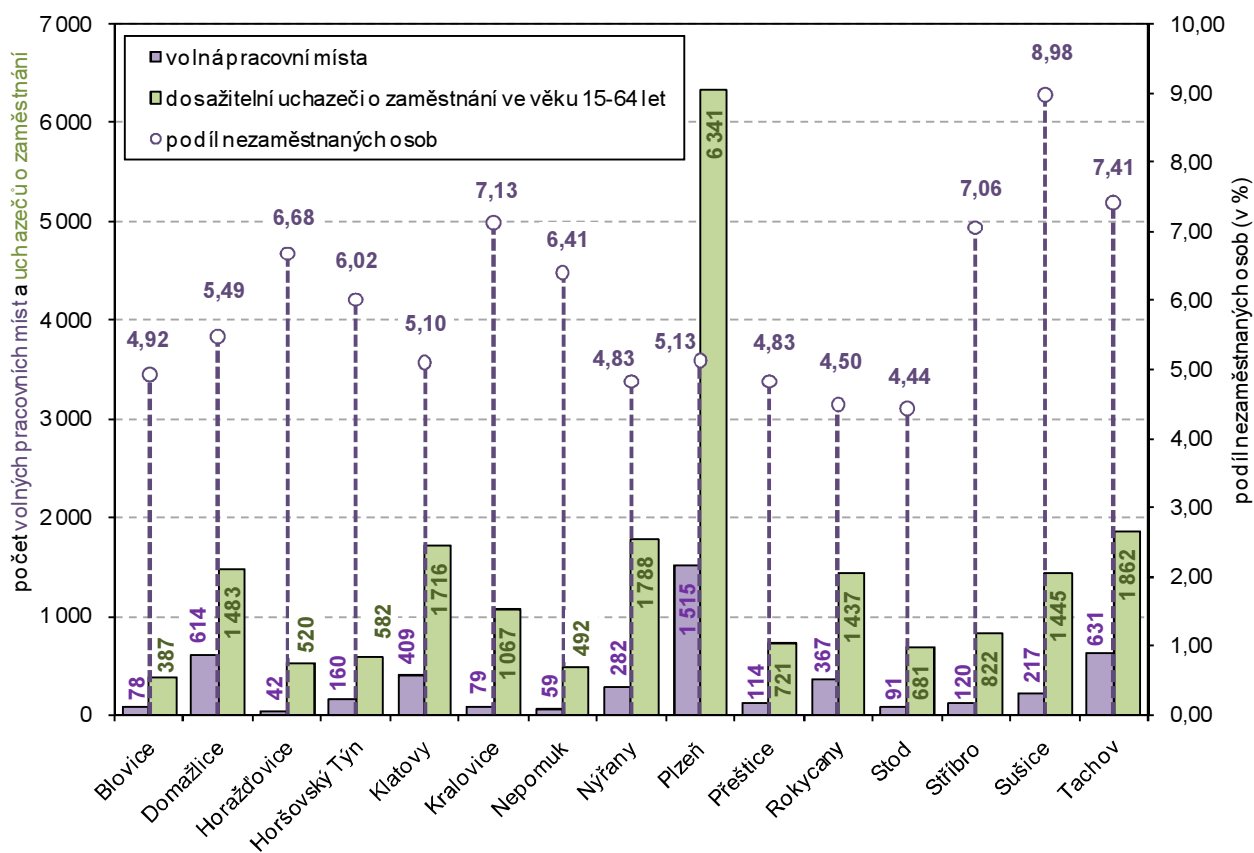
Název obce	Kód obce	Uchazeči o zaměstnání	z toho				Podíl nezaměstnaných osob (v %)	Volná pracovní místa
			dosažitelní ve věku 15-64 let	ženy	absolventi	osoby se zdravotním postižením		
Vřeskovice	566055	9	9	6	-	1	4,43	-
Vstíř	558567	10	10	4	-	1	2,93	-
Všehrady	566497	1	1	-	-	-	2,70	-
Všekary	566071	4	4	4	-	1	5,88	-
Všenice	566799	12	11	5	1	2	6,36	-
Všepadly	554448	4	4	1	-	1	14,29	-
Všeruby	554456	43	43	28	2	5	7,66	3
Všeruby	559628	56	56	29	2	7	6,05	6
Výrov	566969	23	23	9	4	3	7,64	-
Vysoká Libyně	530280	18	18	12	-	3	11,11	-
Zadní Chodov	541362	19	19	8	-	4	10,98	1
Zahořany	554464	24	24	9	-	8	3,55	11
Zahrádka	578827	8	8	4	1	2	7,55	-
Záchlumí	541664	24	24	16	1	2	9,20	11
Zavlekov	557463	33	30	9	-	7	10,53	3
Zbiroh	560260	77	74	41	6	16	4,37	9
Zborovy	578312	6	6	3	1	1	7,23	-
Zbůch	559661	85	83	38	5	13	5,70	25
Zdemyslice	558583	20	18	15	2	2	4,68	-
Zemětice	558591	4	4	3	-	1	2,41	3
Zhoř	541460	18	18	9	-	-	18,56	-
Zruč-Senec	559679	76	76	48	8	4	3,64	15
Zvíkovec	541061	5	5	2	-	3	3,76	-
Žákava	530182	13	13	8	1	1	4,17	-
Ždánov	554472	4	4	2	-	1	3,92	-
Ždírec	558605	20	19	13	1	3	6,09	-
Železná Ruda	557528	61	56	29	2	9	4,47	66
Žihle	559695	90	90	49	3	9	9,43	-
Žihobce	557536	33	32	15	2	5	8,10	2
Žichovice	557544	48	47	23	-	7	10,63	1
Žilov	559709	8	8	7	1	-	2,71	-
Žinkovy	558630	42	41	21	7	7	7,96	-
Životice	540137	2	2	2	-	-	8,33	-

## Nezaměstnanost

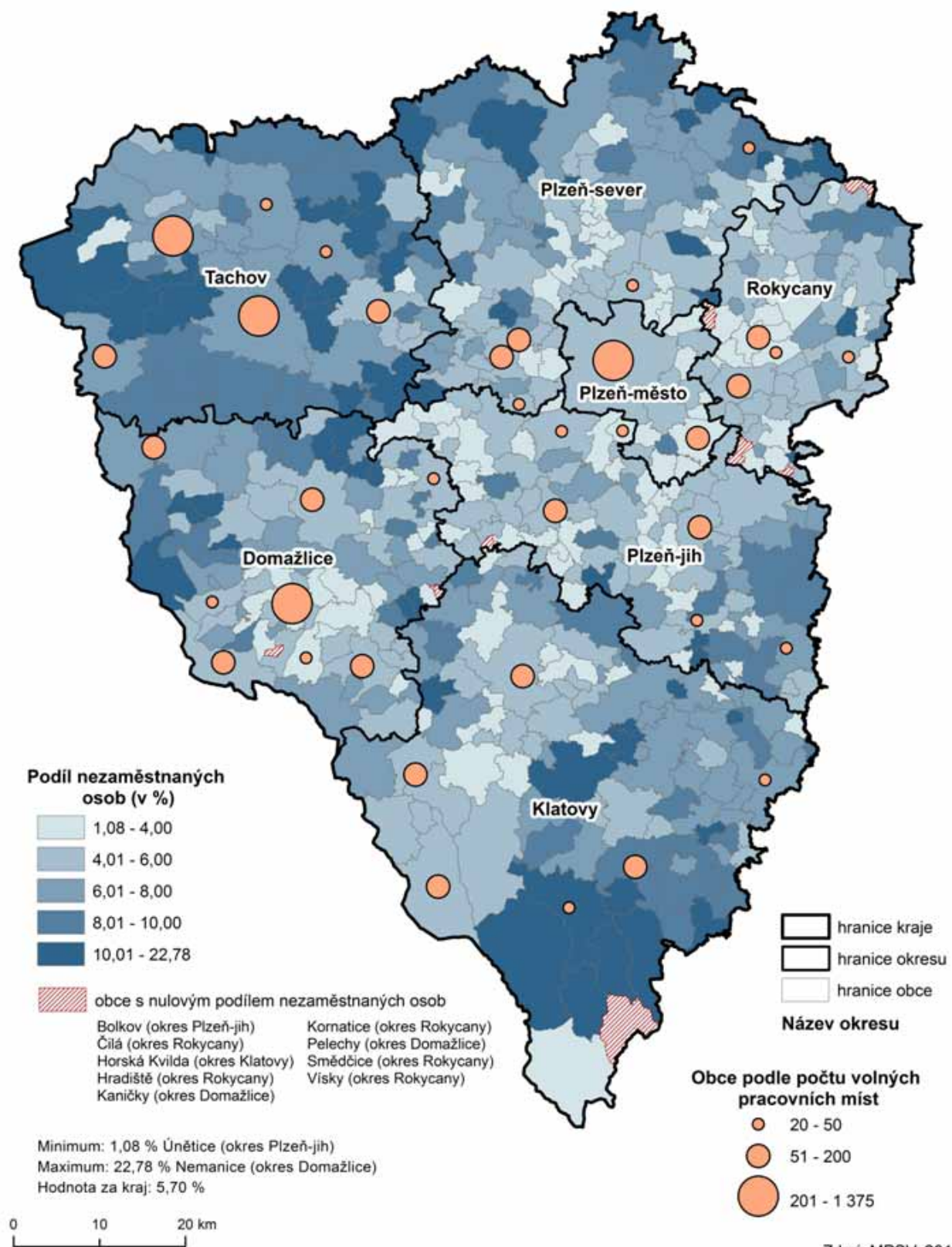
### Nezaměstnanost v okresech Plzeňského kraje k 31. 12. 2014



### Nezaměstnanost ve SO ORP Plzeňského kraje k 31. 12. 2014



## Nezaměstnanost v obcích Plzeňského kraje k 31. 12. 2014





Vývoj počtu ekonomických subjektů

**Tab. 5 Vývoj počtu ekonomických subjektů**

(stav k 31. 12.)

Název obce	Kód obce	2008	2009	2010	2011	2012	2013	2014
Babylon	553433	114	122	122	123	117	109	113
Bdeněves	566756	108	115	119	128	134	140	147
Běhařov	541842	32	37	43	45	47	45	44
Bělá nad Radbuzou	553441	312	320	330	344	347	343	352
Benešovice	560723	24	28	33	33	35	33	36
Běšiny	555797	186	188	185	190	189	171	179
Bezděkov	541095	18	20	20	17	18	18	19
Bezděkov	555801	171	176	193	204	211	217	218
Bezručice	560740	190	194	197	203	211	204	210
Bezvěrov	558656	94	95	95	105	102	97	99
Bílov	530239	16	16	15	15	16	15	16
Biřkov	578088	24	23	25	26	29	28	30
Blatnice	558672	138	139	145	146	147	154	155
Blažim	566764	11	10	9	11	12	13	14
Blížejov	553450	223	245	262	279	282	291	291
Blovice	557587	939	940	971	1 000	1 010	968	981
Bohy	566471	26	21	23	27	27	24	25
Bolešiny	555835	149	148	163	172	181	180	192
Bolkov	540463	8	10	10	11	13	15	15
Bor	560758	1 033	1 076	1 063	1 056	1 067	967	968
Borovno	566705	27	24	23	22	22	21	21
Borovy	542156	32	35	36	39	39	38	40
Brniřov	566136	78	82	90	97	99	86	90
Brod nad Tichou	541605	40	40	40	44	47	50	52
Brodeslavy	566489	11	10	10	10	10	12	13
Broumov	541401	55	50	49	51	50	34	36
Břasy	559725	455	472	498	506	529	519	527
Březina	559733	64	64	74	76	78	78	77
Břežany	541923	27	27	26	28	31	32	36
Bučí	558699	35	35	36	38	40	42	45
Budětice	555894	60	59	60	58	60	65	66
Bujesily	559741	18	17	15	16	17	17	18
Buková	546372	49	52	50	50	52	53	54
Bukovec	553506	14	15	17	17	16	15	19
Bukovník	530085	13	13	14	17	17	17	17
Bušovice	559750	109	112	118	128	128	141	146
Cebiv	560782	40	44	46	51	48	45	47
Cekov	559768	31	30	30	35	36	34	31
Ctiboř	579459	63	67	74	83	84	78	80
Čachrov	555941	166	163	171	171	168	166	169
Částkov	560804	96	92	100	102	101	104	108
Čečovice	566080	10	11	15	17	19	21	22
Čeminy	558711	47	45	46	48	48	45	45
Čermná	553514	39	38	39	37	38	42	44
Černíkov	553531	70	66	69	67	68	70	73
Černíkovice	566632	21	19	19	19	20	19	19
Černošín	560812	200	211	223	219	212	212	214
Černovice	566098	26	26	28	27	29	28	29
Čerňovice	530328	25	27	30	30	31	36	37
Červené Poříčí	542172	40	47	49	51	53	55	56
Česká Bříza	558745	127	129	132	134	135	134	134
Česká Kubice	553549	191	219	241	238	246	243	253
Čihaň	542024	38	44	40	41	40	40	40
Čilá	540927	16	11	11	11	11	12	12

Vývoj počtu ekonomických subjektů

**Tab. 5 Vývoj počtu ekonomických subjektů**

(stav k 31. 12.)

1. pokračování

Název obce	Kód obce	2008	2009	2010	2011	2012	2013	2014
Čímice	578495	26	23	27	31	29	36	38
Čížice	557641	92	92	101	106	109	113	117
Čížkov	557650	144	119	130	133	130	129	137
Čmelíny	578568	27	25	26	26	28	30	31
Dešenice	556041	137	136	140	135	138	139	141
Díly	553557	73	80	88	91	93	93	96
Dlažov	556068	76	71	74	80	78	84	82
Dlouhá Ves	556076	166	174	182	190	192	193	197
Dlouhý Újezd	560839	95	111	115	122	123	106	103
Dnešice	557668	175	164	172	182	180	170	169
Dobršíň	530123	32	30	30	31	29	29	27
Dobřany	557676	1 198	1 234	1 271	1 306	1 300	1 235	1 274
Dobříč	558770	69	71	73	76	84	90	94
Dobřív	559776	267	276	286	295	296	272	279
Dolany	556106	156	154	161	174	177	179	183
Dolany	558788	44	41	46	53	53	59	63
Dolce	539945	58	56	56	58	61	60	62
Dolní Bělá	558796	126	123	121	121	122	119	121
Dolní Hradiště	558800	15	15	16	16	17	18	17
Dolní Lukavice	557684	162	163	164	179	192	191	198
Domažlice	553425	2 877	2 928	3 010	3 061	3 112	3 021	3 027
Domoraz	578517	15	16	16	16	16	13	13
Drahkov	540251	26	25	27	29	29	28	28
Drahoňův Újezd	530379	38	33	36	37	39	35	35
Drahotín	553573	31	34	37	36	38	37	37
Dražeh	578665	20	21	22	26	27	28	29
Draženov	553581	81	82	85	90	86	89	88
Dražovice	566683	37	37	37	37	37	36	38
Druztová	558834	140	145	151	153	159	158	155
Dýšina	558851	376	392	412	424	434	429	447
Ejповice	559792	139	139	151	158	160	162	164
Erpužice	560855	52	51	56	59	57	54	55
Frymburk	578525	25	27	28	27	27	30	30
Halže	560863	180	174	180	182	186	188	196
Hamry	578240	54	50	52	52	50	49	49
Hartmanice	556181	260	261	274	282	287	294	299
Hejtná	541796	28	30	30	33	33	33	34
Heřmanova Hut'	558869	278	283	294	301	300	289	289
Hlavňovice	556203	121	123	117	121	124	118	121
Hlince	566390	26	23	25	22	21	21	22
Hlohová	553620	48	51	53	52	50	48	49
Hlohovčice	566641	35	34	36	35	38	35	32
Hlohovice	559806	67	66	69	75	72	68	64
Hnačov	542083	27	24	25	27	27	26	26
Hněvnice	530221	26	30	31	31	31	24	23
Holoubkov	559814	340	345	355	360	362	338	333
Holovousy	566730	18	16	17	17	17	15	14
Holýšov	553654	934	968	1 031	1 039	1 048	1 065	1 071
Honezovice	540668	36	35	36	41	41	43	43
Hora Svatého Václava	566276	16	16	19	19	18	19	20
Horažďovice	556254	1 182	1 193	1 232	1 255	1 259	1 269	1 268
Horní Bělá	558877	113	116	122	127	131	134	143
Horní Bříza	558885	824	841	867	905	899	853	854
Horní Kamenice	553662	40	41	44	51	55	55	57

Vývoj počtu ekonomických subjektů

**Tab. 5 Vývoj počtu ekonomických subjektů**

(stav k 31. 12.)

2. pokračování

Název obce	Kód obce	2008	2009	2010	2011	2012	2013	2014
Horní Kozolupy	541290	43	42	44	41	43	42	44
Horní Lukavice	539821	70	75	74	73	79	78	86
Horská Kvilda	542091	30	30	35	34	33	33	36
Horšice	557722	83	82	83	84	85	86	91
Horšovský Týn	553671	1 034	1 031	1 071	1 079	1 082	1 062	1 051
Hostouň	553689	249	250	255	265	258	252	252
Hoštka	560898	152	136	138	145	156	122	127
Hradec	557731	90	97	104	108	109	108	118
Hrádek	556301	260	264	275	286	298	303	310
Hrádek	559822	508	518	529	533	532	483	492
Hradešice	556319	96	88	89	87	85	81	81
Hradiště	541001	11	9	9	10	10	8	8
Hradiště	557749	97	46	47	47	50	50	49
Hradiště	566179	33	35	35	37	38	34	33
Hromnice	558915	238	245	260	268	281	298	298
Hůrky	559849	38	39	43	46	45	47	51
Hvozd	558931	61	64	66	69	70	67	67
Hvožďany	566331	6	6	6	6	6	7	7
Chanovice	556335	158	158	161	166	171	172	172
Cheznovice	559857	167	164	167	166	165	156	152
Chlistov	556343	28	25	31	30	30	30	31
Chlum	540803	17	15	15	15	15	16	16
Chlum	557773	43	43	43	47	50	52	53
Chlumčany	557781	401	405	418	425	440	431	441
Chlumy	540307	19	18	17	19	18	17	14
Chocenice	557803	124	134	136	131	132	113	113
Chocomyšl	553727	32	28	31	29	27	29	28
Chodov	553735	142	150	152	155	155	155	157
Chodová Planá	560901	428	434	446	448	449	436	441
Chodská Lhota	553743	89	78	83	88	92	94	94
Chodský Újezd	560910	143	146	151	162	170	168	168
Chomle	541141	16	17	17	16	19	19	19
Chotěšov	557838	468	471	512	542	541	512	518
Chotíkov	558940	244	258	269	292	295	315	323
Chrást	558966	480	489	502	522	535	502	495
Chrastavice	553751	74	71	74	79	84	82	85
Chříč	558974	62	60	59	60	59	60	60
Chudenice	556378	143	146	155	158	165	168	178
Chudenín	556386	149	144	151	147	151	148	155
Chválenice	557846	118	122	137	149	153	159	161
Janovice nad Úhlavou	556394	427	431	463	487	491	490	495
Jarov	558982	31	29	31	31	31	30	34
Jarov	578541	35	35	35	33	34	41	39
Javor	541869	16	15	14	14	14	15	14
Ježovy	541753	70	56	55	57	59	57	57
Kaceřov	558991	26	28	31	33	36	34	41
Kakejcov	579017	20	20	21	25	23	27	27
Kamenec	566811	14	12	12	13	15	18	20
Kamenný Újezd	541150	130	141	145	152	164	173	185
Kanice	566144	43	40	39	40	43	41	38
Kaničky	553778	12	10	10	10	8	12	13
Kařez	559903	111	111	114	113	119	123	125
Kařízek	530361	21	20	21	24	23	18	19
Kasejovice	557862	309	294	293	294	291	289	287

Vývoj počtu ekonomických subjektů

**Tab. 5 Vývoj počtu ekonomických subjektů**

(stav k 31. 12.)

3. pokračování

Název obce	Kód obce	2008	2009	2010	2011	2012	2013	2014
Kašperské Hory	556432	435	427	433	435	443	430	438
Kaznějov	559008	603	617	645	658	668	619	618
Kbel	557871	53	57	56	59	62	61	63
Kbelany	538183	16	19	17	19	19	18	19
Kdyně	553786	1 077	1 104	1 147	1 177	1 207	1 194	1 197
Kejnice	541826	35	24	24	22	20	20	19
Klabava	559911	96	96	104	106	107	112	112
Kladruby	559920	47	48	48	50	52	53	53
Kladruby	560928	283	281	300	308	309	314	315
Klášteř	557897	43	43	49	52	50	48	48
Klatovy	555771	5 369	5 367	5 467	5 562	5 598	5 527	5 575
Klenčí pod Čerchovem	553794	266	274	291	293	297	282	282
Klenová	541851	25	22	18	18	18	19	19
Kočín	578771	25	21	23	24	25	22	19
Kočov	541559	34	36	41	41	38	36	39
Kokašice	541494	53	53	52	51	54	55	49
Kolinec	556467	318	302	315	323	316	326	336
Koloveč	553816	208	216	223	231	230	217	215
Konstantinovy Lázně	560952	256	259	272	271	262	260	256
Kopidlo	559024	38	33	33	33	31	34	34
Kornatice	579033	34	37	42	49	48	48	50
Koryta	559032	27	26	29	30	30	30	34
Kostelec	503916	94	98	102	106	111	117	126
Kotovice	540633	39	40	42	42	42	46	46
Kout na Šumavě	553824	253	256	264	264	267	265	269
Kovčín	578177	20	18	18	19	19	18	18
Kozlovice	540200	13	13	14	15	13	14	16
Kozojedy	559041	143	139	142	150	151	147	146
Kozolupy	559059	203	221	226	232	234	218	212
Kožlany	559067	320	311	313	323	322	333	336
Kralovice	559075	853	846	854	859	861	823	833
Kramolín	557943	31	30	28	28	26	26	27
Krašovice	559083	81	86	89	91	93	102	100
Krsy	559091	44	47	49	53	54	56	60
Křelovice	559105	38	44	46	50	52	55	55
Křenice	556505	58	53	57	57	54	52	54
Křenovy	553832	25	26	24	27	30	32	32
Kšice	560979	26	31	33	38	41	44	45
Kunějovice	559121	37	39	41	44	45	50	47
Kvášňovice	541931	19	21	21	23	21	20	21
Kvíčovice	553841	52	54	62	64	70	72	73
Kyšice	559130	190	190	203	205	208	217	222
Ledce	559148	182	195	198	205	210	197	204
Lesná	561002	111	111	121	126	134	136	133
Lestkov	561011	87	83	85	94	94	101	101
Letiny	557951	141	146	147	149	153	150	159
Letkov	540561	142	129	141	154	169	180	186
Lhota pod Radčem	567001	102	100	101	102	102	88	91
Lhotka u Radnic	559946	14	14	13	14	12	13	13
Lhůta	578606	50	37	39	41	46	49	52
Libkov	553859	23	23	26	25	26	24	24
Liblín	559954	30	29	29	29	31	28	31
Líně	559164	483	509	547	557	580	581	591
Lisov	540064	17	19	21	20	20	20	21

Vývoj počtu ekonomických subjektů

**Tab. 5 Vývoj počtu ekonomických subjektů**

(stav k 31. 12.)

4. pokračování

Název obce	Kód obce	2008	2009	2010	2011	2012	2013	2014
Lišina	540617	20	21	22	22	23	21	22
Lišná	559962	40	39	42	43	44	48	48
Lištany	559172	129	139	150	157	162	166	171
Lité	566420	48	45	48	47	48	47	47
Litohlavy	553611	96	92	94	104	112	110	110
Lochovice	566462	23	26	28	30	33	33	30
Lom u Tachova	541702	70	64	64	68	66	67	71
Lomec	578070	24	22	26	28	28	29	29
Losiná	558001	210	232	253	272	280	294	309
Loučim	553867	20	19	20	21	23	25	24
Louňová	558010	16	15	12	13	15	18	17
Loza	566446	48	55	57	58	62	65	60
Lužany	558028	120	119	122	129	131	141	144
Luženičky	553891	58	57	57	60	67	67	66
Malý Bor	556629	93	93	92	97	100	99	103
Manětín	559202	288	298	310	310	318	297	299
Maňovice	578410	12	9	10	10	9	9	9
Meclov	553913	223	232	246	252	247	239	236
Měčín	556637	219	216	225	237	245	250	250
Medový Újezd	579009	38	41	44	46	47	45	47
Měcholupy	539716	38	34	34	38	39	46	49
Merklín	558044	212	239	268	261	250	242	241
Město Touškov	559211	488	509	522	529	522	497	497
Mešno	579084	17	16	19	19	19	21	25
Mezholezy (dříve okres Domažlice)	553921	13	12	14	13	13	12	12
Mezholezy (dříve okres Horš. Týn)	553930	38	39	38	39	41	39	40
Mezihoří	578461	17	20	21	20	21	22	22
Milavče	553948	108	109	114	120	123	129	129
Mileč	558052	70	69	69	71	77	79	79
Milínov	530140	37	33	35	37	38	40	40
Milíře	541532	38	33	38	44	47	58	51
Mirošov	559997	417	437	444	461	471	474	474
Mířkov	553956	54	51	55	56	58	61	63
Míšov	546399	33	32	34	37	36	35	35
Mladotice	559237	77	79	82	84	82	86	86
Mladý Smolivec	558061	151	148	145	147	147	149	151
Mlečice	560006	54	50	49	49	50	47	48
Mlýnské Struhadlo	542059	12	11	12	11	12	14	13
Mnichov	566292	44	44	46	44	44	40	40
Močerady	599174	13	10	10	12	10	15	16
Modrava	542148	41	40	41	47	49	37	36
Mohelnice	558079	14	14	14	12	11	10	10
Mochtín	556718	190	180	188	191	198	205	212
Mokrosuky	556726	35	33	32	32	32	30	29
Mokrouše	540641	64	44	48	49	52	52	53
Mrákov	553981	244	221	239	247	244	241	246
Mrtník	559245	71	72	73	77	83	85	81
Mutěnin	553999	28	29	31	30	31	32	33
Myslinka	566543	40	42	44	48	51	53	57
Myslív	556734	102	101	102	103	99	95	93
Myslovice	541745	20	22	23	27	25	24	24
Mýto	560014	385	390	393	394	390	369	372
Nadryby	559253	29	31	34	36	40	39	40
Nalžovské Hory	556751	258	247	251	261	274	275	273

Vývoj počtu ekonomických subjektů

**Tab. 5 Vývoj počtu ekonomických subjektů**

(stav k 31. 12.)

5. pokračování

Název obce	Kód obce	2008	2009	2010	2011	2012	2013	2014
Nebílovy	540340	68	67	67	69	67	65	63
Nečtiny	559261	153	150	149	154	154	153	160
Nehodiv	578223	35	30	28	27	26	26	23
Nekmíř	559270	113	116	121	122	128	124	129
Nekvasovy	558095	31	31	31	31	29	28	27
Nemanice	554006	58	59	62	62	58	54	49
Němčice	599166	36	36	39	39	40	41	38
Němčovice	566837	28	27	29	32	33	36	39
Nepomuk	558109	824	828	830	846	837	801	812
Netunice	558117	33	34	37	40	42	43	47
Neuměř	554022	20	21	22	22	27	31	33
Neurazy	558125	162	148	152	150	158	153	148
Nevíd	541192	31	30	31	32	32	35	37
Nevoľice	554031	26	30	30	28	28	30	31
Nevřeň	559288	50	56	60	61	64	67	67
Nezamyslice	578533	43	44	45	47	43	47	46
Nezbavětice	553590	36	37	41	43	41	41	43
Nezdice	542296	30	31	32	33	34	33	36
Nezdice na Šumavě	556815	88	81	87	93	95	97	96
Nezdřev	540102	43	29	27	27	26	26	27
Nezvěstice	558141	287	285	299	304	312	301	310
Nová Ves	540269	63	66	69	30	28	73	79
Nová Ves	599131	25	26	31	71	71	31	35
Nové Mitrovce	558176	67	65	71	76	76	82	82
Nový Kramolín	554057	42	42	43	44	45	44	42
Nýrsko	556831	936	950	961	988	979	955	950
Nýřany	559300	1 303	1 325	1 368	1 387	1 389	1 356	1 353
Obora	541443	43	45	45	44	43	38	39
Obora	559318	102	105	113	124	138	137	136
Obytce	541915	37	39	43	41	46	43	47
Olbramov	566888	16	19	20	19	19	21	19
Olšany	541958	52	49	48	46	48	46	44
Oplot	539783	63	59	59	60	58	59	58
Osek	560057	291	291	301	312	319	311	315
Oselce	558184	61	59	65	70	72	77	74
Ostrov u Bezdružic	559326	29	25	28	31	32	31	31
Ostrovec-Lhotka	566993	12	17	19	22	27	26	27
Ostřetice	578061	22	16	16	15	17	17	17
Osvračín	554073	94	95	92	92	95	87	92
Ošelín	541681	25	28	30	30	30	25	28
Otěšice	540293	28	26	31	32	32	31	31
Otov	566209	21	20	19	24	24	25	25
Pačejov	556912	180	162	163	167	157	159	168
Pařezov	599182	26	30	30	30	34	41	46
Pasečnice	554081	41	41	43	44	47	47	47
Pastuchovice	566781	19	16	17	17	19	15	15
Pec	554090	46	47	48	45	43	42	45
Pelechy	566373	18	16	17	20	19	17	18
Pernarec	559334	112	119	126	130	133	126	133
Petrovice u Sušice	556921	178	170	179	179	180	178	179
Planá	561134	1 311	1 350	1 348	1 346	1 369	1 314	1 292
Pláně	530336	40	43	47	47	47	53	61
Plánice	556955	376	349	364	369	374	367	374
Plasy	559351	629	641	669	694	698	674	680

Vývoj počtu ekonomických subjektů

**Tab. 5 Vývoj počtu ekonomických subjektů**

(stav k 31. 12.)

6. pokračování

Název obce	Kód obce	2008	2009	2010	2011	2012	2013	2014
Plešnice	559369	62	63	67	68	67	67	67
Plískov	566861	28	25	27	29	30	32	35
Plzeň	554791	48 925	52 030	53 587	54 289	53 663	49 347	49 403
Přovany	559377	68	66	67	70	71	76	78
Poběžovice	554111	347	350	360	366	363	356	372
Pocinovice	554120	136	128	130	137	138	145	144
Poděvousy	566365	32	33	35	38	41	44	44
Podmokly	551686	39	38	39	37	37	37	37
Podmokly	560081	71	62	62	62	67	68	64
Polánka	553565	17	14	13	13	13	12	14
Poleň	541788	79	65	61	62	61	67	66
Postřekov	554138	241	231	236	243	249	247	241
Potvorov	530247	40	39	42	42	40	37	36
Prádlo	558231	33	31	31	34	36	31	34
Prášíly	556084	77	80	81	84	84	80	81
Prostiboř	541486	33	36	38	41	40	40	43
Předenice	540412	50	48	50	55	54	57	57
Předslav	557005	151	149	147	156	159	161	164
Přehýšov	559393	86	81	79	79	85	92	101
Přestavky	530131	54	42	45	46	45	41	44
Přeštice	558249	1 505	1 551	1 560	1 574	1 578	1 497	1 492
Příchovice	558257	196	191	200	201	206	211	218
Příkosice	579131	75	74	77	84	85	85	88
Přimda	561151	543	535	538	540	535	460	461
Příšov	567086	63	66	72	71	77	78	79
Přivětice	560111	34	38	42	47	47	52	51
Ptenín	558265	49	46	48	50	52	48	48
Pučlice	554154	48	49	49	52	49	51	51
Rabí	557013	109	109	121	120	115	120	125
Radkovice	540421	23	20	19	21	21	22	20
Radnice	560120	393	413	429	425	423	404	408
Raková	566942	45	45	51	55	53	56	58
Rejštejn	557021	84	81	87	86	84	78	77
Rochlov	559423	39	39	43	48	50	54	54
Rokycany	559717	3 711	3 805	3 831	3 853	3 882	3 558	3 548
Roupov	558290	59	58	61	66	65	66	66
Rozvadov	561169	383	401	393	407	390	286	267
Rybnice	559431	76	85	94	102	101	101	105
Rybník	554189	48	47	50	55	56	51	55
Řenče	558303	186	185	190	190	198	185	191
Sebečice	560146	21	20	20	19	17	17	18
Seč	558311	65	65	68	70	71	73	74
Sedlec	530271	24	28	30	30	32	27	28
Sedliště	540692	25	25	25	26	26	26	28
Semněvice	554201	25	27	29	32	31	28	32
Sirá	546488	22	25	25	27	29	29	29
Skapce	579467	12	12	12	10	13	13	12
Skašov	539937	50	45	44	44	43	43	44
Skomelno	566845	45	42	46	46	47	51	54
Skořice	506664	24	24	27	27	28	31	33
Slatina	566748	18	13	17	17	16	15	16
Slatina	578436	23	21	21	22	22	22	22
Smědčice	540722	42	43	45	52	57	62	63
Soběkury	558346	112	104	111	110	107	105	108

Vývoj počtu ekonomických subjektů

**Tab. 5 Vývoj počtu ekonomických subjektů**

(stav k 31. 12.)

7. pokračování

Název obce	Kód obce	2008	2009	2010	2011	2012	2013	2014
Soběšice	557099	70	72	75	77	78	77	82
Spálené Poříčí	558362	550	523	533	549	567	556	573
Spáňov	554251	40	34	35	37	37	37	37
Srbice	554260	83	84	87	88	87	87	90
Srby	540676	32	32	34	32	33	30	29
Srby	554278	89	90	89	96	98	100	97
Srní	557111	131	125	125	130	126	122	114
Staňkov	554294	661	671	694	705	699	704	702
Staré Sedliště	561185	220	211	211	224	239	226	231
Staré Sedlo	561193	61	58	60	61	63	66	66
Starý Plzenec	558371	1 202	1 199	1 236	1 286	1 294	1 294	1 312
Stod	558389	677	682	717	735	733	712	729
Strašice	560162	464	462	477	474	486	480	476
Strašín	557129	81	83	87	101	103	101	97
Stráž	554316	50	44	44	50	51	44	46
Stráž	561207	259	253	270	274	284	256	260
Strážov	557137	279	266	270	268	271	286	296
Střelice	540056	22	22	22	25	26	29	29
Stříbro	561215	1 717	1 747	1 744	1 732	1 716	1 686	1 694
Střížovice	558401	80	78	83	90	93	97	106
Studánka	561223	95	96	95	93	96	108	116
Studená	553603	16	12	14	14	14	12	12
Sulislav	561231	30	29	31	33	34	32	33
Sušice	557153	2 408	2 423	2 481	2 506	2 481	2 456	2 476
Svéradice	557161	69	62	64	67	62	65	67
Svojkovice	541176	94	94	93	95	102	107	107
Svojšíň	561258	96	91	96	97	98	97	92
Sytno	557081	33	34	37	42	44	42	44
Štáhlavy	558427	497	505	533	545	551	538	556
Štěnovice	558435	375	372	385	390	398	394	408
Štěnovický Borek	539741	90	92	104	105	116	125	126
Štichov	566101	10	10	10	12	12	11	12
Štichovice	578797	22	22	23	27	26	26	25
Štítov	579343	19	19	19	19	16	17	18
Švihov	557200	370	396	409	423	430	435	437
Tachov	560715	3 287	3 282	3 271	3 297	3 297	3 092	3 092
Tatiná	578983	56	58	67	69	70	70	73
Těně	560189	51	48	53	59	61	61	64
Terešov	566802	35	37	38	43	42	43	46
Těškov	546526	56	57	61	57	62	61	61
Tis u Blatna	559482	20	24	22	20	20	21	22
Tisová	541621	93	89	94	90	91	94	94
Tlučná	559491	574	577	594	626	655	661	691
Tlumačov	554341	83	81	87	84	88	77	76
Tojice	578614	18	17	15	15	15	14	15
Trhanov	554359	116	124	128	131	127	126	121
Trnová	559504	169	178	185	194	197	200	216
Trokavec	579246	20	20	19	21	22	25	26
Trpísty	561291	40	38	43	46	44	38	38
Třebčice	578592	61	64	65	65	67	45	43
Třemešné	561304	96	99	99	101	106	104	106
Třemošná	559521	1 038	1 065	1 127	1 156	1 183	1 142	1 156
Tužice	553522	7	7	9	10	9	8	7
Týček	546534	43	43	38	41	44	48	49



Vývoj počtu ekonomických subjektů

**Tab. 5 Vývoj počtu ekonomických subjektů**

(stav k 31. 12.)

8. pokračování

Název obce	Kód obce	2008	2009	2010	2011	2012	2013	2014
Tymákov	558460	233	160	177	190	193	194	208
Týnec	541885	55	60	63	63	64	59	61
Týniště	539929	10	14	14	18	20	19	19
Úboč	566161	29	24	26	27	28	27	28
Úherce	546411	71	70	81	80	84	86	94
Újezd	554383	67	68	69	70	73	71	65
Újezd nade Mží	566594	16	18	18	18	23	22	23
Újezd u Plánice	578321	31	29	26	24	24	26	28
Újezd u Svatého Kříže	546551	61	54	54	57	58	58	60
Úlice	559555	112	145	155	160	124	111	106
Únehle	541435	19	19	20	25	27	30	30
Únějovice	554391	16	16	16	18	17	18	19
Úněšov	559563	120	115	121	128	135	133	134
Únětice	540528	29	30	32	31	32	31	32
Úsilov	554405	32	30	30	30	31	33	36
Úterý	559571	69	72	75	81	85	84	83
Útušice	558486	123	119	129	136	142	146	149
Vejprnice	559580	686	706	772	821	834	854	898
Vejvanov	560227	43	39	42	44	44	44	45
Velečín	578924	16	15	15	15	13	14	13
Velhartice	557366	215	208	219	221	225	216	223
Velké Hydčice	557374	38	39	42	51	53	52	52
Velký Bor	557382	129	129	130	136	138	132	135
Velký Malahov	554413	42	46	45	46	47	48	45
Ves Touškov	558494	67	67	70	70	75	71	70
Veselá	560235	42	49	54	56	57	58	60
Vidice	554421	62	34	35	36	35	35	35
Visky	579289	8	9	9	8	9	11	13
Vlčí	566691	10	10	9	8	8	7	6
Vlčtejn	540706	24	27	27	28	26	27	27
Vlkanov	566250	21	22	23	24	23	21	20
Vochoz	559601	139	146	150	155	165	184	194
Volduchy	560251	245	244	251	257	257	269	274
Vranov	579491	34	34	37	39	37	36	38
Vrčeň	558559	67	67	65	65	66	67	67
Vrhavěč	557455	199	197	208	221	221	216	227
Vřeskovice	566055	53	52	53	56	61	63	62
Vstíř	558567	60	65	74	73	79	89	93
Všehrady	566497	24	18	18	17	17	15	17
Všekary	566071	15	17	16	17	16	16	19
Všenice	566799	66	64	67	64	62	62	67
Všepadly	554448	14	14	14	15	16	15	15
Všeruby	554456	160	171	176	183	174	148	149
Všeruby	559628	231	238	267	283	295	300	311
Výrov	566969	87	81	83	86	88	87	83
Vysoká Libyně	530280	44	44	44	45	45	50	48
Zadní Chodov	541362	91	92	88	91	89	63	61
Zahořany	554464	212	212	221	231	239	236	240
Zahrádka	578827	28	31	32	31	32	34	37
Záchlumí	541664	82	80	74	71	76	74	75
Zavlekov	557463	102	94	97	97	96	97	102
Zbiroh	560260	555	566	578	597	614	584	579
Zborovy	578312	32	29	32	34	33	33	36
Zbůch	559661	374	389	407	424	424	418	425

## Vývoj počtu ekonomických subjektů

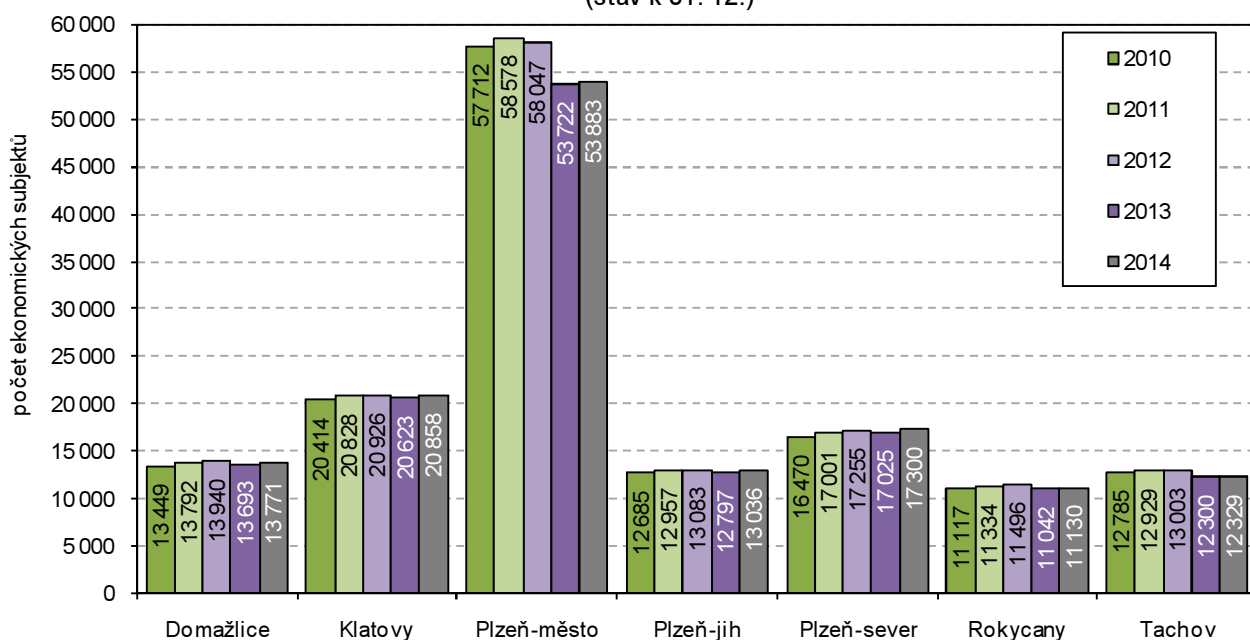
**Tab. 5 Vývoj počtu ekonomických subjektů**

(stav k 31. 12.)

dokončení

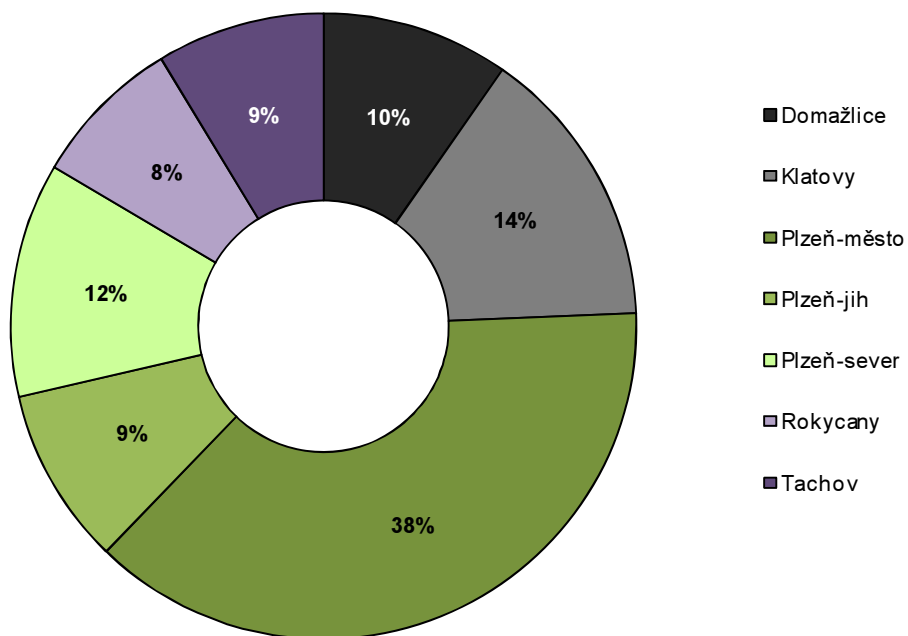
Název obce	Kód obce	2008	2009	2010	2011	2012	2013	2014
Zdemyslice	558583	96	100	104	112	118	110	109
Zemětice	558591	42	45	46	52	53	54	54
Zhoř	541460	30	30	28	28	28	28	27
Zruč-Senec	559679	696	737	751	775	794	786	806
Zvíkovec	541061	21	23	24	25	23	23	25
Žákava	530182	83	86	91	95	98	106	109
Ždánov	554472	23	27	29	32	32	33	34
Ždírec	558605	78	80	87	87	87	90	91
Železná Ruda	557528	1 004	1 002	989	976	967	791	787
Žihle	559695	329	339	348	354	347	335	330
Žihobce	557536	128	125	123	123	122	126	132
Žichovice	557544	138	138	153	155	160	150	153
Žilov	559709	111	107	112	112	113	101	102
Žinkovy	558630	182	186	192	193	198	191	202
Životice	540137	8	8	8	7	7	7	7

**Počet ekonomických subjektů v okresech Plzeňského kraje v letech 2010 až 2014**  
(stav k 31. 12.)

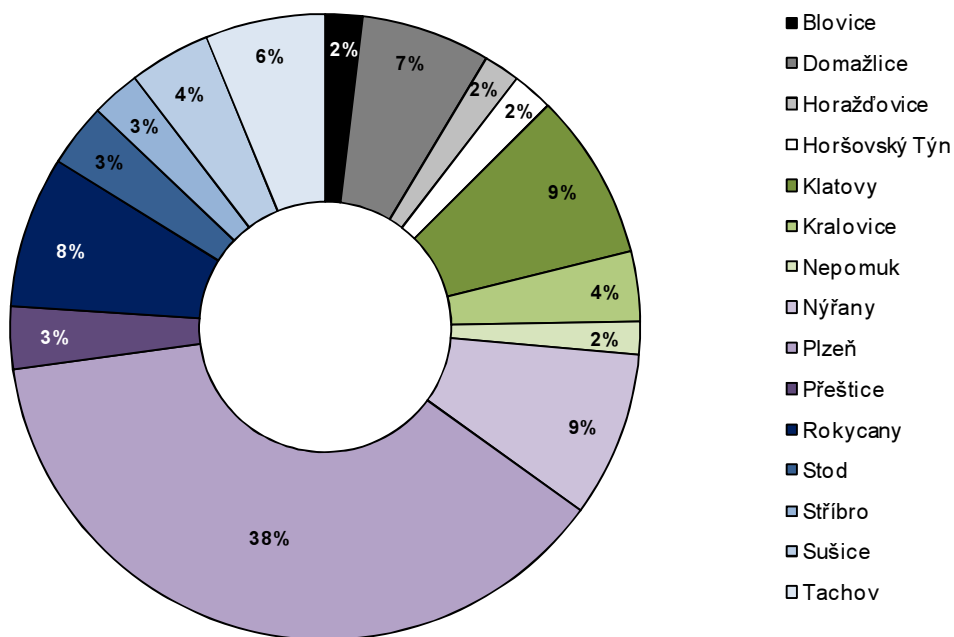


## Vývoj počtu ekonomických subjektů


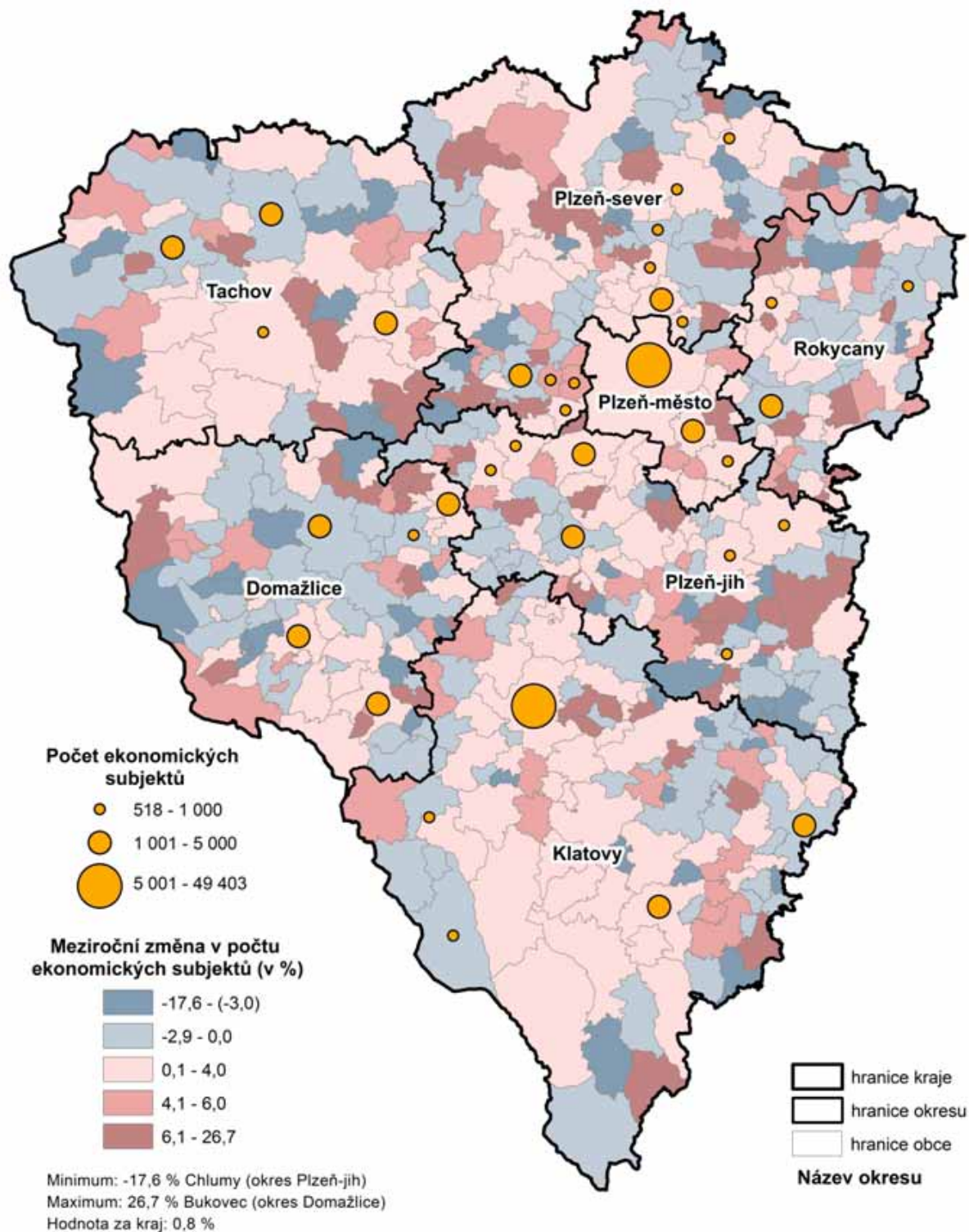
### Ekonomické subjekty v okresech Plzeňského kraje k 31. 12. 2014



### Ekonomické subjekty ve SO ORP Plzeňského kraje k 31. 12. 2014



## Ekonomické subjekty v obcích Plzeňského kraje k 31. 12. 2014



Zdroj: ČSÚ, 2015

Vývoj počtu dokončených bytů

Tab. 6 Vývoj počtu dokončených bytů

Název obce	Kód obce	2008	2009	2010	2011	2012	2013	2014
Babylon	553433	3	-	1	1	-	1	2
Bdeněves	566756	9	6	6	2	3	2	8
Běhařov	541842	1	-	-	-	1	-	1
Bělá nad Radbuzou	553441	6	1	4	4	4	2	1
Benešovice	560723	-	-	2	-	-	-	1
Běšiny	555797	-	5	2	3	3	1	6
Bezděkov	541095	-	-	-	1	-	-	-
Bezděkov	555801	8	6	6	3	2	1	4
Bezdružice	560740	1	-	-	-	4	1	-
Bezvěrov	558656	1	-	-	-	-	1	1
Bílov	530239	-	-	-	-	-	-	-
Biřkov	578088	-	-	-	-	-	-	1
Blatnice	558672	4	6	4	3	5	5	2
Blažim	566764	-	-	-	-	-	-	-
Blížejov	553450	2	4	3	2	3	6	-
Blovice	557587	3	2	4	5	2	12	7
Bohy	566471	1	-	-	-	1	2	-
Bolešiny	555835	3	1	2	2	4	2	2
Bolkov	540463	-	-	-	-	-	-	-
Bor	560758	109	8	12	5	10	11	3
Borovno	566705	-	-	-	-	-	-	-
Borovy	542156	-	-	-	1	2	-	-
Brniřov	566136	3	4	-	3	3	1	1
Brod nad Tichou	541605	2	-	-	4	-	-	-
Brodeslavy	566489	-	-	-	-	1	-	-
Broumov	541401	1	1	-	-	-	2	1
Břasy	559725	6	11	15	7	7	5	5
Březina	559733	2	1	2	2	5	-	3
Břežany	541923	-	-	1	1	1	-	-
Bučí	558699	-	-	-	-	1	-	3
Budětice	555894	10	-	-	-	-	-	-
Bujesily	559741	-	-	-	-	-	-	-
Buková	546372	1	1	1	1	4	-	1
Bukovec	553506	-	-	-	-	-	-	-
Bukovník	530085	1	-	-	-	-	-	-
Bušovice	559750	1	3	5	4	4	-	2
Cebiv	560782	-	-	-	-	-	-	-
Cekov	559768	1	-	-	-	-	-	-
Ctiboř	579459	1	-	3	-	-	-	1
Čachrov	555941	2	1	1	-	-	-	4
Částkov	560804	2	3	-	4	2	1	-
Čečovice	566080	-	1	-	-	-	-	1
Čeminy	558711	-	1	-	1	3	-	1
Čermná	553514	-	-	-	-	2	3	2
Černíkov	553531	-	-	-	-	-	-	-
Černíkovice	566632	-	-	-	-	-	-	-
Černošín	560812	-	1	1	2	-	4	1
Černovice	566098	-	-	-	-	-	-	-
Čerňovice	530328	-	-	-	1	-	-	8
Červené Poříčí	542172	-	-	-	1	-	-	-
Česká Bříza	558745	4	3	2	-	2	1	5
Česká Kubice	553549	6	3	6	4	3	2	1
Čihaň	542024	-	-	1	1	-	-	1
Čilá	540927	-	-	-	-	-	-	-

Vývoj počtu dokončených bytů

Tab. 6 Vývoj počtu dokončených bytů

1. pokračování

Název obce	Kód obce	2008	2009	2010	2011	2012	2013	2014
Čimice	578495	-	-	-	1	-	-	1
Čižice	557641	4	4	4	3	1	1	-
Čížkov	557650	5	3	1	1	1	2	-
Čmelíny	578568	-	1	-	-	1	-	-
Dešenice	556041	1	-	-	9	-	2	4
Díly	553557	3	2	3	-	-	1	1
Dlažov	556068	2	-	1	-	-	1	1
Dlouhá Ves	556076	2	-	4	2	3	3	2
Dlouhý Újezd	560839	4	1	1	2	1	-	-
Dnešice	557668	2	-	2	2	1	-	-
Dobršín	530123	-	-	-	-	-	-	-
Dobřany	557676	54	28	13	15	14	12	7
Dobříč	558770	1	2	5	1	4	1	3
Dobřív	559776	7	7	5	4	10	4	6
Dolany	556106	4	3	2	3	6	7	5
Dolany	558788	1	-	-	1	-	1	-
Dolce	539945	1	-	4	-	-	2	1
Dolní Bělá	558796	-	1	-	1	2	-	3
Dolní Hradiště	558800	-	-	-	-	-	-	-
Dolní Lukavice	557684	3	4	9	5	3	5	3
Domažlice	553425	22	69	54	34	10	15	24
Domoraz	578517	-	-	-	-	-	-	-
Drahkov	540251	1	-	-	-	-	-	-
Drahoňův Újezd	530379	-	2	2	2	-	-	-
Drahotín	553573	-	-	1	-	1	-	-
Dražeň	578665	1	-	1	-	-	-	-
Draženov	553581	-	-	-	1	-	-	2
Dražovice	566683	-	-	-	-	-	-	-
Druztová	558834	4	11	4	2	2	5	3
Dýšina	558851	6	7	17	6	-	-	-
Ejpovice	559792	5	2	6	1	3	3	3
Erpužice	560855	-	-	1	-	-	2	-
Frymburk	578525	-	-	-	-	-	-	-
Halže	560863	-	5	2	2	1	1	2
Hamry	578240	-	1	1	-	-	1	-
Hartmanice	556181	2	2	-	1	5	-	1
Hejná	541796	-	-	-	-	-	-	-
Heřmanova Huť	558869	2	2	1	1	1	5	4
Hlavňovice	556203	-	2	-	2	1	2	2
Hlince	566390	-	-	-	-	-	-	-
Hlohová	553620	1	-	-	-	-	11	-
Hlohovčice	566641	-	-	-	-	-	-	-
Hlohovice	559806	-	1	-	-	1	-	1
Hnačov	542083	-	-	-	-	-	1	-
Hněvnice	530221	-	-	1	1	-	-	-
Holoubkov	559814	3	1	4	-	3	-	2
Holovousy	566730	-	-	-	-	2	-	-
Holýšov	553654	3	10	14	9	8	14	11
Honezovice	540668	-	-	2	1	-	-	1
Hora Svatého Václava	566276	-	-	-	-	1	-	-
Horažďovice	556254	8	9	13	7	3	7	7
Horní Bělá	558877	2	-	7	2	1	-	2
Horní Bříza	558885	7	3	2	5	8	1	4
Horní Kamenice	553662	1	1	4	2	1	2	2

Vývoj počtu dokončených bytů

Tab. 6 Vývoj počtu dokončených bytů

2. pokračování

Název obce	Kód obce	2008	2009	2010	2011	2012	2013	2014
Horní Kozolupy	541290	-	-	-	-	-	-	-
Horní Lukavice	539821	9	-	-	3	-	1	3
Horská Kvilda	542091	1	-	-	-	-	3	-
Horšice	557722	-	-	1	2	-	1	-
Horšovský Týn	553671	38	16	7	14	6	6	3
Hostouň	553689	1	-	2	-	1	4	2
Hošťka	560898	-	1	2	1	1	2	1
Hradec	557731	2	1	1	2	1	1	3
Hrádek	556301	4	2	8	3	3	2	1
Hrádek	559822	4	4	2	2	3	4	1
Hradešice	556319	1	2	2	-	-	-	-
Hradiště	541001	-	-	-	-	-	-	-
Hradiště	557749	-	-	-	-	-	-	-
Hradiště	566179	1	-	1	-	-	1	-
Hromnice	558915	6	5	7	4	2	7	4
Hůrky	559849	-	3	-	-	2	1	2
Hvozd	558931	-	2	2	2	-	-	-
Hvoždany	566331	-	-	-	-	-	-	-
Chanovice	556335	5	-	2	-	-	-	-
Cheznovice	559857	-	-	2	1	2	-	1
Chlístov	556343	-	1	-	-	-	-	-
Chlum	540803	-	-	-	-	1	-	-
Chlum	557773	-	-	-	-	1	-	3
Chlumčany	557781	5	-	6	1	5	3	3
Chlumy	540307	-	-	-	-	-	-	-
Chocenice	557803	3	3	1	1	4	1	1
Chocomyšl	553727	-	-	-	-	-	-	-
Chodov	553735	16	3	1	2	9	-	1
Chodová Planá	560901	5	8	6	2	9	6	5
Chodská Lhota	553743	11	4	1	1	-	2	-
Chodský Újezd	560910	1	1	1	3	-	2	1
Chomle	541141	-	-	-	1	-	-	1
Chotěšov	557838	2	9	3	3	1	3	3
Chotíkov	558940	6	19	14	3	6	6	5
Chrást	558966	4	3	2	1	-	-	-
Chrastavice	553751	1	-	1	4	2	2	-
Chříč	558974	-	-	-	1	-	-	-
Chudenice	556378	17	1	3	-	1	-	2
Chudenín	556386	2	5	3	3	2	3	2
Chválenice	557846	2	12	8	4	10	3	2
Janovice nad Úhlavou	556394	54	5	9	2	2	2	3
Jarov	558982	1	-	-	-	-	-	-
Jarov	578541	-	-	-	-	-	1	-
Javor	541869	-	-	-	-	-	-	-
Ježovy	541753	-	1	-	-	-	-	-
Kaceřov	558991	1	1	-	-	-	-	1
Kakejcov	579017	-	-	-	-	-	-	-
Kamenec	566811	-	-	-	-	-	-	1
Kamenný Újezd	541150	7	1	13	4	3	9	7
Kanice	566144	-	-	-	-	1	-	-
Kaničky	553778	-	-	2	-	-	-	-
Kařez	559903	3	1	2	12	1	3	10
Kařízek	530361	-	-	2	-	-	-	-
Kasejovice	557862	2	-	3	2	-	2	1

Vývoj počtu dokončených bytů

Tab. 6 Vývoj počtu dokončených bytů

3. pokračování

Název obce	Kód obce	2008	2009	2010	2011	2012	2013	2014
Kašperské Hory	556432	13	2	6	3	-	18	4
Kaznějov	559008	30	6	6	14	4	1	4
Kbel	557871	2	1	-	1	1	-	-
Kbelany	538183	1	2	-	-	-	-	1
Kdyně	553786	10	9	6	3	10	7	5
Kejnice	541826	-	-	-	1	-	-	-
Klabava	559911	6	1	2	3	3	2	3
Kladruby	559920	-	-	-	-	-	-	-
Kladruby	560928	7	39	6	6	1	-	4
Kláster	557897	1	1	2	1	-	-	1
Klatovy	555771	34	29	43	19	31	31	33
Klenčí pod Čerchovem	553794	1	2	3	1	-	3	13
Klenová	541851	-	-	-	-	-	-	-
Kočín	578771	-	-	-	-	-	-	-
Kočov	541559	-	-	-	1	-	1	-
Kokašice	541494	-	-	-	-	-	-	-
Kolinec	556467	1	2	3	-	1	5	-
Koloveč	553816	1	2	1	1	-	1	1
Konstantinovy Lázně	560952	1	-	1	-	-	-	-
Kopidlo	559024	2	1	-	-	1	-	-
Kornatice	579033	5	2	1	3	-	-	2
Koryta	559032	-	-	-	-	-	-	-
Kostelec	503916	-	2	2	3	7	2	10
Kotovice	540633	1	-	1	-	1	-	-
Kout na Šumavě	553824	8	3	2	4	1	1	5
Kovčín	578177	-	-	-	-	-	-	-
Kozlovice	540200	-	2	-	-	-	-	-
Kozojedy	559041	1	1	2	1	1	1	2
Kozolupy	559059	2	-	4	16	2	-	5
Kožlany	559067	4	6	1	2	6	3	5
Kralovice	559075	7	3	6	20	7	8	14
Kramolín	557943	-	-	-	-	-	1	-
Krašovice	559083	-	1	-	-	-	1	1
Krsy	559091	-	-	1	-	10	-	-
Křelovice	559105	-	-	-	1	1	-	-
Křenice	556505	-	-	1	-	-	1	1
Křenovy	553832	-	-	-	-	-	-	1
Kšice	560979	-	-	2	-	1	-	1
Kunějovice	559121	-	-	-	1	-	1	-
Kvášňovice	541931	-	-	-	-	-	-	-
Kvíčovice	553841	1	1	2	3	1	2	2
Kyšice	559130	1	4	4	4	-	-	1
Ledce	559148	5	2	5	5	10	2	3
Lesná	561002	2	1	-	-	-	1	1
Lestkov	561011	-	2	1	1	-	-	-
Letiny	557951	2	-	-	2	-	1	-
Letkov	540561	25	14	8	7	9	3	4
Lhota pod Radčem	567001	5	5	2	-	1	-	-
Lhotka u Radnic	559946	-	-	-	-	1	-	-
Lhůta	578606	2	-	-	-	1	1	1
Libkov	553859	1	1	-	1	-	-	-
Liblín	559954	-	-	1	-	-	-	-
Líně	559164	17	16	12	11	8	10	13
Lisov	540064	-	-	-	5	2	-	-



Vývoj počtu dokončených bytů

Tab. 6 Vývoj počtu dokončených bytů

4. pokračování

Název obce	Kód obce	2008	2009	2010	2011	2012	2013	2014
Líšina	540617	-	-	-	-	-	1	-
Líšná	559962	1	-	-	-	1	-	-
Lišťany	559172	3	6	4	2	1	-	4
Líté	566420	2	2	-	1	-	-	-
Litohlavy	553611	5	3	1	1	3	-	-
Lochousice	566462	-	-	1	-	-	-	-
Lom u Tachova	541702	1	-	3	-	1	-	-
Lomec	578070	1	-	-	2	1	1	1
Losiná	558001	29	17	12	17	13	17	9
Loučim	553867	-	-	1	-	-	-	-
Louňová	558010	-	-	-	-	-	1	-
Loza	566446	1	2	-	-	2	1	-
Lužany	558028	5	-	2	3	3	2	-
Luženičky	553891	1	-	1	4	-	1	3
Malý Bor	556629	-	1	3	1	-	1	-
Manětín	559202	1	10	4	2	2	2	2
Maňovice	578410	-	-	-	-	-	-	-
Meclov	553913	6	4	7	4	1	4	3
Měčín	556637	-	1	5	-	-	-	1
Medový Újezd	579009	-	1	2	1	-	-	1
Měcholupy	539716	-	1	1	-	1	-	1
Merklín	558044	5	2	4	4	-	4	5
Město Touškov	559211	3	8	19	11	6	7	10
Mešno	579084	-	-	-	-	-	-	-
Mezholezy (dříve okres Domažlice)	553921	-	-	1	-	-	2	1
Mezholezy (dříve okres Horš. Týn)	553930	-	-	-	-	-	-	-
Mezihorí	578461	-	-	-	1	-	-	-
Milavče	553948	1	2	2	3	2	1	1
Mileč	558052	-	-	-	-	2	2	2
Milínov	530140	-	-	-	-	1	-	-
Milíře	541532	1	28	2	1	-	-	-
Mirošov	559997	16	4	5	9	7	8	4
Mířkov	553956	-	-	2	1	-	2	-
Mišov	546399	-	-	-	1	-	2	-
Mladotice	559237	-	-	-	5	3	1	4
Mladý Smolivec	558061	1	2	-	-	-	-	-
Mlečice	560006	-	-	-	3	1	1	3
Mlýnské Struhadlo	542059	-	-	-	-	-	-	1
Mnichov	566292	2	-	-	1	2	-	-
Močerady	599174	-	-	-	-	-	-	1
Modrava	542148	1	-	-	7	1	2	-
Mohelnice	558079	-	-	-	-	-	-	-
Mochtín	556718	3	8	5	3	6	5	5
Mokrosuky	556726	1	-	-	-	-	2	-
Mokrouše	540641	2	7	1	4	1	-	3
Mrákov	553981	1	2	3	3	2	1	-
Mrtník	559245	3	-	2	3	2	-	-
Mutěšín	553999	-	-	1	1	-	-	-
Myslinka	566543	-	3	1	5	2	2	1
Myslív	556734	1	-	2	-	-	5	-
Myslovice	541745	-	-	1	-	-	-	-
Mýto	560014	5	4	4	1	4	2	1
Nadryby	559253	1	1	-	1	-	-	-
Nalžovské Hory	556751	2	1	2	3	-	1	-

Vývoj počtu dokončených bytů

Tab. 6 Vývoj počtu dokončených bytů

5. pokračování

Název obce	Kód obce	2008	2009	2010	2011	2012	2013	2014
Nebílovy	540340	4	-	1	1	2	-	2
Nečtiny	559261	2	3	-	-	1	3	1
Nehodiv	578223	-	-	-	-	-	-	-
Nekmíř	559270	1	4	1	1	1	1	2
Nekvasovy	558095	-	1	-	-	-	-	-
Nemanice	554006	-	1	-	1	-	-	-
Němčice	599166	1	-	-	-	-	-	1
Němčovice	566837	-	-	2	1	2	1	-
Nepomuk	558109	3	7	5	10	8	3	2
Netunice	558117	1	2	1	-	1	2	-
Neuměř	554022	-	1	2	-	1	-	-
Neurazy	558125	1	-	-	3	1	-	1
Nevid	541192	-	1	1	1	2	-	-
Nevolice	554031	-	-	3	1	-	1	1
Nevřeň	559288	2	4	1	-	-	1	1
Nezamyslice	578533	1	-	2	-	-	-	-
Nezbavětice	553590	1	-	1	1	2	3	1
Nezdice	542296	1	1	-	-	2	-	-
Nezdice na Šumavě	556815	-	-	-	2	-	-	2
Nezdřev	540102	-	-	-	-	-	-	1
Nezvěstice	558141	4	5	7	6	2	2	3
Nová Ves	540269	1	4	1	-	-	3	-
Nová Ves	599131	-	1	-	2	2	-	-
Nové Mitrovce	558176	3	3	-	1	-	-	-
Nový Kramolín	554057	1	1	-	-	2	-	-
Nýrsko	556831	10	6	27	10	19	5	13
Nýřany	559300	15	14	11	17	14	10	6
Obora	541443	1	1	1	1	1	1	2
Obora	559318	1	1	1	4	5	2	1
Obytce	541915	4	2	1	-	3	-	2
Olbramov	566888	-	-	-	-	-	-	-
Olšany	541958	-	1	-	-	-	-	-
Oplot	539783	-	-	-	-	-	-	-
Osek	560057	3	5	5	20	6	3	4
Oselce	558184	-	2	1	-	1	-	-
Ostrov u Bezdružic	559326	-	-	-	-	-	-	-
Ostrovec-Lhotka	566993	-	-	-	1	-	1	-
Ostřetice	578061	-	-	-	1	-	-	1
Osvračín	554073	2	3	3	2	7	2	2
Ošelín	541681	-	-	-	-	1	-	-
Otěšice	540293	-	-	-	1	-	-	-
Otov	566209	-	-	-	-	-	1	-
Pačejov	556912	-	-	-	1	1	-	-
Pařezov	599182	1	2	1	1	3	2	1
Pasečnice	554081	-	-	-	-	1	-	-
Pastuchovice	566781	-	1	1	-	-	2	2
Pec	554090	-	-	-	-	1	1	1
Pelechy	566373	-	-	-	-	1	2	1
Pernarec	559334	2	1	-	1	1	-	-
Petrovice u Sušice	556921	2	4	2	1	1	3	2
Planá	561134	20	21	15	8	5	2	26
Pláně	530336	-	1	1	-	-	2	-
Plánice	556955	2	-	-	2	3	-	-
Plasy	559351	4	5	5	4	6	8	15

Vývoj počtu dokončených bytů

Tab. 6 Vývoj počtu dokončených bytů

6. pokračování

Název obce	Kód obce	2008	2009	2010	2011	2012	2013	2014
Plešnice	559369	2	-	3	1	-	1	2
Plískov	566861	-	-	1	1	2	-	2
Plzeň	554791	937	676	558	315	402	493	385
Pňovany	559377	2	-	2	1	-	1	-
Poběžovice	554111	6	12	-	6	5	3	1
Pocinovice	554120	-	6	3	3	1	6	1
Poděvousy	566365	-	-	1	-	-	1	-
Podmokly	551686	-	-	1	-	-	-	-
Podmokly	560081	-	1	-	-	-	-	1
Polánka	553565	-	-	-	-	-	-	-
Poleň	541788	-	-	-	-	-	-	-
Postřekov	554138	1	1	4	1	1	4	1
Potvorov	530247	1	1	-	-	1	-	1
Prádlo	558231	-	-	-	1	1	-	-
Prášíly	556084	8	-	-	-	2	16	-
Prostiboř	541486	-	-	2	-	-	-	2
Předenice	540412	2	2	4	3	-	1	1
Předslav	557005	1	1	-	7	5	1	4
Přehýšov	559393	1	1	-	-	2	1	2
Přestavky	530131	-	1	-	-	-	2	-
Přeštice	558249	17	16	22	25	15	14	19
Přichovice	558257	3	5	5	4	9	3	7
Příkosice	579131	1	-	1	-	-	1	2
Přimda	561151	2	-	1	2	1	1	3
Příšov	567086	-	1	1	1	-	2	3
Přívětice	560111	-	-	1	-	-	1	-
Ptenín	558265	1	-	1	-	-	-	-
Puclice	554154	2	-	1	-	1	-	1
Rabí	557013	2	3	3	-	1	-	-
Radkovice	540421	-	-	1	1	-	-	-
Radnice	560120	4	8	3	2	-	2	1
Raková	566942	-	1	1	-	4	-	1
Rejštejn	557021	7	3	-	-	1	2	2
Rochlov	559423	-	1	1	-	-	1	1
Rokycany	559717	18	47	21	21	28	13	14
Roupov	558290	2	-	-	1	-	2	1
Rozvadov	561169	11	2	1	2	2	1	1
Rybnice	559431	2	4	4	3	26	3	4
Rybník	554189	-	-	2	-	-	-	-
Řenče	558303	4	1	4	5	1	1	-
Sebečice	560146	-	-	-	-	-	-	1
Seč	558311	-	1	-	2	1	2	2
Sedlec	530271	-	-	-	-	-	-	1
Sedliště	540692	-	-	-	-	-	-	-
Semněvice	554201	1	-	1	-	1	-	-
Sirá	546488	-	1	1	-	-	-	1
Skapce	579467	-	-	-	-	-	-	-
Skašov	539937	3	-	-	1	-	1	-
Skomelno	566845	3	1	-	-	1	1	-
Skořice	506664	-	1	1	-	1	-	1
Slatina	566748	1	-	-	-	-	-	-
Slatina	578436	-	-	1	1	-	-	-
Smědčice	540722	1	6	1	-	3	-	2
Soběkury	558346	1	1	4	3	4	-	2

Vývoj počtu dokončených bytů

Tab. 6 Vývoj počtu dokončených bytů

7. pokračování

Název obce	Kód obce	2008	2009	2010	2011	2012	2013	2014
Soběšice	557099	3	8	1	-	-	-	1
Spálené Poříčí	558362	6	10	19	4	5	4	12
Spáňov	554251	-	1	-	-	-	-	2
Srbice	554260	1	-	3	-	1	1	-
Srby	540676	-	-	-	1	-	-	-
Srby	554278	-	1	1	2	2	3	-
Srní	557111	-	5	1	34	2	1	-
Staňkov	554294	20	12	9	3	3	6	4
Staré Sedliště	561185	3	5	2	2	11	1	2
Staré Sedlo	561193	25	-	-	1	-	1	-
Starý Plzenec	558371	17	6	13	18	16	16	8
Stod	558389	47	7	6	20	3	6	4
Strašice	560162	4	2	8	3	2	7	3
Strašín	557129	-	-	-	1	-	-	-
Stráž	554316	-	-	1	-	2	-	1
Stráž	561207	12	1	9	-	-	2	11
Strážov	557137	2	5	2	-	-	1	4
Střelice	540056	2	3	2	2	1	-	-
Stříbro	561215	35	3	19	11	4	17	18
Střížovice	558401	-	-	2	-	1	3	-
Studánka	561223	3	6	3	1	-	5	-
Studená	553603	-	-	1	-	-	-	-
Sulislav	561231	-	1	1	-	1	-	-
Sušice	557153	39	5	19	11	55	16	10
Svéradice	557161	1	-	-	-	-	-	-
Svojkovice	541176	4	3	4	-	2	2	1
Svojšíň	561258	-	-	2	2	-	-	-
Sytno	557081	-	1	5	-	1	-	-
Štáhlavy	558427	13	14	23	15	10	7	12
Štěnovice	558435	19	14	8	16	13	29	14
Štěnovický Borek	539741	1	7	2	5	4	2	1
Štichov	566101	-	-	-	-	-	-	-
Štichovice	578797	-	-	-	-	-	-	-
Štítov	579343	-	-	-	-	-	-	-
Švihov	557200	5	4	4	2	3	2	-
Tachov	560715	18	13	11	26	19	18	11
Tatiná	578983	-	1	2	-	-	-	-
Těně	560189	1	-	-	1	-	-	-
Terešov	566802	-	-	2	-	-	-	-
Těškov	546526	2	-	-	4	1	-	-
Tis u Blatna	559482	-	1	-	1	1	-	1
Tisová	541621	-	-	2	1	2	-	-
Tlučná	559491	35	19	13	27	30	19	19
Tlumačov	554341	-	1	-	-	-	-	-
Tojice	578614	-	1	-	-	-	1	1
Trhanov	554359	3	5	4	1	4	-	-
Trnová	559504	1	2	8	5	1	1	7
Trokavec	579246	2	1	1	-	-	-	-
Trpísty	561291	-	-	-	-	-	-	-
Třebčice	578592	-	-	-	1	-	-	-
Třemešné	561304	-	-	1	-	-	1	1
Třemošná	559521	21	26	29	23	23	17	10
Tužice	553522	-	-	-	-	-	-	-
Týček	546534	-	-	-	-	-	2	-

Vývoj počtu dokončených bytů

Tab. 6 Vývoj počtu dokončených bytů

8. pokračování

Název obce	Kód obce	2008	2009	2010	2011	2012	2013	2014
Tymákov	558460	37	10	15	15	7	9	5
Týnec	541885	5	1	1	-	2	-	4
Týniště	539929	-	-	-	-	-	-	-
Úboč	566161	1	-	1	-	1	2	2
Úherce	546411	18	5	3	2	-	4	-
Újezd	554383	-	2	10	1	-	6	2
Újezd nade Mží	566594	-	2	-	2	-	2	-
Újezd u Plánice	578321	-	-	-	-	-	-	-
Újezd u Svatého Kříže	546551	-	-	2	-	-	-	-
Úlice	559555	1	1	-	1	3	2	2
Únehle	541435	-	-	1	1	-	-	-
Únějovice	554391	1	-	-	-	-	-	-
Úněšov	559563	2	-	-	1	-	2	1
Únětice	540528	-	-	-	1	-	1	1
Úsilov	554405	-	-	1	-	1	-	-
Úterý	559571	3	1	-	-	-	1	2
Útušice	558486	5	8	13	4	2	2	1
Vejprnice	559580	80	59	62	38	17	22	13
Vejvanov	560227	1	-	1	-	1	-	-
Velečín	578924	-	-	1	1	2	-	-
Velhartice	557366	-	1	-	-	2	3	-
Velké Hydčice	557374	-	-	-	2	-	3	-
Velký Bor	557382	1	-	1	5	-	-	1
Velký Malahov	554413	-	-	1	-	-	-	-
Ves Touškov	558494	-	-	2	1	-	-	-
Veselá	560235	7	7	5	1	4	-	2
Vídice	554421	-	-	-	-	-	1	-
Vísky	579289	-	1	-	-	-	-	-
Vičí	566691	1	-	-	-	-	-	-
Vlčejn	540706	-	-	1	1	-	-	-
Vlkanov	566250	-	-	-	-	-	-	-
Vochov	559601	19	3	1	6	5	28	6
Volduchy	560251	3	5	4	11	11	5	7
Vranov	579491	1	-	-	2	1	-	1
Vrčeň	558559	2	1	-	-	-	1	-
Vrhavěč	557455	3	3	5	3	1	-	3
Vřeskovice	566055	-	1	1	-	-	-	3
Vstíř	558567	3	1	3	2	4	3	1
Všehrady	566497	-	-	-	1	-	-	-
Všekary	566071	3	-	1	1	-	-	-
Všenice	566799	-	2	2	-	1	1	1
Všepadly	554448	-	-	-	-	-	-	-
Všeruby	554456	1	1	4	-	2	-	-
Všeruby	559628	-	15	8	11	7	16	7
Výrov	566969	3	1	-	1	-	3	1
Vysoká Libyně	530280	-	-	-	-	-	-	-
Zadní Chodov	541362	-	-	1	-	-	-	-
Zahořany	554464	1	3	4	3	2	1	1
Zahrádka	578827	-	1	-	1	1	1	1
Záchlumí	541664	-	3	-	1	-	-	1
Zavlekov	557463	-	3	-	-	-	-	3
Zbiroh	560260	5	4	4	3	9	5	1
Zborovy	578312	-	1	-	-	-	-	-
Zbůch	559661	3	10	11	2	7	4	2

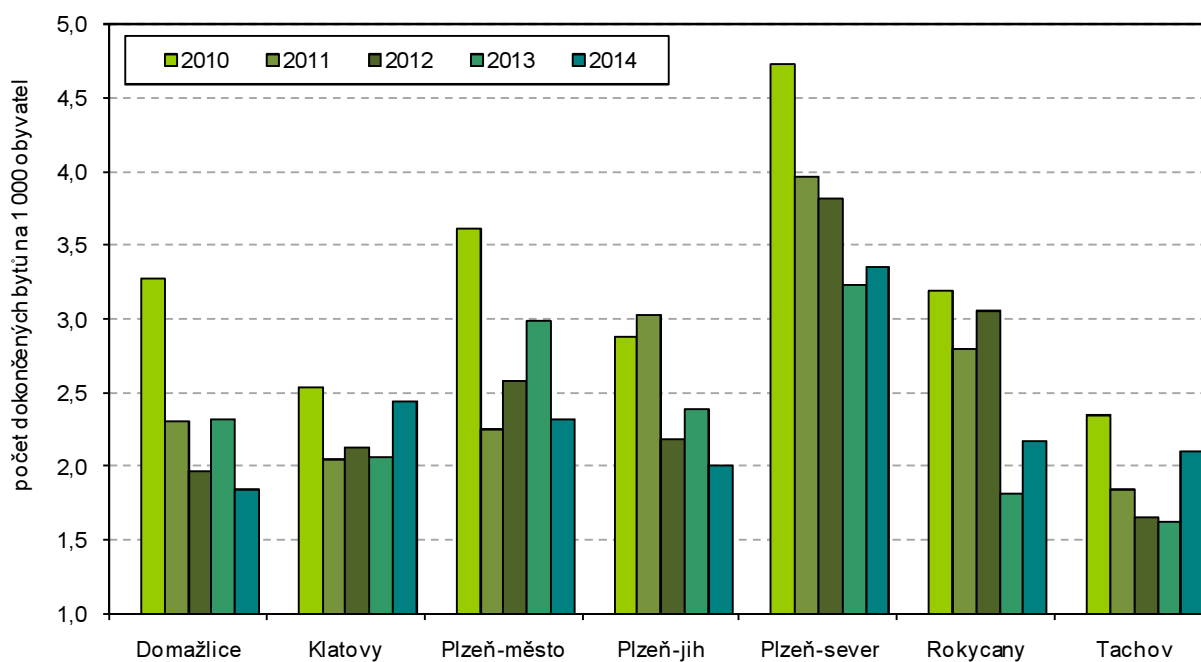
Vývoj počtu dokončených bytů

Tab. 6 Vývoj počtu dokončených bytů

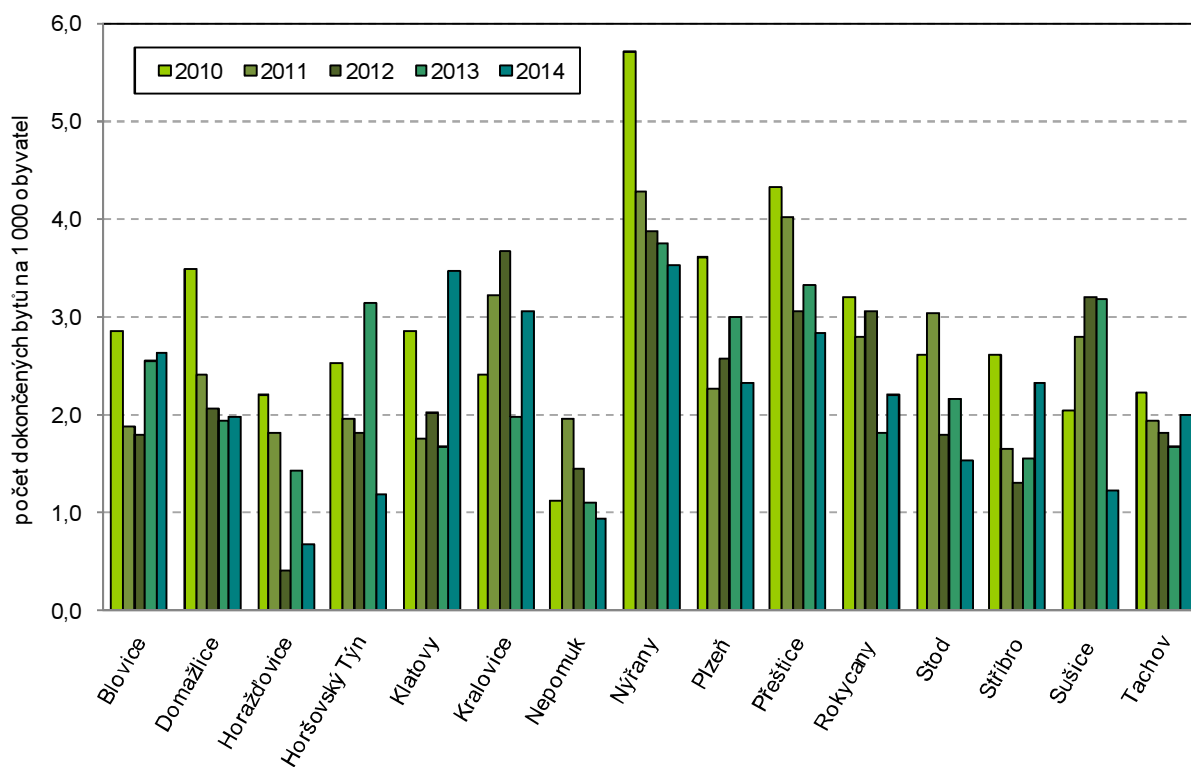
Název obce	Kód obce	dokončení						
		2008	2009	2010	2011	2012	2013	2014
Zdemyslice	558583	1	2	2	1	5	1	2
Zemětice	558591	1	1	-	1	2	-	-
Zhoř	541460	1	-	-	-	1	-	-
Zruč-Senec	559679	32	20	15	10	23	8	20
Zvíkovec	541061	-	-	1	1	-	-	1
Žákava	530182	-	2	2	3	1	-	1
Ždánov	554472	-	-	1	1	1	-	-
Ždírec	558605	-	3	2	-	-	1	2
Železná Ruda	557528	50	85	20	12	8	17	60
Žihle	559695	2	2	4	2	1	-	1
Žihobce	557536	1	3	1	1	1	-	-
Žichovice	557544	2	14	-	-	-	-	2
Žilov	559709	1	-	3	-	-	2	-
Žinkovy	558630	-	1	-	3	1	1	1
Životice	540137	-	-	-	-	-	-	-

## Vývoj počtu dokončených bytů

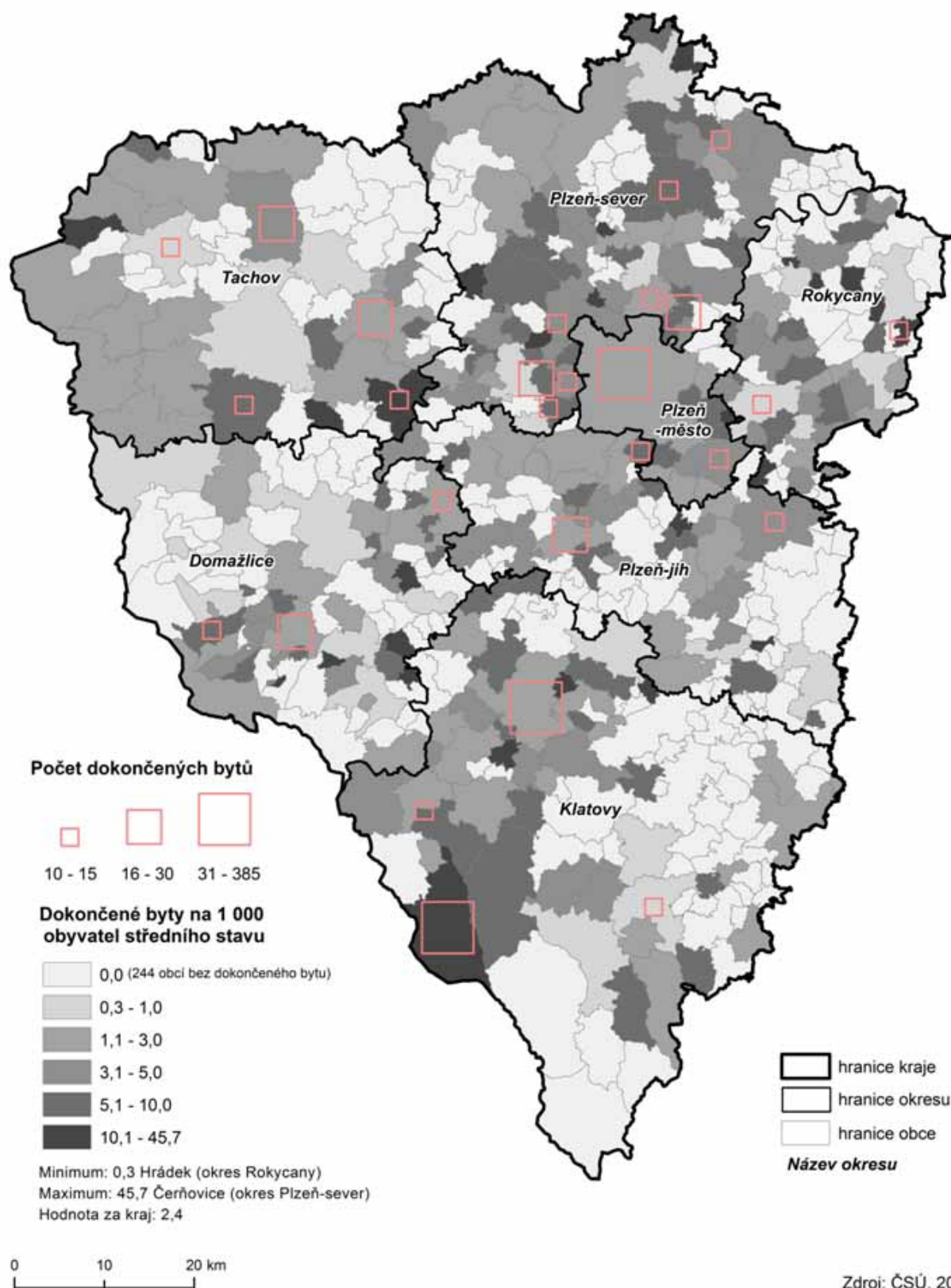
### Intenzita bytové výstavby v okresech Plzeňského kraje v letech 2010 až 2014



### Intenzita bytové výstavby ve SO ORP Plzeňského kraje v letech 2010 až 2014



## Intenzita bytové výstavby v obcích Plzeňského kraje v roce 2014





**ČÍSELNÍKY ÚZEMNÍCH CELKŮ  
V PLZEŇSKÉM KRAJI  
(k 1. 1. 2015)**

## Číselník částí obcí

Název části obce (CO)	Kód CO	Název obce (ZUJ)	Kód ZUJ	Název správního obvodu obce s pověřeným obecním úřadem	Kód SO POU	Název správního obvodu obce s rozšířenou působností (SO ORP)	Kód SO ORP	Název okresu (LAU)	Kód LAU
Albrechtice	159697	Sušice	557153	Sušice	32142	Sušice	3214	Klatovy	CZ0322
Alžbětín	196070	Železná Ruda	557528	Nýrsko	32052	Klatovy	3205	Klatovy	CZ0322
Andělice	197891	Dolany	556106	Klatovy	32051	Klatovy	3205	Klatovy	CZ0322
Annín	026514	Dlouhá Ves	556076	Sušice	32142	Sušice	3214	Klatovy	CZ0322
Babice	041378	Hostouň	553689	Poběžovice	32023	Domažlice	3202	Domažlice	CZ0321
Babice	064572	Kbel	557871	Přeštice	32101	Přeštice	3210	Plzeň-jih	CZ0324
Babin	041874	Horažďovice	556254	Horažďovice	32031	Horažďovice	3203	Klatovy	CZ0322
Babina	121509	Plasy	559351	Plasy	32063	Kralovice	3206	Plzeň-sever	CZ0325
Babylon	000710	Babylon	553433	Domažlice	32021	Domažlice	3202	Domažlice	CZ0321
Balková	167061	Tis u Blatna	559482	Kralovice	32061	Kralovice	3206	Plzeň-sever	CZ0325
Balkovy	028339	Dolany	556106	Klatovy	32051	Klatovy	3205	Klatovy	CZ0322
Bdeněves	071978	Bdeněves	566756	Město Touškov	32081	Nýřany	3208	Plzeň-sever	CZ0325
Běhařov	001392	Běhařov	541842	Klatovy	32051	Klatovy	3205	Klatovy	CZ0322
Bělá nad Radbuzou	001627	Bělá nad Radbuzou	553441	Poběžovice	32023	Domažlice	3202	Domažlice	CZ0321
Benešovice	002534	Benešovice	560723	Stříbro	32132	Stříbro	3213	Tachov	CZ0327
Beňovy	065994	Klatovy	555771	Klatovy	32051	Klatovy	3205	Klatovy	CZ0322
Bernartice	002704	Stráž	561207	Bor	32151	Tachov	3215	Tachov	CZ0327
Bernartice	008214	Kolinec	556467	Sušice	32142	Sušice	3214	Klatovy	CZ0322
Bešetin	300365	Žihobce	557536	Sušice	32142	Sušice	3214	Klatovy	CZ0322
Běšiny	003310	Běšiny	555797	Klatovy	32051	Klatovy	3205	Klatovy	CZ0322
Bezděkov	003484	Bezděkov	555801	Klatovy	32051	Klatovy	3205	Klatovy	CZ0322
Bezděkov	003531	Hradiště	557749	Nepomuk	32071	Nepomuk	3207	Plzeň-jih	CZ0324
Bezděkov	024708	Bor	560758	Bor	32151	Tachov	3215	Tachov	CZ0327
Bezděkov	136344	Bezděkov	541095	Radnice	32111	Rokycany	3211	Rokycany	CZ0326
Bezděkov	170658	Třemešné	561304	Bor	32151	Tachov	3215	Tachov	CZ0327
Bezděkov	197882	Svíhov	557200	Klatovy	32051	Klatovy	3205	Klatovy	CZ0322
Bezděkovec	094544	Mileč	558052	Nepomuk	32071	Nepomuk	3207	Plzeň-jih	CZ0324
Bezděkovské Předměstí	405345	Domažlice	553425	Domažlice	32021	Domažlice	3202	Domažlice	CZ0321
Bezdružice	003697	Bezdružice	560740	Bezdružice	32131	Stříbro	3213	Tachov	CZ0327
Bezemin	017370	Cebiv	560782	Bezdružice	32131	Stříbro	3213	Tachov	CZ0327
Bezpravovice	054607	Chudenice	556378	Klatovy	32051	Klatovy	3205	Klatovy	CZ0322
Bezvěrov	003841	Bezvěrov	558656	Manětín	32062	Kralovice	3206	Plzeň-sever	CZ0325
Bílá Skála	166448	Terešov	566802	Zbírův	32113	Rokycany	3211	Rokycany	CZ0326
Bílenice	004189	Žihobce	557536	Sušice	32142	Sušice	3214	Klatovy	CZ0322
Bílešín	309168	Tachov	560715	Tachov	32153	Tachov	3215	Tachov	CZ0327
Bílou	004391	Bílou	530239	Kralovice	32061	Kralovice	3206	Plzeň-sever	CZ0325
Bíluky	092410	Měčín	556637	Klatovy	32051	Klatovy	3205	Klatovy	CZ0322
Biřkov	075825	Biřkov	578088	Klatovy	32051	Klatovy	3205	Klatovy	CZ0322
Biskoupky	146340	Sebečice	560146	Radnice	32111	Rokycany	3211	Rokycany	CZ0326
Bitov	134520	Přehýšov	559393	Nýřany	32082	Nýřany	3208	Plzeň-sever	CZ0325
Blahousty	034398	Erpužice	560855	Stříbro	32132	Stříbro	3213	Tachov	CZ0327
Blata	108430	Nýrsko	556831	Nýrsko	32052	Klatovy	3205	Klatovy	CZ0322
Blatnice	005304	Blatnice	558672	Nýřany	32082	Nýřany	3208	Plzeň-sever	CZ0325
Blažim	116025	Blažim	566764	Všeruby	32084	Nýřany	3208	Plzeň-sever	CZ0325
Bližanovy	087581	Plánice	556955	Plánice	32053	Klatovy	3205	Klatovy	CZ0322
Bližejov	005622	Bližejov	553450	Horšovský Týn	32041	Horšovský Týn	3204	Domažlice	CZ0321
Blovice	406457	Blovice	557587	Blovice	32011	Blovice	3201	Plzeň-jih	CZ0324
Bohdašice	026522	Dlouhá Ves	556076	Sušice	32142	Sušice	3214	Klatovy	CZ0322
Bohušov	005762	Blovice	557587	Blovice	32011	Blovice	3201	Plzeň-jih	CZ0324
Bohy	071901	Bohy	566471	Kralovice	32061	Kralovice	3206	Plzeň-sever	CZ0325
Bojanovice	137090	Rabí	557013	Sušice	32142	Sušice	3214	Klatovy	CZ0322
Boječnice	007293	Bor	560758	Bor	32151	Tachov	3215	Tachov	CZ0327
Bolešiny	007129	Bolešiny	555835	Klatovy	32051	Klatovy	3205	Klatovy	CZ0322
Bolevec	122122	Plzeň	554791	Plzeň	32091	Plzeň	3209	Plzeň-město	CZ0323
Bolkov	141887	Bolkov	540463	Přeštice	32101	Přeštice	3210	Plzeň-jih	CZ0324
Boněnov	093998	Chodová Planá	560901	Planá	32152	Tachov	3215	Tachov	CZ0327
Boněnice	110264	Stráž	561207	Bor	32151	Tachov	3215	Tachov	CZ0327
Bonětičky	110272	Stráž	561207	Bor	32151	Tachov	3215	Tachov	CZ0327
Bor	007307	Bor	560758	Bor	32151	Tachov	3215	Tachov	CZ0327
Borek	002712	Stráž	561207	Bor	32151	Tachov	3215	Tachov	CZ0327
Borek	071919	Kozojedy	559041	Kralovice	32061	Kralovice	3206	Plzeň-sever	CZ0325
Borek	140821	Rokycany	559717	Rokycany	32112	Rokycany	3211	Rokycany	CZ0326
Borovany	007315	Bor	560758	Bor	32151	Tachov	3215	Tachov	CZ0327
Borovice	147320	Horšovský Týn	553671	Horšovský Týn	32041	Horšovský Týn	3204	Domažlice	CZ0321
Borovno	007901	Borovno	566705	Spálené Poříčí	32012	Blovice	3201	Plzeň-jih	CZ0324
Borovy	007943	Borovy	542156	Přeštice	32101	Přeštice	3210	Plzeň-jih	CZ0324
Bořice	008184	Zahořany	554464	Domažlice	32021	Domažlice	3202	Domažlice	CZ0321
Bořkovy	008222	Kolinec	556467	Sušice	32142	Sušice	3214	Klatovy	CZ0322
Boubín	180335	Horažďovice	556254	Horažďovice	32031	Horažďovice	3203	Klatovy	CZ0322
Bozdíš	170062	Meclov	553913	Horšovský Týn	32041	Horšovský Týn	3204	Domažlice	CZ0321
Božkov	122297	Plzeň	554791	Plzeň	32091	Plzeň	3209	Plzeň-město	CZ0323
Božkovy	094498	Milavče	553948	Domažlice	32021	Domažlice	3202	Domažlice	CZ0321
Božtěšice	182681	Strážov	557137	Klatovy	32051	Klatovy	3205	Klatovy	CZ0322
Bradné	018201	Čachrov	555941	Klatovy	32051	Klatovy	3205	Klatovy	CZ0322
Braničkov	197955	Velhartice	557366	Sušice	32142	Sušice	3214	Klatovy	CZ0322
Branišov	027847	Kdyně	553786	Kdyně	32022	Domažlice	3202	Domažlice	CZ0321
Branka	036960	Halže	560863	Tachov	32153	Tachov	3215	Tachov	CZ0327
Brdo	091456	Manětín	559202	Manětín	32062	Kralovice	3206	Plzeň-sever	CZ0325

# Číselník částí obcí

1. pokračování

Název části obce (CO)	Kód CO	Název obce (ZUJ)	Kód ZUJ	Název správního obvodu obce s pověřeným obecním úřadem	Kód SO POU	Název správního obvodu obce s rozšířenou působností (SO ORP)	Kód SO ORP	Název okresu (LAU)	Kód LAU
Brnířov	009954	Brnířov	566136	Kdyně	32022	Domažlice	3202	Domažlice	CZ0321
Brod	068390	Kolinec	556467	Sušice	32142	Sušice	3214	Klatovy	CZ0322
Brod nad Tichou	012653	Brod nad Tichou	541605	Planá	32152	Tachov	3215	Tachov	CZ0327
Brod u Stříbra	012661	Kladruby	560928	Stříbro	32132	Stříbro	3213	Tachov	CZ0327
Brodslavly	071927	Brodslavly	566489	Kralovice	32061	Kralovice	3206	Plzeň-sever	CZ0325
Broumov	189561	Broumov	541401	Planá	32152	Tachov	3215	Tachov	CZ0327
Brťi	182699	Strážov	557137	Klatovy	32051	Klatovy	3205	Klatovy	CZ0322
Brůdek	013048	Všeruby	554456	Kdyně	32022	Domažlice	3202	Domažlice	CZ0321
Břasy	013510	Břasy	559725	Radnice	32111	Rokycany	3211	Rokycany	CZ0326
Břetětice	109002	Petrovice u Sušice	556921	Sušice	32142	Sušice	3214	Klatovy	CZ0322
Břetislav	067920	Konstantinovy Lázně	560952	Bezručice	32131	Stříbro	3213	Tachov	CZ0327
Břeží	018023	Ctiboř	579459	Tachov	32153	Tachov	3215	Tachov	CZ0327
Břeží	018210	Čachrov	555941	Klatovy	32051	Klatovy	3205	Klatovy	CZ0322
Břeží	092355	Meclov	553913	Horšovský Týn	32041	Horšovský Týn	3204	Domažlice	CZ0321
Břeží	119261	Pernarec	559334	Město Touškov	32081	Nýřany	3208	Plzeň-sever	CZ0325
Břeží	197084	Žinkov	558630	Nepomuk	32071	Nepomuk	3207	Plzeň-jih	CZ0324
Břežín	101940	Nečtiny	559261	Manětín	32062	Kralovice	3206	Plzeň-sever	CZ0325
Březina	014061	Březina	559733	Rokycany	32112	Rokycany	3211	Rokycany	CZ0326
Březany	014893	Březany	541923	Horažďovice	32031	Horažďovice	3203	Klatovy	CZ0322
Břizsko	015091	Kozojedy	559041	Kralovice	32061	Kralovice	3206	Plzeň-sever	CZ0325
Buč	150819	Bezvérov	558656	Manětín	32062	Kralovice	3206	Plzeň-sever	CZ0325
Buček	032964	Kožlany	559067	Kralovice	32061	Kralovice	3206	Plzeň-sever	CZ0325
Buči	015148	Buči	558699	Tiemošná	32083	Nýřany	3208	Plzeň-sever	CZ0325
Budeč	023621	Úněšov	559563	Všeruby	32084	Nýřany	3208	Plzeň-sever	CZ0325
Budětice	015300	Budětice	555894	Sušice	32142	Sušice	3214	Klatovy	CZ0322
Budislavice	097187	Mladý Smolivec	558061	Nepomuk	32071	Nepomuk	3207	Plzeň-jih	CZ0324
Bujesily	015725	Bujesily	559741	Radnice	32111	Rokycany	3211	Rokycany	CZ0326
Buková	015784	Mezholezy (dříve okres Horšovský Týn)	553930	Horšovský Týn	32041	Horšovský Týn	3204	Domažlice	CZ0321
Buková	026328	Dlažov	556068	Klatovy	32051	Klatovy	3205	Klatovy	CZ0322
Buková	093165	Buková	546372	Přeštice	32101	Přeštice	3210	Plzeň-jih	CZ0324
Bukovec	015938	Bukovec	553506	Holíšov	32122	Stod	3212	Domažlice	CZ0321
Bukovec	122700	Plzeň	554791	Plzeň	32091	Plzeň	3209	Plzeň-město	CZ0323
Bukovina	016039	Kralovice	559075	Kralovice	32061	Kralovice	3206	Plzeň-sever	CZ0325
Bukovník	016136	Bukovník	530085	Sušice	32142	Sušice	3214	Klatovy	CZ0322
Buršice	068403	Kolinec	556467	Sušice	32142	Sušice	3214	Klatovy	CZ0322
Bušovice	016331	Bušovice	559750	Rokycany	32112	Rokycany	3211	Rokycany	CZ0326
Butov	185370	Stříbro	561215	Stříbro	32132	Stříbro	3213	Tachov	CZ0327
Bystré	067601	Mochtín	556718	Klatovy	32051	Klatovy	3205	Klatovy	CZ0322
Bystrice	001635	Bělá nad Radbuzou	553441	Poběžovice	32023	Domažlice	3202	Domažlice	CZ0321
Bystrice nad Úhlavou	017086	Nýrsko	556831	Nýrsko	32052	Klatovy	3205	Klatovy	CZ0322
Byšov	197921	Chudenice	556378	Klatovy	32051	Klatovy	3205	Klatovy	CZ0322
Bzí	017302	Letiny	557951	Blovice	32011	Blovice	3201	Plzeň-jih	CZ0324
Capartice	066052	Klenčí pod Čerchovem	553794	Domažlice	32021	Domažlice	3202	Domažlice	CZ0321
Cebiv	017388	Cebiv	560782	Bezručice	32131	Stříbro	3213	Tachov	CZ0327
Cekov	017442	Cekov	559768	Zbiroh	32113	Rokycany	3211	Rokycany	CZ0326
Cihelna	039055	Hlavňovice	556203	Sušice	32142	Sušice	3214	Klatovy	CZ0322
Ctiboř	018031	Ctiboř	579459	Tachov	32153	Tachov	3215	Tachov	CZ0327
Čachrov	018228	Čachrov	555941	Klatovy	32051	Klatovy	3205	Klatovy	CZ0322
Částkov	018562	Částkov	560804	Tachov	32153	Tachov	3215	Tachov	CZ0327
Částkov	161365	Petrovice u Sušice	556921	Sušice	32142	Sušice	3214	Klatovy	CZ0322
Častonice	039063	Hlavňovice	556203	Sušice	32142	Sušice	3214	Klatovy	CZ0322
Čbán	174360	Úněšov	559563	Všeruby	32084	Nýřany	3208	Plzeň-sever	CZ0325
Čečín	001643	Bělá nad Radbuzou	553441	Poběžovice	32023	Domažlice	3202	Domažlice	CZ0321
Čečkovice	007323	Bor	560758	Bor	32151	Tachov	3215	Tachov	CZ0327
Čečovice	015946	Čečovice	566080	Holíšov	32122	Stod	3212	Domažlice	CZ0321
Čečovice	018791	Čížkov	557650	Nepomuk	32071	Nepomuk	3207	Plzeň-jih	CZ0324
Čejkovy	019020	Hrádek	556301	Sušice	32142	Sušice	3214	Klatovy	CZ0322
Čelákovy	192805	Zemětice	558591	Stod	32123	Stod	3212	Plzeň-jih	CZ0324
Čeletice	039071	Hlavňovice	556203	Sušice	32142	Sušice	3214	Klatovy	CZ0322
Čeliv	067938	Kokašice	541494	Bezručice	32131	Stříbro	3213	Tachov	CZ0327
Čeminy	019437	Čeminy	558711	Město Touškov	32081	Nýřany	3208	Plzeň-sever	CZ0325
Čepice	137103	Rabí	557013	Sušice	32142	Sušice	3214	Klatovy	CZ0322
Čepinec	197092	Žinkov	558630	Nepomuk	32071	Nepomuk	3207	Plzeň-jih	CZ0324
Čermná	019704	Čermná	553514	Staňkov	32042	Horšovský Týn	3204	Domažlice	CZ0321
Čermná	019721	Hrádek	556301	Sušice	32142	Sušice	3214	Klatovy	CZ0322
Černá Hat'	097136	Mladotice	559237	Kralovice	32061	Kralovice	3206	Plzeň-sever	CZ0325
Černá Hora	001651	Bělá nad Radbuzou	553441	Poběžovice	32023	Domažlice	3202	Domažlice	CZ0321
Černá Řeka	019836	Klenčí pod Čerchovem	553794	Domažlice	32021	Domažlice	3202	Domažlice	CZ0321
Černice	025348	Chanovice	556335	Horažďovice	32031	Horažďovice	3203	Klatovy	CZ0322
Černice	490326	Plzeň	554791	Plzeň	32091	Plzeň	3209	Plzeň-město	CZ0323
Černíč	047414	Hradešice	556319	Horažďovice	32031	Horažďovice	3203	Klatovy	CZ0322
Černíkov	020192	Černíkov	553531	Klatovy	32051	Klatovy	3205	Klatovy	CZ0322
Černíkovice	032972	Černíkovice	566632	Kralovice	32061	Kralovice	3206	Plzeň-sever	CZ0325
Černošín	020401	Černošín	560812	Stříbro	32132	Stříbro	3213	Tachov	CZ0327
Černotín	026778	Dnešice	557668	Dobřany	32121	Stod	3212	Plzeň-jih	CZ0324
Černovice	015954	Černovice	566098	Holíšov	32122	Stod	3212	Domažlice	CZ0321
Čerňovice	020583	Čerňovice	530328	Město Touškov	32081	Nýřany	3208	Plzeň-sever	CZ0325
Červená	064378	Kašperské Hory	556432	Kašperské Hory	32141	Sušice	3214	Klatovy	CZ0322

## Číselník částí obcí

2. pokračování

Název části obce (CO)	Kód CO	Název obce (ZUJ)	Kód ZUJ	Název správního obvodu obce s pověřeným obecním úřadem	Kód SO POU	Název správního obvodu obce s rozšířenou působností (SO ORP)	Kód SO ORP	Název okresu (LAU)	Kód LAU
Červené Dvorce	159751	Sušice	557153	Sušice	32142	Sušice	3214	Klatovy	CZ0322
Červené Poříčí	020982	Červené Poříčí	542172	Klatovy	32051	Klatovy	3205	Klatovy	CZ0322
Červený Hrádek	021083	Plzeň	554791	Plzeň	32091	Plzeň	3209	Plzeň-město	CZ0323
Červený Újezd	191931	Zbůch	559661	Nýřany	32082	Nýřany	3208	Plzeň-sever	CZ0325
Česká Bříza	021253	Česká Bříza	558745	Třemošná	32083	Nýřany	3208	Plzeň-sever	CZ0325
Česká Doubravice	091464	Manětín	559202	Manětín	32062	Kralovice	3206	Plzeň-sever	CZ0325
Česká Kubice	021369	Česká Kubice	553549	Domažlice	32021	Domažlice	3202	Domažlice	CZ0321
České Hamry	156736	Strážov	557137	Klatovy	32051	Klatovy	3205	Klatovy	CZ0322
Čestětín	101958	Nečtiny	559261	Manětín	32062	Kralovice	3206	Plzeň-sever	CZ0325
Čičov	023515	Spálené Poříčí	558362	Spálené Poříčí	32012	Blovice	3201	Plzeň-jih	CZ0324
Čihaň	023574	Čihaň	542024	Planice	32053	Klatovy	3205	Klatovy	CZ0322
Čihaná	023639	Úněšov	559563	Všeruby	32084	Nýřany	3208	Plzeň-sever	CZ0325
Čilá	124052	Čilá	540927	Zbiroh	32113	Rokycany	3211	Rokycany	CZ0326
Čimice	023914	Čimice	578495	Sušice	32142	Sušice	3214	Klatovy	CZ0322
Činov	405787	Klatovy	555771	Klatovy	32051	Klatovy	3205	Klatovy	CZ0322
Čivice	024023	Dobříč	558770	Plasy	32063	Kralovice	3206	Plzeň-sever	CZ0325
Čížice	024031	Čížice	557641	Přeštice	32101	Přeštice	3210	Plzeň-jih	CZ0324
Čížkov	024074	Čížkov	557650	Nepomuk	32071	Nepomuk	3207	Plzeň-jih	CZ0324
Čmelíny	097977	Čmelín	578568	Nepomuk	32071	Nepomuk	3207	Plzeň-jih	CZ0324
Damětice	195944	Frymburk	578525	Sušice	32142	Sušice	3214	Klatovy	CZ0322
Damič	024651	Soběšice	557099	Sušice	32142	Sušice	3214	Klatovy	CZ0322
Damnov	024716	Bor	560758	Bor	32151	Tachov	3215	Tachov	CZ0327
Darmyšl	154733	Staré Sedlo	561193	Bor	32151	Tachov	3215	Tachov	CZ0327
Darová	013528	Brásky	559725	Radnice	32111	Rokycany	3211	Rokycany	CZ0326
Datelov	025461	Dešenice	556041	Nýrsko	32052	Klatovy	3205	Klatovy	CZ0322
Debrník	196088	Železná Ruda	557528	Nýrsko	32052	Klatovy	3205	Klatovy	CZ0322
Defurovy Lažany	025356	Chanovice	556335	Horažďovice	32031	Horažďovice	3203	Klatovy	CZ0322
Dehetná	002721	Stráž	561207	Bor	32151	Tachov	3215	Tachov	CZ0327
Dehtín	167649	Klatovy	555771	Klatovy	32051	Klatovy	3205	Klatovy	CZ0322
Děpoltice	025470	Dešenice	556041	Nýrsko	32052	Klatovy	3205	Klatovy	CZ0322
Dešenice	025640	Dešenice	556041	Nýrsko	32052	Klatovy	3205	Klatovy	CZ0322
Diana	142590	Rozvadov	561169	Bor	32151	Tachov	3215	Tachov	CZ0327
Díly	026085	Díly	553557	Domažlice	32021	Domažlice	3202	Domažlice	CZ0321
Divišov	159727	Sušice	557153	Sušice	32142	Sušice	3214	Klatovy	CZ0322
Divišovice	025488	Dešenice	556041	Nýrsko	32052	Klatovy	3205	Klatovy	CZ0322
Dlažov	026336	Dlažov	556068	Klatovy	32051	Klatovy	3205	Klatovy	CZ0322
Dlouhá Louka	089176	Lužany	558028	Přeštice	32101	Přeštice	3210	Plzeň-jih	CZ0324
Dlouhá Ves	026531	Dlouhá Ves	556076	Sušice	32142	Sušice	3214	Klatovy	CZ0322
Dlouhé Hradiště	109592	Konstantinovy Lázně	560952	Bezručice	32131	Stříbro	3213	Tachov	CZ0327
Dlouhý Újezd	026697	Dlouhý Újezd	560839	Tachov	32153	Tachov	3215	Tachov	CZ0327
Dnešice	026786	Dnešice	557668	Dobřany	32121	Stod	3212	Plzeň-jih	CZ0324
Dobrá Voda	318094	Hartmanice	556181	Sušice	32142	Sušice	3214	Klatovy	CZ0322
Dobrá Voda	406279	Klatovy	555771	Klatovy	32051	Klatovy	3205	Klatovy	CZ0322
Dobrotice	050610	Chanovice	556335	Horažďovice	32031	Horažďovice	3203	Klatovy	CZ0322
Dobršín	159638	Dobršín	530123	Sušice	32142	Sušice	3214	Klatovy	CZ0322
Dobřany	027618	Dobřany	557676	Dobřany	32121	Stod	3212	Plzeň-jih	CZ0324
Dobřemilice	077291	Čachrov	555941	Klatovy	32051	Klatovy	3205	Klatovy	CZ0322
Dobříč	027774	Dobříč	558770	Plasy	32063	Kralovice	3206	Plzeň-sever	CZ0325
Dobříkov	027855	Kdyně	553786	Kdyně	32022	Domažlice	3202	Domažlice	CZ0321
Dobřív	028002	Dobřív	559776	Rokycany	32112	Rokycany	3211	Rokycany	CZ0326
Dohalice	116378	Osvračín	554073	Staňkov	32042	Horšovský Týn	3204	Domažlice	CZ0321
Dolany	028347	Dolany	556106	Klatovy	32051	Klatovy	3205	Klatovy	CZ0322
Dolany	028398	Dolany	558788	Třemošná	32083	Nýřany	3208	Plzeň-sever	CZ0325
Dolce	044822	Dolce	539945	Přeštice	32101	Přeštice	3210	Plzeň-jih	CZ0324
Dolejší Krušec	406007	Hartmanice	556181	Sušice	32142	Sušice	3214	Klatovy	CZ0322
Dolejší Předměstí	030872	Domažlice	553425	Domažlice	32021	Domažlice	3202	Domažlice	CZ0321
Dolejší Těšov	037265	Hartmanice	556181	Sušice	32142	Sušice	3214	Klatovy	CZ0322
Dolní Bělá	028592	Dolní Bělá	558796	Plasy	32063	Kralovice	3206	Plzeň-sever	CZ0325
Dolní Dvorce	064386	Kašperské Hory	556432	Kašperské Hory	32141	Sušice	3214	Klatovy	CZ0322
Dolní Folmava	034550	Česká Kubice	553549	Domažlice	32021	Domažlice	3202	Domažlice	CZ0321
Dolní Hradiště	029149	Dolní Hradiště	558800	Kralovice	32061	Kralovice	3206	Plzeň-sever	CZ0325
Dolní Jadruž	029203	Chodský Újezd	560910	Planá	32152	Tachov	3215	Tachov	CZ0327
Dolní Jamné	029211	Bezvěrov	558656	Manětín	32062	Kralovice	3206	Plzeň-sever	CZ0325
Dolní Kamenice	043061	Holýšov	553654	Holýšov	32122	Stod	3212	Domažlice	CZ0321
Dolní Kochánov	119962	Petrovice u Sušice	556921	Sušice	32142	Sušice	3214	Klatovy	CZ0322
Dolní Kramolín	052191	Chodová Planá	560901	Planá	32152	Tachov	3215	Tachov	CZ0327
Dolní Lhota	029483	Janovice nad Úhlavou	556394	Klatovy	32051	Klatovy	3205	Klatovy	CZ0322
Dolní Lukavice	029688	Dolní Lukavice	557684	Přeštice	32101	Přeštice	3210	Plzeň-jih	CZ0324
Dolní Metelsko	044938	Horšovský Týn	553671	Horšovský Týn	32041	Horšovský Týn	3204	Domažlice	CZ0321
Dolní Plezom	116408	Ošelín	541681	Stříbro	32132	Stříbro	3213	Tachov	CZ0327
Dolní Polčice	003701	Bezručice	560740	Bezručice	32131	Stříbro	3213	Tachov	CZ0327
Dolní Sekyřany	038687	Heřmanova Huť	558869	Nýřany	32082	Nýřany	3208	Plzeň-sever	CZ0325
Dolní Staňkov	302180	Sušice	557153	Sušice	32142	Sušice	3214	Klatovy	CZ0322
Dolní Vlkyš	090816	Plzeň	554791	Plzeň	32091	Plzeň	3209	Plzeň-město	CZ0323
Dolní Výšina	318078	Obora	541443	Tachov	32153	Tachov	3215	Tachov	CZ0327
Doly	007331	Bor	560758	Bor	32151	Tachov	3215	Tachov	CZ0327
Domaslav	080292	Lestkov	561011	Planá	32152	Tachov	3215	Tachov	CZ0327
Domažličky	100722	Bolešiny	555835	Klatovy	32051	Klatovy	3205	Klatovy	CZ0322

## Číselník částí obcí

3. pokračování

Název části obce (CO)	Kód CO	Název obce (ZUJ)	Kód ZUJ	Název správního obvodu obce s pověřeným obecním úřadem	Kód SO POU	Název správního obvodu obce s rozšířenou působností (SO ORP)	Kód SO ORP	Název okresu (LAU)	Kód LAU
Domoraz	030970	Domoraz	578517	Sušice	32142	Sušice	3214	Klatovy	CZ0322
Doubrava	031143	Nýřany	559300	Nýřany	32082	Nýřany	3208	Plzeň-sever	CZ0325
Doubrava	136671	Puclice	554154	Staňkov	32042	Horšovský Týn	3204	Domažlice	CZ0321
Doubravice	101966	Nečtiny	559261	Manětín	32062	Kralovice	3206	Plzeň-sever	CZ0325
Doubravka	001660	Bělá nad Radbuzou	553441	Poběžovice	32023	Domažlice	3202	Domažlice	CZ0321
Doubravka	122670	Plzeň	554791	Plzeň	32091	Plzeň	3209	Plzeň-město	CZ0323
Doudlevice	490288	Plzeň	554791	Plzeň	32091	Plzeň	3209	Plzeň-město	CZ0323
Dožice	031461	Mladý Smolivec	558061	Nepomuk	32071	Nepomuk	3207	Plzeň-jih	CZ0324
Drahkov	031585	Drahkov	540251	Blovice	32011	Blovice	3201	Plzeň-jih	CZ0324
Drahoňův Újezd	031771	Drahoňův Újezd	530379	Zbiroh	32113	Rokycany	3211	Rokycany	CZ0326
Drahotín	031887	Drahotín	553573	Poběžovice	32023	Domažlice	3202	Domažlice	CZ0321
Dražeh	050211	Dražeh	578665	Manětín	32062	Kralovice	3206	Plzeň-sever	CZ0325
Dražonov	032115	Dražonov	553581	Domažlice	32021	Domažlice	3202	Domažlice	CZ0321
Dražky	093491	Kakejcov	579017	Rokycany	32112	Rokycany	3211	Rokycany	CZ0326
Dražovice	032336	Dražovice	566683	Sušice	32142	Sušice	3214	Klatovy	CZ0322
Drouhavec	044989	Velhartice	557366	Sušice	32142	Sušice	3214	Klatovy	CZ0322
Drslavice	171506	Klatovy	555771	Klatovy	32051	Klatovy	3205	Klatovy	CZ0322
Druztová	032701	Druztová	558834	Třemešná	32083	Nýřany	3208	Plzeň-sever	CZ0325
Dřevce	032981	Kožlany	559067	Kralovice	32061	Kralovice	3206	Plzeň-sever	CZ0325
Dubec	170666	Třemešné	561304	Bor	32151	Tachov	3215	Tachov	CZ0327
Dubová Lhota	001406	Janovice nad Úhlavou	556394	Klatovy	32051	Klatovy	3205	Klatovy	CZ0322
Dvorec	103462	Nepomuk	558109	Nepomuk	32071	Nepomuk	3207	Plzeň-jih	CZ0324
Dýšina	034282	Dýšina	558851	Plzeň	32091	Plzeň	3209	Plzeň-město	CZ0323
Ejovice	034347	Ejovice	559792	Rokycany	32112	Rokycany	3211	Rokycany	CZ0326
Erazim	100455	Mutětin	553999	Poběžovice	32023	Domažlice	3202	Domažlice	CZ0321
Erpužice	034401	Erpužice	560855	Stříbro	32132	Stříbro	3213	Tachov	CZ0327
Filipova Hora	167568	Tlumačov	554341	Domažlice	32021	Domažlice	3202	Domažlice	CZ0321
Filipova Huť	097853	Modrava	542148	Kašperské Hory	32141	Sušice	3214	Klatovy	CZ0322
Fleky	054640	Chudenín	556386	Nýrsko	32052	Klatovy	3205	Klatovy	CZ0322
Františkov	005631	Bližejov	553450	Horšovský Týn	32041	Horšovský Týn	3204	Domažlice	CZ0321
Františkova Ves	119971	Petrovice u Sušice	556921	Sušice	32142	Sušice	3214	Klatovy	CZ0322
Frymburk	195952	Frymburk	578525	Sušice	32142	Sušice	3214	Klatovy	CZ0322
Habartice	108855	Klatovy	555771	Klatovy	32051	Klatovy	3205	Klatovy	CZ0322
Habrová	406511	Dolany	558788	Třemešná	32083	Nýřany	3208	Plzeň-sever	CZ0325
Hadačka	187682	Výrov	566969	Kralovice	32061	Kralovice	3206	Plzeň-sever	CZ0325
Hadrava	054658	Chudenín	556386	Nýrsko	32052	Klatovy	3205	Klatovy	CZ0322
Háje	157333	Srbice	554260	Domažlice	32021	Domažlice	3202	Domažlice	CZ0321
Háje	184373	Řenče	558303	Preštica	32101	Preštica	3210	Plzeň-jih	CZ0324
Háje	406783	Lesná	561002	Tachov	32153	Tachov	3215	Tachov	CZ0327
Hájek	036676	Všeruby	554456	Kdyně	32022	Domažlice	3202	Domažlice	CZ0321
Halže	036978	Halže	560863	Tachov	32153	Tachov	3215	Tachov	CZ0327
Hamry	192732	Hamry	578240	Nýrsko	32052	Klatovy	3205	Klatovy	CZ0322
Hanov	080306	Lestkov	561011	Planá	32152	Tachov	3215	Tachov	CZ0327
Hartmanice	037273	Hartmanice	556181	Sušice	32142	Sušice	3214	Klatovy	CZ0322
Hašov	163830	Horšovský Týn	553671	Horšovský Týn	32041	Horšovský Týn	3204	Domažlice	CZ0321
Havlovice	037982	Domažlice	553425	Domažlice	32021	Domažlice	3202	Domažlice	CZ0321
Hedčany	032999	Kožlany	559067	Kralovice	32061	Kralovice	3206	Plzeň-sever	CZ0325
Hejná	038164	Hejná	541796	Horažďovice	32031	Horažďovice	3203	Klatovy	CZ0322
Hlavňovice	039080	Hlavňovice	556203	Sušice	32142	Sušice	3214	Klatovy	CZ0322
Hledsebe	405353	Bělá nad Radbuzou	553441	Poběžovice	32023	Domažlice	3202	Domažlice	CZ0321
Hlince	054534	Hlince	566390	Kralovice	32061	Kralovice	3206	Plzeň-sever	CZ0325
Hliněný Újezd	039209	Malý Bor	556629	Horažďovice	32031	Horažďovice	3203	Klatovy	CZ0322
Hlinné	408864	Tisová	541621	Tachov	32153	Tachov	3215	Tachov	CZ0327
Hlohová	039420	Hlohová	553620	Staňkov	32042	Horšovský Týn	3204	Domažlice	CZ0321
Hlohovčice	152901	Hlohovčice	566641	Staňkov	32042	Horšovský Týn	3204	Domažlice	CZ0321
Hlohovice	039446	Hlohovice	559806	Radnice	32111	Rokycany	3211	Rokycany	CZ0326
Hlohovičky	039454	Hlohovice	559806	Radnice	32111	Rokycany	3211	Rokycany	CZ0326
Hluboká	064661	Kdyně	553786	Kdyně	32022	Domažlice	3202	Domažlice	CZ0321
Hluboká	196843	Žihle	559695	Kralovice	32061	Kralovice	3206	Plzeň-sever	CZ0325
Hlupenov	406775	Bor	560758	Bor	32151	Tachov	3215	Tachov	CZ0327
Hnačov	121452	Hnačov	542083	Planá	32053	Klatovy	3205	Klatovy	CZ0322
Hněvnice	038695	Hněvnice	530221	Nýřany	32082	Nýřany	3208	Plzeň-sever	CZ0325
Hodoušice	108448	Nýrsko	556831	Nýrsko	32052	Klatovy	3205	Klatovy	CZ0322
Hodoviz	050229	Hvozď	558931	Manětín	32062	Kralovice	3206	Plzeň-sever	CZ0325
Hodyně	033006	Kožlany	559067	Kralovice	32061	Kralovice	3206	Plzeň-sever	CZ0325
Hojsova Stráž	040720	Železná Ruda	557528	Nýrsko	32052	Klatovy	3205	Klatovy	CZ0322
Holkovice	050628	Chanovice	556335	Horažďovice	32031	Horažďovice	3203	Klatovy	CZ0322
Holostřevy	041301	Bor	560758	Bor	32151	Tachov	3215	Tachov	CZ0327
Holoubkov	041319	Holoubkov	559814	Rokycany	32112	Rokycany	3211	Rokycany	CZ0326
Holovousy	054542	Holovousy	566730	Kralovice	32061	Kralovice	3206	Plzeň-sever	CZ0325
Holubeč	041386	Hostouň	553689	Poběžovice	32023	Domažlice	3202	Domažlice	CZ0321
Holubín	052205	Chodová Planá	560901	Planá	32152	Tachov	3215	Tachov	CZ0327
Holyně	161420	Svojšín	561258	Stříbro	32132	Stříbro	3213	Tachov	CZ0327
Holíšov	041556	Holíšov	553654	Holíšov	32122	Stod	3212	Domažlice	CZ0321
Honezovice	041751	Honezovice	540668	Stod	32123	Stod	3212	Plzeň-jih	CZ0324
Hora Svatého Václava	031895	Hora Svatého Václava	566276	Poběžovice	32023	Domažlice	3202	Domažlice	CZ0321
Horažďovice	406066	Horažďovice	556254	Horažďovice	32031	Horažďovice	3203	Klatovy	CZ0322
Horažďovická Lhota	170216	Horažďovice	556254	Horažďovice	32031	Horažďovice	3203	Klatovy	CZ0322

# Číselník částí obcí

4. pokračování

Název části obce (CO)	Kód CO	Název obce (ZUJ)	Kód ZUJ	Název správního obvodu obce s pověřeným obecním úřadem	Kód SO POU	Název správního obvodu obce s rozšířenou působností (SO ORP)	Kód SO ORP	Název okresu (LAU)	Kód LAU
Horní Bělá	042315	Horní Bělá	558877	Plasy	32063	Kralovice	3206	Plzeň-sever	CZ0325
Horní Břiza	042633	Horní Břiza	558885	Třemošná	32083	Nýřany	3208	Plzeň-sever	CZ0325
Horní Folmava	034568	Česká Kubice	553549	Domažlice	32021	Domažlice	3202	Domažlice	CZ0321
Horní Hradiště	042943	Plasy	559351	Plasy	32063	Kralovice	3206	Plzeň-sever	CZ0325
Horní Jadruž	052281	Chodský Újezd	560910	Planá	32152	Tachov	3215	Tachov	CZ0327
Horní Kamenice	043079	Horní Kamenice	553662	Holýšov	32122	Stod	3212	Domažlice	CZ0321
Horní Kozolupy	043117	Horní Kozolupy	541290	Bezručovice	32131	Stříbro	3213	Tachov	CZ0327
Horní Lhota	172278	Týnec	541885	Klatovy	32051	Klatovy	3205	Klatovy	CZ0322
Horní Lukavice	029696	Horní Lukavice	539821	Přeštice	32101	Přeštice	3210	Plzeň-jih	CZ0324
Horní Metelsko	044920	Horšovský Týn	553671	Horšovský Týn	32041	Horšovský Týn	3204	Domažlice	CZ0321
Horní Němčice	182702	Strážov	557137	Klatovy	32051	Klatovy	3205	Klatovy	CZ0322
Horní Plezom	116416	Ošelin	541681	Stříbro	32132	Stříbro	3213	Tachov	CZ0327
Horní Polžice	003719	Bezručovice	560740	Bezručovice	32131	Stříbro	3213	Tachov	CZ0327
Horní Sekyřany	038709	Heřmanova Huť	558869	Nýřany	32082	Nýřany	3208	Plzeň-sever	CZ0325
Horní Staňkov	039098	Hlavňovice	556203	Sušice	32142	Sušice	3214	Klatovy	CZ0322
Horní Výšina	036986	Halže	560863	Tachov	32153	Tachov	3215	Tachov	CZ0327
Horoušany	045934	Hostouň	553689	Poběžovice	32023	Domažlice	3202	Domažlice	CZ0321
Horská Kvilda	097861	Horská Kvilda	542091	Kašperské Hory	32141	Sušice	3214	Klatovy	CZ0322
Horšice	044831	Horšice	557722	Přeštice	32101	Přeštice	3210	Plzeň-jih	CZ0324
Horšov	044962	Horšovský Týn	553671	Horšovský Týn	32041	Horšovský Týn	3204	Domažlice	CZ0321
Horušany	151599	Soběkury	558346	Přeštice	32101	Přeštice	3210	Plzeň-jih	CZ0324
Hory Matky Boží	044997	Velhartice	557366	Sušice	32142	Sušice	3214	Klatovy	CZ0322
Hořákov	003328	Běšiny	555797	Klatovy	32051	Klatovy	3205	Klatovy	CZ0322
Hořehledy	165905	Spálené Poříčí	558362	Spálené Poříčí	32012	Blovice	3201	Plzeň-jih	CZ0324
Hořejší Krušec	037281	Hartmanice	556181	Sušice	32142	Sušice	3214	Klatovy	CZ0322
Hořejší Předměstí	030937	Domažlice	553425	Domažlice	32021	Domažlice	3202	Domažlice	CZ0321
Hořejší Těšov	037290	Hartmanice	556181	Sušice	32142	Sušice	3214	Klatovy	CZ0322
Hořice	023523	Spálené Poříčí	558362	Spálené Poříčí	32012	Blovice	3201	Plzeň-jih	CZ0324
Hořikovice	071081	Chotěšov	557838	Stod	32123	Stod	3212	Plzeň-jih	CZ0324
Hostičkov	094005	Chodová Planá	560901	Planá	32152	Tachov	3215	Tachov	CZ0327
Hostouň	045942	Hostouň	553689	Poběžovice	32023	Domažlice	3202	Domažlice	CZ0321
Hoštice	098078	Mochtín	556718	Klatovy	32051	Klatovy	3205	Klatovy	CZ0322
Hoštičky	098086	Mochtín	556718	Klatovy	32051	Klatovy	3205	Klatovy	CZ0322
Hošťka	046230	Hošťka	560898	Tachov	32153	Tachov	3215	Tachov	CZ0327
Hrad Nečtiny	101974	Nečtiny	559261	Manětín	32062	Kralovice	3206	Plzeň-sever	CZ0325
Hradčany	051721	Chlumčany	557781	Přeštice	32101	Přeštice	3210	Plzeň-jih	CZ0324
Hradec	046752	Hradec	557731	Stod	32123	Stod	3212	Plzeň-jih	CZ0324
Hradecko	047244	Kralovice	559075	Kralovice	32061	Kralovice	3206	Plzeň-sever	CZ0325
Hrádek	047279	Hrádek	556301	Sušice	32142	Sušice	3214	Klatovy	CZ0322
Hrádek	047309	Hrádek	559822	Rokycany	32112	Rokycany	3211	Rokycany	CZ0326
Hrádek	091472	Manětín	559202	Manětín	32062	Kralovice	3206	Plzeň-sever	CZ0325
Hradešice	047422	Hradešice	556319	Horažďovice	32031	Horažďovice	3203	Klatovy	CZ0322
Hradištiny	041769	Honezovice	540668	Stod	32123	Stod	3212	Plzeň-jih	CZ0324
Hradiště	005754	Blovice	557587	Blovice	32011	Blovice	3201	Plzeň-jih	CZ0324
Hradiště	008231	Kolinec	556467	Sušice	32142	Sušice	3214	Klatovy	CZ0322
Hradiště	047457	Hradiště	566179	Domažlice	32021	Domažlice	3202	Domažlice	CZ0321
Hradiště	047473	Hradiště	557749	Nepomuk	32071	Nepomuk	3207	Plzeň-jih	CZ0324
Hradiště	122343	Plzeň	554791	Plzeň	32091	Plzeň	3209	Plzeň-město	CZ0323
Hradiště	124061	Hradiště	541001	Zbiroh	32113	Rokycany	3211	Rokycany	CZ0326
Hradištská Lhotka	047571	Blovice	557587	Blovice	32011	Blovice	3201	Plzeň-jih	CZ0324
Hradištský Újezd	047589	Blovice	557587	Blovice	32011	Blovice	3201	Plzeň-jih	CZ0324
Hracholusky	174173	Úlice	559555	Město Touškov	32081	Nýřany	3208	Plzeň-sever	CZ0325
Hráz	092436	Měčín	556637	Klatovy	32051	Klatovy	3205	Klatovy	CZ0322
Hromnice	048321	Hromnice	558915	Třemošná	32083	Nýřany	3208	Plzeň-sever	CZ0325
Hřešihlavy	048976	Kladruby	559920	Radnice	32111	Rokycany	3211	Rokycany	CZ0326
Hřichovice	049034	Zahořany	554464	Domažlice	32021	Domažlice	3202	Domažlice	CZ0321
Hubenov	042323	Horní Bělá	558877	Plasy	32063	Kralovice	3206	Plzeň-sever	CZ0325
Hubenov	405892	Běšiny	555797	Klatovy	32051	Klatovy	3205	Klatovy	CZ0322
Humpolec	159719	Sušice	557153	Sušice	32142	Sušice	3214	Klatovy	CZ0322
Hunčice	049476	Líšňany	559172	Město Touškov	32081	Nýřany	3208	Plzeň-sever	CZ0325
Hůrka	406112	Předslav	557005	Klatovy	32051	Klatovy	3205	Klatovy	CZ0322
Hůrky	049646	Hůrky	559849	Rokycany	32112	Rokycany	3211	Rokycany	CZ0326
Hůrky	190152	Zahrádka	578827	Všeruby	32084	Nýřany	3208	Plzeň-sever	CZ0325
Hvizdalka	057126	Janovice nad Úhlavou	556394	Klatovy	32051	Klatovy	3205	Klatovy	CZ0322
Hvozd	050237	Hvozd	558931	Manětín	32062	Kralovice	3206	Plzeň-sever	CZ0325
Hvoždany	097454	Hvoždany	566331	Poběžovice	32023	Domažlice	3202	Domažlice	CZ0321
Hvoždany	174378	Úněšov	559563	Všeruby	32084	Nýřany	3208	Plzeň-sever	CZ0325
Hyršov	050423	Všeruby	554456	Kdyně	32022	Domažlice	3202	Domažlice	CZ0321
Chaloupky	405795	Klatovy	555771	Klatovy	32051	Klatovy	3205	Klatovy	CZ0322
Chalupy	050431	Všeruby	554456	Kdyně	32022	Domažlice	3202	Domažlice	CZ0321
Chalupy	192813	Zemětice	558591	Stod	32123	Stod	3212	Plzeň-jih	CZ0324
Chamutice	119989	Petrovice u Sušice	556921	Sušice	32142	Sušice	3214	Klatovy	CZ0322
Chanovice	050636	Chanovice	556335	Horažďovice	32031	Horažďovice	3203	Klatovy	CZ0322
Cheznovice	051136	Cheznovice	559857	Rokycany	32112	Rokycany	3211	Rokycany	CZ0326
Chlístov	051322	Chlístov	556343	Klatovy	32051	Klatovy	3205	Klatovy	CZ0322
Chloumek	064297	Kasejovice	557862	Nepomuk	32071	Nepomuk	3207	Plzeň-jih	CZ0324
Chlum	037303	Hartmanice	556181	Sušice	32142	Sušice	3214	Klatovy	CZ0322
Chlum	051519	Chlum	557773	Blovice	32011	Blovice	3201	Plzeň-jih	CZ0324

# Číselník částí obcí

5. pokračování

Název části obce (CO)	Kód CO	Název obce (ZUJ)	Kód ZUJ	Název správního obvodu obce s pověřeným obecním úřadem	Kód SO POU	Název správního obvodu obce s rozšířenou působností (SO ORP)	Kód SO ORP	Název okresu (LAU)	Kód LAU
Chlum	051527	Chlum	540803	Radnice	32111	Rokycany	3211	Rokycany	CZ0326
Chlumánky	406490	Vítejn	540706	Blovice	32011	Blovice	3201	Plzeň-jih	CZ0324
Chlumčany	051730	Chlumčany	557781	Preštice	32101	Preštice	3210	Plzeň-jih	CZ0324
Chlumská	059510	Ježovy	541753	Klatovy	32051	Klatovy	3205	Klatovy	CZ0322
Chlumy	051853	Chlumy	540307	Nepomuk	32071	Nepomuk	3207	Plzeň-jih	CZ0324
Chmelná	406201	Sušice	557153	Sušice	32142	Sušice	3214	Klatovy	CZ0322
Chocenice	051985	Chocenice	557803	Blovice	32011	Blovice	3201	Plzeň-jih	CZ0324
Chocenská Lhota	052001	Chocenice	557803	Blovice	32011	Blovice	3201	Plzeň-jih	CZ0324
Chocenský Újezd	052019	Letiny	557951	Blovice	32011	Blovice	3201	Plzeň-jih	CZ0324
Chockov	081353	Lhotka u Radnic	559946	Radnice	32111	Rokycany	3211	Rokycany	CZ0326
Chocomyšl	052108	Chocomyšl	553727	Domažlice	32021	Domažlice	3202	Domažlice	CZ0321
Chodov	052132	Chodov	553735	Domažlice	32021	Domažlice	3202	Domažlice	CZ0321
Chodová Planá	052213	Chodová Planá	560901	Planá	32152	Tachov	3215	Tachov	CZ0327
Chodská Lhota	052256	Chodská Lhota	553743	Kdyně	32022	Domažlice	3202	Domažlice	CZ0321
Chodský Újezd	052299	Chodský Újezd	560910	Planá	32152	Tachov	3215	Tachov	CZ0327
Chomle	177580	Chomle	541141	Radnice	32111	Rokycany	3211	Rokycany	CZ0326
Chotěšov	053139	Velhartice	557366	Sušice	32142	Sušice	3214	Klatovy	CZ0322
Chotěšov	053163	Chotěšov	557838	Stod	32123	Stod	3212	Plzeň-jih	CZ0324
Chotěšovičky	122823	Pňovany	559377	Město Touškov	32081	Nýřany	3208	Plzeň-sever	CZ0325
Chotětín	031780	Zbiroh	560260	Zbiroh	32113	Rokycany	3211	Rokycany	CZ0326
Chotíkov	053279	Chotíkov	558940	Město Touškov	32081	Nýřany	3208	Plzeň-sever	CZ0325
Chotiměř	005649	Blížejev	553450	Horšovský Týn	32041	Horšovský Týn	3204	Domažlice	CZ0321
Chotiná	048330	Hromnice	558915	Tiemošná	32083	Nýřany	3208	Plzeň-sever	CZ0325
Chouzovy	054941	Chválenice	557846	Starý Plzenec	32092	Plzeň	3209	Plzeň-město	CZ0323
Chrančovice	053678	Všeruby	559628	Všeruby	32084	Nýřany	3208	Plzeň-sever	CZ0325
Chrást	053783	Chrást	558966	Plzeň	32091	Plzeň	3209	Plzeň-město	CZ0323
Chrastavice	053902	Chrastavice	553751	Domažlice	32021	Domažlice	3202	Domažlice	CZ0321
Chrátov	053686	Všeruby	559628	Všeruby	32084	Nýřany	3208	Plzeň-sever	CZ0325
Chrášťovice	097144	Mladotice	559237	Kralovice	32061	Kralovice	3206	Plzeň-sever	CZ0325
Chřebřany	181625	Vidice	554421	Horšovský Týn	32041	Horšovský Týn	3204	Domažlice	CZ0321
Chřepice	018236	Čachrov	555941	Klatovy	32051	Klatovy	3205	Klatovy	CZ0322
Chříč	054551	Chříč	558974	Kralovice	32061	Kralovice	3206	Plzeň-sever	CZ0325
Chudeč	029220	Bezvěrov	558656	Manětín	32062	Kralovice	3206	Plzeň-sever	CZ0325
Chudenice	054615	Chudenice	556378	Klatovy	32051	Klatovy	3205	Klatovy	CZ0322
Chudenín	054666	Chudenín	556386	Nýrsko	32052	Klatovy	3205	Klatovy	CZ0322
Chválenice	054950	Chválenice	557846	Starý Plzenec	32092	Plzeň	3209	Plzeň-město	CZ0323
Chvalšovice	077305	Čachrov	555941	Klatovy	32051	Klatovy	3205	Klatovy	CZ0322
Chynín	196231	Čížkov	557650	Nepomuk	32071	Nepomuk	3207	Plzeň-jih	CZ0324
Jablečno	055875	Zbiroh	560260	Zbiroh	32113	Rokycany	3211	Rokycany	CZ0326
Jadruž	178705	Stráž	561207	Bor	32151	Tachov	3215	Tachov	CZ0327
Janov	406848	Kočov	541559	Planá	32152	Tachov	3215	Tachov	CZ0327
Janovice	026549	Dlouhá Ves	556076	Sušice	32142	Sušice	3214	Klatovy	CZ0322
Janovice nad Úhlavou	057134	Janovice nad Úhlavou	556394	Klatovy	32051	Klatovy	3205	Klatovy	CZ0322
Jarkovice	406244	Velhartice	557366	Sušice	32142	Sušice	3214	Klatovy	CZ0322
Jarov	057606	Jarov	578541	Blovice	32011	Blovice	3201	Plzeň-jih	CZ0324
Jarov	057622	Jarov	558982	Plasy	32063	Kralovice	3206	Plzeň-sever	CZ0325
Javor	172286	Javor	541869	Klatovy	32051	Klatovy	3205	Klatovy	CZ0322
Javorná	057771	Čachrov	555941	Klatovy	32051	Klatovy	3205	Klatovy	CZ0322
Javoří	037311	Hartmanice	556181	Sušice	32142	Sušice	3214	Klatovy	CZ0322
Javoří	124222	Kolinec	556467	Sušice	32142	Sušice	3214	Klatovy	CZ0322
Javoříčko	406040	Hlavňovice	556203	Sušice	32142	Sušice	3214	Klatovy	CZ0322
Javoříčko	406171	Strážov	557137	Klatovy	32051	Klatovy	3205	Klatovy	CZ0322
Jedvaniny	101982	Nečtiny	559261	Manětín	32062	Kralovice	3206	Plzeň-sever	CZ0325
Jelenov	406121	Rejšejn	557021	Kašperské Hory	32141	Sušice	3214	Klatovy	CZ0322
Jemnice	167207	Tisová	541621	Tachov	32153	Tachov	3215	Tachov	CZ0327
Jenikovice	170071	Meclov	553913	Horšovský Týn	32041	Horšovský Týn	3204	Domažlice	CZ0321
Jesení	018244	Čachrov	555941	Klatovy	32051	Klatovy	3205	Klatovy	CZ0322
Jetenovice	179523	Velký Bor	557382	Horažďovice	32031	Horažďovice	3203	Klatovy	CZ0322
Jezerce	165344	Stříbro	561215	Stříbro	32132	Stříbro	3213	Tachov	CZ0327
Jezná	174181	Úlice	559555	Město Touškov	32081	Nýřany	3208	Plzeň-sever	CZ0325
Ježovy	059528	Ježovy	541753	Klatovy	32051	Klatovy	3205	Klatovy	CZ0322
Jindřichova Hora	019844	Klenčí pod Čerchovem	553794	Domažlice	32021	Domažlice	3202	Domažlice	CZ0321
Jindřichovice	091049	Kolinec	556467	Sušice	32142	Sušice	3214	Klatovy	CZ0322
Jino	020991	Švihov	557200	Klatovy	32051	Klatovy	3205	Klatovy	CZ0322
Jiříčná	119997	Petrovice u Sušice	556921	Sušice	32142	Sušice	3214	Klatovy	CZ0322
Jivjany	179647	Velký Malahov	554413	Horšovský Týn	32041	Horšovský Týn	3204	Domažlice	CZ0321
Jižní Předměstí	406368	Plzeň	554791	Plzeň	32091	Plzeň	3209	Plzeň-město	CZ0323
Kaceřov	061581	Kaceřov	558991	Tiemošná	32083	Nýřany	3208	Plzeň-sever	CZ0325
Kadešice	142328	Žihobce	557536	Sušice	32142	Sušice	3214	Klatovy	CZ0322
Kakejcov	093505	Kakejcov	579017	Rokycany	32112	Rokycany	3211	Rokycany	CZ0326
Kal	065986	Klatovy	555771	Klatovy	32051	Klatovy	3205	Klatovy	CZ0322
Kalec	196851	Žihle	559695	Kralovice	32061	Kralovice	3206	Plzeň-sever	CZ0325
Kaliště	021008	Švihov	557200	Klatovy	32051	Klatovy	3205	Klatovy	CZ0322
Kámen	075833	Křenice	556505	Klatovy	32051	Klatovy	3205	Klatovy	CZ0322
Kamenec	062405	Kamenec	566811	Radnice	32111	Rokycany	3211	Rokycany	CZ0326
Kamenná Hora	101991	Nečtiny	559261	Manětín	32062	Kralovice	3206	Plzeň-sever	CZ0325
Kamenný Újezd	062961	Kamenný Újezd	541150	Rokycany	32112	Rokycany	3211	Rokycany	CZ0326
Kamenný Újezd	108472	Nýřany	559300	Nýřany	32082	Nýřany	3208	Plzeň-sever	CZ0325

# Číselník částí obcí

6. pokračování

Název části obce (CO)	Kód CO	Název obce (ZUJ)	Kód ZUJ	Název správního obvodu obce s pověřeným obecním úřadem	Kód SO POU	Název správního obvodu obce s rozšířenou působností (SO ORP)	Kód SO ORP	Název okresu (LAU)	Kód LAU
Kamýk	164577	Švihov	557200	Klatovy	32051	Klatovy	3205	Klatovy	CZ0322
Kamýk	406759	Bezručice	560740	Bezručice	32131	Stříbro	3213	Tachov	CZ0327
Kanice	062995	Kanice	566144	Domažlice	32021	Domažlice	3202	Domažlice	CZ0321
Kaničky	063011	Kaničky	553778	Domažlice	32021	Domažlice	3202	Domažlice	CZ0321
Karlo	152692	Spálené Poříčí	558362	Spálené Poříčí	32012	Blovice	3201	Plzeň-jih	CZ0324
Karlova Hut'	151149	Bělá nad Radbuzou	553441	Poběžovice	32023	Domažlice	3202	Domažlice	CZ0321
Karlovoce	197939	Kejnice	541826	Horažďovice	32031	Horažďovice	3203	Klatovy	CZ0322
Kařez	064220	Kařez	559903	Zbiroh	32113	Rokycany	3211	Rokycany	CZ0326
Kařízek	406601	Kařízek	530361	Zbiroh	32113	Rokycany	3211	Rokycany	CZ0326
Kasejovice	064301	Kasejovice	557862	Nepomuk	32071	Nepomuk	3207	Plzeň-jih	CZ0324
Kašovice	019739	Hrádek	556301	Sušice	32142	Sušice	3214	Klatovy	CZ0322
Kašperské Hory	064394	Kašperské Hory	556432	Kašperské Hory	32141	Sušice	3214	Klatovy	CZ0322
Kavřík	064408	Kašperské Hory	556432	Kašperské Hory	32141	Sušice	3214	Klatovy	CZ0322
Kaznějov	064556	Kaznějov	559008	Plasy	32063	Kralovice	3206	Plzeň-sever	CZ0325
Kbel	064581	Kbel	557871	Přeštice	32101	Přeštice	3210	Plzeň-jih	CZ0324
Kbelany	140546	Kbelany	538183	Nýřany	32082	Nýřany	3208	Plzeň-sever	CZ0325
Kbelnice	080586	Letiny	557951	Blovice	32011	Blovice	3201	Plzeň-jih	CZ0324
Kdyně	064670	Kdyně	553786	Kdyně	32022	Domažlice	3202	Domažlice	CZ0321
Kejnice	064726	Kejnice	541826	Horažďovice	32031	Horažďovice	3203	Klatovy	CZ0322
Kejšovice	075108	Krsy	559091	Všeruby	32084	Nýřany	3208	Plzeň-sever	CZ0325
Keply	318116	Hartmanice	556181	Sušice	32142	Sušice	3214	Klatovy	CZ0322
Klabava	064882	Klabava	559911	Rokycany	32112	Rokycany	3211	Rokycany	CZ0326
Kladrubec	065293	Kasejovice	557862	Nepomuk	32071	Nepomuk	3207	Plzeň-jih	CZ0324
Kladruby	065340	Kladruby	559920	Radnice	32111	Rokycany	3211	Rokycany	CZ0326
Kladruby	065358	Kladruby	560928	Stříbro	32132	Stříbro	3213	Tachov	CZ0327
Kláster	065498	Kláster	557897	Nepomuk	32071	Nepomuk	3207	Plzeň-jih	CZ0324
Klásterský Mlýn	140066	Rejštejn	557021	Kašperské Hory	32141	Sušice	3214	Klatovy	CZ0322
Klatovy I	405809	Klatovy	555771	Klatovy	32051	Klatovy	3205	Klatovy	CZ0322
Klatovy II	405850	Klatovy	555771	Klatovy	32051	Klatovy	3205	Klatovy	CZ0322
Klatovy III	405868	Klatovy	555771	Klatovy	32051	Klatovy	3205	Klatovy	CZ0322
Klatovy IV	405876	Klatovy	555771	Klatovy	32051	Klatovy	3205	Klatovy	CZ0322
Klatovy V	405884	Klatovy	555771	Klatovy	32051	Klatovy	3205	Klatovy	CZ0322
Klenčí pod Čerchovem	066061	Klenčí pod Čerchovem	553794	Domažlice	32021	Domažlice	3202	Domažlice	CZ0321
Klenová	172294	Klenová	541851	Klatovy	32051	Klatovy	3205	Klatovy	CZ0322
Klenovice	053694	Všeruby	559628	Všeruby	32084	Nýřany	3208	Plzeň-sever	CZ0325
Kličov	067661	Kočov	541559	Planá	32152	Tachov	3215	Tachov	CZ0327
Klikařov	104213	Neurazy	558125	Nepomuk	32071	Nepomuk	3207	Plzeň-jih	CZ0324
Kloušov	093173	Merklin	558044	Přeštice	32101	Přeštice	3210	Plzeň-jih	CZ0324
Kněžice	406163	Strážov	557137	Klatovy	32051	Klatovy	3205	Klatovy	CZ0322
Knihy	184381	Řeňče	558303	Přeštice	32101	Přeštice	3210	Plzeň-jih	CZ0324
Kniže	174190	Úlice	559555	Město Touškov	32081	Nýřany	3208	Plzeň-sever	CZ0325
Kocanda	406627	Kamenný Újezd	541150	Rokycany	32112	Rokycany	3211	Rokycany	CZ0326
Kocourov	044946	Horšovský Týn	553671	Horšovský Týn	32041	Horšovský Týn	3204	Domažlice	CZ0321
Kocourov	067610	Mochtín	556718	Klatovy	32051	Klatovy	3205	Klatovy	CZ0322
Kočin	067652	Kočin	578771	Kralovice	32061	Kralovice	3206	Plzeň-sever	CZ0325
Kočov	067679	Kočov	541559	Planá	32152	Tachov	3215	Tachov	CZ0327
Kohoutov	003727	Bezručice	560740	Bezručice	32131	Stříbro	3213	Tachov	CZ0327
Kochánov	037320	Hartmanice	556181	Sušice	32142	Sušice	3214	Klatovy	CZ0322
Kojšice	120006	Petrovice u Sušice	556921	Sušice	32142	Sušice	3214	Klatovy	CZ0322
Kokašice	067946	Kokašice	541494	Bezručice	32131	Stříbro	3213	Tachov	CZ0327
Kokořov	197106	Žinkovy	558630	Nepomuk	32071	Nepomuk	3207	Plzeň-jih	CZ0324
Kokořov	300446	Všeruby	559628	Všeruby	32084	Nýřany	3208	Plzeň-sever	CZ0325
Kokšín	164585	Švihov	557200	Klatovy	32051	Klatovy	3205	Klatovy	CZ0322
Kolinec	068411	Kolinec	556467	Sušice	32142	Sušice	3214	Klatovy	CZ0322
Koloveč	068578	Koloveč	553816	Domažlice	32021	Domažlice	3202	Domažlice	CZ0321
Komorno	068845	Blovice	557587	Blovice	32011	Blovice	3201	Plzeň-jih	CZ0324
Komošín	405981	Dolany	556106	Klatovy	32051	Klatovy	3205	Klatovy	CZ0322
Komušín	068926	Horažďovice	556254	Horažďovice	32031	Horažďovice	3203	Klatovy	CZ0322
Konin	406236	Velhartice	557366	Sušice	32142	Sušice	3214	Klatovy	CZ0322
Konstantinovy Lázně	069191	Konstantinovy Lázně	560952	Bezručice	32131	Stříbro	3213	Tachov	CZ0327
Kopec	406821	Prostibof	541486	Stříbro	32132	Stříbro	3213	Tachov	CZ0327
Kopidlo	069311	Kopidlo	559024	Kralovice	32061	Kralovice	3206	Plzeň-sever	CZ0325
Kornatice	093513	Kornatice	579033	Rokycany	32112	Rokycany	3211	Rokycany	CZ0326
Koryta	003492	Bezděkov	555801	Klatovy	32051	Klatovy	3205	Klatovy	CZ0322
Koryta	069680	Koryta	559032	Plasy	32063	Kralovice	3206	Plzeň-sever	CZ0325
Korytka	121410	Pláně	530336	Plasy	32063	Kralovice	3206	Plzeň-sever	CZ0325
Korytko	320846	Horská Kvilda	542091	Kašperské Hory	32141	Sušice	3214	Klatovy	CZ0322
Kořen	080314	Olbramov	566888	Stříbro	32132	Stříbro	3213	Tachov	CZ0327
Kosmáčov	065960	Klatovy	555771	Klatovy	32051	Klatovy	3205	Klatovy	CZ0322
Kosov	007340	Bor	560758	Bor	32151	Tachov	3215	Tachov	CZ0327
Kostelec	070092	Kostelec	503916	Stříbro	32132	Stříbro	3213	Tachov	CZ0327
Kostelec	101117	Hromnice	558915	Tiemošná	32083	Nýřany	3208	Plzeň-sever	CZ0325
Kostelíště	187356	Všeruby	554456	Kdyně	32022	Domažlice	3202	Domažlice	CZ0321
Košetice	049492	Lištany	559172	Město Touškov	32081	Nýřany	3208	Plzeň-sever	CZ0325
Kotaneč	137120	Manětín	559202	Manětín	32062	Kralovice	3206	Plzeň-sever	CZ0325
Koterov	071056	Plzeň	554791	Plzeň	32091	Plzeň	3209	Plzeň-město	CZ0323
Kotouň	113026	Oselce	558184	Nepomuk	32071	Nepomuk	3207	Plzeň-jih	CZ0324
Kotousov	051993	Chocenice	557803	Blovice	32011	Blovice	3201	Plzeň-jih	CZ0324



# Číselník částí obcí

7. pokračování

Název části obce (CO)	Kód CO	Název obce (ZUJ)	Kód ZUJ	Název správního obvodu obce s pověřeným obecním úřadem	Kód SO POU	Název správního obvodu obce s rozšířenou působností (SO ORP)	Kód SO ORP	Název okresu (LAU)	Kód LAU
Kotovice	071099	Kotovice	540633	Stod	32123	Stod	3212	Plzeň-jih	CZ0324
Kout na Šumavě	071234	Kout na Šumavě	553824	Kdyně	32022	Domažlice	3202	Domažlice	CZ0321
Kovčín	071544	Kovčín	578177	Horažďovice	32031	Horažďovice	3203	Klatovy	CZ0322
Kozi	003336	Běšiny	555797	Klatovy	32051	Klatovy	3205	Klatovy	CZ0322
Kozlovice	071749	Kozlovice	540200	Nepomuk	32071	Nepomuk	3207	Plzeň-jih	CZ0324
Kozojedy	071935	Kozojedy	559041	Kralovice	32061	Kralovice	3206	Plzeň-sever	CZ0325
Kozolupy	071986	Kozolupy	559059	Město Touškov	32081	Nýřany	3208	Plzeň-sever	CZ0325
Kožlany	072061	Kožlany	559067	Kralovice	32061	Kralovice	3206	Plzeň-sever	CZ0325
Kračín	167070	Tis u Blatna	559482	Kralovice	32061	Kralovice	3206	Plzeň-sever	CZ0325
Kralovice	406538	Kralovice	559075	Kralovice	32061	Kralovice	3206	Plzeň-sever	CZ0325
Kramolín	073091	Kramolín	557943	Nepomuk	32071	Nepomuk	3207	Plzeň-jih	CZ0324
Krasavce	029700	Dolní Lukavice	557684	Přeštice	32101	Přeštice	3210	Plzeň-jih	CZ0324
Krasíkov	406830	Kokašice	541494	Bezručice	32131	Stříbro	3213	Tachov	CZ0327
Krásné Údolí	020419	Černošín	560812	Stříbro	32132	Stříbro	3213	Tachov	CZ0327
Krašov	003859	Bezvěrov	558656	Manětín	32062	Kralovice	3206	Plzeň-sever	CZ0325
Krašovice	074110	Krašovice	559083	Třemošná	32083	Nýřany	3208	Plzeň-sever	CZ0325
Krchleby	153559	Staňkov	554294	Staňkov	32042	Horšovský Týn	3204	Domažlice	CZ0321
Kroměždíže	100731	Bolešiny	555835	Klatovy	32051	Klatovy	3205	Klatovy	CZ0322
Krotějov	156744	Strážov	557137	Klatovy	32051	Klatovy	3205	Klatovy	CZ0322
Krsov	116033	Ostrov u Bezručice	559326	Všeruby	32084	Nýřany	3208	Plzeň-sever	CZ0325
Krsy	075116	Krsy	559091	Všeruby	32084	Nýřany	3208	Plzeň-sever	CZ0325
Krtín	148181	Škapce	579467	Stříbro	32132	Stříbro	3213	Tachov	CZ0327
Krukanice	119270	Pernarec	559334	Město Touškov	32081	Nýřany	3208	Plzeň-sever	CZ0325
Krutěnice	174807	Nalžovské Hory	556751	Horažďovice	32031	Horažďovice	3203	Klatovy	CZ0322
Křakov	147338	Miřkov	553956	Horšovský Týn	32041	Horšovský Týn	3204	Domažlice	CZ0321
Křečov	163741	Štichovice	578797	Manětín	32062	Kralovice	3206	Plzeň-sever	CZ0325
Křelovice	075663	Křelovice	559105	Město Touškov	32081	Nýřany	3208	Plzeň-sever	CZ0325
Křenice	075841	Křenice	556505	Klatovy	32051	Klatovy	3205	Klatovy	CZ0322
Křenovy	075906	Křenovy	553832	Horšovský Týn	32041	Horšovský Týn	3204	Domažlice	CZ0321
Křimice	076198	Plzeň	554791	Plzeň	32091	Plzeň	3209	Plzeň-město	CZ0323
Křínov	121258	Planá	561134	Planá	32152	Tachov	3215	Tachov	CZ0327
Křiše	013536	Brásky	559725	Radnice	32111	Rokycany	3211	Rokycany	CZ0326
Křištin	157597	Klatovy	555771	Klatovy	32051	Klatovy	3205	Klatovy	CZ0322
Křivce	003735	Bezručice	560740	Bezručice	32131	Stříbro	3213	Tachov	CZ0327
Křiženeč	121266	Planá	561134	Planá	32152	Tachov	3215	Tachov	CZ0327
Křiženeč	406015	Hartmanice	556181	Sušice	32142	Sušice	3214	Klatovy	CZ0322
Křižovice	023582	Plánice	556955	Plánice	32053	Klatovy	3205	Klatovy	CZ0322
Kšice	076741	Kšice	560979	Stříbro	32132	Stříbro	3213	Tachov	CZ0327
Kuciny	135933	Příchovice	558257	Přeštice	32101	Přeštice	3210	Plzeň-jih	CZ0324
Kumpolec	406872	Tisová	541621	Tachov	32153	Tachov	3215	Tachov	CZ0327
Kundratice	037338	Hartmanice	556181	Sušice	32142	Sušice	3214	Klatovy	CZ0322
Kundratice	178713	Přimda	561151	Bor	32151	Tachov	3215	Tachov	CZ0327
Kunějovice	077194	Kunějovice	559121	Všeruby	32084	Nýřany	3208	Plzeň-sever	CZ0325
Kunkovice	077313	Čachrov	555941	Klatovy	32051	Klatovy	3205	Klatovy	CZ0322
Kurojedy	077607	Bor	560758	Bor	32151	Tachov	3215	Tachov	CZ0327
Kůstí	019445	Město Touškov	559211	Město Touškov	32081	Nýřany	3208	Plzeň-sever	CZ0325
Kvasetice	087599	Plánice	556955	Plánice	32053	Klatovy	3205	Klatovy	CZ0322
Kvasilice	405833	Klatovy	555771	Klatovy	32051	Klatovy	3205	Klatovy	CZ0322
Kvášňovice	078221	Kvášňovice	541931	Horažďovice	32031	Horažďovice	3203	Klatovy	CZ0322
Kvičovice	078336	Kvičovice	553841	Holýšov	32122	Stod	3212	Domažlice	CZ0321
Kydliny	078395	Klatovy	555771	Klatovy	32051	Klatovy	3205	Klatovy	CZ0322
Kyjov	189570	Zadni Chodov	541362	Planá	32152	Tachov	3215	Tachov	CZ0327
Kyšice	078727	Kyšice	559130	Plzeň	32091	Plzeň	3209	Plzeň-město	CZ0323
Labuť	078832	Staré Sedliště	561185	Bor	32151	Tachov	3215	Tachov	CZ0327
Láz	065366	Kladruby	560928	Stříbro	32132	Stříbro	3213	Tachov	CZ0327
Lazce	044911	Horšovský Týn	553671	Horšovský Týn	32041	Horšovský Týn	3204	Domažlice	CZ0321
Lažánky	405817	Klatovy	555771	Klatovy	32051	Klatovy	3205	Klatovy	CZ0322
Lažany	020427	Černošín	560812	Stříbro	32132	Stříbro	3213	Tachov	CZ0327
Lažany	026794	Přestavlký	530131	Dobřany	32121	Stod	3212	Plzeň-jih	CZ0324
Ledce	079634	Ledce	559148	Třemošná	32083	Nýřany	3208	Plzeň-sever	CZ0325
Lednice	079812	Kozojedy	559041	Kralovice	32061	Kralovice	3206	Plzeň-sever	CZ0325
Lehom	156752	Strážov	557137	Klatovy	32051	Klatovy	3205	Klatovy	CZ0322
Lelov	155501	Stod	558389	Stod	32123	Stod	3212	Plzeň-jih	CZ0324
Leopoldov	406546	Nečtiny	559261	Manětín	32062	Kralovice	3206	Plzeň-sever	CZ0325
Lesná	080063	Lesná	561002	Tachov	32153	Tachov	3215	Tachov	CZ0327
Lestkov	080322	Lestkov	561011	Planá	32152	Tachov	3215	Tachov	CZ0327
Lešíšov	098248	Mokrosuky	556726	Sušice	32142	Sušice	3214	Klatovy	CZ0322
Lešovice	102008	Nečtiny	559261	Manětín	32062	Kralovice	3206	Plzeň-sever	CZ0325
Letiny	080608	Letiny	557951	Blovce	32011	Blovce	3201	Plzeň-jih	CZ0324
Letkov	080624	Letkov	540561	Starý Plzenec	32092	Plzeň	3209	Plzeň-město	CZ0323
Letovy	095818	Nalžovské Hory	556751	Horažďovice	32031	Horažďovice	3203	Klatovy	CZ0322
Lhota	020435	Černošín	560812	Stříbro	32132	Stříbro	3213	Tachov	CZ0327
Lhota	054569	Chříč	558974	Kralovice	32061	Kralovice	3206	Plzeň-sever	CZ0325
Lhota	080942	Plzeň	554791	Plzeň	32091	Plzeň	3209	Plzeň-město	CZ0323
Lhota	093181	Merklín	558044	Přeštice	32101	Přeštice	3210	Plzeň-jih	CZ0324
Lhota	115967	Bor	560758	Bor	32151	Tachov	3215	Tachov	CZ0327
Lhota pod Radčem	081132	Lhota pod Radčem	567001	Zbiroh	32113	Rokycany	3211	Rokycany	CZ0326
Lhota u Stříbra	161888	Stříbro	561215	Stříbro	32132	Stříbro	3213	Tachov	CZ0327

# Číselník částí obcí

8. pokračování

Název části obce (CO)	Kód CO	Název obce (ZUJ)	Kód ZUJ	Název správního obvodu obce s pověřeným obecním úřadem	Kód SO POU	Název správního obvodu obce s rozšířenou působností (SO ORP)	Kód SO ORP	Název okresu (LAU)	Kód LAU
Lhotka	102709	Nekmíř	559270	Všeruby	32084	Nýřany	3208	Plzeň-sever	CZ0325
Lhotka	116157	Ostrovec-Lhotka	566993	Zbiroh	32113	Rokycany	3211	Rokycany	CZ0326
Lhotka	167215	Tisová	541621	Tachov	32153	Tachov	3215	Tachov	CZ0327
Lhotka u Radnic	081361	Lhotka u Radnic	559946	Radnice	32111	Rokycany	3211	Rokycany	CZ0326
Lhovice	164593	Švihov	557200	Klatovy	32051	Klatovy	3205	Klatovy	CZ0322
Lhůta	067628	Mochtín	556718	Klatovy	32051	Klatovy	3205	Klatovy	CZ0322
Lhůta	172081	Lhůta	578606	Starý Plzenec	32092	Plzeň	3209	Plzeň-město	CZ0323
Libákovice	145084	Řenče	558303	Přeštice	32101	Přeštice	3210	Plzeň-jih	CZ0324
Libětice	039101	Hlavňovice	556203	Sušice	32142	Sušice	3214	Klatovy	CZ0322
Libkov	082937	Libkov	553859	Kdyně	32022	Domažlice	3202	Domažlice	CZ0321
Liblín	082996	Liblín	559954	Radnice	32111	Rokycany	3211	Rokycany	CZ0326
Libosváry	181633	Vidice	554421	Horšovský Týn	32041	Horšovský Týn	3204	Domažlice	CZ0321
Lidlový Dvory	064416	Kašperské Hory	556432	Kašperské Hory	32141	Sušice	3214	Klatovy	CZ0322
Líně	083852	Líně	559164	Nýřany	32082	Nýřany	3208	Plzeň-sever	CZ0325
Lípa	174386	Úněšov	559563	Všeruby	32084	Nýřany	3208	Plzeň-sever	CZ0325
Lipí	091481	Manětín	559202	Manětín	32062	Kralovice	3206	Plzeň-sever	CZ0325
Lipnice	084131	Spálené Poříčí	558362	Spálené Poříčí	32012	Blovice	3201	Plzeň-jih	CZ0324
Lipno	049506	Lišťany	559172	Město Touškov	32081	Nýřany	3208	Plzeň-sever	CZ0325
Lipová Lhota	015318	Budčice	555894	Sušice	32142	Sušice	3214	Klatovy	CZ0322
Lisková	066079	Nemanice	554006	Domažlice	32021	Domažlice	3202	Domažlice	CZ0321
Lisov	046761	Lisov	540064	Stod	32123	Stod	3212	Plzeň-jih	CZ0324
Liščí	054674	Chudenín	556386	Nýrsko	32052	Klatovy	3205	Klatovy	CZ0322
Lišice	029718	Dolní Lukavice	557684	Přeštice	32101	Přeštice	3210	Plzeň-jih	CZ0324
Lišína	084999	Lišína	540617	Stod	32123	Stod	3212	Plzeň-jih	CZ0324
Liškov	018805	Čížkov	557650	Nepomuk	32071	Nepomuk	3207	Plzeň-jih	CZ0324
Lišná	085014	Lišná	559962	Zbiroh	32113	Rokycany	3211	Rokycany	CZ0326
Lišťany	085189	Lišťany	559172	Město Touškov	32081	Nýřany	3208	Plzeň-sever	CZ0325
Litě	028606	Litě	566420	Plasy	32063	Kralovice	3206	Plzeň-sever	CZ0325
Litice	490296	Plzeň	554791	Plzeň	32091	Plzeň	3209	Plzeň-město	CZ0323
Litohlavy	085367	Litohlavy	553611	Rokycany	32112	Rokycany	3211	Rokycany	CZ0326
Lobzy	116424	Ošelín	541681	Stříbro	32132	Stříbro	3213	Tachov	CZ0327
Lobzy	490300	Plzeň	554791	Plzeň	32091	Plzeň	3209	Plzeň-město	CZ0323
Lochousice	086444	Lochousice	566462	Nýřany	32082	Nýřany	3208	Plzeň-sever	CZ0325
Lom u Stříbra	002542	Benešovice	560723	Stříbro	32132	Stříbro	3213	Tachov	CZ0327
Lom u Tachova	086606	Lom u Tachova	541702	Tachov	32153	Tachov	3215	Tachov	CZ0327
Lomec	029491	Lomec	578070	Klatovy	32051	Klatovy	3205	Klatovy	CZ0322
Lomnička	034410	Kšice	560979	Stříbro	32132	Stříbro	3213	Tachov	CZ0327
Lomnička	121517	Plasy	559351	Plasy	32063	Kralovice	3206	Plzeň-sever	CZ0325
Lomy	067954	Kokašice	541494	Bezručice	32131	Stříbro	3213	Tachov	CZ0327
Loreta	406252	Týnec	541885	Klatovy	32051	Klatovy	3205	Klatovy	CZ0322
Losina	053171	Chotěšov	557838	Stod	32123	Stod	3212	Plzeň-jih	CZ0324
Losiná	086843	Losiná	558001	Starý Plzenec	32092	Plzeň	3209	Plzeň-město	CZ0323
Loučany	172308	Javor	541869	Klatovy	32051	Klatovy	3205	Klatovy	CZ0322
Loučim	086975	Loučim	553867	Kdyně	32022	Domažlice	3202	Domažlice	CZ0321
Loučová	037346	Hartmanice	556181	Sušice	32142	Sušice	3214	Klatovy	CZ0322
Louňová	087343	Louňová	558010	Blovice	32011	Blovice	3201	Plzeň-jih	CZ0324
Loužná	100650	Mysliv	556734	Horažďovice	32031	Horažďovice	3203	Klatovy	CZ0322
Lovčice	087602	Plánice	556955	Plánice	32053	Klatovy	3205	Klatovy	CZ0322
Loza	028614	Loza	566446	Plasy	32063	Kralovice	3206	Plzeň-sever	CZ0325
Lšelin	070106	Kostelec	503916	Stříbro	32132	Stříbro	3213	Tachov	CZ0327
Lštění	087858	Blížejov	553450	Horšovský Týn	32041	Horšovský Týn	3204	Domažlice	CZ0321
Luby	065978	Klatovy	555771	Klatovy	32051	Klatovy	3205	Klatovy	CZ0322
Lučice	054623	Chudenice	556378	Klatovy	32051	Klatovy	3205	Klatovy	CZ0322
Lučistě	165913	Spálené Poříčí	558362	Spálené Poříčí	32012	Blovice	3201	Plzeň-jih	CZ0324
Luhov	085197	Lišťany	559172	Město Touškov	32081	Nýřany	3208	Plzeň-sever	CZ0325
Lukavice	156761	Strážov	557137	Klatovy	32051	Klatovy	3205	Klatovy	CZ0322
Luková	093572	Manětín	559202	Manětín	32062	Kralovice	3206	Plzeň-sever	CZ0325
Lukoviště	089061	Kolinec	556467	Sušice	32142	Sušice	3214	Klatovy	CZ0322
Lužany	089184	Lužany	558028	Přeštice	32101	Přeštice	3210	Plzeň-jih	CZ0324
Luženice	089303	Luženičky	553891	Domažlice	32021	Domažlice	3202	Domažlice	CZ0321
Luženičky	089311	Luženičky	553891	Domažlice	32021	Domažlice	3202	Domažlice	CZ0321
Lužná	007358	Bor	560758	Bor	32151	Tachov	3215	Tachov	CZ0327
Mačice	016144	Soběšice	557099	Sušice	32142	Sušice	3214	Klatovy	CZ0322
Makalovy	405906	Ostřetice	578061	Klatovy	32051	Klatovy	3205	Klatovy	CZ0322
Makov	134414	Předslav	557005	Klatovy	32051	Klatovy	3205	Klatovy	CZ0322
Malá Víska	186252	Vrhavěč	557455	Klatovy	32051	Klatovy	3205	Klatovy	CZ0322
Malé Dvorce	178721	Přimda	561151	Bor	32151	Tachov	3215	Tachov	CZ0327
Malé Hydčice	039217	Malý Bor	556629	Horažďovice	32031	Horažďovice	3203	Klatovy	CZ0322
Malé Předměstí	044903	Horšovský Týn	553671	Horšovský Týn	32041	Horšovský Týn	3204	Domažlice	CZ0321
Maleč	090590	Strašín	557129	Sušice	32142	Sušice	3214	Klatovy	CZ0322
Malechov	028355	Dolany	556106	Klatovy	32051	Klatovy	3205	Klatovy	CZ0322
Malesice	090824	Plzeň	554791	Plzeň	32091	Plzeň	3209	Plzeň-město	CZ0323
Malinec	064599	Kbel	557871	Přeštice	32101	Přeštice	3210	Plzeň-jih	CZ0324
Málkov	136093	Přimda	561151	Bor	32151	Tachov	3215	Tachov	CZ0327
Málkovice	077615	Bor	560758	Bor	32151	Tachov	3215	Tachov	CZ0327
Málkovice	119288	Pernarec	559334	Město Touškov	32081	Nýřany	3208	Plzeň-sever	CZ0325
Malonice	087866	Blížejov	553450	Horšovský Týn	32041	Horšovský Týn	3204	Domažlice	CZ0321
Malonice	091057	Kolinec	556467	Sušice	32142	Sušice	3214	Klatovy	CZ0322

# Číselník částí obcí

9. pokračování

Název části obce (CO)	Kód CO	Název obce (ZUJ)	Kód ZUJ	Název správního obvodu obce s pověřeným obecním úřadem	Kód SO POU	Název správního obvodu obce s rozšířenou působností (SO ORP)	Kód SO ORP	Název okresu (LAU)	Kód LAU
Malovice	034428	Erpužice	560855	Stříbro	32132	Stříbro	3213	Tachov	CZ0327
Malovice	077623	Bor	560758	Bor	32151	Tachov	3215	Tachov	CZ0327
Malý Bor	091391	Malý Bor	556629	Horažďovice	32031	Horažďovice	3203	Klatovy	CZ0322
Malý Kozí Hřbet	406139	Rejštejn	557021	Kašperské Hory	32141	Sušice	3214	Klatovy	CZ0322
Malý Malahov	136689	Puclice	554154	Staňkov	32042	Horšovský Týn	3204	Domažlice	CZ0321
Malý Radkov	406023	Hartmanice	556181	Sušice	32142	Sušice	3214	Klatovy	CZ0322
Malý Rapotín	164925	Tachov	560715	Tachov	32153	Tachov	3215	Tachov	CZ0327
Manětín	091499	Manětín	559202	Manětín	32062	Kralovice	3206	Plzeň-sever	CZ0325
Maňovice	094552	Mileč	558052	Nepomuk	32071	Nepomuk	3207	Plzeň-jih	CZ0324
Maňovice	117285	Maňovice	578410	Horažďovice	32031	Horažďovice	3203	Klatovy	CZ0322
Mantov	053180	Chotěšov	557838	Stod	32123	Stod	3212	Plzeň-jih	CZ0324
Mariánský Týnec	302350	Kralovice	559075	Kralovice	32061	Kralovice	3206	Plzeň-sever	CZ0325
Maršovice	161373	Petrovice u Sušice	556921	Sušice	32142	Sušice	3214	Klatovy	CZ0322
Maršovy Chody	018571	Částkov	560804	Tachov	32153	Tachov	3215	Tachov	CZ0327
Mašovice	092363	Meclov	553913	Horšovský Týn	32041	Horšovský Týn	3204	Domažlice	CZ0321
Matějovice	025674	Dešenice	556041	Nýrsko	32052	Klatovy	3205	Klatovy	CZ0322
Maxov	092339	Všeruby	554456	Kdyně	32022	Domažlice	3202	Domažlice	CZ0321
Meclov	092371	Meclov	553913	Horšovský Týn	32041	Horšovský Týn	3204	Domažlice	CZ0321
Měčín	092444	Měčín	556637	Klatovy	32051	Klatovy	3205	Klatovy	CZ0322
Mečkov	064602	Kbel	557871	Přeštice	32101	Přeštice	3210	Plzeň-jih	CZ0324
Medná	153001	Srby	554278	Horšovský Týn	32041	Horšovský Týn	3204	Domažlice	CZ0321
Medový Újezd	100927	Medový Újezd	579009	Rokycany	32112	Rokycany	3211	Rokycany	CZ0326
Měcholupy	092746	Měcholupy	539716	Nepomuk	32071	Nepomuk	3207	Plzeň-jih	CZ0324
Měcholupy	134422	Předslav	557005	Klatovy	32051	Klatovy	3205	Klatovy	CZ0322
Mělnice	041394	Hostouň	553689	Poběžovice	32023	Domažlice	3202	Domažlice	CZ0321
Měrcín	018813	Čížkov	557650	Nepomuk	32071	Nepomuk	3207	Plzeň-jih	CZ0324
Merklín	093190	Merklín	558044	Přeštice	32101	Přeštice	3210	Plzeň-jih	CZ0324
Městíště	025496	Dešenice	556041	Nýrsko	32052	Klatovy	3205	Klatovy	CZ0322
Město	405329	Domažlice	553425	Domažlice	32021	Domažlice	3202	Domažlice	CZ0321
Město	405361	Horšovský Týn	553671	Horšovský Týn	32041	Horšovský Týn	3204	Domažlice	CZ0321
Město Touškov	093432	Město Touškov	559211	Město Touškov	32081	Nýřany	3208	Plzeň-sever	CZ0325
Mešno	093521	Mešno	579084	Rokycany	32112	Rokycany	3211	Rokycany	CZ0326
Mezholezy (dříve okres Horšovský Týn)	093564	Mezholezy (dříve okres Horšovský Týn)	553930	Horšovský Týn	32041	Horšovský Týn	3204	Domažlice	CZ0321
Mezholezy (dříve okres Domažlice)	093556	Mezholezy (dříve okres Domažlice)	553921	Kdyně	32022	Domažlice	3202	Domažlice	CZ0321
Mezi	093581	Manětín	559202	Manětín	32062	Kralovice	3206	Plzeň-sever	CZ0325
Mezihoří	164607	Mezihoří	578461	Klatovy	32051	Klatovy	3205	Klatovy	CZ0322
Mchov	154644	Staré Sedliště	561185	Bor	32151	Tachov	3215	Tachov	CZ0327
Michalovy Hory	094013	Chodová Planá	560901	Planá	32152	Tachov	3215	Tachov	CZ0327
Milavče	094501	Milavče	553948	Domažlice	32021	Domažlice	3202	Domažlice	CZ0321
Milčice	071552	Myslív	556734	Horažďovice	32031	Horažďovice	3203	Klatovy	CZ0322
Milčice	159701	Sušice	557153	Sušice	32142	Sušice	3214	Klatovy	CZ0322
Mileč	094561	Mileč	558052	Nepomuk	32071	Nepomuk	3207	Plzeň-jih	CZ0324
Milence	025658	Dešenice	556041	Nýrsko	32052	Klatovy	3205	Klatovy	CZ0322
Miletice	026344	Dlažov	556068	Klatovy	32051	Klatovy	3205	Klatovy	CZ0322
Milevo	065374	Kladruby	560928	Stříbro	32132	Stříbro	3213	Tachov	CZ0327
Milíkov	157791	Stříbro	561215	Stříbro	32132	Stříbro	3213	Tachov	CZ0327
Milínov	039110	Hlavňovice	556203	Sušice	32142	Sušice	3214	Klatovy	CZ0322
Milínov	104469	Milínov	530140	Spálené Poříčí	32012	Blovice	3201	Plzeň-jih	CZ0324
Milíře	088323	Milíře	541532	Tachov	32153	Tachov	3215	Tachov	CZ0327
Milíře	142611	Rozvadov	561169	Bor	32151	Tachov	3215	Tachov	CZ0327
Mimov	116386	Osvračín	554073	Staňkov	32042	Horšovský Týn	3204	Domažlice	CZ0321
Mirkovice	045951	Hostouň	553689	Poběžovice	32023	Domažlice	3202	Domažlice	CZ0321
Mirošov	095427	Mirošov	559997	Rokycany	32112	Rokycany	3211	Rokycany	CZ0326
Miřenice	095826	Nalžovské Hory	556751	Horažďovice	32031	Horažďovice	3203	Klatovy	CZ0322
Mířkov	095958	Mířkov	553956	Horšovský Týn	32041	Horšovský Týn	3204	Domažlice	CZ0321
Miřovice	180378	Ves Touškov	558494	Stod	32123	Stod	3212	Plzeň-jih	CZ0324
Mišov	007927	Mišov	546399	Spálené Poříčí	32012	Blovice	3201	Plzeň-jih	CZ0324
Mítov	106542	Nové Mitrovce	558176	Spálené Poříčí	32012	Blovice	3201	Plzeň-jih	CZ0324
Mladice	191299	Zavlekov	557463	Plánice	32053	Klatovy	3205	Klatovy	CZ0322
Mladotice	097152	Mladotice	559237	Kralovice	32061	Kralovice	3206	Plzeň-sever	CZ0325
Mladotice	182711	Strážov	557137	Klatovy	32051	Klatovy	3205	Klatovy	CZ0322
Mladý Smolivec	097195	Mladý Smolivec	558061	Nepomuk	32071	Nepomuk	3207	Plzeň-jih	CZ0324
Mlázovy	097284	Kolinec	556467	Sušice	32142	Sušice	3214	Klatovy	CZ0322
Mlečice	097292	Mlečice	560006	Zbiroh	32113	Rokycany	3211	Rokycany	CZ0326
Mlynářovice	173959	Plánice	556955	Plánice	32053	Klatovy	3205	Klatovy	CZ0322
Mlýnec	125130	Poleň	541788	Klatovy	32051	Klatovy	3205	Klatovy	CZ0322
Mlýnec	126152	Postřekov	554138	Domažlice	32021	Domažlice	3202	Domažlice	CZ0321
Mlýnec	173819	Přimda	561151	Bor	32151	Tachov	3215	Tachov	CZ0327
Mlýneček	066214	Mrákov	553981	Domažlice	32021	Domažlice	3202	Domažlice	CZ0321
Mlýnské Struhadlo	173967	Mlýnské Struhadlo	542059	Plánice	32053	Klatovy	3205	Klatovy	CZ0322
Mnichov	097462	Mnichov	566292	Poběžovice	32023	Domažlice	3202	Domažlice	CZ0321
Močerady	097675	Močerady	599174	Staňkov	32042	Horšovský Týn	3204	Domažlice	CZ0321
Modlín	151271	Kdyně	553786	Kdyně	32022	Domažlice	3202	Domažlice	CZ0321
Modrava	097870	Modrava	542148	Kašperské Hory	32141	Sušice	3214	Klatovy	CZ0322
Mohelnice	097985	Mohelnice	558079	Nepomuk	32071	Nepomuk	3207	Plzeň-jih	CZ0324
Mochov	037354	Hartmanice	556181	Sušice	32142	Sušice	3214	Klatovy	CZ0322
Mochtín	098094	Mochtín	556718	Klatovy	32051	Klatovy	3205	Klatovy	CZ0322
Mokrosuky	098256	Mokrosuky	556726	Sušice	32142	Sušice	3214	Klatovy	CZ0322







## Číselník částí obcí

13. pokračování

Název části obce (CO)	Kód CO	Název obce (ZUJ)	Kód ZUJ	Název správního obvodu obce s pověřeným obecním úřadem	Kód SO POU	Název správního obvodu obce s rozšířenou působností (SO ORP)	Kód SO ORP	Název okresu (LAU)	Kód LAU
Pomezí	050458	Všeruby	554456	Kdyně	32022	Domažlice	3202	Domažlice	CZ0321
Popov	116084	Kostelec	503916	Stříbro	32132	Stříbro	3213	Tachov	CZ0327
Popovice	053708	Všeruby	559628	Všeruby	32084	Nýřany	3208	Plzeň-sever	CZ0325
Posobice	120031	Petrovice u Sušice	556921	Sušice	32142	Sušice	3214	Klatovy	CZ0322
Postřekov	126161	Postřekov	554138	Domažlice	32021	Domažlice	3202	Domažlice	CZ0321
Potín	003760	Konstantinovy Lázně	560952	Bezručovice	32131	Stříbro	3213	Tachov	CZ0327
Potok	003867	Bezvěrov	558656	Manětín	32062	Kralovice	3206	Plzeň-sever	CZ0325
Potvorov	126535	Potvorov	530247	Kralovice	32061	Kralovice	3206	Plzeň-sever	CZ0325
Pozorka	065382	Kladruby	560928	Stříbro	32132	Stříbro	3213	Tachov	CZ0327
Prádlo	126985	Prádlo	558231	Nepomuk	32071	Nepomuk	3207	Plzeň-jih	CZ0324
Prapoříště	132853	Kdyně	553786	Kdyně	32022	Domažlice	3202	Domažlice	CZ0321
Prášily	027057	Prášily	556084	Sušice	32142	Sušice	3214	Klatovy	CZ0322
Prašný Újezd	132951	Mlečice	560006	Zbiroh	32113	Rokycany	3211	Rokycany	CZ0326
Prostibof	133710	Prostibof	541486	Stříbro	32132	Stříbro	3213	Tachov	CZ0327
Prostřední Krušec	037371	Hartmanice	556181	Sušice	32142	Sušice	3214	Klatovy	CZ0322
Přebudov	065307	Kasejovice	557862	Nepomuk	32071	Nepomuk	3207	Plzeň-jih	CZ0324
Předenice	104094	Předenice	540412	Přeštice	32101	Přeštice	3210	Plzeň-jih	CZ0324
Předslav	134449	Předslav	557005	Klatovy	32051	Klatovy	3205	Klatovy	CZ0322
Předvojevce	405914	Čachrov	555941	Klatovy	32051	Klatovy	3205	Klatovy	CZ0322
Přehořov	196886	Žihle	559695	Kralovice	32061	Kralovice	3206	Plzeň-sever	CZ0325
Přehýšov	134538	Přehýšov	559393	Nýřany	32082	Nýřany	3208	Plzeň-sever	CZ0325
Přes	041408	Hostouň	553689	Poběžovice	32023	Domažlice	3202	Domažlice	CZ0321
Přestanice	039128	Hlavňovice	556203	Sušice	32142	Sušice	3214	Klatovy	CZ0322
Přestavky	026816	Přestavky	530131	Dobřany	32121	Stod	3212	Plzeň-jih	CZ0324
Přešín	196240	Čížkov	557650	Nepomuk	32071	Nepomuk	3207	Plzeň-jih	CZ0324
Přeštice	406473	Přeštice	558249	Přeštice	32101	Přeštice	3210	Plzeň-jih	CZ0324
Přetín	075850	Křenice	556505	Klatovy	32051	Klatovy	3205	Klatovy	CZ0322
Příchovice	135941	Příchovice	558257	Přeštice	32101	Přeštice	3210	Plzeň-jih	CZ0324
Příkosice	136018	Příkosice	579131	Rokycany	32112	Rokycany	3211	Rokycany	CZ0326
Přimda	136115	Přimda	561151	Bor	32151	Tachov	3215	Tachov	CZ0327
Přísednice	055883	Zbiroh	560260	Zbiroh	32113	Rokycany	3211	Rokycany	CZ0326
Příšov	079642	Příšov	567086	Všeruby	32084	Nýřany	3208	Plzeň-sever	CZ0325
Přivětice	136352	Přivětice	560111	Radnice	32111	Rokycany	3211	Rokycany	CZ0326
Přívovec	005657	Bližejov	553450	Horšovský Týn	32041	Horšovský Týn	3204	Domažlice	CZ0321
Ptenín	136603	Ptenín	558265	Přeštice	32101	Přeštice	3210	Plzeň-jih	CZ0324
Pučlice	136697	Pučlice	554154	Staňkov	32042	Horšovský Týn	3204	Domažlice	CZ0321
Puchverk	406058	Hlavňovice	556203	Sušice	32142	Sušice	3214	Klatovy	CZ0322
Pušperk	125121	Poleň	541788	Klatovy	32051	Klatovy	3205	Klatovy	CZ0322
Pytlou	020451	Černošín	560812	Stříbro	32132	Stříbro	3213	Tachov	CZ0327
Rabí	137111	Rabí	557013	Sušice	32142	Sušice	3214	Klatovy	CZ0322
Rabštejn nad Střelou	137138	Manětín	559202	Manětín	32062	Kralovice	3206	Plzeň-sever	CZ0325
Racov	154741	Staré Sedlo	561193	Bor	32151	Tachov	3215	Tachov	CZ0327
Račín	102041	Nečtiny	559261	Manětín	32062	Kralovice	3206	Plzeň-sever	CZ0325
Radčice	137413	Plzeň	554791	Plzeň	32091	Plzeň	3209	Plzeň-město	CZ0323
Radějov	091502	Manětín	559202	Manětín	32062	Kralovice	3206	Plzeň-sever	CZ0325
Radějovice	134546	Přehýšov	559393	Nýřany	32082	Nýřany	3208	Plzeň-sever	CZ0325
Radešov	140082	Rejštejn	557021	Kašperské Hory	32141	Sušice	3214	Klatovy	CZ0322
Radimovice	187364	Všeruby	559628	Všeruby	32084	Nýřany	3208	Plzeň-sever	CZ0325
Radinovy	186279	Vrhavců	557455	Klatovy	32051	Klatovy	3205	Klatovy	CZ0322
Radkovice	092495	Měčín	556637	Klatovy	32051	Klatovy	3205	Klatovy	CZ0322
Radkovice	135950	Radkovice	540421	Přeštice	32101	Přeštice	3210	Plzeň-jih	CZ0324
Radnice	138100	Radnice	560120	Radnice	32111	Rokycany	3211	Rokycany	CZ0326
Radobyčice	020125	Plzeň	554791	Plzeň	32091	Plzeň	3209	Plzeň-město	CZ0323
Radochovy	138193	Neurazy	558125	Nepomuk	32071	Nepomuk	3207	Plzeň-jih	CZ0324
Radonice	138258	Milavče	553948	Domažlice	32021	Domažlice	3202	Domažlice	CZ0321
Radostice	039136	Hlavňovice	556203	Sušice	32142	Sušice	3214	Klatovy	CZ0322
Radošice	138495	Mladý Smolivec	558061	Nepomuk	32071	Nepomuk	3207	Plzeň-jih	CZ0324
Radvanice	053147	Velhartice	557366	Sušice	32142	Sušice	3214	Klatovy	CZ0322
Rájov	122815	Pňovany	559377	Město Touškov	32081	Nýřany	3208	Plzeň-sever	CZ0325
Rájov	171115	Přimda	561151	Bor	32151	Tachov	3215	Tachov	CZ0327
Rajské	003344	Běšiny	555797	Klatovy	32051	Klatovy	3205	Klatovy	CZ0322
Rajsko	405957	Dlouhá Ves	556076	Sušice	32142	Sušice	3214	Klatovy	CZ0322
Rakolusky	071943	Bohy	566471	Kralovice	32061	Kralovice	3206	Plzeň-sever	CZ0325
Raková	139068	Raková	566942	Rokycany	32112	Rokycany	3211	Rokycany	CZ0326
Rejštejn	140091	Rejštejn	557021	Kašperské Hory	32141	Sušice	3214	Klatovy	CZ0322
Robčice	015105	Kozojedy	559041	Kralovice	32061	Kralovice	3206	Plzeň-sever	CZ0325
Robčice	175650	Útušice	558486	Přeštice	32101	Přeštice	3210	Plzeň-jih	CZ0324
Rohozno	057169	Janovice nad Úhlavou	556394	Klatovy	32051	Klatovy	3205	Klatovy	CZ0322
Rochlov	140554	Rochlov	559423	Nýřany	32082	Nýřany	3208	Plzeň-sever	CZ0325
Rok	159671	Sušice	557153	Sušice	32142	Sušice	3214	Klatovy	CZ0322
Roudná	153028	Srby	554278	Horšovský Týn	32041	Horšovský Týn	3204	Domažlice	CZ0321
Roupov	141895	Roupov	558290	Přeštice	32101	Přeštice	3210	Plzeň-jih	CZ0324
Rovná	120049	Petrovice u Sušice	556921	Sušice	32142	Sušice	3214	Klatovy	CZ0322
Rovná	156787	Strážov	557137	Klatovy	32051	Klatovy	3205	Klatovy	CZ0322
Rozcestí	142638	Rozvadov	561169	Bor	32151	Tachov	3215	Tachov	CZ0327
Roznévice	075701	Křelovice	559105	Město Touškov	32081	Nýřany	3208	Plzeň-sever	CZ0325
Rozpáralka	406261	Týnec	541885	Klatovy	32051	Klatovy	3205	Klatovy	CZ0322
Rozsedly	142336	Žihobce	557536	Sušice	32142	Sušice	3214	Klatovy	CZ0322





# Číselník částí obcí

15. pokračování

Název části obce (CO)	Kód CO	Název obce (ZUJ)	Kód ZUJ	Název správního obvodu obce s pověřeným obecním úřadem	Kód SO POU	Název správního obvodu obce s rozšířenou působností (SO ORP)	Kód SO ORP	Název okresu (LAU)	Kód LAU
Stará Huť	102873	Nemanice	554006	Domažlice	32021	Domažlice	3202	Domažlice	CZ0321
Stará Huť	183741	Blovice	557587	Blovice	32011	Blovice	3201	Plzeň-jih	CZ0324
Stará Knižecí Huť	080098	Lesná	561002	Tachov	32153	Tachov	3215	Tachov	CZ0327
Stará Lhota	108464	Nýrsko	556831	Nýrsko	32052	Klatovy	3205	Klatovy	CZ0322
Stará Pasečnice	405477	Pasečnice	554081	Domažlice	32021	Domažlice	3202	Domažlice	CZ0321
Staré Sedliště	154661	Staré Sedliště	561185	Bor	32151	Tachov	3215	Tachov	CZ0327
Staré Sedlo	154750	Staré Sedlo	561193	Bor	32151	Tachov	3215	Tachov	CZ0327
Starec	154792	Kdyně	553786	Kdyně	32022	Domažlice	3202	Domažlice	CZ0321
Starý Dvůr	071251	Kout na Šumavě	553824	Kdyně	32022	Domažlice	3202	Domažlice	CZ0321
Starý Klíčov	066231	Mrákov	553981	Domažlice	32021	Domažlice	3202	Domažlice	CZ0321
Starý Kramolín	100480	Mutěnin	553999	Poběžovice	32023	Domažlice	3202	Domažlice	CZ0321
Starý Láz	017108	Nýrsko	556831	Nýrsko	32052	Klatovy	3205	Klatovy	CZ0322
Starý Pařezov	405451	Pařezov	599182	Poběžovice	32023	Domažlice	3202	Domažlice	CZ0321
Starý Plzenec	155152	Starý Plzenec	558371	Starý Plzenec	32092	Plzeň	3209	Plzeň-město	CZ0323
Starý Smolivec	097209	Mladý Smolivec	558061	Nepomuk	32071	Nepomuk	3207	Plzeň-jih	CZ0324
Starý Spálenec	152749	Česká Kubice	553549	Domažlice	32021	Domažlice	3202	Domažlice	CZ0321
Stod	155519	Stod	558389	Stod	32123	Stod	3212	Plzeň-jih	CZ0324
Stojanovice	053155	Velhartice	557366	Sušice	32142	Sušice	3214	Klatovy	CZ0322
Strahov	043141	Horní Kozolupy	541290	Bezdružice	32131	Stříbro	3213	Tachov	CZ0327
Strachovice	002739	Stráž	561207	Bor	32151	Tachov	3215	Tachov	CZ0327
Strašice	156221	Strašice	560162	Rokycany	32112	Rokycany	3211	Rokycany	CZ0326
Strašín	156264	Strašín	557129	Sušice	32142	Sušice	3214	Klatovy	CZ0322
Stráž	156345	Stráž	554316	Domažlice	32021	Domažlice	3202	Domažlice	CZ0321
Stráž	156361	Stráž	561207	Bor	32151	Tachov	3215	Tachov	CZ0327
Stráž	406180	Sušice	557153	Sušice	32142	Sušice	3214	Klatovy	CZ0322
Strážístě	097161	Mladotice	559237	Kralovice	32061	Kralovice	3206	Plzeň-sever	CZ0325
Strážov	156809	Strážov	557137	Klatovy	32051	Klatovy	3205	Klatovy	CZ0322
Strážovice	117315	Pačejov	556912	Horažďovice	32031	Horažďovice	3203	Klatovy	CZ0322
Stropčice	021016	Švihov	557200	Klatovy	32051	Klatovy	3205	Klatovy	CZ0322
Struhadlo	003506	Bezděkov	555801	Klatovy	32051	Klatovy	3205	Klatovy	CZ0322
Struhaře	157023	Spálené Poříčí	558362	Spálené Poříčí	32012	Blovice	3201	Plzeň-jih	CZ0324
Strunkov	197963	Petrovice u Sušice	556921	Sušice	32142	Sušice	3214	Klatovy	CZ0322
Strýčkovice	157341	Srbice	554260	Domažlice	32021	Domažlice	3202	Domažlice	CZ0321
Střapole	016365	Bušovice	559750	Rokycany	32112	Rokycany	3211	Rokycany	CZ0326
Střed	406597	Rokycany	559717	Rokycany	32112	Rokycany	3211	Rokycany	CZ0326
Střelice	046779	Střelice	540056	Stod	32123	Stod	3212	Plzeň-jih	CZ0324
Střežiměř	157601	Klatovy	555771	Klatovy	32051	Klatovy	3205	Klatovy	CZ0322
Stříbrné Hory	406091	Nalžovské Hory	556751	Horažďovice	32031	Horažďovice	3203	Klatovy	CZ0322
Stříbro	406813	Stříbro	561215	Stříbro	32132	Stříbro	3213	Tachov	CZ0327
Střítež	091073	Kolinec	556467	Sušice	32142	Sušice	3214	Klatovy	CZ0322
Střížovice	158127	Střížovice	558401	Blovice	32011	Blovice	3201	Plzeň-jih	CZ0324
Studánka	158178	Studánka	561223	Tachov	32153	Tachov	3215	Tachov	CZ0327
Studánky	187330	Všeruby	554456	Kdyně	32022	Domažlice	3202	Domažlice	CZ0321
Studená	054585	Studená	553603	Kralovice	32061	Kralovice	3206	Plzeň-sever	CZ0325
Stupno	013552	Bráns	559725	Radnice	32111	Rokycany	3211	Rokycany	CZ0326
Stvolny	158674	Manětín	559202	Manětín	32062	Kralovice	3206	Plzeň-sever	CZ0325
Stýskaly	196959	Žilov	559709	Třemošná	32083	Nýřany	3208	Plzeň-sever	CZ0325
Suchá	039144	Hlavňovice	556203	Sušice	32142	Sušice	3214	Klatovy	CZ0322
Suchý Kámen	054691	Chudenín	556386	Nýrsko	32052	Klatovy	3205	Klatovy	CZ0322
Sulislav	159506	Sulislav	561231	Stříbro	32132	Stříbro	3213	Tachov	CZ0327
Sušice I	406198	Sušice	557153	Sušice	32142	Sušice	3214	Klatovy	CZ0322
Sušice II	406210	Sušice	557153	Sušice	32142	Sušice	3214	Klatovy	CZ0322
Sušice III	406228	Sušice	557153	Sušice	32142	Sušice	3214	Klatovy	CZ0322
Svahy	159859	Planá	561134	Planá	32152	Tachov	3215	Tachov	CZ0327
Svárkov	080616	Letiny	557951	Blovice	32011	Blovice	3201	Plzeň-jih	CZ0324
Svatá Anna	405370	Horšovský Týn	553671	Horšovský Týn	32041	Horšovský Týn	3204	Domažlice	CZ0321
Svatá Barbora	300454	Radnice	560120	Radnice	32111	Rokycany	3211	Rokycany	CZ0326
Svatá Kateřina	054704	Chudenín	556386	Nýrsko	32052	Klatovy	3205	Klatovy	CZ0322
Svatá Kateřina	142603	Rozvadov	561169	Bor	32151	Tachov	3215	Tachov	CZ0327
Svaté Pole	041912	Horažďovice	556254	Horažďovice	32031	Horažďovice	3203	Klatovy	CZ0322
Svéradice	160300	Svéradice	557161	Horažďovice	32031	Horažďovice	3203	Klatovy	CZ0322
Světce	302538	Tachov	560715	Tachov	32153	Tachov	3215	Tachov	CZ0327
Světec	029238	Bezvěrov	558656	Manětín	32062	Kralovice	3206	Plzeň-sever	CZ0325
Světlá	037389	Hartmanice	556181	Sušice	32142	Sušice	3214	Klatovy	CZ0322
Svinná	039471	Hlohovice	559806	Radnice	32111	Rokycany	3211	Rokycany	CZ0326
Svinná	057789	Čachrov	555941	Klatovy	32051	Klatovy	3205	Klatovy	CZ0322
Svinná	163848	Horšovský Týn	553671	Horšovský Týn	32041	Horšovský Týn	3204	Domažlice	CZ0321
Svinná	185388	Vranov	579491	Stříbro	32132	Stříbro	3213	Tachov	CZ0327
Sviňomazy	168751	Trpísty	561291	Stříbro	32132	Stříbro	3213	Tachov	CZ0327
Svobodka	036994	Halže	560863	Tachov	32153	Tachov	3215	Tachov	CZ0327
Svojkovice	161225	Svojkovice	541176	Rokycany	32112	Rokycany	3211	Rokycany	CZ0326
Svojše	140104	Rejštejn	557021	Kašperské Hory	32141	Sušice	3214	Klatovy	CZ0322
Svojšice	161381	Petrovice u Sušice	556921	Sušice	32142	Sušice	3214	Klatovy	CZ0322
Svojšín	161454	Svojšín	561258	Stříbro	32132	Stříbro	3213	Tachov	CZ0327
Svrčovec	028371	Dolany	556106	Klatovy	32051	Klatovy	3205	Klatovy	CZ0322
Svržno	045977	Hostouň	553689	Poběžovice	32023	Domažlice	3202	Domažlice	CZ0321
Sychrov	041424	Hostouň	553689	Poběžovice	32023	Domažlice	3202	Domažlice	CZ0321
Sytno	161896	Sytno	557081	Stříbro	32132	Stříbro	3213	Tachov	CZ0327

# Číselník částí obcí

16. pokračování

Název části obce (CO)	Kód CO	Název obce (ZUJ)	Kód ZUJ	Název správního obvodu obce s pověřeným obecním úřadem	Kód SO POU	Název správního obvodu obce s rozšířenou působností (SO ORP)	Kód SO ORP	Název okresu (LAU)	Kód LAU
Šibanov	031925	Poběžovice	554111	Poběžovice	32023	Domažlice	3202	Domažlice	CZ0321
Šidlákov	031933	Hora Svatého Václava	566276	Poběžovice	32023	Domažlice	3202	Domažlice	CZ0321
Šimanov	142344	Žihobce	557536	Sušice	32142	Sušice	3214	Klatovy	CZ0322
Šipín	319902	Konstantinovy Lázně	560952	Bezručovice	32131	Stříbro	3213	Tachov	CZ0327
Šitboř	107786	Poběžovice	554111	Poběžovice	32023	Domažlice	3202	Domažlice	CZ0321
Šlovice	015989	Semnévice	554201	Horšovský Týn	32041	Horšovský Týn	3204	Domažlice	CZ0321
Šlovice	162833	Dobřany	557676	Dobřany	32121	Stod	3212	Plzeň-jih	CZ0324
Špičák	196053	Železná Ruda	557528	Nýrsko	32052	Klatovy	3205	Klatovy	CZ0322
Štáhlavice	163147	Štáhlavy	558427	Starý Plzenec	32092	Plzeň	3209	Plzeň-město	CZ0323
Štáhlavy	163155	Štáhlavy	558427	Starý Plzenec	32092	Plzeň	3209	Plzeň-město	CZ0323
Štěnovice	163341	Štěnovice	558435	Přeštice	32101	Přeštice	3210	Plzeň-jih	CZ0324
Štěnovický Borek	024058	Štěnovický Borek	539741	Starý Plzenec	32092	Plzeň	3209	Plzeň-město	CZ0323
Štěpanice	037397	Hartmanice	556181	Sušice	32142	Sušice	3214	Klatovy	CZ0322
Štěpánovice	167665	Klatovy	555771	Klatovy	32051	Klatovy	3205	Klatovy	CZ0322
Štichov	078344	Štichov	566101	Holýšov	32122	Stod	3212	Domažlice	CZ0321
Štichovice	163759	Štichovice	578797	Manětín	32062	Kralovice	3206	Plzeň-sever	CZ0325
Štipoklasy	023647	Úněšov	559563	Všeruby	32084	Nýřany	3208	Plzeň-sever	CZ0325
Štipoklasy	087629	Plánice	556955	Plánice	32053	Klatovy	3205	Klatovy	CZ0322
Štítary	163856	Hostouň	553689	Poběžovice	32023	Domažlice	3202	Domažlice	CZ0321
Štitov	136026	Štitov	579343	Rokycany	32112	Rokycany	3211	Rokycany	CZ0326
Štitov	163988	Blovice	557587	Blovice	32011	Blovice	3201	Plzeň-jih	CZ0324
Štokov	052311	Chodský Újezd	560910	Planá	32152	Tachov	3215	Tachov	CZ0327
Švihov	164623	Švihov	557200	Klatovy	32051	Klatovy	3205	Klatovy	CZ0322
Tachov	406741	Tachov	560715	Tachov	32153	Tachov	3215	Tachov	CZ0327
Tajanov	091081	Kolinec	556467	Sušice	32142	Sušice	3214	Klatovy	CZ0322
Tajanov	171514	Klatovy	555771	Klatovy	32051	Klatovy	3205	Klatovy	CZ0322
Tasnovice	163864	Horšovský Týn	553671	Horšovský Týn	32041	Horšovský Týn	3204	Domažlice	CZ0321
Tatíná	196967	Tatíná	578983	Třebošná	32083	Nýřany	3208	Plzeň-sever	CZ0325
Tedražice	047287	Hrádek	556301	Sušice	32142	Sušice	3214	Klatovy	CZ0322
Těchlovice	165361	Stříbro	561215	Stříbro	32132	Stříbro	3213	Tachov	CZ0327
Těchonice	165450	Nalžovské Hory	556751	Horažďovice	32031	Horažďovice	3203	Klatovy	CZ0322
Telice	192881	Prostibor	541486	Stříbro	32132	Stříbro	3213	Tachov	CZ0327
Těně	165891	Těně	560189	Rokycany	32112	Rokycany	3211	Rokycany	CZ0326
Těnovice	165921	Spálené Poříčí	558362	Spálené Poříčí	32012	Blovice	3201	Plzeň-jih	CZ0324
Terešov	166456	Terešov	566802	Zbiroh	32113	Rokycany	3211	Rokycany	CZ0326
Těšetiny	098116	Mochtín	556718	Klatovy	32051	Klatovy	3205	Klatovy	CZ0322
Těškov	041327	Těškov	546526	Rokycany	32112	Rokycany	3211	Rokycany	CZ0326
Těšnice	164631	Švihov	557200	Klatovy	32051	Klatovy	3205	Klatovy	CZ0322
Těšovice	152927	Srbice	554260	Domažlice	32021	Domažlice	3202	Domažlice	CZ0321
Tetětice	003514	Bezděkov	555801	Klatovy	32051	Klatovy	3205	Klatovy	CZ0322
Tis u Blatna	167088	Tis u Blatna	559482	Kralovice	32061	Kralovice	3206	Plzeň-sever	CZ0325
Tisová	167223	Tisová	541621	Tachov	32153	Tachov	3215	Tachov	CZ0327
Tlucná	042331	Horní Belá	558877	Plasy	32063	Kralovice	3206	Plzeň-sever	CZ0325
Tlučná	167550	Tlučná	559491	Nýřany	32082	Nýřany	3208	Plzeň-sever	CZ0325
Tlumačov	167576	Tlumačov	554341	Domažlice	32021	Domažlice	3202	Domažlice	CZ0321
Točnick	167673	Klatovy	555771	Klatovy	32051	Klatovy	3205	Klatovy	CZ0322
Tojice	186198	Tojice	578614	Nepomuk	32071	Nepomuk	3207	Plzeň-jih	CZ0324
Trhanov	168068	Trhanov	554359	Domažlice	32021	Domažlice	3202	Domažlice	CZ0321
Trhomně	075141	Krsy	559091	Všeruby	32084	Nýřany	3208	Plzeň-sever	CZ0325
Trnčí	059536	Ježovy	541753	Klatovy	32051	Klatovy	3205	Klatovy	CZ0322
Trnová	167231	Tisová	541621	Tachov	32153	Tachov	3215	Tachov	CZ0327
Trnová	168394	Trnová	559504	Třebošná	32083	Nýřany	3208	Plzeň-sever	CZ0325
Trojany	168513	Kralovice	559075	Kralovice	32061	Kralovice	3206	Plzeň-sever	CZ0325
Trokavec	168530	Trokavec	579246	Rokycany	32112	Rokycany	3211	Rokycany	CZ0326
Trpěšice	406031	Hartmanice	556181	Sušice	32142	Sušice	3214	Klatovy	CZ0322
Trpísty	168769	Trpísty	561291	Stříbro	32132	Stříbro	3213	Tachov	CZ0327
Trsice	120057	Petrovice u Sušice	556921	Sušice	32142	Sušice	3214	Klatovy	CZ0322
Tržek	124249	Kolinec	556467	Sušice	32142	Sušice	3214	Klatovy	CZ0322
Třebčice	097993	Třebčice	578592	Nepomuk	32071	Nepomuk	3207	Plzeň-jih	CZ0324
Třebel	020460	Černošín	560812	Stříbro	32132	Stříbro	3213	Tachov	CZ0327
Třebíšov	102997	Předslav	557005	Klatovy	32051	Klatovy	3205	Klatovy	CZ0322
Třebnice	170101	Meclov	553913	Horšovský Týn	32041	Horšovský Týn	3204	Domažlice	CZ0321
Třebnuška	031798	Zbiroh	560260	Zbiroh	32113	Rokycany	3211	Rokycany	CZ0326
Třebobuz	085219	Lišťany	559172	Město Touškov	32081	Nýřany	3208	Plzeň-sever	CZ0325
Třebomyslice	170224	Horažďovice	556254	Horažďovice	32031	Horažďovice	3203	Klatovy	CZ0322
Třebýcina	092509	Měčín	556637	Klatovy	32051	Klatovy	3205	Klatovy	CZ0322
Třebýcinka	021024	Švihov	557200	Klatovy	32051	Klatovy	3205	Klatovy	CZ0322
Třešně	170682	Třešně	561304	Bor	32151	Tachov	3215	Tachov	CZ0327
Třešňová	170691	Třešňová	559521	Třešňová	32083	Nýřany	3208	Plzeň-sever	CZ0325
Trimany	170887	Kladruhy	559920	Radnice	32111	Rokycany	3211	Rokycany	CZ0326
Třískolupy	171123	Přimda	561151	Bor	32151	Tachov	3215	Tachov	CZ0327
Tuněchody	012670	Kladruhy	560928	Stříbro	32132	Stříbro	3213	Tachov	CZ0327
Tupadly	171522	Klatovy	555771	Klatovy	32051	Klatovy	3205	Klatovy	CZ0322
Tuškov	064432	Kašperské Hory	556432	Kašperské Hory	32141	Sušice	3214	Klatovy	CZ0322
Tužice	191329	Tužice	553522	Horažďovice	32031	Horažďovice	3203	Klatovy	CZ0322
Tvrdošlav	103152	Velhartice	557366	Sušice	32142	Sušice	3214	Klatovy	CZ0322
Týček	191493	Týček	546534	Zbiroh	32113	Rokycany	3211	Rokycany	CZ0326

Číselník částí obcí

17. pokračování

Název části obce (CO)	Kód CO	Název obce (ZUJ)	Kód ZUJ	Název správního obvodu obce s pověřeným obecním úřadem	Kód SO POU	Název správního obvodu obce s rozšířenou působností (SO ORP)	Kód SO ORP	Název okresu (LAU)	Kód LAU
Tymákov	172103	Tymákov	558460	Starý Plzeňec	32092	Plzeň	3209	Plzeň-město	CZ0323
Týnec	039225	Malý Bor	556629	Horažďovice	32031	Horažďovice	3203	Klatovy	CZ0322
Týnec	053210	Chotěšov	557838	Stod	32123	Stod	3212	Plzeň-jih	CZ0324
Týnec	121291	Planá	561134	Planá	32152	Tachov	3215	Tachov	CZ0327
Týnec	172316	Týnec	541885	Klatovy	32051	Klatovy	3205	Klatovy	CZ0322
Týniště	044849	Týniště	539929	Přeštice	32101	Přeštice	3210	Plzeň-jih	CZ0324
Týnské Předměstí	405337	Domažlice	553425	Domažlice	32021	Domažlice	3202	Domažlice	CZ0321
Týřovice	117323	Pačejov	556912	Horažďovice	32031	Horažďovice	3203	Klatovy	CZ0322
Úboč	172553	Úboč	566161	Kdyně	32022	Domažlice	3202	Domažlice	CZ0321
Úborsko	001414	Běhařov	541842	Klatovy	32051	Klatovy	3205	Klatovy	CZ0322
Úherce	191949	Úherce	546411	Nýřany	32082	Nýřany	3208	Plzeň-sever	CZ0325
Uhlíště	054712	Chudenín	556386	Nýrsko	32052	Klatovy	3205	Klatovy	CZ0322
Ujčín	068446	Kolinec	556467	Sušice	32142	Sušice	3214	Klatovy	CZ0322
Újezd	044857	Horšice	557722	Přeštice	32101	Přeštice	3210	Plzeň-jih	CZ0324
Újezd	173622	Újezd	554383	Domažlice	32021	Domažlice	3202	Domažlice	CZ0321
Újezd	173649	Manětín	559202	Manětín	32062	Kralovice	3206	Plzeň-sever	CZ0325
Újezd	406422	Plzeň	554791	Plzeň	32091	Plzeň	3209	Plzeň-město	CZ0323
Újezd nade Mží	173801	Újezd nade Mží	566594	Město Touškov	32081	Nýřany	3208	Plzeň-sever	CZ0325
Újezd pod Přimdou	173827	Přimda	561151	Bor	32151	Tachov	3215	Tachov	CZ0327
Újezd Svatého Kříže	001678	Bělá nad Radbuzou	553441	Poběžovice	32023	Domažlice	3202	Domažlice	CZ0321
Újezd u Chanovic	025364	Chanovice	556335	Horažďovice	32031	Horažďovice	3203	Klatovy	CZ0322
Újezd u Kasejovic	064335	Kasejovice	557862	Nepomuk	32071	Nepomuk	3207	Plzeň-jih	CZ0324
Újezd u Plánice	173975	Újezd u Plánice	578321	Plánice	32053	Klatovy	3205	Klatovy	CZ0322
Újezd u Svatého Kříže	138126	Újezd u Svatého Kříže	546551	Radnice	32111	Rokycany	3211	Rokycany	CZ0326
Újezdec	098124	Mochtín	556718	Klatovy	32051	Klatovy	3205	Klatovy	CZ0322
Újezdec	100765	Bolešiny	555835	Klatovy	32051	Klatovy	3205	Klatovy	CZ0322
Újezdec	136611	Ptenín	558265	Přeštice	32101	Přeštice	3210	Plzeň-jih	CZ0324
Úlice	174211	Úlice	559555	Město Touškov	32081	Nýřany	3208	Plzeň-sever	CZ0325
Úlíkov	172561	Němčice	599166	Kdyně	32022	Domažlice	3202	Domažlice	CZ0321
Úlöh	003352	Běšiny	555797	Klatovy	32051	Klatovy	3205	Klatovy	CZ0322
Únehle	076759	Únehle	541435	Stříbro	32132	Stříbro	3213	Tachov	CZ0327
Únějovice	174351	Únějovice	554391	Domažlice	32021	Domažlice	3202	Domažlice	CZ0321
Úněšov	174408	Úněšov	559563	Všeruby	32084	Nýřany	3208	Plzeň-sever	CZ0325
Únětice	174424	Únětice	540528	Blovice	32011	Blovice	3201	Plzeň-jih	CZ0324
Úsilov	174742	Úsilov	554405	Kdyně	32022	Domažlice	3202	Domažlice	CZ0321
Ústalec	174815	Nalžovské Hory	556751	Horažďovice	32031	Horažďovice	3203	Klatovy	CZ0322
Ústí	067687	Kočov	541559	Planá	32152	Tachov	3215	Tachov	CZ0327
Úšava	154679	Staré Sedliště	561185	Bor	32151	Tachov	3215	Tachov	CZ0327
Úterý	175625	Úterý	559571	Všeruby	32084	Nýřany	3208	Plzeň-sever	CZ0325
Útušice	175668	Útušice	558486	Přeštice	32101	Přeštice	3210	Plzeň-jih	CZ0324
Vacovy	029513	Janovice nad Úhlavou	556394	Klatovy	32051	Klatovy	3205	Klatovy	CZ0322
Valdorf	308749	Horšovský Týn	553671	Horšovský Týn	32041	Horšovský Týn	3204	Domažlice	CZ0321
Valcha	122505	Plzeň	554791	Plzeň	32091	Plzeň	3209	Plzeň-město	CZ0323
Valcha	406805	Stráž	561207	Bor	32151	Tachov	3215	Tachov	CZ0327
Vatětice	037401	Hartmanice	556181	Sušice	32142	Sušice	3214	Klatovy	CZ0322
Věckovice	171531	Klatovy	555771	Klatovy	32051	Klatovy	3205	Klatovy	CZ0322
Vejprnice	177555	Vejprnice	559580	Nýřany	32082	Nýřany	3208	Plzeň-sever	CZ0325
Vejvanov	177601	Vejvanov	560227	Radnice	32111	Rokycany	3211	Rokycany	CZ0326
Velečín	177661	Velečín	578924	Kralovice	32061	Kralovice	3206	Plzeň-sever	CZ0325
Velenov	177806	Nalžovské Hory	556751	Horažďovice	32031	Horažďovice	3203	Klatovy	CZ0322
Velešice	117331	Pačejov	556912	Horažďovice	32031	Horažďovice	3203	Klatovy	CZ0322
Velhartice	177938	Velhartice	557366	Sušice	32142	Sušice	3214	Klatovy	CZ0322
Velká Ves	024724	Bor	560758	Bor	32151	Tachov	3215	Tachov	CZ0327
Velké Dvorce	178730	Přimda	561151	Bor	32151	Tachov	3215	Tachov	CZ0327
Velké Hydčice	178837	Velké Hydčice	557374	Horažďovice	32031	Horažďovice	3203	Klatovy	CZ0322
Velké Předměstí	044890	Horšovský Týn	553671	Horšovský Týn	32041	Horšovský Týn	3204	Domažlice	CZ0321
Velký Bor	179531	Velký Bor	557382	Horažďovice	32031	Horažďovice	3203	Klatovy	CZ0322
Velký Kozi Hřbet	406147	Rejštejn	557021	Kašperské Hory	32141	Sušice	3214	Klatovy	CZ0322
Velký Malahov	179663	Velký Malahov	554413	Horšovský Týn	32041	Horšovský Týn	3204	Domažlice	CZ0321
Velký Radkov	140112	Rejštejn	557021	Kašperské Hory	32141	Sušice	3214	Klatovy	CZ0322
Velký Rapotín	018597	Tachov	560715	Tachov	32153	Tachov	3215	Tachov	CZ0327
Veřechov	180343	Horažďovice	556254	Horažďovice	32031	Horažďovice	3203	Klatovy	CZ0322
Ves Touškov	180386	Ves Touškov	558494	Stod	32123	Stod	3212	Plzeň-jih	CZ0324
Veselá	180521	Veselá	560235	Rokycany	32112	Rokycany	3211	Rokycany	CZ0326
Veselí	057185	Janovice nad Úhlavou	556394	Klatovy	32051	Klatovy	3205	Klatovy	CZ0322
Věštn	197971	Strašín	557129	Sušice	32142	Sušice	3214	Klatovy	CZ0322
Věvrov	147354	Horšovský Týn	553671	Horšovský Týn	32041	Horšovský Týn	3204	Domažlice	CZ0321
Vchynice-Tetov I	406155	Srní	557111	Kašperské Hory	32141	Sušice	3214	Klatovy	CZ0322
Vchynice-Tetov II	198684	Modrava	542148	Kašperské Hory	32141	Sušice	3214	Klatovy	CZ0322
Vicenice	167681	Klatovy	555771	Klatovy	32051	Klatovy	3205	Klatovy	CZ0322
Vidčice	181650	Vidčice	554421	Horšovský Týn	32041	Horšovský Týn	3204	Domažlice	CZ0321
Vidžín	175633	Úterý	559571	Všeruby	32084	Nýřany	3208	Plzeň-sever	CZ0325
Vichov	165379	Černošín	560812	Stříbro	32132	Stříbro	3213	Tachov	CZ0327
Vilémov	164887	Tachov	560715	Tachov	32153	Tachov	3215	Tachov	CZ0327
Vilov	182079	Černíkov	553531	Klatovy	32051	Klatovy	3205	Klatovy	CZ0322
Viska	098001	Čmeliny	578568	Nepomuk	32071	Nepomuk	3207	Plzeň-jih	CZ0324
Visky	406619	Visky	579289	Rokycany	32112	Rokycany	3211	Rokycany	CZ0326
Vitáná	003522	Bezděkov	555801	Klatovy	32051	Klatovy	3205	Klatovy	CZ0322

# Číselník částí obcí

18. pokračování

Název části obce (CO)	Kód CO	Název obce (ZUJ)	Kód ZUJ	Název správního obvodu obce s pověřeným obecním úřadem	Kód SO POU	Název správního obvodu obce s rozšířenou působností (SO ORP)	Kód SO ORP	Název okresu (LAU)	Kód LAU
Vitáni	153044	Srby	554278	Horšovský Týn	32041	Horšovský Týn	3204	Domažlice	CZ0321
Viteň	182729	Strážov	557137	Klatovy	32051	Klatovy	3205	Klatovy	CZ0322
Vítinka	182931	Osek	560057	Rokycany	32112	Rokycany	3211	Rokycany	CZ0326
Vitkov	164836	Tachov	560715	Tachov	32153	Tachov	3215	Tachov	CZ0327
Vitkovice	405841	Klatovy	555771	Klatovy	32051	Klatovy	3205	Klatovy	CZ0322
Vížka	159867	Planá	561134	Planá	32152	Tachov	3215	Tachov	CZ0327
Vladměřice	091511	Manětín	559202	Manětín	32062	Kralovice	3206	Plzeň-sever	CZ0325
Vlastějov	037419	Hartmanice	556181	Sušice	32142	Sušice	3214	Klatovy	CZ0322
Vlčí	183652	Vlčí	566691	Přeštice	32101	Přeštice	3210	Plzeň-jih	CZ0324
Vlčice	183750	Blovice	557587	Blovice	32011	Blovice	3201	Plzeň-jih	CZ0324
Vlčkovice	068454	Kolinec	556467	Sušice	32142	Sušice	3214	Klatovy	CZ0322
Vlčnov	183881	Zavlekov	557463	Plánice	32053	Klatovy	3205	Klatovy	CZ0322
Vlčtejn	183911	Vlčtejn	540706	Blovice	32011	Blovice	3201	Plzeň-jih	CZ0324
Vlkanov	107794	Vlkanov	566250	Poběžovice	32023	Domažlice	3202	Domažlice	CZ0321
Vlkonice	184021	Budětice	555894	Sušice	32142	Sušice	3214	Klatovy	CZ0322
Vlkošov	003875	Bezvěrov	558656	Manětín	32062	Kralovice	3206	Plzeň-sever	CZ0325
Vlkov	152714	Spálené Poříčí	558362	Spálené Poříčí	32012	Blovice	3201	Plzeň-jih	CZ0324
Vlkýš	406520	Heřmanova Huť	558869	Nýřany	32082	Nýřany	3208	Plzeň-sever	CZ0325
Vnitřní Město	406392	Plzeň	554791	Plzeň	32091	Plzeň	3209	Plzeň-město	CZ0323
Vodní Újezd	027626	Dobřany	557676	Dobřany	32121	Stod	3212	Plzeň-jih	CZ0324
Vodokrty	184403	Řenče	558303	Přeštice	32101	Přeštice	3210	Plzeň-jih	CZ0324
Vochov	184420	Vochov	559601	Město Touškov	32081	Nýřany	3208	Plzeň-sever	CZ0325
Vojenice	415791	Kladruby	559920	Radnice	32111	Rokycany	3211	Rokycany	CZ0326
Vojetice	120065	Petrovice u Sušice	556921	Sušice	32142	Sušice	3214	Klatovy	CZ0322
Vojovice	184616	Neurazy	558125	Nepomuk	32071	Nepomuk	3207	Plzeň-jih	CZ0324
Vojtěšín	023655	Úněšov	559563	Všeruby	32084	Nýřany	3208	Plzeň-sever	CZ0325
Volduchy	184772	Volduchy	560251	Rokycany	32112	Rokycany	3211	Rokycany	CZ0326
Volšovy	159743	Sušice	557153	Sušice	32142	Sušice	3214	Klatovy	CZ0322
Vosí	164640	Svihov	557200	Klatovy	32051	Klatovy	3205	Klatovy	CZ0322
Vrabcov	159689	Sušice	557153	Sušice	32142	Sušice	3214	Klatovy	CZ0322
Vracov	023604	Plánice	556955	Plánice	32053	Klatovy	3205	Klatovy	CZ0322
Vranov	097489	Mnichov	566292	Poběžovice	32023	Domažlice	3202	Domažlice	CZ0321
Vranov	185396	Vranov	579491	Stříbro	32132	Stříbro	3213	Tachov	CZ0327
Vránov	075922	Staňkov	554294	Staňkov	32042	Horšovský Týn	3204	Domažlice	CZ0321
Vranovice	013579	Brásky	559725	Radnice	32111	Rokycany	3211	Rokycany	CZ0326
Vráž	405931	Dlažov	556068	Klatovy	32051	Klatovy	3205	Klatovy	CZ0322
Vrážné	121444	Pláně	530336	Plasy	32063	Kralovice	3206	Plzeň-sever	CZ0325
Vrbice u Bezdružic	080349	Lestkov	561011	Planá	32152	Tachov	3215	Tachov	CZ0327
Vrbice u Stříbra	065391	Kladruby	560928	Stříbro	32132	Stříbro	3213	Tachov	CZ0327
Vrčeň	186201	Vrčeň	558559	Nepomuk	32071	Nepomuk	3207	Plzeň-jih	CZ0324
Vrhaveč	116092	Kostelec	503916	Stříbro	32132	Stříbro	3213	Tachov	CZ0327
Vrhaveč	186287	Vrhaveč	557455	Klatovy	32051	Klatovy	3205	Klatovy	CZ0322
Vřeskovice	007960	Vřeskovice	566055	Klatovy	32051	Klatovy	3205	Klatovy	CZ0322
Vstíš	186988	Vstíš	558567	Dobřany	32121	Stod	3212	Plzeň-jih	CZ0324
Všehrady	187020	Všehrady	566497	Kralovice	32061	Kralovice	3206	Plzeň-sever	CZ0325
Všekary	104175	Všekary	566071	Holýšov	32122	Stod	3212	Domažlice	CZ0321
Všenice	016373	Všenice	566799	Rokycany	32112	Rokycany	3211	Rokycany	CZ0326
Všepadly	187283	Všepadly	554448	Kdyně	32022	Domažlice	3202	Domažlice	CZ0321
Všeruby	187348	Všeruby	554456	Kdyně	32022	Domažlice	3202	Domažlice	CZ0321
Všeruby	187372	Všeruby	559628	Všeruby	32084	Nýřany	3208	Plzeň-sever	CZ0325
Východní Předměstí	490318	Plzeň	554791	Plzeň	32091	Plzeň	3209	Plzeň-město	CZ0323
Výrov	028380	Dolany	556106	Klatovy	32051	Klatovy	3205	Klatovy	CZ0322
Výrov	094528	Bližejov	553450	Horšovský Týn	32041	Horšovský Týn	3204	Domažlice	CZ0321
Výrov	187691	Výrov	566969	Kralovice	32061	Kralovice	3206	Plzeň-sever	CZ0325
Vysočany	091529	Manětín	559202	Manětín	32062	Kralovice	3206	Plzeň-sever	CZ0325
Vysočany	406767	Bor	560758	Bor	32151	Tachov	3215	Tachov	CZ0327
Vysoká Libyně	188077	Vysoká Libyně	530280	Kralovice	32061	Kralovice	3206	Plzeň-sever	CZ0325
Vysoké Jamné	080357	Lestkov	561011	Planá	32152	Tachov	3215	Tachov	CZ0327
Vysoké Sedliště	121304	Planá	561134	Planá	32152	Tachov	3215	Tachov	CZ0327
Výskov	052230	Chodová Planá	560901	Planá	32152	Tachov	3215	Tachov	CZ0327
Zadní Chodov	189588	Zadní Chodov	541362	Planá	32152	Tachov	3215	Tachov	CZ0327
Zadní Milíře	318060	Milíře	541532	Tachov	32153	Tachov	3215	Tachov	CZ0327
Zádub	109835	Olbramov	566888	Stříbro	32132	Stříbro	3213	Tachov	CZ0327
Zahorčice	156817	Strážov	557137	Klatovy	32051	Klatovy	3205	Klatovy	CZ0322
Zahorčičky	189804	Hradiště	557749	Nepomuk	32071	Nepomuk	3207	Plzeň-jih	CZ0324
Zahořany	189928	Zahořany	554464	Domažlice	32021	Domažlice	3202	Domažlice	CZ0321
Záhoří	020478	Černošín	560812	Stříbro	32132	Stříbro	3213	Tachov	CZ0327
Záhoří	094579	Mileč	558052	Nepomuk	32071	Nepomuk	3207	Plzeň-jih	CZ0324
Zahrádka	018261	Čachrov	555941	Klatovy	32051	Klatovy	3205	Klatovy	CZ0322
Zahrádka	024091	Čížkov	557650	Nepomuk	32071	Nepomuk	3207	Plzeň-jih	CZ0324
Zahrádka	101532	Nalžovské Hory	556751	Horažďovice	32031	Horažďovice	3203	Klatovy	CZ0322
Zahrádka	190179	Zahrádka	578827	Všeruby	32084	Nýřany	3208	Plzeň-sever	CZ0325
Záchlumi	190292	Záchlumi	541664	Stříbro	32132	Stříbro	3213	Tachov	CZ0327
Zálesí	135968	Příchovice	558257	Přeštice	32101	Přeštice	3210	Plzeň-jih	CZ0324
Zálezly	148202	Skapce	579467	Stříbro	32132	Stříbro	3213	Tachov	CZ0327
Záluží	071111	Kotovice	540633	Stod	32123	Stod	3212	Plzeň-jih	CZ0324
Záluží	165930	Spálené Poříčí	558362	Spálené Poříčí	32012	Blovice	3201	Plzeň-jih	CZ0324
Záluží	170704	Třemošná	559521	Třemošná	32083	Nýřany	3208	Plzeň-sever	CZ0325

## Číselník částí obcí

dokončení

Název části obce (CO)	Kód CO	Název obce (ZUJ)	Kód ZUJ	Název správního obvodu obce s pověřeným obecním úřadem	Kód SO POU	Název správního obvodu obce s rozšířenou působností (SO ORP)	Kód SO ORP	Název okresu (LAU)	Kód LAU
Záluží	302198	Sušice	557153	Sušice	32142	Sušice	3214	Klatovy	CZ0322
Zálužice	037427	Hartmanice	556181	Sušice	32142	Sušice	3214	Klatovy	CZ0322
Zámělič	122882	Poběžovice	554111	Poběžovice	32023	Domažlice	3202	Domažlice	CZ0321
Zámýšl	039152	Hlavňovice	556203	Sušice	32142	Sušice	3214	Klatovy	CZ0322
Zastávka	196649	Přeštice	558249	Přeštice	32101	Přeštice	3210	Plzeň-jih	CZ0324
Závist	143928	Rybník	554189	Poběžovice	32023	Domažlice	3202	Domažlice	CZ0321
Zavlekov	191337	Zavlekov	557463	Plánice	32053	Klatovy	3205	Klatovy	CZ0322
Zbiroh	191507	Zbiroh	560260	Zbiroh	32113	Rokycany	3211	Rokycany	CZ0326
Zborovy	121487	Zborovy	578312	Plánice	32053	Klatovy	3205	Klatovy	CZ0322
Zbůch	191957	Zbůch	559661	Nýřany	32082	Nýřany	3208	Plzeň-sever	CZ0325
Zbýnice	019038	Hrádek	556301	Sušice	32142	Sušice	3214	Klatovy	CZ0322
Zbyslav	191990	Plánice	556955	Plánice	32053	Klatovy	3205	Klatovy	CZ0322
Zdebořice	023612	Plánice	556955	Plánice	32053	Klatovy	3205	Klatovy	CZ0322
Zdemyslice	192279	Zdemyslice	558583	Blovce	32011	Blovce	3201	Plzeň-jih	CZ0324
Zderaz	075868	Biřkov	578088	Klatovy	32051	Klatovy	3205	Klatovy	CZ0322
Zdeslav	125164	Poleň	541788	Klatovy	32051	Klatovy	3205	Klatovy	CZ0322
Zelená Hora	089192	Lužany	558028	Přeštice	32101	Přeštice	3210	Plzeň-jih	CZ0324
Zelená Lhota	192741	Nýrsko	556831	Nýrsko	32052	Klatovy	3205	Klatovy	CZ0322
Zelené	089206	Lužany	558028	Přeštice	32101	Přeštice	3210	Plzeň-jih	CZ0324
Zemětice	192821	Zemětice	558591	Stod	32123	Stod	3212	Plzeň-jih	CZ0324
Zhoř	192899	Zhoř	541460	Stříbro	32132	Stříbro	3213	Tachov	CZ0327
Zhořec	003786	Bezručice	560740	Bezručice	32131	Stříbro	3213	Tachov	CZ0327
Zhořec	093599	Manětín	559202	Manětín	32062	Kralovice	3206	Plzeň-sever	CZ0325
Zhůř	057614	Chocence	557803	Blovce	32011	Blovce	3201	Plzeň-jih	CZ0324
Zhůří	140121	Rejšejn	557021	Kašperské Hory	32141	Sušice	3214	Klatovy	CZ0322
Zichov	068586	Koloveč	553816	Domažlice	32021	Domažlice	3202	Domažlice	CZ0321
Zliv	159875	Planá	561134	Planá	32152	Tachov	3215	Tachov	CZ0327
Zruč	193623	Zruč-Senec	559679	Třešňovská	32083	Nýřany	3208	Plzeň-sever	CZ0325
Zuklín	156272	Strašín	557129	Sušice	32142	Sušice	3214	Klatovy	CZ0322
Zvíkov	039161	Hlavňovice	556203	Sušice	32142	Sušice	3214	Klatovy	CZ0322
Zvíkovec	193976	Zvíkovec	541061	Zbiroh	32113	Rokycany	3211	Rokycany	CZ0326
Žákava	104507	Žákava	530182	Spálené Poříčí	32012	Blovce	3201	Plzeň-jih	CZ0324
Ždánov	194999	Ždánov	554472	Domažlice	32021	Domažlice	3202	Domažlice	CZ0321
Ždánov	415499	Nezdice na Šumavě	556815	Sušice	32142	Sušice	3214	Klatovy	CZ0322
Žďár	037001	Chodský Újezd	560910	Planá	32152	Tachov	3215	Tachov	CZ0327
Žďár	165468	Nalžovské Hory	556751	Horažďovice	32031	Horažďovice	3203	Klatovy	CZ0322
Žďár	195561	Ždírec	558605	Blovce	32011	Blovce	3201	Plzeň-jih	CZ0324
Ždírec	195570	Ždírec	558605	Blovce	32011	Blovce	3201	Plzeň-jih	CZ0324
Žebnice	195685	Plasy	559351	Plasy	32063	Kralovice	3206	Plzeň-sever	CZ0325
Žebráky	046248	Hošťka	560898	Tachov	32153	Tachov	3215	Tachov	CZ0327
Želčany	054968	Chválenice	557846	Starý Plzenec	32092	Plzeň	3209	Plzeň-město	CZ0323
Železná	151173	Bělá nad Radbuzou	553441	Poběžovice	32023	Domažlice	3202	Domažlice	CZ0321
Železná Ruda	196061	Železná Ruda	557528	Nýrsko	32052	Klatovy	3205	Klatovy	CZ0322
Železný Újezd	196258	Čížkov	557650	Nepomuk	32071	Nepomuk	3207	Plzeň-jih	CZ0324
Želvíce	094587	Mileč	558052	Nepomuk	32071	Nepomuk	3207	Plzeň-jih	CZ0324
Žernovník	029246	Bezvěrov	558656	Manětín	32062	Kralovice	3206	Plzeň-sever	CZ0325
Žerovice	196631	Přeštice	558249	Přeštice	32101	Přeštice	3210	Plzeň-jih	CZ0324
Žihle	196894	Žihle	559695	Kralovice	32061	Kralovice	3206	Plzeň-sever	CZ0325
Žihobce	196908	Žihobce	557536	Sušice	32142	Sušice	3214	Klatovy	CZ0322
Žichlice	048348	Hromnice	558915	Třešňovská	32083	Nýřany	3208	Plzeň-sever	CZ0325
Žichovice	196932	Žichovice	557544	Sušice	32142	Sušice	3214	Klatovy	CZ0322
Žikov	161390	Petrovice u Sušice	556921	Sušice	32142	Sušice	3214	Klatovy	CZ0322
Žilov	196975	Žilov	559709	Třešňovská	32083	Nýřany	3208	Plzeň-sever	CZ0325
Žinkovy	197114	Žinkovy	558630	Nepomuk	32071	Nepomuk	3207	Plzeň-jih	CZ0324
Životice	197360	Životice	540137	Nepomuk	32071	Nepomuk	3207	Plzeň-jih	CZ0324
Žiznětice	025666	Dešenice	556041	Nýrsko	32052	Klatovy	3205	Klatovy	CZ0322
Žitbek	064441	Kašperské Hory	556432	Kašperské Hory	32141	Sušice	3214	Klatovy	CZ0322









## Číselník obcí, částí obcí a územně technických jednotek

3. pokračování

Název obce (ZUJ)	Kód ZUJ	Název části obce (CO)	Kód CO	Název územně technické jednotky (UTJ)	Kód UTJ	Název správního obvodu obce s pověřeným obecním úřadem (SO POU)	Kód SO POU	Název správního obvodu obce s rozšířenou působností (SO ORP)	Kód SO ORP	Název okresu (LAU)	Kód LAU		
Dobříč	558770	Čivice	024023	Čivice	624021	Plasy	32063	Kralovice	3206	Plzeň-sever	CZ0325		
		Dobříč	027774	Dobříč	627771	Plasy	32063	Kralovice	3206	Plzeň-sever	CZ0325		
Dobřív	559776	Dobřív	028002	Dobřív	628000	Rokycany	32112	Rokycany	3211	Rokycany	CZ0326		
		Pavlovsko	028029	Pavlovsko	628026	Rokycany	32112	Rokycany	3211	Rokycany	CZ0326		
Dolany	556106	Andělce	197891	Svrčovec	628379	Klatovy	32051	Klatovy	3205	Klatovy	CZ0322		
		Balkovy	028339	Balkovy	628336	Klatovy	32051	Klatovy	3205	Klatovy	CZ0322		
		Dolany	028347	Dolany u Klatov	628344	Klatovy	32051	Klatovy	3205	Klatovy	CZ0322		
		Komošín	405981	Dolany u Klatov	628344	Klatovy	32051	Klatovy	3205	Klatovy	CZ0322		
		Malechov	028355	Malechov	628352	Klatovy	32051	Klatovy	3205	Klatovy	CZ0322		
		Řakom	028363	Řakom	628361	Klatovy	32051	Klatovy	3205	Klatovy	CZ0322		
		Sekrýt	405990	Dolany u Klatov	628344	Klatovy	32051	Klatovy	3205	Klatovy	CZ0322		
		Svrčovec	028371	Svrčovec	628379	Klatovy	32051	Klatovy	3205	Klatovy	CZ0322		
		Výrov	028380	Malechov	628352	Klatovy	32051	Klatovy	3205	Klatovy	CZ0322		
Dolany	558788	Dolany	028398	Dolany u Plzně	628395	Třemošná	32083	Nýřany	3208	Plzeň-sever	CZ0325		
		Habrová	046511	Dolany u Plzně	628395	Třemošná	32083	Nýřany	3208	Plzeň-sever	CZ0325		
Dolce	539945	Dolce	044822	Dolce	644820	Přeštice	32101	Přeštice	3210	Plzeň-jih	CZ0324		
Dolní Bělá	558796	Dolní Bělá	028592	Dolní Bělá	628590	Plasy	32063	Kralovice	3206	Plzeň-sever	CZ0325		
Dolní Hradiště	558800	Dolní Hradiště	029149	Dolní Hradiště	629146	Kralovice	32061	Kralovice	3206	Plzeň-sever	CZ0325		
Dolní Lukavice	557684	Dolní Lukavice	029688	Dolní Lukavice	629685	Přeštice	32101	Přeštice	3210	Plzeň-jih	CZ0324		
		Krasavce	029700	Krasavce	629707	Přeštice	32101	Přeštice	3210	Plzeň-jih	CZ0324		
Domažlice	553425	Lišice	029718	Lišice u Dolní Lukavice	629715	Přeštice	32101	Přeštice	3210	Plzeň-jih	CZ0324		
		Snopoušovy	029726	Snopoušovy	629723	Přeštice	32101	Přeštice	3210	Plzeň-jih	CZ0324		
		Bezděkovské Předměstí	405345	Domažlice	630853	Domažlice	32021	Domažlice	3202	Domažlice	CZ0321		
		Dolejší Předměstí	030872	Domažlice	630853	Domažlice	32021	Domažlice	3202	Domažlice	CZ0321		
		Havlovce	037982	Havlovce u Domažlic	637980	Domažlice	32021	Domažlice	3202	Domažlice	CZ0321		
		Hořejší Předměstí	030937	Domažlice	630853	Domažlice	32021	Domažlice	3202	Domažlice	CZ0321		
Domoraz	578517	Město	405329	Domažlice	630853	Domažlice	32021	Domažlice	3202	Domažlice	CZ0321		
		Týnské Předměstí	405337	Domažlice	630853	Domažlice	32021	Domažlice	3202	Domažlice	CZ0321		
Drahov	540251	Drahov	030970	Domoraz	630977	Sušice	32142	Sušice	3214	Klatovy	CZ0322		
Drahoňův Újezd	530379	Drahoňův Újezd	031585	Drahov	631582	Blovce	32011	Blovce	3201	Plzeň-jih	CZ0324		
Drahotín	553573	Drahotín	031771	Drahoňův Újezd	631779	Zbírůh	32113	Rokycany	3211	Rokycany	CZ0326		
Dražeb	578665	Dražeb	031887	Drahotín	631884	Poběžovice	32023	Domažlice	3202	Domažlice	CZ0321		
Draženov	553581	Draženov	050211	Dražeb	650218	Manětín	32062	Kralovice	3206	Plzeň-sever	CZ0325		
Dražovice	566683	Dražovice	032115	Draženov	632112	Domažlice	32021	Domažlice	3202	Domažlice	CZ0321		
Druztová	558834	Druztovice	032336	Družovice u Sušice	632333	Sušice	32142	Sušice	3214	Klatovy	CZ0322		
Dýšina	558851	Druztová	032701	Druztová	632708	Třemošná	32083	Nýřany	3208	Plzeň-sever	CZ0325		
		Dýšina	034282	Dýšina	634280	Plzeň	32091	Plzeň	3209	Plzeň-město	CZ0323		
Ejповice	559792	Nová Huť	034291	Dýšina	634280	Plzeň	32091	Plzeň	3209	Plzeň-město	CZ0323		
		Ejповice	034347	Ejповice	634344	Rokycany	32112	Rokycany	3211	Rokycany	CZ0326		
Erpužice	560855	Blahousty	034398	Blahousty	634395	Stríbro	32132	Stríbro	3213	Tachov	CZ0327		
		Erpužice	034401	Erpužice	634409	Stríbro	32132	Stríbro	3213	Tachov	CZ0327		
Frymburk	578525	Malovice	034428	Malovice u Erpužic	634425	Stríbro	32132	Stríbro	3213	Tachov	CZ0327		
		Damětic	195944	Damětic	795941	Sušice	32142	Sušice	3214	Klatovy	CZ0322		
Halže	560863	Frymburk	195952	Frymburk u Sušice	795950	Sušice	32142	Sušice	3214	Klatovy	CZ0322		
		Branka	036960	Branka u Tachova	636967	Tachov	32153	Tachov	3215	Tachov	CZ0327		
		Halže	036978	Pavlův Studenec 3	798398	Tachov	32153	Tachov	3215	Tachov	CZ0327		
Hamry	578240	Horní Vyšina	036978	Halže	636975	Tachov	32153	Tachov	3215	Tachov	CZ0327		
		Svobodka	036994	Vyšina	636983	Tachov	32153	Tachov	3215	Tachov	CZ0327		
		Hamry	192732	Svobodka	636991	Tachov	32153	Tachov	3215	Tachov	CZ0327		
		Hamry na Šumavě	792730	Hamry na Šumavě	792730	Nýrsko	32052	Klatovy	3205	Klatovy	CZ0322		
Hartmanice	556181	Zadní Chalupy	792756	Zadní Chalupy	792756	Nýrsko	32052	Klatovy	3205	Klatovy	CZ0322		
		Dobrá Voda	318094	Hartmanice II	798991	Sušice	32142	Sušice	3214	Klatovy	CZ0322		
		Dolejší Krušec	406007	Kundratice II	799025	Sušice	32142	Sušice	3214	Klatovy	CZ0322		
		Dolejší Těšov	037265	Paště	798908	Sušice	32142	Sušice	3214	Klatovy	CZ0322		
		Hartmanice	037273	Zálužice II	799033	Sušice	32142	Sušice	3214	Klatovy	CZ0322		
		Hořejší Krušec	037281	Dolejší Krušec	637378	Sušice	32142	Sušice	3214	Klatovy	CZ0322		
		Hořejší Těšov	037290	Dolejší Těšov	637262	Sušice	32142	Sušice	3214	Klatovy	CZ0322		
		Chlum	037303	Hartmanice I	637271	Sušice	32142	Sušice	3214	Klatovy	CZ0322		
		Javoří	037311	Hořejší Krušec	637289	Sušice	32142	Sušice	3214	Klatovy	CZ0322		
		Keply	318116	Bezděkov u Hartmanic	637432	Sušice	32142	Sušice	3214	Klatovy	CZ0322		
		Kochánov	037320	Hořejší Těšov	637297	Sušice	32142	Sušice	3214	Klatovy	CZ0322		
		Křiženec	406015	Chlum u Hartmanic	637301	Sušice	32142	Sušice	3214	Klatovy	CZ0322		
		Kundratice	037338	Javoří u Hartmanic	637319	Sušice	32142	Sušice	3214	Klatovy	CZ0322		
		Loučová	037346	Kochánov III	799009	Sušice	32142	Sušice	3214	Klatovy	CZ0322		
		Malý Radkov	406023	Kochánov II	637327	Sušice	32142	Sušice	3214	Klatovy	CZ0322		
		Mochov	037354	Kundratice I	637335	Sušice	32142	Sušice	3214	Klatovy	CZ0322		
		Palvinov	037362	Kundratice I	637335	Sušice	32142	Sušice	3214	Klatovy	CZ0322		
		Prostřední Krušec	037371	Loučová	637343	Sušice	32142	Sušice	3214	Klatovy	CZ0322		
		Světlá	037389	Malý Radkov	637424	Sušice	32142	Sušice	3214	Klatovy	CZ0322		
		Štěpanice	037397	Mochov u Hartmanic	637351	Sušice	32142	Sušice	3214	Klatovy	CZ0322		
		Trpěšice	406031	Palvinov	637362	Sušice	32142	Sušice	3214	Klatovy	CZ0322		
		Vatětice	037401	Prostřední Krušec	637378	Sušice	32142	Sušice	3214	Klatovy	CZ0322		
		Vlastějov	037419	Světlá u Hartmanic	637389	Sušice	32142	Sušice	3214	Klatovy	CZ0322		
		Zálužice	037427	Štěpanice	637394	Sušice	32142	Sušice	3214	Klatovy	CZ0322		
				Trpěšice	637378	Sušice	637378	Sušice	32142	Sušice	3214	Klatovy	CZ0322
				Vatětice	637394	Sušice	637394	Sušice	32142	Sušice	3214	Klatovy	CZ0322
			637408	Sušice	637408	Sušice	32142	Sušice	3214	Klatovy	CZ0322		
			637416	Sušice	637416	Sušice	32142	Sušice	3214	Klatovy	CZ0322		
			637424	Sušice	637424	Sušice	32142	Sušice	3214	Klatovy	CZ0322		

## Číselník obcí, částí obcí a územně technických jednotek

4. pokračování

Název obce (ZUJ)	Kód ZUJ	Název části obce (CO)	Kód CO	Název územně technické jednotky (UTJ)	Kód UTJ	Název správního obvodu obce s pověřeným obecním úřadem (SO POU)	Kód SO POU	Název správního obvodu obce s rozšířenou působností (SO ORP)	Kód SO ORP	Název okresu (LAU)	Kód LAU
Hejbná	541796	Hejbná	038164	Hejbná	638161	Horažďovice	32031	Horažďovice	3203	Klatovy	CZ0322
Heřmanova Hut'	558869	Dolní Sekyřany	038687	Dolní Sekyřany	638684	Nýřany	32082	Nýřany	3208	Plzeň-sever	CZ0325
		Horní Sekyřany	038709	Horní Sekyřany	638706	Nýřany	32082	Nýřany	3208	Plzeň-sever	CZ0325
		Vlkýš	406520	Vlkýš	638714	Nýřany	32082	Nýřany	3208	Plzeň-sever	CZ0325
Hlavňovice	556203	Cihelna	039055	Horní Staňkov	639095	Sušice	32142	Sušice	3214	Klatovy	CZ0322
		Častonice	039063	Častonice	639061	Sušice	32142	Sušice	3214	Klatovy	CZ0322
		Čeletice	039071	Čeletice	639079	Sušice	32142	Sušice	3214	Klatovy	CZ0322
		Hlavňovice	039080	Milínov	639117	Sušice	32142	Sušice	3214	Klatovy	CZ0322
		Horní Staňkov	039098	Horní Staňkov	639095	Sušice	32142	Sušice	3214	Klatovy	CZ0322
		Javoříčko	406040	Mokřany	639176	Sušice	32142	Sušice	3214	Klatovy	CZ0322
		Libětice	039101	Zámysl	639150	Sušice	32142	Sušice	3214	Klatovy	CZ0322
		Milínov	039110	Pich	639109	Sušice	32142	Sušice	3214	Klatovy	CZ0322
		Pich	197912	Milínov	639117	Sušice	32142	Sušice	3214	Klatovy	CZ0322
		Přestanice	039128	Pich	639109	Sušice	32142	Sušice	3214	Klatovy	CZ0322
		Puchverk	406058	Přestanice	639125	Sušice	32142	Sušice	3214	Klatovy	CZ0322
		Radostice	039136	Suchá u Hlavňovic	639141	Sušice	32142	Sušice	3214	Klatovy	CZ0322
		Suchá	039144	Radostice u Hlavňovic	639133	Sušice	32142	Sušice	3214	Klatovy	CZ0322
		Zámysl	039152	Suchá u Hlavňovic	639141	Sušice	32142	Sušice	3214	Klatovy	CZ0322
		Zvíkov	039161	Zámysl	639150	Sušice	32142	Sušice	3214	Klatovy	CZ0322
Hlince	566390	Hlince	054534	Mokřany	639176	Sušice	32142	Sušice	3214	Klatovy	CZ0322
Hlohová	553620	Hlohová	039420	Zvíkov	639168	Sušice	32142	Sušice	3214	Klatovy	CZ0322
Hlohovčice	566641	Hlohovčice	152901	Hlince	654531	Kralovice	32061	Kralovice	3206	Plzeň-sever	CZ0325
Hlohovice	559806	Hlohovice	039446	Hlohová	639427	Staňkov	32042	Horšovský Týn	3204	Domažlice	CZ0321
		Hlohovičky	039454	Hlohovčice	752908	Staňkov	32042	Horšovský Týn	3204	Domažlice	CZ0321
		Mostišťe	039462	Hlohovice	639443	Radnice	32111	Rokycany	3211	Rokycany	CZ0326
		Svinná	039471	Hlohovičky	639451	Radnice	32111	Rokycany	3211	Rokycany	CZ0326
Hnačov	542083	Hnačov	121452	Mostišťe u Hlohovic	639460	Radnice	32111	Rokycany	3211	Rokycany	CZ0326
Hněvnice	530221	Hněvnice	038695	Svinná u Hlohovic	639478	Radnice	32111	Rokycany	3211	Rokycany	CZ0326
Holoubkov	559814	Holoubkov	041319	Hnačov	721450	Plánice	32053	Klatovy	3205	Klatovy	CZ0322
Holovousy	566730	Holovousy	054542	Hněvnice	638692	Nýřany	32082	Nýřany	3208	Plzeň-sever	CZ0325
Holýšov	553654	Dolní Kamenice	043061	Holoubkov	641316	Rokycany	32112	Rokycany	3211	Rokycany	CZ0326
		Holýšov	041556	Holovousy	654540	Kralovice	32061	Kralovice	3206	Plzeň-sever	CZ0325
Honezovice	540668	Honezovice	041751	Dolní Kamenice u Staňkova	643068	Holýšov	32122	Stod	3212	Domažlice	CZ0321
		Hradišťany	041769	Holýšov	641553	Holýšov	32122	Stod	3212	Domažlice	CZ0321
Hora Svatého Václava	566276	Hora Svatého Václava	031895	Honezovice	641758	Stod	32123	Stod	3212	Plzeň-jih	CZ0324
		Načetín	031909	Hradišťany	641766	Stod	32123	Stod	3212	Plzeň-jih	CZ0324
		Šidlákov	031933	Hora Svatého Václava	631892	Poběžovice	32023	Domažlice	3202	Domažlice	CZ0321
Horažďovice	556254	Babín	041874	Načetín u Drahotina	631906	Poběžovice	32023	Domažlice	3202	Domažlice	CZ0321
		Boubín	180335	Šidlákov	631931	Poběžovice	32023	Domažlice	3202	Domažlice	CZ0321
		Horažďovice	406066	Babín u Horažďovic	641871	Horažďovice	32031	Horažďovice	3203	Klatovy	CZ0322
		Horažďovická Lhota	170216	Boubín	780332	Horažďovice	32031	Horažďovice	3203	Klatovy	CZ0322
		Komušín	068926	Horažďovice	641855	Horažďovice	32031	Horažďovice	3203	Klatovy	CZ0322
		Svaté Pole	041912	Zářečí u Horažďovic	641928	Horažďovice	32031	Horažďovice	3203	Klatovy	CZ0322
		Třebomyslice	170224	Horažďovická Lhota	770213	Horažďovice	32031	Horažďovice	3203	Klatovy	CZ0322
		Veřechov	180343	Komušín	668923	Horažďovice	32031	Horažďovice	3203	Klatovy	CZ0322
Horní Bělá	558877	Horní Bělá	042315	Svaté Pole u Horažďovic	641910	Horažďovice	32031	Horažďovice	3203	Klatovy	CZ0322
		Hubenov	042323	Třebomyslice u Horažďovic	770221	Horažďovice	32031	Horažďovice	3203	Klatovy	CZ0322
		Tlučná	042331	Veřechov	780341	Horažďovice	32031	Horažďovice	3203	Klatovy	CZ0322
Horní Bříza	558885	Horní Bříza	042633	Horní Bělá	642312	Plasy	32063	Kralovice	3206	Plzeň-sever	CZ0325
Horní Kamenice	553662	Horní Kamenice	043079	Hubenov u Horní Bělé	642321	Plasy	32063	Kralovice	3206	Plzeň-sever	CZ0325
Horní Kozolupy	541290	Horní Kozolupy	043117	Horní Bělá	642312	Plasy	32063	Kralovice	3206	Plzeň-sever	CZ0325
		Očín	043125	Horní Bříza	642631	Třemošná	32083	Nýřany	3208	Plzeň-sever	CZ0325
		Slavice	043133	Horní Kamenice u Staňkova	643076	Holýšov	32122	Stod	3212	Domažlice	CZ0321
		Strahov	043141	Horní Kozolupy	643114	Bezručice	32131	Stříbro	3213	Tachov	CZ0327
Horní Lukavice	539821	Horní Lukavice	029696	Očín	643122	Bezručice	32131	Stříbro	3213	Tachov	CZ0327
Horská Kvilda	542091	Horská Kvilda	097861	Slavice u Horních Kozolup	643131	Bezručice	32131	Stříbro	3213	Tachov	CZ0327
		Korytko	320846	Strahov	643149	Bezručice	32131	Stříbro	3213	Tachov	CZ0327
Horšice	557722	Horšice	044831	Horní Lukavice	629693	Přeštice	32101	Přeštice	3210	Plzeň-jih	CZ0324
		Újezd	044857	Horská Kvilda	697869	Kašperské Hory	32141	Sušice	3214	Klatovy	CZ0322
Horšovský Týn	553671	Borovice	147320	Horská Kvilda	697869	Kašperské Hory	32141	Sušice	3214	Klatovy	CZ0322
		Dolní Metelsko	044938	Horšice	644838	Přeštice	32101	Přeštice	3210	Plzeň-jih	CZ0324
		Hašov	163830	Újezd u Horšic	644854	Přeštice	32101	Přeštice	3210	Plzeň-jih	CZ0324
		Horní Metelsko	044920	Borovice u Horšovského Týna	747327	Horšovský Týn	32041	Horšovský Týn	3204	Domažlice	CZ0321
		Horšov	044962	Dolní Metelsko	644935	Horšovský Týn	32041	Horšovský Týn	3204	Domažlice	CZ0321
		Kocourov	044946	Hašov	763837	Horšovský Týn	32041	Horšovský Týn	3204	Domažlice	CZ0321
		Lazce	044911	Horní Metelsko	644927	Horšovský Týn	32041	Horšovský Týn	3204	Domažlice	CZ0321
		Malé Předměstí	044903	Horšov	644960	Horšovský Týn	32041	Horšovský Týn	3204	Domažlice	CZ0321
		Město	405361	Kocourov u Horšovského Týna	644943	Horšovský Týn	32041	Horšovský Týn	3204	Domažlice	CZ0321
		Nová Ves	308731	Lazce	644871	Horšovský Týn	32041	Horšovský Týn	3204	Domažlice	CZ0321
		Oplotec	181641	Malé Předměstí	644871	Horšovský Týn	32041	Horšovský Týn	3204	Domažlice	CZ0321
		Plzeňské Předměstí	044881	Město	644871	Horšovský Týn	32041	Horšovský Týn	3204	Domažlice	CZ0321
		Podháji	405388	Nová Ves	644871	Horšovský Týn	32041	Horšovský Týn	3204	Domažlice	CZ0321
		Podražnice	044954	Oplotec	781649	Horšovský Týn	32041	Horšovský Týn	3204	Domažlice	CZ0321
		Semošice	075914	Plzeňské Předměstí	644871	Horšovský Týn	32041	Horšovský Týn	3204	Domažlice	CZ0321
		Svatá Anna	405370	Podháji	644871	Horšovský Týn	32041	Horšovský Týn	3204	Domažlice	CZ0321
		Svinná	163848	Podražnice	644951	Horšovský Týn	32041	Horšovský Týn	3204	Domažlice	CZ0321
				Semošice	675914	Horšovský Týn	32041	Horšovský Týn	3204	Domažlice	CZ0321
				Svatá Anna	405370	Horšovský Týn	32041	Horšovský Týn	3204	Domažlice	CZ0321
				Svinná	163848	Svinná u Štítar	763845	Horšovský Týn	32041	Horšovský Týn	CZ0321

### Číselník obcí, částí obcí a územně technických jednotek

5. pokračování

Název obce (ZUJ)	Kód ZUJ	Název části obce (CO)	Kód CO	Název územně technické jednotky (UTJ)	Kód UTJ	Název správního obvodu obce s pověřeným obecním úřadem (SO POU)	Kód SO POU	Název správního obvodu obce s rozšířenou působností (SO ORP)	Kód SO ORP	Název okresu (LAU)	Kód LAU		
Hostouň	553689	Tasnovice	163864	Tasnovice	763861	Horšovský Týn	32041	Horšovský Týn	3204	Domažlice	CZ0321		
		Valdov	308749	Horšovský Týn	644871	Horšovský Týn	32041	Horšovský Týn	3204	Domažlice	CZ0321		
		Velké Předmostí	044890	Horšovský Týn	644871	Horšovský Týn	32041	Horšovský Týn	3204	Domažlice	CZ0321		
		Věrov	147354	Věrov	747351	Horšovský Týn	32041	Horšovský Týn	3204	Domažlice	CZ0321		
		Babice	041378	Babice u Holubče	641375	Poběžovice	32023	Domažlice	3202	Domažlice	CZ0321		
		Holubeč	041386	Holubeč	641383	Poběžovice	32023	Domažlice	3202	Domažlice	CZ0321		
		Horoušany	045934	Horoušany u Hostouně	645931	Poběžovice	32023	Domažlice	3202	Domažlice	CZ0321		
		Hostouň	045942	Hostouň u Horšovského Týna	645940	Poběžovice	32023	Domažlice	3202	Domažlice	CZ0321		
		Mělnice	041394	Mělnice	641391	Poběžovice	32023	Domažlice	3202	Domažlice	CZ0321		
		Mírkovice	045951	Mírkovice	645958	Poběžovice	32023	Domažlice	3202	Domažlice	CZ0321		
		Přes	041408	Přes	641405	Poběžovice	32023	Domažlice	3202	Domažlice	CZ0321		
		Skařez	041416	Skařez	641413	Poběžovice	32023	Domažlice	3202	Domažlice	CZ0321		
		Slatina	045969	Slatina u Hostouně	645966	Poběžovice	32023	Domažlice	3202	Domažlice	CZ0321		
		Svržno	045977	Svržno	645974	Poběžovice	32023	Domažlice	3202	Domažlice	CZ0321		
		Sychrov	041424	Přes	641405	Poběžovice	32023	Domažlice	3202	Domažlice	CZ0321		
		Štítary	163856	Štítary nad Radbuzou	763853	Poběžovice	32023	Domažlice	3202	Domažlice	CZ0321		
		Hošťka	560898	Hošťka	046230	Hošťka	646237	Tachov	32153	Tachov	3215	Tachov	CZ0327
Žebráky	046248			Pořevoj	646253	Tachov	32153	Tachov	3215	Tachov	CZ0327		
					646245	Tachov	32153	Tachov	3215	Tachov	CZ0327		
Hradec	557731	Hradec	046752	Hradec u Stoda	646750	Stod	32123	Stod	3212	Plzeň-jih	CZ0324		
Hrádek	556301	Čejkovy	019020	Čejkovy	619027	Sušice	32142	Sušice	3214	Klatovy	CZ0322		
		Čermná	019721	Čermná	619728	Sušice	32142	Sušice	3214	Klatovy	CZ0322		
		Hrádek	047279	Hrádek u Sušice	647276	Sušice	32142	Sušice	3214	Klatovy	CZ0322		
		Kašovice	019739	Čermná	619728	Sušice	32142	Sušice	3214	Klatovy	CZ0322		
		Odolenov	109011	Odolenov	709018	Sušice	32142	Sušice	3214	Klatovy	CZ0322		
		Tedražice	047287	Tedražice	647284	Sušice	32142	Sušice	3214	Klatovy	CZ0322		
		Zbynice	019038	Zbynice	619035	Sušice	32142	Sušice	3214	Klatovy	CZ0322		
		Hrádek	047309	Hrádek u Rokycan	647306	Rokycany	32112	Rokycany	3211	Rokycany	CZ0326		
		Nová Huť	047317	Nová Huť	647314	Rokycany	32112	Rokycany	3211	Rokycany	CZ0326		
		Hradešice	556319	Černíč	047414	Černíč u Hradešic	647411	Horažďovice	32031	Horažďovice	3203	Klatovy	CZ0322
				Hradešice	047422	Hradešice	647420	Horažďovice	32031	Horažďovice	3203	Klatovy	CZ0322
Hradiště	541001	Smrkovec	047431	Smrkovec u Hradešic	647438	Horažďovice	32031	Horažďovice	3203	Klatovy	CZ0322		
		Hradiště	124061	Hradiště nad Berounkou	724068	Zbiroh	32113	Rokycany	3211	Rokycany	CZ0326		
Hradiště	557749	Bezděkov	003531	Bezděkov u Kasejovic	603538	Nepomuk	32071	Nepomuk	3207	Plzeň-jih	CZ0324		
		Hradiště	047473	Hradiště u Kasejovic	647471	Nepomuk	32071	Nepomuk	3207	Plzeň-jih	CZ0324		
		Zahorčičky	189804	Zahorčičky	789801	Nepomuk	32071	Nepomuk	3207	Plzeň-jih	CZ0324		
		Hradiště	047457	Hradiště u Domažlic	647454	Domažlice	32021	Domažlice	3202	Domažlice	CZ0321		
		Hromnice	558915	Hromnice	048321	Hromnice	648329	Třešňovská	32083	Nýřany	3208	Plzeň-sever	CZ0325
				Chotíná	048330	Chotíná	648337	Třešňovská	32083	Nýřany	3208	Plzeň-sever	CZ0325
				Kostelec	101117	Kostelec u Nadryb	701114	Třešňovská	32083	Nýřany	3208	Plzeň-sever	CZ0325
				Nynice	108391	Nynice	708399	Třešňovská	32083	Nýřany	3208	Plzeň-sever	CZ0325
				Planá	108405	Planá u Nynic	708402	Třešňovská	32083	Nýřany	3208	Plzeň-sever	CZ0325
		Hůrky	559849	Žichlice	048348	Žichlice u Hromnic	648345	Třešňovská	32083	Nýřany	3208	Plzeň-sever	CZ0325
				Hůrky	049646	Hůrky u Rokycan	649643	Rokycany	32112	Rokycany	3211	Rokycany	CZ0326
				Hvodz	050229	Hvodz	650226	Manětín	32062	Kralovice	3206	Plzeň-sever	CZ0325
				Hvodz	050237	Hvodz u Manětína	650234	Manětín	32062	Kralovice	3206	Plzeň-sever	CZ0325
Hvozd	097454			Hvozd u Poběžovic	697451	Poběžovice	32023	Domažlice	3202	Domažlice	CZ0321		
Hvozdňany Chanovice	556335	Černice	025348	Černice u Defurových Lažan	625345	Horažďovice	32031	Horažďovice	3203	Klatovy	CZ0322		
		Defurovy Lažany	025356	Defurovy Lažany	625353	Horažďovice	32031	Horažďovice	3203	Klatovy	CZ0322		
		Dobrotice	050610	Dobrotice u Chanovic	650617	Horažďovice	32031	Horažďovice	3203	Klatovy	CZ0322		
		Holkovice	050628	Holkovice	650625	Horažďovice	32031	Horažďovice	3203	Klatovy	CZ0322		
		Chanovice	050636	Chanovice	650633	Horažďovice	32031	Horažďovice	3203	Klatovy	CZ0322		
		Újezd u Chanovic	025364	Újezd u Chanovic	625361	Horažďovice	32031	Horažďovice	3203	Klatovy	CZ0322		
		Choznovice	559857	Choznovice	051136	Choznovice	651133	Rokycany	32112	Rokycany	3211	Rokycany	CZ0326
		Chlistov	556343	Chlistov	051322	Chlistov	651320	Klatovy	32051	Klatovy	3205	Klatovy	CZ0322
		Chlum	540803	Chlum	051527	Chlum nad Berounkou	651524	Radnice	32111	Rokycany	3211	Rokycany	CZ0326
		Chlum	557773	Chlum	051519	Chlum u Blovice	651516	Blovice	32011	Blovice	3201	Plzeň-jih	CZ0324
		Chlumčany	557781	Hradčany	051721	Chlumčany u Přestice	651737	Přestice	32101	Přestice	3210	Plzeň-jih	CZ0324
				Chlumčany	051730	Chlumčany u Přestice	651737	Přestice	32101	Přestice	3210	Plzeň-jih	CZ0324
				Chlumy	540307	Chlumy	651853	Nepomuk	32071	Nepomuk	3207	Plzeň-jih	CZ0324
		Chocenice	557803	Chocenice	051985	Chocenice	651982	Blovice	32011	Blovice	3201	Plzeň-jih	CZ0324
				Chocenická Lhota	052001	Chocenická Lhota	652008	Blovice	32011	Blovice	3201	Plzeň-jih	CZ0324
Kotousov	051993			Kotousov	651991	Blovice	32011	Blovice	3201	Plzeň-jih	CZ0324		
Zhůř	057614			Zhůř	657611	Blovice	32011	Blovice	3201	Plzeň-jih	CZ0324		
Chocomyšl Chodov Chodová Planá	553727 553735 560901	Chocomyšl	052108	Chocomyšl	652105	Domažlice	32021	Domažlice	3202	Domažlice	CZ0321		
		Chodov	052132	Chodov u Domažlic	652130	Domažlice	32021	Domažlice	3202	Domažlice	CZ0321		
		Boněnov	093998	Boněnov	693995	Planá	32152	Tachov	3215	Tachov	CZ0327		
Chodská Lhota	553743	Domaslavičky		Domaslavičky	694029	Planá	32152	Tachov	3215	Tachov	CZ0327		
		Výskovice u Michalových Hor		Výskovice u Michalových Hor	694037	Planá	32152	Tachov	3215	Tachov	CZ0327		
		Dolní Kramolín	052191	Dolní Kramolín	652199	Planá	32152	Tachov	3215	Tachov	CZ0327		
		Holubín	052205	Holubín	652202	Planá	32152	Tachov	3215	Tachov	CZ0327		
		Hostičkov	094005	Hostičkov	694002	Planá	32152	Tachov	3215	Tachov	CZ0327		
		Chodová Planá	052213	Chodová Planá	652211	Planá	32152	Tachov	3215	Tachov	CZ0327		
		Michalovy Hory	094013	Michalovy Hory	694011	Planá	32152	Tachov	3215	Tachov	CZ0327		
		Pistov	052221	Pistov	652229	Planá	32152	Tachov	3215	Tachov	CZ0327		
		Výškov	052230	Výškov u Chodové Plané	652237	Planá	32152	Tachov	3215	Tachov	CZ0327		
		Chodská Lhota	052256	Chodská Lhota	652253	Kdyně	32022	Domažlice	3202	Domažlice	CZ0321		

Číselník obcí, částí obcí a územně technických jednotek

6. pokračování

Název obce (ZUJ)	Kód ZUJ	Název části obce (CO)	Kód CO	Název územně technické jednotky (UTJ)	Kód UTJ	Název správního obvodu obce s pověřeným obecním úřadem (SO POU)	Kód SO POU	Název správního obvodu obce s rozšířenou působností (SO ORP)	Kód SO ORP	Název okresu (LAU)	Kód LAU		
Chodský Újezd	560910	Dolní Jadrůž	029203	Dolní Jadrůž	629201	Planá	32152	Tachov	3215	Tachov	CZ0327		
		Horní Jadrůž	052281	Horní Jadrůž	652288	Planá	32152	Tachov	3215	Tachov	CZ0327		
		Chodský Újezd	052299	Chodský Újezd	652296	Planá	32152	Tachov	3215	Tachov	CZ0327		
		Nahý Újezdec	101249	Nahý Újezdec	701246	Planá	32152	Tachov	3215	Tachov	CZ0327		
		Neblašov	052302	Neblašov	652300	Planá	32152	Tachov	3215	Tachov	CZ0327		
		Štokov	052311	Štokov	652318	Planá	32152	Tachov	3215	Tachov	CZ0327		
		Žďár	037001	Žďár u Tachova	637009	Planá	32152	Tachov	3215	Tachov	CZ0327		
Chomle	541141	Chomle	177580	Chomle	777587	Radnice	32111	Rokycany	3211	Rokycany	CZ0326		
		Chotěšov	557838	Hořkovicice u Chotěšova	071081	Hořkovicice u Chotěšova	671088	Stod	32123	Stod	3212	Plzeň-jih	CZ0324
			Chotěšov	053163	Chotěšov	653161	Stod	32123	Stod	3212	Plzeň-jih	CZ0324	
			Losina	053171	Losina	653179	Stod	32123	Stod	3212	Plzeň-jih	CZ0324	
Mantov		Mantov	053180	Mantov	653187	Stod	32123	Stod	3212	Plzeň-jih	CZ0324		
		Týnec	053210	Týnec u Chotěšova	653217	Stod	32123	Stod	3212	Plzeň-jih	CZ0324		
		Chotíkov	558940	Chotíkov	053279	Chotíkov	653276	Město Touškov	32081	Nýřany	3208	Plzeň-sever	CZ0325
			558966	Chrást	053783	Chrást u Plzně	653781	Plzeň	32091	Plzeň	3209	Plzeň-město	CZ0323
Chrastavice		553751	Chrastavice	053902	Chrastavice	653900	Domažlice	32021	Domažlice	3202	Domažlice	CZ0321	
		558974	Chříč	054551	Chříč	654558	Kralovice	32061	Kralovice	3206	Plzeň-sever	CZ0325	
Chudenice	556378	Lhota	054569	Lhota u Chříče	654566	Kralovice	32061	Kralovice	3206	Plzeň-sever	CZ0325		
		Bezpravovice	054607	Bezpravovice	654604	Klatovy	32051	Klatovy	3205	Klatovy	CZ0322		
		Býšov	197921	Chudenice	654612	Klatovy	32051	Klatovy	3205	Klatovy	CZ0322		
		Chudenice	054615	Chudenice	654612	Klatovy	32051	Klatovy	3205	Klatovy	CZ0322		
		Lučice	054623	Lučice u Chudenic	654621	Klatovy	32051	Klatovy	3205	Klatovy	CZ0322		
Chudenín	556386	Slatina	054631	Slatina u Chudenic	654639	Klatovy	32051	Klatovy	3205	Klatovy	CZ0322		
		Fleky	054640	Fleky	654647	Nýrsko	32052	Klatovy	3205	Klatovy	CZ0322		
				Hvězda u Chudenína	654728	Nýrsko	32052	Klatovy	3205	Klatovy	CZ0322		
			054658	Hadrava	654655	Nýrsko	32052	Klatovy	3205	Klatovy	CZ0322		
			054666	Chudenín	654663	Nýrsko	32052	Klatovy	3205	Klatovy	CZ0322		
			054674	Liščí u Chudenína	654671	Nýrsko	32052	Klatovy	3205	Klatovy	CZ0322		
			054682	Skelná Hut'	654680	Nýrsko	32052	Klatovy	3205	Klatovy	CZ0322		
			054691	Suchý Kámen	654698	Nýrsko	32052	Klatovy	3205	Klatovy	CZ0322		
			054704	Svatá Kateřina u Chudenína	654701	Nýrsko	32052	Klatovy	3205	Klatovy	CZ0322		
			054712	Uhřetice	654710	Nýrsko	32052	Klatovy	3205	Klatovy	CZ0322		
Chválenice	557846	Chouzovy	054941	Chouzovy	654949	Starý Plzenec	32092	Plzeň	3209	Plzeň-město	CZ0323		
		Chválenice	054950	Chválenice	654957	Starý Plzenec	32092	Plzeň	3209	Plzeň-město	CZ0323		
Janovice nad Úhlavou	556394	Želčany	054968	Želčany	654965	Starý Plzenec	32092	Plzeň	3209	Plzeň-město	CZ0323		
		Dolní Lhota	029483	Dolní Lhota u Klatov	629481	Klatovy	32051	Klatovy	3205	Klatovy	CZ0322		
		Dubová Lhota	001406	Dubová Lhota	601403	Klatovy	32051	Klatovy	3205	Klatovy	CZ0322		
		Hvizdalka	057126	Hvizdalka	657123	Klatovy	32051	Klatovy	3205	Klatovy	CZ0322		
		Janovice nad Úhlavou	057134	Janovice nad Úhlavou	657131	Klatovy	32051	Klatovy	3205	Klatovy	CZ0322		
		Ondřejovice	057142	Ondřejovice u Janovic nad Úhlavou	657140	Klatovy	32051	Klatovy	3205	Klatovy	CZ0322		
		Petrovice nad Úhlavou	017094	Petrovice nad Úhlavou	617091	Klatovy	32051	Klatovy	3205	Klatovy	CZ0322		
		Plešiny	057151	Spůle	657174	Klatovy	32051	Klatovy	3205	Klatovy	CZ0322		
		Rohozno	057169	Rohozno	657166	Klatovy	32051	Klatovy	3205	Klatovy	CZ0322		
		Spůle	057177	Spůle	657174	Klatovy	32051	Klatovy	3205	Klatovy	CZ0322		
		Vacovy	029513	Vacovy	629511	Klatovy	32051	Klatovy	3205	Klatovy	CZ0322		
		Veselí	057185	Veselí nad Úhlavou	657182	Klatovy	32051	Klatovy	3205	Klatovy	CZ0322		
		Jarov	558982	Jarov	057622	Jarov	657620	Plasy	32063	Kralovice	3206	Plzeň-sever	CZ0325
		Jarov	578541	Jarov	057606	Jarov u Blovic	657603	Blovice	32011	Blovice	3201	Plzeň-jih	CZ0324
		Javor	541869	Javor	172286	Javor	772283	Klatovy	32051	Klatovy	3205	Klatovy	CZ0322
		Ježovy	541753	Loučany	172308	Loučany	772305	Klatovy	32051	Klatovy	3205	Klatovy	CZ0322
Chlumská	059510			Chlumská	659517	Klatovy	32051	Klatovy	3205	Klatovy	CZ0322		
Ježovy	059528			Ježovy	659525	Klatovy	32051	Klatovy	3205	Klatovy	CZ0322		
Kaceřov	558991	Trnčí	059536	Trnčí	659533	Klatovy	32051	Klatovy	3205	Klatovy	CZ0322		
		Kaceřov	061581	Kaceřov	661589	Třemošná	32083	Nýřany	3208	Plzeň-sever	CZ0325		
Kakejcov	579017	Drážky	093491	Kakejcov	693502	Rokycany	32112	Rokycany	3211	Rokycany	CZ0326		
		Kakejcov	093505	Kakejcov	693502	Rokycany	32112	Rokycany	3211	Rokycany	CZ0326		
Kamenec	566811	Kamenec	062405	Kamenec u Radnic	662402	Radnice	32111	Rokycany	3211	Rokycany	CZ0326		
		Kamenec	062961	Kamenec u Radnic	662968	Rokycany	32112	Rokycany	3211	Rokycany	CZ0326		
Kamený Újezd	541150	Kamený Újezd	062961	Kamený Újezd u Rokycan	662968	Rokycany	32112	Rokycany	3211	Rokycany	CZ0326		
		Kocanda	046627	Kamený Újezd u Rokycan	662968	Rokycany	32112	Rokycany	3211	Rokycany	CZ0326		
Kanice	566144	Kanice	062995	Kanice u Domažlic	662992	Domažlice	32021	Domažlice	3202	Domažlice	CZ0321		
		Kanice	063011	Kanice u Domažlic	663018	Domažlice	32021	Domažlice	3202	Domažlice	CZ0321		
Kaničky	553778	Kaničky	063011	Kaničky	663018	Domažlice	32021	Domažlice	3202	Domažlice	CZ0321		
		Kařež	064220	Kařež	664227	Zbiroh	32113	Rokycany	3211	Rokycany	CZ0326		
Kařízek	530361	Kařízek	406601	Kařízek	664235	Zbiroh	32113	Rokycany	3211	Rokycany	CZ0326		
		Chloumek	064297	Chloumek u Kasejovic	664294	Nepomuk	32071	Nepomuk	3207	Plzeň-jih	CZ0324		
Kasejovice	557862	Kasejovice	064301	Kasejovice	664308	Nepomuk	32071	Nepomuk	3207	Plzeň-jih	CZ0324		
		Kladrubece	065293	Kladrubece	665291	Nepomuk	32071	Nepomuk	3207	Plzeň-jih	CZ0324		
		Podhůří	123803	Podhůří u Nepomuka	723801	Nepomuk	32071	Nepomuk	3207	Plzeň-jih	CZ0324		
		Polánka	064319	Polánka u Kasejovic	664316	Nepomuk	32071	Nepomuk	3207	Plzeň-jih	CZ0324		
		Přebudov	065307	Přebudov	665304	Nepomuk	32071	Nepomuk	3207	Plzeň-jih	CZ0324		
		Řesanice	064327	Řesanice	664324	Nepomuk	32071	Nepomuk	3207	Plzeň-jih	CZ0324		
		Újezd u Kasejovic	064335	Újezd u Kasejovic	664332	Nepomuk	32071	Nepomuk	3207	Plzeň-jih	CZ0324		

## Číselník obcí, částí obcí a územně technických jednotek

7. pokračování

Název obce (ZUJ)	Kód ZUJ	Název části obce (CO)	Kód CO	Název územně technické jednotky (UTJ)	Kód UTJ	Název správního obvodu obce s pověřeným obecním úřadem (SO POU)	Kód SO POU	Název správního obvodu obce s rozšířenou působností (SO ORP)	Kód SO ORP	Název okresu (LAU)	Kód LAU				
Kašperské Hory	556432	Červená	064378	Červená u Kašperských Hor	664375	Kašperské Hory	32141	Sušice	3214	Klatovy	CZ0322				
		Dolní Dvorce	064386	Dolní Dvorce u Kašperských Hor	664383	Kašperské Hory	32141	Sušice	3214	Klatovy	CZ0322				
		Kašperské Hory	064394	Kašperské Hory	664391	Kašperské Hory	32141	Sušice	3214	Klatovy	CZ0322				
		Kavrlík	064408	Kavrlík	664405	Kašperské Hory	32141	Sušice	3214	Klatovy	CZ0322				
		Lidlový Dvory	064416	Lidlový Dvory	664413	Kašperské Hory	32141	Sušice	3214	Klatovy	CZ0322				
		Opoleneč	064424	Opoleneč	664421	Kašperské Hory	32141	Sušice	3214	Klatovy	CZ0322				
		Podleší	406074	Lidlový Dvory	664413	Kašperské Hory	32141	Sušice	3214	Klatovy	CZ0322				
		Tuškov	064432	Tuškov	664430	Kašperské Hory	32141	Sušice	3214	Klatovy	CZ0322				
		Žibek	064441	Žibek	664448	Kašperské Hory	32141	Sušice	3214	Klatovy	CZ0322				
		Kaznějov	559008	Kaznějov	064556	Kaznějov	664553	Plasy	32063	Kralovice	3206	Plzeň-sever	CZ0325		
				Kbel	557871	Babice	064572	Kbel u Přeštice	664588	Přeštice	32101	Přeštice	3210	Plzeň-jih	CZ0324
				Kbel		064581	Kbel u Přeštice	664588	Přeštice	32101	Přeštice	3210	Plzeň-jih	CZ0324	
		Malinec	064599	Malinec	664596	Přeštice	32101	Přeštice	3210	Plzeň-jih	CZ0324				
		Kbelany	538183	Mečkov	064602	Malinec	664596	Přeštice	32101	Přeštice	3210	Plzeň-jih	CZ0324		
Nová Ves	064611			Kbel u Přeštice	664588	Přeštice	32101	Přeštice	3210	Plzeň-jih	CZ0324				
Kbelany	140546			Kbelany	740543	Nýřany	32082	Nýřany	3208	Plzeň-sever	CZ0325				
Kdyně	553786	Braníšov	027847	Braníšov na Šumavě	627844	Kdyně	32022	Domažlice	3202	Domažlice	CZ0321				
		Dobříkov	027855	Dobříkov na Šumavě	627852	Kdyně	32022	Domažlice	3202	Domažlice	CZ0321				
		Hluboká	064661	Hluboká u Kdyně	664669	Kdyně	32022	Domažlice	3202	Domažlice	CZ0321				
		Kdyně	064670	Kdyně	664677	Kdyně	32022	Domažlice	3202	Domažlice	CZ0321				
		Modlín	151271	Smržovice	751294	Kdyně	32022	Domažlice	3202	Domažlice	CZ0321				
		Nové Chalupy	151289	Smržovice	751294	Kdyně	32022	Domažlice	3202	Domažlice	CZ0321				
		Podzámčí	009962	Podzámčí	609960	Kdyně	32022	Domažlice	3202	Domažlice	CZ0321				
		Prapořiště	132853	Prapořiště	732851	Kdyně	32022	Domažlice	3202	Domažlice	CZ0321				
		Smržovice	151297	Smržovice	751294	Kdyně	32022	Domažlice	3202	Domažlice	CZ0321				
		Staré	154792	Staré	754790	Kdyně	32022	Domažlice	3202	Domažlice	CZ0321				
		Kejnice	541826	Karlovce	197939	Kejnice	664723	Horažďovice	32031	Horažďovice	3203	Klatovy	CZ0322		
				Kejnice	064726	Kejnice	664723	Horažďovice	32031	Horažďovice	3203	Klatovy	CZ0322		
		Klabava	559911	Klabava	064882	Klabava	664880	Rokycany	32112	Rokycany	3211	Rokycany	CZ0326		
Kladruba	559920			Hřešihlavy	048976	Radnice	648973	Radnice	32111	Rokycany	3211	Rokycany	CZ0326		
Kladruba	560928	Kladruba	065340	Kladruba u Radnic	665347	Radnice	32111	Rokycany	3211	Rokycany	CZ0326				
		Trímany	170887	Trímany	770884	Radnice	32111	Rokycany	3211	Rokycany	CZ0326				
		Vojenice	415791	Kladruba u Radnic	665347	Radnice	32111	Rokycany	3211	Rokycany	CZ0326				
		Brod u Stříbra	012661	Brod u Stříbra	612669	Stříbro	32132	Stříbro	3213	Tachov	CZ0327				
		Kladruba	065358	Kladruba u Stříbra	665355	Stříbro	32132	Stříbro	3213	Tachov	CZ0327				
		Láz	065366	Láz u Kladrub	665363	Stříbro	32132	Stříbro	3213	Tachov	CZ0327				
		Milevo	065374	Milevo	665371	Stříbro	32132	Stříbro	3213	Tachov	CZ0327				
		Pozorka	065382	Pozorka u Kladrub	665380	Stříbro	32132	Stříbro	3213	Tachov	CZ0327				
		Tuněchody	012670	Tuněchody u Stříbra	612677	Stříbro	32132	Stříbro	3213	Tachov	CZ0327				
		Vrbice u Stříbra	065391	Vrbice u Stříbra	665398	Stříbro	32132	Stříbro	3213	Tachov	CZ0327				
		Kláster Klatovy	557897	Kláster	065498	Kláster u Nepomuka	665495	Nepomuk	32071	Nepomuk	3207	Plzeň-jih	CZ0324		
				Beňovy	065994	Klatovy	665797	Klatovy	32051	Klatovy	3205	Klatovy	CZ0322		
		Klatovy	555771	Činov	405787	Klatovy	665797	Klatovy	32051	Klatovy	3205	Klatovy	CZ0322		
Dehtín	167649			Dehtín	767646	Klatovy	32051	Klatovy	3205	Klatovy	CZ0322				
Dobrá Voda	406279			Střeziměř	757608	Klatovy	32051	Klatovy	3205	Klatovy	CZ0322				
Drslavice	171506			Drslavice u Tupadel	771503	Klatovy	32051	Klatovy	3205	Klatovy	CZ0322				
Habartice	108855			Habartice u Obytců	708852	Klatovy	32051	Klatovy	3205	Klatovy	CZ0322				
Chaloupky	405795			Klatovy	665797	Klatovy	32051	Klatovy	3205	Klatovy	CZ0322				
Kal	065986			Kal u Klatov	665983	Klatovy	32051	Klatovy	3205	Klatovy	CZ0322				
Klatovy I				Klatovy	665797	Klatovy	32051	Klatovy	3205	Klatovy	CZ0322				
Klatovy II	405809			Klatovy	665797	Klatovy	32051	Klatovy	3205	Klatovy	CZ0322				
Klatovy III	405850			Klatovy	665797	Klatovy	32051	Klatovy	3205	Klatovy	CZ0322				
Klatovy IV	405868			Klatovy	665797	Klatovy	32051	Klatovy	3205	Klatovy	CZ0322				
Klatovy V	405876			Klatovy	665797	Klatovy	32051	Klatovy	3205	Klatovy	CZ0322				
Kosmáčov	405884			Klatovy	665797	Klatovy	32051	Klatovy	3205	Klatovy	CZ0322				
Kosmáčov	065960			Kosmáčov	665967	Klatovy	32051	Klatovy	3205	Klatovy	CZ0322				
Křištín	157597			Křištín	757594	Klatovy	32051	Klatovy	3205	Klatovy	CZ0322				
Kvaslice	405833			Kvaslice	797901	Klatovy	32051	Klatovy	3205	Klatovy	CZ0322				
Kydliny	078395			Kydliny	678392	Klatovy	32051	Klatovy	3205	Klatovy	CZ0322				
Lažánky	405817			Klatovy	665797	Klatovy	32051	Klatovy	3205	Klatovy	CZ0322				
Luby	065978			Luby	665975	Klatovy	32051	Klatovy	3205	Klatovy	CZ0322				
Otín	167657			Otín u Točniku	767654	Klatovy	32051	Klatovy	3205	Klatovy	CZ0322				
Pihovice	405825			Klatovy	665797	Klatovy	32051	Klatovy	3205	Klatovy	CZ0322				
Soběčice	065951			Soběčice u Klatov	665959	Klatovy	32051	Klatovy	3205	Klatovy	CZ0322				
Střeziměř	157601			Střeziměř	757608	Klatovy	32051	Klatovy	3205	Klatovy	CZ0322				
Štěpánovice	167665			Štěpánovice u Klatov	677662	Klatovy	32051	Klatovy	3205	Klatovy	CZ0322				
Tajanov	171514			Tajanov u Tupadel	771511	Klatovy	32051	Klatovy	3205	Klatovy	CZ0322				
Točník	167673			Točník u Klatov	767671	Klatovy	32051	Klatovy	3205	Klatovy	CZ0322				
Tupadly	171522			Tupadly u Klatov	771520	Klatovy	32051	Klatovy	3205	Klatovy	CZ0322				
Věckovice	171531			Věckovice u Janovic nad Úhlavou	771538	Klatovy	32051	Klatovy	3205	Klatovy	CZ0322				
Vicenice	167681			Vicenice u Klatov	767689	Klatovy	32051	Klatovy	3205	Klatovy	CZ0322				
Vitkovice	405841			Kvaslice	797901	Klatovy	32051	Klatovy	3205	Klatovy	CZ0322				
Klenčí pod Čerchovem	553794			Capartice	066052	Klenčí pod Čerchovem	666068	Domažlice	32021	Domažlice	3202	Domažlice	CZ0321		
				Černá Řeka	019836	Jindřichova Hora	619841	Domažlice	32021	Domažlice	3202	Domažlice	CZ0321		
Klenová	541851			Jindřichova Hora	019844	Jindřichova Hora	619841	Domažlice	32021	Domažlice	3202	Domažlice	CZ0321		
		Klenčí pod Čerchovem	066061	Klenčí pod Čerchovem	666068	Domažlice	32021	Domažlice	3202	Domažlice	CZ0321				
		Klenová	172294	Klenová	772291	Klatovy	32051	Klatovy	3205	Klatovy	CZ0322				
Kočín	578771	Kočín	067652	Kočín u Kralovic	667650	Kralovice	32061	Kralovice	3206	Plzeň-sever	CZ0325				

# Číselník obcí, částí obcí a územně technických jednotek

8. pokračování

Název obce (ZUJ)	Kód ZUJ	Název části obce (CO)	Kód CO	Název územně technické jednotky (UTJ)	Kód UTJ	Název správního obvodu obce s pověřeným obecním úřadem (SO POU)	Kód SO POU	Název správního obvodu obce s rozšířenou působností (SO ORP)	Kód SO ORP	Název okresu (LAU)	Kód LAU		
Kočov	541559	Janov	406848	Kočov	667676	Planá	32152	Tachov	3215	Tachov	CZ0327		
		Klíčov	067661	Klíčov	667668	Planá	32152	Tachov	3215	Tachov	CZ0327		
		Kočov	067679	Kočov	667676	Planá	32152	Tachov	3215	Tachov	CZ0327		
		Ústí	067687	Ústí nad Mží	667684	Planá	32152	Tachov	3215	Tachov	CZ0327		
Kokašice	541494	Čeliv	067938	Čeliv	667935	Bezručovice	32131	Stříbro	3213	Tachov	CZ0327		
		Kokašice	067946	Kokašice	667943	Bezručovice	32131	Stříbro	3213	Tachov	CZ0327		
		Krasíkov	406830	Kokašice	667943	Bezručovice	32131	Stříbro	3213	Tachov	CZ0327		
		Lomy	067954	Lomy u Domaslavi	667951	Bezručovice	32131	Stříbro	3213	Tachov	CZ0327		
Kolinec	556467	Bernartice	008214	Bernartice u Boříkov	608211	Sušice	32142	Sušice	3214	Klatovy	CZ0322		
		Boříkovy	008222	Boříkovy	608220	Sušice	32142	Sušice	3214	Klatovy	CZ0322		
		Brod	068390	Brod	668397	Sušice	32142	Sušice	3214	Klatovy	CZ0322		
		Buršice	068403	Buršice	668401	Sušice	32142	Sušice	3214	Klatovy	CZ0322		
		Hradiště	008231	Hradiště u Boříkov	608238	Sušice	32142	Sušice	3214	Klatovy	CZ0322		
		Javoří	124222	Javoří u Podolí	724220	Sušice	32142	Sušice	3214	Klatovy	CZ0322		
		Jindřichovice	091049	Jindřichovice u Malonic	691046	Sušice	32142	Sušice	3214	Klatovy	CZ0322		
		Kolinec	068411	Kolinec	668419	Sušice	32142	Sušice	3214	Klatovy	CZ0322		
		Lukoviště	089061	Lukoviště	689068	Sušice	32142	Sušice	3214	Klatovy	CZ0322		
		Malonice	091057	Malonice	691054	Sušice	32142	Sušice	3214	Klatovy	CZ0322		
		Mlázovy	097284	Mlázovy	697281	Sušice	32142	Sušice	3214	Klatovy	CZ0322		
		Podolí	124231	Podolí u Klatov	724238	Sušice	32142	Sušice	3214	Klatovy	CZ0322		
		Sluhov	091065	Sluhov	691062	Sušice	32142	Sušice	3214	Klatovy	CZ0322		
		Střítež	091073	Střítež u Malonic	691071	Sušice	32142	Sušice	3214	Klatovy	CZ0322		
		Tajanov	091081	Tajanov u Malonic	691089	Sušice	32142	Sušice	3214	Klatovy	CZ0322		
		Tržek	124249	Tržek	724246	Sušice	32142	Sušice	3214	Klatovy	CZ0322		
		Ujčín	068446	Ujčín	668443	Sušice	32142	Sušice	3214	Klatovy	CZ0322		
		Vlíčkovice	068454	Vlíčkovice u Kolince	668451	Sušice	32142	Sušice	3214	Klatovy	CZ0322		
		Koloveč	553816	Koloveč	068578	Koloveč	668575	Domažlice	32021	Domažlice	3202	Domažlice	CZ0321
				Zichov	068586	Zichov	668583	Domažlice	32021	Domažlice	3202	Domažlice	CZ0321
		Konstantinovy Lázně	560952	Břetislav	067920	Břetislav	667927	Bezručovice	32131	Stříbro	3213	Tachov	CZ0327
				Dlouhé Hradiště	109592	Dlouhé Hradiště	709590	Bezručovice	32131	Stříbro	3213	Tachov	CZ0327
				Konstantinovy Lázně	069191	Konstantinovy Lázně	669199	Bezručovice	32131	Stříbro	3213	Tachov	CZ0327
				Nová Ves	003743	Nová Ves u Bezručovic	603741	Bezručovice	32131	Stříbro	3213	Tachov	CZ0327
				Okrouhlé Hradiště	109606	Okrouhlé Hradiště	709603	Bezručovice	32131	Stříbro	3213	Tachov	CZ0327
				Poloučany	109614	Poloučany	709611	Bezručovice	32131	Stříbro	3213	Tachov	CZ0327
				Potín	003760	Potín	603767	Bezručovice	32131	Stříbro	3213	Tachov	CZ0327
				Šipín	319902	Okrouhlé Hradiště	709603	Bezručovice	32131	Stříbro	3213	Tachov	CZ0327
		Kopidlo	559024	Kopidlo	069311	Kopidlo	669318	Kralovice	32061	Kralovice	3206	Plzeň-sever	CZ0325
		Kornatice	579033	Kornatice	093513	Kornatice	693511	Rokycany	32112	Rokycany	3211	Rokycany	CZ0326
		Koryta	559032	Koryta	069680	Koryta	669687	Plasy	32063	Kralovice	3206	Plzeň-sever	CZ0325
		Kostelec	503916	Kostelec	070092	Kostelec u Stříbra	670090	Stříbro	32132	Stříbro	3213	Tachov	CZ0327
				Lšelin	070106	Lšelin	670103	Stříbro	32132	Stříbro	3213	Tachov	CZ0327
				Nedražice	070114	Nedražice	670111	Stříbro	32132	Stříbro	3213	Tachov	CZ0327
		Ostrov u Stříbra	116076	Ostrov u Stříbra	716073	Stříbro	32132	Stříbro	3213	Tachov	CZ0327		
		Popov	116084	Popov u Stříbra	716081	Stříbro	32132	Stříbro	3213	Tachov	CZ0327		
		Vrhaveč	116092	Vrhaveč	716090	Stříbro	32132	Stříbro	3213	Tachov	CZ0327		
Kotovice	540633	Kotovice	071099	Kotovice	671096	Stod	32123	Stod	3212	Plzeň-jih	CZ0324		
				Záluží	671118	Stod	32123	Stod	3212	Plzeň-jih	CZ0324		
				Záluží	071102	Záluží	671118	Stod	32123	Stod	3212	Plzeň-jih	CZ0324
				Záluží	071111	Záluží	671118	Stod	32123	Stod	3212	Plzeň-jih	CZ0324
Kotovice	540633	Záluží	071111	Záluží	671118	Stod	32123	Stod	3212	Plzeň-jih	CZ0324		
Kout na Šumavě	553824	Kout na Šumavě	071234	Kout na Šumavě	671231	Kdyně	32022	Domažlice	3202	Domažlice	CZ0321		
		Nový Dvůr	071242	Kout na Šumavě	671231	Kdyně	32022	Domažlice	3202	Domažlice	CZ0321		
		Starý Dvůr	071251	Kout na Šumavě	671231	Kdyně	32022	Domažlice	3202	Domažlice	CZ0321		
				Kovčín	071544	Kovčín	671541	Horázdovice	32031	Horázdovice	3203	Klatovy	CZ0322
Kovčín	578177	Kovčín	071544	Kovčín	671541	Horázdovice	32031	Horázdovice	3203	Klatovy	CZ0322		
Kozlovce	540200	Kozlovce	071749	Kozlovce u Nepomuka	671746	Nepomuk	32071	Nepomuk	3207	Plzeň-jih	CZ0324		
Kozojedy	559041	Borek	071919	Borek u Kozojed	671916	Kralovice	32061	Kralovice	3206	Plzeň-sever	CZ0325		
		Břízsko	015091	Břízsko	615099	Kralovice	32061	Kralovice	3206	Plzeň-sever	CZ0325		
		Kozojedy	071935	Kozojedy u Kralovic	671932	Kralovice	32061	Kralovice	3206	Plzeň-sever	CZ0325		
		Lednice	079812	Lednice	679810	Kralovice	32061	Kralovice	3206	Plzeň-sever	CZ0325		
		Robčice	015105	Robčice	615102	Kralovice	32061	Kralovice	3206	Plzeň-sever	CZ0325		
		Kozolupy	559059	Kozolupy	071986	Kozolupy u Plzně	671983	Město Touškov	32081	Nýřany	3208	Plzeň-sever	CZ0325
		Kožlany	559067	Buček	032964	Buček	632961	Kralovice	32061	Kralovice	3206	Plzeň-sever	CZ0325
				Dřevce	032981	Dřevce	632988	Kralovice	32061	Kralovice	3206	Plzeň-sever	CZ0325
				Hedčany	032999	Hedčany	632996	Kralovice	32061	Kralovice	3206	Plzeň-sever	CZ0325
		Hodyně	033006	Hodyně u Dřevce	633003	Kralovice	32061	Kralovice	3206	Plzeň-sever	CZ0325		
Kralovice	559075	Kožlany	072061	Kožlany	672068	Kralovice	32061	Kralovice	3206	Plzeň-sever	CZ0325		
		Bukovina	016039	Bukovina u Mladotic	616036	Kralovice	32061	Kralovice	3206	Plzeň-sever	CZ0325		
		Hradecko	047244	Hradecko	647241	Kralovice	32061	Kralovice	3206	Plzeň-sever	CZ0325		
		Kralovice	406538	Kralovice u Rakovnika	672645	Kralovice	32061	Kralovice	3206	Plzeň-sever	CZ0325		
		Mariánský Týnec	302350	Kralovice u Rakovnika	672645	Kralovice	32061	Kralovice	3206	Plzeň-sever	CZ0325		
		Řemešín	168505	Řemešín	768502	Kralovice	32061	Kralovice	3206	Plzeň-sever	CZ0325		
		Trojany	168513	Trojany u Mladotic	768511	Kralovice	32061	Kralovice	3206	Plzeň-sever	CZ0325		
		Kramolín	557943	Kramolín	073091	Kramolín u Nepomuka	673099	Nepomuk	32071	Nepomuk	3207	Plzeň-jih	CZ0324
		Krašovice	559083	Krašovice	074110	Krašovice u Plzně	674117	Třemošná	32083	Nýřany	3208	Plzeň-sever	CZ0325
						Kejšovice	075108	Kejšovice	675105	Všeruby	32084	Nýřany	3208
		Krsy	559091	Krsy	075116	Krsy	675113	Všeruby	32084	Nýřany	3208	Plzeň-sever	CZ0325
Polínka	075124			Polínka	675121	Všeruby	32084	Nýřany	3208	Plzeň-sever	CZ0325		
Skelná Huť	075132			Trhomné	675148	Všeruby	32084	Nýřany	3208	Plzeň-sever	CZ0325		
Trhomné	075141			Trhomné	675148	Všeruby	32084	Nýřany	3208	Plzeň-sever	CZ0325		

## Číselník obcí, částí obcí a územně technických jednotek

9. pokračování

Název obce (ZUJ)	Kód ZUJ	Název části obce (CO)	Kód CO	Název územně technické jednotky (UTJ)	Kód UTJ	Název správního obvodu obce s pověřeným obecním úřadem (SO POU)	Kód SO POU	Název správního obvodu obce s rozšířenou působností (SO ORP)	Kód SO ORP	Název okresu (LAU)	Kód LAU		
Křelovice	559105	Křelovice	075663	Křelovice u Pernarce	675661	Město Touškov	32081	Nýřany	3208	Plzeň-sever	CZ0325		
		Mydlovary	075671	Mydlovary	675679	Město Touškov	32081	Nýřany	3208	Plzeň-sever	CZ0325		
		Pakoslav	075698	Pakoslav	675695	Město Touškov	32081	Nýřany	3208	Plzeň-sever	CZ0325		
Křenice	556505	Rozněvce	075701	Rozněvce	675709	Město Touškov	32081	Nýřany	3208	Plzeň-sever	CZ0325		
		Kámen	075833	Kámen u Křenic	675831	Klatovy	32051	Klatovy	3205	Klatovy	CZ0322		
		Křenice	075841	Křenice	675849	Klatovy	32051	Klatovy	3205	Klatovy	CZ0322		
		Přetin	075850	Přetin	675857	Klatovy	32051	Klatovy	3205	Klatovy	CZ0322		
Křenovy	553832	Křenovy	075906	Křenovy	675903	Horšovský Týn	32041	Horšovský Týn	3204	Domažlice	CZ0321		
		Kšice	076741	Kšice	676748	Stříbro	32132	Stříbro	3213	Tachov	CZ0327		
Kunějovice	559121	Lomnička	034410	Lomnička	634417	Stříbro	32132	Stříbro	3213	Tachov	CZ0327		
		Kunějovice	077194	Kunějovice	677191	Všeruby	32084	Nýřany	3208	Plzeň-sever	CZ0325		
		Kvášňovice	078221	Kvášňovice	678228	Horažďovice	32031	Horažďovice	3203	Klatovy	CZ0322		
Kvičovice	553841	Kvičovice	078336	Kvičovice	678333	Holýšov	32122	Stod	3212	Domažlice	CZ0321		
		Kyšice	078727	Kyšice u Plzně	678724	Plzeň	32091	Plzeň	3209	Plzeň-město	CZ0323		
Ledce	559148	Ledce	079634	Ledce u Plzně	679631	Třešňová	32083	Nýřany	3208	Plzeň-sever	CZ0325		
Lesná	561002	Háje	406783	Stará Knižecí Huť	680095	Tachov	32153	Tachov	3215	Tachov	CZ0327		
		Lesná	080063	Bažantov	680109	Tachov	32153	Tachov	3215	Tachov	CZ0327		
				Lesná u Tachova	680061	Tachov	32153	Tachov	3215	Tachov	CZ0327		
				Pisařova Vesce	080080	Tachov	32153	Tachov	3215	Tachov	CZ0327		
				Stará Knižecí Huť	080098	Tachov	32153	Tachov	3215	Tachov	CZ0327		
				Jedlina	680052	Tachov	32153	Tachov	3215	Tachov	CZ0327		
				Pavův Studenec 1	680079	Tachov	32153	Tachov	3215	Tachov	CZ0327		
				Stará Knižecí Huť	680095	Tachov	32153	Tachov	3215	Tachov	CZ0327		
				Zahájí u Lesné	680117	Tachov	32153	Tachov	3215	Tachov	CZ0327		
				Domaslav	080292	Domaslav	680290	Planá	32152	Tachov	3215	Tachov	CZ0327
				Hanov	080306	Hanov u Lestkova	680303	Planá	32152	Tachov	3215	Tachov	CZ0327
				Lestkov	080322	Dolní Víska	680281	Planá	32152	Tachov	3215	Tachov	CZ0327
				Stan	080331	Stan u Lestkova	680338	Planá	32152	Tachov	3215	Tachov	CZ0327
				Vrbice u Bezdružic	080349	Vrbice u Bezdružic	680346	Planá	32152	Tachov	3215	Tachov	CZ0327
				Vysoké Jamné	080357	Vysoké Jamné	680354	Planá	32152	Tachov	3215	Tachov	CZ0327
		Letiny	557951	Bzí	017302	Bzí	617300	Blovce	32011	Blovce	3201	Plzeň-jih	CZ0324
				Chocenický Újezd	052019	Chocenický Újezd	652016	Blovce	32011	Blovce	3201	Plzeň-jih	CZ0324
Kbelnice	080586			Kbelnice u Letin	680583	Blovce	32011	Blovce	3201	Plzeň-jih	CZ0324		
Letiny	080608			Kbelnice u Letin	680583	Blovce	32011	Blovce	3201	Plzeň-jih	CZ0324		
				Letiny	680605	Blovce	32011	Blovce	3201	Plzeň-jih	CZ0324		
				Svárkov	080616	Svárkov	680613	Blovce	32011	Blovce	3201	Plzeň-jih	CZ0324
				Letkov	080624	Letkov	680621	Starý Plzenec	32092	Plzeň	3209	Plzeň-město	CZ0323
				Lhotka pod Radčem	081132	Lhotka pod Radčem	681130	Zbiroh	32113	Rokycany	3211	Rokycany	CZ0326
				Chockov	081353	Chockov	681351	Radnice	32111	Rokycany	3211	Rokycany	CZ0326
Lhůta	578606	Lhotka u Radnic	081361	Lhotka u Radnic	681369	Radnice	32111	Rokycany	3211	Rokycany	CZ0326		
		Lhůta	172081	Lhůta u Tymákova	772089	Starý Plzenec	32092	Plzeň	3209	Plzeň-město	CZ0323		
Libkov	553859	Libkov	082937	Libkov	682934	Kdyně	32022	Domažlice	3202	Domažlice	CZ0321		
Liblín	559954	Liblín	082996	Liblín	682993	Radnice	32111	Rokycany	3211	Rokycany	CZ0326		
Lině	559164	Lině	083852	Lině	683850	Nýřany	32082	Nýřany	3208	Plzeň-sever	CZ0325		
Lisov	540064	Lisov	046761	Lisov	646768	Stod	32123	Stod	3212	Plzeň-jih	CZ0324		
Lišina	540617	Lišina	084999	Lišina	684996	Stod	32123	Stod	3212	Plzeň-jih	CZ0324		
Lišná	559962	Lišná	085014	Lišná u Zbiroha	685011	Zbiroh	32113	Rokycany	3211	Rokycany	CZ0326		
Lišťany	559172	Hunčice	049476	Hunčice	649473	Město Touškov	32081	Nýřany	3208	Plzeň-sever	CZ0325		
		Košetice	049492	Košetice u Hunčic	649490	Město Touškov	32081	Nýřany	3208	Plzeň-sever	CZ0325		
		Lipno	049506	Lipno u Hunčic	649503	Město Touškov	32081	Nýřany	3208	Plzeň-sever	CZ0325		
Litá	566420	Těchoděly	085189	Těchoděly	649481	Město Touškov	32081	Nýřany	3208	Plzeň-sever	CZ0325		
		Lišťany	085189	Lišťany	685186	Město Touškov	32081	Nýřany	3208	Plzeň-sever	CZ0325		
		Luhov	085197	Luhov u Lišťan	685194	Město Touškov	32081	Nýřany	3208	Plzeň-sever	CZ0325		
		Náklv	085201	Náklv	685208	Město Touškov	32081	Nýřany	3208	Plzeň-sever	CZ0325		
		Pisek	049514	Lipno u Hunčic	649503	Město Touškov	32081	Nýřany	3208	Plzeň-sever	CZ0325		
		Třebobuz	085219	Třebobuz	685216	Město Touškov	32081	Nýřany	3208	Plzeň-sever	CZ0325		
		Litá	028606	Litá	628603	Plasy	32063	Kralovice	3206	Plzeň-sever	CZ0325		
		Spankov	028622	Litá	628603	Plasy	32063	Kralovice	3206	Plzeň-sever	CZ0325		
		Litohlavy	085367	Litohlavy	685364	Rokycany	32112	Rokycany	3211	Rokycany	CZ0326		
		Lochousice	086444	Lochousice	686441	Nýřany	32082	Nýřany	3208	Plzeň-sever	CZ0325		
		Lom u Tachova	086606	Lom u Tachova	686603	Tachov	32153	Tachov	3215	Tachov	CZ0327		
Lomec	578070	Lomec	029491	Lomec u Klatov	629499	Klatovy	32051	Klatovy	3205	Klatovy	CZ0322		
		Novákovice	029505	Novákovice	629502	Klatovy	32051	Klatovy	3205	Klatovy	CZ0322		
Losiná	558001	Losiná	086843	Losiná u Plzně	686841	Starý Plzenec	32092	Plzeň	3209	Plzeň-město	CZ0323		
Loučim	553867	Loučim	086975	Loučim	686972	Kdyně	32022	Domažlice	3202	Domažlice	CZ0321		
Louňová	558010	Louňová	087343	Louňová	687341	Blovce	32011	Blovce	3201	Plzeň-jih	CZ0324		
Loza	566446	Loza	028614	Loza	628611	Plasy	32063	Kralovice	3206	Plzeň-sever	CZ0325		
Lužany	558028	Dlouhá Louka	089176	Dlouhá Louka u Lužan	689173	Přeštice	32101	Přeštice	3210	Plzeň-jih	CZ0324		
		Lužany	089184	Lužany u Přeštic	689181	Přeštice	32101	Přeštice	3210	Plzeň-jih	CZ0324		
		Zelená Hora	089192	Zelené	689203	Přeštice	32101	Přeštice	3210	Plzeň-jih	CZ0324		
		Zelené	089206	Zelené	689203	Přeštice	32101	Přeštice	3210	Plzeň-jih	CZ0324		
		Luženičky	089303	Luženičky	689301	Domažlice	32021	Domažlice	3202	Domažlice	CZ0321		
		Luženičky	089311	Luženičky	689319	Domažlice	32021	Domažlice	3202	Domažlice	CZ0321		
		Luženičky	089311	Luženičky	689319	Domažlice	32021	Domažlice	3202	Domažlice	CZ0321		
		Malý Bor	039209	Hliněný Újezd	639206	Horažďovice	32031	Horažďovice	3203	Klatovy	CZ0322		
Malý Bor	556629	Malé Hydčice	039217	Malé Hydčice	639214	Horažďovice	32031	Horažďovice	3203	Klatovy	CZ0322		
		Malý Bor	091391	Malý Bor	691399	Horažďovice	32031	Horažďovice	3203	Klatovy	CZ0322		
		Týnec	039225	Týnec u Hliněného Újezdu	639222	Horažďovice	32031	Horažďovice	3203	Klatovy	CZ0322		

## Číselník obcí, částí obcí a územně technických jednotek

10. pokračování

Název obce (ZUJ)	Kód ZUJ	Název části obce (CO)	Kód CO	Název územně technické jednotky (UTJ)	Kód UTJ	Název správního obvodu obce s pověřeným obecním úřadem (SO POU)	Kód SO POU	Název správního obvodu obce s rozšířenou působností (SO ORP)	Kód SO ORP	Název okresu (LAU)	Kód LAU		
Manětín	559202	Brdo	091456	Brdo u Manětína	691453	Manětín	32062	Kralovice	3206	Plzeň-sever	CZ0325		
		Česká Doubravice	091464	Česká Doubravice	691461	Manětín	32062	Kralovice	3206	Plzeň-sever	CZ0325		
		Hrádek	091472	Hrádek u Manětína	691470	Manětín	32062	Kralovice	3206	Plzeň-sever	CZ0325		
		Kotaneč	137120	Kotaneč	737127	Manětín	32062	Kralovice	3206	Plzeň-sever	CZ0325		
		Lipí	091481	Lipí u Manětína	691488	Manětín	32062	Kralovice	3206	Plzeň-sever	CZ0325		
		Luková	093572	Luková u Manětína	693570	Manětín	32062	Kralovice	3206	Plzeň-sever	CZ0325		
		Manětín	091499	Manětín	691496	Manětín	32062	Kralovice	3206	Plzeň-sever	CZ0325		
		Mezí	093581	Mezí	693588	Manětín	32062	Kralovice	3206	Plzeň-sever	CZ0325		
		Rabštejn nad Střelou	137138	Rabštejn nad Střelou	737135	Manětín	32062	Kralovice	3206	Plzeň-sever	CZ0325		
		Radějov	091502	Radějov u Manětína	691500	Manětín	32062	Kralovice	3206	Plzeň-sever	CZ0325		
		Stvolny	158674	Stvolny	758671	Manětín	32062	Kralovice	3206	Plzeň-sever	CZ0325		
		Újezd	173649	Újezd u Manětína	773646	Manětín	32062	Kralovice	3206	Plzeň-sever	CZ0325		
		Vladměřice	091511	Vladměřice	691518	Manětín	32062	Kralovice	3206	Plzeň-sever	CZ0325		
		Vysočany	091529	Vysočany u Manětína	691526	Manětín	32062	Kralovice	3206	Plzeň-sever	CZ0325		
		Zhořec	093599	Zhořec u Manětína	693596	Manětín	32062	Kralovice	3206	Plzeň-sever	CZ0325		
		Maňovice	578410	Maňovice	117285	Maňovice u Pačejova	717282	Horažďovice	32031	Horažďovice	3203	Klatovy	CZ0322
				Meclov	553913	Bozdíš	170062	Bozdíš	770060	Horšovský Týn	32041	Horšovský Týn	3204
		Břízí	092355	Břízí u Meclova	700771	Jenikovice u Horšovského Týna	692352	Horšovský Týn	32041	Horšovský Týn	3204	Domažlice	CZ0321
				Mašovice	092363	Mašovice u Meclova	692361	Horšovský Týn	32041	Horšovský Týn	3204	Domažlice	CZ0321
				Meclov	092371	Meclov	692379	Horšovský Týn	32041	Horšovský Týn	3204	Domažlice	CZ0321
				Mračnice	092380	Mračnice	692387	Horšovský Týn	32041	Horšovský Týn	3204	Domažlice	CZ0321
				Mrchojedy	170089	Mrchojedy	770086	Horšovský Týn	32041	Horšovský Týn	3204	Domažlice	CZ0321
				Němčice	170097	Němčice u Třebnic	770094	Horšovský Týn	32041	Horšovský Týn	3204	Domažlice	CZ0321
				Třebnice	170101	Třebnice u Domažlic	770108	Horšovský Týn	32041	Horšovský Týn	3204	Domažlice	CZ0321
Měčín	556637			Bíluky	092410	Bíluky	692417	Klatovy	32051	Klatovy	3205	Klatovy	CZ0322
				Hráz	092436	Třebýcina	692506	Klatovy	32051	Klatovy	3205	Klatovy	CZ0322
				Měčín	092444	Měčín	692441	Klatovy	32051	Klatovy	3205	Klatovy	CZ0322
				Nedanice	092452	Nedanice	692450	Klatovy	32051	Klatovy	3205	Klatovy	CZ0322
				Nedaničky	092461	Nedaničky	692468	Klatovy	32051	Klatovy	3205	Klatovy	CZ0322
		Osobovy	092479	Radkovice u Měčína	692492	Klatovy	32051	Klatovy	3205	Klatovy	CZ0322		
		Petrovice	092487	Petrovice u Měčína	692484	Klatovy	32051	Klatovy	3205	Klatovy	CZ0322		
		Radkovice	092495	Radkovice u Měčína	692492	Klatovy	32051	Klatovy	3205	Klatovy	CZ0322		
		Třebýcina	092509	Třebýcina	692506	Klatovy	32051	Klatovy	3205	Klatovy	CZ0322		
		Medový Újezd	579009	Medový Újezd	100927	Medový Újezd	700924	Rokycany	32112	Rokycany	3211	Rokycany	CZ0326
Měcholupy	539716			Měcholupy	092746	Měcholupy u Blovic	692743	Nepomuk	32071	Nepomuk	3207	Plzeň-jih	CZ0324
				Merklín	558044	Kloušov	093173	Kloušov	693171	Přeštice	32101	Přeštice	3210
Lhota	093181			Lhota	093181	Kloušov	693171	Přeštice	32101	Přeštice	3210	Plzeň-jih	CZ0324
		Merklín	093190	Merklín u Přeštic	693197	Přeštice	32101	Přeštice	3210	Plzeň-jih	CZ0324		
		Kůstí	559211	Kůstí	019445	Kůstí	619442	Město Touškov	32081	Nýřany	3208	Plzeň-sever	CZ0325
Město Touškov	093432			Město Touškov	693430	Město Touškov	32081	Nýřany	3208	Plzeň-sever	CZ0325		
Mešno	579084	Mešno	093521	Mešno	693529	Rokycany	32112	Rokycany	3211	Rokycany	CZ0326		
		Mezholezy (dříve okres Domažlice)	553921	Mezholezy (dříve okres Domažlice)	093556	Mezholezy u Černíkova	693553	Kdyně	32022	Domažlice	3202	Domažlice	CZ0321
Mezholezy (dříve okres Horšovský Týn)	553930	Buková	015784	Buková u Semněvic	615781	Horšovský Týn	32041	Horšovský Týn	3204	Domažlice	CZ0321		
		Mezholezy	093564	Mezholezy u Horšovského Týna	693561	Horšovský Týn	32041	Horšovský Týn	3204	Domažlice	CZ0321		
Mezihofí	578461	Mezihofí	164607	Mezihofí u Švihova	764604	Klatovy	32051	Klatovy	3205	Klatovy	CZ0322		
Milavče	553948	Božkovy	094498	Milavče	694509	Domažlice	32021	Domažlice	3202	Domažlice	CZ0321		
		Milavče	094501	Milavče	694509	Domažlice	32021	Domažlice	3202	Domažlice	CZ0321		
		Radonice	138258	Radonice u Milavčí	738255	Domažlice	32021	Domažlice	3202	Domažlice	CZ0321		
		Bezděkovec	558052	Bezděkovec	094544	Bezděkovec	694541	Nepomuk	32071	Nepomuk	3207	Plzeň-jih	CZ0324
Maňovice	094552	Maňovice	094552	Maňovice	694550	Nepomuk	32071	Nepomuk	3207	Plzeň-jih	CZ0324		
		Mileč	094561	Mileč	694568	Nepomuk	32071	Nepomuk	3207	Plzeň-jih	CZ0324		
		Záhoří	094579	Záhoří u Mileče	694576	Nepomuk	32071	Nepomuk	3207	Plzeň-jih	CZ0324		
		Želvice	094587	Želvice	694584	Nepomuk	32071	Nepomuk	3207	Plzeň-jih	CZ0324		
		Milínov	530140	Milínov	104469	Milínov u Nezvěstíc	704466	Spálené Poříčí	32012	Blovice	3201	Plzeň-jih	CZ0324
				Milíře	541532	Milíře	088323	Lučina u Tachova	688312	Tachov	32153	Tachov	3215
Milíře	088323	Milíře u Tachova	688321	Tachov	688321	Tachov	32153	Tachov	3215	Tachov	CZ0327		
		Milíře u Tachova	688321	Tachov	688321	Tachov	32153	Tachov	3215	Tachov	CZ0327		
		Milíře	095427	Milíře	695424	Rokycany	32112	Rokycany	3211	Rokycany	CZ0326		
		Milíře	095435	Milíře	695424	Rokycany	32112	Rokycany	3211	Rokycany	CZ0326		
		Milíře	147338	Křakov	747335	Horšovský Týn	32041	Horšovský Týn	3204	Domažlice	CZ0321		
Mířkov	553956	Mířkov	095958	Mířkov	695955	Horšovský Týn	32041	Horšovský Týn	3204	Domažlice	CZ0321		
		Mířkov	007927	Mířkov	607924	Spálené Poříčí	32012	Blovice	3201	Plzeň-jih	CZ0324		
Mišov	546399	Mišov	097136	Mišov	697133	Kralovice	32061	Kralovice	3206	Plzeň-sever	CZ0325		
		Černá Hať	559237	Černá Hať	097144	Chrástovice u Mladotic	697141	Kralovice	32061	Kralovice	3206	Plzeň-sever	CZ0325
Mladotice	097152	Chrástovice	097144	Chrástovice u Mladotic	697141	Kralovice	32061	Kralovice	3206	Plzeň-sever	CZ0325		
		Mladotice	097152	Mladotice	697150	Kralovice	32061	Kralovice	3206	Plzeň-sever	CZ0325		
		Strážisté	097161	Strážisté u Mladotic	697168	Kralovice	32061	Kralovice	3206	Plzeň-sever	CZ0325		
		Budislavice	097187	Budislavice	697184	Nepomuk	32071	Nepomuk	3207	Plzeň-jih	CZ0324		
		Dožice	031461	Dožice	631469	Nepomuk	32071	Nepomuk	3207	Plzeň-jih	CZ0324		
		Mladý Smolivec	558061	Mladý Smolivec	097195	Mladý Smolivec	697192	Nepomuk	32071	Nepomuk	3207	Plzeň-jih	CZ0324
		Radošice	138495	Radošice	738492	Nepomuk	32071	Nepomuk	3207	Plzeň-jih	CZ0324		
		Starý Smolivec	097209	Starý Smolivec	697206	Nepomuk	32071	Nepomuk	3207	Plzeň-jih	CZ0324		
		Mlečice	560006	Mlečice	097292	Mlečice	697290	Zbiroh	32113	Rokycany	3211	Rokycany	CZ0326
				Prašný Újezd	132951	Prašný Újezd	732958	Zbiroh	32113	Rokycany	3211	Rokycany	CZ0326
Skoupý	132969			Prašný Újezd	732958	Zbiroh	32113	Rokycany	3211	Rokycany	CZ0326		
Mlýnské Struhadlo	542059			Mlýnské Struhadlo	173967	Mlýnské Struhadlo	773964	Plánice	32053	Klatovy	3205	Klatovy	CZ0322



Číselník obcí, částí obcí a územně technických jednotek

11. pokračování

Název obce (ZUJ)	Kód ZUJ	Název části obce (CO)	Kód CO	Název územně technické jednotky (UTJ)	Kód UTJ	Název správního obvodu obce s pověřeným obecním úřadem (SO POU)	Kód SO POU	Název správního obvodu obce s rozšířenou působností (SO ORP)	Kód SO ORP	Název okresu (LAU)	Kód LAU			
Mnichov	566292	Mnichov	097462	Mnichov u Poběžovic	697460	Poběžovice	32023	Domažlice	3202	Domažlice	CZ0321			
		Pivoň	097471	Pivoň	697478	Poběžovice	32023	Domažlice	3202	Domažlice	CZ0321			
		Vranov	097489	Skláře u Mnichova Vranov u Mnichova	697494 697486	Poběžovice Poběžovice	32023 32023	Domažlice Domažlice	3202 3202	Domažlice Domažlice	CZ0321 CZ0321			
Močerady	599174	Močerady	097675	Močerady	697672	Staňkov	32042	Horšovský Týn	3204	Domažlice	CZ0321			
		Nové Dvory	097683	Nové Dvory u Močerad	697681	Staňkov	32042	Horšovský Týn	3204	Domažlice	CZ0321			
Modrava	542148	Filipova Huť	097853	Filipova Huť	697851	Kašperské Hory	32141	Sušice	3214	Klatovy	CZ0322			
		Modrava	097870	Filipova Huť Javoří Pila Roklanský Les	697851 697885 697893	Kašperské Hory Kašperské Hory Kašperské Hory	32141 32141 32141	Sušice Sušice Sušice	3214 3214 3214	Klatovy Klatovy Klatovy	CZ0322 CZ0322 CZ0322			
		Vchynice-Tetov II	198684	Vchynice-Tetov II	798681	Kašperské Hory	32141	Sušice	3214	Klatovy	CZ0322			
Mohelnice Mochtín	558079	Mohelnice	097985	Mohelnice u Nepomuka	697982	Nepomuk	32071	Nepomuk	3207	Plzeň-jih	CZ0324			
		Bystřé	067601	Bystřé u Klatov	667609	Klatovy	32051	Klatovy	3205	Klatovy	CZ0322			
	556718	Hoštice	098078	Hoštice u Mochtína	698075	Klatovy	32051	Klatovy	3205	Klatovy	CZ0322			
		Hošťčky	098086	Hoštice u Mochtína	698075	Klatovy	32051	Klatovy	3205	Klatovy	CZ0322			
	556726	Kocourov	067610	Kocourov	667617	Klatovy	32051	Klatovy	3205	Klatovy	CZ0322			
		Lhůta	067628	Lhůta u Klatov	667625	Klatovy	32051	Klatovy	3205	Klatovy	CZ0322			
		Mochtín	098094	Mochtín	698091	Klatovy	32051	Klatovy	3205	Klatovy	CZ0322			
		Nový Čestín	197947	Kocourov	667617	Klatovy	32051	Klatovy	3205	Klatovy	CZ0322			
		Srbice	098108	Srbice u Mochtína	698105	Klatovy	32051	Klatovy	3205	Klatovy	CZ0322			
		Těšetiny	098116	Těšetiny	698113	Klatovy	32051	Klatovy	3205	Klatovy	CZ0322			
		Újezdec	098124	Újezdec u Mochtína	698121	Klatovy	32051	Klatovy	3205	Klatovy	CZ0322			
		Lešíšov	098248	Lešíšov	698245	Sušice	32142	Sušice	3214	Klatovy	CZ0322			
		Mokrosuky	098256	Mokrosuky	698253	Sušice	32142	Sušice	3214	Klatovy	CZ0322			
		540641	Mokrouše	172090	Mokrouše	772097	Starý Plzenec	32092	Plzeň	3209	Plzeň-město	CZ0323		
Mrákov	553981	Mlýneček	066214	Kličov u Mrákova	666238	Domažlice	32021	Domažlice	3202	Domažlice	CZ0321			
		Mrákov	100072	Mrákov	700070	Domažlice	32021	Domažlice	3202	Domažlice	CZ0321			
		Nový Kličov	066222	Kličov u Mrákova	666238	Domažlice	32021	Domažlice	3202	Domažlice	CZ0321			
		Smolov	100081	Smolov u Domažlic	700088	Domažlice	32021	Domažlice	3202	Domažlice	CZ0321			
		Starý Kličov	066231	Kličov u Mrákova	666238	Domažlice	32021	Domažlice	3202	Domažlice	CZ0321			
		Mrtník	100161	Mrtník	700169	Plasy	32063	Kralovice	3206	Plzeň-sever	CZ0325			
		Mutěnin	553999	Erazim	100455	Mutěnin	700461	Poběžovice	32023	Domažlice	3202	Domažlice	CZ0321	
Mrtník Mutěnin	553999	Mutěnin	100463	Mutěnin	700461	Poběžovice	32023	Domažlice	3202	Domažlice	CZ0321			
		Ostrov	100471	Bezvěrov I Bezvěrov II	700479 798401	Poběžovice Poběžovice	32023 32023	Domažlice Domažlice	3202 3202	Domažlice Domažlice	CZ0321 CZ0321			
		Starý Kramolín	100480	Starý Kramolín	700487	Poběžovice	32023	Domažlice	3202	Domažlice	CZ0321			
		566543	Myslínka	071994	Myslínka	671991	Město Touškov	32081	Nýřany	3208	Plzeň-sever	CZ0325		
		566734	Loužná	100650	Loužná	700657	Horažďovice	32031	Horažďovice	3203	Klatovy	CZ0322		
		541745	Milčice	071552	Milčice	671550	Horažďovice	32031	Horažďovice	3203	Klatovy	CZ0322		
			Myslív	100668	Myslív	700665	Horažďovice	32031	Horažďovice	3203	Klatovy	CZ0322		
			Nový Dvůr	100684	Nový Dvůr u Mysliva	700681	Horažďovice	32031	Horažďovice	3203	Klatovy	CZ0322		
			Myslovice	100749	Myslovice	700746	Klatovy	32051	Klatovy	3205	Klatovy	CZ0322		
		Mýto Nadryby	560014	Mýto	100935	Mýto v Čechách	700932	Rokycany	32112	Rokycany	3211	Rokycany	CZ0326	
Nadryby	101125			Nadryby	701122	Třešňovská	32083	Nýřany	3208	Plzeň-sever	CZ0325			
556751	Krutěnice			174807	Krutěnice	774804	Horažďovice	32031	Horažďovice	3203	Klatovy	CZ0322		
	Letovy			095818	Letovy	695815	Horažďovice	32031	Horažďovice	3203	Klatovy	CZ0322		
Nalžovské Hory	556751	Miřenice	095826	Miřenice	695823	Horažďovice	32031	Horažďovice	3203	Klatovy	CZ0322			
		Nalžovy	406082	Nalžovské Hory	701521	Horažďovice	32031	Horažďovice	3203	Klatovy	CZ0322			
		Neprochovy	103527	Neprochovy	703524	Horažďovice	32031	Horažďovice	3203	Klatovy	CZ0322			
		Otěšín	095834	Miřenice	695823	Horažďovice	32031	Horažďovice	3203	Klatovy	CZ0322			
		Sedlečko	095842	Otěšín	695840	Horažďovice	32031	Horažďovice	3203	Klatovy	CZ0322			
		Stříbrné Hory	406091	Nalžovské Hory	701521	Horažďovice	32031	Horažďovice	3203	Klatovy	CZ0322			
		Těchonice	165450	Těchonice	765457	Horažďovice	32031	Horažďovice	3203	Klatovy	CZ0322			
		Ústalec	174815	Ústalec	774812	Horažďovice	32031	Horažďovice	3203	Klatovy	CZ0322			
		Velenovy	177806	Velenovy	777803	Horažďovice	32031	Horažďovice	3203	Klatovy	CZ0322			
		Zahrádka	101532	Nalžovské Hory	701521	Horažďovice	32031	Horažďovice	3203	Klatovy	CZ0322			
		540340	Zdár	165468	Zdár u Nalžovských Hor	765465	Horažďovice	32031	Horažďovice	3203	Klatovy	CZ0322		
			Nebílovy	104078	Nebílovy	704075	Přeštice	32101	Přeštice	3210	Plzeň-jih	CZ0324		
		Nečtiny	559261	Březín	101940	Březín	701947	Manětín	32062	Kralovice	3206	Plzeň-sever	CZ0325	
				Čestětín	101958	Čestětín	701955	Manětín	32062	Kralovice	3206	Plzeň-sever	CZ0325	
				Doubravice	101966	Doubravice u Nečtin	701963	Manětín	32062	Kralovice	3206	Plzeň-sever	CZ0325	
				Hrad Nečtiny	101974	Hrad Nečtiny	701971	Manětín	32062	Kralovice	3206	Plzeň-sever	CZ0325	
				Jedvaniny	101982	Březín	701947	Manětín	32062	Kralovice	3206	Plzeň-sever	CZ0325	
				Kamenná Hora	101991	Kamenná Hora	701998	Manětín	32062	Kralovice	3206	Plzeň-sever	CZ0325	
				Leopoldov	406546	Nečtiny	702013	Manětín	32062	Kralovice	3206	Plzeň-sever	CZ0325	
				Lešovice	102008	Lešovice	702005	Manětín	32062	Kralovice	3206	Plzeň-sever	CZ0325	
				Nečtiny	102016	Nečtiny	702013	Manětín	32062	Kralovice	3206	Plzeň-sever	CZ0325	
				Nové Městečko	102024	Nové Městečko u Nečtin	702021	Manětín	32062	Kralovice	3206	Plzeň-sever	CZ0325	
				Plachtín	102032	Březín Plachtín	701947 702030	Manětín Manětín	32062 32062	Kralovice Kralovice	3206 3206	Plzeň-sever Plzeň-sever	CZ0325 CZ0325	
				578223	Račín	102041	Račín u Nečtin	702048	Manětín	32062	Kralovice	3206	Plzeň-sever	CZ0325
					Nehodiv	100676	Nehodiv	700673	Horažďovice	32031	Horažďovice	3203	Klatovy	CZ0322
				559270	Lhotka	102709	Lhotka u Nekmíře	702706	Všeruby	32084	Nýřany	3208	Plzeň-sever	CZ0325
					Nekmíř	102717	Nekmíř	702714	Všeruby	32084	Nýřany	3208	Plzeň-sever	CZ0325
				558095	Nekvasovy	102750	Nekvasovy	702757	Nepomuk	32071	Nepomuk	3207	Plzeň-jih	CZ0324

Číselník obcí, částí obcí a územně technických jednotek

12. pokračování

Název obce (ZUJ)	Kód ZUJ	Název části obce (CO)	Kód CO	Název územně technické jednotky (UTJ)	Kód UTJ	Název správního obvodu obce s pověřeným obecním úřadem (SO POU)	Kód SO POU	Název správního obvodu obce s rozšířenou působností (SO ORP)	Kód SO ORP	Název okresu (LAU)	Kód LAU		
Nemanice	554006	Lísková	066079	Lísková u Nemanic	666076	Domažlice	32021	Domažlice	3202	Domažlice	CZ0321		
		Nemanice	102849	Lučina u Nemanic	702889	Domažlice	32021	Domažlice	3202	Domažlice	CZ0321		
				Mýtnice	798380	Domažlice	32021	Domažlice	3202	Domažlice	CZ0321		
				Nemanice	702846	Domažlice	32021	Domažlice	3202	Domažlice	CZ0321		
		Nemaničky	321087	Lísková u Nemanic	666076	Domažlice	32021	Domažlice	3202	Domažlice	CZ0321		
		Nová Huť	102857	Nemanice	702846	Domažlice	32021	Domažlice	3202	Domažlice	CZ0321		
		Novosedelské Hutě	102865	Novosedly u Nemanic	702897	Domažlice	32021	Domažlice	3202	Domažlice	CZ0321		
		Novosedly	102890	Novosedly u Nemanic	702897	Domažlice	32021	Domažlice	3202	Domažlice	CZ0321		
		Stará Huť	102873	Nemanice	702846	Domažlice	32021	Domažlice	3202	Domažlice	CZ0321		
		Němčice	599166	Němčice	102962	Němčice u Kdyně	702960	Kdyně	32022	Domažlice	3202	Domažlice	CZ0321
				Úlíkov	172561	Úlíkov	772569	Kdyně	32022	Domažlice	3202	Domažlice	CZ0321
				Němčovice	103080	Němčovice	703087	Radnice	32111	Rokycany	3211	Rokycany	CZ0326
		Němčovice	566837	Olešná	110256	Olešná u Radnic	710253	Radnice	32111	Rokycany	3211	Rokycany	CZ0326
		Nepomuk	558109	Dvorec	103462	Dvorec	703460	Nepomuk	32071	Nepomuk	3207	Plzeň-jih	CZ0324
				Nepomuk	103471	Nepomuk	703478	Nepomuk	32071	Nepomuk	3207	Plzeň-jih	CZ0324
		Netunice	558117	Netunice	104086	Netunice	704083	Přeštice	32101	Přeštice	3210	Plzeň-jih	CZ0324
Neuměř	554022	Neuměř	104167	Neuměř	704164	Holíšov	32122	Stod	3212	Domažlice	CZ0321		
Neurazy	558125	Klikařov	104213	Klikařov	704211	Nepomuk	32071	Nepomuk	3207	Plzeň-jih	CZ0324		
		Neurazy	104221	Neurazy	704229	Nepomuk	32071	Nepomuk	3207	Plzeň-jih	CZ0324		
		Nová Ves u Nepomuka	105945	Nová Ves u Nepomuka	705942	Nepomuk	32071	Nepomuk	3207	Plzeň-jih	CZ0324		
		Partolstice	118117	Partolstice	718114	Nepomuk	32071	Nepomuk	3207	Plzeň-jih	CZ0324		
		Radochovy	138193	Radochovy	738191	Nepomuk	32071	Nepomuk	3207	Plzeň-jih	CZ0324		
		Soběsuky	151858	Soběsuky u Nepomuka	751855	Nepomuk	32071	Nepomuk	3207	Plzeň-jih	CZ0324		
		Vojovice	184616	Vojovice	784613	Nepomuk	32071	Nepomuk	3207	Plzeň-jih	CZ0324		
		Nevid	541192	Nevid	104329	Rokycany	704326	Rokycany	32112	Rokycany	3211	Rokycany	CZ0326
		Nevolice	554031	Nevolice	104345	Nevolice	704342	Domažlice	32021	Domažlice	3202	Domažlice	CZ0321
		Nevřeň	559288	Nevřeň	104353	Nevřeň	704351	Všeruby	32084	Nýřany	3208	Plzeň-sever	CZ0325
		Nezamyslice	578533	Nezamyslice	104388	Nezamyslice u Horažďovic	704385	Sušice	32142	Sušice	3214	Klatovy	CZ0322
		Nezbavětice	553590	Nezbavětice	163139	Nezbavětice	763136	Starý Plzenec	32092	Plzeň	3209	Plzeň-město	CZ0323
		Nezdice	542296	Nezdice	007951	Nezdice nad Úhlavou	607959	Přeštice	32101	Přeštice	3210	Plzeň-jih	CZ0324
		Nezdice na Šumavě	556815	Nezdice na Šumavě	104426	Nezdice na Šumavě	704423	Sušice	32142	Sušice	3214	Klatovy	CZ0322
				Ostružno	116254	Ostružno na Šumavě	716251	Sušice	32142	Sušice	3214	Klatovy	CZ0322
Pohorsko	104434			Pohorsko	704431	Sušice	32142	Sušice	3214	Klatovy	CZ0322		
Ždánov	415499			Nezdice na Šumavě	704423	Sušice	32142	Sušice	3214	Klatovy	CZ0322		
Nezděv	540102			Nezděv	104451	Nezděv	704458	Nepomuk	32071	Nepomuk	3207	Plzeň-jih	CZ0324
Nezvěstice	558141			Nezvěstice	104477	Nezvěstice	704474	Starý Plzenec	32092	Plzeň	3209	Plzeň-město	CZ0323
				Olešná	104485	Olešná u Nezvěstic	704482	Starý Plzenec	32092	Plzeň	3209	Plzeň-město	CZ0323
				Nová Ves	540269	Nová Ves	105554	Nová Ves u Plzně	705551	Dobřany	32121	Stod	3212
Nová Ves	599131			Nová Ves	105546	Nová Ves u Kdyně	705543	Kdyně	32022	Domažlice	3202	Domažlice	CZ0321
Nové Mitrovce	558176			Mítov	106542	Mítov	706540	Spálené Poříčí	32012	Blovice	3201	Plzeň-jih	CZ0324
		Nechanice	102440	Nechanice u Nových Mitrovic	702447	Spálené Poříčí	32012	Blovice	3201	Plzeň-jih	CZ0324		
		Nové Mitrovce	106551	Nové Mitrovce	706558	Spálené Poříčí	32012	Blovice	3201	Plzeň-jih	CZ0324		
		Planiny	106569	Planiny	706566	Spálené Poříčí	32012	Blovice	3201	Plzeň-jih	CZ0324		
		Nový Kramolín	554057	Nový Kramolín	107743	Nový Kramolín	707741	Poběžovice	32023	Domažlice	3202	Domažlice	CZ0321
Nýrsko	556831	Blata	108430	Blata	708437	Nýrsko	32052	Klatovy	3205	Klatovy	CZ0322		
		Bystrčí nad Úhlavou	017086	Bystrčí nad Úhlavou	617083	Nýrsko	32052	Klatovy	3205	Klatovy	CZ0322		
		Hodousice	108448	Hodousice	708445	Nýrsko	32052	Klatovy	3205	Klatovy	CZ0322		
		Nýrsko	108456	Nýrsko	708453	Nýrsko	32052	Klatovy	3205	Klatovy	CZ0322		
		Stará Lhota	108464	Stará Lhota	708461	Nýrsko	32052	Klatovy	3205	Klatovy	CZ0322		
		Starý Láz	017108	Starý Láz	617105	Nýrsko	32052	Klatovy	3205	Klatovy	CZ0322		
		Zelená Lhota	192741	Zelená Lhota	792748	Nýrsko	32052	Klatovy	3205	Klatovy	CZ0322		
		Doubrava	559300	Doubrava u Plzně	031143	Doubrava u Plzně	631141	Nýřany	32082	Nýřany	3208	Plzeň-sever	CZ0325
Nýřany	559300	Kamenný Újezd	108472	Kamenný Újezd u Nýřan	708470	Nýřany	32082	Nýřany	3208	Plzeň-sever	CZ0325		
		Nýřany	406554	Nýřany	708496	Nýřany	32082	Nýřany	3208	Plzeň-sever	CZ0325		
Obora	541443	Dolní Výšina	318078	Obora u Tachova	688347	Tachov	32153	Tachov	3215	Tachov	CZ0327		
		Obora	088340	Obora u Tachova	688347	Tachov	32153	Tachov	3215	Tachov	CZ0327		
		Pavův Studenec 2		Pavův Studenec 2	688355	Tachov	32153	Tachov	3215	Tachov	CZ0327		
Obora	559318	Obora	108626	Obora u Kaznějova	708623	Plasy	32063	Kralovice	3206	Plzeň-sever	CZ0325		
Obytce	541915	Obytce	108863	Obytce	708861	Klatovy	32051	Klatovy	3205	Klatovy	CZ0322		
Olbramov	566888	Kořen	080314	Kořen	680311	Stříbro	32132	Stříbro	3213	Tachov	CZ0327		
		Olbramov	109827	Olbramov	709824	Stříbro	32132	Stříbro	3213	Tachov	CZ0327		
		Zádub	109835	Zádub u Olbramova	709832	Stříbro	32132	Stříbro	3213	Tachov	CZ0327		
		Olšany	541958	Olšany u Kvášňovic	078239	Olšany u Kvášňovic	678236	Horažďovice	32031	Horažďovice	3203	Klatovy	CZ0322
Oplot	539783	Oplot	026808	Oplot	626805	Přeštice	32101	Přeštice	3210	Plzeň-jih	CZ0324		
Osek	560057	Osek	112941	Osek u Rokycan	712949	Rokycany	32112	Rokycany	3211	Rokycany	CZ0326		
		Vitinka	182931	Vitinka	782939	Rokycany	32112	Rokycany	3211	Rokycany	CZ0326		
		Kotouň	558184	Kotouň	113026	Kotouň	713023	Nepomuk	32071	Nepomuk	3207	Plzeň-jih	CZ0324
Oselce	558184	Nová Ves	113034	Nová Ves u Horažďovic	713031	Nepomuk	32071	Nepomuk	3207	Plzeň-jih	CZ0324		
		Oselce	113042	Oselce	713040	Nepomuk	32071	Nepomuk	3207	Plzeň-jih	CZ0324		
		Krsův	559326	Krsův	116033	Krsův	716031	Všeruby	32084	Nýřany	3208	Plzeň-sever	CZ0325
Ostrov u Bezdružic	559326	Ostrov u Bezdružic	116041	Ostrov u Bezdružic	716049	Všeruby	32084	Nýřany	3208	Plzeň-sever	CZ0325		
		Plaň	116050	Plaň	716057	Všeruby	32084	Nýřany	3208	Plzeň-sever	CZ0325		
		Lhotka	566993	Lhotka u Terešova	116157	Lhotka u Terešova	716154	Zbiroh	32113	Rokycany	3211	Rokycany	CZ0326
Ostrovce	578061	Ostrovce	116165	Ostrovce u Terešova	716162	Zbiroh	32113	Rokycany	3211	Rokycany	CZ0326		
		Makalovy	405906	Ostřetice	607134	Klatovy	32051	Klatovy	3205	Klatovy	CZ0322		
Ostřetice	578061	Ostřetice	007137	Ostřetice	607134	Klatovy	32051	Klatovy	3205	Klatovy	CZ0322		

Číselník obcí, částí obcí a územně technických jednotek

13. pokračování

Název obce (ZUJ)	Kód ZUJ	Název části obce (CO)	Kód CO	Název územně technické jednotky (UTJ)	Kód UTJ	Název správního obvodu obce s pověřeným obecním úřadem (SO POU)	Kód SO POU	Název správního obvodu obce s rozšířenou působností (SO ORP)	Kód SO ORP	Název okresu (LAU)	Kód LAU		
Osvračín	554073	Dohalice	116378	Osvračín	716391	Staňkov	32042	Horšovský Týn	3204	Domažlice	CZ0321		
		Mímov	116386	Osvračín	716391	Staňkov	32042	Horšovský Týn	3204	Domažlice	CZ0321		
Ošelin	541681	Osvračín	116394	Osvračín	716391	Staňkov	32042	Horšovský Týn	3204	Domažlice	CZ0321		
		Dolní Plezom	116408	Dolní Plezom	716405	Stříbro	32132	Stříbro	3213	Tachov	CZ0327		
		Horní Plezom	116416	Horní Plezom	716413	Stříbro	32132	Stříbro	3213	Tachov	CZ0327		
		Lobzy	116424	Lobzy u Ošelina	716421	Stříbro	32132	Stříbro	3213	Tachov	CZ0327		
		Ošelin	116432	Ošelin	716430	Stříbro	32132	Stříbro	3213	Tachov	CZ0327		
		Plezom	406881	Dolní Plezom	716405	Stříbro	32132	Stříbro	3213	Tachov	CZ0327		
Otěšice	540293	Otěšice	116475	Otěšice	716472	Přeštice	32101	Přeštice	3210	Plzeň-jih	CZ0324		
		Otov	107778	Otov u Nového Kramolína	707775	Poběžovice	32023	Domažlice	3202	Domažlice	CZ0321		
Pačejev	556912	Pačejev	117307	Pačejev	717304	Horažďovice	32031	Horažďovice	3203	Klatovy	CZ0322		
		Pačejev-nádraží	117293	Pačejev	717304	Horažďovice	32031	Horažďovice	3203	Klatovy	CZ0322		
		Strážovice	117315	Strážovice u Pačejovala	717312	Horažďovice	32031	Horažďovice	3203	Klatovy	CZ0322		
		Týřovice	117323	Týřovice u Pačejovala	717321	Horažďovice	32031	Horažďovice	3203	Klatovy	CZ0322		
Pařezov	599182	Velešice	117331	Velešice u Pačejovala	717339	Horažďovice	32031	Horažďovice	3203	Klatovy	CZ0322		
		Nový Pařezov	405442	Pařezov	707759	Poběžovice	32023	Domažlice	3202	Domažlice	CZ0321		
Pasečnice	554081	Starý Pařezov	405451	Pařezov	707759	Poběžovice	32023	Domažlice	3202	Domažlice	CZ0321		
		Nová Pasečnice	405469	Pasečnice	718131	Domažlice	32021	Domažlice	3202	Domažlice	CZ0321		
Pastuchovice	566781	Stará Pasečnice	405477	Pasečnice	718131	Domažlice	32021	Domažlice	3202	Domažlice	CZ0321		
		Pastuchovice	177652	Pastuchovice	777650	Kralovice	32061	Kralovice	3206	Plzeň-sever	CZ0325		
Pec	554090	Pec	118621	Pec	718629	Domažlice	32021	Domažlice	3202	Domažlice	CZ0321		
Pelechy	566373	Pelechy	156337	Pelechy	756334	Domažlice	32021	Domažlice	3202	Domažlice	CZ0321		
Pernarec	559334	Březí	119261	Březí u Pernarce	719269	Město Touškov	32081	Nýřany	3208	Plzeň-sever	CZ0325		
		Krukanice	119270	Krukanice	719277	Město Touškov	32081	Nýřany	3208	Plzeň-sever	CZ0325		
		Málkovice	119288	Málkovice u Pernarce	719285	Město Touškov	32081	Nýřany	3208	Plzeň-sever	CZ0325		
		Něšov	075680	Něšov	675687	Město Touškov	32081	Nýřany	3208	Plzeň-sever	CZ0325		
		Pernarec	119296	Pernarec	719293	Město Touškov	32081	Nýřany	3208	Plzeň-sever	CZ0325		
		Skupeč	075710	Skupeč	675717	Město Touškov	32081	Nýřany	3208	Plzeň-sever	CZ0325		
		Petrovice u Sušice	556921	Břetětice	109002	Břetětice	709000	Sušice	32142	Sušice	3214	Klatovy	CZ0322
				Částkov	161365	Částkov u Svojsíc	761362	Sušice	32142	Sušice	3214	Klatovy	CZ0322
				Dolní Kochánov	119962	Dolní Kochánov	719960	Sušice	32142	Sušice	3214	Klatovy	CZ0322
				Františkova Ves	119971	Petrovice u Sušice	720020	Sušice	32142	Sušice	3214	Klatovy	CZ0322
				Chamutice	119989	Chamutice	719986	Sušice	32142	Sušice	3214	Klatovy	CZ0322
				Jiřičná	119997	Jiřičná	719994	Sušice	32142	Sušice	3214	Klatovy	CZ0322
				Kojšice	120006	Kojšice	720003	Sušice	32142	Sušice	3214	Klatovy	CZ0322
				Maršovice	161373	Maršovice u Svojsíc	761371	Sušice	32142	Sušice	3214	Klatovy	CZ0322
				Nová Víska	120014	Jiřičná	719994	Sušice	32142	Sušice	3214	Klatovy	CZ0322
				Pařezi	406104	Petrovice u Sušice	720020	Sušice	32142	Sušice	3214	Klatovy	CZ0322
Planá	561134	Petrovice u Sušice	120022	Petrovice u Sušice	720020	Sušice	32142	Sušice	3214	Klatovy	CZ0322		
		Posobice	120031	Posobice	720038	Sušice	32142	Sušice	3214	Klatovy	CZ0322		
		Rovná	120049	Rovná u Sušice	720046	Sušice	32142	Sušice	3214	Klatovy	CZ0322		
		Strunkov	197963	Petrovice u Sušice	720020	Sušice	32142	Sušice	3214	Klatovy	CZ0322		
		Svojsice	161381	Svojsice u Sušice	761389	Sušice	32142	Sušice	3214	Klatovy	CZ0322		
		Trsice	120057	Trsice	720054	Sušice	32142	Sušice	3214	Klatovy	CZ0322		
		Vojetice	120065	Petrovice u Sušice	720020	Sušice	32142	Sušice	3214	Klatovy	CZ0322		
		Žikov	161390	Žikov	761397	Sušice	32142	Sušice	3214	Klatovy	CZ0322		
		Křínov	121258	Křínov	721255	Planá	32152	Tachov	3215	Tachov	CZ0327		
		Kříženeč	121266	Kříženeč	721263	Planá	32152	Tachov	3215	Tachov	CZ0327		
		Pláně	530336	Otín	121274	Otín u Plané	721271	Planá	32152	Tachov	3215	Tachov	CZ0327
Pavlovice	118524			Pavlovice nad Mží	718521	Planá	32152	Tachov	3215	Tachov	CZ0327		
Vitovice u Pavlovic				Vitovice u Pavlovic	718530	Planá	32152	Tachov	3215	Tachov	CZ0327		
Planá	121282			Planá u Mariánských Lázní	721280	Planá	32152	Tachov	3215	Tachov	CZ0327		
Svahy	159859			Svahy	759856	Planá	32152	Tachov	3215	Tachov	CZ0327		
Týnec	121291			Týnec u Plané	721298	Planá	32152	Tachov	3215	Tachov	CZ0327		
Vižka	159867			Vižka	759864	Planá	32152	Tachov	3215	Tachov	CZ0327		
Vysoké Sedliště	121304			Vysoké Sedliště	721301	Planá	32152	Tachov	3215	Tachov	CZ0327		
Pláně	530336	Zliv	159875	Zliv nad Mží	759872	Planá	32152	Tachov	3215	Tachov	CZ0327		
		Korytka	121410	Korytka	721417	Plasy	32063	Kralovice	3206	Plzeň-sever	CZ0325		
Pláně	530336	Ondřejov	121428	Ondřejov nad Střelou	721425	Plasy	32063	Kralovice	3206	Plzeň-sever	CZ0325		
		Pláně	121436	Pláně u Plas	721433	Plasy	32063	Kralovice	3206	Plzeň-sever	CZ0325		
		Vrážné	121444	Vrážné nad Střelou	721441	Plasy	32063	Kralovice	3206	Plzeň-sever	CZ0325		
		Bližanovy	087581	Bližanovy	687588	Plánice	32053	Klatovy	3205	Klatovy	CZ0322		
		Křížovice	023582	Křížovice u Číhaně	623580	Plánice	32053	Klatovy	3205	Klatovy	CZ0322		
		Kvasetice	087599	Kvasetice	687596	Plánice	32053	Klatovy	3205	Klatovy	CZ0322		
Plánice	556955	Lovčice	087602	Lovčice u Klatov	687600	Plánice	32053	Klatovy	3205	Klatovy	CZ0322		
		Mlynářovice	173959	Mlynářovice	773956	Plánice	32053	Klatovy	3205	Klatovy	CZ0322		
		Nová Plánice	121461	Plánice	721476	Plánice	32053	Klatovy	3205	Klatovy	CZ0322		
		Plánice	121479	Plánice	721476	Plánice	32053	Klatovy	3205	Klatovy	CZ0322		
		Pohoří	087611	Pohoří u Lovčic	687618	Plánice	32053	Klatovy	3205	Klatovy	CZ0322		
		Štipoklasy	087629	Štipoklasy u Lovčic	687626	Plánice	32053	Klatovy	3205	Klatovy	CZ0322		
		Vracov	023604	Vracov u Číhaně	623601	Plánice	32053	Klatovy	3205	Klatovy	CZ0322		
		Zbyslav	191990	Zbyslav u Klatov	791997	Plánice	32053	Klatovy	3205	Klatovy	CZ0322		
		Zdebořice	023612	Zdebořice	623610	Plánice	32053	Klatovy	3205	Klatovy	CZ0322		
		Plasy	559351	Babina	121509	Babina	721506	Plasy	32063	Kralovice	3206	Plzeň-sever	CZ0325
Horní Hradiště	042943			Horní Hradiště	642941	Plasy	32063	Kralovice	3206	Plzeň-sever	CZ0325		
Lomnička	121517			Lomnička u Plas	721514	Plasy	32063	Kralovice	3206	Plzeň-sever	CZ0325		
Nebřeziny	121525			Nebřeziny	721522	Plasy	32063	Kralovice	3206	Plzeň-sever	CZ0325		
Plasy	121533			Plasy	721531	Plasy	32063	Kralovice	3206	Plzeň-sever	CZ0325		
Žebnice	195685			Žebnice	795682	Plasy	32063	Kralovice	3206	Plzeň-sever	CZ0325		

Číselník obcí, částí obcí a územně technických jednotek

14. pokračování

Název obce (ZUJ)	Kód ZUJ	Název části obce (CO)	Kód CO	Název územně technické jednotky (UTJ)	Kód UTJ	Název správního obvodu obce s pověřeným obecním úřadem (SO POU)	Kód SO POU	Název správního obvodu obce s rozšířenou působností (SO ORP)	Kód SO ORP	Název okresu (LAU)	Kód LAU
Plešnice	559369	Plešnice	121738	Plešnice	721735	Město Touškov	32081	Nýřany	3208	Plzeň-sever	CZ0325
Plískov	566861	Plískov	121860	Plískov	721867	Zbiroh	32113	Rokycany	3211	Rokycany	CZ0326
Plzeň	554791	Bolevec	122122	Bolevec	722120	Plzeň	32091	Plzeň	3209	Plzeň-město	CZ0323
		Božkov	122297	Božkov	722294	Plzeň	32091	Plzeň	3209	Plzeň-město	CZ0323
				Hradiště u Plzně	722341	Plzeň	32091	Plzeň	3209	Plzeň-město	CZ0323
				Plzeň-Plzeň 2-Slovany	722243	Plzeň	32091	Plzeň	3209	Plzeň-město	CZ0323
		Bukovec	122700	Bukovec	722707	Plzeň	32091	Plzeň	3209	Plzeň-město	CZ0323
		Černice	490326	Bručná	722367	Plzeň	32091	Plzeň	3209	Plzeň-město	CZ0323
				Černice	620106	Plzeň	32091	Plzeň	3209	Plzeň-město	CZ0323
				Hradiště u Plzně	722341	Plzeň	32091	Plzeň	3209	Plzeň-město	CZ0323
		Červený Hrádek	021083	Červený Hrádek u Plzně	621081	Plzeň	32091	Plzeň	3209	Plzeň-město	CZ0323
		Dolní Vlkyš	090816	Dolní Vlkyš	690813	Plzeň	32091	Plzeň	3209	Plzeň-město	CZ0323
		Doubravka	122670	Doubravka	722677	Plzeň	32091	Plzeň	3209	Plzeň-město	CZ0323
				Lobzy	722618	Plzeň	32091	Plzeň	3209	Plzeň-město	CZ0323
		Doudlevice	490288	Doudlevice	722464	Plzeň	32091	Plzeň	3209	Plzeň-město	CZ0323
				Plzeň-Plzeň 2-Slovany	722243	Plzeň	32091	Plzeň	3209	Plzeň-město	CZ0323
				Plzeň-Plzeň 3	721981	Plzeň	32091	Plzeň	3209	Plzeň-město	CZ0323
		Hradiště	122343	Bručná	722367	Plzeň	32091	Plzeň	3209	Plzeň-město	CZ0323
				Hradiště u Plzně	722341	Plzeň	32091	Plzeň	3209	Plzeň-město	CZ0323
		Jižní Předměstí	406368	Plzeň-Plzeň 3	721981	Plzeň	32091	Plzeň	3209	Plzeň-město	CZ0323
		Koterov	071056	Bručná	722367	Plzeň	32091	Plzeň	3209	Plzeň-město	CZ0323
				Hradiště u Plzně	722341	Plzeň	32091	Plzeň	3209	Plzeň-město	CZ0323
				Koterov	671053	Plzeň	32091	Plzeň	3209	Plzeň-město	CZ0323
		Křimice	076198	Křimice-Plzeň 5-Křimice	676195	Plzeň	32091	Plzeň	3209	Plzeň-město	CZ0323
				Radčice u Plzně-Plzeň 5-Křimice	922269	Plzeň	32091	Plzeň	3209	Plzeň-město	CZ0323
		Lhota	080942	Lhota u Dobřan	680940	Plzeň	32091	Plzeň	3209	Plzeň-město	CZ0323
		Litice	490296	Litice u Plzně	722740	Plzeň	32091	Plzeň	3209	Plzeň-město	CZ0323
				Valcha	722472	Plzeň	32091	Plzeň	3209	Plzeň-město	CZ0323
		Lobzy	490300	Božkov	722294	Plzeň	32091	Plzeň	3209	Plzeň-město	CZ0323
				Doubravka	722677	Plzeň	32091	Plzeň	3209	Plzeň-město	CZ0323
				Lobzy	722618	Plzeň	32091	Plzeň	3209	Plzeň-město	CZ0323
				Plzeň 4	722731	Plzeň	32091	Plzeň	3209	Plzeň-město	CZ0323
				Plzeň-Plzeň 2-Slovany	722243	Plzeň	32091	Plzeň	3209	Plzeň-město	CZ0323
		Malesice	090824	Malesice	690821	Plzeň	32091	Plzeň	3209	Plzeň-město	CZ0323
		Nová Hospoda	122602	Skvrňany	722596	Plzeň	32091	Plzeň	3209	Plzeň-město	CZ0323
		Radčice	137413	Křimice-Plzeň 7-Radčice	922277	Plzeň	32091	Plzeň	3209	Plzeň-město	CZ0323
				Radčice u Plzně-Plzeň 7-Radčice	737411	Plzeň	32091	Plzeň	3209	Plzeň-město	CZ0323
		Radobýčice	020125	Radobýčice	620122	Plzeň	32091	Plzeň	3209	Plzeň-město	CZ0323
		Severní Předměstí	406317	Bolevec	722120	Plzeň	32091	Plzeň	3209	Plzeň-město	CZ0323
				Plzeň-Plzeň 1	722049	Plzeň	32091	Plzeň	3209	Plzeň-město	CZ0323
				Plzeň-Plzeň 3	721981	Plzeň	32091	Plzeň	3209	Plzeň-město	CZ0323
		Skvrňany	406376	Skvrňany	722596	Plzeň	32091	Plzeň	3209	Plzeň-město	CZ0323
				Újezd	722685	Plzeň	32091	Plzeň	3209	Plzeň-město	CZ0323
		Valcha	122505	Valcha	722472	Plzeň	32091	Plzeň	3209	Plzeň-město	CZ0323
		Vnitřní Město	406392	Plzeň-Plzeň 3	721981	Plzeň	32091	Plzeň	3209	Plzeň-město	CZ0323
		Východní Předměstí	490318	Hradiště u Plzně	722341	Plzeň	32091	Plzeň	3209	Plzeň-město	CZ0323
				Plzeň 4	722731	Plzeň	32091	Plzeň	3209	Plzeň-město	CZ0323
				Plzeň-Plzeň 2-Slovany	722243	Plzeň	32091	Plzeň	3209	Plzeň-město	CZ0323
				Plzeň-Plzeň 3	721981	Plzeň	32091	Plzeň	3209	Plzeň-město	CZ0323
Přnovany	559377	Chotěšovičky	122823	Přnovany	722804	Město Touškov	32081	Nýřany	3208	Plzeň-sever	CZ0325
		Přnovany	122807	Dolany u Stříbra	722812	Město Touškov	32081	Nýřany	3208	Plzeň-sever	CZ0325
				Přnovany	722804	Město Touškov	32081	Nýřany	3208	Plzeň-sever	CZ0325
Poběžovice	554111	Rájov	122815	Dolany u Stříbra	722812	Město Touškov	32081	Nýřany	3208	Plzeň-sever	CZ0325
		Ohnišovice	107760	Ohnišovice	707767	Poběžovice	32023	Domažlice	3202	Plzeň-jih	CZ0321
		Poběžovice	122866	Poběžovice u Domažlic	722863	Poběžovice	32023	Domažlice	3202	Domažlice	CZ0321
		Sedlec	122874	Sedlec u Poběžovic	722871	Poběžovice	32023	Domažlice	3202	Domažlice	CZ0321
		Sezemín	031917	Sezemín	631914	Poběžovice	32023	Domažlice	3202	Domažlice	CZ0321
		Šibanov	031925	Šibanov	631922	Poběžovice	32023	Domažlice	3202	Domažlice	CZ0321
		Šitboř	107786	Šitboř	707783	Poběžovice	32023	Domažlice	3202	Domažlice	CZ0321
		Zámělč	122882	Zámělč	722880	Poběžovice	32023	Domažlice	3202	Domažlice	CZ0321
Pocinovice	554120	Orlovice	122921	Orlovice u Pocinovic	722928	Kdyně	32022	Domažlice	3202	Domažlice	CZ0321
		Pocinovice	122939	Pocinovice	722936	Kdyně	32022	Domažlice	3202	Domažlice	CZ0321
Poděvousy	566365	Poděvousy	019712	Poděvousy	619710	Staňkov	32042	Horšovský Týn	3204	Domažlice	CZ0321
Podmokly	551686	Podmokly	124044	Podmokly u Sušice	724041	Sušice	32142	Sušice	3214	Klatovy	CZ0322
Podmokly	560081	Podmokly	124079	Podmokly nad Berounkou	724076	Zbiroh	32113	Rokycany	3211	Rokycany	CZ0326
Polánka	553565	Polánka	125059	Polánka u Nepomuka	725056	Nepomuk	32071	Nepomuk	3207	Plzeň-jih	CZ0324
Poleň	541788	Mlýnec	125130	Mlýnec	725137	Klatovy	32051	Klatovy	3205	Klatovy	CZ0322
		Poleň	125148	Poleň	725145	Klatovy	32051	Klatovy	3205	Klatovy	CZ0322
		Poleňka	125156	Poleňka	725153	Klatovy	32051	Klatovy	3205	Klatovy	CZ0322
		Pušperk	125121	Pušperk	725129	Klatovy	32051	Klatovy	3205	Klatovy	CZ0322
		Zdeslav	125164	Zdeslav	725161	Klatovy	32051	Klatovy	3205	Klatovy	CZ0322
Postřekov	554138	Mlýnec	126152	Postřekov	726168	Domažlice	32021	Domažlice	3202	Domažlice	CZ0321
		Postřekov	126161	Postřekov	726168	Domažlice	32021	Domažlice	3202	Domažlice	CZ0321
Potvorov	530247	Potvorov	126535	Potvorov	726532	Kralovice	32061	Kralovice	3206	Plzeň-sever	CZ0325
Prádló	558231	Novotníky	126977	Novotníky	726974	Nepomuk	32071	Nepomuk	3207	Plzeň-jih	CZ0324
		Prádló	126985	Prádló	726982	Nepomuk	32071	Nepomuk	3207	Plzeň-jih	CZ0324
Prášily	556084	Nová Hůrka	318108	Hůrka u Železných Rud	798932	Sušice	32142	Sušice	3214	Klatovy	CZ0322
		Prášily	027057	Prášily	627054	Sušice	32142	Sušice	3214	Klatovy	CZ0322

Číselník obcí, částí obcí a územně technických jednotek

15. pokračování

Název obce (ZUJ)	Kód ZUJ	Název části obce (CO)	Kód CO	Název územně technické jednotky (UTJ)	Kód UTJ	Název správního obvodu obce s pověřeným obecním úřadem (SO POU)	Kód SO POU	Název správního obvodu obce s rozšířenou působností (SO ORP)	Kód SO ORP	Název okresu (LAU)	Kód LAU
Prostiboř	541486	Kopec	406821	Prostiboř	733717	Stříbro	32132	Stříbro	3213	Tachov	CZ0327
		Prostiboř	133710	Prostiboř	733717	Stříbro	32132	Stříbro	3213	Tachov	CZ0327
		Telice	192881	Telice	792888	Stříbro	32132	Stříbro	3213	Tachov	CZ0327
Předenice	540412	Předenice	104094	Předenice	704091	Přeštice	32101	Přeštice	3210	Plzeň-jih	CZ0324
Předslav	557005	Hůrka	406112	Třebíšov	702994	Klatovy	32051	Klatovy	3205	Klatovy	CZ0322
		Makov	134414	Makov u Předslavi	734411	Klatovy	32051	Klatovy	3205	Klatovy	CZ0322
		Měcholupy	134422	Měcholupy u Předslavi	734420	Klatovy	32051	Klatovy	3205	Klatovy	CZ0322
		Němčice	102989	Němčice u Klatov	702986	Klatovy	32051	Klatovy	3205	Klatovy	CZ0322
		Petrovičky	134431	Petrovičky u Předslavi	734438	Klatovy	32051	Klatovy	3205	Klatovy	CZ0322
		Předslav	134449	Předslav	734446	Klatovy	32051	Klatovy	3205	Klatovy	CZ0322
		Třebíšov	102997	Třebíšov	702994	Klatovy	32051	Klatovy	3205	Klatovy	CZ0322
Přehýšov	559393	Bitov	134520	Bitov u Přehýšova	734527	Nýřany	32082	Nýřany	3208	Plzeň-sever	CZ0325
		Přehýšov	134538	Přehýšov	734535	Nýřany	32082	Nýřany	3208	Plzeň-sever	CZ0325
		Radějovice	134546	Radějovice u Přehýšova	734543	Nýřany	32082	Nýřany	3208	Plzeň-sever	CZ0325
Přestavky	530131	Lažany	026794	Přestavky u Dnešic	626813	Dobřany	32121	Stod	3212	Plzeň-jih	CZ0324
		Přestavky	026816	Přestavky u Dnešic	626813	Dobřany	32121	Stod	3212	Plzeň-jih	CZ0324
Přeštice	558249	Přeštice	406473	Přeštice	735256	Přeštice	32101	Přeštice	3210	Plzeň-jih	CZ0324
		Skočice	148326	Skočice u Přeštic	748323	Přeštice	32101	Přeštice	3210	Plzeň-jih	CZ0324
		Zastávka	196649	Žerovice	796638	Přeštice	32101	Přeštice	3210	Plzeň-jih	CZ0324
		Žerovice	196631	Žerovice	796638	Přeštice	32101	Přeštice	3210	Plzeň-jih	CZ0324
Přichovice	558257	Kuciny	135933	Kuciny	735931	Přeštice	32101	Přeštice	3210	Plzeň-jih	CZ0324
		Přichovice	135941	Přichovice u Přeštic	735949	Přeštice	32101	Přeštice	3210	Plzeň-jih	CZ0324
		Zálesí	135968	Zálesí u Přichovic	735965	Přeštice	32101	Přeštice	3210	Plzeň-jih	CZ0324
Příkosice	579131	Příkosice	136018	Příkosice	736015	Rokycany	32112	Rokycany	3211	Rokycany	CZ0326
Přímda	561151	Kundratice	178713	Kundratice u Přimdy	778711	Bor	32151	Tachov	3215	Tachov	CZ0327
		Malé Dvorce	178721	Malé Dvorce	778729	Bor	32151	Tachov	3215	Tachov	CZ0327
		Málkov	136093	Málkov u Přimdy	736091	Bor	32151	Tachov	3215	Tachov	CZ0327
		Mlýnec	173819	Mlýnec pod Přimdou	773816	Bor	32151	Tachov	3215	Tachov	CZ0327
		Přímda	136115	Přímda	736112	Bor	32151	Tachov	3215	Tachov	CZ0327
		Rájov	171115	Rájov u Trískolup	771112	Bor	32151	Tachov	3215	Tachov	CZ0327
		Trískolupy	171123	Trískolupy pod Přimdou	771121	Bor	32151	Tachov	3215	Tachov	CZ0327
		Újezd pod Přimdou	173827	Újezd pod Přimdou	773824	Bor	32151	Tachov	3215	Tachov	CZ0327
		Velké Dvorce	178730	Velké Dvorce	778737	Bor	32151	Tachov	3215	Tachov	CZ0327
Příšov	567086	Příšov	079642	Příšov	679640	Všeruby	32084	Nýřany	3208	Plzeň-sever	CZ0325
Privětice	560111	Privětice	136352	Privětice	736350	Radnice	32111	Rokycany	3211	Rokycany	CZ0326
		Sklená Huť	136361	Sklená Huť	736368	Radnice	32111	Rokycany	3211	Rokycany	CZ0326
Ptenín	558265	Ptenín	136603	Ptenín	736601	Přeštice	32101	Přeštice	3210	Plzeň-jih	CZ0324
		Újezdec	136611	Ptenín	736601	Přeštice	32101	Přeštice	3210	Plzeň-jih	CZ0324
Puclice	554154	Doubrava	136671	Doubrava u Puclic	736678	Staňkov	32042	Horšovský Týn	3204	Domažlice	CZ0321
		Malý Malahov	136689	Malý Malahov	736686	Staňkov	32042	Horšovský Týn	3204	Domažlice	CZ0321
		Puclice	136697	Puclice	736694	Staňkov	32042	Horšovský Týn	3204	Domažlice	CZ0321
Rabí	557013	Bojanovice	137090	Bojanovice pod Rabím	737097	Sušice	32142	Sušice	3214	Klatovy	CZ0322
		Čepice	137103	Čepice	737101	Sušice	32142	Sušice	3214	Klatovy	CZ0322
		Rabí	137111	Rabí	737119	Sušice	32142	Sušice	3214	Klatovy	CZ0322
Radkovice	540421	Radkovice	135950	Radkovice u Přichovic	735957	Přeštice	32101	Přeštice	3210	Plzeň-jih	CZ0324
Radnice	560120	Radnice	138100	Radnice u Rokycan	738107	Radnice	32111	Rokycany	3211	Rokycany	CZ0326
		Svatá Barbora	300454	Radnice u Rokycan	738107	Radnice	32111	Rokycany	3211	Rokycany	CZ0326
Raková	566942	Raková	139068	Raková u Rokycan	739065	Rokycany	32112	Rokycany	3211	Rokycany	CZ0326
Rejstejn	557021	Jelenov	406121	Svojše	740101	Kašperské Hory	32141	Sušice	3214	Klatovy	CZ0322
		Klásterský Mlýn	140066	Klásterský Mlýn I	740063	Kašperské Hory	32141	Sušice	3214	Klatovy	CZ0322
				Klásterský Mlýn II	799041	Kašperské Hory	32141	Sušice	3214	Klatovy	CZ0322
		Malý Kozí Hřbet	406139	Kozí Hřbet	740071	Kašperské Hory	32141	Sušice	3214	Klatovy	CZ0322
		Radešov	140082	Radešov u Rejštejna	740080	Kašperské Hory	32141	Sušice	3214	Klatovy	CZ0322
		Rejstejn	140091	Rejstejn	740098	Kašperské Hory	32141	Sušice	3214	Klatovy	CZ0322
		Svojše	140104	Svojše	740101	Kašperské Hory	32141	Sušice	3214	Klatovy	CZ0322
		Velký Kozí Hřbet	406147	Kozí Hřbet	740071	Kašperské Hory	32141	Sušice	3214	Klatovy	CZ0322
		Velký Radkov	140112	Velký Radkov I	740110	Kašperské Hory	32141	Sušice	3214	Klatovy	CZ0322
				Velký Radkov II	799050	Kašperské Hory	32141	Sušice	3214	Klatovy	CZ0322
		Zhůří	140121	Zhůří u Rejštejna	740128	Kašperské Hory	32141	Sušice	3214	Klatovy	CZ0322
Rochlov	559423	Rochlov	140554	Rochlov	740551	Nýřany	32082	Nýřany	3208	Plzeň-sever	CZ0325
Rokycany	559717	Borek	140821	Borek u Rokycan	740829	Rokycany	32112	Rokycany	3211	Rokycany	CZ0326
		Nové Město	406589	Rokycany	740691	Rokycany	32112	Rokycany	3211	Rokycany	CZ0326
		Plzeňské Předměstí	140791	Rokycany	740691	Rokycany	32112	Rokycany	3211	Rokycany	CZ0326
		Střed	406597	Rokycany	740691	Rokycany	32112	Rokycany	3211	Rokycany	CZ0326
Roupov	558290	Roupov	141895	Roupov	741892	Přeštice	32101	Přeštice	3210	Plzeň-jih	CZ0324
Rozvadov	561169	Diana	142590	Rozvadov	742643	Bor	32151	Tachov	3215	Tachov	CZ0327
		Millře	142611	Svatá Kateřina u Rozvadova	742601	Bor	32151	Tachov	3215	Tachov	CZ0327
		Nové Domky	142620	Nové Domky	742627	Bor	32151	Tachov	3215	Tachov	CZ0327
		Rozcestí	142638	Rozvadov	742643	Bor	32151	Tachov	3215	Tachov	CZ0327
		Rozvadov	142646	Rozvadov	742643	Bor	32151	Tachov	3215	Tachov	CZ0327
				Střebla	742651	Bor	32151	Tachov	3215	Tachov	CZ0327
		Svatá Kateřina	142603	Svatá Kateřina u Rozvadova	742601	Bor	32151	Tachov	3215	Tachov	CZ0327
Rybnice	559431	Rybnice	143898	Rybnice u Kaznějova	743895	Plasy	32063	Kralovice	3206	Plzeň-sever	CZ0325

## Číselník obcí, částí obcí a územně technických jednotek

16. pokračování

Název obce (ZUJ)	Kód ZUJ	Název části obce (CO)	Kód CO	Název územně technické jednotky (UTJ)	Kód UTJ	Název správního obvodu obce s pověřeným obecním úřadem (SO POU)	Kód SO POU	Název správního obvodu obce s rozšířenou působností (SO ORP)	Kód SO ORP	Název okresu (LAU)	Kód LAU
Rybník	554189	Mostek Rybník	143952 143910	Mostek u Rybníku Korytany Novosedly u Rybníku Rybník nad Radbuzou Švarcava Velký Horšín	743950 743941 743968 743917 743933 743976	Poběžovice Poběžovice Poběžovice Poběžovice Poběžovice Poběžovice	32023 32023 32023 32023 32023 32023	Domažlice Domažlice Domažlice Domažlice Domažlice Domažlice	3202 3202 3202 3202 3202 3202	Domažlice Domažlice Domažlice Domažlice Domažlice Domažlice	CZ0321 CZ0321 CZ0321 CZ0321 CZ0321 CZ0321
Řeňče	558303	Závist Háje Knihy Libákovice Osek Plevňov Řeňče Vodokrt	143928 184373 184381 145084 184390 145092 145106 184403	Závist u Rybníku Háje u Vodokrt Knihy Libákovice Osek u Vodokrt Plevňov Řeňče Vodokrt	743925 784371 784389 745081 784397 745090 745103 784401	Poběžovice Přeštice Přeštice Přeštice Přeštice Přeštice Přeštice Přeštice	32023 32101 32101 32101 32101 32101 32101 32101	Domažlice Přeštice Přeštice Přeštice Přeštice Přeštice Přeštice Přeštice	3202 3210 3210 3210 3210 3210 3210 3210	Domažlice Plzeň-jih Plzeň-jih Plzeň-jih Plzeň-jih Plzeň-jih Plzeň-jih Plzeň-jih	CZ0321 CZ0324 CZ0324 CZ0324 CZ0324 CZ0324 CZ0324 CZ0324
Sebečice	560146	Biskoupky Sebečice	146340 146358	Biskoupky Sebečice	746347 746355	Radnice Radnice	32111 32111	Rokycany Rokycany	3211 3211	Rokycany Rokycany	CZ0326 CZ0326
Seč	558311	Seč	146439	Seč u Blovic	746436	Blovic	32011	Blovic	3201	Plzeň-jih	CZ0324
Sedlec	530271	Sedlec	146765	Sedlec u Kralovic	746762	Kralovice	32061	Kralovice	3206	Plzeň-sever	CZ0325
Sedliště	540692	Sedliště	186171	Sedliště nad Úslavou	786179	Nepomuk	32071	Nepomuk	3207	Plzeň-jih	CZ0324
Semnévice	554201	Pocinovice Semnévice Šlovice	015971 147346 015989	Pocinovice u Semnévic Semnévice Šlovice u Bukovce	615978 747343 615986	Horšovský Týn Horšovský Týn Horšovský Týn	32041 32041 32041	Horšovský Týn Horšovský Týn Horšovský Týn	3204 3204 3204	Domažlice Domažlice Domažlice	CZ0321 CZ0321 CZ0321
Sirá	546488	Sirá	017451	Sirá	617458	Zbiroh	32113	Rokycany	3211	Rokycany	CZ0326
Skapce	579467	Křtín Skapce Zálezly	148181 148199 148202	Křtín Skapce Skapce	748188 748196 748196	Stříbro Stříbro Stříbro	32132 32132 32132	Stříbro Stříbro Stříbro	3213 3213 3213	Tachov Tachov Tachov	CZ0327 CZ0327 CZ0327
Skašov	539937	Skašov	148211	Skašov	748218	Přeštice	32101	Přeštice	3210	Plzeň-jih	CZ0324
Skomelno	566845	Skomelno	138118	Skomelno	738115	Radnice	32111	Rokycany	3211	Rokycany	CZ0326
Skořice	506664	Skořice	148547	Skořice	748544	Rokycany	32112	Rokycany	3211	Rokycany	CZ0326
Slatina	566748	Slatina	054577	Slatina u Chříče	654574	Kralovice	32061	Kralovice	3206	Plzeň-sever	CZ0325
Slatina	578436	Slatina	149632	Slatina u Horažďovic	749630	Horažďovice	32031	Horažďovice	3203	Klatovy	CZ0322
Smědčice	540722	Smědčice	016357	Smědčice-Smědčice	616354	Rokycany	32112	Rokycany	3211	Rokycany	CZ0326
Soběkury	558346	Horušany Soběkury	015159 151602	Horušany Soběkury	751596 751600	Přeštice Přeštice	32101 32101	Přeštice Přeštice	3210 3210	Plzeň-jih Plzeň-jih	CZ0324 CZ0324
Soběšice	557099	Damič Mačice Soběšice	024651 016144 151904	Damič Mačice Soběšice u Sušice	624659 616141 751901	Sušice Sušice Sušice	32142 32142 32142	Sušice Sušice Sušice	3214 3214 3214	Klatovy Klatovy Klatovy	CZ0322 CZ0322 CZ0322
Spálené Poříčí	558362	Čičov Hořehledy Hořice Karlovo Lipnice Lučička Spálené Poříčí Struhaře Těnovice Vlkov Záluží	023515 165905 023523 152692 084131 165913 152706 157023 165921 152714 165930	Čičov Hořehledy Hořice Spálené Poříčí Lipnice u Spáleného Poříčí Lučička Spálené Poříčí Struhaře Těnovice Vlkov u Spáleného Poříčí Záluží u Spáleného Poříčí	623512 765902 623521 752703 684139 765911 752703 757021 765929 752711 765937	Spálené Poříčí Spálené Poříčí Spálené Poříčí Spálené Poříčí Spálené Poříčí Spálené Poříčí Spálené Poříčí Spálené Poříčí Spálené Poříčí Spálené Poříčí Spálené Poříčí	32012 32012 32012 32012 32012 32012 32012 32012 32012 32012 32012	Blovice Blovice Blovice Blovice Blovice Blovice Blovice Blovice Blovice Blovice Blovice	3201 3201 3201 3201 3201 3201 3201 3201 3201 3201 3201	Plzeň-jih Plzeň-jih Plzeň-jih Plzeň-jih Plzeň-jih Plzeň-jih Plzeň-jih Plzeň-jih Plzeň-jih Plzeň-jih Plzeň-jih	CZ0324 CZ0324 CZ0324 CZ0324 CZ0324 CZ0324 CZ0324 CZ0324 CZ0324 CZ0324 CZ0324
Spáňov	554251	Spáňov	152773	Spáňov	752771	Kdyně	32022	Domažlice	3202	Domažlice	CZ0321
Srbice	554260	Háje Srbice Srbice Strýčkovice Těšovice	157333 152919 157341 152927	Strýčkovice Srbice u Kolovče Strýčkovice Těšovice u Kolovče	757349 752916 757349 752924	Domažlice Domažlice Domažlice Domažlice	32021 32021 32021 32021	Domažlice Domažlice Domažlice Domažlice	3202 3202 3202 3202	Domažlice Domažlice Domažlice Domažlice	CZ0321 CZ0321 CZ0321 CZ0321
Srby	540676	Srby	186180	Srby nad Úslavou	786187	Nepomuk	32071	Nepomuk	3207	Plzeň-jih	CZ0324
Srby	554278	Medná Polžice Roudná Srby Vítání	153001 153010 153028 153036 153044	Medná Polžice u Horšovského Týna Roudná u Horšovského Týna Srby u Horšovského Týna Vítání	753009 753017 753025 753033 753041	Horšovský Týn Horšovský Týn Horšovský Týn Horšovský Týn Horšovský Týn	32041 32041 32041 32041 32041	Horšovský Týn Horšovský Týn Horšovský Týn Horšovský Týn Horšovský Týn	3204 3204 3204 3204 3204	Domažlice Domažlice Domažlice Domažlice Domažlice	CZ0321 CZ0321 CZ0321 CZ0321 CZ0321
Srni	557111	Srni Vchynice-Tetov I	153095 406155	Horky u Srni Srni I Srni II Vchynice-Tetov I	798983 753092 799068 753084	Kašperské Hory Kašperské Hory Kašperské Hory Kašperské Hory	32141 32141 32141 32141	Sušice Sušice Sušice Sušice	3214 3214 3214 3214	Klatovy Klatovy Klatovy Klatovy	CZ0322 CZ0322 CZ0322 CZ0322
Staňkov	554294	Krchleby Ohučov Staňkov I Staňkov II Vránov	153559 153567 153575 198714 075922	Krchleby u Staňkova Ohučov Staňkov-město Staňkov-ves Vránov	753556 753564 753572 798711 675920	Staňkov Staňkov Staňkov Staňkov Staňkov	32042 32042 32042 32042 32042	Horšovský Týn Horšovský Týn Horšovský Týn Horšovský Týn Horšovský Týn	3204 3204 3204 3204 3204	Domažlice Domažlice Domažlice Domažlice Domažlice	CZ0321 CZ0321 CZ0321 CZ0321 CZ0321
Staré Sedliště	561185	Labuť Mchov Nové Sedliště Staré Sedliště Úšava	078832 154644 154652 154661 154679	Bohuslav Labuť Mchov Nové Sedliště Staré Sedliště Úšava	678848 678830 754641 754650 754668 754676	Bor Bor Bor Bor Bor	32151 32151 32151 32151 32151	Tachov Tachov Tachov Tachov Tachov	3215 3215 3215 3215 3215	Tachov Tachov Tachov Tachov Tachov	CZ0327 CZ0327 CZ0327 CZ0327 CZ0327
Staré Sedlo	561193	Darmyšl Racov Staré Sedlo	154733 154741 154750	Darmyšl Racov Staré Sedlo u Tachova	754731 754749 754757	Bor Bor Bor	32151 32151 32151	Tachov Tachov Tachov	3215 3215 3215	Tachov Tachov Tachov	CZ0327 CZ0327 CZ0327
Starý Plzenec	558371	Sedlec Starý Plzenec	155144 155152	Sedlec u Starého Plzence Starý Plzenec	755141 755141 755150	Starý Plzenec Starý Plzenec Starý Plzenec	32092 32092 32092	Plzeň Plzeň Plzeň	3209 3209 3209	Plzeň-město Plzeň-město Plzeň-město	CZ0323 CZ0323 CZ0323

## Číselník obcí, částí obcí a územně technických jednotek

17. pokračování

Název obce (ZUJ)	Kód ZUJ	Název části obce (CO)	Kód CO	Název územně technické jednotky (UTJ)	Kód UTJ	Název správního obvodu obce s pověřeným obecním úřadem (SO POU)	Kód SO POU	Název správního obvodu obce s rozšířenou působností (SO ORP)	Kód SO ORP	Název okresu (LAU)	Kód LAU
Stod	558389	Lelov	155501	Lelov	755508	Stod	32123	Stod	3212	Plzeň-jih	CZ0324
		Stod	155519	Stod	755516	Stod	32123	Stod	3212	Plzeň-jih	CZ0324
Strašice	560162	Strašice	156221	Strašice	756229	Rokycany	32112	Rokycany	3211	Rokycany	CZ0326
Strašín	557129	Maleč	090590	Maleč	690597	Sušice	32142	Sušice	3214	Klatovy	CZ0322
		Nahořánky	156256	Nahořánky	756253	Sušice	32142	Sušice	3214	Klatovy	CZ0322
		Strašín	156264	Strašín u Sušice	756261	Sušice	32142	Sušice	3214	Klatovy	CZ0322
		Věštín	197971	Strašín u Sušice	756261	Sušice	32142	Sušice	3214	Klatovy	CZ0322
		Zuklín	156272	Zuklín	756270	Sušice	32142	Sušice	3214	Klatovy	CZ0322
Stráž	554316	Stráž	156345	Stráž u Domažlic	756342	Domažlice	32021	Domažlice	3202	Domažlice	CZ0321
Stráž	561207	Bernartice	002704	Bernartice u Stráže	602701	Bor	32151	Tachov	3215	Tachov	CZ0327
		Boněčice	110264	Boněčice	710261	Bor	32151	Tachov	3215	Tachov	CZ0327
		Boněčický	110272	Boněčický	710270	Bor	32151	Tachov	3215	Tachov	CZ0327
		Borek	002712	Borek u Tachova	602710	Bor	32151	Tachov	3215	Tachov	CZ0327
		Dehetná	002721	Dehetná	602728	Bor	32151	Tachov	3215	Tachov	CZ0327
		Jadruž	178705	Jadruž	778702	Bor	32151	Tachov	3215	Tachov	CZ0327
		Olešná	110281	Olešná	710288	Bor	32151	Tachov	3215	Tachov	CZ0327
		Souměř	156353	Souměř	756351	Bor	32151	Tachov	3215	Tachov	CZ0327
		Strachovice	002739	Strachovice u Bernartic	602736	Bor	32151	Tachov	3215	Tachov	CZ0327
		Stráž	156361	Stráž u Tachova	756369	Bor	32151	Tachov	3215	Tachov	CZ0327
		Valcha	406805	Borek u Tachova	602710	Bor	32151	Tachov	3215	Tachov	CZ0327
Strážov	557137	Božtěšice	182681	Božtěšice na Šumavě	782688	Klatovy	32051	Klatovy	3205	Klatovy	CZ0322
		Brtí	182699	Brtí	782696	Klatovy	32051	Klatovy	3205	Klatovy	CZ0322
		České Hamry	156736	České Hamry	756733	Klatovy	32051	Klatovy	3205	Klatovy	CZ0322
		Horní Němčice	182702	Horní Němčice u Čachrova	782700	Klatovy	32051	Klatovy	3205	Klatovy	CZ0322
		Javoříčko	406171	Brtí	782696	Klatovy	32051	Klatovy	3205	Klatovy	CZ0322
		Kněžice	406163	Lukavice u Strážova	756768	Klatovy	32051	Klatovy	3205	Klatovy	CZ0322
		Krotějov	156744	Krotějov	756741	Klatovy	32051	Klatovy	3205	Klatovy	CZ0322
		Lehom	156752	Lehom	756750	Klatovy	32051	Klatovy	3205	Klatovy	CZ0322
		Lukavice	156761	Lukavice u Strážova	756768	Klatovy	32051	Klatovy	3205	Klatovy	CZ0322
		Mladotice	182711	Mladotice u Čachrova	782718	Klatovy	32051	Klatovy	3205	Klatovy	CZ0322
		Opálka	156779	Opálka	756776	Klatovy	32051	Klatovy	3205	Klatovy	CZ0322
		Rovná	156787	Rovná	756784	Klatovy	32051	Klatovy	3205	Klatovy	CZ0322
		Splž	156795	Krotějov	756741	Klatovy	32051	Klatovy	3205	Klatovy	CZ0322
		Strážov	156809	Strážov na Šumavě	756806	Klatovy	32051	Klatovy	3205	Klatovy	CZ0322
		Viteň	182729	Viteň	782726	Klatovy	32051	Klatovy	3205	Klatovy	CZ0322
		Zahorčice	156817	Zahorčice na Šumavě	756814	Klatovy	32051	Klatovy	3205	Klatovy	CZ0322
Střelice	540056	Střelice	046779	Střelice	646776	Stod	32123	Stod	3212	Plzeň-jih	CZ0324
Stříbro	561215	Butov	185370	Butov	785377	Stříbro	32132	Stříbro	3213	Tachov	CZ0327
		Jezerce	165344	Jezerce	765341	Stříbro	32132	Stříbro	3213	Tachov	CZ0327
		Lhota u Stříbra	161888	Lhota u Stříbra	761885	Stříbro	32132	Stříbro	3213	Tachov	CZ0327
		Milíkov	157791	Milíkov u Stříbra	757799	Stříbro	32132	Stříbro	3213	Tachov	CZ0327
		Otročin	165352	Otročin u Stříbra	765350	Stříbro	32132	Stříbro	3213	Tachov	CZ0327
		Stříbro	406813	Stříbro	757837	Stříbro	32132	Stříbro	3213	Tachov	CZ0327
		Těchlovice	165361	Těchlovice u Stříbra	765368	Stříbro	32132	Stříbro	3213	Tachov	CZ0327
Střížovice	558401	Střížovice	158127	Střížovice u Plzně	758124	Blovice	32011	Blovice	3201	Plzeň-jih	CZ0324
Studánka	561223	Studánka	158178	Studánka u Tachova	758175	Tachov	32153	Tachov	3215	Tachov	CZ0327
Studená	553603	Studená	054585	Studená u Chříče	654582	Kralovice	32061	Kralovice	3206	Plzeň-sever	CZ0325
Sulislav	561231	Sulislav	159506	Sulislav	759503	Stříbro	32132	Stříbro	3213	Tachov	CZ0327
Sušice	557153	Albrechtice	159697	Albrechtice u Sušice	759694	Sušice	32142	Sušice	3214	Klatovy	CZ0322
		Červené Dvorce	159751	Červené Dvorce	759759	Sušice	32142	Sušice	3214	Klatovy	CZ0322
		Divišov	159727	Divišov u Sušice	759724	Sušice	32142	Sušice	3214	Klatovy	CZ0322
		Dolní Staňkov	302180	Dolní Staňkov	759741	Sušice	32142	Sušice	3214	Klatovy	CZ0322
		Humpolec	159719	Humpolec u Sušice	759716	Sušice	32142	Sušice	3214	Klatovy	CZ0322
		Chmelná	406201	Malá Chmelná	651915	Sušice	32142	Sušice	3214	Klatovy	CZ0322
				Velká Chmelná	651923	Sušice	32142	Sušice	3214	Klatovy	CZ0322
		Milčice	159701	Milčice u Sušice	759708	Sušice	32142	Sušice	3214	Klatovy	CZ0322
		Nuzerov	159735	Nuzerov	759732	Sušice	32142	Sušice	3214	Klatovy	CZ0322
		Rok	159671	Rok	759678	Sušice	32142	Sušice	3214	Klatovy	CZ0322
		Stráž	406180	Dolní Staňkov	759741	Sušice	32142	Sušice	3214	Klatovy	CZ0322
		Sušice I	406198	Sušice nad Otavou	759601	Sušice	32142	Sušice	3214	Klatovy	CZ0322
		Sušice II	406210	Sušice nad Otavou	759601	Sušice	32142	Sušice	3214	Klatovy	CZ0322
		Sušice III	406228	Sušice nad Otavou	759601	Sušice	32142	Sušice	3214	Klatovy	CZ0322
		Volšov	159743	Dolní Staňkov	759741	Sušice	32142	Sušice	3214	Klatovy	CZ0322
		Vrabčov	159689	Vrabčov	759686	Sušice	32142	Sušice	3214	Klatovy	CZ0322
		Záluží	302198	Albrechtice u Sušice	759694	Sušice	32142	Sušice	3214	Klatovy	CZ0322
				Milčice u Sušice	759708	Sušice	32142	Sušice	3214	Klatovy	CZ0322
				Vrabčov	759686	Sušice	32142	Sušice	3214	Klatovy	CZ0322
Svěradice	557161	Svěradice	160300	Svěradice	760307	Horázdřovice	32031	Horázdřovice	3203	Klatovy	CZ0322
Svojkovice	541176	Svojkovice	161225	Svojkovice	761222	Rokycany	32112	Rokycany	3211	Rokycany	CZ0326
Svojsín	561258	Holyně	161420	Holyně u Svojsína	761427	Stříbro	32132	Stříbro	3213	Tachov	CZ0327
		Nynkov	161438	Nynkov	761435	Stříbro	32132	Stříbro	3213	Tachov	CZ0327
		Řebří	161446	Řebří	761443	Stříbro	32132	Stříbro	3213	Tachov	CZ0327
		Svojsín	161454	Svojsín	761451	Stříbro	32132	Stříbro	3213	Tachov	CZ0327
Sytno	557081	Sytno	161896	Sytno	761893	Stříbro	32132	Stříbro	3213	Tachov	CZ0327
Štáhlavy	558427	Štáhlavice	163147	Štáhlavice	763144	Starý Plzenec	32092	Plzeň	3209	Plzeň-město	CZ0323
		Štáhlavy	163155	Štáhlavy	763152	Starý Plzenec	32092	Plzeň	3209	Plzeň-město	CZ0323
Štěnovice	558435	Štěnovice	163341	Štěnovice	763349	Preštitice	32101	Preštitice	3210	Plzeň-jih	CZ0324
Štěnovický Borek	539741	Nebilovský Borek	024040	Nebilovský Borek	624047	Starý Plzenec	32092	Plzeň	3209	Plzeň-město	CZ0323
		Štěnovický Borek	024058	Štěnovický Borek	624055	Starý Plzenec	32092	Plzeň	3209	Plzeň-město	CZ0323
Štichov	566101	Štichov	078344	Štichov	678341	Holýšov	32122	Stod	3212	Domažlice	CZ0321

# Číselník obcí, částí obcí a územně technických jednotek

18. pokračování

Název obce (ZUJ)	Kód ZUJ	Název části obce (CO)	Kód CO	Název územně technické jednotky (UTJ)	Kód UTJ	Název správního obvodu obce s pověřeným obecním úřadem (SO POU)	Kód SO POU	Název správního obvodu obce s rozšířenou působností (SO ORP)	Kód SO ORP	Název okresu (LAU)	Kód LAU
Štichovice	578797	Křečov	163741	Křečov	763748	Manětín	32062	Kralovice	3206	Plzeň-sever	CZ0325
		Štichovice	163759	Štichovice	763756	Manětín	32062	Kralovice	3206	Plzeň-sever	CZ0325
Štítov	579343	Štítov	136026	Štítov	736023	Rokycany	32112	Rokycany	3211	Rokycany	CZ0326
Švihov	557200	Bezděkov	197882	Třebýcinka	621021	Klatovy	32051	Klatovy	3205	Klatovy	CZ0322
		Jino	020991	Jino	620998	Klatovy	32051	Klatovy	3205	Klatovy	CZ0322
		Kaliště	021008	Kaliště u Červeného Poříčí	621005	Klatovy	32051	Klatovy	3205	Klatovy	CZ0322
		Kamýk	164577	Kamýk u Švihova	764574	Klatovy	32051	Klatovy	3205	Klatovy	CZ0322
		Kokšín	164585	Kokšín	764582	Klatovy	32051	Klatovy	3205	Klatovy	CZ0322
		Lhovice	164593	Lhovice	764591	Klatovy	32051	Klatovy	3205	Klatovy	CZ0322
		Stropčice	021016	Stropčice	621013	Klatovy	32051	Klatovy	3205	Klatovy	CZ0322
		Švihov	164623	Švihov u Klatov	764621	Klatovy	32051	Klatovy	3205	Klatovy	CZ0322
		Tešnice	164631	Kamýk u Švihova	764574	Klatovy	32051	Klatovy	3205	Klatovy	CZ0322
		Třebýcinka	021024	Třebýcinka	621021	Klatovy	32051	Klatovy	3205	Klatovy	CZ0322
		Vosí	164640	Vosí	764647	Klatovy	32051	Klatovy	3205	Klatovy	CZ0322
Tachov	560715	Biletín	309168	Tachov	764914	Tachov	32153	Tachov	3215	Tachov	CZ0327
		Malý Rapotín	164925	Malý Rapotín	764922	Tachov	32153	Tachov	3215	Tachov	CZ0327
		Mýto	088331	Mýto u Tachova	688339	Tachov	32153	Tachov	3215	Tachov	CZ0327
		Oldřichov	164941	Oldřichov u Tachova	764949	Tachov	32153	Tachov	3215	Tachov	CZ0327
		Světce	302538	Tachov	764914	Tachov	32153	Tachov	3215	Tachov	CZ0327
		Tachov	406741	Tachov	764914	Tachov	32153	Tachov	3215	Tachov	CZ0327
		Velký Rapotín	018597	Velký Rapotín	618594	Tachov	32153	Tachov	3215	Tachov	CZ0327
		Vilémov	164887	Tachov	764914	Tachov	32153	Tachov	3215	Tachov	CZ0327
		Vitkov	164836	Vitkov u Tachova	764833	Tachov	32153	Tachov	3215	Tachov	CZ0327
Tatiná	578983	Tatiná	196967	Tatiná	796964	Třešňová	32083	Nýřany	3208	Plzeň-sever	CZ0325
Těně	560189	Těně	165891	Těně	765899	Rokycany	32112	Rokycany	3211	Rokycany	CZ0326
Terešov	566802	Bílá Skála	166448	Terešov	766453	Zbiroh	32113	Rokycany	3211	Rokycany	CZ0326
		Terešov	166456	Terešov	766453	Zbiroh	32113	Rokycany	3211	Rokycany	CZ0326
Těškov	546526	Těškov	041327	Těškov	641324	Rokycany	32112	Rokycany	3211	Rokycany	CZ0326
Tis u Blatna	559482	Balková	167061	Balková	767069	Kralovice	32061	Kralovice	3206	Plzeň-sever	CZ0325
		Kračín	167070	Kračín	767077	Kralovice	32061	Kralovice	3206	Plzeň-sever	CZ0325
		Tis u Blatna	167088	Tis u Blatna	767085	Kralovice	32061	Kralovice	3206	Plzeň-sever	CZ0325
Tisová	541621	Hlinné	406864	Jemnice u Tisové	767204	Tachov	32153	Tachov	3215	Tachov	CZ0327
		Jemnice	167207	Jemnice u Tisové	767204	Tachov	32153	Tachov	3215	Tachov	CZ0327
		Kumpolec	406872	Kumpolec	767212	Tachov	32153	Tachov	3215	Tachov	CZ0327
		Lhotka	167215	Kumpolec	767212	Tachov	32153	Tachov	3215	Tachov	CZ0327
		Tisová	167223	Tisová u Tachova	767221	Tachov	32153	Tachov	3215	Tachov	CZ0327
		Trnová	167231	Trnová u Tachova	767239	Tachov	32153	Tachov	3215	Tachov	CZ0327
Tlučná	559491	Tlučná	167550	Tlučná	767557	Nýřany	32082	Nýřany	3208	Plzeň-sever	CZ0325
Tlumačov	554341	Filipova Hora	167568	Tlumačov u Domažlic	767573	Domažlice	32021	Domažlice	3202	Domažlice	CZ0321
		Tlumačov	167576	Tlumačov u Domažlic	767573	Domažlice	32021	Domažlice	3202	Domažlice	CZ0321
Tojice	578614	Tojice	186198	Tojice	786195	Nepomuk	32071	Nepomuk	3207	Plzeň-jih	CZ0324
Trhanov	554359	Pila	173631	Trhanov	768065	Domažlice	32021	Domažlice	3202	Domažlice	CZ0321
		Trhanov	168068	Trhanov	768065	Domažlice	32021	Domažlice	3202	Domažlice	CZ0321
Trnová	559504	Trnová	168394	Trnová u Plzně	768391	Třešňová	32083	Nýřany	3208	Plzeň-sever	CZ0325
Trokavec	579246	Trokavec	168530	Trokavec	768537	Rokycany	32112	Rokycany	3211	Rokycany	CZ0326
Trpistry	561291	Sviňomazy	168751	Sviňomazy	768758	Stříbro	32132	Stříbro	3213	Tachov	CZ0327
		Trpistry	168769	Trpistry	768766	Stříbro	32132	Stříbro	3213	Tachov	CZ0327
Třebčice	578592	Třebčice	097993	Třebčice	697991	Nepomuk	32071	Nepomuk	3207	Plzeň-jih	CZ0324
Třešňová	561304	Bezděkov	170658	Bezděkov u Třešňového	770655	Bor	32151	Tachov	3215	Tachov	CZ0327
		Dubec	170666	Dubec	770663	Bor	32151	Tachov	3215	Tachov	CZ0327
		Nová Ves	136107	Nová Ves pod Přimdou	736104	Bor	32151	Tachov	3215	Tachov	CZ0327
		Pavlíkov	170674	Pavlíkov u Třešňového	770671	Bor	32151	Tachov	3215	Tachov	CZ0327
		Třešňová	170682	Třešňová	770680	Bor	32151	Tachov	3215	Tachov	CZ0327
Třešňová	559521	Třešňová	170691	Třešňová	770698	Nýřany	32083	Nýřany	3208	Plzeň-sever	CZ0325
		Záluží	170704	Záluží u Třešňové	770701	Třešňová	32083	Nýřany	3208	Plzeň-sever	CZ0325
Tužice	553522	Tužice	191329	Tužice	791326	Horažďovice	32031	Horažďovice	3203	Klatovy	CZ0322
Týček	546534	Týček	191493	Týček	791491	Zbiroh	32113	Rokycany	3211	Rokycany	CZ0326
Tymákov	558460	Tymákov	172103	Tymákov	772101	Starý Plzenec	32092	Plzeň	3209	Plzeň-město	CZ0323
Týnec	541885	Horní Lhota	172278	Horní Lhota u Klatov	772275	Klatovy	32051	Klatovy	3205	Klatovy	CZ0322
		Loreta	406252	Týnec u Janovic nad Úhlavou	772313	Klatovy	32051	Klatovy	3205	Klatovy	CZ0322
		Rozpáralka	406261	Týnec u Janovic nad Úhlavou	772313	Klatovy	32051	Klatovy	3205	Klatovy	CZ0322
		Týnec	172316	Týnec u Janovic nad Úhlavou	772313	Klatovy	32051	Klatovy	3205	Klatovy	CZ0322
Týniště	539929	Týniště	044849	Týniště u Horšic	644846	Přeštice	32101	Přeštice	3210	Plzeň-jih	CZ0324
Úboč	566161	Úboč	172553	Úboč	772551	Kdyně	32022	Domažlice	3202	Domažlice	CZ0321
Úherce	546411	Úherce	191949	Úherce u Nýřan	791946	Nýřany	32082	Nýřany	3208	Plzeň-sever	CZ0325
Újezd	554383	Petrovice	119954	Petrovice u Domažlic	719951	Domažlice	32021	Domažlice	3202	Domažlice	CZ0321
		Újezd	173622	Újezd u Domažlic	773620	Domažlice	32021	Domažlice	3202	Domažlice	CZ0321
Újezd nade Mží	566594	Újezd nade Mží	173801	Újezd nade Mží	773808	Město Touškov	32081	Nýřany	3208	Plzeň-sever	CZ0325
Újezd u Plánice	578321	Újezd u Plánice	173975	Újezd u Plánice	773972	Plánice	32053	Klatovy	3205	Klatovy	CZ0322
Újezd u Svatého Kříže	546551	Újezd u Svatého Kříže	138126	Újezd u Svatého Kříže	738123	Radnice	32111	Rokycany	3211	Rokycany	CZ0326
Úlice	559555	Hracholusky	174173	Hracholusky nade Mží	774171	Město Touškov	32081	Nýřany	3208	Plzeň-sever	CZ0325
		Úlice	174219	Město Touškov	774219	Město Touškov	32081	Nýřany	3208	Plzeň-sever	CZ0325
		Úlice	174219	Město Touškov	774219	Město Touškov	32081	Nýřany	3208	Plzeň-sever	CZ0325
		Jezná	174181	Úlice	774219	Město Touškov	32081	Nýřany	3208	Plzeň-sever	CZ0325
		Knije	174190	Knije	774197	Město Touškov	32081	Nýřany	3208	Plzeň-sever	CZ0325
		Nová Jezná	174203	Úlice	774219	Město Touškov	32081	Nýřany	3208	Plzeň-sever	CZ0325
		Úlice	174211	Úlice	774219	Město Touškov	32081	Nýřany	3208	Plzeň-sever	CZ0325
Únehle	541435	Únehle	076759	Únehle	676756	Stříbro	32132	Stříbro	3213	Tachov	CZ0327
Únějovice	554391	Únějovice	174351	Únějovice	774359	Domažlice	32021	Domažlice	3202	Domažlice	CZ0321



## Číselník obcí, částí obcí a územně technických jednotek

19. pokračování

Název obce (ZUJ)	Kód ZUJ	Název části obce (CO)	Kód CO	Název územně technické jednotky (UTJ)	Kód UTJ	Název správního obvodu obce s pověřeným obecním úřadem (SO POU)	Kód SO POU	Název správního obvodu obce s rozšířenou působností (SO ORP)	Kód SO ORP	Název okresu (LAU)	Kód LAU		
Úněšov	559563	Budeč	023621	Budeč u Čihané	623628	Všeruby	32084	Nýřany	3208	Plzeň-sever	CZ0325		
		Čbán	174360	Čbán	774367	Všeruby	32084	Nýřany	3208	Plzeň-sever	CZ0325		
		Čihaná	023639	Čihaná	623636	Všeruby	32084	Nýřany	3208	Plzeň-sever	CZ0325		
		Hvozďany	174378	Hvozďany u Úněšova	774375	Všeruby	32084	Nýřany	3208	Plzeň-sever	CZ0325		
		Lipa	174386	Lipa u Úněšova	774383	Všeruby	32084	Nýřany	3208	Plzeň-sever	CZ0325		
		Podmokly	174394	Podmokly u Úněšova	774391	Všeruby	32084	Nýřany	3208	Plzeň-sever	CZ0325		
		Štipoklasy	023647	Štipoklasy u Čihané	623644	Všeruby	32084	Nýřany	3208	Plzeň-sever	CZ0325		
		Úněšov	174408	Úněšov	774405	Všeruby	32084	Nýřany	3208	Plzeň-sever	CZ0325		
		Vojtěšín	023655	Vojtěšín	623652	Všeruby	32084	Nýřany	3208	Plzeň-sever	CZ0325		
Únětice	540528	Únětice	174424	Únětice u Blovice	774421	Blovice	32011	Blovice	3201	Plzeň-jih	CZ0324		
Úsilov	554405	Úsilov	174742	Úsilov	774740	Kdyně	32022	Domažlice	3202	Domažlice	CZ0321		
Úterý	559571	Olešovice	175617	Olešovice	775614	Všeruby	32084	Nýřany	3208	Plzeň-sever	CZ0325		
		Úterý	175625	Úterý	775622	Všeruby	32084	Nýřany	3208	Plzeň-sever	CZ0325		
Útušice	558486	Vidžín	175633	Vidžín	775631	Všeruby	32084	Nýřany	3208	Plzeň-sever	CZ0325		
		Robčice	175650	Robčice u Štěnovic	775657	Přeštice	32101	Přeštice	3210	Plzeň-jih	CZ0324		
		Útušice	175668	Útušice	775665	Přeštice	32101	Přeštice	3210	Plzeň-jih	CZ0324		
Vejprnice	559580	Vejprnice	177555	Vejprnice	777552	Nýřany	32082	Nýřany	3208	Plzeň-sever	CZ0325		
Vejvanov	560227	Vejvanov	177601	Vejvanov	777609	Radnice	32111	Rokycany	3211	Rokycany	CZ0326		
Velečín	578924	Ostrovec	177644	Velečín	777668	Kralovice	32061	Kralovice	3206	Plzeň-sever	CZ0325		
		Velečín	177661	Velečín	777668	Kralovice	32061	Kralovice	3206	Plzeň-sever	CZ0325		
Velhartice	557366	Braníčov	197955	Nemilkov	703141	Sušice	32142	Sušice	3214	Klatovy	CZ0322		
		Drouhavec	044989	Drouhavec	644986	Sušice	32142	Sušice	3214	Klatovy	CZ0322		
		Hory Matky Boží	044997	Hory Matky Boží	644994	Sušice	32142	Sušice	3214	Klatovy	CZ0322		
		Chotěšov	053139	Chotěšov u Velhartic	653136	Sušice	32142	Sušice	3214	Klatovy	CZ0322		
		Jarkovice	406244	Radvanice u Chotěšova	653144	Sušice	32142	Sušice	3214	Klatovy	CZ0322		
		Konín	406236	Drouhavec	644986	Sušice	32142	Sušice	3214	Klatovy	CZ0322		
		Nemilkov	103144	Nemilkov	703141	Sušice	32142	Sušice	3214	Klatovy	CZ0322		
		Radvanice	053147	Radvanice u Chotěšova	653144	Sušice	32142	Sušice	3214	Klatovy	CZ0322		
		Stojanovice	053155	Stojanovice	653152	Sušice	32142	Sušice	3214	Klatovy	CZ0322		
		Tvrdošlav	103152	Nemilkov	703141	Sušice	32142	Sušice	3214	Klatovy	CZ0322		
		Velhartice	177938	Velhartice	777935	Sušice	32142	Sušice	3214	Klatovy	CZ0322		
		Velké Hydčice	557374	Velké Hydčice	178837	Velké Hydčice	778834	Horažďovice	32031	Horažďovice	3203	Klatovy	CZ0322
		Velký Bor	557382	Jetenovice	179523	Jetenovice	779521	Horažďovice	32031	Horažďovice	3203	Klatovy	CZ0322
				Slivonice	068934	Slivonice	668931	Horažďovice	32031	Horažďovice	3203	Klatovy	CZ0322
		Velký Malahov	554413	Velký Bor	179531	Velký Bor u Horažďovic	779539	Horažďovice	32031	Horšovský Týn	3203	Klatovy	CZ0322
				Jivjany	179647	Jivjany	779644	Horšovský Týn	32041	Horšovský Týn	3204	Domažlice	CZ0321
				Ostromeč	179655	Ostromeč	779652	Horšovský Týn	32041	Horšovský Týn	3204	Domažlice	CZ0321
Ves Touškov	558494	Velký Malahov	179663	Velký Malahov	779661	Horšovský Týn	32041	Horšovský Týn	3204	Domažlice	CZ0321		
		Mířovice	180378	Mířovice	780375	Stod	32123	Stod	3212	Plzeň-jih	CZ0324		
		Ves Touškov	180386	Ves Touškov	780383	Stod	32123	Stod	3212	Plzeň-jih	CZ0324		
Veselá	560235	Veselá	180521	Veselá u Rokycan	780529	Rokycany	32112	Rokycany	3211	Rokycany	CZ0326		
Vidice	554421	Chřebřany	181625	Chřebřany	781622	Horšovský Týn	32041	Horšovský Týn	3204	Domažlice	CZ0321		
		Libosváry	181633	Libosváry	781631	Horšovský Týn	32041	Horšovský Týn	3204	Domažlice	CZ0321		
		Vidice	181650	Vidice	781657	Horšovský Týn	32041	Horšovský Týn	3204	Domažlice	CZ0321		
Visky	579289	Visky	406619	Visky	768545	Rokycany	32112	Rokycany	3211	Rokycany	CZ0326		
Viči	566691	Viči	183652	Viči	783650	Přeštice	32101	Přeštice	3210	Plzeň-jih	CZ0324		
Vlčejn	540706	Chlumánky	406490	Vlčejn	783919	Blovice	32011	Blovice	3201	Plzeň-jih	CZ0324		
		Vlčejn	183911	Vlčejn	783919	Blovice	32011	Blovice	3201	Plzeň-jih	CZ0324		
Vlkanov	566250	Vlkanov	107794	Vlkanov u Nového Kramolína	707791	Poběžovice	32023	Domažlice	3202	Domažlice	CZ0321		
Vochov	559601	Vochov	184420	Vochov	784427	Město Touškov	32081	Nýřany	3208	Plzeň-sever	CZ0325		
Volduchy	560251	Volduchy	184772	Volduchy	784770	Rokycany	32112	Rokycany	3211	Rokycany	CZ0326		
Vranov	579491	Svinná	185388	Svinná u Stříbra	785385	Stříbro	32132	Stříbro	3213	Tachov	CZ0327		
		Vranov	185396	Vranov u Stříbra	785393	Stříbro	32132	Stříbro	3213	Tachov	CZ0327		
Vrčeň	558559	Vrčeň	186201	Vrčeň	786209	Nepomuk	32071	Nepomuk	3207	Plzeň-jih	CZ0324		
Vrhaveč	557455	Malá Víska	186252	Malá Víska u Klatov	786250	Klatovy	32051	Klatovy	3205	Klatovy	CZ0322		
		Neznašovy	186261	Neznašovy	786268	Klatovy	32051	Klatovy	3205	Klatovy	CZ0322		
		Radínovy	186279	Radínovy	786276	Klatovy	32051	Klatovy	3205	Klatovy	CZ0322		
		Vrhaveč	186287	Vrhaveč u Klatov	786284	Klatovy	32051	Klatovy	3205	Klatovy	CZ0322		
Vřeskovice	566055	Mstice	406309	Vřeskovice	607967	Klatovy	32051	Klatovy	3205	Klatovy	CZ0322		
		Vřeskovice	007960	Vřeskovice	607967	Klatovy	32051	Klatovy	3205	Klatovy	CZ0322		
Vstíř	558567	Vstíř	186988	Vstíř	786985	Dobříany	32121	Stod	3212	Plzeň-jih	CZ0324		
Všehrady	566497	Všehrady	187020	Všehrady u Kralovic	787027	Kralovice	32061	Kralovice	3206	Plzeň-sever	CZ0325		
Všekary	566071	Všekary	104175	Všekary	704172	Holýšov	32122	Stod	3212	Domažlice	CZ0321		
Všenice	566799	Všenice	016373	Všenice	616371	Rokycany	32112	Rokycany	3211	Rokycany	CZ0326		
Všepadly	554448	Všepadly	187283	Všepadly	787281	Kdyně	32022	Domažlice	3202	Domažlice	CZ0321		
		Brůdek	013048	Brůdek	613045	Kdyně	32022	Domažlice	3202	Domažlice	CZ0321		
Všeruby	554456	Hájek	036676	Hájek u Všerub	636673	Kdyně	32022	Domažlice	3202	Domažlice	CZ0321		
		Hyršov	050423	Hyršov	650421	Kdyně	32022	Domažlice	3202	Domažlice	CZ0321		
		Chalupy	050431	Chalupy	650439	Kdyně	32022	Domažlice	3202	Domažlice	CZ0321		
		Kosteliště	187356	Myslív u Všerub	787353	Kdyně	32022	Domažlice	3202	Domažlice	CZ0321		
		Maxov	092339	Maxov	692336	Kdyně	32022	Domažlice	3202	Domažlice	CZ0321		
		Pláně	050440	Pláně na Šumavě	650447	Kdyně	32022	Domažlice	3202	Domažlice	CZ0321		
		Pomezí	050458	Pomezí na Šumavě	650455	Kdyně	32022	Domažlice	3202	Domažlice	CZ0321		
		Studánky	187330	Sruby na Šumavě	650463	Kdyně	650463	Kdyně	32022	Domažlice	3202	Domažlice	CZ0321
				Studánky u Všerub	787337	Kdyně	787337	Kdyně	32022	Domažlice	3202	Domažlice	CZ0321
		Všeruby	187348	Všeruby u Kdyně	787345	Kdyně	787345	Kdyně	32022	Domažlice	3202	Domažlice	CZ0321

Číselník obcí, částí obcí a územně technických jednotek

dokončení

Název obce (ZUJ)	Kód ZUJ	Název části obce (CO)	Kód CO	Název územně technické jednotky (UTJ)	Kód UTJ	Název správního obvodu obce s pověřeným obecním úřadem (SO POU)	Kód SO POU	Název správního obvodu obce s rozšířenou působností (SO ORP)	Kód SO ORP	Název okresu (LAU)	Kód LAU		
Všeruby	559628	Chrančovice	053678	Chrančovice	653675	Všeruby	32084	Nýřany	3208	Plzeň-sever	CZ0325		
		Chrátov	053686	Chrátov	653683	Všeruby	32084	Nýřany	3208	Plzeň-sever	CZ0325		
		Klenovice	053694	Klenovice u Chrančovic	653691	Všeruby	32084	Nýřany	3208	Plzeň-sever	CZ0325		
		Kokořov	300446	Všeruby u Plzně	787370	Všeruby	32084	Nýřany	3208	Plzeň-sever	CZ0325		
		Popovice	053708	Popovice u Chrančovic	653705	Všeruby	32084	Nýřany	3208	Plzeň-sever	CZ0325		
		Radimovice	187364	Radimovice u Všerub	787361	Všeruby	32084	Nýřany	3208	Plzeň-sever	CZ0325		
		Všeruby	187372	Všeruby u Plzně	787370	Všeruby	32084	Nýřany	3208	Plzeň-sever	CZ0325		
Výrov	566969	Hadačka	187682	Výrov u Kralovic	787698	Kralovice	32061	Kralovice	3206	Plzeň-sever	CZ0325		
		Výrov	187691	Výrov u Kralovic	787698	Kralovice	32061	Kralovice	3206	Plzeň-sever	CZ0325		
Vysoká Libyně	530280	Vysoká Libyně	188077	Vysoká Libyně	788074	Kralovice	32061	Kralovice	3206	Plzeň-sever	CZ0325		
Zadní Chodov	541362	Kyjov	189570	Kyjov u Zadního Chodova	789577	Planá	32152	Tachov	3215	Tachov	CZ0327		
		Zadní Chodov	189588	Zadní Chodov	789585	Planá	32152	Tachov	3215	Tachov	CZ0327		
Zahořany	554464	Bořice	008184	Bořice u Domažlic	608181	Domažlice	32021	Domažlice	3202	Domažlice	CZ0321		
		Hřichovice	049034	Hřichovice	649031	Domažlice	32021	Domažlice	3202	Domažlice	CZ0321		
		Oprechtice	112020	Oprechtice na Šumavě	712027	Domažlice	32021	Domažlice	3202	Domažlice	CZ0321		
		Sedlice	146901	Sedlice u Domažlic	746908	Domažlice	32021	Domažlice	3202	Domažlice	CZ0321		
		Stanětice	153508	Stanětice	753505	Domažlice	32021	Domažlice	3202	Domažlice	CZ0321		
		Zahořany	189928	Zahořany u Domažlic	789925	Domažlice	32021	Domažlice	3202	Domažlice	CZ0321		
		Hůrky	190152	Hůrky u Zahradky	790150	Všeruby	32084	Nýřany	3208	Plzeň-sever	CZ0325		
		Mostice	190161	Mostice	790168	Všeruby	32084	Nýřany	3208	Plzeň-sever	CZ0325		
		Zahrádka	190179	Zahrádka u Všerub	790176	Všeruby	32084	Nýřany	3208	Plzeň-sever	CZ0325		
Záchlumí Zavlekov	541664 557463	Záchlumí	190292	Záchlumí u Stříbra	790290	Stříbro	32132	Stříbro	3213	Tachov	CZ0327		
		Mladice	191299	Zavlekov	791334	Plánice	32053	Klatovy	3205	Klatovy	CZ0322		
		Plichtice	191302	Plichtice	791300	Plánice	32053	Klatovy	3205	Klatovy	CZ0322		
		Skránčice	191311	Skránčice	791318	Plánice	32053	Klatovy	3205	Klatovy	CZ0322		
		Vičnov	183881	Vičnov u Zavlekova	783889	Plánice	32053	Klatovy	3205	Klatovy	CZ0322		
Zbiroh	560260	Zavlekov	191337	Zavlekov	791334	Plánice	32053	Klatovy	3205	Klatovy	CZ0322		
		Chotětín	031780	Chotětín	631787	Zbiroh	32113	Rokycany	3211	Rokycany	CZ0326		
		Jablečno	055875	Jablečno	655872	Zbiroh	32113	Rokycany	3211	Rokycany	CZ0326		
		Přísednice	055883	Přísednice	655881	Zbiroh	32113	Rokycany	3211	Rokycany	CZ0326		
		Třebnuška	031798	Třebnuška	631795	Zbiroh	32113	Rokycany	3211	Rokycany	CZ0326		
		Zbiroh	191507	Zbiroh	791504	Zbiroh	32113	Rokycany	3211	Rokycany	CZ0326		
		Zborovy	121487	Zborovy	721484	Plánice	32053	Klatovy	3205	Klatovy	CZ0322		
		Červený Újezd	191931	Červený Újezd u Zbůchu	791938	Nýřany	32082	Nýřany	3208	Plzeň-sever	CZ0325		
		Zbůch	191957	Zbůch	791954	Nýřany	32082	Nýřany	3208	Plzeň-sever	CZ0325		
Zdemyslice Zemětice	558583 558591	Zdemyslice	192279	Zdemyslice	792276	Blovice	32011	Blovice	3201	Plzeň-jih	CZ0324		
		Čelákovy	192805	Čelákovy	792802	Stod	32123	Stod	3212	Plzeň-jih	CZ0324		
		Chalupy	192813	Zemětice	792829	Stod	32123	Stod	3212	Plzeň-jih	CZ0324		
		Zemětice	192821	Zemětice	792829	Stod	32123	Stod	3212	Plzeň-jih	CZ0324		
Zhoř Zruč-Senec	541460 559679	Zhoř	192899	Zhoř u Stříbra	792896	Stříbro	32132	Stříbro	3213	Tachov	CZ0327		
		Senec	193615	Senec u Plzně	793612	Třemošná	32083	Nýřany	3208	Plzeň-sever	CZ0325		
		Zruč	193623	Zruč	793621	Třemošná	32083	Nýřany	3208	Plzeň-sever	CZ0325		
Zvíkovec Žákava Ždánov Ždírec	541061 530182 554472 558605	Zvíkovec	193976	Zvíkovec	793973	Zbiroh	32113	Rokycany	3211	Rokycany	CZ0326		
		Žákava	104507	Žákava	704504	Spálené Poříčí	32012	Blovice	3201	Plzeň-jih	CZ0324		
		Ždánov	194999	Ždánov	794996	Domažlice	32021	Domažlice	3202	Domažlice	CZ0321		
		Ždírec	195545	Žďár u Blovic	795569	Blovice	32011	Blovice	3201	Plzeň-jih	CZ0324		
				Ždírec u Blovic	795577	Blovice	32011	Blovice	3201	Plzeň-jih	CZ0324		
				Smederov	195553	Smederov	795551	Blovice	32011	Blovice	3201	Plzeň-jih	CZ0324
				Žďár	195561	Žďár u Blovic	795569	Blovice	32011	Blovice	3201	Plzeň-jih	CZ0324
Železná Ruda	557528	Ždírec	195570	Ždírec u Blovic	795577	Blovice	32011	Blovice	3201	Plzeň-jih	CZ0324		
		Alžbětín	196070	Alžbětín	796077	Nýrsko	32052	Klatovy	3205	Klatovy	CZ0322		
		Debrník	196088	Debrník u Železných Rud	796085	Nýrsko	32052	Klatovy	3205	Klatovy	CZ0322		
		Hojsova Stráž	040720	Hojsova Stráž	640727	Nýrsko	32052	Klatovy	3205	Klatovy	CZ0322		
		Pancíř	196096	Pancíř	796093	Nýrsko	32052	Klatovy	3205	Klatovy	CZ0322		
		Špičák	196053	Špičák	796051	Nýrsko	32052	Klatovy	3205	Klatovy	CZ0322		
		Železná Ruda	196061	Železná Ruda	796069	Nýrsko	32052	Klatovy	3205	Klatovy	CZ0322		
		Hluboká	196843	Hluboká u Žihle	796841	Kralovice	32061	Kralovice	3206	Plzeň-sever	CZ0325		
		Kalec	196851	Kalec	796859	Kralovice	32061	Kralovice	3206	Plzeň-sever	CZ0325		
Žihle	559695	Nový Dvůr	196860	Nový Dvůr u Žihle	796867	Kralovice	32061	Kralovice	3206	Plzeň-sever	CZ0325		
		Odlezy	196878	Odlezy	796875	Kralovice	32061	Kralovice	3206	Plzeň-sever	CZ0325		
		Přehořov	196886	Přehořov u Žihle	796883	Kralovice	32061	Kralovice	3206	Plzeň-sever	CZ0325		
		Žihle	196894	Žihle	796891	Kralovice	32061	Kralovice	3206	Plzeň-sever	CZ0325		
		Bešetín	300365	Žihobce	796905	Sušice	32142	Sušice	3214	Klatovy	CZ0322		
		Bílenice	004189	Bílenice	604186	Sušice	32142	Sušice	3214	Klatovy	CZ0322		
		Kadešice	142328	Kadešice	742325	Sušice	32142	Sušice	3214	Klatovy	CZ0322		
Žihobce	557536	Rozsedly	142336	Rozsedly	742333	Sušice	32142	Sušice	3214	Klatovy	CZ0322		
		Šimanov	142344	Šimanov na Šumavě	742341	Sušice	32142	Sušice	3214	Klatovy	CZ0322		
		Žihobce	196908	Žihobce	796905	Sušice	32142	Sušice	3214	Klatovy	CZ0322		
		Žichovice	196932	Žichovice	796930	Sušice	32142	Sušice	3214	Klatovy	CZ0322		
		Žilov	196975	Žilov	796972	Třemošná	32083	Nýřany	3208	Plzeň-sever	CZ0325		
Žichovice Žilov	557544 559709	Žichovice	196932	Žichovice	796930	Sušice	32142	Sušice	3214	Klatovy	CZ0322		
		Stýskaly	196959	Žilov	796972	Třemošná	32083	Nýřany	3208	Plzeň-sever	CZ0325		
Žinkovy	558630	Břeží	197084	Břeží u Žinkov	797081	Nepomuk	32071	Nepomuk	3207	Plzeň-jih	CZ0324		
				Kokořov	797103	Nepomuk	32071	Nepomuk	3207	Plzeň-jih	CZ0324		
				Čepinec	197092	Žinkovy	797111	Nepomuk	32071	Plzeň-jih	CZ0324		
				Kokořov	197106	Kokořov	797103	Nepomuk	32071	Plzeň-jih	CZ0324		
				Žinkovy	197114	Žinkovy	797111	Nepomuk	32071	Plzeň-jih	CZ0324		
Životice	540137	Životice	197360	Životice u Kasejovic	797367	Nepomuk	32071	Plzeň-jih	CZ0324				