SOUBORNÉ INFORMACE
COMPREHENSIVE INFORMATION

Ročník/*Volume* 2005

Informace o regionech, městech a obcích
Information on regions, towns and municipalities

Ústí nad Labem, listopad 2005
Ústí nad Labem, November 2005

Kód publikace/*Publication code*: 13-4201-05

Č. j./*Ref. no.*: 7/2005

Statistická ročenka Ústeckého kraje 2005

Statistical Yearbook of the Ústecký Region 2005

Zpracoval: ČSÚ, Krajská reprezentace Ústí nad Labem
Prepared by: CZSO Regional Office Ústí nad Labem
Ředitel/*Director*: Ing. Josef Glaser
Kontaktní osoba/*Contact person:* Ing. Miloslava Veselá
Telefon/*Telephone*: 472 706 121
E-mail: miloslava.vesela@czso.cz

Český statistický úřad, Krajská reprezentace Ústí nad Labem
Czech Statistical Office, Regional Office Ústí nad Labem
2005

Zajímají Vás nejnovější údaje o inflaci, HDP, obyvatelstvu, průměrných mzdách a mnohé další? Dozvíte se je na internetových stránkách ČSÚ:

www.czso.cz

Are you interested in the latest data on inflation, GDP, population, average wages and the like? If the answer is YES, do not hesitate to visit us at:

www.czso.cz

ISBN 80-250-1075-9

© Český statistický úřad, Krajská reprezentace Ústí nad Labem, 2005
© Czech Statistical Office, Regional Office Ústí nad Labem, 2005

PŘEDMLUVA

Statistická ročenka Ústeckého kraje se stala tradiční stěžejní publikací Krajské reprezentace ČSÚ, vychází, stejně jako v ostatních krajích, již popáté. Tyto obsahově sjednocené krajské ročenky navazují na celostátní statistickou ročenku, zpracovávanou v ústředí Českého statistického úřadu. Údaje jsou publikovány za období 2002 až 2004, ve vybraných ukazatelích pak v delší časové řadě od roku 1993, kdy vznikla samostatná Česká republika.

Svým obsahem se ročenka příliš neliší od ročenky vydané v předchozím roce. Úpravy, které jsou zde provedeny, souvisejí především se získáním dat z jednorázových statistických šetření. V letošním roce se jedná především o údaje ze šetření o spotřebě energií v domácnostech (ENERGO 2004) a ze šetření o využívání informačních technologií v domácnostech, menší úpravy najdete prakticky ve všech kapitolách. Vedle údajů o krajích jsou publikována také dostupná data podle okresů a správních obvodů obcí s rozšířenou působností, vybrané údaje o městech a několik ukazatelů o jednotlivých obcích. Závěr datové části publikace pak tvoří časová řada vývoje vybraných ukazatelů v letech 1993 až 2004 v České republice.

Základním zdrojem zveřejněných údajů jsou státní statistická zjišťování. Vedle datových zdrojů Českého statistického úřadu byla využita dostupná data z dalších resortů, především Ministerstva práce a sociálních věcí, Ministerstva vnitra, Ministerstva školství, resp. Ústavu pro informace ve vzdělávání, Ministerstva zdravotnictví, resp. Ústavu zdravotnických informací a statistiky. Značná část publikovaných údajů je vedena v regionálních datových bázích KROK (kraje,okresy) a MOS (městská a obecní statistika).

Krajská ročenka samozřejmě nemůže obsahovat všechny informace, které státní statistika shromažďuje a zpracovává. Podrobnější data z jednotlivých úseků demografického, ekonomického a sociálního vývoje kraje, okresů, obcí, mikroregionů jsou publikována ve specializovaných publikacích (bulletin, publikace demografického charakteru, apod.). Chceme čtenáře upozornit, že v současnosti připravujeme samostatnou publikaci „Demografický, sociální a ekonomický vývoj Ústeckého kraje v letech 2000 až 2004“, ve které budou analyticky vyhodnoceny všechny základní oblasti rozvoje našeho kraje.

Vedle tištěné formy jsou všechny publikace k dispozici také v elektronické podobě i na CD-ROM, mnoho informací najdete rovněž na krajských internetových stránkách ČSÚ (www.ustinadlabem.czso.cz), na nichž se snažíme dávat veřejnosti k dispozici nejen nejaktuálnější výsledky statistických zjišťování, ale také informace o naší vlastní činnosti.

Smyslem získávání a zpracování statistických informací je poznání, hledání tendencí ve vývoji, především však jejich využití v praxi. Dlouholetá zkušenost se zájmem uživatelů o informace v regionálním členění, který v posledních letech značně roste, nás vede k přesvědčení, že krajská statistická ročenka bude i nadále vyhledávaným informačním pramenem pro odbornou i laickou veřejnost. Uvítáme samozřejmě Vaše případné náměty a připomínky k obsahu ročenky, které budou cenným přínosem při přípravě regionálních publikací v roce 2006.

Všem autorům i spolupracovníkům patří poděkování za úsilí i čas, který obsahové i technické přípravě publikace věnovali.

Reprodukce výňatků z této publikace lze pořizovat pokud je uveden jejich zdroj s výjimkou reprodukce pro komerční účely. Citace mohou být zveřejněny jen s uvedením zdroje „Statistická ročenka Ústeckého kraje 2005“ a původu statistických dat v ní otištěných.

Ležatá čárka (-) v tabulce na místě čísla značí, že se jev nevyskytoval.
Tečka (.) na místě čísla značí, že údaj není k dispozici nebo je nespolehlivý.
Ležatý křížek (x) značí, že zápis není možný z logických důvodů.
Nula (0) se v tabulce používá pro označení číselných údajů menších než polovina zvolené měřicí jednotky.
Zkratka „i.d.“ v tabulce nahrazuje individuální údaj, který nelze zveřejnit.

Výpočty v tabulkách jsou prováděny z nezaokrouhlených údajů (včetně součtů).

Publikované údaje jsou platné k 30. 9. 2005, zpřesňují údaje a odhady publikované již dříve.

INTRODUCTION

Statistical Yearbook of the Ústecký Region traditionally plays a vital part among publications of the CZSO Regional Office. It is brought out – the same as in other regions – already for the fifth time; these contents-unified regional yearbooks follow the nationwide Statistical Yearbook of the Czech Republic, which is elaborated by the headquarters of the Czech Statistical Office. Data are published for the period 2002 – 2004, for selected indicators in a longer time series since 1993,which is the year when the independent Czech Republic was established.

The yearbook does not differ much by its contents from that brought out last year. Modifications made are related especially to acquisition of data from new single-shot statistical surveys. This year, they are especially data from the survey ENERGO 2004 (on energy consumption in households) and from the Survey on ICT Use in Households; slight modifications can be found almost in all chapters. Besides data on regions you can find here also data available by district and administrative district of municipalities with extended competence, selected data on towns and several indicators on individual municipalities. In the end of the data part of the publication there are time series of development of selected indicators in the Czech Republic in 1993 - 2004.

State statistical surveys are basic data source. Besides data sources of the Czech Statistical Office data from other departments were used, too: especially from the Ministry of Labour and Social Affairs, Ministry of the Interior, Ministry of Education or the Institute for Information on Education, Ministry of Health or the Institute of Health Information and Statistics of the CR. Considerable part of data published is kept in regional databases called KROK (data on regions and districts) and MOS (community and municipality statistics).

A regional yearbook, of course, cannot contain all data collected and processed by the state statistics. More detailed data from individual segments of demographic, economic and social development of a region, district, municipality, and micro-regions are brought out in specialized publications (bulletin, publications of demographic character, etc). We would like to bring attention of our readers to the fact that now we are preparing for them a separate publication called Demographic, Social and Economic Development of the Ústecký Region 2000-2004, in which all basic areas of our region's development will be analytically evaluated.

Besides the printed form, all publications are available also in an electronic form and on a CD-ROM; a great deal of information is provided also at regional web pages of the CZSO (www.ustinadlabem.czso.cz), at which we make available to the public not only the most update results of statistical surveys, but also information on our own activity.

The reason why statistical information is acquired and processed is knowledge, seeking for tendencies in development and, moreover, its utilisation in practice. Long-term practice with the interest of users in information in regional breakdown, which has been markedly increasing recently, makes us believe that the regional statistical yearbook will continue to be a sought-after information source both for professional and general public. Of course, we will welcome your prospective suggestions and comments regarding the contents of the yearbook; they will be a valuable contribution during preparation of regional publications in 2006.

We express our thanks to all authors and colleagues for the effort and time they devoted to preparation of the contents as well as technical part of this publication.

Publishing extracts from this book is possible, except for commercial purposes, on condition that a reference to their sources is made. Quotations may only be published, if the source „Statistical Yearbook of the Ústecký Region 2005“ and the origin of statistics contained in it are given.

The following symbols have been used throughout:
The symbol of dash (-) in place of a figure indicates that the phenomenon did not occur.
The symbol of dot (.) shows that the figure is not available or cannot be relied on.
The symbol of horizontal small cross (x) shows that the figure is not applicable.
The symbol of (0) used in table designates figures smaller than a half of the unit of measure chosen.
The abbreviation “i.d.” used in the tables stands for individual data, which are protected and cannot be released.

The calculations in the tables are performed using unrounded figures (including the sums).

The data given in the Yearbook are valid as at 30 September 2005 and update the data and estimates published before.

OBSAH

Charakteristika Ústeckého kraje 19

1. Základní charakteristika, makroekonomické ukazatele, okresy 24
1-1. Postavení kraje v České republice ve vybraných ukazatelích v roce 2004 28
1-2. Dlouhodobý vývoj kraje v letech 1993 - 2004 30
1-3. Regionální makroekonomické ukazatele 38
1-4. Struktura hrubé přidané hodnoty podle odvětví OKEČ 39
1-5. Hrubý domácí produkt podle krajů v roce 2004 39
1-6. Tvorba hrubého fixního kapitálu (THFK) podle krajů v roce 2004 40
1-7. Disponibilní důchod domácností podle krajů v roce 2004 40
1-8. Vybrané ukazatele za okres Děčín 41
1-9. Vybrané ukazatele za okres Chomutov 42
1-10. Vybrané ukazatele za okres Litoměřice 43
1-11. Vybrané ukazatele za okres Louny 44
1-12. Vybrané ukazatele za okres Most 45
1-13. Vybrané ukazatele za okres Teplice 46
1-14. Vybrané ukazatele za okres Ústí nad Labem 47

2. Území, podnebí a životní prostředí 48
2-1. Rozloha území ČR podle okresů, počet obyvatel, hustota obyvatelstva na 1 km^2 a počet obcí k 31. 12. 2004 52
2-2. Bilance půdy (stav k 31. 12.) 54
2-3. Bilance půdy podle okresů k 31. 12. 2004 54
2-4. Bilance půdy podle krajů k 31. 12. 2004 55
2-5. Velikostní skupiny obcí podle okresů k 31. 12. 2004 ..56
2-6. Velikostní skupiny obcí podle krajů k 31. 12. 2004 57
2-7. Klimatické hodnoty naměřené v meteorologických stanicích na území kraje 58
2-8. Srovnání klimatických hodnot s normálem v meteorologických stanicích na území kraje 59
2-9. Extrémní hodnoty meteorologických prvků.....60
2-10. Výskyt kulminačních průtoků v roce 2004, při kterých byl dosažen 3. stupeň povodňové aktivity nebo průtok větší než 5letý.....60
2-11. Národní parky a chráněné krajinné oblasti v ČR k 31. 12. 2004 61
2-12. Maloplošná chráněná území 62
2-13. Maloplošná chráněná území podle okresů k 31. 12. 2004 62
2-14. Maloplošná chráněná území podle krajů k 31. 12. 2004 63
2-15. Pořízené investice na ochranu životního prostředí 64
2-16. Pořízené investice na ochranu životního prostředí podle okresů v roce 2003 64
2-17. Pořízené investice na ochranu životního prostředí podle krajů v roce 2003 65
2-18. Pořízené investice na ochranu životního prostředí podle zdroje financování a kraje sídla investora v roce 2003 66
2-19. Neinvestiční náklady na ochranu životního prostředí v roce 2003 66
2-20. Neinvestiční náklady na ochranu životního prostředí podle okresů v roce 2003 67
2-21. Neinvestiční náklady na ochranu životního prostředí podle krajů v roce 2003 67
2-22. Ekonomický přínos z aktivit na ochranu životního. prostředí podle krajů v roce 2003 68
2-23. Emise základních znečišťujících látek REZZO 1 68
2-24. Emise základních znečišťujících látek REZZO 1 podle okresů v roce 2003 69
2-25. Emise základních znečišťujících látek REZZO 1 podle krajů v roce 2003 70
2-26. Emise základních znečišťujících látek REZZO 1-3 71
2-27. Emise základních znečišťujících látek REZZO 1-3 podle okresů v roce 2003 72
2-28. Emise základních znečišťujících látek REZZO 1-3 podle krajů v roce 2003 73
2-29. Odpady podle vybraného způsobu nakládání 74
2-30. Produkce odpadů ve vybraných odvětvích podle OKEČ.....74
2-31. Způsoby nakládání s odpady v roce 2004 76
2-32. Produkce odpadů podle sídla podniku a vybrané způsoby nakládání s odpady v roce 2004..... 77
2-33. Produkce komunálních odpadů podle krajů v roce 2003 78
2-34. Veřejné vodovody podle krajů v roce 2004 78
2-35. Veřejné kanalizace podle krajů v roce 2004 79
2-36. Čistírny odpadních vod pro veřejnou potřebu podle krajů v roce 2004..... 80
2-37. Produkce kalů a způsob jejich zneškodnění v čistírnách odpadních vod podle krajů v roce 2004... 81
2-38. Jakost vody ve vybraných tocích a profilech..... 82

3. Obyvatelstvo 84
3-1. Základní demografické údaje 86
3-2. Složení obyvatelstva podle pohlaví a věku (stav k 31. 12.) 87
3-3. Sňatky 88
3-4. Rozvody 89
3-5. Narození..... 90
3-6. Potraty..... 91
3-7. Zemřelí podle příčin smrti..... 92
3-8. Zemřelí podle pohlaví a věku 93
3-9. Naděje dožití z podrobných úmrtnostních tabulek za vybrané věkové skupiny 94
3-10. Přistěhovalí a vystěhovalí 95
3-11. Základní demografické údaje podle okresů v roce 2004 96
3-12. Základní demografické údaje podle krajů v roce 2004 98

4. Trh práce 99
4-1. Ekonomická aktivita obyvatel (VŠPS) 103
4-2. Vzdělání populace (VŠPS) 104
4-3. Věk populace dle ekonomického postavení (VŠPS) 105
4-4. Míra ekonomické aktivity podle věkových skupin a vzdělání (VŠPS) 106
4-5. Zaměstnaní v NH podle věkových skupin a vzdělání (VŠPS) 107
4-6. Zaměstnaní v NH podle odvětví OKEČ (VŠPS) 108
4-7. Zaměstnaní v NH podle klasifikace zaměstnání KZAM a postavení v zaměstnání (VŠPS) 109
4-8. Nezaměstnaní v NH podle věkových skupin a vzdělání (VŠPS) 110
4-9. Obecná míra nezaměstnanosti (ILO) podle věkových skupin a vzdělání (VŠPS) 111
4-10. Pracovní síla, zaměstnaní v NH, zaměstnaní v druhém (dalším) zaměstnání v NH a míra zaměstnanosti podle krajů v roce 2004 (VŠPS)..... 112
4-11. Nezaměstnaní, obecná míra nezaměstnanosti a míra ekonomické aktivity podle krajů v roce 2004 (VŠPS) 112
4-12. Průměrný evidenční počet zaměstnanců podle odvětví OKEČ 113
4-13. Průměrné hrubé měsíční mzdy zaměstnanců (fyzické osoby) podle odvětví OKEČ 114
4-14. Zaměstnanci a jejich průměrné hrubé měsíční mzdy podle okresů v roce 2004 115
4-15. Zaměstnanci a jejich průměrné hrubé měsíční mzdy podle krajů v roce 2004 115
4-16. Míra registrované nezaměstnanosti, uchazeči o zaměstnání a volná pracovní místa (stav k 31. 12.) 116
4-17. Neumístění uchazeči o zaměstnání (stav k 31. 12.) 117
4-18. Míra registrované nezaměstnanosti, neumístění uchazeči o zaměstnání a volná pracovní místa podle okresů k 31. 12. 2004 118
4-19. Neumístění uchazeči a uchazeči s nárokem na podporu v nezaměstnanosti podle délky evidence a podle okresů k 31. 12. 2004..... 118
4-20. Neumístění uchazeči o zaměstnání podle věku a okresů k 31. 12. 2004..... 119
4-21. Neumístění uchazeči o zaměstnání podle vzdělání a okresů k 31. 12. 2004..... 120

4-22. Neumístění uchazeči o zaměstnání podle výše měsíčního nároku na podporu v nezaměstnanosti a podle okresů k 31. 12. 2004 121
4-23. Míra registrované nezaměstnanosti, neumístění uchazeči o zaměstnání a volná pracovní místa podle krajů k 31. 12. 2004 121
4-24. Neumístění uchazeči a uchazeči s nárokem na podporu v nezaměstnanosti podle délky evidence a podle krajů k 31. 12. 2004 122
4-25. Neumístění uchazeči o zaměstnání podle věku a krajů k 31. 12. 2004 123
4-26. Neumístění uchazeči o zaměstnání podle vzdělání a krajů k 31. 12. 2004 123
4-27. Neumístění uchazeči o zaměstnání podle výše měsíčního nároku na podporu v nezaměstnanosti a podle krajů k 31. 12. 2004 124
4-28. Průměrné hrubé měsíční mzdy zaměstnanců podle hlavních tříd KZAM podle krajů v roce 2004....125

5. Organizační struktura národního hospodářství 126
5-1. Ekonomické subjekty podle vybraných právních forem (stav k 31. 12.) 128
5-2. Ekonomické subjekty celkem podle kategorie počtu zaměstnanců (stav k 31. 12.) 130
5-3. Ekonomické subjekty podle převažující činnosti OKEČ (stav k 31. 12.) 130
5-4. Ekonomické subjekty podle kategorie počtu zaměstnanců, vybraných právních forem a převažující činnosti OKEČ k 31. 12. 2004 132
5-5. Statistické jednotky typu podnik podle vybraných právních forem, podle okresů k 31. 12. 2004 133
5-6. Ekonomické subjekty podle okresů k 31. 12. 2004 ..134
5-7. Vzniklé ekonomické subjekty podle okresů v roce 2004 136
5-8. Zaniklé ekonomické subjekty podle okresů v roce 2004 138
5-9. Ekonomické subjekty podle krajů k 31. 12. 2004 140
5-10. Statistické jednotky typu podnik podle vybraných právních forem, podle krajů k 31. 12. 2004 142
5-11. Ekonomické subjekty podle institucionálních sektorů, podle krajů k 31. 12. 2004 142

6. Zemědělství a lesnictví 143
6-1. Souhrnné údaje o zemědělství 145
6-2. Osevní plochy zemědělských plodin (stav k 31. 5.) ..146
6-3. Sklizeň zemědělských plodin 147
6-4. Hektarové výnosy hlavních zemědělských plodin 148
6-5. Hospodářská zvířata, intenzita chovu a užitkovost....149
6-6. Výroba masa v jatečné hmotnosti 149
6-7. Velikostní struktura zemědělských podniků podle okresů v roce 2004 151
6-8. Sklizeň vybraných zemědělských plodin podle krajů v roce 2004 152
6-9. Hektarové výnosy hlavních zemědělských plodin podle krajů v roce 2004 152
6-10. Sklizeň ovoce v zemědělských podnicích podle krajů v roce 2004 153
6-11. Hospodářská zvířata podle krajů k 1. 4. 2005 154
6-12. Intenzita chovu hospodářských zvířat podle krajů v roce 2004 154
6-13. Užitkovost hospodářských zvířat podle krajů v roce 2004 155
6-14. Výroba masa v jatečné hmotnosti podle krajů v roce 2004 156
6-15. Průměrná porážková hmotnost jatečných zvířat podle krajů v roce 2004 156
6-16. Zalesňování a spotřeba sazenic podle druhů dřevin v roce 2004 157
6-17. Vybrané ukazatele lesnictví podle krajů v roce 2004 157
6-18. Stav a lov zvěře podle krajů v roce 2004 158

7. Průmysl, energetika, stavebnictví, výzkum a vývoj, informační společnost 159
7-1. Průměrný počet podniků podle odvětví OKEČ 165
7-2. Tržby za prodej vlastních výrobků a služeb průmyslové povahy podle odvětví OKEČ 166
7-3. Průměrný evidenční počet zaměstnanců v průmyslu podle odvětví OKEČ 167
7-4. Průměrná hrubá měsíční mzda podle odvětví OKEČ 168
7-5. Základní ukazatele průmyslu podle krajů v roce 2004 169
7-6. Spotřeba paliv a energie podle sídla podniku a krajů v roce 2004 170
7-7. Spotřeba vybraných paliv a energie podle kraje místa spotřeby v roce 2004 172
7-8. Vyšetřené byty a typy používaných paliv a energií podle krajů v roce 2003 (výsledky šetření spotřeby energie v domácnostech ČR, ENERGO 2004)..... 172
7-9. Celkové průměrné roční náklady domácností na spotřebovaná paliva a energie podle krajů v roce 2003 (výsledky šetření spotřeby energie v domácnostech ČR, ENERGO 2004)..... 173
7-10. Struktura zjištěných celkových nákladů na paliva a energie podle krajů v roce 2003 (výsledky šetření spotřeby energie v domácnostech ČR, ENERGO 2004) 173
7-11. Vybavenost bytů elektrickými spotřebiči podle krajů v roce 2003 (výsledky šetření spotřeby energie v domácnostech ČR, ENERGO 2004)..... 174
7-12. Vybavenost domácností osobními automobily a používaná paliva podle krajů v roce 2003 (výsledky šetření spotřeby energie v domácnostech ČR, ENERGO 2004) 174
7-13. Souhrnné údaje o stavebních podnicích 175
7-14. Stavební podniky podle okresů v roce 2004 176
7-15. Stavební práce podle okresů v roce 2004 176
7-16. Stavební podniky podle krajů v roce 2004 177
7-17. Stavební práce podle krajů v roce 2004 177
7-18. Bytová výstavba 178
7-19. Zahájené byty 178
7-20. Rozestavěné byty (stav k 31. 12.) 179
7-21. Dokončené byty 179
7-22. Bytová výstavba podle okresů v roce 2004 180
7-23. Zahájené byty podle krajů v roce 2004 181
7-24. Rozestavěné byty podle krajů k 31. 12. 2004 181
7-25. Dokončené byty podle krajů v roce 2004 182
7-26. Velikost dokončených bytů podle krajů v roce 2004 182
7-27. Byty v dokončených stavbách pro bydlení podle okresů v roce 2004 183
7-28. Byty v dokončených stavbách pro bydlení podle krajů v roce 2004 183
7-29. Vydaná stavební povolení 184
7-30. Vydaná stavební povolení podle okresů v roce 2004 184
7-31. Předpokládaná hodnota staveb podle okresů v roce 2004 185
7-32. Vydaná stavební povolení podle krajů v roce 2004 . 185
7-33. Předpokládaná hodnota staveb podle krajů v roce 2004 186
7-34. Ceny vybraných druhů nemovitostí..... 187
7-35. Ceny vybraných druhů nemovitostí v letech 2001 - 2003 podle velikostních skupin obcí 187
7-36. Ceny vybraných druhů nemovitostí v letech 2001 - 2003 podle krajů 188
7-37. Hlavní ukazatele výzkumu a vývoje podle krajů 189
7-38. Informační a komunikační technologie v domácnostech podle krajů 189
7-39. Přístup jednotlivců k informačním a komunikačním technologiím podle krajů 190
7-40. Použití osobního počítače jednotlivci podle krajů 190
7-41. Použití internetu jednotlivci podle krajů 191
7-42. Místo použití osobního počítače jednotlivci podle krajů v roce 2004..... 191
7-43. Místo použití internetu jednotlivci podle krajů v roce 2004 192
7-44. Veřejně přístupná místa na internet v knihovnách podle krajů 192

8. Cestovní ruch, doprava 193
8-1. Hromadná ubytovací zařízení cestovního ruchu 197
8-2. Kapacity hromadných ubytovacích zařízení podle kategorie ubytovacího zařízení k 31. 12. 2004 197
8-3. Hosté v hromadných ubytovacích zařízeních podle kategorie ubytovacího zařízení v roce 2004 198

8-4. Hosté v hromadných ubytovacích zařízeních cestovního ruchu podle zemí v roce 2004 199
8-5. Kapacity hromadných ubytovacích zařízení cestovního ruchu podle turistických oblastí k 31. 12. 2004 200
8-6. Hromadná ubytovací zařízení podle kategorie a turistických oblastí k 31. 12. 2004 201
8-7. Kapacity hromadných ubytovacích zařízení cestovního ruchu podle okresů k 31. 12. 2004 202
8-8. Hromadná ubytovací zařízení podle kategorie a podle okresů k 31. 12. 2004 202
8-9. Kapacity hromadných ubytovacích zařízení cestovního ruchu podle krajů k 31. 12. 2004 203
8-10. Hromadná ubytovací zařízení podle kategorie a podle krajů k 31. 12. 2004 203
8-11. Výkony hromadných ubytovacích zařízení cestovního ruchu podle krajů v roce 2004 204
8-12. Tuzemské delší cesty českých občanů podle místa pobytu v roce 2004 204
8-13. Tuzemské kratší cesty českých občanů podle místa pobytu v roce 2004 205
8-14. Železniční hraniční přechody v roce 2004 205
8-15. Silniční hraniční přechody v roce 2004 206
8-16. Délka silnic podle okresů k 31. 12. 2004 208
8-17. Délka železnic a silnic podle krajů k 31. 12. 2004 208
8-18. Motorová vozidla podle krajů k 31 .12. 2004 209

9. Školství, kultura a sport, zdravotnictví a sociální zabezpečení 210
Schéma vzdělávacího systému České republiky ve školním roce 2004/2005 213
9-1. Školy podle typu 217
9-2. Mateřské a základní školy podle okresů ve školním roce 2004/2005.....217
9-3. Gymnázia a střední odborné školy podle okresů ve školním roce 2004/2005 218
9-4. Střední odborná učiliště, vyšší odborné a vysoké školy podle okresů ve školním roce 2004/2005.....218
9-5. Speciální školy podle okresů ve školním roce 2004/2005.....218
9-6. Mateřské a základní školy podle krajů ve školním roce 2004/2005.....219
9-7. Gymnázia a střední odborné školy podle krajů ve školním roce 2004/2005 219
9-8. Střední odborná učiliště, vyšší odborné a vysoké školy podle krajů ve školním roce 2004/2005.....220
9-9. Speciální školy podle krajů ve školním roce 2004/2005.....220
9-10. Studenti veřejných vysokých škol v České republice ve školním roce 2004/2005 221
9-11. Studenti a absolventi soukromých vysokých škol v České republice ve školním roce 2004/2005.....222
9-12. Studenti a absolventi vysokých škol v České republice podle kraje místa studia a zřizovatele ve školním roce 2004/2005 223
9-13. Kulturní a sportovní zařízení 224
9-14. Kulturní a sportovní zařízení podle okresů v roce 2004 224
9-15. Kulturní a sportovní zařízení podle krajů v roce 2004 225
9-16. Nemovité kulturní památky podle krajů v roce 2004 .226
9-17. Vybrané ukazatele zdravotnictví 227
9-18. Pracovní neschopnost pro nemoc a úraz 228
9-19. Pracovní neschopnost pro nemoc a úraz podle odvětví OKEČ v roce 2004 229
9-20. Vybrané ukazatele zdravotnictví podle okresů v roce 2004 231
9-21. Pracovní neschopnost pro nemoc a úraz podle okresů v roce 2004 232
9-22. Vybrané ukazatele zdravotnictví podle krajů v roce 2004 232
9-23. Pracovní neschopnost pro nemoc a úraz podle krajů v roce 2004 234
9-24. Lůžka a pracovníci ve zdravotnických zařízeních podle krajů v roce 2004 235
9-25. Hospitalizovaní v nemocnicích podle krajů v roce 2004.....236
9-26. Lůžkový fond a jeho využití v nemocnicích podle krajů v roce 2004.....236
9-27. Zařízení sociální péče (stav k 31. 12.) 240
9-28. Příjemci důchodů a průměrné výše důchodů (stav v prosinci) 240
9-29. Příjemci důchodů a průměrné výše důchodů podle pohlaví v prosinci 2004 241
9-30. Přiznané a vyplacené dávky státní sociální podpory 242
9-31. Výdaje na dávky nemocenského pojištění.....243
9-32. Vybrané ukazatele sociální péče 243
9-33. Vybraná zařízení sociální péče podle okresů k 31. 12. 2004 244
9-34. Pečovatelská služba podle okresů v roce 2004.....244
9-35. Příjemci důchodů a průměrné výše důchodů podle okresů v prosinci 2004 245
9-36. Držitelé průkazů zdravotně postižených podle okresů k 31. 12. 2004.....245
9-37. Osoby v evidenci sociálně potřebných a čekatelé na umístění v zařízeních sociální péče podle okresů k 31. 12. 2004.....246
9-38. Vybraná zařízení sociální péče podle krajů k 31. 12. 2004 247
9-39. Pečovatelská služba podle krajů v roce 2004.....248
9-40. Domovy důchodců podle krajů v roce 2004.....248
9-41. Příjemci důchodů a průměrné výše důchodů podle krajů v prosinci 2004 249
9-42. Příjemci starobního důchodu podle jeho výše a podle krajů v prosinci 2004 250
9-43. Přiznané dávky státní sociální podpory podle krajů v roce 2004 251
9-44. Vyplacené dávky státní sociální podpory podle krajů v roce 2004 252
9-45. Výdaje na dávky nemocenského pojištění podle krajů v roce 2004 253
9-46. Držitelé průkazů zdravotně postižených podle krajů k 31. 12. 2004 253
9-47. Osoby v evidenci sociálně potřebných a čekatelé na umístění v zařízeních sociální péče podle krajů k 31. 12. 2004 254

10. Kriminalita, dopravní nehody a požáry 255
10-1. Trestné činy 257
10-2. Trestné činy podle okresů v roce 2004 257
10-3. Trestné činy podle krajů v roce 2004 258
10-4. Stíhané, vyšetřované osoby podle krajů v roce 2004 258
10-5. Dopravní nehody 259
10-6. Dopravní nehody podle okresů v roce 2004 259
10-7. Hlavní příčiny dopravních nehod podle okresů v roce 2004 259
10-8. Dopravní nehody podle zavinění podle okresů v roce 2004 260
10-9. Dopravní nehody s následky na životě nebo zdraví do 30 dnů po nehodě podle okresů v roce 2004.....260
10-10. Dopravní nehody podle krajů v roce 2004 261
10-11. Hlavní příčiny dopravních nehod podle krajů v roce 2004 261
10-12. Dopravní nehody podle zavinění podle krajů v roce 2004 262
10-13. Dopravní nehody s následky na životě nebo zdraví do 30 dnů po nehodě podle krajů v roce 2004.....262
10-14. Požáry 263
10-15. Požáry v členění podle odvětví vzniku.....263
10-16. Požáry v členění podle příčiny a činnosti při vzniku 264
10-17. Požáry podle okresů v roce 2004 265
10-18. Důvody zásahů hasičských záchranných sborů podle okresů v roce 2004 265
10-19. Požáry podle krajů v roce 2004 266
10-20. Důvody zásahů hasičských záchranných sborů podle krajů v roce 2004 266

11. Volby.....267
11-1. Volby do zastupitelstev krajů 5. - 6. 11. 2004 základní údaje o volební účasti podle okresů 269
11-2. Volby do zastupitelstev krajů 5. - 6. 11. 2004 základní údaje o volební účasti podle krajů 269

11-3. Volby do zastupitelstev krajů 5. - 6. 11. 2004 platné hlasy pro politické strany, politická hnutí a koalice podle okresů 270
11-4. Volby do zastupitelstev krajů 5. - 6. 11. 2004 platné hlasy pro politické strany, politická hnutí a koalice podle okresů v % 272
11-5. Volby do zastupitelstev krajů 5. - 6. 11. 2004 platné hlasy pro politické strany, politická hnutí a koalice podle krajů 274
11-6. Volby do zastupitelstev krajů 5. - 6. 11. 2004 platné hlasy pro politické strany, politická hnutí a koalice podle krajů v % 278
11-7. Volby do zastupitelstev krajů 5. - 6. 11. 2004 přidělené mandáty pro politické strany, politická hnutí a koalice a v % podle krajů 282
11-8. Volby do Senátu Parlamentu ČR 5. - 6. 11. 2004 základní údaje o volební účasti podle volebních obvodů 284
11-9. Volby do Senátu Parlamentu ČR 5. - 6. 11. 2004 zvolení senátoři podle volebních obvodů....286

12. Správní obvody, obce....287
12-1. Vybrané údaje podle správních obvodů obcí s rozšířenou působností a správních obvodů obcí s pověřeným obecním úřadem k 31. 12. 2004 289
12-2. Obyvatelstvo podle pohlaví a věku podle správních obvodů obcí s rozšířenou působností k 31. 12. 2004 290
12-3. Pohyb obyvatelstva podle správních obvodů obcí s rozšířenou působností v roce 2004....291
12-4. Bilance půdy podle správních obvodů obcí s rozšířenou působností k 31. 12. 2004 292
12-5. Nezaměstnanost podle správních obvodů obcí s rozšířenou působností (stav k 31. 12.) 292
12-6. Vybavení správních obvodů obcí s rozšířenou působností vybranými druhy zařízení k 31. 12. 2004 293
12-7. Ekonomické subjekty se sídlem na území správních obvodů obcí s rozšířenou působností k 31. 12. 2004 295
12-8. Bytová výstavba podle správních obvodů obcí s rozšířenou působností 296
12-9. Vybrané údaje podle měst k 31. 12. 2004 297
12-10. Obyvatelstvo měst podle pohlaví a věku k 31. 12. 2004 298
12-11. Pohyb obyvatelstva ve městech v roce 2004 299
12-12. Bilance půdy podle měst k 31. 12. 2004 300
12-13. Vybavení měst vybranými druhy zařízení k 31. 12. 2004 301
12-14. Ekonomické subjekty se sídlem na území měst k 31. 12. 2004 303
12-15. Vybrané údaje podle krajských měst v roce 2004 ..304
12-16. Vybrané údaje podle velikostních skupin obcí v roce 2004 306
12-17. Katastrální výměra a počet obyvatel podle správních obvodů obcí s rozšířenou působností a podle obcí k 31. 12. 2004 308

13. Územní srovnání 314
13-1. Vybrané ukazatele podle okresů v roce 2004 316
13-2. Vybrané ukazatele podle krajů v roce 2004 324
13-3. Vybrané ukazatele podle oblastí NUTS2 v roce 2004 332

Vybrané ukazatele České republiky 335

SEZNAM MAP, KARTOGRAMŮ A GRAFŮ

Geografická mapa Ústeckého kraje 17
Správní rozdělení Ústeckého kraje 18

1. Hrubý domácí produkt na 1 obyvatele v Kč v roce 2004 353
2. Hustota obyvatelstva a struktura hrubé přidané hodnoty v roce 2004 353
3. Měrné emise tuhých látek (REZZO 1-3) v tunách na 1 km^2 v roce 2003 354
4. Měrné emise oxidu uhelnatého (REZZO 1-3) v tunách na 1 km^2 v roce 2003 354
5. Potraty na 100 narozených (průměr let 2000 - 2004) 355
6. Podíl obyvatel do 15 let na celkovém počtu obyvatel k 31. 12. 2004 355
7. Standardizovaná úmrtnost na novotvary (průměr let 2000 - 2004) 356
8. Standardizovaná úmrtnost na nemoci oběhové soustavy (průměr let 2000 - 2004) 356
9. Míra ekonomické aktivity a struktura zaměstnaných v roce 2004 357
10. Průměrná hrubá měsíční mzda v Kč na fyzické osoby v roce 2004 357
11. Počet ekonomických subjektů se 100 a více zaměstnanci k 31. 12. 2004 358
12. Soukromí podnikatelé na 1 000 obyvatel k 31. 12. 2004 358
13. Podíl orné půdy a sklizeň obilovin v letech 2000 – 2004 359
14. Podíl farem s výměrou zemědělské půdy do 10 ha na celkovém počtu farem v roce 2004 359
15. Tržby z průmyslové činnosti na 1 zaměstnance v tis. Kč v roce 2004 360
16. Průměrná hrubá měsíční mzda v průmyslu v Kč na fyzické osoby v roce 2004 360
17. Základní stavební výroba na 1 zaměstnance v tis. Kč v roce 2004 361
18. Průměrná hrubá měsíční mzda ve stavebnictví v Kč na fyzické osoby v roce 2004 361
19. Rozestavěné byty na 1 000 obyvatel v roce 2004 362
20. Dokončené byty na 1 000 obyvatel v roce 2004 362
21. Hosté v hromadných ubytovacích zařízeních v roce 2004, průměrná doba pobytu, podíl cizinců 363
22. Zahraniční hosté v hromadných ubytovacích zařízeních v roce 2004, průměrná doba pobytu, struktura podle zemí 363
23. Podíl dětí navštěvujících mateřskou školu na celkovém počtu dětí ve věku 3-6 let v roce 2004 364
24. Žáci škol poskytujících úplné střední vzdělání na 100 obyvatel ve věku 15-18 let v roce 2004 364
25. Lékaři v nemocnicích na 1 000 obyvatel v roce 2004 365
26. Střední zdravotnický personál na 1 000 obyvatel v roce 2004 365
27. Průměrná délka trvání 1 případu pracovní neschopnosti v roce 2004 366
28. Průměrná délka trvání 1 případu pracovní neschopnosti v roce 1996 366
29. Příjemci starobních důchodů na 1 000 obyvatel k 31. 12. 2004 367
30. Průměrná měsíční výše starobních důchodů k 31. 12. 2004 367
31. Dávky nemocenského pojištění na 1 obyvatele v Kč a jejich struktura v roce 2004 368
32. Dávky státní sociální podpory na 1 obyvatele v Kč a jejich struktura v roce 2004 368
33. Průměrná výše škod vzniklých při dopravních nehodách v tis. Kč na 1 nehodu v roce 2004 369
34. Průměrná výše škod vzniklých při požárech v tis. Kč na 1 požár v roce 2004 369
35. Volby do zastupitelstev krajů (5. - 6. 11. 2004) - volební účast a podíl jednotlivých stran na celkovém počtu získaných hlasů 370
36. Volby do Senátu Parlamentu ČR (5. - 6. 11. 2004) volební účast ve 2. kole a zvolení kandidáti podle navrhujících stran a volebních obvodů 370
37. Vývoj počtu obyvatel v letech 2001 – 2004 podle správních obvodů ORP v České republice 371
38. Míra registrované nezaměstnanosti podle krajů a okresů České republiky k 31. 12. 2004 371
39. Míra registrované nezaměstnanosti podle správních obvodů ORP k 31. 12. 2004 372
40. Míra registrované nezaměstnanosti podle obcí k 31. 12. 2004 372

Graf 1 Klimatické hodnoty naměřené v meteorologické stanici Doksany v roce 2004 58
Graf 2 Klimatické hodnoty naměřené v meteorologické stanici Milešovka v roce 2004 58
Graf 3 Měrné emise základních znečišťujících látek REZZO 1 v 1 kg na obyvatele v letech 2000 až 2003 v Ústeckém kraji 71
Graf 4 Potraty, umělá přerušení těhotenství a úhrnná potratovost v Ústeckém kraji, 1992 - 2004 91
Graf 5 Živě narození, živě narození mimo manželství a úhrnná plodnost v Ústeckém kraji, 1991 – 2004 94
Graf 6 Neumístění uchazeči o zaměstnání v Ústeckém kraji v letech 1998 až 2004 119
Graf 7 Statistické jednotky typu podnik v okresech Ústeckého kraje k 31. 12. 2004 133
Graf 8 Průměrný roční počet živě narozených a zemřelých podle správních obvodů obcí s rozšířenou působností v letech 1995 – 2004 293
Graf 9 Průměrný roční počet přistěhovalých a vystěhovalých podle správních obvodů obcí s rozšířenou působností v letech 1995 – 2004 295
Graf 10 Průměrný roční počet živě narozených, zemřelých, přistěhovalých a vystěhovalých podle správních obvodů obcí s rozšířenou působností v letech 1995 – 2004 296
Graf 11 Porovnání vybraných ukazatelů v Ústeckém kraji v roce 2004 s celorepublikovým průměrem 313
Graf 12 Věkové složení obyvatelstva Ústeckého kraje k 31. 12. 2004 352
Graf 13 Věkové složení obyvatelstva Ústeckého kraje k 31. 12. 1974 352

CONTENTS

Characteristics of the Ústecký Region 21

1. Basic characteristic, macroeconomic indicators, districts 26

1-1. Position of the region in the Czech Republic: selected indicators, 2004 28
1-2. Long-term development of the region: 1993 - 2004 ... 30
1-3. Regional macroeconomic indicators 38
1-4. Structure of gross value added: by CZ-NACE 39
1-5. Gross domestic product: by region, 2004 39
1-6. Gross fixed capital formation (GFCF): by region,2004 40
1-7. Disposable Income of Households, Net: by region, 2004 40
1-8. Selected indicators: District of Děčín 41
1-9. Selected indicators: District of Chomutov 42
1-10. Selected indicators: District of Litoměřice 43
1-11. Selected indicators: District of Louny 44
1-12. Selected indicators: District of Most 45
1-13. Selected indicators: District of Teplice 46
1-14. Selected indicators: District of Ústí nad Labem 47

2. Area, climate and environment 50

2-1. Area of the Czech Republic by district; population, density of population and municipalities: 31 December 2004 52
2-2. Land use: 31 December 54
2-3. Land use: by district, 31 December 2004 54
2-4. Land use: by region, 31 December 2004 55
2-5. Size groups of municipalities: by district, 31 December 2004 56
2-6 Size groups of municipalities: by region, 31 December 2004 57
2-7. Climatic data measured by meteorological stations in region 58
2-8. Comparison climatic data with normal measured by meteorological stations in region 59
2-9. Extremes of weather elements 60
2-10. Occurence of peak flows giving rise to FAD III or at which flows higher than five-year ones were measured: 2004 60
2-11. National parks and protected landscape areas: 31 December 2004 61
2-12. Small protected areas 62
2-13. Small protected areas: by district, 31 December 2004 62
2-14. Small protected areas: by region, 31 December 2004 63
2-15. Value of fixed assets acquired for environmental protection 64
2-16. Value of fixed assets acquired for environment protection: by district, 2003 64
2-17. Value of fixed assets acquired for environment protection: by region, 2003 65
2-18. Value of fixed assets acquired for environmental protection: by type of financial resources and by region (NUTS 3) of investor´s head office, 2003 66
2-19. Environmental non-investment expenditures, 2003 66
2-20. Environmental non-investment expenditures: by district, 2003 67
2-21. Environmental non-investment expenditures: by region, 2003 67
2-22. Economic benefit from environmental protection activities; by region, 2003 68
2-23. Emissions of main pollutants (REZZO 1) 68
2-24. Emissions of main pollutants (REZZO 1): by district, 2003 69
2-25. Emissions of main pollutants (REZZO 1): by region, 2003 70
2-26. Emissions of main pollutants (REZZO 1-3) 71
2-27. Emissions of main pollutants (REZZO 1-3): by district, 2003 72
2-28. Emissions of main pollutants (REZZO 1-3): by region, 2003 73
2-29. Waste: by selected ways of management 74
2-30. Waste generation, total: by selected CZ-NACE activity 74
2-31. Ways of waste management: 2004 76
2-32. Waste generation according to the official seat of the business person and selected ways of waste management: 2004 77
2-33. Generation of municipal waste by region, 2003 78
2-34. Public water-supply systems: by region, 2004 78
2-35. Public sewerage systems: by region, 2004 79
2-36. Public wastewater treatment plants (WWTPs): by region, 2004 80
2-37. Wastewater treatment sludge production and sludge disposal: by region, 2004 81
2-38. Quality of water in water courses and selected profiles 82

3. Population 85

3-1. Basic demographic data 86
3-2. Age distribution of the population: by sex and by age, 31 December 87
3-3. Marriages 88
3-4. Divorces 89
3-5. Births 90
3-6. Abortions 91
3-7. Deaths: analysed by cause 92
3-8. Deaths: by sex and age 93
3-9. Life expectancy from complete life tables: by age group 94
3-10. Immigrants and emigrants 95
3-11. Basic demographic data: by district, 2004 96
3-12. Basic demographic data: by region, 2004 98

4. Labour market 101

4-1. Economic activity of population (LFSS) 103
4-2. Population (LFSS): by educational attainment 104
4-3. Activity status of population (LFSS): by age 105
4-4. Participation rate (LFSS): by age group and educational attainment 106
4-5. The employed in the national economy (LFSS): by age and educational attainment 107
4-6. The employed in the national economy (LFSS): by CZ-NACE 108
4-7. The employed in the national economy (LFSS): by CZ-ISCO-88 and status in employment 109
4-8. The unemployed in the national economy (LFSS): by age and educational attainment 110
4-9. ILO general uneployment rate (LFSS): by age and educational attainment 111
4-10. Labour force, employed persons and second job holders in the national economy and employment rate (LFSS): by region, 2004 112
4-11. Unemployed persons, ILO general unemployment rate and participation rate (LFSS): by region, 2004... 112
4-12. Average registered number of employees: by CZ-NACE 113
4-13. Average monthly gross wages of employees (actual persons): by CZ-NACE 114
4-14. Employees and their average monthly gross wages: by district, 2004 115
4-15. Employees and their average monthly gross wages: by region, 2004 115
4-16. Registered unemployment rate, registered job applicants and vacancies: 31 December 116
4-17. Registered job applicants: 31 December 117
4-18. Registered unemployment rate, registered job applicants and vacancies: by district, 31 December 2004 118
4-19. Registered job applicants and job applicants entitled to employment benefits: by duration of registration and district, 31 December 2004 118
4-20. Registered job applicants: by age and district, 31 December 2004 119
4-21. Registered job applicants: by educational attainment and district, 31 December 2004 120

4-22. Registered job applicants: by monthly unemployment benefit claim and district, 31 December 2004 121
4-23. Registered unemployment rate, registered job applicants and vacancies: by region, 31 December 2004 121
4-24. Registered job applicants and job applicants entitled to employment benefits: by duration of registration and region, 31 December 2004 122
4-25. Registered job applicants by age: by region, 31 December 2004 123
4-26. Registered job applicants by educational attainment: by region, 31 December 2004 123
4-27. Registered job applicants: by monthly unemployment benefit claim and region, 31 December 2004 124
4-28. Average gross monthly wages of employees: by CZ-ISCO major group and region, 2004 125

5. Organizational structure of the national economy 127
5-1. Businesses: by selected legal form, 31 December ...128
5-2. Businesses, total: by number of employees, 31 December 130
5-3. Businesses: by CZ-NACE principal activity, 31 December 130
5-4. Businesses: by number-of-employees category, selected legal form and CZ-NACE principal activity, 31 December 2004 132
5-5. Statistical units of the enterprise type: by selected legal form, by district, 31 December 2004 133
5-6. Businesses by district, 31 December 2004 134
5-7. Births of businesses: by district, 2004 136
5-8. Deaths of businesses: by district, 2004 138
5-9. Businesses: by region, 31 December 2004 140
5-10. Statistical units of the enterprise type: by selected legal form, by region, 31 December 2004 142
5-11. Businesses: by institutional sector, by region, 31 December 2004 142

6. Agriculture and forestry 144
6-1. Summary of data on agriculture 145
6-2. Areas under farm crops: 31 May 146
6-3. Harvest of farm crops 147
6-4. Main farm crops harvested: yields per hectare....148
6-5. Livestock, farming intensity and livestock yields 149
6-6. Meat production: in terms of carcass weight 149
6-7. Size structure of agricultural holdings: by district, 2004....151
6-8. Harvest of selected farm crops: by region, 2004....152
6-9. Main farm crops harvested: yields per hectare, by region, 2004....152
6-10. Harvest of fruit in agricultural holdings: by region, 2004....153
6-11. Livestock: by region, 1 April 2005....154
6-12. Livestock farming intensity: by region, 2004....154
6-13. Livestock yields: by region, 2004....155
6-14. Meat production: in terms of carcass weight, by region, 2004....156
6-15. Average slaughter weight of animals for slaughter: by region, 2004....156
6-16. Afforestation/reforestation and consumption of transplants: by tree species, 2004....157
6-17. Selected forestry indicators: by region, 2004 157
6-18. Game stock and hunting: by region, 2004....158

7. Industry, energy, construction, research and development, information society 162
7-1. Average number of enterprises: by CZ-NACE 165
7-2. Sales of own goods and services incidental to industry: by CZ-NACE 166
7-3. Average registered number of employees in the industry: by CZ-NACE 167
7-4. Average monthly gross wage: by CZ-NACE 168
7-5. Basic indicators on the industry: by region, 2004 169
7-6. Consumption of fuels and energy: by region, 2004 ..170
7-7. Consumption of fuels and energy according to he point of consumption: by region, 2004....172
7-8. Dwelíings under survey and type of fuels used: by region, 2003 (Results of the energy consumption survey conducted in households of the CR, ENERGO 2004)....172
7-9. Total average annual costs of fuels and energy consumed by households: by region, 2003 (Results of the energy consumption survey conducted in households of the CR, ENERGO 2004) 173
7-10. Structure of the total costs of fuel and energy measured: by region, 2003 (Results of the energy consumption survey conducted in households of the CR, ENERGO 2004)....173
7-11. Electrical appliances in dwellings: by region, 2003 (Results of the energy consumption survey conducted in households of the CR, ENERGO 2004 174
7-12. Passenger cars in households and automotive fuels used: by region, 2003 (Results of the energy consumption survey conducted in households of the CR, ENERGO 2004)....174
7-13. Summary of data on construction enterprises....175
7-14. Construction enterprises: by district, 2004 176
7-15. Construction work: by district, 2004 176
7-16. Construction enterprises: by region, 2004 177
7-17. Construction work: by region, 2004 177
7-18. Housing construction 178
7-19. Dwellings started 178
7-20. Dwellings under construction: 31 December 179
7-21. Dwellings completed 179
7-22. Housing construction: by district, 2004 180
7-23. Dwellings started: by region, 2004 181
7-24. Dwellings under construction: by region, 31 December 2004 181
7-25. Dwellings completed: by region, 2004 182
7-26. Size of completed dwellings: by region, 2004 182
7-27. Dwellings in completed constructions for housing: by district, 2004 183
7-28. Dwellings in completed constructions for housing: by region, 2004 183
7-29. Building permits granted 184
7-30. Building permits granted: by district, 2004 184
7-31. Estimated value of constructions: by district, 2004 ...185
7-32. Building permits granted: by region, 2004 185
7-33. Estimated value of constructions: by region, 2004 ...186
7-34. Prices of selected real estate types 187
7-35. Prices of selected real estate types: by size group of municipalities, 2001 to 2003....187
7-36. Prices of selected real estate types: by region, 2001 to 2003....188
7-37. Main research and development indicators: by region....189
7-38. Information and communication technologies in households: by region....189
7-39. Access of individuals to information and communication technologies: by region 190
7-40. Use of personal computers by individuals: by region 190
7-41. Use of the Internet by individuals: by region....191
7-42. Use of personal computers by individuals: by place of use, region, 2004....191
7-43. Use of the Internet by individuals: by place of use, region, 2004....192
7-44. Publicly accessible Internet in libraries: by region....192

8. Tourism, transport 195
8-1. Collective tourist accommodation establishments 197
8-2. Capacity of collective tourist accommodation establishments: by category of establishments, 31 December 2004 197
8-3. Guests in collective tourist accommodation establishments: by category of establishment, 2004. 198
8-4. Guests in collective tourist accommodation establishments: by country, 2004 199
8-5. Capacity of collective tourist accommodation establishments: by tourism district, 31 December 2004....200
8-6. Collective tourist accommodation establishments: by category, by tourism district, 31 December 2004 . 201
8-7. Capacity of collective tourist accommodation establishments: by district, 31 December 2004....202

8-8. Collective tourist accommodation establishments: by category, by district, 31 December 2004 202
8-9. Capacity of collective tourist accommodation establishments: by region, 31 December 2004 203
8-10. Collective tourist accommodation establishments: by category, by region, 31 December 2004..... 203
8-11. Collective tourist accommodation establishments: outputs, by region, 2004 204
8-12. Long domestic trips of Czech residents: by place of trip, 2004..... 204
8-13. Short domestic trips of Czech residents: by place of trip, 2004..... 205
8-14. Railway border crossings: 2004 205
8-15. Road border crossings: 2004 206
8-16. Length of roads and motorways: by district, 31 December 2004 208
8-17. Length of railway lines, roads and motorways: by region, 31 December 2004 208
8-18. Motor vehicles: by region, 31 December 2004 209

9. Education, culture and sports, health and social security 214
Educational system of the Czech Republic: school year 2004/2005 216
9-1. Schools: by type 217
9-2. Nursery and basic schools: by district, school year 2004/2005..... 217
9-3. Grammar and secondary technical schools: by district, school year 2004/2005 218
9-4. Secondary vocational schools, higher professional schools and universities: by district, school year 2004/2005..... 218
9-5. Special schools: by district, school year 2004/2005 .. 218
9-6. Nursery and basic schools: by region, school year 2004/2005..... 219
9-7. Grammar and secondary technical schools: by region, school year 2004/2005 219
9-8. Secondary vocational schools, higher professional schools and universities: by region, school year 2004/2005..... 220
9-9. Special schools: by region, school year 2004/2005 .. 220
9-10. Students at public universities in the Czech Republic: school year 2004/2005 221
9-11. Students at and graduates from private universities in the Czech Republic: school year 2004/2005 222
9-12. Students at and graduates from universities in the Czech Republic: by the region of place of study and founder, school year 2004/2005 223
9-13. Cultural and sports facilities 224
9-14. Cultural and sports facilities: by district, 2004 224
9-15. Cultural and sports facilities: by region, 2004 225
9-16. Historic buildings: by region, 2004 226
9-17. Selected health indicators 227
9-18. Incapacity for work due to disease or injury 228
9-19. Incapacity for work due to disease or injury: by CZ-NACE, 2004..... 229
9-20. Selected health indicators: by district, 2004 231
9-21. Incapacity for work due to disease or injury: by district, 2004 232
9-22. Selected health indicators: by region, 2004..... 232
9-23. Incapacity for work due to disease or injury: by region, 2004..... 234
9-24. Beds and workers in health establishments: by region, 2004..... 235
9-25. Hospitalized patients: by region, 2004..... 236
9-26. Bed-strength and its utilisation in hospitals: by region, 2004..... 236
9-27. Social care establishments: 31 December 240
9-28. Pension recipients and average amount of pensions: December 240
9-29. Pension recipients and average amount of pensions: by sex, December 2004..... 241
9-30. State social support benefits granted and paid 242
9-31. Expenditure on sickness insurance benefits 243
9-32. Selected social care indicators 243
9-33. Selected social care establishments: by district, 31 December 2004 244
9-34. Community care service: by district, 2004..... 244
9-35. Pension recipients and average amount of pensions: by district, December 2004..... 245
9-36. Handicapped person card holders: by district, 31 December 2004..... 245
9-37. Registered socially needy persons and applicants on waiting list for social care establishment: by district, 31 December 2004 246
9-38. Selected social care establishments: by region, 31 December 2004 247
9-39. Community care service: by region, 2004 248
9-40. Retirement homes: by region, 2004 248
9-41. Pension recipients and average amount of pensions: by region, December 2004 249
9-42. Old-age pension recipients: by pension amount and region, December 2004..... 250
9-43. State social support benefits granted: by region,2004..... 251
9-44. State social support benefits paid: by region, 2004 .. 252
9-45. Expenditure on sickness insurance benefits: by region, 2004 253
9-46. Handicapped person card holders: by region, 31 December 2004 253
9-47. Registered socially needy persons and applicants on waiting list for social care establishment: by region, 31 December 2004 254

10. Crime, traffic accidents, fires 256
10-1. Offences 257
10-2. Offences: by district, 2004 257
10-3. Offences: by region, 2004 258
10-4. Prosecuted/investigated person: by region, 2004 ... 258
10-5. Traffic accidents 259
10-6. Traffic accidents: by district, 2004 259
10-7. Main causes of traffic accidents: by district, 2004 ... 259
10-8. Traffic accidents: by fault, by district, 2004..... 260
10-9. Traffic accidents resulting in death or injury within 30 days of the accident: by district, 2004 260
10-10. Traffic accidents: by region, 2004..... 261
10-11. Main causes of traffic accidents: by region, 2004.... 261
10-12. Traffic accidents: by fault, by region, 2004..... 262
10-13. Traffic accidents resulting in death or injury within 30 days of the accident: by region, 2004..... 262
10-14. Fires..... 263
10-15. Fires: by industry 263
10-16. Fires: by cause 264
10-17. Fires: by district, 2004 265
10-18. Actions of the Fire and Rescue Service: by reason and district, 2004 265
10-19. Fires: by region, 2004..... 266
10-20. Actions of the Fire and Rescue Service: by reason and region, 2004..... 266

11. Elections 268
11-1. Elections to regional councils held on 5-6 November 2004: basic data on voter turnout, by district..... 269
11-2. Elections to regional councils held on 5-6 November 2004: basic data on voter turnout, by region..... 269
11-3. Elections to regional councils held on 5-6 November 2004: valid votes for political parties, political movements and coalitions, by district 270
11-4. Elections to regional councils held on 5-6 November 2004: valid votes for political parties, political movements and coalitions, by district, % 272
11-5. Elections to regional councils held on 5-6 November 2004: valid votes for political parties, political movements and coalitions, by region..... 274
11-6. Elections to regional councils held on 5-6 November 2004: valid votes for political parties, political movements and coalitions, by region, %..... 278
11-7. Elections to regional councils held on 5-6 November 2004: numbers of granted seats for political parties, political movements and coalitions, by region, %..... 282

11-8. Elections to the Senate of Parliament of the CR held on 5-6 November 2004: basic data on voter turnout, by election district 284
11-9. Elections to the Senate of Parliament of the CR held on 5-6 November 2004: elected senators, by election district 286

12. Administrative districts, municipalities 288
12-1. Selected data: by administrative district of municipalities with extended powers and municipalities with authorized municipal office, 31 December 2004 289
12-2. Population: by sex, age and administrative district of municipalities with extended powers, 31 December 2004 290
12-3. Population and vital statistics: by administrative district of municipalities with extended powers, 2004 291
12-4. Land use: by administrative district of municipalities with extended powers, 31 December 2004 292
12-5. Unemployment: by administrative district of municipalities with extended powers, 31 December 292
12-6. Selected types of facilities in administrative districts of municipalities with extended powers: 31 December 2004 293
12-7. Businesses with head offices in administrative districts of municipalities with extended powers: 31 December 2004 295
12-8. Housing construction: by administrative district of municipalities with extended powers 296
12-9. Selected data: by town, 31 December 2004 297
12-10. Population of towns: by sex and age, 31 December 2004 298
12-11. Population and vital statistics: by town, 2004 299
12-12. Land use: by town, 31 December 2004 300
12-13. Selected types of facilities in towns: 31 December 2004 301
12-14. Businesses with head offices in towns: 31 December 2004 303
12-15. Selected data: by regional town, 2004 304
12-16. Selected data: by size group of municipalities, 2004 306
12-17. Cadastral area and population: by municipality and administrative district of municipalities with extended powers: 31 December 2004 308

13. Territorial comparisons 315
13-1. Selected indicators: by district, 2004 316
13-2. Selected indicators: by region, 2004 324
13-3. Selected indicators: by area (NUTS2), 2004 332

Selected indicators: the Czech Republic 335

LIST OF MAPS AND GRAPHS

Geografical map of the Ústecký Region *17*
Adminisstrative breakdown of the Ústecký Region *18*

1. *Gross domestic product per capita: CZK, 2004* *353*
2. *Density of population per km^2 and the structure of gross value added: 2004* *353*
3. *Specific emissions of solids (tonnes/km^2): 2003* *354*
4. *Specific emissions of carbon monoxide (tonnes/km^2): 2003* *354*
5. *Abortions per 100 births: 2000 - 2004 average* *355*
6. *Share of population aged less than 15 in total population: 31 December 2004* *355*
7. *Standardized mortality rate of neoplasm: 2000 - 2004 average* *356*
8. *Standardized mortality rate of circulatory system diseases: 2000 - 2004 average* *356*
9. *Participation rate and structure of employed: 2004* *357*
10. *Average gross monthly wage per employee: 2004 (CZK)* *357*
11. *Number of businesses with 100+ employees: 31 December 2004* *358*
12. *Private entrepreneurs per 1 000 population: 31 December 2004* *358*
13. *Proportion of arable land and harvest of cereals: 2000 – 2004* *359*
14. *Proportion of farms up to 10 ha of agricultural land in total farms: 2004* *359*
15. *Sales in industry per employee: 2004 (CZK thousand)* *360*
16. *Average gross monthly wage per employee in industry: 2004 (CZK)* *360*
17. *Basic construction output per employee: 2004 (CZK thousand)* *361*
18. *Average gross monthly wage per employee in construction: 2004 (CZK)* *361*
19. *Dwellings under construction per 1 000 population: 2004* *362*
20. *Completed dwellings per 1 000 population: 2004* *362*
21. *Guests at collective accommodation establishments: average length of stay, share of foreign guests, 2004* *363*
22. *Foreign guests at collective accommodation establishments: average length of stay, by country, 2004* *363*
23. *Share of children attending nursery schools in the population aged 3-6: 2004* *364*
24. *Pupils of schools providing full secondary education per 100 population aged 15-18: 2004* *364*
25. *Physicians in hospitals per 1 000 population: 2004* *365*
26. *Paramedical personnel per 1 000 population: 2004* *365*
27. *Average duration of 1 case incapacity for work: 2004* *366*
28. *Average duration of 1 case incapacity for work: 1996* *366*
29. *Recipients of old-age pension per 1 000 population: December 2004* *367*
30. *Average monthly amount of old-age pension: 31 December 2004* *367*
31. *Expenditure on sickness insurance benefits per capita and their structure: 2004 (CZK)* *368*
32. *Expenditure on state social support benefits per capita and their structure: 2004 (CZK)* *368*
33. *Average damage caused by traffic accidents per accident: 2004 (CZK thousand)* *369*
34. *Average damage caused by fires per fire: 2004 (CZK thousand)* *369*
35. *Elections to regional councils (5-6 November 2004): turnout and shares of political parties in total votes won* *370*
36. *Elections to the Senate of Parliament of the CR (5-6 November 2004): 2nd round turnout (%), candidates returned by party, by election district* *370*
37. *Development of the population in the Czech Republic: by administrative district of municipalities with extended powers, 2001 – 2004* *371*
38. *Registered unemployment rate: by region, by district, 31 December 2004* *371*
39. *Registered unemployment rate: by administrative district of municipalities with extended powers, 31 December 2004* *372*
40. *Registered unemployment rate: by municipality, 31 December 2004* *372*

Graph 1. Climatic data measured in 2004 by Doksany meteorological station *58*
Graph 2. Climatic data measured in 2004 by Milešovka meteorological station *58*
Graph 3. Specific emissions of main pollutants (REZZO 1; kg per capita): the Ústecký Region, 2000-2003 ..... *71*
Graph 4. Abortions, induced abortions and total abortion rate: Ústecký Region, 1992 – 2004 ..... *91*
Graph 5. Live births, extramarital live births and total fertility rate: Ústecký Region, 1991 – 2004 ..... *94*
Graph 6. Registered job applicants: Ústecký region, 1998 – 2004 ..... *119*
Graph 7. Statistical units of the enterprise type: by district, 31 December 2004 ..... *133*
Graph 8. Average yearly live births and deaths: by administrative district of municipalities with extended powers, 1995-2004 ..... *293*
Graph 9. Average yearly immigrants and emigrants: by administrative district of municipalities with extended powers, 1995-2004 ..... *295*
Graph 10. Average yearly live births, deaths, immigrants and emigrants: by administrative district of municipalities with extended powers, 1995-2004 ..... *296*
Graph 11. Selected indicators on the Ústecký Region in comparison with the Czech Republic average: 2004 ..... *328*
Graph 12. Age distribution of the population: Ústecký Region, 31 December 2004 ..... *352*
Graph 13. Age distribution of the population: Ústecký Region, 31 December 1974 ..... *352*

Geografická mapa Ústeckého kraje

Geografical map of the Ústecký Region

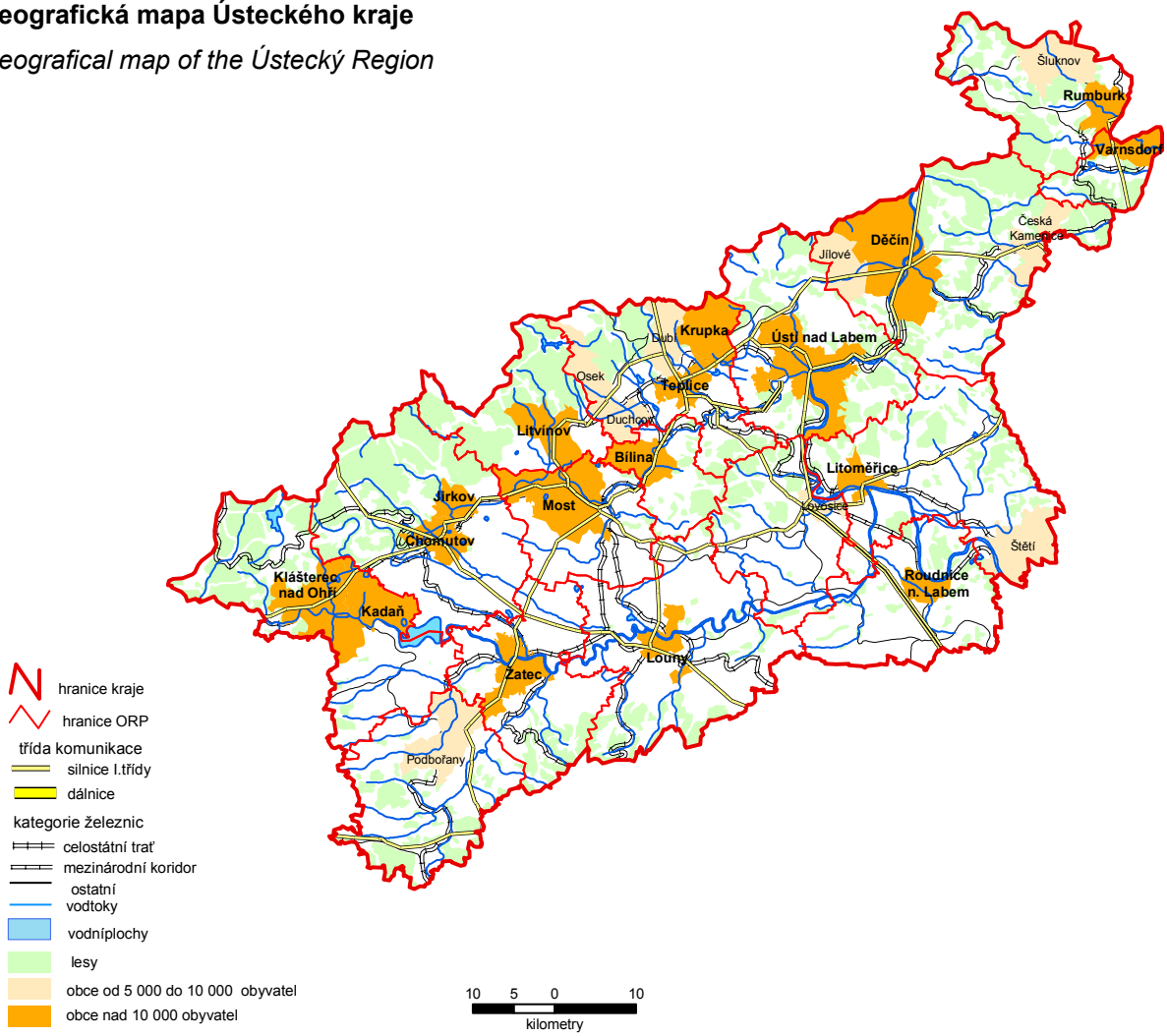

Nej … Ústeckého kraje		*The best … of the Ústecký Region*	
Nejvyšší vrchol	Milešovka 837 m.n.m okres Litoměřice	***The highest peak***	*Milešovka 837 m a.s.l.* *Litoměřice District*
Nejníže položený bod	hladina Labe 115 m n.m. (Hřensko) okres Děčín	***The lowest point***	*Water surface of Labe* *115 m a.s.l. (Hřensko)* *Děčín District*
Obec s největším počtem obyvatel	Ústí nad Labem 93 859 obyvatel okres Ústí nad Labem	***The most populated municipality***	*Ústí nad Labem* *93,859 population* *Ústí nad Labem District*
Obec s nejmenším počtem obyvatel	Staňkovice 30 obyvatel okres Litoměřice	***The least populated municipality***	*Staňkovice* *30 population* *Litoměřice District*
Obec s nejvyšším průměrným věkem	49 let Zálužice 65 obyvatel okres Louny	***Municipality with the highest average age***	*49 years Zálužice* *65 population* *Louny District*
Obec s nejnižším průměrným věkem	30 let Obrnice 2 650 obyvatel okres Most	***Municipality with the lowest average age***	*30 let Obrnice* *2 650 population* *Most District*
Nejvyšší naměřená teplota v roce 2004	33,9 °C - 12. srpna Meteorologická stanice Doksany	***The highest daily maximum temperature in 2004***	*33,9 °C - 12 August* *Meteorological station* *Doksany*
Nejnižší naměřená teplota v roce 2004	-23,5 °C - 6. ledna Meteorologická stanice Doksany	***The lowest daily maximum temperature in 2004***	*-23,5 °C - 6 January* *Meteorological station* *Doksany*

Správní rozdělení Ústeckého kraje

Adminisstrative breakdown of the Ústecký Region

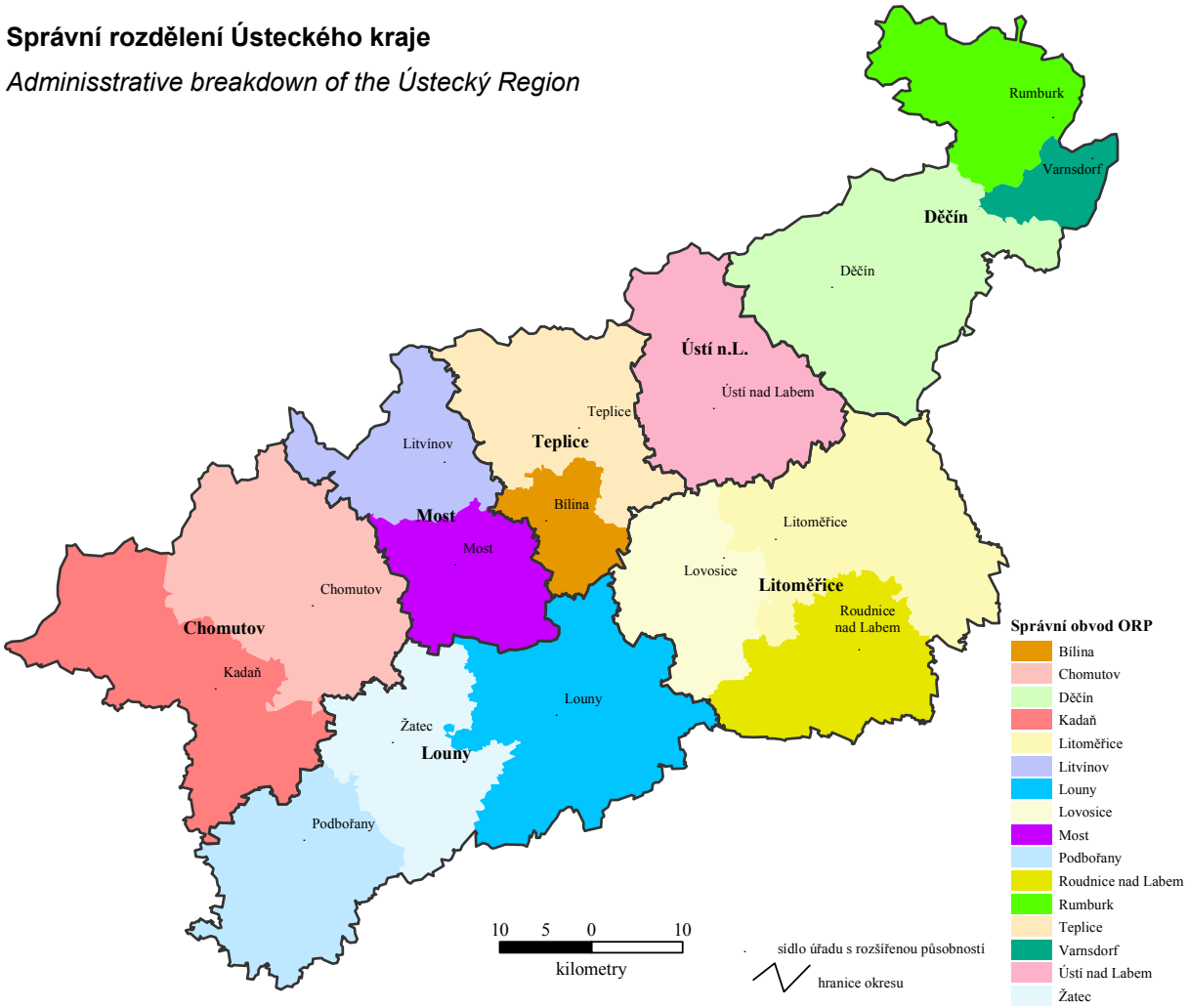

CHARAKTERISTIKA KRAJE

Ústecký kraj leží na severozápadě České republiky. Severozápadní hranice kraje je zároveň i státní hranicí se Spolkovou republikou Německo a to se spolkovou zemí Sasko. Na severovýchodě sousedí Ústecký kraj s Libereckým krajem, na západě s Karlovarským a z malé části i s krajem Plzeňským a na jihovýchodě se Středočeským krajem.

Povrch kraje je z geografického hlediska velmi rozdílný, příroda je rozmanitá a pestrá. Podél hranic s Německem je oblast uzavřena pásmem Krušných hor, Labskými pískovci a Lužickými horami. Krušné hory jsou velmi starým pohořím, jsou tvořeny převážně hlubinnými vyvřelinami nebo prvohorními krystalickými břidlicemi. Na jihovýchodě kraje se rozprostírají roviny, které pocházejí z druhohor, tzv. Česká křídová tabule, ze kterých vystupuje historicky nejznámější hora Čech, Říp a České středohoří se svým nejvyšším vrcholem Milešovkou. České Středohoří vzniklo sopečnou činností v období třetihor a má neopakovatelný krajinný ráz, s množstvím kontrastů a malebných zákoutí. Nejvýše položené místo na území kraje leží na úbočí nejvyšší hory Krušných hor, Klínovce, jehož vrchol se nachází již na území kraje Karlovarského. Jestliže pomineme dna povrchových dolů, je nejníže položeným bodem kraje hladina řeky Labe u Hřenska (115 m n. m.), což je zároveň nejníže položené místo v ČR. Největším vodním tokem na území kraje je řeka Labe, zleva se vlévá druhý největší levostranný labský přítok Ohře a řeka Bílina. Z pravé strany se do Labe vlévá na území kraje Ploučnice, posledním pravostranným přítokem na našem území je řeka Kamenice. V kraji jsou rovněž prameny minerálních a termálních vod. Největší vodní plochou je Nechranická nádrž, vybudovaná na řece Ohři v západní části kraje.

Rozloha kraje je 5 335 km^2, což představuje 6,8 % rozlohy České republiky. Zemědělská půda zaujímá více než 50 % území kraje, lesy se rozkládají na 30 % a vodní plochy na 2 % území.

Ústecký kraj se vyznačuje značnou rozdílností jak z hlediska přírodních podmínek, tak i z hlediska hospodářské struktury, hustoty osídlení a stavu životního prostředí. Hospodářský význam kraje je historicky dán značným nerostným bohatstvím, zejména rozsáhlými ložisky hnědého uhlí, uloženými nízko pod povrchem. Hnědouhelná pánev se rozkládá pod svahy Krušných hor, táhne se od Ústí nad Labem až po Kadaň. Z dalších důležitých surovin, těžících se v kraji, jsou významná ložiska kvalitních sklářských a slévárenských písků a stavebního kamene. V kraji lze vymezit čtyři oblasti, které se od sebe významně odlišují. Je to oblast s vysoce rozvinutou průmyslovou výrobou, která je soustředěna především v Podkrušnohoří (okresy Chomutov, Most, Teplice a částečně Ústí nad Labem). Z odvětví má významné postavení energetika, těžba uhlí, strojírenství, chemický a sklářský průmysl. Další oblastí je Litoměřicko a Lounsko, které jsou významné svou produkcí chmele a zeleniny. Zvláště Polabí a Poohří jsou proslulé ovocnářské oblasti, nazývané Zahrada Čech. Skvělou pověst mají i vína pěstovaná na Litoměřicku. V posledních letech se i oblast Mostecka stává známou vinařskou oblastí, kde se vinná réva pěstuje především na pozemcích zrekultivovaných po těžbě hnědého uhlí. Oblast Krušných hor je velmi řídce osídleným horským pásem s omezenými hospodářskými aktivitami a nakonec oblast Děčínska není ani územím s koncentrací těžkého průmyslu ani oblastí zemědělskou. Jeho severní část Šluknovsko je svou odlehlostí a obtížnou dostupností z centrální části kraje typicky periferním územím.

Ústecký kraj je rozdělen do sedmi okresů (Děčín, Chomutov, Litoměřice, Louny, Most, Teplice a Ústí nad Labem), které se dále člení na 354 obcí nejrůznější velikosti, z toho je 46 obcí se statutem města. Od 1. 1. 2003 vstoupila do 2. fáze reforma veřejné správy, která stanovila vyhláškou správní obvody obcí s rozšířenou působností a obcí s pověřeným obecním úřadem, včetně jejich sídel. Od tohoto data vzniklo v Ústeckém kraji 16 správních obvodů obcí s rozšířenou působností: Bílina, Děčín, Chomutov, Kadaň, Litoměřice, Litvínov, Louny, Lovosice, Most, Podbořany, Roudnice nad Labem, Rumburk, Teplice, Ústí nad Labem, Varnsdorf a Žatec a 30 správních obvodů obcí s pověřeným obecním úřadem.

Ke konci roku 2004 měl Ústecký kraj 822 133 obyvatel, což jej řadí na páté místo v republice. Hustota obyvatel (154 obyvatel/km^2) je vyšší než vykazuje celostátní průměr (130 obyvatel/km^2) a je po hlavním městě Praze, Moravskoslezském a Jihomoravském kraji čtvrtou nejzalidněnější oblastí. Nejhustěji je osídlena podkrušnohorská hnědouhelná pánev, méně oblast Krušných hor a okresy Louny a Litoměřice, kde se vyskytují především menší venkovská sídla. Největší obcí a zároveň sídlem kraje je město Ústí nad Labem s 93 859 obyvateli. Charakteristickým rysem kraje je relativně mladé obyvatelstvo, průměrný věk je 38,8 let. Kraj se řadí na první místo v počtu živě narozených na 1 000 obyvatel (10,5), ale je zde jedna z nejvyšších úmrtností v republice (10,9 zemřelých na 1 000 obyvatel). Ústecký kraj se počtem rozvodů na 1 000 obyvatel (4,1) řadí na první a počtem potratů na 100 narozených (54,2) na druhé místo v celorepublikovém srovnání.

V roce 2004 se kraj podílel na tvorbě hrubého domácího produktu v České republice 6,8 %. V přepočtu na jednoho obyvatele dosahuje 84,5 % republikového průměru a je mezi kraji na deváté pozici. K nejvýznamnějším zaměstnavatelům Ústeckého kraje patří Mostecká uhelná společnost, Severočeské doly, Chemopetrol a nemocnice v Ústí nad Labem.

Průmyslová činnost z minulosti měla a dosud má nepříznivý dopad na kvalitu životního prostředí. Silně rozvinutá povrchová těžba značně poškodila přirozenou tvář krajiny, která se postupně obnovuje jen velmi nákladnou rekultivací. Dobře známy jsou i problémy s emisní situací v kraji. V posledním desetiletí došlo k výraznému zlepšení, což lze dokumentovat snižujícím se množstvím emisí, ale i přesto je kraj vnímán jako oblast s nejpoškozenějším životním prostředím. Neslavné prvenství kraj zaujímá v měrných emisích (t/km^2) oxidu siřičitého a oxidů dusíku.

Na území kraje se rozkládá národní park České Švýcarsko o rozloze 7 900 ha, který byl zřízen v roce 2000, chráněné krajinné oblasti České Středohoří, Labské pískovce, část Kokořínska a Lužických hor. V kraji můžeme najít 140 maloplošných chráněných území, která zaujímají plochu 3 102 ha.

Podle výběrového šetření pracovních sil je v kraji zaměstnáno přibližně 358 tisíc osob, z nichž nejvíce je pracujících ve zpracovatelském průmyslu (cca 82,7 tisíc osob). V roce 2004 průměrná hrubá měsíční mzda v kraji dosáhla 16 320 Kč (na fyzickou osobu), za celorepublikovým průměrem zaostala o 1 715 Kč, ve srovnání krajů je Ústecký kraj na pátém místě. Pokles těžby uhlí, restrukturalizace podniků, útlum výrob i zemědělství mají za následek, že v republikovém srovnání je v Ústeckém kraji dlouhodobě nejvyšší míra registrované nezaměstnanosti (15,85 %, v ČR 9,47 % k 31. 12. 2004).

Ve statistickém registru ekonomických subjektů bylo koncem roku 2004 registrováno téměř 164 tisíc firem, organizací a podnikatelů. Největší část tvoří podnikatelé – fyzická osoba nezapsaná v obchodním rejstříku (117 tisíc). Z hlediska třídění podle odvětvové klasifikace ekonomických činností se nejvíce subjektů zabývalo obchodem, opravami motorových vozidel a spotřebního zboží.

Síť školských zařízení tvoří 323 mateřských škol, 247 základních škol, 24 gymnázií a 73 středních odborných škol. Vysokoškolské vzdělání v kraji lze získat na 2 vysokých školách. V Ústí nad Labem to je Univerzita Jana Evangelisty Purkyně a soukromá Vysoká škola ekonomie a managementu.

Základní zdravotnickou péči zajišťuje v kraji síť ambulantních zařízení a lékáren. Akutní lékařskou péči poskytuje 20 nemocnic s 5 644 lůžky. Nejvýznamnějším zdravotnickým zařízením v kraji je Masarykova nemocnice v Ústí nad Labem a nemocnice v Mostě. Následnou a rehabilitační péči zajišťuje 12 odborných léčebných ústavů s 1 452 lůžky, z toho pro dlouhodobě nemocné je určeno 5 léčeben.

Kraj má důležitou dopravní polohu danou vazbou na Evropskou unii. Teplickým a litoměřickým okresem prochází významná mezinárodní silniční trasa E 55 spojující sever a jih Evropy, která u Lovosic přechází v dálnici D 8. Další významný silniční tah směřuje z Karlovarského kraje podél Krušných hor do severní části Libereckého kraje. Významná je také spojnice ze Spolkové republiky Německo přes Chomutov a Louny do Prahy. Hlavním železničním tahem je mezinárodní trať ze Spolkové republiky Německo přes Ústí nad Labem do Prahy. Řeka Labe je nejdůležitější vodní cestou v České republice a umožňuje lodní přepravu do Hamburku, přístavu v Severním moři.

Na území kraje se nalézá 14 silničních celních přechodů, 3 železniční, 1 říční a mnoho nově zbudovaných přechodů pro pěší a cyklisty.

Vzhledem k bohaté historii osídlení má Ústecký kraj velké množství historických památek. Z nejznámějších lze připomenout např. románskou rotundu na Řípu, gotický kostel v Mostě, barokní zámek v Duchcově, kláštery v Oseku a Doksanech a zámky Ploskovice a Libochovice. Litoměřice, Úštěk a Terezín byly vyhlášeny městskými památkovými rezervacemi a Roudnice nad Labem má památkově chráněné městské jádro. Několik vsí na Litoměřicku bylo vybráno za vesnické památkové rezervace. V oblastní galerii v Litoměřicích jsou mimořádně hodnotné sbírky obrazů. V průběhu celého roku jsou pořádány na výstavišti v Litoměřicích různé typy akcí. Nejznámější z nich je prodejní výstava Zahrada Čech zaměřená na pěstitelství ovoce a zeleniny, veletrh bytového a stavebního zboží Můj dům, můj hrad atd. Z přírodních krás jsou nejznámější národní park České Švýcarsko s Pravčickou bránou, půvabná labská cesta s Portou Bohemicou, skalní útvary Tiských stěn a Českého Švýcarska a mnoho dalších. I sportovně založeným návštěvníkům má Ústecký kraj co nabídnout. Je to moderní dostihové závodiště hipodrom, autodrom, golfové hřiště, vše v městě Most. Krajem prochází také několik cyklostezek, z nichž jedna má v budoucnu spojit Prahu s Drážďany. Krušné, ale i Lužické hory nabízejí skvělé podmínky pro lyžování.

CHARACTERISTIC OF THE REGION

The Ústecký Region lies in the northwest of the Czech Republic along its northern border with the Federal Republic of Germany, particularly with the Free State of Saxony. The Region's neighbours are also the Liberecký Region in the northeast, the Karlovarský and partly the Plzeňský Regions in the west, and the Středočeský Region in the southeast.

Surface of the Region is very diverse from the point of view of geography; the nature is varied and manifold. Along the borders with Germany the area is surrounded by the Ore Mountains (Krušné hory), the Sandstone Rocks of Labe (or Labské pískovce) and the Lužice Mountains. The Ore Mountains are very old; they are formed of volcanic rocks or Palaeozoic schist. The south-eastern part of the Region consists of plains that originate from Mesozoic era – the so-called Česká křídová tabule (Czech Cretaceous Formation) – from which the mountain "Říp" rises (it is associated with the famous legend of our ancestors coming to Bohemia) and also the České Středohoří (the Bohemian Low Mountain Range) with its highest peak Milešovka. The České Středohoří originated from a volcanic activity in the Tertiary era and has a unique face of the landscape with many contrasts and picturesque secluded spots. The highest point on the territory of the Region lies on the hillside of the highest peak of the Ore Mountains – Klínovec – the top of which is located already on the territory of the Karlovarský Region. Not taking into account bottoms of surface mines the lowest point of the Region is the surface of the Labe (Elbe) River at Hřensko (115 m above sea level), which is at the same time the lowest point of the Czech Republic. The Labe River is the largest watercourse on the territory of the Region; from the left the second biggest tributary – Ohře – and also the Bílina River flow to it. From the right the Ploučnice River flows to Labe; the last tributary from the right on our territory is the Kamenice River. Also mineral and thermal springs can be found in the Region. The biggest water area is the Nechranická reservoir built on the Ohře River in the western part of the Region.

The area of the Region 5,335 square kilometres accounts for 6.8% of the Czech Republic's total area. Agricultural land covers more than 50% of the Region's territory, forests cover 30% and water areas 2% of the territory.

The Ústecký Region is varied as for natural conditions as well as from the point of view of its economic structure, density of settlement and condition of the environment. Historically, economic importance of the Region is based on its raw materials, especially large deposits of brown coal, which lie close to the surface. The brown coal basin stretches under the hillsides of the Ore Mountains from the town of Ústí nad Labem to Kadaň. There are also other important raw materials in the Region, e.g. quality glass and foundry sands and building stone. Four distinct areas can be defined in the Region that differ much one from another. It is an area with highly developed industrial production, which is concentrated preliminary in the foothills of the Ore Mountains (the Chomutov, Most, Teplice and partially also Ústí nad Labem District). Among branches, an important position belongs to the energy industry, coal mining, mechanical engineering, and chemical and glass industry. Other important areas are around Litoměřice and Louny, which are known for their production of hops and vegetables. Especially, the areas along the Labe River and Ohře River are well-known fruit growing regions (the so-called Garden of Bohemia). Grapes grown in the Litoměřice area have excellent reputation. During recent years, the area around Most has become a known wine-growing region, in which vine is grown mainly on lands that were reclaimed after brown coal mining. The Ore Mountains area is a mountain range with sparse population and limited economic activities and the area around Děčín is neither an area with concentration of heavy industry nor an agricultural area. Its northern part called Šluknovsko is a typically peripheral territory with its remoteness and difficult accessibility from central parts of the Region.

The Ústecký Region breaks up into seven administrative districts (Děčín, Chomutov, Litoměřice, Louny, Most, Teplice and Ústí nad Labem) comprising 354 municipalities of various sizes, of which 46 have a status of town. As at 1 January 2003 the second phase of the state administration reform came into force, which determinated in a decree administrative districts of municipalities with extended competence and administrative districts of municipalities with commissioned local authority including their seats. From that date 16 administrative districts of municipalities with extended competence originated in the Ústecký Region: Bílina, Děčín, Chomutov, Kadaň, Litoměřice, Litvínov, Louny, Lovosice, Most, Podbořany, Roudnice nad Labem, Rumburk, Teplice, Ústí nad Labem, Varnsdorf, and Žatec and also 30 administrative districts of municipalities with commissioned local authority.

As at the end of 2004, the Ústecký Region had 822,133 inhabitants and thus it ranks fifth in the Czech Republic. Population density (154 inhabitants per square kilometre) is higher than the national average (130 per sq km) and the Region is the fourth densest area after the City of Prague, the Moravskoslezský Region and the Jihomoravský Region. The densest settlement is in the brown coal basin under the Ore Mountains, lower density is in the area of the Ore Mountains and the Louny District and Litoměřice District, in which

predominantly smaller country seats are placed. The largest municipality and at the same time the seat of the Region is the town of Ústí nad Labem with 93,859 inhabitants. What is characteristic for the Region is its relatively young population; the average age is 38.8 years, but there is one of highest mortality in the Czech republic (10.9 deaths per 1,000 inhabitants). The Ústecký Region ranks second in the number of divorces per 1,000 inhabitants (4.1) and first in the number of abortions per 100 live births (54.2).

In 2004, the Region's gross domestic product accounted for 6.8% of the CR's GDP; converted to GDP per inhabitant it amounts to 84.5% of the national average and ranks ninth in the CR. Among the most important employers of the Ústecký Region are: Mostecká uhelná společnost, Severočeské doly (coal mining companies), Chemopetrol (petrochemical company), and hospitals in Ústí nad Labem.

Industrial activity from the past had and still has an unfavourable influence on the quality of the environment. Strongly developed surface mining distinctively damaged the natural face of the landscape, which gradually recovers only thanks to a costly recultivation. Well-known are also problems with the emission situation in the Region. During the last decade it has much improved (it can be proved by a decreasing amount of emissions), however, the Region is still perceived as an area with the most damaged environment. An inglorious primacy belongs to the Region as for the specific emissions of sulphur dioxide (t/km^2),and nitrogen oxides.

Part of the territory of the Region is covered by the České Švýcarsko (Czech Switzerland) national park with the area of 7,900 hectares that was founded in 2000 and also by the following protected landscape areas: České středohoří (the Bohemian Midlands), the Labské pískovce (the Sandstone Rocks of Labe), Kokořínsko and the Lužice Mountains. One can find 140 small-area protected landscape areas that cover the area of 3,102 hectares.

From the labour force sample survey it results that there are about 358,100 employed persons in the Region of which most work in the processing industry (about 82,700). In 2003, the average gross monthly wage in the Region reached 16,320 CZK (per natural person), which is by 1,715 CZK less than the national average and the Region ranks fifth among all the regions in the CR. Decrease of coal mining, restructuring of enterprises, slowing down of productions and agriculture cause that in the national comparison the Ústecký Region has in the long-term the highest registered unemployment rate (15.85%, in the CR 9.47% as at 31 December 2004).

In the statistical Business Register, more than 163,874 enterprises, organisations and entrepreneurs were registered in the end of 2004. The biggest part comprised of entrepreneurs – natural persons not incorporated in the Companies Register (116,754). From the point of view of the CZ-NACE classification most entities dealt with wholesale and retail trade, repair of motor vehicles, motorcycles and personal and household goods.

The network of educational establishments comprises 323 nursery schools, 247 basic schools, 24 grammar schools and 73 secondary technical schools. Two universities provide university education. In Ústí nad Labem it is Purkyně University and University of Economics and Management.

The network of outpatient care establishments and pharmacies provides basic health care in the Region. Urgent medical care is provided in 20 hospitals with 5,644 beds. The most important health care establishment in the Region is the Masarykova nemocnice hospital in Ústí nad Labem and a hospital in Most. Following and rehabilitation care is ensured in 12 specialised therapeutic institutions with 1,452 beds, of which 5 institutions are determined for long-term patients.

The Region has an important transport location in relation to the European Union. The important international road E55 runs through the Teplice and Litoměřice Districts, linking the north and south of Europe, and going on from the town of Lovosice as the highway D8. Another important route is the road leading along Krušné hory (the Ore Mountains) to the northern part of the Liberecký Region. No less important is also the route coming from the Federal Republic of Germany via Chomutov and Louny to Prague. The main railway route is the international track from the Federal Republic of Germany via the town of Ústí nad Labem to Prague. The Labe River is the most important water route in the Czech Republic and enables shipping to Hamburg, a port in the North Sea.

There are several border crossings in the Region: 14 road border crossings, 3 railway border crossings, 1 river border crossing and many newly built crossings for pedestrians and cyclists.

Due to its rich history of settlement, the Ústecký Region boasts of a great number of historic buildings and monuments. The best known is, for example, Romanesque rotunda on the Říp Mountain, Gothic church in Most, baroque castle in Duchcov, monastery in Osek and Doksany and chateaux Ploskovice and Libochovice. Litoměřice, Úštěk and Terezín were designated urban conservation areas and centre of Roudnice nad Labem is a conservation area. Several villages in the Litoměřice area were selected for rural conservation areas. Also, there are painting collections of great worth in the Litoměřice picture gallery. On Litoměřice exhibition grounds various types of actions take place throughout the year. Very well known is, for example, the Garden of Bohemia (Zahrada Čech) sales exhibition focused on growing of fruits and vegetables or a fair specialized on domestic equipment and construction goods called My house, my castle. To mention some of the beauties of nature, the best known is the national park České Švýcarsko (the Bohemian Switzerland) with its famous Pravčická brána (the Pravčice Gate), lovely Gate to Bohemia (Porta Bohemica) along the Labe River, formations of Tiská rock walls and the Bohemian Switzerland and many others. For those who like sports the Ústecký Region has also something to offer. It is a modern racecourse, motor-racing circuit, golf course, all that in the town of Most. Also several cycle tracks go through the Region, one of which is to connect Prague with Dresden in the future. The Ore Mountains and also the Lužice Mountains offer excellent conditions for skiing.

1. ZÁKLADNÍ CHARAKTERISTIKA, MAKROEKONOMICKÉ UKAZATELE, OKRESY

ZÁKLADNÍ CHARAKTERISTIKA

V dlouhodobých časových řadách je kladen důraz především na metodickou srovnatelnost dat. V celém období docházelo k řadě změn vyvolaných snahou státní statistiky o mezinárodní porovnatelnost metod a výsledků zjišťování. Rovněž organizační struktura hospodářství se postupně měnila. Pro správné posouzení dlouhodobého vývoje bylo proto nutno časové řady ukazatelů přepočítat na metodiku a organizační strukturu posledního publikovaného roku, tedy roku 2004. Všechny hodnotové ukazatele jsou však vyjádřeny v běžných cenách, protože pro přepočet do stálých cen nejsou v regionálním členění k dispozici dostatečně relevantní údaje o cenovém vývoji, a to jak ve výrobní, tak ve spotřební oblasti.

Z pohledu územního uspořádání byly všechny údaje přepočteny na nově vzniklé vyšší územní samosprávné celky (kraje). Přepočet byl proveden přerozdělením dat za celé okresy. K 1. lednu 1996 vznikl nový okres Jeseník, jehož území bylo vyčleněno z okresu Šumperk (nyní v Olomouckém kraji) a částečně z okresu Bruntál (nyní v Moravskoslezském kraji). Údaje za tento okres publikujeme až od jeho vzniku, zpětný přepočet naprosté většiny ukazatelů není možný. V předchozích letech jsou hodnoty započteny v původních okresech.

Vzhledem k provedeným přepočtům se některé údaje odlišují od dat dříve publikovaných. V některých případech se v zájmu dlouhodobé porovnatelnosti obsahová náplň odlišuje od dat publikovaných v mezikrajovém a meziokresním srovnání (kapitola 13), popřípadě i od dat publikovaných v jednotlivých úsecích.

Časová řada ukazatelů **regionálního hrubého domácího produktu** je plně srovnatelná. Rovněž údaje o emisích ze stacionárních zdrojů znečistění (REZZO 1 – 3) jsou v časové řadě porovnatelné.

Údaje o **obyvatelstvu** jsou v celé časové řadě metodicky srovnatelné. Do roku 2000 navazovaly na výsledky sčítání lidu k 3. březnu 1991, od roku 2001 již navazují na definitivní výsledky sčítání lidu k 1. březnu 2001, na jejichž základě jsou zpracovávány demografické bilance v tomto desetiletí. Navíc jsou v nich zahrnuty počty dlouhodobě přítomných cizinců (v souladu s mezinárodními úmluvami). Relativní ukazatele jsou počítány na střední stavy obyvatel v příslušných letech a jsou rovněž plně srovnatelné.

V úseku **práce** docházelo ke značným změnám hranice mezi většími (sledovanými) a menšími (nesledovanými) podniky. Tyto změny se promítají především ve vývoji počtu zaměstnanců, méně již ve vývoji průměrné měsíční mzdy. Vývoj souboru vykazujících jednotek byl následující:

1995 a 1996 podniky se 25 a více zaměstnanci zapsané v obchodním rejstříku (v zemědělství podniky s 1 000 a více ha zemědělské půdy, specializované zemědělské podniky, v průmyslu, obchodu, pohostinství a ubytování podniky se 100 a více zaměstnanci), všechny subjekty v peněžnictví a pojišťovnictví, všechny subjekty nepodnikatelské sféry, bez ozbrojených složek

1997 - 2001 podniky se 20 a více zaměstnanci zapsané i nezapsané v obchodním rejstříku, všechny subjekty v peněžnictví a pojišťovnictví, všechny subjekty nepodnikatelské sféry, bez ozbrojených složek

2002 - 2004 podniky se 20 a více zaměstnanci zapsané i nezapsané v obchodním rejstříku, všechny subjekty v peněžnictví a pojišťovnictví, všechny subjekty nepodnikatelské sféry, včetně dříve nepublikovaných částí rezortu Ministerstva vnitra a Ministerstva obrany

Údaje jsou členěny podle okresu místa pracoviště, **od roku 2002** však jsou členěny **podle okresu sídla podniku**. Zařazení do odvětví se řídí podle hlavní činnosti celého ekonomického subjektu (podniku).

Údaje o **nezaměstnanosti** jsou plně srovnatelné.

Pořízené **hmotné a nehmotné investice** jsou zpracovány územní metodou (podle okresu místa stavby). Na hodnotu časové řady mají nepříznivý vliv změny souboru vykazujících jednotek, obdobné jako ve statistice práce.

V **zemědělství** došlo od roku 2002 k významné změně metodiky zjišťování. V souladu s normami Evropské unie jsou do zemědělství započítávány subjekty, jejichž hospodářství přesahuje tzv. „prahové hodnoty“ (hospodaření na 1 ha zemědělské půdy nebo chov 1 kusu dobytka nebo 2 kusů prasat nebo 50 slepic, apod.). Menší zemědělská hospodářství byla zařazena do sektoru domácností jako „hobby aktivity“ obyvatelstva. Na regionální úrovni však jejich rozsah není možno s dostatečnou spolehlivostí zjistit. Rovněž zpětný přepočet časových řad na srovnatelnou základnu není možný.

V **průmyslu** jsou srovnatelné pouze údaje od roku 1997, kdy jsou na regionální úrovni zpracovávána data za podniky se 100 a více zaměstnanci a sídlem na příslušném území. Od tohoto roku jsou také sledovány tržby z průmyslové činnosti namísto dřívější výroby zboží (hrubé výroby). Rovněž ve **stavebnictví** jsou k dispozici plně srovnatelné údaje až od roku 1997 (podniky s 20 a více zaměstnanci a sídlem na příslušném území). Naproti tomu údaje o **bytové výstavbě a stavebních povoleních** jsou bez větších problémů srovnatelné v celé časové řadě.

Ve **školství** nejsou data v časové řadě plně srovnatelná, v každém roce odrážejí platné členění soustavy základních, středních a vysokých škol. Jsou přebírána z rezortního informačního systému Ministerstva školství, mládeže a tělovýchovy.

V **kultuře** jsou údaje o počtu zařízení získávány přímým zjišťováním v jednotlivých okresech, bez ohledu na zřizovatele. V časové řadě jsou plně srovnatelné.

Ve **zdravotnictví** jsou údaje čerpány z rezortního informačního systému Ministerstva zdravotnictví. Časová řada je srovnatelná od roku 2000, kdy jsou uváděna zařízení všech rezortů (do tohoto roku pouze zařízení v rezortu Ministerstva zdravotnictví). Není zde uvažováno s detašovanými pracovišti zdravotnických zařízení (na rozdíl od kapitoly 12).

V **sociálním zabezpečení** je zdrojem údajů rezortní zjišťování Ministerstva práce a sociálních věcí. Jeho výsledky poskytují pohled na zařízení sociální péče z hlediska řídící struktury. Jiným pohledem je pohled územní, který je uplatňován v kapitole 9.

V **kriminalitě a nehodovosti** jsou údaje čerpány z rezortního informačního systému Ministerstva vnitra. Údaje jsou v časové řadě plně srovnatelné. Starší údaje není možno publikovat vzhledem ke skutečnosti, že nejsou k dispozici data podle okresů a nebylo tudíž možno zpracovat ani údaje za nové kraje.

MAKROEKONOMICKÉ UKAZATELE

Pro regionalizaci vytvořeného hrubého domácího produktu i hrubé přidané hodnoty byla použita proti předchozím regionálním ročenkám **nově metoda pseudo-bottom-up**. V podstatě to znamená, že za organizace uni-regionálního charakteru v sektorech – nefinanční a domácností – národního hospodářství byly údaje přímo agregovány, což představuje téměř 70 % nově vytvořené hodnoty. Dále ukazatel HDP a od něj odvozené indikátory byly revidovány z důvodu promítnutí metodických změn jako imputované nájemné, alokace spotřeby fixního kapitálu. V odvětví P – domácnosti zaměstnávající personál – došlo ke změně ukazatele pro klíčování hodnot do regionů. Alokace byla provedena podle regionální struktury čistého disponibilního důchodu domácností. Regionalizace **tvorby hrubého fixního kapitálu** se realizuje pomocí objemu investic podle místa stavby. Tato kapitola obsahuje rovněž údaje o **čistém disponibilním důchodu domácností**.

Pro možnost mezinárodního porovnání byly některé ukazatele přepočteny do jednotek Standardu kupní síly – PPS – Purchasing Power Standards, a to přes platné koeficienty vydávané EUROSTATEM. V časové řadě jsou všechny údaje plně srovnatelné.

OKRESY

Pro hodnocení návaznosti dat o jednotlivých okresech platí stejné zásady jako v časových řadách za celý kraj. Vzhledem ke skutečnosti, že jsou v tabulkách zpracovány pouze roky 2002 – 2004, je možno časové řady používat prakticky bez omezení.

1. BASIC CHARACTERISTIC, MACROECONOMIC INDICATORS, DISTRICTS

BASIC CHARACTERISTIC

In the long time series, an emphasis is placed on the methodological comparability of data in particular. A number of changes occurred over the whole period, which were brought about by the Czech Statistical Service striving for the international comparability of methods and results of surveys. The organizational structure of the national economy saw changes too. This was why the time series of indicators had to be adjusted to correspond the methodology and organizational structure of the latest year published (2004) so that a correct assessment could be placed on the long-term development. However, all the value indicators are given at current prices as sufficient relevant data on price developments in both production and consumption areas have not been available in the regional breakdown needed.

All the data are converted to correspond to the new territorial self-governing units (new administrative regions) in force since 1 January 2000. This adjustment was made by redistributing data on whole districts. On 1 January 1996 the District of Jeseník came into being, whose territory was separated out of the District of Šumperk (now in the Olomoucký Region) and in part from the District of Bruntál (now in the Moravskoslezský Region). The published data on the new district refer to the year of its establishment and later years, as no retroactive conversion of absolute majority of the indicators is possible. Data for years before 1996 are included in the districts concerned.

Due to the conversions some data are not the same as those published before. In some cases the subject-matter contents differ from data revealed in Chapter 13 – Territorial comparisons and, as the case might be, from data in the other chapters. The reason behind is the efforts to achieve long-term comparability.

The time series of ***regional GDP*** *indicators is fully comparable. The figures on* ***emissions*** *from stationary polluters (REZZO 1 – 3) are comparable in the time series.*

Population: *the data are comparable in terms of methodology in the whole time series. Until the year 2000 they followed the results of the census as at 3 March 1991, from 2001 they already follow up the definitive results of the Population and Housing Census as at 1 March 2001 on the basis of which demographic balances in this decade are being processed. In accordance with international conventions, the data also include numbers of foreigners staying long in the country. The relative indicators are based on mid-year population figures in respective years and are fully comparable, too.*

Labour*: there were considerable changes in the borderline between large (surveyed) and small (not surveyed) enterprises. These changes concern the trend in the number of employees in particular and, to a lesser extent, the development of the average monthly wage. The set of reporting units concerned developed as follows:*

1995 and 1996 *enterprises with 25+ employees incorporated, (in agriculture: holdings with 1 000 ha of agricultural land and over, specialized agricultural holdings; in industry, trade, hotels and restaurants: enterprises with 100+ employees), all entities classified to financial intermediation, all entities classified to the non-business sphere, excluding the armed forces*

1997 to 2001 *enterprises with 20+ employees, incorporated and unincorporated, all entities classified to financial intermediation, all entities classified to the non-business sphere, excluding armed forces*

2002 to 2004 *enterprises with 20+ employees, incorporated and unincorporated, all entities classified to financial intermediation, all entities classified to the non-business sphere, including the parts of Ministry of the Interior and the Ministry of Defence not published before*

The data are broken by district of the workplace or, ***since 2002, by district the head office of the enterprise****. The classification to industries is governed by the principal activity of the enterprise.*

Unemployment*: the data are fully comparable.*

Acquisition of ***tangible and intangible fixed assets****: processed by the territorial method (district, place of constructions). The time series is adversely affected by changes in the set of reporting units, as in labour statistics.*

Agriculture*: a significant change in the methodology occurred in 2002. Classified In agriculture according to standards of the EU are units which exceed specified "threshold limits" such as farming on one hectare of agricultural land or breeding one head of cattle or two pigs or 50 hens, etc. Smaller agricultural activities have been have been classified under the household sector as "hobby activities" of the population. However, their extent at the regional level is impossible to establish with sufficient reliability. Any retroactive conversion of time series to a comparable basis is impossible, either.*

***Industry**: only the data referring to years since 1997 are comparable. They refer to enterprises with 100+ employees having their head offices on the territory concerned. Since 1997 industrial activity sales are also monitored, in place of the former production of goods (gross production). In construction, too, fully comparable data are available since 1997 (enterprises with 20+ employees and based on respective territories). On the other hand, the data on housing construction and building permits are comparable in the entire time series rather easily.*

***Education**: the data are not fully comparable in the time series. In each year they reflect the valid breakdown of the system of basic schools, secondary schools and universities. The information is taken from the departmental information system of the Ministry of Education, Youth and Sports of the CR.*

***Culture**: the data on the number of establishments and facilities are surveyed directly in individual districts, irrespective of the founder. They are fully comparable in the time series.*

***Health**: the data are taken from the departmental information system of the Ministry of Health of the CR. The time series is comparable since 2000, when data on the health establishment falling under all ministries are given (before 2000, only health establishments of the Ministry of Health of the CR). Detached units of the health establishments are not covered (unlike Chapter 13).*

***Social security**: the data source is the departmental survey taken by the Ministry of Labour and Social Affairs of the CR, whose results give a view of social care from the angle of the management structure. Another view is territorial and this is dealt with in Chapter 9.*

***Crime and accidents**: included are data from the departmental information system of the Ministry of the Interior of the CR, which are fully comparable in the time series. Older data are difficult to publish as they are not available itemized by district, which is why data for new administrative regions could not be produced.*

MACROECONOMIC INDICATORS

*To regionalize gross domestic product and gross value added we **newly employed** (unlike in the previous regional yearbooks) the **pseudo-bottom-up method**. Basically, it means that for organizations of uni-regional character in sectors – non-financial and households – of the national economy data were directly aggregated, which represents almost 70% of the newly generated value. Furthermore, the GDP indicator and indicators derived from it were revised in order to reflect methodological changes such as imputed rents, allocation of fixed capital consumption. In industry P – Activities of households as employers of domestic staff – there was a change of the indicator for prorating of values to regions. The allocation was made according to the regional structure of the net disposable income of households. The regionalization of **gross fixed capital formation** is made via the volume of investments by place of construction. This chapter includes also data on the **net disposable income of households**.*

For the purpose of international comparisons, some indicators were converted according to PPS (Purchasing Power Standards) using valid coefficients issued by Eurostat. All the data in the time series are fully comparable.

DISTRICTS

Evaluating the comparability of data on individual districts is governed by the same principles as those applying to time series for the whole region. The time series can be used virtually without any restriction given the fact that the tables deal with the years 2001 - 2003 only.

1-1. Postavení kraje v České republice ve vybraných ukazatelích v roce 2004*)

*Position of the region in the Czech Republic: selected indicators, 2004 *)*

	Měřicí jednotka	Ústecký kraj		Podíl na ČR v % *Share in the CR, %*	*Unit*	
ÚZEMÍ (k 31. 12.)						***AREA: 31 December***
Rozloha	km²	5 335		6,8	*km²*	*Area*
Počet obcí		354		5,7		*Number of municipalities*
Hustota obyvatelstva	osoby/km²	154,1	1)	129,6	*pers./km²*	*Density of population*
Podíl městského obyvatelstva	%	79,3	1)	70,2	*%*	*Share of town population*
OBYVATELSTVO						***POPULATION***
Počet obyvatel (k 31. 12.)	osoby	822 133		8,0	*persons*	*Population: 31 December*
Na 1 000 obyvatel						*Per 1 000 population*
živě narození	‰	10,5	1)	9,6	*‰*	*Live births*
zemřelí	‰	10,9	1)	10,5	*‰*	*Deaths*
Průměrný věk (k 31. 12.)	roky	38,8	1)	39,8	*years*	*Average age: 31 December*
muži		37,3	1)	38,2		*Males*
ženy		40,2	1)	41,3		*Females*
MAKROEKONOMICKÉ UKAZATELE						***MACROECONOMIC INDICATORS***
Hrubý domácí produkt	mil. Kč	188 041		6,8	*CZK mil.*	*Gross domestic product*
na 1 obyvatele	Kč	229 146	1)	271 161	*CZK*	*Per capita*
PRÁCE						***LABOUR***
Průměrný evidenční počet zaměstnanců	fyzické osoby	185 509		5,8	*actual persons*	*Average registered number of employees*
zemědělství, lesnictví, rybolov		4 797		3,7		*Agriculture, forestry, fishing*
průmysl		81 183		7,1		*Industry*
stavebnictví		12 477		7,7		*Construction*
Průměrná hrubá měsíční mzda zaměstnance	Kč	16 320	1)	18 035	*CZK*	*Average monthly gross wage*
zemědělství, lesnictví, rybolov		12 409	1)	13 171		*Agriculture, forestry, fishing*
průmysl		17 642	1)	17 503		*Industry*
stavebnictví		15 991	1)	18 071		*Construction*
Nezaměstnanost (k 31. 12.)						***Unemployment: 31 December***
Neumístění uchazeči o zaměstnání	osoby	73 493		13,6	*persons*	*Registered job applicants*
Volná pracovní místa	místa	2 948		5,8	*vacanc.*	*Vacancies*
Míra registrované nezaměstnanosti	%	15,85	1)	9,47	*%*	*Registered unemployment rate*
ORGANIZAČNÍ STRUKTURA						***ORGANIZATIONAL STRUCTURE***
Počet registrovaných subjektů		163 874		7,0		*Registered entities*
obchodní společnosti		13 403		5,5		*Business companies and partnerships*
fyzické osoby		133 978		7,1		*Natural persons*
ZEMĚDĚLSTVÍ						***AGRICULTURE***
Osevní plochy celkem (k 31. 5.)	ha	154 301		5,8	*hectares*	*Area under crops, total: 31 May*
Sklizeň: obiloviny celkem	t	608 443		6,9	*tonnes*	*Harvest: Cereals, total*
brambory celkem	t	949		2,6	*tonnes*	*Potatoes, total*
Hospodářská zvířata (k 1. 4. 2005)						*Livestock: 1 April 2005*
skot celkem	kusy	39 652		2,8	*heads*	*Cattle, total*
prasata celkem	kusy	116 604		4,1	*heads*	*Pigs, total*
PRŮMYSL						***INDUSTRY***
Tržby z průmyslové činnosti (podniky s 20 a více zaměstnanci)	mil. Kč b. c.	216 540		9,1	*CZK mil. current p.*	*Sales in industry (enterpises with 20 employees and more)*

*) podrobné vysvětlivky uvádíme v příslušných kapitolách
1) průměr ČR

*) *Detailed explanatory notes are given in the relevant chapters*
1) *CR average*

1-1. Postavení kraje v České republice ve vybraných ukazatelích v roce 2004*)

*Position of the region in the Czech Republic: selected indicators, 2004 *)*

dokončení *End of table*

	Měřicí jednotka	Ústecký kraj	Podíl na ČR v % *Share in the CR, %*	*Unit*	
STAVEBNICTVÍ					***CONSTRUCTION***
Stavební práce podle dodavatelských smluv	mil. Kč b. c.	15 107	5,4	*CZK mil. c. p.*	*Construction work of contractors & subcontractors*
Bytová výstavba					***Housing construction***
Zahájené byty		1 262	3,2		*Dwellings started*
Rozestavěné byty (k 31. 12.)		6 301	4,3		*Dwellings under construction: 31 December*
Dokončené byty		888	2,8		*Dwellings completed*
na 1 000 obyvatel		1,1	1) 3,2		*Per 1 000 population*
CESTOVNÍ RUCH					***TOURISM***
Hromadná ubytovací zařízení celkem		402	5,3		*Collective accommodation establishments, total*
lůžka		20 036	4,6		*Beds*
Hosté v hromadných ubytovacích zařízeních	osoby	355 225	2,9	*persons*	*Guests in collective accommodation establishments*
z toho cizinci		148 441	2,4		*Foreigners*
ŠKOLSTVÍ					***EDUCATION***
Děti, žáci, studenti (denní studium)					*Pupils and students (initial study)*
mateřské školy	osoby	22 072	7,9	*persons*	*Nursery schools*
základní školy	osoby	76 504	8,3	*persons*	*Basic schools*
gymnázia	osoby	8 884	6,2	*persons*	*Grammar schools*
střední odborné školy	osoby	16 621	8,0	*persons*	*Secondary technical schools*
střední odborná učiliště	osoby	15 040	8,5	*persons*	*Secondary vocational schools*
ZDRAVOTNICTVÍ					***HEALTH***
Lékaři celkem	osoby	2 715	6,7	*persons*	*Physicians, total*
na 1 000 obyvatel	osoby	3,3	1) 4,0	*persons*	*Per 1 000 population*
z toho v nestátních zařízeních		2 649	8,2		*In non-state establishments*
Nemocnice		20	10,2		*Hospitals*
lůžka		5 644	8,6		*Beds*
na 1 000 obyvatel		6,9	1) 6,4		*Per 1 000 population*
Počet nemocensky pojištěných	osoby	288 969	6,6	*persons*	*Average number of sickness insured*
Průměrná pracovní neschopnost	%	5,884	1) 5,857	*%*	*Average percentage of incapacity for work*
SOCIÁLNÍ ZABEZPEČENÍ					***SOCIAL SECURITY***
Místa v zařízeních sociální péče celkem	místa	8 560	10,8	*beds*	*Capacity of social care establishments, total*
Příjemci důchodů celkem	osoby	203 710	7,8	*persons*	*Pension recipients, total*
Průměrný měsíční důchod celkem	Kč	7 057	1) 7 118	*CZK*	*Average monthly level of pension*
starobní		7 262	1) 7 270		*Old-age pension*
KRIMINALITA, DOPRAVNÍ NEHODY, POŽÁRY					***CRIME, TRAFFIC ACCIDENTS, FIRES***
Zjištěné trestné činy		32 348	9,2		*Ascertained offences*
na 1 000 obyvatel		39,4	1) 34,4		*Per 1 000 population*
Dopravní nehody celkem		14 533	7,4		*Traffic accidents, total*
na 1 000 obyvatel		17,7	1) 19,3		*Per 1 000 population*
Usmrcené osoby		110	9,1		*Killed persons*
Těžce zraněné osoby		391	8,0		*Severely injured persons*
Požáry celkem		2 734	12,9		*Fires, total*

*) podrobné vysvětlivky uvádíme v příslušných kapitolách

1) průměr ČR

*) *Detailed explanatory notes are given in the relevant chapters*

1) *CR average*

ZÁKLADNÍ CHARAKTERISTIKA

1-2. Dlouhodobý vývoj kraje v letech 1993 - 2004

	Měřicí jednotka	1993	1995	1999	2000
ÚZEMÍ (k 31. 12.)					
Výměra půdy celkem	ha	533 536	533 526	533 514	533 491
v tom: zemědělská půda		279 350	279 026	278 974	278 628
z toho orná		202 301	198 485	188 772	187 996
nezemědělská půda		254 186	254 498	254 540	254 863
z toho lesní pozemky		157 228	157 741	158 376	158 465
Počet obcí celkem		350	352	354	354
se statutem města		41	42	46	46
Podíl městského obyvatelstva	%	80,1	80,0	80,6	80,4
Hustota obyvatelstva	osoby/km^2	154,7	154,6	155,0	155,0
MAKROEKONOMICKÉ UKAZATELE					
Hrubý domácí produkt v tržních cenách	mil. Kč	.	114 599	141 292	144 287
na 1 obyvatele	Kč	.	138 802	170 896	174 472
průměr ČR = 100	%	.	97,8	86,1	83,4
ŽIVOTNÍ PROSTŘEDÍ					
Měrné emise (REZZO 1 - 3)					
oxid siřičitý SO_2	t/km^2	.	102,17	15,61	16,73
oxidy dusíku NO_x	t/km^2	.	13,25	10,54	11,70
oxid uhelnatý CO	t/km^2	.	7,38	4,07	3,61
OBYVATELSTVO					
Střední stav obyvatelstva celkem	osoby	825 392	825 628	826 771	826 992
z toho ženy		421 489	421 475	421 466	421 457
Počet obyvatel (k 31. 12.) celkem	osoby	825 257	825 074	827 151	827 013
z toho ženy		421 384	421 165	421 659	421 466
Obyvatelé ve věku (k 31. 12.)					
0 - 14	osoby	165 530	156 393	143 134	140 277
z toho ženy		80 669	76 167	69 792	68 283
15 - 64	osoby	564 177	571 337	583 811	586 040
z toho ženy		280 647	283 969	289 456	290 611
65 a více	osoby	95 550	97 344	100 206	100 696
z toho ženy		60 068	61 029	62 411	62 572
Průměrný věk obyvatel celkem	roky	35,8	36,3	37,5	37,7
Na 1 000 obyvatel					
živě narození	‰	12,7	9,9	9,4	9,7
zemřelí	‰	11,4	11,3	10,8	10,6
přistěhovalí	‰	6,7	7,0	7,2	6,3
vystěhovalí	‰	7,9	5,7	5,4	5,6
přirozený přírůstek	‰	1,3	-1,4	-1,4	-0,9
přírůstek stěhováním	‰	-1,2	1,3	1,8	0,8
celkový přírůstek	‰	0,1	0,0	0,4	-0,2
sňatky	‰	6,7	5,4	5,3	5,4
rozvody	‰	3,3	3,1	2,3	3,3
potraty	‰	10,3	7,8	6,5	6,2
Kojenecká úmrtnost[1)]	‰	10,8	11,3	8,9	5,9
Novorozenecká úmrtnost[2)]	‰	8,0	7,0	4,0	3,2
Potratovost[3)]	‰	804,7	785,9	689,2	634,4

[1)] zemřelí do 1 roku na 1 000 živě narozených

[2)] zemřelí do 28 dnů na 1 000 živě narozených

[3)] potraty na 1 000 narozených celkem

1-2. Long-term development of the region: 1993 - 2004

2001	2002	2003	2004	Unit	
					AREA: 31 December
533 425	533 503	533 494	533 489	*hectares*	*Total land area*
278 356	278 174	278 014	277 616		*Agricultural land*
187 525	187 088	186 800	186 099		*Arable land*
255 069	255 329	255 480	255 872		*Non-agricultural land*
158 790	158 953	158 958	159 030		*Forest land*
354	354	354	354		*Number of municipalities, total*
46	46	46	46		*With status of town*
79,8	79,7	79,5	79,3	*%*	*Share of town population*
153,6	153,6	153,9	154,1	*persons/km* ^{2}	*Density of population*
					MACROECONOMIC INDICATORS
149 726	157 762	170 939	188 041	*CZK mil.*	*Gross domestic product at marker prices*
182 539	192 524	208 501	229 146	*CZK*	*Per capita*
80,6	81,3	83,2	84,5	*%*	*CR average = 100*
					ENVIRONMENT
					Specific emissions (REZZ 1 - 3)
13,73	15,11	13,60	.	*tonnes/km* ^{2}	*Sulphur dioxide* SO_2
11,49	11,84	11,80	.	*tonnes/km* ^{2}	*Nitrogen oxides* NO_x
3,97	3,08	3,11	.	*tonnes/km* ^{2}	*Carbon monoxide CO*
					POPULATION
820 241	819 442	819 851	820 619	*persons*	*Mid-year population, total*
418 357	418 227	418 383	418 764		*Females*
819 450	819 712	820 868	822 133	*persons*	*Population, total: 31 December*
418 127	418 390	418 849	419 302		*Females*
					Population: by age, 31December
136 459	134 587	132 486	130 843	*persons*	*0 - 14*
66 395	65 524	64 442	63 567		*Females*
582 808	584 869	588 058	589 719	*persons*	*15 - 64*
289 625	290 861	292 319	292 914		*Females*
100 183	100 256	100 324	101 571	*persons*	*65+*
62 107	62 005	62 088	62 821		*Females*
38,1	38,3	38,5	38,8	*years*	*Average age, total*
					Per 1 000 population
9,6	10,0	10,2	10,5	*‰*	*Live births*
10,8	11,3	11,3	10,9	*‰*	*Death*
7,5	9,7	10,8	10,5	*‰*	*Immigrants*
7,5	8,0	8,3	8,6	*‰*	*Emigrants*
-1,2	-1,3	-1,1	-0,4	*‰*	*Natural increase*
0,0	1,7	2,5	1,9	*‰*	*Net migration*
-1,1	0,3	1,4	1,5	*‰*	*Total increase*
5,4	5,4	4,9	5,4	*‰*	*Marriages*
4,0	3,8	3,8	4,1	*‰*	*Divorces*
6,0	5,8	5,8	5,7	*‰*	*Abortions*
7,0	5,0	6,4	5,2	*‰*	*Infant mortality* [1)]
4,2	3,7	4,1	3,6	*‰*	*Neonatal mortality* [2)]
618,3	579,0	567,5	541,5	*‰*	*Abortion rate* [3)]

[1)] *Deaths within 1 year of age per 1 000 live births*

[2)] *Deaths within 28 days of age per 1 000 live births*

[3)] *Abortions per 1 000 births, total*

ZÁKLADNÍ CHARAKTERISTIKA

1 - 2. Dlouhodobý vývoj kraje v letech 1993 - 2004

1. pokračování

	Měřicí jednotka	1993	1995	1999	2000
PRÁCE[1]					
Průměrný evidenční počet zaměstnanců	fyz. osoby	269 413	251 866	243 614	233 597
zemědělství, lesnictví a rybolov		.	8 958	7 963	7 113
průmysl		.	108 899	100 478	95 096
stavebnictví		.	20 191	16 605	15 122
Průměrná hrubá měsíční mzda	Kč	5 971	8 112	12 066	12 646
zemědělství, lesnictví a rybolov		5 566	6 808	9 163	9 992
průmysl		6 333	8 563	13 158	13 945
stavebnictví		6 238	8 366	11 921	12 275
Nezaměstnanost (k 31. 12.)[2]					
Uchazeči o zaměstnání	osoby	20 325	24 413	65 809	66 572
z toho ženy		11 689	14 103	33 094	33 147
Volná pracovní místa	místa	3 692	5 931	2 523	2 798
Míra registrované nezaměstnanosti					
původní metodika	%	5,23	5,79	15,92	16,15
nová metodika	%	.	.	.	.
ORGANIZAČNÍ STRUKTURA					
Počet registrovaných subjektů (k 31. 12.)		98 088	90 220	133 811	140 366
z toho:					
obchodní společnosti		4 226	6 822	10 730	11 519
družstva		194	195	350	368
státní podniky		270	202	85	76
soukromí podnikatelé		85 194	69 984	98 370	102 353
samostatně hospodařící rolníci		3 731	5 190	6 536	6 572
ZEMĚDĚLSTVÍ					
Osevní plochy celkem (k 31. 5.)[3]	ha	199 632	179 411	178 298	175 790
z toho: obiloviny celkem		96 636	93 946	98 301	102 772
brambory celkem		3 124	3 593	3 491	3 893
řepka		.	8 787	15 178	11 845
Sklizeň vybraných plodin[3]					
obiloviny celkem	t	333 452	379 934	407 148	356 049
brambory celkem	t	59 676	52 926	57 455	55 142
řepka	t	10 454	19 440	38 730	22 481
Hektarové výnosy vybraných plodin[3]					
obiloviny celkem	t	3,47	4,08	4,13	3,48
brambory celkem	t	19,18	14,72	16,49	14,16
řepka	t	1,75	2,23	2,58	1,91
Hospodářská zvířata (k 1. 4. násled. roku)[4]					
skot celkem	kusy	91 776	79 035	49 316	48 995
prasata celkem	kusy	231 127	206 159	161 123	158 549
drůbež celkem	kusy	1 872 456	2 382 458	2 153 972	1 845 687
ovce celkem	kusy	14 230	8 888	3 768	6 121
Intenzita chovu skotu[5]	ks/100 ha	.	.	.	23,0
prasat[6]	ks/100 ha	.	.	.	96,4

[1] bez menších podniků, podle místa pracoviště, od r. 2002 podle sídla podniku
[2] evidovaná nezaměstnanost podle údajů úřadů práce
[3] do roku 2001 vč. "hobby aktivit" obyvatel
[4] do roku 1999 vč. "hobby aktivit" obyvatel; do roku 2001 k 1. 3.
[5] vztaženo k zemědělské půdě
[6] vztaženo k orné půdě
[7] včetně zemědělských podnikatelů

1-2. Long-term development of the region: 1993 - 2004
Continued

2001	2002	2003	2004	Unit	
					LABOUR [1]
				actual	*Average registered number*
229 387	189 615	185 243	185 509	*persons*	*of employees*
6 546	5 893	5 351	4 797		*Agriculture, forestry and fishing*
93 744	83 495	80 155	81 183		*Industry*
13 671	11 807	12 739	12 477		*Construction*
13 553	14 269	15 322	16 320	*CZK*	*Average monthly gross wage*
11 042	11 056	11 309	12 409		*Agriculture, forestry and fishing*
14 765	15 746	16 628	17 642		*Industry*
13 143	13 885	14 986	15 991		*Construction*
					Unemployment : 31 December [2]
67 720	74 135	76 499	73 493	*persons*	*Registered job applicants, total*
33 849	37 044	38 038	36 995		*Females*
3 295	2 581	2 745	2 948	*vacancies*	*Vacancies*
					Registered unemployment rate
15,83	17,13	17,94	16,93	*%*	*Previous methodology*
.	.	.	15,85	*%*	*New methodology*
					ORGANIZATIONAL STRUCTURE
145 010	156 185	163 393	163 874		*Registered entities: 31 December*
12 012	12 311	12 838	13 403		*Business companies and partnerships*
375	389	407	412		*Cooperatives*
74	72	66	66		*State-owned enterprises*
106 014	115 166	119 813	118 656		*Private entrepreneurs*
6 611	6 790	6 745 [7]	6 724		*Self-employed farmers*
					AGRICULTURE
170 772	150 073	145 729	152 524	*hectares*	*Area under crop, total: 31 May* [3]
100 333	96 237	88 118	107 110		*Cereals, total*
3 102	1 143	1 021	948		*Potatoes, total*
13 250	13 185	11 682	3 878		*Rape*
					Harvest [3]
406 863	417 670	370 619	608 443	*tonnes*	*Cereals, total*
46 336	22 446	16 961	21 073	*tonnes*	*Potatoes, total*
33 256	30 029	20 462	14 687	*tonnes*	*Rape*
					Yields of crops per hectare [3]
4,09	4,34	4,20	5,68	*tonnes*	*Cereals, total*
14,96	19,64	16,60	22,21	*tonnes*	*Potatoes, total*
2,56	2,28	1,75	3,79	*tonnes*	*Rape*
					Livestock:
					1 April of the following year [4]
47 795	45 462	44 453	39 652	*heads*	*Cattle, total*
141 396	128 693	144 221	116 604	*heads*	*Pigs, total*
1 827 879	1 728 353	2 041 441	1 530 870	*heads*	*Poultry, total*
6 355	7 404	8 421	10 379	*heads*	*Sheep, total*
22,4	21,3	20,3	18,4	*heads/100 ha*	*Cattle farming intensity* [5]
89,4	81,4	89,7	73,9	*heads/100 ha*	*Pigs farming intensity* [6]

[1] Excl. small enterprises: by workplace, by head office since 2002
[2] Registered unemployment as givenby employment offices
[3] Before 2002, incl. leisure activites of the population
[4] Before 2000, incl. leisure activites of the population, before 2002 1 Martch
[5] Relating to agricultural land
[6] Relating to arable land
[7] Incl. agricultural entrepreneurs

ZÁKLADNÍ CHARAKTERISTIKA

1-2. Dlouhodobý vývoj kraje v letech 1993 - 2004

2. pokračování

	Měřicí jednotka	1993	1995	1999	2000
PRŮMYSL [1]					
Počet podniků		.	.	163	160
Tržby za prodej vlastních výrobků a služeb průmyslové povahy	mil.Kč b. c.	.	.	154 768	176 257
STAVEBNICTVÍ [2]					
Počet podniků		.	141	225	207
Stavební práce podle dodavatelských smluv	mil.Kč b. c.	.	7 219	11 035	10 728
Bytová výstavba					
Zahájené byty		152	493	1 267	1 602
Rozestavěné byty (k 31. 12.)		3122	2 531	4 248	4 835
Dokončené byty		1 415	629	917	1 026
Modernizované byty		100	179	193	237
Stavební povolení					
Počet vydaných stavebních povolení		.	10 462	7 501	7 756
Předpokládaná hodnota staveb	mil.Kč b. c.	.	10 152	15 138	17 405
CESTOVNÍ RUCH [3]					
Ubytovací zařízení celkem		.	.	.	418
lůžka		.	.	.	21 790
Hosté v ubytovacích zařízeních	osoby	.	.	.	493 198
z toho cizinci		.	.	.	181 590
DOPRAVA					
Evidovaná vozidla (k 31. 12.)		.	.	410 662	405 186
osobní automobily		.	.	256 161	255 216
nákladní automobily		.	.	20 635	20 765
autobusy		.	.	1 528	1 436
ŠKOLSTVÍ					
Mateřské školy		504	484	430	424
děti	osoby	27 621	27 097	23 124	22 422
Základní školy		302	299	278	274
žáci celkem	osoby	86 118	81 624	87 342	86 431
Gymnázia		23	25	24	24
žáci denního studia	osoby	7 991	8 233	7 840	8 451
Střední odborné školy		.	84	73	73
žáci denního studia	osoby	.	.	13 017	15 792
Střední odborná učiliště		64	63	48	48
žáci denního studia	osoby	22 495	23 601	14 131	14 425
Vyšší odborné školy		x	.	9	9
žáci denního studia	osoby	x	.	1 501	1 080
Vysoké školy		1	1	1	1
studenti v prezenčním studiu (české státní občanství)	osoby	.	3 533	4 969	4 880
KULTURA					
Divadla		14	12	15	15
Stálá kina		123	67	61	62
Muzea (včetně poboček)		27	23	25	25
Veřejné knihovny (včetně poboček)		445	411	390	389

[1] průmyslové podniky se 100 a více zaměstnanci, sídlo v kraji

[2] stavební podniky s 20 a více zaměstnanci, sídlo v kraji

[3] hromadná ubytovací zařízení

1-2. Long-term development of the region: 1993 - 2004
Continued

2001	2002	2003	2004	Unit	
					INDUSTRY [1]
159	153	166	165		*Number of enterprises*
173 698	153 957	165 816	193 664	*CZK mil. current prices*	*Sales of own goods and services incidental to industry*
					CONSTRUCTION [2]
201	203	213	217		*Number of enterprises*
11 760	13 567	14 225	15 107	*CZK mil. current prices*	*Construction work of contractors and subcontractors*
					Housing construction
1 600	1 406	1 129	1 262		*Dwellings started*
5 434	5 986	5 900	6 301		*Dwellings under construction: 31 Dec*
979	852	1 226	888		*Dwellings completed*
259	289	342	380		*Dwelings modernised*
					Building permits
7 210	7 470	7 795	8 170		*Number of building permits issued*
19 821	15 868	13 572	14 420	*CZK mil. current prices*	*Estimated value of constructions*
					TOURISM [3]
422	429	424	402		*Accommodation establishments, total*
21 514	21 239	20 643	20 036		*Beds*
458 868	445 871	385 204	355 225	*persons*	*Guests in accommodation establishments*
181 164	173 441	156 028	148 441		*Foreigners*
					TRANSPORT
413 061	422 697	433 639	445 959		*Registered vehicles: 31 December*
261 241	267 779	277 718	287 136		*Passenger cars*
21 816	23 502	24 489	26 473		*Commercial vehicles*
1 421	1 634	1 621	1 216		*Buses and coaches*
					EDUCATION
414	407	326	323		*Nursery schools*
22 157	22 289	22 257	22 072	*persons*	*Children*
267	265	259	247		*Basic schools*
84 280	81 532	79 054	76 504	*persons*	*Pupils, total*
24	24	24	24		*Grammar schools*
8 477	8 977	8 972	8 884	*persons*	*Pupils, initial study*
73	74	73	73		*Secondary technical schools*
15 849	16 026	16 373	16 621	*persons*	*Pupils, initial study*
48	48	47	45		*Secondary vocational schools*
15 009	15 202	15 072	15 040	*persons*	*Pupils, initial study*
9	10	10	11		*Higher professional schools*
1 157	1 127	1 379	1 336	*persons*	*Pupils, initial study*
1	1	2	2		*Universities*
4 969	5 161	5 549	5 976	*persons*	*Students, full-time study (Czech citizens)*
					CULTURE
15	15	15	16		*Theatres*
62	63	62	62		*Cinemas*
25	28	41	52		*Museums (incl. branches)*
377	371	356	355		*Libraries (incl. branches)*

[1] *Industrial enterprises with 100+ employees, head office in the region*
[2] *Construction enterprises with 20 employees and more, head office in the region*
[3] *Collective accommodation establishments*

ZÁKLADNÍ CHARAKTERISTIKA

1-2. Dlouhodobý vývoj kraje v letech 1993 - 2004
dokončení

	Měřicí jednotka	1993	1995	1999	2000
ZDRAVOTNICTVÍ[1)]					
Lékaři celkem	přepočtené osoby	.	2 426	2 515	2 572
z toho v nestátních zařízeních		.	1 425	1 605	2 126
na 1 000 obyvatel		.	2,9	3,0	3,1
Obyvatelé na 1 lékaře	osoby	.	340	329	322
Nemocnice		.	.	19	19
lůžka		7 016	6 673	6 204	6 085
lékaři	přepočtené osoby	715	720	610	608
Odborné léčebné ústavy		.	14	9	9
lůžka		2167	1 730	1 311	1 307
z toho léčebny pro dlouhodobě nemocné		.	8	4	4
lůžka		.	630	347	343
Lékaři v ambulantní péči	přepočtené osoby	1 490	1 582	1 769	1 827
obyvatelé na 1 lékaře	osoby	554	522	467	453
Samostatné ordinace praktického lékaře					
pro dospělé		.	284	314	316
pro děti a dorost		.	166	158	158
stomatologa		.	370	372	375
Lékárny a výdejny		.	115	157	169
Místa v jeslích		.	766	333	325
Pracovní neschopnost					
Průměrný počet nemocensky pojištěných	osoby	394 409	355 663	321 469	309 700
Průměrná pracovní neschopnost	%	5,318	6,024	5,861	6,496
pro nemoc		4,759	5,534	5,340	5,940
pro pracovní úrazy		0,202	0,248	0,248	0,237
pro ostatní úrazy		0,357	0,242	0,273	0,319
SOCIÁLNÍ ZABEZPEČENÍ					
Počet zařízení sociální péče celkem		.	.	93	93
místa		.	.	8 051	8 166
Příjemci důchodů celkem	osoby	187 584	189 010	194 822	196 919
z toho starobních		.	98 230	97 797	99 813
Průměrný měsíční důchod celkem	Kč	2 720	3 695	5 774	6 159
starobní		.	3 855	5 963	6 337
KRIMINALITA, NEHODY, POŽÁRY					
Zjištěné trestné činy		40 281	35 114	35 078	32 114
na 1 000 obyvatel		48,8	42,5	42,4	38,8
Dopravní nehody		.	.	16 484	15 731
usmrcení	osoby	.	.	91	81
těžce zranění	osoby	.	.	502	466
lehce zranění	osoby	.	.	2 263	2 133
způsobené hmotné škody	mil.Kč	.	.	408	401
Požáry celkem		.	.	2 812	2 693

[1)] do roku 1999 pouze za resort zdravotnictví, bez detašovaných pracovišť

[2)] předběžné údaje

1-2. Long-term development of the region: 1993 - 2004

End of table

2001	2002	2003	2004	Unit	
					HEALTH [1]
2 588	2 623	2 681	2 715	f/t equiv. persons	*Physicians, total*
1 902	1 960	2 618	2 649		*In non-state establishments*
3,2	3,2	3,3	3,3		*Per 1 000 population*
317	312	306	302	persons	*Population per physician*
19	20	20	20		*Hospitals*
5 992	5 893	5 757	5 644		*Beds*
610	607	645	651	f/t equiv. persons	*Physicians*
11	13	13	12		*Specialized therapeutic institutions*
1 403	1 498	1 462	1 452		*Beds*
4	6	6	5		*Therapeutic institutions for long-term patients*
373	472	438	418		*Beds*
1 838	1 868	1 930	1 949	f/t equiv. persons	*Physicians in out-patient care establishments*
446	439	425	421	persons	*Population per physician*
					Independent surgeries of GPs
316	315	321	321		*For adults*
158	158	157	159		*For children and youth*
377	374	376	375		*Stomatologists*
180	189	194	185		*Pharmacies and dispensaries*
230	225	301	298		*Creches: capacity*
					Incapacity for work
306 346	295 831	291 603	288 969	persons	*Average number of sickness insured persons*
6,768	6,796	6,855	5,884	%	*Average incapacity for work*
6,206	6,212	6,288	5,334		*Due to disease*
0,235	0,239	0,230	0,230		*Due to industrial injury*
0,327	0,346	0,337	0,320		*Due to other injury*
					SOCIAL SECURITY
94	97	98	[2] 105		*Social care establishments, total*
8 169	8 217	8 273	[2] 8 560		*Beds*
198 250	198 493	200 253	203 710	persons	*Pension recipients, total*
100 589	99 563	100 583	102 964		*Old-age pensions*
6 667	6 671	6 891	7 057	CZK	*Average monthly level of pension, total*
6 849	6 861	7 085	7 262		*Old-age pension*
					CRIME, ACCIDENTS, FIRES
29 495	31 460	30 903	32 348		*Ascertained offences*
36,0	38,4	37,7	39,4		*Per 1 000 population*
13 697	13 702	14 056	14 533		*Traffic accidents, total*
89	107	101	110	persons	*Killed persons*
447	466	393	391	persons	*Severely injured*
2 042	2 144	2 064	2 203	persons	*Lightly injured*
468	487	556	600	CZK mil	*Property damage*
2 306	2 323	4 190	2 734		*Fires, total*

[1] *Only for the Ministry of Health of the CR to 1999, excluding detached units*

[2] *Preliminary*

1-3. Regionální makroekonomické ukazatele

Regional macroeconomic indicators

	2002	2003	2004	
Hrubá přidaná hodnota v základních cenách (mil. Kč)	143 030	155 285	168 667	*Gross value added at basic prices, CZK million*
Hrubý domácí produkt v tržních cenách (mil. Kč)	157 762	170 939	188 041	*Gross domestic product at market prices, CZK million*
Podíl kraje na HDP České republiky v % (ČR = 100)	6,5	6,7	6,8	*Share of the region in GDP of the CR, % (CR = 100)*
Hrubý domácí produkt				*Gross domestic product*
v mil. EURO	5 121	5 368	5 896	*EUR million*
v mil. PPS[1)]	9 543	10 043	10 962	*PPS million [1)]*
Vývoj HDP, stálé ceny 1995, min. rok = 100	102,1	106,8	105,5	*GDP, Constant prices 1995, y-o-y change*
Hrubý domácí produkt na 1 obyvatele				*Gross domestic product per capita*
v Kč	192 524	208 501	229 146	*CZK*
v EURO	6 250	6 547	7 185	*EUR*
v PPS[1)]	11 646	12 250	13 358	*PPS [1)]*
Hrubý domácí produkt na 1 obyvatele				*Gross domestic product per capita*
průměr ČR = 100	81,3	83,2	84,5	*Average CR = 100*
v PPS (EU 25 = 100)[2)]	55,0	57,3	59,9	*PPS (EU 25 = 100) [2)]*
Tvorba hrubého fixního kapitálu (THFK) v mil. Kč	39 914	43 821	46 381	*Gross Fixed Capital Formation (GFCF) in CZK million*
Podíl kraje na THFK (ČR = 100)	6,2	6,4	6,2	*Share of the region in GFCF of the CR, % (CR = 100)*
Tvorba hrubého fixního kapitálu na 1 obyvatele				*GFCF per capita*
v Kč	48 709	53 450	56 519	*CZK*
ČR = 100	77,2	79,5	77,6	*CZ = 100*
Disponibilní důchod domácností v mil. Kč	85 833	91 329	94 592	*Disposable Income of Households in CZK million*
Disponibilní důchod domácností na 1 obyvatele				*Disposable Income of Households per capita*
v Kč	104 745	111 397	115 269	*CZK*
ČR = 100	84,0	85,6	84,7	*CZ = 100*

[1)] PPS - jednotka pro měření kupní síly

[2)] EU 25 - průměr za členské země EU

[1)] PPS - Purchasing Power Standard

[2)] EU 25 - Member States of the EU

1-4. Struktura hrubé přidané hodnoty podle odvětví OKEČ
Structure of gross value added: by CZ-NACE

v % %

		2002	2003	2004	
Hrubá přidaná hodnota celkem		**100,0**	**100,0**	**100,0**	***Gross value added, total***
v tom:					
A	Zemědělství, myslivost, lesnictví	2,0	1,8	1,9	*Agriculture, hunting, forestry*
B	Rybolov	0,0	0,0	0,0	*Fishing*
C	Těžba nerostných surovin	5,7	4,9	4,8	*Mining and quarrying*
D	Zpracovatelský průmysl	26,1	26,5	28,5	*Manufacturing*
E	Výroba a rozvod elektřiny, plynu a vody	8,5	9,1	8,9	*Electricity, gas and water supply*
F	Stavebnictví	7,7	7,9	7,7	*Construction*
G	Obchod; opravy motorových vozidel a výrobků pro osobní potřebu a převážně pro domácnost	8,9	9,3	8,6	*Wholesale and retail trade, repair of motor vehicles, motorcycles and personal and household goods*
H	Ubytování a stravování	1,9	1,6	1,6	*Hotels and restaurants*
I	Doprava, skladování a spoje	10,8	11,1	10,9	*Transport, storage and communications*
J	Finanční zprostředkování	1,5	1,4	1,6	*Financial intermediation*
K	Činnosti v oblasti nemovitostí a pronájmu; podnikatelské činnosti	9,1	7,4	6,9	*Real estate, renting and business activities*
L	Veřejná správa, obrana; povinné sociální zabezpečení	6,3	7,0	6,8	*Public administration and defence; compulsory social security*
M	Vzdělávání	3,9	4,0	3,9	*Education*
N	Zdravotnictví a sociální péče; veterinární činnosti	4,2	4,3	4,2	*Health and social work*
O	Ostatní veřejné, sociální a osobní služby	3,4	3,6	3,4	*Other community, social and personal service activities*
P	Činnosti domácností	0,0	0,0	0,0	*Activities of households*
Q	Exteritoriální organizace a instituce	0,0	0,0	0,0	*Extra-teritorial organizations and bodies*

1-5. Hrubý domácí produkt podle krajů v roce 2004
Gross domestic product: by region, 2004

ČR, kraje *CR, regions*	Celkem v mil. Kč *Total (CZK million)*	na 1 obyvatele *Per capita* HDP celkem v Kč *GDP, total (CZK)*	HDP celkem v EURO *GDP, total (EUR)*	HDP celkem v PPS[1)] *GDP, total (PPS)* [1)]
Česká republika ***Czech Republic***	**2 767 717**	**271 161**	**8 503**	**15 808**
Hl. m. Praha	637 704	547 096	17 155	31 893
Středočeský	288 888	253 912	7 962	14 802
Jihočeský	150 970	241 389	7 569	14 072
Plzeňský	137 911	251 106	7 874	14 638
Karlovarský	65 798	216 639	6 793	12 629
Ústecký	188 041	229 146	7 185	13 358
Liberecký	94 451	220 991	6 930	12 883
Královéhradecký	133 767	244 549	7 668	14 256
Pardubický	116 639	230 880	7 240	13 459
Vysočina	121 318	234 530	7 354	13 672
Jihomoravský	285 855	254 684	7 986	14 847
Olomoucký	134 376	211 467	6 631	12 328
Zlínský	131 789	222 885	6 989	12 993
Moravskoslezský	280 210	222 638	6 981	12 979

[1)] PPS - jednotka pro měření kupní síly

[1)] *PPS - Purchasing Power Standard*

1-6. Tvorba hrubého fixního kapitálu (THFK) podle krajů v roce 2004
Gross fixed capital formation (GFCF): by region, 2004

ČR, kraje *CR, regions*	Celkem v mil. Kč *Total (CZK million)*	na 1 obyvatele *Per capita* THFK celkem v Kč *GFCF, total (CZK)*	THFK celkem v EURO *GFCF, total (EUR)*	THFK celkem v PPS[1)] *GFCF, total (PPS)* [1)]
Česká republika ***Czech Republic***	**743 807**	**72 873**	**2 285**	**4 248**
Hl. m. Praha	214 631	184 135	5 774	10 734
Středočeský	76 184	66 960	2 100	3 903
Jihočeský	45 337	72 491	2 273	4 226
Plzeňský	37 491	68 263	2 141	3 979
Karlovarský	20 544	67 642	2 121	3 943
Ústecký	46 381	56 519	1 772	3 295
Liberecký	28 586	66 885	2 097	3 899
Královéhradecký	28 303	51 743	1 622	3 016
Pardubický	21 601	42 758	1 341	2 493
Vysočina	27 083	52 356	1 642	3 052
Jihomoravský	78 668	70 090	2 198	4 086
Olomoucký	30 405	47 848	1 500	2 789
Zlínský	29 041	49 115	1 540	2 863
Moravskoslezský	59 552	47 316	1 484	2 758

[1)] PPS - jednotka pro měření kupní síly

[1)] PPS - Purchasing Power Standard

1-7. Disponibilní důchod domácností podle krajů v roce 2004
Disposable Income of Households, Net: by region, 2004

ČR, kraje *CR, regions*	Celkem v mil. Kč *Total (CZK million)*	na 1 obyvatele *Per capita* Disponibilní důchod celkem v Kč *Disposable Income, total (CZK)*	Disponibilní důchod celkem v EURO *Disposable Income, total (EUR)*	Disponibilní důchod celkem v PPS[1)] *Disposable Income, total (PPS* [1)] *)*
Česká republika ***Czech Republic***	**1 388 939**	**136 078**	**4 267**	**7 933**
Hl. m. Praha	241 614	207 284	6 500	12 084
Středočeský	155 801	136 938	4 294	7 983
Jihočeský	81 778	130 758	4 100	7 623
Plzeňský	72 771	132 500	4 155	7 724
Karlovarský	36 038	118 654	3 721	6 917
Ústecký	94 592	115 269	3 614	6 720
Liberecký	53 125	124 300	3 898	7 246
Královéhradecký	72 785	133 063	4 172	7 757
Pardubický	62 420	123 557	3 874	7 203
Vysočina	64 407	124 511	3 904	7 258
Jihomoravský	148 984	132 738	4 162	7 738
Olomoucký	77 108	121 344	3 805	7 074
Zlínský	74 904	126 679	3 972	7 385
Moravskoslezský	152 612	121 257	3 802	7 069

[1)] PPS - jednotka pro měření kupní síly

[1)] PPS - Purchasing Power Standard

1-8. Vybrané ukazatele za okres Děčín*)

*Selected indicators: District of Děčín *)*

	Měřicí jednotka	2002	2003	2004	*Unit*	
Rozloha[1)]	km²	909	909	909	*km²*	*Area [1)]*
Počet obcí[1)]		52	52	52		*Number of municipalities [1)]*
z toho měst		12	12	12		*Towns*
Počet částí obcí[1)]		191	192	192		*Number of municipality parts [1)]*
Počet obyvatel[1)]	osoby	133 631	133 734	133 778	*persons*	*Population [1)]*
ženy		68 007	68 036	67 998		*Females*
Obyvatelé ve věku[1)]						*Population, by age [1)]*
0 - 14	%	16,5	16,3	16,1	*%*	*0 - 14*
15 - 64	%	71,1	71,4	71,5	*%*	*15 - 64*
65 a více	%	12,3	12,3	12,4	*%*	*65+*
Průměrný věk obyvatel[1)]	roky	38,3	38,6	38,8	*years*	*Average age, total [1)]*
muži		36,8	37,0	37,3		*Males*
ženy		39,9	40,1	40,4		*Females*
Živě narození	osoby	1 356	1 401	1 338	*persons*	*Live births*
Zemřelí	osoby	1 487	1 475	1 406	*persons*	*Deaths*
Přistěhovalí	osoby	1 525	1 630	1 693	*persons*	*Immigrants*
Vystěhovalí	osoby	1 466	1 453	1 581	*persons*	*Emigrants*
Sňatky		779	723	810		*Marriages*
Rozvody		555	515	485		*Divorces*
Na 1 000 obyvatel						*Per 1 000 population*
přirozený přírůstek	‰	-1,0	-0,6	-0,5	*‰*	*Natural increase*
přírůstek stěhováním	‰	0,4	1,3	0,8	*‰*	*Net migration*
celkový přírůstek	‰	-0,5	0,8	0,3	*‰*	*Total increase*
Průměrný evidenční počet zaměstnanců celkem	fyz.osoby	30 599	29 133	28 978	*actual persons*	*Average registered number of employees*
Průměrná hrubá měsíční mzda zaměstnace	Kč	13 694	14 586	15 678	*CZK*	*Average monthly gross wage*
Uchazeči o zaměstnání[1)]	osoby	10 598	11 272	11 181	*persons*	*Registered job applicants [1)]*
Volná pracovní místa[1)]	místa	702	979	467	*vacanc.*	*Vacancies [1)]*
Míra registr. nezaměstnanosti[1)]	%	15,20	15,59	15,82	*%*	*Registered unemployment rate [1)]*
Počet registrovaných subjektů[1)]		25 934	27 073	26 895		*Registered entities, total [1)]*
z toho fyzické osoby		22 008	22 794	22 309		*Natural persons*
Zahájené byty		340	195	273		*Dwellings started*
Rozestavěné byty[1)]		1 329	1 273	1 377		*Dwellings under construction [1)]*
Dokončené byty		184	255	168		*Dwellings completed*
Děti v mateřských školách	osoby	3 695	3 671	3 631	*persons*	*Pupils at nursery schools*
Žáci základních škol	osoby	13 272	12 909	12 577	*persons*	*Pupils at basic schools*
Lékaři na 1 000 obyvatel	osoby	2,6	2,8	2,8	*persons*	*Physicians per 1 000 population*
Průměrná pracovní neschopnost	%	7,711	7,910	7,001	*%*	*Average incapacity for work*
Příjemci důchodů celkem	osoby	32 411	32 918	33 643	*persons*	*Pension recipients, total*
starobní		15 923	16 232	16 903		*Old-age pensions*
Průměrný měsíční důchod	Kč	6 465	6 680	6 856	*CZK*	*Average monthly level of pensions*
starobní		6 631	6 862	7 052		*Old-age pensions*
Zjištěné trestné činy		3 971	3 969	4 172		*Ascertained offences*
Dopravní nehody celkem		2 252	2 360	2 523		*Traffic accidents, total*
Požáry celkem		316	581	318		*Fires, total*

*) podrobné vysvětlivky uvádíme v příslušných kapitolách

1) stav k 31. 12.

*) *See relevant chapters for detailed explanatory notes*

1) *31 December*

1-9. Vybrané ukazatele za okres Chomutov*)

*Selected indicators: District of Chomutov *)*

	Měřicí jednotka	2002	2003	2004	*Unit*	
Rozloha[1)]	km²	935	935	935	*km²*	*Area [1)]*
Počet obcí[1)]		44	44	44		*Number of municipalities [1)]*
z toho měst		5	5	5		*Towns*
Počet částí obcí[1)]		172	172	173		*Number of municipality parts [1)]*
Počet obyvatel[1)]	osoby	124 744	124 856	125 104	*persons*	*Population [1)]*
ženy		63 394	63 487	63 615		*Females*
Obyvatelé ve věku[1)]						*Population, by age [1)]*
0 - 14	%	16,9	16,5	16,2	*%*	*0 - 14*
15 - 64	%	72,3	72,7	72,9	*%*	*15 - 64*
65 a více	%	10,7	10,8	10,9	*%*	*65+*
Průměrný věk obyvatel[1)]	roky	37,2	37,5	37,8	*years*	*Average age, total [1)]*
muži		35,9	36,1	36,4		*Males*
ženy		38,5	38,8	39,1		*Females*
Živě narození	osoby	1 280	1 262	1 281	*persons*	*Live births*
Zemřelí	osoby	1 278	1 322	1 304	*persons*	*Deaths*
Přistěhovalí	osoby	1 454	1 583	1 601	*persons*	*Immigrants*
Vystěhovalí	osoby	1 538	1 411	1 330	*persons*	*Emigrants*
Sňatky		661	525	646		*Marriages*
Rozvody		446	460	599		*Divorces*
Na 1 000 obyvatel						*Per 1 000 population*
přirozený přírůstek	‰	0,0	-0,5	-0,2	*‰*	*Natural increase*
přírůstek stěhováním	‰	-0,7	1,4	2,2	*‰*	*Net migration*
celkový přírůstek	‰	-0,7	0,9	2,0	*‰*	*Total increase*
Průměrný evidenční počet zaměstnanců celkem	fyz.osoby	28 987	27 086	27 229	*actual persons*	*Average registered number of employees*
Průměrná hrubá měsíční mzda zaměstnace	Kč	13 860	14 932	15 942	*CZK*	*Average monthly gross wage*
Uchazeči o zaměstnání[1)]	osoby	12 144	12 595	12 184	*persons*	*Registered job applicants [1)]*
Volná pracovní místa[1)]	místa	291	308	675	*vacanc.*	*Vacancies [1)]*
Míra registr. nezaměstnanosti[1)]	%	17,70	18,66	17,75	*%*	*Registered unemployment rate [1)]*
Počet registrovaných subjektů[1)]		21 925	22 867	22 801		*Registered entities, total [1)]*
z toho fyzické osoby		18 176	18 787	18 423		*Natural persons*
Zahájené byty		96	124	75		*Dwellings started*
Rozestavěné byty[1)]		656	575	536		*Dwellings under construction [1)]*
Dokončené byty		142	216	114		*Dwellings completed*
Děti v mateřských školách	osoby	3 849	3 790	3 692	*persons*	*Pupils at nursery schools*
Žáci základních škol	osoby	12 993	12 487	11 987	*persons*	*Pupils at basic schools*
Lékaři na 1 000 obyvatel	osoby	2,9	2,9	2,9	*persons*	*Physicians per 1 000 population*
Průměrná pracovní neschopnost	%	6,653	6,850	5,756	*%*	*Average incapacity for work*
Příjemci důchodů celkem	osoby	26 570	27 023	27 634	*persons*	*Pension recipients, total*
starobní		14 148	14 367	14 632		*Old-age pensions*
Průměrný měsíční důchod	Kč	6 768	6 990	7 147	*CZK*	*Average monthly level of pensions*
starobní		6 949	7 157	7 324		*Old-age pensions*
Zjištěné trestné činy		5 181	5 248	5 117		*Ascertained offences*
Dopravní nehody celkem		1 844	1 995	1 996		*Traffic accidents, total*
Požáry celkem		333	596	411		*Fires, total*

*) podrobné vysvětlivky uvádíme v příslušných kapitolách

1) stav k 31. 12.

*) *See relevant chapters for detailed explanatory notes*

1) *31 December*

1-10. Vybrané ukazatele za okres Litoměřice*)

*Selected indicators: District of Litoměřice *)*

	Měřicí jednotka	2002	2003	2004	*Unit*	
Rozloha[1)]	km²	1 032	1 032	1 032	*km²*	*Area [1)]*
Počet obcí[1)]		105	105	105		*Number of municipalities [1)]*
z toho měst		10	10	10		*Towns*
Počet částí obcí[1)]		265	265	265		*Number of municipality parts [1)]*
Počet obyvatel[1)]	osoby	114 497	114 953	115 252	*persons*	*Population [1)]*
ženy		58 081	58 269	58 379		*Females*
Obyvatelé ve věku[1)]						*Population, by age [1)]*
0 - 14	%	15,8	15,5	15,3	*%*	*0 - 14*
15 - 64	%	70,7	71,0	71,0	*%*	*15 - 64*
65 a více	%	13,5	13,5	13,6	*%*	*65+*
Průměrný věk obyvatel[1)]	roky	39,1	39,3	39,6	*years*	*Average age, total [1)]*
muži		37,6	37,8	38,0		*Males*
ženy		40,6	40,8	41,1		*Females*
Živě narození	osoby	1 059	1 092	1 183	*persons*	*Live births*
Zemřelí	osoby	1 287	1 312	1 282	*persons*	*Deaths*
Přistěhovalí	osoby	1 570	2 011	2 065	*persons*	*Immigrants*
Vystěhovalí	osoby	1 267	1 335	1 667	*persons*	*Emigrants*
Sňatky		599	639	616		*Marriages*
Rozvody		379	377	393		*Divorces*
Na 1 000 obyvatel						*Per 1 000 population*
přirozený přírůstek	‰	-2,0	-1,9	-0,9	*‰*	*Natural increase*
přírůstek stěhováním	‰	2,6	5,9	3,5	*‰*	*Net migration*
celkový přírůstek	‰	0,7	4,0	2,6	*‰*	*Total increase*
Průměrný evidenční počet zaměstnanců celkem	fyz.osoby	23 181	23 252	2 355	*actual persons*	*Average registered number of employees*
Průměrná hrubá měsíční mzda zaměstnace	Kč	13 117	14 481	15 334	*CZK*	*Average monthly gross wage*
Uchazeči o zaměstnání[1)]	osoby	7 705	7 875	7 780	*persons*	*Registered job applicants [1)]*
Volná pracovní místa[1)]	místa	323	82	162	*vacanc.*	*Vacancies [1)]*
Míra registr. nezaměstnanosti[1)]	%	13,18	14,38	13,82	*%*	*Registered unemployment rate [1)]*
Počet registrovaných subjektů[1)]		25 254	26 232	26 345		*Registered entities, total [1)]*
z toho fyzické osoby		21 885	22 505	22 434		*Natural persons*
Zahájené byty		300	309	282		*Dwellings started*
Rozestavěné byty[1)]		1 453	1 477	1 548		*Dwellings under construction [1)]*
Dokončené byty		142	281	226		*Dwellings completed*
Děti v mateřských školách	osoby	3 407	3 441	3 426	*persons*	*Pupils at nursery schools*
Žáci základních škol	osoby	11 216	10 597	10 605	*persons*	*Pupils at basic schools*
Lékaři na 1 000 obyvatel	osoby	3,4	3,4	3,5	*persons*	*Physicians per 1 000 population*
Průměrná pracovní neschopnost	%	6,356	6,319	5,487	*%*	*Average incapacity for work*
Příjemci důchodů celkem	osoby	29 655	29 883	30 473	*persons*	*Pension recipients, total*
starobní		13 993	14 107	14 443		*Old-age pensions*
Průměrný měsíční důchod	Kč	6 556	6 793	6 962	*CZK*	*Average monthly level of pensions*
starobní		6 713	6 957	7 146		*Old-age pensions*
Zjištěné trestné činy		4 148	4 307	3 988		*Ascertained offences*
Dopravní nehody celkem		1 988	2 028	2 082		*Traffic accidents, total*
Požáry celkem		261	493	349		*Fires, total*

*) podrobné vysvětlivky uvádíme v příslušných kapitolách

1) stav k 31. 12.

*) *See relevant chapters for detailed explanatory notes*

1) *31 December*

1-11. Vybrané ukazatele za okres Louny*)

*Selected indicators: District of Louny *)*

	Měřicí jednotka	2002	2003	2004	*Unit*	
Rozloha[1)]	km²	1 118	1 118	1 118	*km²*	*Area [1)]*
Počet obcí[1)]		70	70	70		*Number of municipalities [1)]*
z toho měst		4	4	4		*Towns*
Počet částí obcí[1)]		219	219	219		*Number of municipality parts [1)]*
Počet obyvatel[1)]	osoby	85 830	85 897	85 958	*persons*	*Population [1)]*
ženy		43 622	43 635	43 637		*Females*
Obyvatelé ve věku[1)]						*Population, by age [1)]*
0 - 14	%	16,5	16,2	15,9	*%*	*0 - 14*
15 - 64	%	70,7	71,1	71,3	*%*	*15 - 64*
65 a více	%	12,8	12,7	12,9	*%*	*65+*
Průměrný věk obyvatel[1)]	roky	38,3	38,5	38,8	*years*	*Average age, total [1)]*
muži		36,8	37,0	37,3		*Males*
ženy		39,8	40,0	40,2		*Females*
Živě narození	osoby	843	884	892	*persons*	*Live births*
Zemřelí	osoby	1 028	1 023	920	*persons*	*Deaths*
Přistěhovalí	osoby	1 376	1 457	1 388	*persons*	*Immigrants*
Vystěhovalí	osoby	1 205	1 251	1 299	*persons*	*Emigrants*
Sňatky		480	419	435		*Marriages*
Rozvody		381	278	282		*Divorces*
Na 1 000 obyvatel						*Per 1 000 population*
přirozený přírůstek	‰	-2,2	-1,6	-0,3	*‰*	*Natural increase*
přírůstek stěhováním	‰	2,0	2,4	1,0	*‰*	*Net migration*
celkový přírůstek	‰	-0,2	0,8	0,7	*‰*	*Total increase*
Průměrný evidenční počet zaměstnanců celkem	fyz.osoby	13 861	13 850	13 816	*actual persons*	*Average registered number of employees*
Průměrná hrubá měsíční mzda zaměstnace	Kč	12 862	13 838	14 865	*CZK*	*Average monthly gross wage*
Uchazeči o zaměstnání[1)]	osoby	8 050	8 091	7 681	*persons*	*Registered job applicants [1)]*
Volná pracovní místa[1)]	místa	324	377	218	*vacanc.*	*Vacancies [1)]*
Míra registr. nezaměstnanosti[1)]	%	18,58	18,89	16,04	*%*	*Registered unemployment rate [1)]*
Počet registrovaných subjektů[1)]		16 491	17 091	17 209		*Registered entities, total [1)]*
z toho fyzické osoby		14 194	14 611	14 609		*Natural persons*
Zahájené byty		132	110	144		*Dwellings started*
Rozestavěné byty[1)]		840	891	923		*Dwellings under construction [1)]*
Dokončené byty		118	59	118		*Dwellings completed*
Děti v mateřských školách	osoby	2 287	2 271	2 241	*persons*	*Pupils at nursery schools*
Žáci základních škol	osoby	8 481	8 180	7 895	*persons*	*Pupils at basic schools*
Lékaři na 1 000 obyvatel	osoby	2,7	2,7	2,8	*persons*	*Physicians per 1 000 population*
Průměrná pracovní neschopnost	%	6,602	7,027	6,252	*%*	*Average incapacity for work*
Příjemci důchodů celkem	osoby	20 737	20 774	21 185	*persons*	*Pension recipients, total*
starobní		10 455	10 448	10 681		*Old-age pensions*
Průměrný měsíční důchod	Kč	6 518	6 739	6 899	*CZK*	*Average monthly level of pensions*
starobní		6 621	6 836	7 008		*Old-age pensions*
Zjištěné trestné činy		2 566	2 353	2 590		*Ascertained offences*
Dopravní nehody celkem		1 352	1 397	1 514		*Traffic accidents, total*
Požáry celkem		223	352	269		*Fires, total*

*) podrobné vysvětlivky uvádíme v příslušných kapitolách

1) stav k 31. 12.

*) *See relevant chapters for detailed explanatory notes*

1) *31 December*

1-12. Vybrané ukazatele za okres Most*)

*Selected indicators: District of Most *)*

	Měřicí jednotka	2002	2003	2004	*Unit*	
Rozloha[1)]	km²	467	467	467	*km²*	*Area [1)]*
Počet obcí[1)]		26	26	26		*Number of municipalities [1)]*
z toho měst		4	4	4		*Towns*
Počet částí obcí[1)]		74	74	75		*Number of municipality parts [1)]*
Počet obyvatel[1)]	osoby	116 786	116 731	116 685	*persons*	*Population [1)]*
ženy		59 777	59 687	59 691		*Females*
Obyvatelé ve věku[1)]						*Population, by age [1)]*
0 - 14	%	16,5	16,1	15,8	*%*	*0 - 14*
15 - 64	%	71,7	72,1	72,2	*%*	*15 - 64*
65 a více	%	11,8	11,8	12,0	*%*	*65+*
Průměrný věk obyvatel[1)]	roky	38,1	38,3	38,5	*years*	*Average age, total [1)]*
muži		36,7	36,9	37,1		*Males*
ženy		39,5	39,7	40,0		*Females*
Živě narození	osoby	1 160	1 094	1 231	*persons*	*Live births*
Zemřelí	osoby	1 345	1 300	1 363	*persons*	*Deaths*
Přistěhovalí	osoby	1 443	1 595	1 415	*persons*	*Immigrants*
Vystěhovalí	osoby	1 472	1 444	1 329	*persons*	*Emigrants*
Sňatky		603	483	541		*Marriages*
Rozvody		427	496	504		*Divorces*
Na 1 000 obyvatel						*Per 1 000 population*
přirozený přírůstek	‰	-1,6	-1,8	-1,1	*‰*	*Natural increase*
přírůstek stěhováním	‰	0,2	1,3	0,7	*‰*	*Net migration*
celkový přírůstek	‰	-1,9	-0,5	-0,4	*‰*	*Total increase*
Průměrný evidenční počet zaměstnanců celkem	fyz.osoby	33 509	33 856	31 860	*actual persons*	*Average registered number of employees*
Průměrná hrubá měsíční mzda zaměstnace	Kč	15 883	16 616	17 745	*CZK*	*Average monthly gross wage*
Uchazeči o zaměstnání[1)]	osoby	14 401	14 938	14 749	*persons*	*Registered job applicants [1)]*
Volná pracovní místa[1)]	místa	250	276	278	*vacanc.*	*Vacancies [1)]*
Míra registr. nezaměstnanosti[1)]	%	21,71	23,51	23,99	*%*	*Registered unemployment rate [1)]*
Počet registrovaných subjektů[1)]		19 365	20 430	20 487		*Registered entities, total [1)]*
z toho fyzické osoby		16 216	16 949	16 861		*Natural persons*
Zahájené byty		225	161	149		*Dwellings started*
Rozestavěné byty[1)]		740	797	901		*Dwellings under construction [1)]*
Dokončené byty		62	104	44		*Dwellings completed*
Děti v mateřských školách	osoby	2 764	2 751	2 748	*persons*	*Pupils at nursery schools*
Žáci základních škol	osoby	11 800	11 349	10 871	*persons*	*Pupils at basic schools*
Lékaři na 1 000 obyvatel	osoby	3,1	3,2	3,2	*persons*	*Physicians per 1 000 population*
Průměrná pracovní neschopnost	%	6,044	6,150	5,063	*%*	*Average incapacity for work*
Příjemci důchodů celkem	osoby	27 653	27 689	27 898	*persons*	*Pension recipients, total*
starobní		14 684	14 761	14 991		*Old-age pensions*
Průměrný měsíční důchod	Kč	6 965	7 180	7 349	*CZK*	*Average monthly level of pensions*
starobní		7 210	7 416	7 576		*Old-age pensions*
Zjištěné trestné činy		4 437	4 205	4 969		*Ascertained offences*
Dopravní nehody celkem		1 339	1 335	1 486		*Traffic accidents, total*
Požáry celkem		449	781	507		*Fires, total*

*) podrobné vysvětlivky uvádíme v příslušných kapitolách

1) stav k 31. 12.

*) *See relevant chapters for detailed explanatory notes*

1) *31 December*

1-13. Vybrané ukazatele za okres Teplice*)

*Selected indicators: District of Teplice *)*

	Měřicí jednotka	2002	2003	2004	*Unit*	
Rozloha[1)]	km²	469	469	469	*km²*	*Area [1)]*
Počet obcí[1)]		34	34	34		*Number of municipalities [1)]*
z toho měst		8	8	8		*Towns*
Počet částí obcí[1)]		114	114	114		*Number of municipality parts [1)]*
Počet obyvatel[1)]	osoby	126 635	127 103	127 627	*persons*	*Population [1)]*
ženy		64 960	65 181	65 411		*Females*
Obyvatelé ve věku[1)]						*Population, by age [1)]*
0 - 14	%	16,1	16,0	15,9	*%*	*0 - 14*
15 - 64	%	71,4	71,7	71,6	*%*	*15 - 64*
65 a více	%	12,5	12,3	12,5	*%*	*65+*
Průměrný věk obyvatel[1)]	roky	38,7	38,8	39,0	*years*	*Average age, total [1)]*
muži		37,1	37,3	37,5		*Males*
ženy		40,2	40,3	40,4		*Females*
Živě narození	osoby	1 230	1 293	1 376	*persons*	*Live births*
Zemřelí	osoby	1 539	1 534	1 428	*persons*	*Deaths*
Přistěhovalí	osoby	2 197	2 259	2 020	*persons*	*Immigrants*
Vystěhovalí	osoby	1 383	1 550	1 444	*persons*	*Emigrants*
Sňatky		660	592	680		*Marriages*
Rozvody		513	533	550		*Divorces*
Na 1 000 obyvatel						*Per 1 000 population*
přirozený přírůstek	‰	-2,4	-1,9	-0,4	*‰*	*Natural increase*
přírůstek stěhováním	‰	6,4	5,6	4,5	*‰*	*Net migration*
celkový přírůstek	‰	4,0	3,7	4,1	*‰*	*Total increase*
Průměrný evidenční počet zaměstnanců celkem	fyz.osoby	26 862	26 351	26 536	*actual persons*	*Average registered number of employees*
Průměrná hrubá měsíční mzda zaměstnace	Kč	14 554	15 447	16 337	*CZK*	*Average monthly gross wage*
Uchazeči o zaměstnání[1)]	osoby	11 854	12 250	11 300	*persons*	*Registered job applicants [1)]*
Volná pracovní místa[1)]	místa	181	285	378	*vacanc.*	*Vacancies [1)]*
Míra registr. nezaměstnanosti[1)]	%	18,21	19,86	17,63	*%*	*Registered unemployment rate [1)]*
Počet registrovaných subjektů[1)]		22 985	24 310	24 483		*Registered entities, total [1)]*
z toho fyzické osoby		18 855	19 696	19 636		*Natural persons*
Zahájené byty		220	109	221		*Dwellings started*
Rozestavěné byty[1)]		736	631	726		*Dwellings under construction [1)]*
Dokončené byty		86	214	134		*Dwellings completed*
Děti v mateřských školách	osoby	3 251	3 190	3 131	*persons*	*Pupils at nursery schools*
Žáci základních škol	osoby	12 288	11 895	11 572	*persons*	*Pupils at basic schools*
Lékaři na 1 000 obyvatel	osoby	3,0	2,9	2,9	*persons*	*Physicians per 1 000 population*
Průměrná pracovní neschopnost	%	7,054	6,716	5,804	*%*	*Average incapacity for work*
Příjemci důchodů celkem	osoby	32 986	33 256	33 710	*persons*	*Pension recipients, total*
starobní		16 151	16 286	16 588		*Old-age pensions*
Průměrný měsíční důchod	Kč	6 706	6 905	7 067	*CZK*	*Average monthly level of pensions*
starobní		6 914	7 130	7 306		*Old-age pensions*
Zjištěné trestné činy		5 423	5 344	5 941		*Ascertained offences*
Dopravní nehody celkem		2 333	2 289	2 174		*Traffic accidents, total*
Požáry celkem		426	833	482		*Fires, total*

*) podrobné vysvětlivky uvádíme v příslušných kapitolách

[1)] stav k 31. 12.

*) *See relevant chapters for detailed explanatory notes*

[1)] *31 December*

1-14. Vybrané ukazatele za okres Ústí nad Labem*)

*Selected indicators: District of Ústí nad Labem *)*

	Měřicí jednotka	2002	2003	2004	*Unit*	
Rozloha[1)]	km²	404	405	404	*km²*	*Area [1)]*
Počet obcí[1)]		23	23	23		*Number of municipalities [1)]*
z toho měst		3	3	3		*Towns*
Počet částí obcí[1)]		102	102	102		*Number of municipality parts [1)]*
Počet obyvatel[1)]	osoby	117 589	117 594	117 729	*persons*	*Population [1)]*
ženy		60 549	60 554	60 571		*Females*
Obyvatelé ve věku[1)]						*Population, by age [1)]*
0 - 14	%	16,5	16,3	16,1	*%*	*0 - 14*
15 - 64	%	71,2	71,4	71,4	*%*	*15 - 64*
65 a více	%	12,2	12,3	12,4	*%*	*65+*
Průměrný věk obyvatel[1)]	roky	38,4	38,6	38,8	*years*	*Average age, total [1)]*
muži		36,8	37,0	37,2		*Males*
ženy		39,8	40,0	40,3		*Females*
Živě narození	osoby	1 258	1 318	1 300	*persons*	*Live births*
Zemřelí	osoby	1 325	1 294	1 223	*persons*	*Deaths*
Přistěhovalí	osoby	1 967	1 970	1 956	*persons*	*Immigrants*
Vystěhovalí	osoby	1 836	1 989	1 898	*persons*	*Emigrants*
Sňatky		665	615	670		*Marriages*
Rozvody		428	467	550		*Divorces*
Na 1 000 obyvatel						*Per 1 000 population*
přirozený přírůstek	‰	-0,6	0,2	0,7	*‰*	*Natural increase*
přírůstek stěhováním	‰	1,1	-0,2	0,5	*‰*	*Net migration*
celkový přírůstek	‰	0,5	0,0	1,1	*‰*	*Total increase*
Průměrný evidenční počet zaměstnanců celkem	fyz.osoby	30 466	32 691	33 483	*actual persons*	*Average registered number of employees*
Průměrná hrubá měsíční mzda zaměstnace	Kč	14 696	16 080	17 106	*CZK*	*Average monthly gross wage*
Uchazeči o zaměstnání[1)]	osoby	9 383	9 478	8 618	*persons*	*Registered job applicants [1)]*
Volná pracovní místa[1)]	místa	510	438	770	*vacanc.*	*Vacancies [1)]*
Míra registr. nezaměstnanosti[1)]	%	15,34	14,85	13,26	*%*	*Registered unemployment rate [1)]*
Počet registrovaných subjektů[1)]		24 231	25 390	25 654		*Registered entities, total [1)]*
z toho fyzické osoby		18 971	19 722	19 706		*Natural persons*
Zahájené byty		93	121	118		*Dwellings started*
Rozestavěné byty[1)]		232	256	290		*Dwellings under construction [1)]*
Dokončené byty		118	97	84		*Dwellings completed*
Děti v mateřských školách	osoby	3 036	3 143	3 203	*persons*	*Pupils at nursery schools*
Žáci základních škol	osoby	11 482	11 274	10 997	*persons*	*Pupils at basic schools*
Lékaři na 1 000 obyvatel	osoby	4,7	5,0	5,1	*persons*	*Physicians per 1 000 population*
Průměrná pracovní neschopnost	%	6,958	6,946	5,922	*%*	*Average incapacity for work*
Příjemci důchodů celkem	osoby	28 481	28 710	29 167	*persons*	*Pension recipients, total*
starobní		14 209	14 382	14 726		*Old-age pensions*
Průměrný měsíční důchod	Kč	6 717	6 954	7 128	*CZK*	*Average monthly level of pensions*
starobní		6 931	7 181	7 372		*Old-age pensions*
Zjištěné trestné činy		5 734	5 477	5 571		*Ascertained offences*
Dopravní nehody celkem		2 594	2 652	2 758		*Traffic accidents, total*
Požáry celkem		315	554	398		*Fires, total*

*) podrobné vysvětlivky uvádíme v příslušných kapitolách

1) stav k 31. 12.

*) *See relevant chapters for detailed explanatory notes*

1) *31 December*

2. ÚZEMÍ, PODNEBÍ A ŽIVOTNÍ PROSTŘEDÍ

ÚZEMÍ, PODNEBÍ

Úvodní tabulka poskytuje základní přehled o všech **krajích a okresech České republiky**. Údaje o rozloze krajů a okresů k 31. 12. 2004 byly převzaty z oficiálních dat Českého úřadu zeměměřičského a katastrálního v Praze.

Velikostní struktura obcí byla zpracována podle územně správního uspořádání k 31. 12. 2004.

Údaje o **podnebí** jsou reprezentovány základními meteorologickými daty, která byla naměřena na meteorologických stanicích sídlících na území kraje. Údaje z těchto stanic byly převzaty z Českého hydrometeorologického ústavu v Praze.

ŽIVOTNÍ PROSTŘEDÍ

Podle zákona ČNR č. 114/1992 Sb., o ochraně přírody a krajiny, je rozlišováno 6 kategorií zvláště **chráněných území**:

Velkoplošná chráněná území:

- národní parky - rozsáhlá území jedinečná v národním či mezinárodním měřítku, jejichž značnou část zaujímají přirozené nebo lidskou činností málo ovlivněné ekosystémy, v nichž rostliny, živočichové a neživá příroda mají mimořádný vědecký a výchovný význam
- chráněné krajinné oblasti - rozsáhlá území s harmonicky utvářenou krajinou, charakteristicky vyvinutým reliéfem, významným podílem přirozených ekosystémů lesních a trvalých travních porostů, s hojným zastoupením dřevin, popřípadě s dochovanými památkami historického osídlení

Maloplošná chráněná území:

- národní přírodní památky - přírodní útvar (i takový, který vedle přírody formoval svou činností člověk) menší rozlohy, naleziště nerostů či ohrožených druhů ve fragmentech ekosystémů s národním či mezinárodním významem ekologickým, vědeckým či estetickým
- národní přírodní rezervace - menší území mimořádných přírodních hodnot, kde jsou na přirozený reliéf s typickou geologickou stavbou vázány ekosystémy významné v národním či mezinárodním měřítku
- přírodní památky - obdobně jako národní přírodní památka, ale pouze s regionálním významem
- přírodní rezervace - menší území soustředěných přírodních hodnot se zastoupením ekosystémů typických a významných pro příslušnou geografickou oblast

Investice na ochranu životního prostředí – zahrnují výdaje na pořízení dlouhodobého hmotného majetku na ochranu životního prostředí a neinvestiční náklady, které se vztahují k aktivitám na ochranu životního prostředí (technologie, procesy, zařízení nebo jejich části).

Výdaje na pořízení dlouhodobého hmotného majetku (DHM) na ochranu životního prostředí zahrnují všechny výdaje na pořízení DHM, které vykazující jednotky vynaložily na pořízení DHM (koupí nebo vlastní činností), spolu s celkovou hodnotou DHM získaného formou bezúplatného nabytí, nebo převodu podle příslušných legislativních předpisů, nebo přeřazením z osobního užívání do podnikání.

Neinvestiční náklady na ochranu životního prostředí zahrnují mzdové náklady, platby nájemného, energie a ostatní materiál a platby za služby, u kterých je hlavním účelem prevence, snížení, úprava nebo eliminace znečišťujících látek a znečištění nebo jakékoliv další degradace životního prostředí a jsou výsledkem provozních aktivit podniku.

Ekologickými akcemi jsou:

- ochrana ovzduší a klimatu
- nakládání s odpadními vodami
- nakládání s odpady
- ochrana krajiny a biodiverzity
- ochrana a sanace půdy, podzemních a povrchových vod
- omezování hluku a vibrací (kromě ochrany pracovišť)
- ochrana proti záření
- výzkum a vývoj
- ostatní aktivity na ochranu životního prostředí

Emise je děj, při kterém jsou vnášeny cizorodé látky různého skupenství do ovzduší. Uvádějí se v kilogramech za hodinu nebo v tunách za rok.

Množství uvedených znečišťujících látek vypouštěných do ovzduší je evidováno v Registru emisí a zdrojů znečišťování ovzduší (REZZO), který je podle závislosti na druhu zdrojů a jejich tepelných výkonů členěn na:

- REZZO 1 (velké zdroje znečišťování) - zahrnují stacionární zařízení ke spalování paliv o tepelném výkonu 5 MW a vyšším a zařízení zvlášť závažných technologických procesů
- REZZO 2 (střední zdroje znečišťování) - zahrnují technologické objekty obsahující stacionární zařízení ke spalování paliv o tepelném výkonu od 0,2 do 5 MW a zařízení závažných technologických procesů, jakož i uhelné lomy a obdobné plochy s možností hoření, zapaření nebo úletu znečišťujících látek
- REZZO 3 (malé zdroje znečišťování) - zahrnují technologické objekty obsahující stacionární zařízení ke spalování paliv o tepelném výkonu nižším než 0,2 MW, zařízení technologických procesů nespadajících do kategorie velkých a středních zdrojů znečišťování, plochy, na kterých jsou prováděny práce, které mohou způsobovat znečišťování ovzduší, skládky paliv, surovin, produktů a odpadů a zachycených exhalátů a jiné stavby, zařízení a činnosti výrazně znečišťující ovzduší
- REZZO 4 (mobilní zdroje znečišťování) - zahrnují mobilní zařízení se spalovacími nebo jinými motory, která znečišťují ovzduší, zejména silniční a motorová vozidla, železniční kolejová vozidla, plavidla a letadla

Měrné emise jsou emise znečišťujících látek za určité časové období připadající na jednotku plochy území nebo na obyvatele.

Odpadem je každá movitá věc, které se osoba zbavuje nebo má úmysl nebo povinnost se jí zbavit a která přísluší do některé ze skupin odpadů uvedených v Příloze č.1 k zákonu č. 185/2001 Sb.

Nebezpečný odpad je odpad uvedený v Seznamu nebezpečných odpadů uvedeném v prováděcím právním předpisu a jakýkoliv jiný odpad vykazující jednu nebo více nebezpečných vlastností uvedených v příloze č. 2 k zákonu č. 185/2001 Sb.

Nakládáním s odpady se rozumí jejich shromažďování, soustřeďování, sběr, výkup, třídění, přeprava a doprava, skladování, úprava, využívání a odstraňování.

Způsoby nakládání jsou rozděleny do dvou skupin, které odpovídají rozdělení podle Evropské unie na:

- využívání odpadů - činnosti uvedené v Příloze č. 3 k zákonu č. 185/2001 Sb.
- odstraňování odpadů - činnosti uvedené v Příloze č. 4 k zákonu č. 185/2001 Sb

Podle převažující činnosti jsou šetřeny ekonomické subjekty s 20 a více zaměstnanci zařazené do oddílů OKEČ 01, 02, 10-36, 40-41, 45, 502, 505, 52, 55, 601-602, 61, 62, 642, 747, 7481, 851-852, 9211 a 93. U vybraných OKEČ 37 (zpracování druhotných surovin), 5155 (velkoobchod s chemickými výrobky) a 5157 (velkoobchod s odpadem a šrotem) jsou zahrnuty jednotky s 5 a více zaměstnanci, a u OKEČ 90 (nakládání s odpady) všechny jednotky bez ohledu na počet zaměstnanců.

Na území ČR je umístěno 257 profilů (míst měření) státní sítě sledování **jakosti vody v tocích**, na kterých se provádějí analýzy základních fyzikálně-chemických parametrů.

Tekoucí povrchové vody se podle jakosti zařazují do pěti tříd:

I - neznečištěná voda
II - mírně znečištěná voda
III - znečištěná voda
IV - silně znečištěná voda
V - velmi silně znečištěná voda

2. AREA, CLIMATE AND ENVIRONMENT

AREA AND CLIMATE

The opening table gives an overview of all regions and districts of the Czech Republic. Data on areas of regions and districts as at 31 December 2004 have been derived from the ***Czech Office for Surveying, Mapping and Cadastre*** *in Prague.*

The size structure of municipalities (by population) was processed following the territorial self-governing arrangement in force on 31 December 2004.

Data on ***climate*** *are shown in basic meteorological figures measured at meteorological stations located in the territory of the region. These data were taken over from the Czech Institute for Hydrometeorology in Prague.*

ENVIRONMENT

Act No. 114/1992 Coll., on Nature and Landscape Conservation distinguishes six categories of especially ***protected areas****:*

Large protected areas:

- *National parks - large areas unique on a national or international scale, whose major parts are occupied by ecosystems, either natural or affected little by human activity, where flora, fauna and inanimate nature are of extraordinary scientific and educational significance*
- *Protected landscape areas - large areas with harmoniously shaped landscape, characteristic relief, a significant proportion of natural ecosystems of forest and permanent grass stands, a sizeable proportion of tree species and as the case may be, preserved monuments of historical settlements*

Small protected areas:

- *National natural monuments – small-scale natural formations (including those formed by human activity), with deposits of minerals and habitats of endangered species in fragments of ecosystems of national or international environmental, scientific or aesthetic significance*
- *National nature reserves – small-scale areas of extraordinary natural value, whose natural relief with a typical geological structure is tied with ecosystems significant at national and international levels*
- *Natural monuments – the same criteria as for national natural monuments apply. The significance is regional only*
- *Natural reserves – small-scale areas of concentrated natural value with ecosystems typical of and significant for the given geographical area*

Environmental protection expenditures *include expenditures on the acquisition of fixed assets for environmental protection and environmental protection non-investment expenditures related to environmental protection activities (technologies, processes, equipment or parts thereof), where the main purpose is to collect, treat, monitor, control, reduce, prevent, or eliminate pollutants and pollution or any other degradation of the environment, resulting from the operating activity of enterprises.*

Expenditures on the acquisition of fixed assets for environmental protection are all expenditures on fixed assets acquired by reporting units through purchase, own activity, free transfer, transfer under respective legislation, or change from private use to business.

Environmental protection non-investment expenditures, which arise as a result of operating activities of the enterprise, include wage costs, payments for rent, energy and other materials and supplies and payments for services whose main purpose is the prevention, treatment or elimination of pollutants and pollution or any other degradation of the environment.

Environment pollution control projects include:

- *Air pollution control and climate protection*
- *Wastewater management*
- *Waste management*
- *Landscape and biodiversity protection*
- *Soil, groundwater and surface water protection and remediation*
- *Vibration and noise abatement (excl. workplace protection)*
- *Radiological protection*
- *Research and development*
- *Other environmental protection activities*

Emission *refers to a process of discharging xenobiotic substances of various states into the air. Emissions are given in terms of kilograms per hour or tonnes per year.*

The amounts of the given pollutants discharged into the air are listed in the Register of Emissions and Air Polluters (REZZO), which keeps records of the following types of polluters broken down by their thermal outputs:

- *REZZO 1 (big polluters): includes stationary fuel-burning systems 5 MW or more in thermal output, plus systems operated in especially important technological processes*
- *REZZO 2 (medium size polluters): includes technological systems incorporating stationery fuel-burning equipment whose thermal output ranges from 0.2 to 5 MW, equipment of important technological processes, and coal mines and similar areas, where burning, evaporating or escaping of pollutants is possible*
- *REZZO 3 (small polluters): includes local technological systems with stationary fuel-burning equipment whose thermal output is lower than 0.2 MW, production process equipment not falling into the category of big and medium-sized polluters, areas work done can pollute the air, storage sites of fuel, raw materials, products, waste and captured emitted pollutants, and other facilities and activities polluting the air to a large extent*
- *REZZO 4 (mobile polluters): mobile systems equipped with air-polluting combustion or other engines. This group includes especially road and rail motor vehicles, vessels and aircraft*

Specific emissions are emissions of pollutants per unit of time per unit of area or per capita.

***Waste** is any movable thing its owner disposes of or intends to dispose of, which classified to a group of wastes listed in Annex No. 1 to Act No. 185/2001 Coll.*

Hazardous waste is waste included in the List of Hazardous Waste given in the implementing regulation as well as any waste exhibiting one or more hazardous characteristics listed in Annex No. 2 to Act No. 185/2001 Coll.

Waste management refers to gathering, concentration, collection, purchase, sorting, transport, storing, treatment, use and disposal of waste.

The ways of waste management are divided into two groups, in compliance with the division according to the EU. They are:

- *waste recovery - activities shown in Annex No. 3 to Act. No. 185/2001 Coll.*
- *waste disposal - activities shown in Annex No. 4 to Act. No. 185/2001 Coll.*

The enterprises covered by the survey employed 20 and more people and their principal activity classified them to CZ-NACE divisions/groups coded 01, 02, 10-36, 40-41, 45, 502, 505, 52, 55, 601-602, 61, 62, 642, 747, 7481, 851-852, 9211, and 93. Furthermore, units with 5 and more employees classified to CZ-NACE 37 (Recycling), 5155 (Wholesale of chemical products) and 5157 (Wholesale of waste and scrap) and units classified to CZ-NACE 90 (Sewage and refuse disposal, sanitation and similar activities), with no limit on the number of employees, were also included in the survey.

*A total of 257 profiles of the state **water quality monitoring** network are located within the territory of the Czech Republic along important water courses.*

Pollution degree classification:

I - very clean water

II - clean water

II - polluted water

IV - heavily polluted water

V - very heavily polluted water

2-1. Rozloha území ČR, počet obyvatel, hustota obyvatelstva na 1 km² a počet obcí k 31. 12. 2004

Area of the Czech Republic, population, density of population and municipalities: 31 December 2004

ČR, kraje, okresy *CR,regions, districts*	Rozloha km² [1)] *Area km² [1)]*	Počet obyvatel *Population*	v tom muži *Males*	v tom ženy *Females*	Průměrný věk *Average age*	Hustota obyvatelstva na 1 km² *Density of population per km²*	Počet obcí *Number of municipalities*
Česká republika ***Czech Republic***	**78 866**	**10 220 577**	**4 980 913**	**5 239 664**	**39,8**	**130**	**6 249**
Hlavní město Praha	**496**	**1 170 571**	**559 108**	**611 463**	**41,7**	**2 360**	**1**
Středočeský kraj	**11 013**	**1 144 071**	**559 921**	**584 150**	**39,8**	**104**	**1 146**
Benešov	1 523	93 301	45 960	47 341	40,0	61	115
Beroun	662	77 534	38 132	39 402	40,0	117	85
Kladno	691	150 209	73 041	77 168	40,0	217	100
Kolín	846	96 000	46 864	49 136	40,5	113	100
Kutná Hora	917	73 295	36 090	37 205	40,4	80	88
Mělník	712	95 470	46 632	48 838	39,4	134	70
Mladá Boleslav	1 058	115 198	56 576	58 622	39,6	109	123
Nymburk	876	86 219	41 918	44 301	40,0	98	90
Praha-východ	584	103 397	50 410	52 987	39,5	177	91
Praha-západ	586	92 049	45 088	46 961	39,2	157	80
Příbram	1 628	107 048	52 495	54 553	39,7	66	120
Rakovník	930	54 351	26 715	27 636	40,0	58	84
Jihočeský	**10 057**	**625 712**	**307 247**	**318 465**	**39,5**	**62**	**623**
České Budějovice	1 626	179 369	87 656	91 713	39,6	110	107
Český Krumlov	1 615	60 144	30 003	30 141	37,8	37	46
Jindřichův Hradec	1 944	92 658	45 424	47 234	39,5	48	106
Písek	1 138	70 353	34 401	35 952	40,5	62	76
Prachatice	1 375	51 528	25 660	25 868	38,4	37	65
Strakonice	1 032	69 406	33 969	35 437	40,0	67	112
Tábor	1 327	102 254	50 134	52 120	40,2	77	111
Plzeňský kraj	**7 561**	**549 618**	**269 155**	**280 463**	**40,2**	**73**	**501**
Domažlice	1 140	58 968	29 095	29 873	39,4	52	86
Klatovy	1 939	87 545	43 015	44 530	40,2	45	95
Plzeň-město	138	162 627	78 083	84 544	41,5	1 178	1
Plzeň-jih	1 076	68 939	34 223	34 716	40,3	64	99
Plzeň-sever	1 314	74 428	36 728	37 700	39,4	57	101
Rokycany	575	45 707	22 481	23 226	40,7	79	68
Tachov	1 379	51 404	25 530	25 874	37,8	37	51
Karlovarský kraj	**3 315**	**304 588**	**149 039**	**155 549**	**38,8**	**92**	**132**
Cheb	933	89 838	43 766	46 072	38,8	96	39
Karlovy Vary	1 628	121 430	59 106	62 324	39,7	75	55
Sokolov	754	93 320	46 167	47 153	37,7	124	38
Ústecký kraj	**5 334**	**822 133**	**402 831**	**419 302**	**38,8**	**154**	**354**
Děčín	909	133 778	65 780	67 998	38,8	147	52
Chomutov	935	125 104	61 489	63 615	37,8	134	44
Litoměřice	1 032	115 252	56 873	58 379	39,6	112	105
Louny	1 118	85 958	42 321	43 637	38,8	77	70
Most	467	116 685	56 994	59 691	38,5	250	26
Teplice	469	127 627	62 216	65 411	39,0	272	34
Ústí nad Labem	404	117 729	57 158	60 571	38,8	291	23

[1)] pramen: Český úřad zeměměřický a katastrální

[1)] Source: Czech Office for Surveying, Mapping and Cadastre

2-1. Rozloha území ČR, počet obyvatel, hustota obyvatelstva na 1 km² a počet obcí k 31. 12. 2004

Area of the Czech Republic, population, density of population and municipalities: 31 December 2004

dokončení *End of table*

ČR, kraje, okresy *CR,regions, districts*	Rozloha km² [1] *Area km² [1]*	Počet obyvatel *Population*	v tom muži *Males*	v tom ženy *Females*	Průměrný věk *Average age*	Hustota obyvatelstva na 1 km² *Density of population per km²*	Počet obcí *Number of municipalities*
Liberecký kraj	**3 163**	**427 563**	**208 264**	**219 299**	**39,2**	**135**	**216**
Česká Lípa	1 137	106 324	52 335	53 989	37,6	94	60
Jablonec nad Nisou	402	87 934	42 579	45 355	39,6	219	34
Liberec	925	158 535	76 656	81 879	39,6	171	57
Semily	699	74 770	36 694	38 076	40,0	107	65
Královéhradecký kraj	**4 758**	**547 296**	**266 518**	**280 778**	**40,1**	**115**	**448**
Hradec Králové	875	159 293	76 887	82 406	40,8	182	101
Jičín	887	77 031	37 742	39 289	40,3	87	111
Náchod	851	112 219	54 689	57 530	39,8	132	78
Rychnov nad Kněžnou	998	78 987	38 646	40 341	39,4	79	83
Trutnov	1 147	119 766	58 554	61 212	39,7	104	75
Pardubický kraj	**4 519**	**505 285**	**247 431**	**257 854**	**39,6**	**112**	**452**
Chrudim	1 030	104 602	51 440	53 162	39,7	102	113
Pardubice	889	159 981	77 576	82 405	39,5	180	115
Svitavy	1 335	101 940	50 209	51 731	40,6	76	113
Ústí nad Orlicí	1 265	138 762	68 206	70 556	38,9	110	111
Vysočina	**6 926**	**517 153**	**255 590**	**261 563**	**39,3**	**75**	**729**
Havlíčkův Brod	1 265	94 777	46 898	47 879	39,7	75	120
Jihlava	1 180	108 292	53 328	54 964	39,4	92	121
Pelhřimov	1 290	72 277	35 732	36 545	40,2	56	120
Třebíč	1 519	116 840	57 591	59 249	38,9	77	173
Žďár nad Sázavou	1 672	124 967	62 041	62 926	38,5	75	195
Jihomoravský kraj	**7 066**	**1 123 201**	**544 878**	**578 323**	**40,0**	**159**	**647**
Blansko	942	107 592	52 694	54 898	39,7	114	130
Brno-město	230	367 729	174 520	193 209	41,4	1 599	1
Brno-venkov	1 108	165 692	81 404	84 288	39,7	150	137
Břeclav	1 174	123 132	60 136	62 996	39,1	105	69
Hodonín	1 086	157 750	77 252	80 498	39,3	145	81
Vyškov	889	87 088	42 747	44 341	39,4	98	81
Znojmo	1 637	114 218	56 125	58 093	38,9	70	148
Olomoucký kraj	**5 160**	**635 126**	**308 925**	**326 201**	**39,6**	**123**	**394**
Jeseník	719	42 014	20 765	21 249	38,7	58	24
Olomouc	1 510	224 296	108 305	115 991	39,6	149	92
Prostějov	770	109 367	53 021	56 346	40,0	142	96
Přerov	845	134 181	65 277	68 904	39,6	159	104
Šumperk	1 316	125 268	61 557	63 711	39,3	95	78
Zlínský kraj	**3 963**	**590 706**	**287 675**	**303 031**	**39,6**	**149**	**304**
Kroměříž	799	107 908	52 469	55 439	39,7	135	80
Uherské Hradiště	991	143 729	70 141	73 588	39,6	145	78
Vsetín	1 143	146 001	71 459	74 542	39,1	128	59
Zlín	1 030	193 068	93 606	99 462	39,9	187	87
Moravskoslezský kraj	**5 535**	**1 257 554**	**614 331**	**643 223**	**39,1**	**227**	**302**
Bruntál	1 657	103 678	51 054	52 624	38,2	63	71
Frýdek-Místek	1 273	226 998	111 132	115 866	39,2	178	77
Karviná	347	275 834	135 975	139 859	39,1	795	16
Nový Jičín	918	159 212	78 011	81 201	38,5	173	57
Opava	1 126	180 430	88 100	92 330	39,1	160	80
Ostrava - město	214	311 402	150 059	161 343	39,5	1 455	1

[1] pramen: Český úřad zeměměřický a katastrální

[1] *Source: Czech Office for Surveying, Mapping and Cadastre*

2-2. Bilance půdy (stav k 31. 12.)
Land use: 31 December

Pramen: Český úřad zeměměřický a katastrální — *Source:Czech Office for Surveying, Mapping and Cadastre*

v ha — *Hectares*

	2002	2003	2004	
Celková výměra	**533 503**	**533 494**	**533 489**	***Total land area***
Zemědělská půda	**278 174**	**278 014**	**277 616**	***Agricultural land***
v tom:				
orná půda	187 088	186 800	186 099	*Arable land*
zahrady	8 698	8 724	8 754	*Gardens*
ovocné sady	6 434	6 348	6 242	*Orchards*
trvalé travní porosty	69 079	69 303	69 681	*Permanent grassland*
chmelnice	6 502	6 466	6 453	*Hop-gardens*
vinice	373	373	387	*Vineyards*
Nezemědělská půda	**255 329**	**255 480**	**255 872**	***Non-agricultural land***
v tom:				
lesní plochy	158 953	158 958	159 030	*Woodland*
vodní plochy	9 931	9 931	9 925	*Water surface areas*
zastavěné plochy a nádvoří	9 484	9 488	9 232	*Built-up areas*
ostatní plochy	76 961	77 103	77 686	*Other areas*

2-3. Bilance půdy podle okresů k 31. 12. 2004
Land use: by district, 31 December 2004

Pramen: Český úřad zeměměřický a katastrální — *Source: Czech Office for Surveying, Mapping and Cadastre*

v ha — *Hectares*

Kraj, okresy / *Region, districts*	Zemědělská půda / *Agricultural land*	z toho: orná půda / *Arable land*	z toho: zahrady, ovocné sady / *Gardens, orchards*	z toho: trvalé travní porosty / *Permanent grassland*	Nezemědělská půda / *Non-agricultural land*	v tom: lesní pozemky / *Forest land*	v tom: vodní plochy / *Water body areas*	v tom: zastavěné plochy / *Built up areas*	v tom: ostatní / *Other areas*
Ústecký kraj	**277 616**	**186 099**	**14 996**	**69 681**	**255 872**	**159 030**	**9 925**	**9 232**	**77 686**
Děčín	36 421	11 640	2 725	22 056	54 464	44 797	1 028	1 496	7 144
Chomutov	39 246	23 802	1 733	13 673	54 288	34 429	3 150	1 156	15 553
Litoměřice	73 752	60 293	4 670	7 030	29 460	16 831	1 838	2 009	8 781
Louny	80 253	67 294	2 394	5 625	31 522	17 514	1 440	1 803	10 765
Most	13 550	9 462	977	3 008	33 165	15 486	984	829	15 866
Teplice	15 972	8 303	1 336	6 333	30 952	17 291	761	1 036	11 863
Ústí nad Labem	18 422	5 305	1 161	11 956	22 023	12 682	724	903	7 714

2-4. Bilance půdy podle krajů k 31. 12. 2004
Land use: by region, 31 December 2004

Pramen: Český úřad zeměměřický a katastrální
Source: Czech Office for Surveying, Mapping and Cadastre

v ha
Hectares

ČR, kraje CZ, regions	Zemědělská půda *Agricultural land*	z toho orná půda *Arable land*	zahrady, ovocné sady *Gardens, orchards*	trvalé travní porosty *Permanent grassland*	Nezemědělská půda *Non-agricultural land*	v tom lesní pozemky *Forest land*	vodní plochy *Water body areas*	zastavěné plochy *Built up areas*	ostatní *Other areas*
Česká republika ***Czech Republic***	**4 264 573**	**3 054 654**	**208 848**	**971 748**	**3 622 265**	**2 645 737**	**160 501**	**130 307**	**685 720**
Hl. m. Praha	20 985	15 430	4 676	868	28 623	4 920	1 079	4 871	17 753
Středočeský	667 629	555 543	37 744	70 549	433 835	305 032	20 705	20 908	87 190
Jihočeský	494 968	319 788	14 556	160 624	510 763	375 768	43 550	10 514	80 931
Plzeňský	383 388	264 102	13 243	106 008	372 718	298 370	11 506	9 734	53 109
Karlovarský	124 590	56 821	3 626	64 143	206 862	143 298	7 065	3 263	53 237
Ústecký	277 616	186 099	14 996	69 681	255 872	159 030	9 925	9 232	77 686
Liberecký	140 682	69 374	8 918	62 345	175 618	139 890	4 787	5 037	25 904
Královéhradecký	279 811	193 636	15 918	70 256	196 013	147 070	7 211	9 292	32 440
Pardubický	273 813	200 890	13 196	59 727	178 047	132 883	6 170	7 169	31 825
Vysočina	419 560	324 596	11 145	83 816	272 995	210 655	11 616	8 548	42 176
Jihomoravský	425 323	355 609	24 860	28 307	281 351	196 276	14 930	13 963	56 182
Olomoucký	276 081	208 298	14 902	51 804	239 811	179 176	5 645	8 167	46 823
Zlínský	195 685	126 082	12 749	55 883	200 692	157 112	4 969	7 217	31 393
Moravskoslezský	284 442	178 386	18 319	87 737	269 064	196 257	11 343	12 392	49 071

2-5. Velikostní skupiny obcí podle okresů k 31. 12. 2004
Size groups of municipalities: by district, 31 December 2004

Kraj, okresy *Region, districts*	Počet obcí celkem *Number of municipalities, total*	v tom s počtem obyvatel *By population*						
		do 199 *Under 200*	200 - 499	500 - 999	1 000 - - 4 999	5 000 - - 19 999	20 000 - - 49 999	50 000 a více *50 000 and over*
Ústecký kraj	**354**	**63**	**127**	**75**	**64**	**17**	**3**	**5**
Děčín	52	6	19	10	11	5	-	1
Chomutov	44	11	14	8	7	2	1	1
Litoměřice	105	21	47	17	16	3	1	-
Louny	70	13	27	18	9	3	-	-
Most	26	6	10	2	6	-	1	1
Teplice	34	4	5	12	8	4	-	1
Ústí nad Labem	23	2	5	8	7	-	-	1

dokončení *End of table*

Kraj, okresy *Region, districts*	Obyvatelstvo celkem *Population, total*	v tom v obcích s počtem obyvatel *In municipalities with population*						
		do 199 *Under 200*	200 - 499	500 - 999	1 000 - - 4 999	5 000 - - 19 999	20 000 - - 49 999	50 000 a více *50 000 and over*
Ústecký kraj	**822 133**	**8 469**	**42 296**	**51 674**	**132 823**	**199 389**	**72 619**	**314 863**
Děčín	133 778	959	6 765	6 747	23 975	43 512	-	51 820
Chomutov	125 104	1 517	3 764	5 001	10 053	33 390	21 203	50 176
Litoměřice	115 252	2 748	15 950	11 586	29 123	31 456	24 389	-
Louny	85 958	1 563	9 263	12 258	18 136	44 738	-	-
Most	116 685	762	3 368	1 275	16 438	-	27 027	67 815
Teplice	127 627	612	1 635	9 452	18 442	46 293	-	51 193
Ústí nad Labem	117 729	308	1 551	5 355	16 656	-	-	93 859

2-6. Velikostní skupiny obcí podle krajů k 31. 12. 2004
Size groups of municipalities: by region, 31 December 2004

ČR, kraje *CZ, regions*	Počet obcí celkem *Number of municipalities, total*	v tom s počtem obyvatel *By population*						
		do 199 *Under 200*	200 - 499	500 - 999	1 000 - - 4 999	5 000 - - 19 999	20 000 - - 49 999	50 000 a více *50 000 and over*
Česká republika ***Czech Republic***	**6 249**	**1 634**	**2 012**	**1 293**	**1 042**	**205**	**42**	**21**
Hl. m. Praha	1	-	-	-	-	-	-	1
Středočeský	1 146	290	414	254	154	29	4	1
Jihočeský	623	243	204	80	76	15	4	1
Plzeňský	501	196	145	73	73	12	1	1
Karlovarský	132	20	39	30	30	10	2	1
Ústecký	354	63	127	75	64	17	3	5
Liberecký	216	38	62	58	43	12	2	1
Královéhradecký	448	123	162	88	53	19	2	1
Pardubický	452	118	171	89	57	15	1	1
Vysočina	729	354	216	92	49	14	4	-
Jihomoravský	647	107	193	178	146	17	5	1
Olomoucký	394	51	129	98	103	9	3	1
Zlínský	304	17	88	99	80	15	4	1
Moravskoslezský	302	14	62	79	114	21	7	5

dokončení *End of table*

ČR, kraje CZ, regions	Obyvatelstvo celkem *Population, total*	v tom v obcích s počtem obyvatel *In municipalities with population*						
		do 199 *Under 200*	200 - 499	500 - 999	1 000 - - 4 999	5 000 - - 19 999	20 000 - - 49 999	50 000 a více *50 000 and over*
Česká republika ***Czech Republic***	**10 220 577**	**200 588**	**653 740**	**901 546**	**2 056 118**	**1 887 953**	**1 250 309**	**3 270 323**
Hl. m. Praha	1 170 571	-	-	-	-	-	-	1 170 571
Středočeský	1 144 071	35 788	135 743	175 173	298 071	301 224	128 717	69 355
Jihočeský	625 712	26 658	64 093	54 828	153 121	120 563	111 827	94 622
Plzeňský	549 618	22 793	46 100	50 894	147 664	96 647	22 893	162 627
Karlovarský	304 588	2 758	13 312	19 629	63 327	95 839	58 186	51 537
Ústecký	822 133	8 469	42 296	51 674	132 823	199 389	72 619	314 863
Liberecký	427 563	4 996	19 594	39 973	88 983	93 270	83 347	97 400
Královéhradecký	547 296	16 268	52 067	58 891	102 900	170 040	52 436	94 694
Pardubický	505 285	15 499	54 354	63 834	106 493	153 426	23 498	88 181
Vysočina	517 153	41 579	65 336	64 338	92 718	116 330	136 852	-
Jihomoravský	1 123 201	14 116	65 715	128 038	287 598	130 273	129 732	367 729
Olomoucký	635 126	7 235	43 930	66 044	187 295	107 292	122 578	100 752
Zlínský	590 706	2 370	30 193	71 502	160 992	135 969	111 081	78 599
Moravskoslezský	1 257 554	2 059	21 007	56 728	234 133	167 691	196 543	579 393

2-7. Klimatické hodnoty naměřené v meteorologických stanicích na území kraje
Climatic data measured by meteorological stations in the region

Pramen: Český hydrometeorologický ústav v Praze — *Source: Czech Institute for Hydrometeorology, Prague*

Stanice (nadmořská výška) *Station (altitude)*	Měsíc / *Month* 1.	2.	3.	4.	5.	6.	7.	8.	9.	10.	11.	12.	Rok celkem *Total year*
	Průměrná teplota vzduchu (°C) / *Average temperature of air (°C)*												
Doksany (158 m n.m.)													
2002	0,4	4,2	4,8	8,8	16,1	18,1	19,8	20,5	13,8	8,7	5,1	-1,4	9,9
2003	-0,7	-2,5	5,1	9,4	16,4	20,7	19,5	21,5	14,5	6,3	5,2	0,4	9,7
2004	-2,9	3,4	4,6	11,0	13,3	17,4	19,2	20,2	14,7	9,6	5,0	1,1	9,7
Milešovka (837 m n.m.)													
2002	-1,4	1,1	2,1	5,0	12,5	15,0	15,8	16,7	9,5	3,8	1,8	-5,3	6,4
2003	-4,5	-4,9	2,5	5,2	12,4	17,1	16,2	18,7	12,1	2,2	2,7	-2,2	6,5
2004	-5,3	-1,5	0,7	6,8	8,6	13,1	14,7	16,3	11,3	7,1	0,9	-2,2	5,9
	Úhrn srážek (mm) / *Total precipitation (mm)*												
Doksany (158 m n.m.)													
2002	14,7	38,4	12,3	29,6	51,8	86,8	104,2	105,7	39,8	49,1	72,6	49,9	654,9
2003	17,1	4,7	3,5	14,5	48,8	40,7	79,6	7,1	20,7	13,2	5,4	18,4	273,7
2004	61,2	17,6	7,5	10,0	39,7	47,7	43,9	55,1	24,1	22,6	42,0	14,7	386,1
Milešovka (837 m n.m.)													
2002	18,4	46,8	18,9	35,4	37,1	85,3	68,5	124,8	36,3	60,8	99,6	51,3	683,2
2003	24,4	13,1	8,0	22,9	45,2	39,1	95,9	6,5	20,5	28,1	8,3	18,0	330,0
2004	64,9	22,3	19,4	14,7	73,1	49,2	69,2	41,7	26,4	35,4	64,1	27,3	507,7
	Trvání slunečního svitu (h) / *Duration of sunshine (h)*												
Doksany (158 m n.m.)													
2002	60,1	85,3	118,5	176,4	227,8	268,3	225,1	229,2	152,0	74,5	23,7	29,5	1 670,4
2003	46,3	128,2	171,7	234,1	260,1	344,6	250,7	330,6	201,9	104,2	74,9	56,4	2 203,7
2004	42,7	62,1	131,2	204,6	182,0	200,0	238,6	238,1	204,6	119,5	50,9	29,3	1 703,6
Milešovka (837 m n.m.)													
2002	96,0	90,3	129,0	170,8	207,6	244,9	217,0	235,7	168,7	77,5	34,6	35,1	1 707,2
2003	35,3	144,4	173,2	228,4	236,7	320,0	231,5	321,5	210,1	110,7	77,8	69,8	2 159,4
2004	49,0	52,2	128,9	212,6	165,0	179,9	224,1	225,5	207,5	122,1	43,0	55,7	1 665,5

Klimatické hodnoty naměřené v roce 2004
Climatic data measured in 2004

v meteorologické stanici Doksany
by Doksany meteorological station

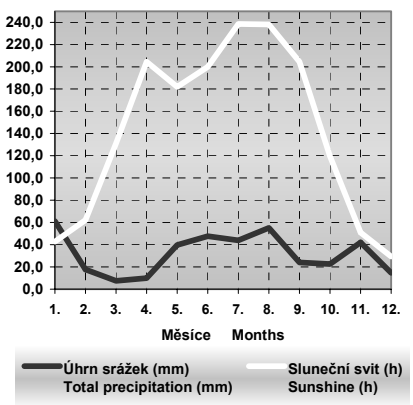

v meteorologické stanici Milešovka
by Milešovka meteorological station

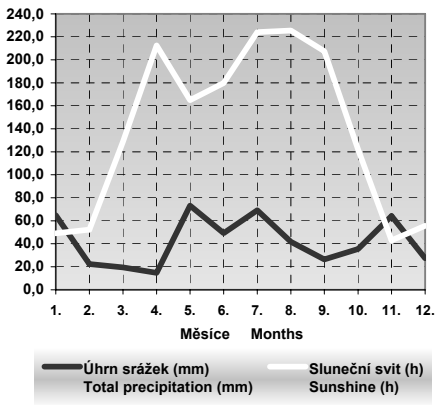

2-8. Srovnání klimatických hodnot s normálem v meteorologických stanicích na území kraje

Comparsion climatic data with normal measured by meteorological stations in region

Pramen: Český hydrometeorologický ústav v Praze — *Source: Czech Institute for Hydrometeorology, Prague*

Stanice (nadmořská výška) / *Station (altitude)*	Měsíc / *Month* 1.	2.	3.	4.	5.	6.	7.	8.	9.	10.	11.	12.	Rok celkem / *Total year*
	Průměrná teplota vzduchu (°C) / *Average temperature of air (°C)*												
Doksany (158 m n.m.)													
N	-2,0	-0,2	3,7	8,5	13,4	16,8	18,1	17,4	13,5	8,5	3,7	0,0	8,5
H	-2,9	3,4	4,6	11,0	13,3	17,4	19,2	20,2	14,7	9,6	5,0	1,1	9,7
O	-0,9	3,6	0,9	2,5	-0,1	0,6	1,1	2,8	1,2	1,1	1,3	1,1	1,2
Milešovka (837 m n.m.)													
N	-4,6	-3,3	0,2	4,5	9,8	12,9	14,5	14,1	10,8	6,2	0,5	-2,8	5,2
H	-5,3	-1,5	0,7	6,8	8,6	13,1	14,7	16,3	11,3	7,1	0,9	-2,2	5,9
O	-0,7	1,8	0,5	2,3	-1,2	0,2	0,2	2,2	0,5	0,9	0,4	0,6	0,7
	Úhrn srážek (mm) / *Total precipitation (mm)*												
Doksany (158 m n.m.)													
N	20,4	19,2	22,7	32,8	55,2	56,5	59,8	63,0	41,0	29,9	31,3	24,0	455,9
H	61,2	17,6	7,5	10,0	39,7	47,7	43,9	55,1	24,1	22,6	42,0	14,7	386,1
Sr	300,0	91,7	33,0	30,5	71,9	84,4	73,4	87,5	58,8	75,6	134,2	61,3	84,7
Milešovka (837 m n.m.)													
N	27,7	29,6	32,9	40,7	61,0	63,9	62,0	71,0	47,6	32,8	39,2	36,5	544,9
H	64,9	22,3	19,4	14,7	73,1	49,2	69,2	41,7	26,4	35,4	64,1	27,3	507,7
Sr	234,3	75,3	59,0	36,1	119,8	77,0	111,6	58,7	55,5	107,9	163,5	74,8	93,2
	Trvání slunečního svitu (h) / *Duration of sunshine (h)*												
Doksany (158 m n.m.)													
N	31,1	57,1	107,5	152,8	199,3	201,3	203,2	195,2	140,2	92,1	36,2	28,8	1 444,7
H	42,7	62,1	131,2	204,6	182,0	200,0	238,6	238,1	204,6	119,5	50,9	29,3	1 703,6
Sv	137,3	108,8	122,0	133,9	91,3	99,4	117,4	122,0	145,9	129,8	140,6	101,7	117,9
Milešovka (837 m n.m.)													
N	59,3	78,0	125,4	166,0	216,3	214,6	223,7	218,3	162,4	130,7	60,3	48,2	1 703,1
H	49,0	52,2	128,9	212,6	165,0	179,9	224,1	225,5	207,5	122,1	43,0	55,7	1 665,5
Sv	82,6	66,9	102,8	128,1	76,3	83,8	100,2	103,3	127,8	93,4	71,3	115,6	97,8

N - normály klimat. hodnot za obd. 1961 až 1990
H - klimatické hodnoty naměřené v roce 2004
O - odchylka od normálu (°C)
Sr - průměrný úhrn srážek v roce 2004 v % průměrného srážkového normálu
Sv - průměrná doba trvání slunečního svitu v roce 2004 v % průměrného normálu

N - Long-term climatic normals, 1961-1990
H - Climatic data measured in 2004
O - Deviation from normal (°C)
Sr - Average total precipiation in 2004 as percentage of average precipitation normal
Sv - Average duration of suneshine in 2004 as percentage of average normal

2-9. Extrémní hodnoty meteorologických prvků
Extremes of weather elements

Pramen: Český hydrometeorologický ústav v Praze — *Source: Czech Institute for Hydrometeorology, Prague*

Meteorologická stanice *Meteorological station*	Nejvyšší denní maximální teplota vzduchu *Highest daily maximum temperature of air*		Nejnižší denní maximální teplota vzduchu *Lowest daily maximum temperature of air*		Nejvyšší denní úhrn srážek *Highest daily total precipitation*		Nejvyšší denní výška sněhové pokrývky *Highest daily depth of snow cover*	
	°C	datum měření *Measured on*	°C	datum měření *Measured on*	mm	datum měření *Measured on*	cm	datum měření *Measured on*
Doksany (158 m n.m.)								
2002	34,8	20.6.	-15,7	6.1.	49,4	12.8.	8	13.1.
2003	38,3	13.8.	-19,9	1.1.	21,3	8.5.	8	1.1.
2004	33,9	12.8.	-23,5	6.1.	18,1	8.7.	19	10.1.
Milešovka (837 m n.m.)								
2002	31,7	20.6.	-14,5	9.12.	58,1	12.8.	25	14.1.
2003	34,2	13.8.	-16,3	8.1.	25,2	17.7.	19	9.2.
2004	32,1	12.8.	-15,1	6.1.	23,1	10.5.	56	22.1.

2-10. Výskyt kulminačních průtoků v roce 2004, při kterých byl dosažen 3. stupeň*) povodňové aktivity nebo průtok větší než 5-letý
Occurence of peak flows giving rise to FAD III) or at which flows higher than five-year ones were measured: 2004*

Pramen: Český hydrometeorologický ústav v Praze — *Source: Czech Institute for Hydrometeorology, Prague*

Měsíc *Month*	Den *Day*	Tok *River*	Profil *Profile*	Stav (cm) *Level*	Průtok (m^3/s) *Flow*	Vodnost 1) *Rate of streamflow* 1)	SPA*) *FAD* *)
Leden *January*	14	Teplá Vltava	Lenora	178	2).	5	P
	14	Moravská Sázava	Lupěné	263	2).	5	O
	14	Radbuza	Staňkov	227	43,3	1	O
Únor *February*	2	Moravská Sázava	Lupěné	312	2).	20	O
	3	Teplá Vltava	Lenora	188	2).	5	P
	3	Moravská Dyje	Janov	253	2).	2	O
	3	Svratka	Dalečín	227	2).	10	O
	4	Dyje	Podhradí nad Dyjí	271	158,0	2	O
	5	Metuje	Krčín	245	38,8	1	O
Březen *March*	5	Jizera	Jablonec nad Jizerou	255	116,0	2	O

*) 1. stupeň povodňové aktivity (SPA) - bdělost (B)
2. stupeň povodňové aktivity (SPA) - pohotovost (P)
3. stupeň povodňové aktivity (SPA) - ohrožení (O)

1) n-letost (jev se vyskytl 1x za n let)

2) voda vzduta ledem

*) *Flood activity degree I (FAD) - alertness (B)*
Flood activity degree II (FAD) - readiness (P)
Flood activity degree III (FAD) - threat (O)

1) *n-year occurence (the phenomenon occurred once in n years)*

2) *Water upheaved by ice*

2-11. Národní parky a chráněné krajinné oblasti v ČR k 31. 12. 2004
National parks and protected landscape areas: 31 December 2004

Pramen: Agentura ochrany přírody a krajiny *Source: Nature and Landscape Conservation Agency*

	Rozloha v ha *Area ha*		Rok vyhlášení (zřízení) *Established in*	Kraj *Region*
	celkem *Total*	z toho MCHÚ *incl.: Small protected areas*		
	Národní parky *National parks*			
Česká republika	**119 020**	**14 966**	**x**	***Czech Republic***
v tom:				
Krkonošský národní park	36 300	7 459	1963	Liberecký, Královéhradecký
Podyjí	6 300	6	1991	Jihomoravský
Šumava	68 520	7 375	1991	Jihočeský, Plzeňský
České Švýcarsko	7 900	126	2000	Ústecký
	Chráněné krajinné oblasti *Protected landscape areas*			
Česká republika	**1 048 017**	**35 610**	**x**	***Czech Republic***
v tom:				
Beskydy	116 000	2 305	1973	Zlínský, Moravskoslezský
Bílé Karpaty	71 500	1 286	1980	Jihomoravský, Zlínský
Blaník	4 000	113	1981	Středočeský
Blanský les	21 235	286	1989	Jihočeský
Broumovsko	41 000	2 462	1991	Královéhradecký
České Středohoří	107 000	633	1976	Ústecký, Liberecký
Český kras	13 200	2 623	1972	Středočeský
Český ráj	18 152	1 102	1955	Královéhradecký, Středočeský, Liberecký
Jeseníky	74 000	4 161	1969	Olomoucký, Moravskoslezský
Jizerské hory	35 000	1 692	1967	Liberecký
Kokořínsko	27 000	2 397	1976	Středočeský, Ústecký, Liberecký
Křivoklátsko	63 000	1 199	1978	Středočeský, Plzeňský
Labské pískovce	30 000	313	1972	Ústecký
Litovelské Pomoraví	9 600	1 143	1990	Olomoucký
Lužické hory	35 000	255	1976	Ústecký, Liberecký
Moravský kras	9 200	1 319	1956	Jihomoravský
Orlické hory	20 000	430	1969	Královéhradecký, Pardubický
Pálava	7 000	760	1976	Jihomoravský
Poodří	8 150	637	1991	Moravskoslezský
Slavkovský les	64 000	867	1974	Plzeňský, Karlovarský
Šumava	94 480	3 561	1963	Plzeňský, Jihočeský
Třeboňsko	70 000	3 887	1979	Jihočeský
Žďárské vrchy	71 500	1 324	1970	Pardubický, Vysočina
Železné hory	38 000	855	1991	Pardubický, Vysočina

2-12. Maloplošná chráněná území
Small protected areas

Pramen: Agentura ochrany přírody a krajiny — *Source: Nature and Landscape Conservation Agency*

	2002	2003	2004	
	Počet		*Number*	
Celkem	**136**	**137**	**140**	***Total***
národní přírodní památky	13	13	13	*National nature monuments*
národní přírodní rezervace	11	11	11	*National nature reserves*
přírodní památky	61	61	62	*Nature monuments*
přírodní rezervace	51	52	54	*Nature reserves*
	Rozloha (ha)		*Area (ha)*	
Celkem	**3 058**	**3 088**	**3 102**	***Total***
národní přírodní památky	111	111	111	*National nature monuments*
národní přírodní rezervace	784	785	785	*National nature reserves*
přírodní památky	756	756	758	*Nature monuments*
přírodní rezervace	1 408	1 436	1 449	*Nature reserves*

2-13. Maloplošná chráněná území podle okresů k 31. 12. 2004
Small protected areas: by district, 31.12.2004

Pramen: Agentura ochrany přírody a krajiny — *Source: Nature and Landscape Conservation Agency*

Kraj, okresy *Region, districts*	Celkem *Total*	v tom			
		národní přírodní památky *National nature monuments*	národní přírodní rezervace *National nature reserves*	přírodní památky *Nature monuments*	přírodní rezervace *Nature reserves*
	Počet[1)]			*Number [1)]*	
Ústecký kraj	**140**	**13**	**11**	**62**	**54**
Děčín	35	3	1	13	18
Chomutov	26	2	3	14	7
Litoměřice	22	4	3	7	8
Louny	22	2	3	14	3
Most	9	1	2	3	3
Teplice	16	-	1	6	9
Ústí nad Labem	13	1	-	5	7
	Rozloha v ha			*Area (ha)*	
Ústecký kraj	**3 102**	**111**	**785**	**758**	**1 449**
Děčín	703	41	93	57	512
Chomutov	959	18	395	273	273
Litoměřice	321	18	142	59	102
Louny	249	24	40	131	55
Most	201	9	95	5	92
Teplice	352	-	20	71	262
Ústí nad Labem	316	1	-	162	153

[1)] počet maloplošných chráněných území za kraj nemusí odpovídat součtu za okresy, neboť některá MCHÚ se rozkládají na území více okresů

[1)] No. of small protected areas for region does not have to correspond to the sum for districts, as some small protected areas cover the territory of more districts

2-14. Maloplošná chráněná území podle krajů k 31. 12. 2004
Small protected areas: by region, 31 December 2004

Pramen: Agentura ochrany přírody a krajiny — *Source: Nature and Landscape Conservation Agency*

ČR, kraje *CR, regions*	Celkem *Total*	v tom národní přírodní památky *National nature monuments*	národní přírodní rezervace *National nature reserves*	přírodní památky *Nature monuments*	přírodní rezervace *Nature reserves*
	Počet[1)] *Number[1)]*				
Česká republika ***Czech Republic***	**2 173**	**103**	**110**	**1 188**	**772**
Hl. m. Praha	88	7	-	66	15
Středočeský	220	15	15	112	78
Jihočeský	297	10	12	179	96
Plzeňský	174	5	6	82	81
Karlovarský	67	7	6	25	29
Ústecký	140	13	11	62	54
Liberecký	110	8	7	59	36
Královéhradecký	111	1	5	67	38
Pardubický	97	2	3	53	39
Vysočina	170	3	7	92	68
Jihomoravský	277	13	17	153	94
Olomoucký	136	11	11	64	50
Zlínský	170	3	6	123	38
Moravskoslezský	142	6	10	55	71
	Rozloha (ha) *Area (ha)*				
Česká republika ***Czech Republic***	**93 863**	**2 729**	**27 989**	**27 191**	**35 954**
Hl. m. Praha	2 133	98	-	1 089	946
Středočeský	12 343	124	5 546	971	5 701
Jihočeský	13 332	463	3 146	5 076	4 648
Plzeňský	8 596	227	787	4 687	2 896
Karlovarský	3 343	166	1 606	747	825
Ústecký	3 102	111	785	758	1 449
Liberecký	6 120	259	2 626	1 440	1 795
Královéhradecký	11 891	334	2 531	7 667	1 359
Pardubický	5 217	3	1 830	675	2 709
Vysočina	5 560	86	947	879	3 648
Jihomoravský	8 224	361	2 726	1 638	3 499
Olomoucký	5 989	116	3 144	563	2 165
Zlínský	1 890	95	326	587	882
Moravskoslezský	6 121	286	1 988	414	3 432

[1)] počet maloplošných chráněných území za ČR neodpovídá součtu za kraje, neboť některá MCHÚ se rozkládají na území více krajů

[1)] The number of small protected areas (SPA) for the CR does not correspond to the sum of SPAs for regions, as some SPAs cover the territory of more regions

2-15. Pořízené investice na ochranu životního prostředí
Value of fixed assets acquired for environmental protection

v tis. Kč běžných cen — *CZK thousand, current prices*

	2001	2002	2003	
Celkem	**2 321 844**	**2 012 648**	**2 077 824**	***Total***
v tom:				
ochrana ovzduší a klimatu	1 159 131	1 202 154	802 719	*Air pollution control and climate protection*
nakládání s odpadními vodami	746 746	664 207	803 161	*Wastewater management*
nakládání s odpady	115 562	73 406	194 051	*Waste management*
ostatní investice na ochranu životního prostředí[1)]	300 405	72 881	277 893	*Other environmental fixed assets [1)]*

[1)] ostatní investice na ochranu životního prostředí: zahrnuta ochrana a sanace půdy, podzemních a povrchových vod; omezování hluku a vibrací; ochrana biodiversity a krajiny; ochrana proti záření; výzkum a vývoj na ochranu ŽP; ostatní aktivity na ochranu životního prostředí

[1)] Other environmental fixed assets: Includes: soil protection and decontamination; groundwater and surface water protection; noise and vibration abatement; landscape and biodiversity protection; environmental protection research and development; other environmental protection activities

2-16. Pořízené investice na ochranu životního prostředí podle okresů v roce 2003
Value of fixed assets acquired environmental protection: by district, 2003

v tis. Kč běžných cen — *CZK thousand, current prices*

Kraj, okresy *Region, districts*	Celkem *Total*	v tom			
		ochrana ovzduší a klimatu *Air pollution control and climate protection*	nakládání s odpadními vodami *Wastewater management*	nakládání s odpady *Waste management*	ostatní investice na ochranu životního prostředí[1)] *Other fixed environmental assets [1)]*
Ústecký kraj	**2 077 824**	**802 719**	**803 161**	**194 051**	**277 893**
Děčín	137 044	79 456	23 399	20 926	13 263
Chomutov	202 313	99 931	i.d.	i.d.	85 265
Litoměřice	252 086	113 455	75 573	53 221	9 837
Louny	54 898	32 946	i.d.	2 888	i.d.
Most	399 842	209 734	174 140	i.d.	i.d.
Teplice	488 191	8 109	464 843	11 932	3 307
Ústí nad Labem	543 450	259 088	46 075	82 132	156 155

[1)] ostatní investice na ochranu životního prostředí: zahrnuta ochrana a sanace půdy, podzemních a povrchových vod; omezování hluku a vibrací; ochrana biodiversity a krajiny; ochrana proti záření; výzkum a vývoj na ochranu ŽP; ostatní aktivity na ochranu životního prostředí

[1)] Other environmental fixed assets: Includes: soil protection and decontamination; groundwater and surface water protection; noise and vibration abatement; landscape and biodiversity protection; environmental protection research and development; other environmental protection activities

2-17. Pořízené investice na ochranu životního prostředí podle krajů v roce 2003

Value of fixed assets acquired for environmental protection: by region, 2003

v tis. Kč běžných cen *CZK thousand, current prices*

ČR, kraje *CZ, regions*	Celkem *Total*	v tom			
		ochrana ovzduší a klimatu *Air pollution control and climate protection*	nakládání s odpadními vodami *Wastewater management*	nakládání s odpady *Waste management*	ostatní investice na ochranu životního prostředí[1)] *Other fixed environmental assets [1)]*
Česká republika ***Czech Republic***	**19 382 674**	**4 178 886**	**9 523 118**	**2 125 303**	**3 555 367**
Hl. m. Praha	2 774 610	241 865	669 559	474 009	1 389 177
Středočeský	2 900 002	600 474	1 523 133	286 122	490 273
Jihočeský	631 630	147 521	299 529	107 423	77 157
Plzeňský	610 603	178 894	251 905	130 444	49 360
Karlovarský	534 931	262 023	206 968	31 697	34 243
Ústecký	2 077 824	802 719	803 161	194 051	277 893
Liberecký	517 176	142 954	64 708	80 038	229 476
Královéhradecký	790 984	408 662	150 031	127 978	104 313
Pardubický	569 961	167 205	299 815	50 530	52 411
Vysočina	685 186	93 909	425 159	58 827	107 291
Jihomoravský	3 905 135	259 167	3 093 063	177 430	375 475
Olomoucký	1 081 674	333 341	549 123	102 309	96 901
Zlínský	756 871	221 489	290 497	154 669	90 216
Moravskoslezský	1 546 087	318 663	896 467	149 776	181 181

[1)] ostatní investice na ochranu životního prostředí: zahrnuta ochrana a sanace půdy, podzemních a povrchových vod; omezování hluku a vibrací; ochrana biodiversity a krajiny; ochrana proti záření; výzkum a vývoj na ochranu ŽP; ostatní aktivity na ochranu životního prostředí

[1)] Other environmental fixed assets: Includes: soil protection and decontamination; groundwater and surface water protection; noise and vibration abatement; landscape and biodiversity protection; environmental protection research and development; other environmental protection activities

2-18. Pořízené investice na ochranu životního prostředí podle zdroje financování a kraje sídla investora v roce 2003

Value of fixed assets acquired for environmental protection: by type of financial resources and by region (NUTS 3) of investor´s head office, 2003

v tis. Kč běžných cen — *CZK thousand, current prices*

ČR, kraje *CR, regions*	Celkem *Total*	z toho podle zdrojů financování v % — *Financial resources %*: vlastní zdroje a rozpočtové prostředky *Own resources and budget funds*	granty a dotace *Grants and subsidies*: z veřejných rozpočtů *Public budgets*	granty a dotace *Grants and subsidies*: ostatní *Others*	úvěry, půjčky a finanční výpomoci *Loans and financial assistance*
Česká republika ***Czech Republic***	**19 382 674**	**57,7**	**17,9**	**2,3**	**16,1**
Hl. m. Praha	2 774 610	62,4	30,7	1,6	5,3
Středočeský	2 900 002	57,1	19,6	7,0	13,6
Jihočeský	631 630	56,7	20,8	1,5	11,7
Plzeňský	610 603	63,7	17,1	5,7	12,9
Karlovarský	534 931	67,0	10,9	1,8	12,0
Ústecký	2 077 824	70,3	11,8	0,4	8,5
Liberecký	517 176	36,7	44,1	0,6	18,4
Královéhradecký	790 984	69,4	4,1	0,4	16,5
Pardubický	569 961	71,2	15,9	2,7	10,2
Vysočina	685 186	42,7	18,3	2,7	16,3
Jihomoravský	3 905 135	46,4	10,6	1,5	28,0
Olomoucký	1 081 674	45,2	24,3	3,1	25,6
Zlínský	756 871	57,6	18,3	1,4	21,1
Moravskoslezský	1 546 087	68,7	14,6	0,1	16,5

2-19. Neinvestiční náklady na ochranu životního prostředí v roce 2003

Environmental non-investment expenditures, 2003

v tis. Kč, běžné ceny — *CZK thousand, current prices*

	Neinvestiční náklady celkem *Non-investment expenditures, total*	v tom: vnitřní *internal*	v tom: vnější *external*	
Celkem	**2 558 500**	**1 344 159**	**1 214 341**	***Total***
v tom:				
ochrana ovzduší a klimatu	555 472	527 968	27 504	*Air pollution control and climate protection*
nakládání s odpadními vodami	515 650	299 823	215 827	*Wastewater management*
nakládání s odpady	779 626	423 101	356 525	*Waste management*
ostatní neinvestiční náklady[1)]	707 752	93 267	614 485	*Other non-investment expenditures [1)]*

[1)] ostatní neinvestiční náklady na ochranu životního prostředí:zahrnuta ochrana a sanace půdy, podzemních a povrchových vod; omezování hluku a vibrací; ochrana biodiversity a krajiny; ochrana proti záření; výzkum a vývoj na ochranu ŽP; ostatní aktivity na ochranu životního prostředí

[1)] Other environmental non-investment expenditures: Includes: soil protection and decontamination; groundwater and surface water protection; noise and vibration abatement; landscape and biodiversity protection; environmental protection research and development; other environmental protection activities

2-20. Neinvestiční náklady na ochranu životního prostředí podle okresů v roce 2003
Environmental non-investment expenditures: by district, 2003

v tis. Kč běžných cen *CZK thousand, current prices*

Kraj, okresy *Region, districts*	Celkem *Total*	v tom			
		ochrana ovzduší a klimatu *Air pollution control and climate protection*	nakládání s odpadními vodami *Wastewater management*	nakládání s odpady *Waste management*	ostatní neinvestiční náklady[1] *Other non-investment expenditures* [1]
Ústecký kraj	**2 558 500**	**555 472**	**515 650**	**779 626**	**707 752**
Děčín	145 039	7 963	15 390	116 335	5 351
Chomutov	573 844	23 759	14 333	33 655	502 097
Litoměřice	207 561	46 314	67 517	92 949	781
Louny	27 675	1 473	3 321	22 654	227
Most	1 019 136	383 068	226 639	227 086	182 343
Teplice	152 646	7 621	25 151	118 229	1 645
Ústí nad Labem	432 599	85 274	163 299	168 718	15 308

[1] ostatní neinvestiční náklady na ochranu životního prostředí: zahrnuta ochrana a sanace půdy, podzemních a povrchových vod; omezování hluku a vibrací; ochrana biodiversity a krajiny; ochrana proti záření; výzkum a vývoj na ochranu ŽP; ostatní aktivity na ochranu životního prostředí

[1] Other environmental non-investment expenditures: Includes: soil protection and decontamination; groundwater and surface water protection; noise and vibration abatement; landscape and biodiversity protection; environmental protection research and development; other environmental protection activities

2-21. Neinvestiční náklady na ochranu životního prostředí podle krajů v roce 2003
Environmental non-investment expenditures: by region, 2003

v tis. Kč běžných cen *CZK thousand, current prices*

ČR, kraje *CZ, regions*	Celkem *Total*	v tom			
		ochrana ovzduší a klimatu *Air pollution control and climate protection*	nakládání s odpadními vodami *Wastewater management*	nakládání s odpady *Waste management*	ostatní neinvestiční náklady[1] *Other non-investment expenditures* [1]
Česká republika ***Czech Republic***	**22 574 345**	**1 909 978**	**4 761 463**	**11 295 151**	**4 607 753**
Hl. m. Praha	3 843 314	123 669	247 051	2 617 050	855 544
Středočeský	2 308 860	273 718	635 300	1 054 910	344 932
Jihočeský	928 213	49 006	116 154	545 043	218 010
Plzeňský	1 118 860	121 781	359 289	585 143	52 647
Karlovarský	499 533	52 560	300 639	129 695	16 639
Ústecký	2 558 500	555 472	515 650	779 626	707 752
Liberecký	2 102 520	25 012	151 370	572 105	1 354 033
Královéhradecký	1 207 600	38 810	326 397	787 091	55 302
Pardubický	611 665	17 216	253 402	299 529	41 518
Vysočina	593 208	41 084	97 173	320 002	134 949
Jihomoravský	1 969 611	58 886	370 529	1 171 662	368 534
Olomoucký	883 901	64 739	415 319	318 151	85 692
Zlínský	913 256	95 919	305 466	477 234	34 637
Moravskoslezský	3 035 304	392 106	667 724	1 637 910	337 564

[1] ostatní neinvestiční náklady na ochranu životního prostředí: zahrnuta ochrana a sanace půdy, podzemních a povrchových vod; omezování hluku a vibrací; ochrana biodiversity a krajiny; ochrana proti záření; výzkum a vývoj na ochranu ŽP; ostatní aktivity na ochranu životního prostředí

[1] Other environmental non-investment expenditures: Includes: soil protection and decontamination; groundwater and surface water protection; noise and vibration abatement; landscape and biodiversity protection; environmental protection research and development; other environmental protection activities

2-22. Ekonomický přínos z aktivit na ochranu životního prostředí podle krajů v roce 2003
Economic benefit from environmental protection activities; by region, 2003

v tis. Kč běžných cen — *CZK thousand, current prices*

Kraj, okresy *Region, districts*	Celkem *Total*	v tom ochrana ovzduší a klimatu *Air pollution control and climate protection*	nakládání s odpadními vodami *Wastewater management*	nakládání s odpady *Waste management*	ostatní[1)] *Others [1)]*
Česká republika ***Czech Republic***	**22 423 378**	**586 475**	**3 080 678**	**16 808 218**	**1 948 007**
Hl. m. Praha	4 378 454	5 191	119 934	3 622 077	631 252
Středočeský	2 622 589	43 271	424 395	2 096 447	58 476
Jihočeský	780 000	i.d.	27 089	725 972	i.d.
Plzeňský	1 120 531	i.d.	302 472	817 909	i.d.
Karlovarský	377 877	i.d.	245 026	131 940	i.d.
Ústecký	1 758 241	i.d.	56 568	1 602 109	i.d.
Liberecký	552 598	i.d.	2 611	511 166	i.d.
Královéhradecký	1 638 196	i.d.	197 926	1 430 393	i.d.
Pardubický	463 948	12 413	128 929	316 343	6 263
Vysočina	765 674	722	60 284	599 965	104 703
Jihomoravský	2 645 983	212 808	882 472	1 500 886	49 817
Olomoucký	809 811	i.d.	112 464	696 511	i.d.
Zlínský	1 472 227	i.d.	403 776	680 524	i.d.
Moravskoslezský	3 037 249	300 695	116 732	2 075 976	543 846

[1)] ostatní aktivity na ochranu životního prostředí: zahrnuta ochrana a sanace půdy, podzemních a povrchových vod; omezování hluku a vibrací; ochrana biodiversity a krajiny; ochrana proti záření; výzkum a vývoj na ochranu ŽP; ostatní aktivity na ochranu životního prostředí

[1)] Other environmental protection activities: Includes: soil protection and decontamination; groundwater and surface water protection; noise and vibration abatement; landscape and biodiversity protection; environmental protection research and development; other environmental protection activities

2-23. Emise základních znečišťujících látek REZZO 1
Emissions of main pollutants (REZZO 1)

	2001	2002	2003	
	Celkem (t) *Total (Tonnes)*			
Emise tuhé	2 827,9	3 299,4	2 876,1	*Solids*
Oxid siřičitý SO_2	68 455,8	77 755,2	69 643,4	*Sulphur dioxide*
Oxidy dusíku NO_x	59 774,5	62 027,7	61 789,7	*Nitrogen oxides*
Oxid uhelnatý CO	7 652,5	8 872,5	8 483,7	*Carbon monoxide*
	Měrné emise (t/km^2) *Specific emissions ($Tonnes/km^2$)*			
Emise tuhé	0,5	0,6	0,5	*Solids*
Oxid siřičitý SO_2	12,8	14,6	13,1	*Sulphur dioxide*
Oxidy dusíku NO_x	11,2	11,6	11,6	*Nitrogen oxides*
Oxid uhelnatý CO	1,4	1,7	1,6	*Carbon monoxide*
	Měrné emise (kg/obyvatele) *Specific emissions (Kg per capita)*			
Emise tuhé	3,4	4,0	3,5	*Solids*
Oxid siřičitý SO_2	83,5	94,9	84,9	*Sulphur dioxide*
Oxidy dusíku NO_x	72,9	75,7	75,4	*Nitrogen oxides*
Oxid uhelnatý CO	9,3	10,8	10,3	*Carbon monoxide*

2-24. Emise základních znečišťujících látek REZZO 1 podle okresů v roce 2003
Emissions of main pollutants (REZZO 1): by district, 2003

Kraj, okresy *Region, districts*	Emise tuhé *Solids*	Oxid siřičitý (SO_2) *Sulphur dioxide*	Oxidy dusíku (NO_X) *Nitrogen oxides*	Oxid uhelnatý (CO) *Carbon monoxide*
	Celkem (t) *Total (Tonnes)*			
Ústecký kraj	**2 876,1**	**69 643,4**	**61 789,7**	**8 483,7**
Děčín	18,0	414,7	229,3	66,4
Chomutov	1 096,5	25 915,1	26 280,3	1 397,3
Litoměřice	251,1	2 812,2	2 668,5	3 474,9
Louny	538,1	8 050,2	15 613,2	1 179,9
Most	494,2	16 034,0	7 263,8	1 532,4
Teplice	408,3	10 805,1	7 755,3	502,9
Ústí nad Labem	69,9	5 612,0	1 979,4	330,0
	Měrné emise (t/km^2) *Specific emissions (Tonnes/km^2)*			
Ústecký kraj	**0,5**	**13,1**	**11,6**	**1,6**
Děčín	0,0	0,5	0,3	0,1
Chomutov	1,2	27,7	28,1	1,5
Litoměřice	0,2	2,7	2,6	3,4
Louny	0,5	7,2	14,0	1,1
Most	1,1	34,3	15,5	3,3
Teplice	0,9	23,0	16,5	1,1
Ústí nad Labem	0,2	13,9	4,9	0,8
	Měrné emise (kg/obyvatele) *Specific emissions (Kg per capita)*			
Ústecký kraj	**3,5**	**84,9**	**75,4**	**10,3**
Děčín	0,1	3,1	1,7	0,5
Chomutov	8,8	207,6	210,5	11,2
Litoměřice	2,2	24,5	23,3	30,3
Louny	6,3	93,9	182,1	13,8
Most	4,2	137,4	62,3	13,1
Teplice	3,2	85,2	61,2	4,0
Ústí nad Labem	0,6	47,8	16,8	2,8

2-25. Emise základních znečišťujících látek REZZO 1 podle krajů v roce 2003
Emissions of main pollutants (REZZO 1): by region, 2003

ČR, kraje CR, *regions*	Emise tuhé *Solids*	Oxid siřičitý (SO_2) *Sulphur dioxide*	Oxidy dusíku (NO_X) *Nitrogen oxides*	Oxid uhelnatý (CO) *Carbon monoxide*
	Celkem (t) *Total (Tonnes)*			
Česká republika ***Czech Republic***	**14 923,7**	**187 661,4**	**144 006,7**	**160 669,8**
Hl. m. Praha	106,9	1 248,4	2 162,9	590,6
Středočeský	1 354,2	17 409,9	15 211,4	2 671,1
Jihočeský	489,2	7 973,6	3 178,1	1 206,4
Plzeňský	820,9	8 535,8	3 632,9	1 234,4
Karlovarský	665,1	14 964,9	7 905,6	716,1
Ústecký	2 876,1	69 643,4	61 789,7	8 483,7
Liberecký	144,1	1 953,4	1 205,9	281,8
Královéhradecký	432,7	5 179,2	2 121,7	1 365,3
Pardubický	790,2	18 603,4	13 772,9	2 329,1
Vysočina	437,2	935,2	1 388,7	1 043,5
Jihomoravský	433,6	2 404,4	3 119,1	1 930,7
Olomoucký	339,4	4 904,3	2 977,2	2 369,5
Zlínský	229,8	6 466,7	2 752,0	1 482,6
Moravskoslezský	5 804,3	27 438,9	22 788,5	134 964,9
	Měrné emise (t/km^2) *Specific emissions (Tonnes/km^2)*			
Česká republika ***Czech Republic***	**0,2**	**2,4**	**1,8**	**2,0**
Hl. m. Praha	0,2	2,5	4,4	1,2
Středočeský	0,1	1,6	1,4	0,2
Jihočeský	0,0	0,8	0,3	0,1
Plzeňský	0,1	1,1	0,5	0,2
Karlovarský	0,2	4,5	2,4	0,2
Ústecký	0,5	13,1	11,6	1,6
Liberecký	0,0	0,6	0,4	0,1
Královéhradecký	0,1	1,1	0,4	0,3
Pardubický	0,2	4,1	3,0	0,5
Vysočina	0,1	0,1	0,2	0,2
Jihomoravský	0,1	0,3	0,4	0,3
Olomoucký	0,1	1,0	0,6	0,5
Zlínský	0,1	1,6	0,7	0,4
Moravskoslezský	1,0	5,0	4,1	24,4
	Měrné emise (kg/obyvatele) *Specific emissions (Kg per capita)*			
Česká republika ***Czech Republic***	**1,5**	**18,4**	**14,1**	**15,7**
Hl. m. Praha	0,1	1,1	1,9	0,5
Středočeský	1,2	15,4	13,4	2,4
Jihočeský	0,8	12,8	5,1	1,9
Plzeňský	1,5	15,5	6,6	2,2
Karlovarský	2,2	49,2	26,0	2,4
Ústecký	3,5	84,9	75,4	10,3
Liberecký	0,3	4,6	2,8	0,7
Královéhradecký	0,8	9,5	3,9	2,5
Pardubický	1,6	36,7	27,2	4,6
Vysočina	0,8	1,8	2,7	2,0
Jihomoravský	0,4	2,1	2,8	1,7
Olomoucký	0,5	7,7	4,7	3,7
Zlínský	0,4	10,9	4,6	2,5
Moravskoslezský	4,6	21,8	18,1	107,0

2-26. Emise základních znečišťujících látek REZZO 1-3
Emissions of main pollutants (REZZO 1-3)

	2001	2002	2003	
	Celkem (t) *Total (Tonnes)*			
Emise tuhé	4 960,1	5 110,0	4 783,8	*Solids*
Oxid siřičitý SO_2	73 261,4	80 599,2	72 559,2	*Sulphur dioxide*
Oxidy dusíku NO_x	61 267,1	63 173,7	62 979,0	*Nitrogen oxides*
Oxid uhelnatý CO	21 194,3	16 427,8	16 565,8	*Carbon monoxide*
	Měrné emise (t/km^2) *Specific emissions (Tonnes/km^2)*			
Emise tuhé	0,9	1,0	0,9	*Solids*
Oxid siřičitý SO_2	13,7	15,1	13,6	*Sulphur dioxide*
Oxidy dusíku NO_x	11,5	11,8	11,8	*Nitrogen oxides*
Oxid uhelnatý CO	4,0	3,1	3,1	*Carbon monoxide*
	Měrné emise (kg/obyvatele) *Specific emissions (Kg per capita)*			
Emise tuhé	6,0	4,4	5,8	*Solids*
Oxid siřičitý SO_2	89,3	98,4	88,5	*Sulphur dioxide*
Oxidy dusíku NO_x	74,7	77,1	76,8	*Nitrogen oxides*
Oxid uhelnatý CO	25,8	20,0	20,2	*Carbon monoxide*

Měrné emise základních znečišťujících látek REZZO 1 v kg na obyvatele v letech 2000 až 2003 v Ústeckém kraji
Specific emissions of main pollutants (REZZO 1; kg per capita): the Ústecký Region, 2000-2003

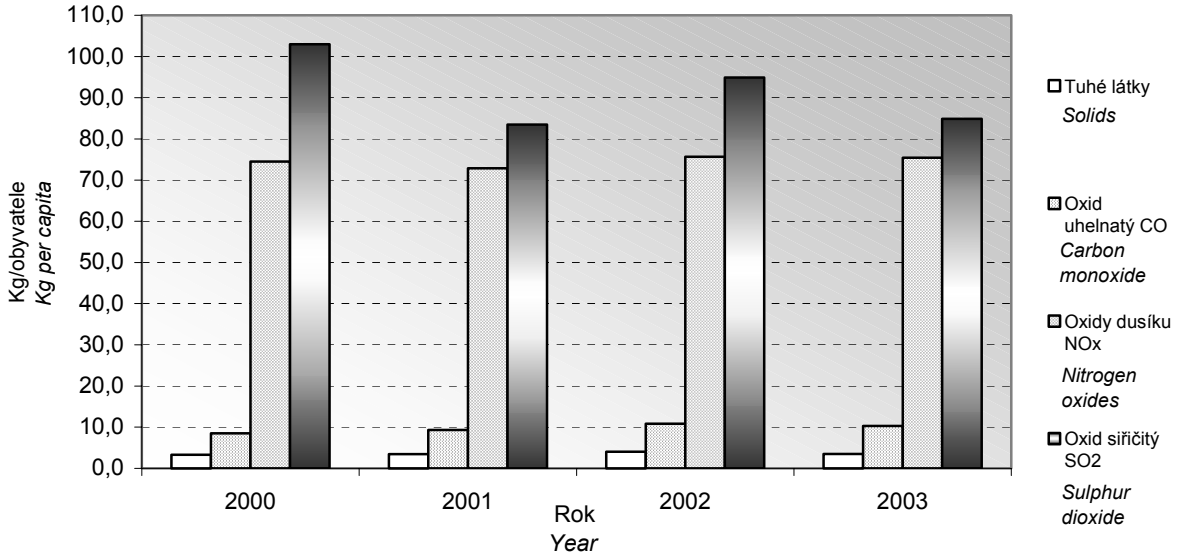

2-27. Emise základních znečišťujících látek REZZO 1 - 3 podle okresů v roce 2003
Emissions of main pollutants (REZZO 1-3): by district, 2003

Kraj, okresy *Region, districts*	Emise tuhé *Solids*	Oxid siřičitý (SO_2) *Sulphur dioxide*	Oxidy dusíku (NO_X) *Nitrogen oxides*	Oxid uhelnatý (CO) *Carbon monoxide*
	Celkem (t) *Total (Tonnes)*			
Ústecký kraj	**4 783,8**	**72 559,2**	**62 979,0**	**16 565,8**
Děčín	593,7	1 230,0	524,1	2 226,7
Chomutov	1 268,0	26 150,7	26 446,8	2 034,5
Litoměřice	607,6	3 391,4	2 867,8	5 191,8
Louny	865,9	8 593,8	15 809,4	2 804,5
Most	606,0	16 219,4	7 335,9	1 883,8
Teplice	617,2	11 149,6	7 929,9	1 496,0
Ústí nad Labem	225,3	5 824,4	2 065,1	928,4
	Měrné emise (t/km^2) *Specific emissions (Tonnes/km^2)*			
Ústecký kraj	**0,9**	**13,6**	**11,8**	**3,1**
Děčín	0,7	1,4	0,6	2,5
Chomutov	1,4	28,0	28,3	2,2
Litoměřice	0,6	3,3	2,8	5,0
Louny	0,8	7,7	14,1	2,5
Most	1,3	34,7	15,7	4,0
Teplice	1,3	23,8	16,9	3,2
Ústí nad Labem	0,6	14,4	5,1	2,3
	Měrné emise (kg/obyvatele) *Specific emissions (Kg per capita)*			
Ústecký kraj	**5,8**	**88,5**	**76,8**	**20,2**
Děčín	4,4	9,2	3,9	16,7
Chomutov	10,2	209,5	211,9	16,3
Litoměřice	5,3	29,6	25,0	45,3
Louny	10,1	100,2	184,4	32,7
Most	5,2	139,0	62,9	16,1
Teplice	4,9	88,0	62,6	11,8
Ústí nad Labem	1,9	49,6	17,6	7,9

2-28. Emise základních znečišťujících látek REZZO 1-3 podle krajů v roce 2003
Emissions of main pollutants (REZZO 1-3): by region, 2003

ČR, kraje CR, *regions*	Emise tuhé *Solids*	Oxid siřičitý (SO_2) *Sulphur dioxide*	Oxidy dusíku (NO_X) *Nitrogen oxides*	Oxid uhelnatý (CO) *Carbon monoxide*
	Celkem (t) *Total (Tonnes)*			
Česká republika ***Czech Republic***	**50 845,0**	**225 557,2**	**162 106,2**	**273 056,2**
Hl. m. Praha	706,5	1 892,1	3 066,2	3 040,2
Středočeský	7 348,6	26 066,0	18 134,1	27 073,7
Jihočeský	4 982,3	11 350,4	4 715,9	11 994,1
Plzeňský	4 070,3	11 537,3	4 993,8	11 254,2
Karlovarský	1 821,3	16 012,1	8 436,0	4 332,2
Ústecký	4 783,8	72 559,2	62 979,0	16 565,8
Liberecký	2 081,7	4 477,6	2 101,6	7 085,3
Královéhradecký	2 896,8	8 529,2	3 308,7	10 751,6
Pardubický	3 089,1	21 382,3	14 905,7	10 101,2
Vysočina	3 486,0	4 222,3	2 761,0	9 807,6
Jihomoravský	2 222,7	3 919,9	4 614,2	6 026,6
Olomoucký	2 688,6	6 277,3	4 132,7	6 855,3
Zlínský	2 083,2	7 716,9	3 698,1	5 256,5
Moravskoslezský	8 584,1	29 614,7	24 259,2	142 911,8
	Měrné emise (t/km^2) *Specific emissions (Tonnes/km^2)*			
Česká republika ***Czech Republic***	**0,6**	**2,9**	**2,1**	**3,5**
Hl. m. Praha	1,4	3,8	6,2	6,1
Středočeský	0,7	2,4	1,6	2,5
Jihočeský	0,5	1,1	0,5	1,2
Plzeňský	0,5	1,5	0,7	1,5
Karlovarský	0,5	4,8	2,5	1,3
Ústecký	0,9	13,6	11,8	3,1
Liberecký	0,7	1,4	0,7	2,2
Královéhradecký	0,6	1,8	0,7	2,3
Pardubický	0,7	4,7	3,3	2,2
Vysočina	0,5	0,6	0,4	1,4
Jihomoravský	0,3	0,6	0,7	0,9
Olomoucký	0,5	1,2	0,8	1,3
Zlínský	0,5	1,9	0,9	1,3
Moravskoslezský	1,6	5,4	4,4	25,8
	Měrné emise (kg/obyvatele) *Specific emissions (Kg per capita)*			
Česká republika ***Czech Republic***	**5,0**	**22,1**	**15,9**	**26,8**
Hl. m. Praha	0,6	1,6	2,6	2,6
Středočeský	6,5	23,0	16,0	23,9
Jihočeský	8,0	18,2	7,5	19,2
Plzeňský	7,4	21,0	9,1	20,5
Karlovarský	6,0	52,7	27,7	14,2
Ústecký	5,8	88,5	76,8	20,2
Liberecký	4,9	10,5	4,9	16,6
Královéhradecký	5,3	15,6	6,0	19,6
Pardubický	6,1	42,2	29,4	19,9
Vysočina	6,7	8,2	5,3	18,9
Jihomoravský	2,0	3,5	4,1	5,4
Olomoucký	4,2	9,9	6,5	10,8
Zlínský	3,5	13,0	6,2	8,9
Moravskoslezský	6,8	23,5	19,2	113,3

2-29. Odpady podle vybraného způsobu nakládání*)

Waste: by selected ways of management *)

v t / *Tonnes*

	2002	2003	2004	
	Celkem		*Total*	
Nakládání s odpady celkem	2 982 597	2 668 456	2 881 946	*Waste management, total*
z toho:				*of which:*
recyklace, získání složek	i.d.	395 627	222 760	*Recycling, recovery of components*
spalování 1)	154 051	137 722	158 884	*Incineration 1)*
skládkování a ostatní způsoby ukládání v úrovni nebo pod úrovní terénu	1 142 840	877 292	678 773	*Deposit onto or into land (e.g. Landfill)*
	v tom nebezpečné		*Hazardous*	
Nakládání s odpady celkem	61 022	66 463	133 935	*Waste management, total*
z toho:				*of which:*
recyklace, získání složek	i.d.	630	10 782	*Recycling, recovery of components*
spalování 1)	6 298	5 172	8 428	*Incineration 1)*
skládkování a ostatní způsoby ukládání v úrovni nebo pod úrovní terénu	9 303	2 755	32 889	*Deposit onto or into land (e.g. Landfill)*
	ostatní		*Non - hazardous*	
Nakládání s odpady celkem	2 921 575	2 601 993	2 748 011	*Waste management, total*
z toho:				*of which:*
recyklace, získání složek	551 522	394 997	211 978	*Recycling, recovery of components*
spalování 1)	147 753	132 550	150 456	*Incineration 1)*
skládkování a ostatní způsoby ukládání v úrovni nebo pod úrovní terénu	1 133 537	874 537	645 884	*Deposit onto or into land (e.g. Landfill)*

*) Způsoby nakládání zahrnují odpady vyprodukované, převzaté od jiných firem a odebrané ze skladu

*) *Includes all waste generated, transferred from other companies and taken from store*

1) zahrnuje spalování s využitím i bez využití tepla

1) *Includes incineration with and without the use of heat*

2-30. Produkce odpadů ve vybraných odvětvích podle OKEČ*)

Waste generation, total: by selected CZ-NACE activity *)

v t / *Tonnes*

Odvětví	2002	2003	2004	*CZ-NACE*
Celková produkce	**2 179 269**	**1 863 459**	**1 452 303**	***Waste generation, total***
z toho:				
01 Zemědělství, myslivost a související činnosti	21 060	14 566	15 521	*Agriculture, hunting and related service activities*
02 Lesnictví, těžba dřeva a přidružené činnosti	2 597	3 736	3 464	*Forestry, logging and related service activities*
10 Těžba uhlí lignitu a rašeliny	50 368	80 934	47 055	*Mining of coal and lignite; extraction of peat*

*) nejsou uvedena odvětví se 3 a méně vykazujícími jednotkami

*) *CZ-NACE industries with less then 3 reporting units are not shown*

2-30. Produkce odpadů ve vybraných odvětvích podle OKEČ*)

*Waste generation, total: by selected CZ-NACE activity *)*

dokončení *End of Table*

v t *Tonnes*

Odvětví	2002	2003	2004	CZ-NACE
14 Těžba a úprava ostatních nerostných surovin	7 688	9 235	1 552	*Other mining and quarrying*
15 Výroba potravin a nápojů	46 787	87 905	28 581	*Manufacture of food products and beverages*
17 Výroba textií a textilních výrobků	15 339	14 670	11 575	*Manufacture of textiles*
18 Oděvní průmysl, zpracování a barvení kožešin	129	160	104	*Manufacture of wearing apparel; dressing and dyeing of fur*
19 Činění a úprava usní; výroba brašnářských a sedlářských výrobků a obuvi	141	151	132	*Tanning and dressing of leather; manufacture of luggage, handbags, saddlery, harness and footwear*
20 Zprac. dřeva, výroba dřevařských, korkových, proutěných a slaměných výrobků kromě nábytku	112	790	884	*Manufacture of wood and of products of wood and cork, except furniture; manufacture of articles of straw and plaiting materials*
21 Výroba vlákniny, papíru a výrobků z papíru	211 975	200 041	213 914	*Manufacture of pulp, paper and paper products*
22 Vydavatelství, tisk a reprodukce zvukových a obrazových nahrávek	4 243	4 247	5 482	*Publishing, printing and reproduction of recorded media*
24 Výroba chemických výrobků	479 627	376 191	42 678	*Manufacture of chemicals and chemical products*
25 Výroba pryžových a plastových produktů	3 705	4 197	3 696	*Manufacture of rubber and plastic products*
26 Výroba ostatních nekovových minerálních výrobků	79 436	68 556	77 162	*Manufacture of other non-metallic mineral products*
27 Výroba základ. kovů a hutních výrobků kromě výroby strojů a zaříz.	16 051	34 398	18 595	*Manufacture of basic metals*
28 Výroba kovových konstrukcí a kovodělných výrobků kromě výroby strojů a zařízení	130 933	16 475	21 398	*Manufacture of fabricated metal products, except machinery and equipment*
29 Výroba strojů a zařízení pro další výrobu	14 383	17 355	17 995	*Manufacture of machinery and equipment n.e.c.*
31 Výroba elektrických strojů a přístrojů	6 676	5 039	7 063	*Manufacture of electrical machinery and apparatus n.e.c.*
33 Výroba zdravotnických, přesných, optických a časoměrných přístrojů	430	364	292	*Manufacture of medical, precision and optical instruments, watches and clocks*
34 Výroba dvoustopých motor. vozidel (kromě motocyklů), přívěsů a návěsů	4 111	4 692	10 898	*Manufacture of motor vehicles, trailers and semi-trailers*
36 Výroba nábytku; ostatní zpracovatelský průmysl	2 748	3 247	5 341	*Manufacture of furniture; manufacturing n.e.c.*
37 Recyklace druhotných surovin	i.d.	34 164	6 835	*Recycling*
40 Výroba a rozvod elektřiny, plynu a teplé vody	55 430	190 694	161 957	*Electricity, gas, steam and hot water supply*
45 Stavebnictví	340 301	512 384	470 926	*Construction*
50 Obchod, opravy motor. vozidel a spotřebního zboží	787	574	556	*Sale, maintenance and repair of motor vehicles and mocycles, retail sale of automotive fuel*
55 Ubytování a stravování	832	884	1 383	*Hotels and restaurants*
60 Doprava, skladování a spoje	5 990	5 229	5 472	*Land transport; transport via pipelines*
74 Služby převážně pro podniky	1 258	2 362	2 538	*Other business activities*
85 Zdravotnictví a sociální péče; veterinární činnosti	5 830	5 319	5 673	*Health and social work*
90 Odstraňování odpadů; čištění města	65 584	85 186	126 183	*Sewage and refuse disposal, sanitation and similar activities*
93 Ostatní služby	327	737	2 550	*Other service activities*

*) nejsou uvedena odvětví se 3 a méně vykazujícími jednotkami

*) *CZ-NACE industries with less then 3 reporting units are not shown*

2-31. Způsoby nakládání s odpady v roce 2004*)
*Ways of waste management: 2004 *)*

v t / *Tonnes*

	Celkem *Total*	v tom odpady *Waste* nebezpečné *Hazardous*	ostatní *Non-hazardous*	
Nakládání s odpady celkem	**2 881 946**	**133 935**	**2 748 011**	***Waste management, total***
v tom:				
využívání celkem	**459 790**	**20 741**	**439 049**	***Waste recovery, total***
v tom:				
využití jako paliva nebo jiným způsobem k výrobě energie	156 780	6 840	149 940	*Use as a fuel or other means to generate energy*
recyklace, regenerace, kompostování	272 280	11 294	260 986	*Recycling, regeneration, composting*
ostatní způsoby využívání odpadů	9 052	i.d.	.	*Other ways of using wastes*
úprava odpadů před jejich využitím	21 678	2 584	19 094	*Treatment of wastes prior to recovery*
odstraňování celkem	**870 387**	**78 330**	**792 057**	***Waste disposal, total***
z toho:[1)]				*of which: [1)]*
skládkování a ostatní způsoby ukládání v úrovni nebo pod úrovní terénu	678 773	32 889	645 884	*Deposit onto or into land (e.g. landfill)*
biologická úprava	148 464	i.d.	.	*Biological treatment*
fyzikálně-chemická úprava	38 672	38 262	410	*Physico-chemical treatment*
spalování	2 104	i.d.	.	*Incineration*
úprava odpadů před jejich odstraněním	1 215	723	492	*Treatment of wastes prior to disposal*
ostatní způsoby celkem	**1 551 769**	**34 864**	**1 516 905**	***Other ways, total***
z toho:[1)]				*of which: [1)]*
použití odpadů na rekultivace, terénní úpravy	1 132 273	19 192	1 113 081	*Use of wastes for land reclamation and landscaping*
zůstatek na skladu k 31. 12.	170 517	15 640	154 877	*Balance in store, 31 Dec.*
vývoz odpadu do zahraničí	248 184	i.d.	.	*Exports of wastes*

*) zahrnuje veškeré odpady, se kterými bylo ve sledovaném roce nakládáno, tj. vyprodukované, převzaté od jiných firem a odebrané ze skladu

1) nejsou uvedeny způsoby nakládání se 3 a méně vykazujícími jednotkami

*) *Includes all waste managed during the year (i.e. waste generated, transferred from other companies and taken from store)*

1) *Ways of waste management with 3 or fewer reporting units are excluded*

2-32. **Produkce odpadů podle sídla podniku a vybrané způsoby nakládání s odpady v roce 2004**
Waste generation according to the official seat of the business person and selected ways of waste management: 2004

v t *Tonnes*

ČR, kraje *CR, regions*	Celková produkce odpadů *Waste generation, total*	Nakládání s odpady [1] *Waste management* [1] z toho						
		využití *Recovery oprerations*		odstraňování *Disposal operations* z toho				použití odpadů na rekultivace a terénní úpravy *Use of waste for land reclamation and landscaping*
		využití jako paliva nebo k výrobě energie *Use as a fuel or other means to generate energy*	recyklace, regenerace, komposto-vání *Recycling, regene-ration, composting*	skládkování a ostatní způsoby ukládání odpadů v terénu *Deposit onto or into land (e.g. Landfill)*	biologická úprava *Biological treatment*	fyzikálně - chemická úprava *Physico-chemical treatment*	spalování *Incineration*	
Česká republika ***Czech Republic***	**26 583 877**	**787 987**	**4 243 993**	**5 730 680**	**427 490**	**668 369**	**40 605**	**9 164 060**
Hl. m. Praha	7 839 401	258 256	690 967	879 886	52 971	35 123	2 633	3 534 815
Středočeský	1 474 041	35 944	340 323	671 530	28 235	2 486	4 939	593 119
Jihočeský	755 667	14 708	263 796	237 777	3 618	209 798	1 094	441 567
Plzeňský	2 184 238	12 945	175 151	166 920	i.d.	107 424	3 947	168 617
Karlovarský	702 515	20 373	10 613	387 442	55 041	-	i.d.	318 033
Ústecký	1 452 303	156 780	272 280	678 773	148 464	38 672	2 104	1 132 273
Liberecký	414 995	103 137	30 450	78 968	1 413	89 118	i.d.	101 856
Královéhradecký	705 319	7 371	60 722	602 574	12 538	107 254	2 227	123 549
Pardubický	469 727	3 482	97 914	293 173	9 770	9 181	1 378	138 200
Vysočina	951 455	25 644	46 733	112 483	i.d.	2 112	1 252	33 442
Jihomoravský	3 275 680	120 607	706 056	445 978	16 791	20 734	2 097	786 983
Olomoucký	1 165 881	5 853	106 956	319 921	i.d.	2 915	1 620	120 447
Zlínský	664 893	16 435	129 725	147 983	i.d.	7 358	171	28 562
Moravskoslezský	4 527 762	6 452	1 312 307	707 272	45 085	36 194	16 729	1 642 597

[1] zahrnuje veškeré odpady, se kterými bylo ve sledovaném roce nakládáno, tj. vyprodukované, převzaté od jiných firem a odebrané ze skladu

[1] *Includes all waste managed during the year (i.e. waste generated, transferred from other companies and taken from store)*

2-33. Produkce komunálních odpadů podle krajů v roce 2003
Generation of municipal waste by region, 2003

v tis. t — *Thousand tonnes*

ČR, kraje *CR, regions*	Odpady z obcí celkem *Waste generated by municipalities, total*	z toho *Of which*: komunální odpady *Municipial waste*	v tom *Including*: běžný svoz odpadů *Traditional collection of waste*	svoz objemného odpadu *Collection of bulky waste*	odděleně sbírané složky *Waste components collected separately*	odpady z komunálních služeb *Wastes from municipal services*
Česká republika ***Czech Republic***	**3 189**	**2 857**	**2 202**	**248**	**278**	**129**
Hl. m. Praha	404	308	233	18	36	21
Středočeský	427	369	295	27	24	23
Jihočeský	196	193	150	14	19	10
Plzeňský	133	130	93	16	17	4
Karlovarský	101	90	68	15	5	2
Ústecký	272	259	191	38	16	14
Liberecký	135	123	86	15	11	11
Královéhradecký	151	141	110	7	17	7
Pardubický	148	135	101	8	21	5
Vysočina	166	139	101	12	20	6
Jihomoravský	337	314	238	25	44	7
Olomoucký	181	166	135	10	14	7
Zlínský	206	167	132	12	19	4
Moravskoslezský	332	323	269	31	15	8

2-34. Veřejné vodovody podle krajů v roce 2004
Public water-supply systems: by region, 2004

ČR, kraje *CR, regions*	Obyvatelé zásobovaní vodou z veřejných vodovodů (osoby) *Population supplied with water from public water-supply systems (persons)*	Podíl obyvatel zásobovaných vodou z veřejných vodovodů (%)[1)] *% of population water-suplied from public water-supply systems [1)]*	Voda vyrobená pitná z vodovodů pro veřejnou potřebu (tis. m^3) *Production of drinking water, supplied from public water-supply systems (thous. m^3)*	Voda fakturovaná pitná (tis. m^3) *Drinking water invoiced (thous. m^3)*: celkem *Total*	z toho pro domácnosti *To households*
Česká republika ***Czech Republic***	**9 346 342**	**91,6**	**720 196**	**543 472**	**349 457**
Hl. m. Praha	1 165 000	99,9	136 427	88 821	55 633
Středočeský	932 875	82,0	50 301	46 818	31 113
Jihočeský	571 961	91,5	38 705	29 587	18 977
Plzeňský	443 828	80,8	35 708	28 403	17 321
Karlovarský	297 154	97,8	24 586	18 308	11 716
Ústecký	788 494	96,1	68 986	49 050	33 218
Liberecký	377 821	88,4	32 592	21 749	14 149
Královéhradecký	496 514	90,8	37 198	26 959	17 144
Pardubický	486 392	96,3	33 808	25 957	15 988
Vysočina	456 700	88,3	26 803	24 772	14 034
Jihomoravský	1 053 620	93,9	72 063	58 325	38 360
Olomoucký	554 216	87,2	36 526	28 581	18 691
Zlínský	518 020	87,6	34 566	26 642	16 558
Moravskoslezský	1 203 747	95,6	91 927	69 500	46 555

[1)] z celkového počtu obyvatel (střední stav v roce) — *[1)] Related to mid-year population*

2-35. Veřejné kanalizace podle krajů v roce 2004
Public sewerage systems: by region, 2004

ČR, kraje *CR, regions*	Obyvatelé bydlící v domech napojených na veřejnou kanalizaci *Population living in houses connected to public sewerage system*		Podíl obyvatel bydlících v domech napojených na veřejnou kanalizaci (%)[1)] *Share of population living in houses connected to public sewerage systems (%)* [1)]	Vypouštěné odpadní vody do veřejné kanalizace (tis.m^3) *Waste water discharged into public sewerage systems (thous. m^3)*	Čištěné odpadní vody (bez srážkových vod) (tis. m^3) *Waste water treated (excl. precipitaton water) (thous. m^3)*	Podíl čištěných odpadních vod (%) *Share of waste water treated (%)*
	osoby celkem *Total*	z toho osoby napojené na kanalizaci s koncovkou ČOV *incl.: To public sewerage systems with end-of-pipe WWTP*				
Česká republika ***Czech Republic***	**7 946 828**	**7 252 056**	**77,9**	**539 697**	**509 682**	**94,4**
Hl. m. Praha	1 160 000	1 160 000	99,5	84 970	84 970	100,0
Středočeský	694 332	685 673	61,0	47 535	46 704	98,3
Jihočeský	545 879	461 755	87,3	38 837	33 653	86,7
Plzeňský	412 466	377 410	75,1	31 768	28 926	91,1
Karlovarský	277 455	274 761	91,4	17 113	17 053	99,6
Ústecký	664 428	623 242	81,0	41 701	38 032	91,2
Liberecký	291 266	264 290	68,1	18 829	18 413	97,8
Královéhradecký	403 492	351 455	73,8	27 362	25 564	93,4
Pardubický	334 400	309 464	66,2	24 242	23 153	95,5
Vysočina	415 206	315 838	80,3	21 744	17 723	81,5
Jihomoravský	894 984	819 764	79,7	51 721	49 421	95,6
Olomoucký	461 177	412 125	72,6	30 598	29 366	96,0
Zlínský	464 110	397 897	78,5	30 647	29 075	94,9
Moravskoslezský	927 633	798 382	73,7	72 630	67 629	93,1

[1)] z celkového počtu obyvatel (střední stav v roce)

[1)] *Related to mid-year population*

2-36. Čistírny odpadních vod pro veřejnou potřebu podle krajů v roce 2004

Public wastewater treatment plants (WWTPs): by region, 2004

ČR, kraje *CR,regions*	Čistírny odpadních vod celkem *WWTPs total*	v tom					Celková kapacita ČOV (m^3/den) *Total capacity of WWTPs (m^3/day)*
		mechanické *Primary (mechanical)*	mechanicko-biologické *Secondary (mechanical-biological)*				
			celkem *Total*	z toho s dalším odstraňováním *Tertiary (chemical) - with further removal of*			
				dusíku (N) *Nitrogen*	fosforu (P) *Phosphorus*	dusíku i fosforu současně N+P *at the same time*	
Česká republika, *Czech Republic*	**2 006**	**91**	**1 915**	**433**	**67**	**266**	**3 865 243**
Hl. město Praha	22	-	22	2	3	11	631 495
Středočeský	335	10	325	92	23	55	318 955
Jihočeský	268	15	253	73	3	29	266 489
Plzeňský	157	1	156	24	2	20	175 978
Karlovarský	90	6	84	16	4	8	145 487
Ústecký	205	10	195	11	2	9	287 703
Liberecký	78	4	74	5	2	8	162 535
Královéhradecký	109	11	98	27	1	8	307 822
Pardubický	81	3	78	15	5	10	136 833
Vysočina	172	9	163	24	11	40	189 764
Jihomoravský	153	1	152	60	8	29	311 816
Olomoucký	120	2	118	22	-	10	236 904
Zlínský	79	1	78	27	2	13	187 363
Moravskoslezský	137	18	119	35	1	16	506 099

2-37. Produkce kalů a způsob jejich zneškodnění v čistírnách odpadních vod podle krajů v roce 2004

Wastewater treatment sludge production and sludge disposal: by region, 2004

v t sušiny *Tonnes of dry matter*

ČR, kraje *CR,regions*	Produkce kalů celkem *Sludge production, total*	způsob zneškodnění kalů *Sludge disposal*				
		přímá aplikace a rekultivace *Direct application and land reclamation*	kompostování *Composting*	skládkování *Landfilling*	spalování *Incineration*	jinak *Other method*
Česká republika, *Czech Republic*	**178 749**	**29 119**	**87 469**	**25 447**	**39**	**36 675**
Hl. m. Praha	25 934	-	25 934	-	-	-
Středočeský	17 142	1 425	7 173	3 827	-	4 717
Jihočeský	12 148	5 470	5 433	28	-	1 217
Plzeňský	10 009	1 607	864	1 188	-	6 350
Karlovarský	4 807	6	1 043	3 547	-	211
Ústecký	12 379	4 585	5 084	2 378	-	332
Liberecký	5 258	1 173	2 140	1 839	-	106
Královéhradecký	8 881	2 364	2 339	1 785	-	2 393
Pardubický	7 380	701	4 141	1 927	-	611
Vysočina	7 571	1 067	1 876	685	21	3 922
Jihomoravský	15 815	1 223	4 001	5 884	10	4 697
Olomoucký	10 483	680	5 820	783	-	3 200
Zlínský	21 468	268	11 384	1 184	4	8 628
Moravskoslezský	19 474	8 550	10 237	392	4	291

2-38. Jakost vody ve vybraných tocích a profilech*)

Quality of water in water courses and selected profiles *)

Pramen: Český hydrometeorologický ústav v Praze — *Source: Czech Institute for Hydrometeorology, Prague*

Tok, vybrané profily *Watercourse, selected profile*	Rok *Year*		Biologická spotřeba kyslíku (BSK_5) *Biological oxygen demand (BOD_5)*	Chemická spotřeba kyslíku dichromanem (CHSK-Cr) *Chemical oxygen demand by dichromate method (COD-Cr)*	Amoniakální dusík (N-NH4+) *Ammonia nitrogen (N-NH4+)*	Dusičnanový dusík (N-NO3-) *Nitrate nitrogen (N-NO3-)*	Celkový fosfor (TP) *Total phosphorus (TP)*
Labe	2002	mg/l	3,7	28	0,18	4,09	0,16
Děčín		třída/category	III	III	II	II	III
	2003	mg/l	4,3	25	0,17	3,85	0,14
		třída/category	III	III	II	II	III
	2004	mg/l	3,9	26	0,22	3,62	0,16
		třída/category	III	III	III	II	III
Ohře	2002	mg/l	2,4	15	0,08	2,76	0,07
Terezín		třída/category	III	II	I	II	II
	2003	mg/l	2,4	13	0,11	3,13	0,09
		třída/category	III	II	I	II	II
	2004	mg/l	3,0	15	0,12	2,46	0,08
		třída/category	III	III	I	II	II
Chomutovka	2002	mg/l	3,3	25	1,05	3,51	0,31
Postoloprty		třída/category	III	IV	IV	II	IV
	2003	mg/l	2,5	15	0,97	5,88	0,51
		třída/category	II	II	IV	III	V
	2004	mg/l	3,9	19	0,92	3,87	0,46
		třída/category	III	III	IV	II	IV
Bílina	2002	mg/l	10,5	40	1,64	5,68	0,23
Ústí nad Labem		třída/category	V	V	IV	III	III
	2003	mg/l	6,4	26	1,98	7,45	0,44
		třída/category	IV	III	V	IV	IV
	2004	mg/l	7,8	26	1,65	5,33	0,34
		třída/category	IV	III	V	III	IV
Teplický potok	2002	mg/l	13,4	32	6,18	3,25	0,83
Kozlíky		třída/category	V	V	V	III	V
	2003	mg/l	10,7	31	2,25	9,68	1,59
		třída/category	V	V	V	V	V
	2004	mg/l	6,5	17	0,86	5,58	0,50
		třída/category	IV	II	III	III	IV

*) zatřídění podle ČSN 75 7221 — *) *Classification according to CSN 75 7221*

2-38. **Jakost vody ve vybraných tocích a profilech**[*)]

Quality of water in water courses and selected profiles [*)]

dokončení *End of table*

Pramen: Český hydrometeorologický ústav v Praze *Source: Czech Institute for Hydrometeorology, Prague*

Tok, vybrané profily *Watercourse, selected profile*	Rok *Year*		Biologická spotřeba kyslíku (BSK_5) *Biological oxygen demand (BOD_5)*	Chemická spotřeba kyslíku dichromanem (CHSK-Cr) *Chemical oxygen demand by dichromate method (COD-Cr)*	Amoniakální dusík (N-NH4+) *Ammonia nitrogen (N-NH4+)*	Dusičnanový dusík (N-NO3-) *Nitrate nitrogen (N-NO3-)*	Celkový fosfor (TP) *Total phosphorus (TP)*
Mandava	2002	mg/l	6,2	33	0,99	4,12	0,42
Varnsdorf		třída/category	IV	IV	IV	III	V
	2003	mg/l	8,1	39	2,37	4,64	0,77
		třída/category	IV	IV	V	IV	V
	2004	mg/l	8,8	32	1,03	7,28	0,30
		třída/category	V	IV	III	V	IV
Ohře	2002	mg/l	1,7	15	0,10	2,50	0,05
Louny		třída/category	II	II	I	I	II
	2003	mg/l	2,1	13	0,14	2,86	0,09
		třída/category	II	II	I	II	III
	2004	mg/l	2,1	15	0,12	2,34	0,08
		třída/category	II	III	I	I	II
Ploučnice	2002	mg/l	3,3	17	0,23	2,51	0,12
Benešov n. Pl.		třída/category	III	III	II	II	III
	2003	mg/l	3,6	16	0,25	2,84	0,16
		třída/category	III	III	II	II	III
	2004	mg/l	4,4	17	0,25	2,99	0,15
		třída/category	III	III	II	II	III

[*)] zatřídění podle ČSN 75 7221

[*)] *Classification according to CSN 75 7221*

3. OBYVATELSTVO

Základní údaje o počtu a složení obyvatelstva jsou získávány ze sčítání lidu, domů a bytů, na něž navazují každoroční statistické bilance dat o narození, sňatcích, rozvodech, úmrtí a stěhování.

Ve všech publikovaných demografických ukazatelích se jedná o údaje definitivní, týkající se obyvatel s trvalým bydlištěm na uvedeném území (bez ohledu na státní příslušnost), od roku 2001 – v návaznosti na Sčítání lidu, domů a bytů 2001 - včetně cizinců s tzv. dlouhodobým pobytem (tj. s pobytem na základě víza nad 90 dnů, podle zákona č. 326/1999 Sb.) a cizinců s azylem na území České republiky.

Střední stav obyvatelstva vyjadřuje počet obyvatel daného území bilancovaný k 1. 7. sledovaného roku.

Věkem obyvatele se v demografické statistice rozumí dokončený věk, jehož obyvatel dosáhl v okamžiku zjišťování, tedy věk při posledních narozeninách.

Index stáří je poměr počtu osob ve věku 65 a více let na 100 osob ve věku 0 až 14 roků.

Za **živě narozené dítě** je považován plod, který projevil po narození aspoň jednu známku života a má porodní hmotnost 500 g a vyšší, případně nižší než 500 g, pokud přežije 24 hodin po porodu. Za **mrtvě narozené dítě** se považuje plod, který neprojevuje ani jednu známku života a má porodní hmotnost 1 000 gramů a vyšší.

Mrtvorozenost je počet mrtvě narozených dětí připadající na 1 000 narozených celkem.

Úhrnná plodnost je počet živě narozených dětí, připadajících na 1 ženu, pokud by po celé její reprodukční období zůstala plodnost stejná jako v daném roce.

Úhrnná potratovost je počet potratů, připadajících na 1 ženu, pokud by po celé její reprodukční období zůstala potratovost stejná jako v daném roce.

Kojenecká úmrtnost je počet dětí zemřelých do 1 roku na 1 000 živě narozených dětí.

Novorozenecká úmrtnost je počet dětí zemřelých do 28 dnů (tj. ve věku 0 až 27 dokončených dnů života), připadajících na 1 000 živě narozených.

Potratem se rozumí předčasné ukončení těhotenství, které lékař klasifikuje (na základě naplnění příslušných kritérií) jako potrat. Informace o potratech jsou převzaty z údajů Ústavu zdravotnických informaci a statistiky ČR (ÚZIS).

Údaje o **zemřelých podle příčin smrti** jsou tříděny podle Mezinárodní statistické klasifikace nemocí a přidružených zdravotních problémů ve znění 10. decenální revize (MKN-10), platné od 1. 1. 1994. Garantem MKN-10 je Ústav zdravotnických informací a statistiky ČR (ÚZIS).

Naděje dožití vyjadřuje počet roků, které pravděpodobně ještě prožije osoba právě x-letá za předpokladu, že po celou dobu jejího dalšího života se nezmění řád vymírání, zjištěný úmrtnostní tabulkou. S ohledem na vyloučení nahodilých výkyvů jsou krajské úmrtnostní tabulky zpracovány za dvouletá období.

Přirozený přírůstek obyvatelstva je rozdíl mezi počtem živě narozených dětí a celkovým počtem zemřelých osob ve sledovaném období a v daném území.

Celkový přírůstek obyvatelstva vyjadřuje rozdíl mezi počátečním stavem obyvatelstva a koncovým stavem obyvatelstva daného území a je tvořen součtem přirozeného přírůstku a přírůstku stěhováním.

Stěhováním se v této ročence rozumí změna trvalého bydliště osoby přes hranice uvedeného území.

Sňatky jsou započítávány do příslušného území podle místa trvalého bydliště ženicha. V případě ženicha, který nemá trvalé bydliště v ČR, je sňatek započítán podle místa trvalého bydliště nevěsty.

Rozvody jsou sledovány na základě údajů poskytovaných statistickým orgánům příslušnými soudy.

3. POPULATION

The basic figures showing the size and age distribution of the population are derived from population and housing censuses and from additional statistical balances on births, marriages, divorces, deaths and migration.

All the published indicators show final figures on the population with permanent residence in the given area (irrespective of citizenship). The data since 2001 reflect the Population and Housing Census 2001 results and also include foreigners who were granted long-term stays (i.e., foreigners with visas over 90 days, as stipulated by Act No. 326/1999 Coll.) and foreigners with asylum in the Czech Republic.

***Mid-year population**: the number of inhabitants in a given area as balanced as at 1 July of the reference year.*

***Age of person:** In demographic statistics it refers to the completed age at the moment of survey (the age at the last birthday).*

***Dependency ratio**: the ratio of the number of inhabitants aged 65+ to the number of children under 15.*

***Live-born child:** a child who after delivery gave at least one sign of life and whose birth weight is 500 g or more, or whose birth weight is below 500 g if the child survives 24 hours after delivery. A **stillborn child** is a child who does not give any sign of life and whose birth weight is 1 000 or higher.*

***Stillbirth rate**: the number of stillbirths per 1 000 births in total.*

***Total fertility rate**: the number of live births per one female provided that the fertility rate remains the same, throughout the female's whole childbearing period, as in the year given*

***Total abortion rate:** the number of abortions per 1 female throughout her childbearing period provided the abortion rate remains the same as in a given year.*

***Infant mortality**: the number of children who died within 1 year of age per 1 000 live births.*

***Neonatal mortality**: the number of children who died within 28 days of age (i.e. at the age of 0 to 27 complete days of life) per 1 000 live births.*

***Abortion:** a premature termination of pregnancy, classified by physician as abortion if certain criteria are met. The data on abortions are taken over from the Institute of Health Information and Statistics of the Czech Republic.*

*The data on **deaths analysed by cause** are classified according to the International Statistical Classification of Diseases and Related Health Problems (ICD-10) in force since 1 January 1994. The Institute of Health Information and Statistics of the Czech Republic is responsible for correct application of the classification.*

***Life expectancy:** the number of years probably lived by an x-year-old person if the survivorship function established by the life table remains unchanged throughout the x-year-old person's remaining life. The regional life tables are compiled for two-year periods so that accidental fluctuations can be avoided.*

***Natural increase** in population: the difference between the number of live-born children and the total number of deaths in the given area in the reference year.*

***Total increase** of population is the difference between the initial and end levels of the population in a given area. It is derived as the sum of natural increase and net immigration.*

***Migration:** in this Yearbook, it refers to migration of persons from their permanent residence in one administrative territory to permanent residence located in another administrative territory.*

***Marriages** are included in the respective area according to the groom's place of permanent residence or the bride's place of permanent residence where the groom's place of permanent residence is abroad.*

***Divorces** are monitored on data provided to statistical authorities by courts of justice.*

3-1. Základní demografické údaje
Basic demographic data

	2002	2003	2004	
	absolutní údaje *Numbers*			
Střední stav obyvatel k 1. 7.	819 442	819 851	820 619	*Mid-year population (1 July)*
v tom: muži	401 215	401 468	401 855	*Males*
ženy	418 227	418 383	418 764	*Females*
Stav obyvatel k 31. 12.	819 712	820 868	822 133	*Population (31 December)*
v tom: muži	401 322	402 019	402 831	*Males*
ženy	418 390	418 849	419 302	*Females*
Sňatky	4 447	3 996	4 398	*Marriages*
Rozvody	3 129	3 126	3 363	*Divorces*
Narození celkem	8 205	8 375	8 626	*Births, total*
v tom: živě	8 186	8 344	8 601	*Live births*
mrtvě	19	31	25	*Stillbirths*
Potraty celkem	4 751	4 753	4 671	*Abortions, total*
z toho umělá přerušení těhotenství	3 399	3 405	3 169	*Induced abortions*
Zemřelí celkem	9 289	9 260	8 926	*Deaths, total*
z toho: do 1 roku	41	53	45	*Infant deaths*
do 28 dnů	30	34	31	*Neonatal deaths*
Přirozený přírůstek	-1 103	-916	-325	*Natural increase*
Přistěhovalí	7 908	8 877	8 607	*Immigrants*
Vystěhovalí	6 543	6 805	7 017	*Emigrants*
Přírůstek stěhováním	1 365	2 072	1 590	*Net migration*
Celkový přírůstek	262	1 156	1 265	*Total increase*
	relativní údaje *Relative figures*			
Na 1 000 obyvatel středního stavu				*Per 1 000 mid-year population*
sňatky	5,4	4,9	5,4	*Marriages*
rozvody	3,8	3,8	4,1	*Divorces*
živě narození	10,0	10,2	10,5	*Live births*
potraty	5,8	5,8	5,7	*Abortions*
zemřelí	11,3	11,3	10,9	*Deaths*
přirozený přírůstek	-1,3	-1,1	-0,4	*Natural increase*
přistěhovalí	9,7	10,8	10,5	*Immigrants*
vystěhovalí	8,0	8,3	8,6	*Emigrants*
přírůstek stěhovaním	1,7	2,5	1,9	*Net migration*
celkový přírůstek	0,3	1,4	1,5	*Total increase*
Rozvody na 100 sňatků	70,4	78,2	76,5	*Divorces per 100 marriages*
Potraty na 100 narozených	57,9	56,8	54,2	*Abortions per 100 births*
Mrtvorozenost	2,3	3,7	2,9	*Stillbirth rate*
Kojenecká úmrtnost	5,0	6,4	5,2	*Infant mortality*
Novorozenecká úmrtnost	3,7	4,1	3,6	*Neonatal mortality*

3-2. Složení obyvatelstva podle pohlaví a věku (stav k 31. 12.)

Age distribution of the population: by sex and by age, 31 December

	2002	2003	2004	
Celkem	**819 712**	**820 868**	**822 133**	***Total***
v tom ve věku:				*By age:*
0	8 225	8 314	8 556	*0*
1 - 4	31 104	31 738	32 502	*1 - 4*
5 - 9	42 935	40 375	38 897	*5 - 9*
10 - 14	52 323	52 059	50 888	*10 - 14*
15 - 19	55 122	54 930	54 525	*15 - 19*
20 - 24	63 160	60 587	57 973	*20 - 24*
25 - 29	74 479	73 992	72 034	*25 - 29*
30 - 34	59 794	63 836	68 113	*30 - 34*
35 - 39	56 703	55 951	55 297	*35 - 39*
40 - 44	48 935	49 848	52 546	*40 - 44*
45 - 49	60 302	58 365	55 269	*45 - 49*
50 - 54	67 817	65 919	64 578	*50 - 54*
55 - 59	58 069	61 624	64 116	*55 - 59*
60 - 64	40 488	43 006	45 268	*60 - 64*
65 - 69	30 833	30 691	31 425	*65 - 69*
70 - 74	28 417	27 845	27 616	*70 - 74*
75 - 79	22 609	22 269	21 900	*75 - 79*
80 - 84	12 531	14 046	14 851	*80 - 84*
85 - 89	3 978	3 490	3 687	*85 - 89*
90 - 94	1 676	1 749	1 823	*90 - 94*
95 a více	212	234	269	*95 +*
Průměrný věk	38,3	38,5	38,8	*Mean age*
Index stáří	74,5	75,7	77,6	*Dependency ratio (65+/0-14)*
	Muži *Males*			
Celkem	**401 322**	**402 019**	**402 831**	***Total***
v tom ve věku:				*By age:*
0 - 14	69 063	68 044	67 276	*0 - 14*
15 - 64	294 008	295 739	296 805	*15 - 64*
65 a více	38 251	38 236	38 750	*65 +*
Průměrný věk	36,8	37,0	37,3	*Mean age*
Index stáří	55,4	56,2	57,6	*Dependency ratio (65+/0-14)*
	Ženy *Females*			
Celkem	**418 390**	**418 849**	**419 302**	***Total***
v tom ve věku:				*By age:*
0 - 14	65 524	64 442	63 567	*0 - 14*
15 - 64	290 861	292 319	292 914	*15 - 64*
65 a více	62 005	62 088	62 821	*65 +*
Průměrný věk	39,7	40,0	40,2	*Mean age*
Index stáří	94,6	96,3	98,8	*Dependency ratio (65+/0-14)*

3-3. Sňatky
Marriages

	2002	2003	2004	
Celkový počet sňatků	**4 447**	**3 996**	**4 398**	***Marriages, total***
Snoubenci podle rodinného stavu:				*Brides and grooms by marital status:*
svobodní	3 097	2 669	2 969	*Single man*
svobodné	3 073	2 663	3 003	*Single woman*
rozvedení	1 288	1 260	1 356	*Divorced man*
rozvedené	1 315	1 257	1 301	*Divorced woman*
ovdovělí	62	67	73	*Widowed man*
ovdovělé	59	76	94	*Widowed woman*
Snoubenci podle pořadí sňatku:				*Brides and grooms by order of marriage:*
první - ženich	3 097	2 669	2 969	*First - Groom*
- nevěsta	3 073	2 663	3 003	*- Bride*
druhý - ženich	1 098	1 090	1 152	*Second - Groom*
- nevěsta	1 084	1 075	1 100	*- Bride*
třetí - ženich	208	196	236	*Third - Groom*
- nevěsta	244	217	250	*- Bride*
čtvrtý a další - ženich	44	41	41	*Fourth and further - Groom*
- nevěsta	46	41	45	*- Bride*
Průměrný věk při prvním sňatku				*Average age at the first marriage of*
- ženichů	28,1	28,5	29,0	*- Grooms*
- nevěst	25,4	25,7	26,3	*- Brides*
Průměrný věk při dalších sňatcích				*Average age at subsequent marriages of*
- ženichů	42,9	42,9	43,8	*- Grooms*
- nevěst	39,1	39,6	40,7	*- Brides*
Státní občanství ženicha				*Citizenship of groom*
Česká republika	4 132	3 680	4 026	*Czech Republic*
Vietnam	95	63	141	*Viet Nam*
Slovensko	39	50	44	*Slovakia*
Německo	47	65	35	*Germany*
Ukrajina	20	18	23	*Ukraine*
Makedonie	4	8	14	*Macedonia*
Spojené království	14	8	11	*United Kingdom*
Rusko	4	10	8	*Russian Federation*
Bulharsko	3	3	7	*Bulgaria*
ostatní	89	91	89	*Other*
Státní občanství nevěsty				*Citizenship of bride*
Česká republika	4 271	3 820	4 190	*Czech Republic*
Vietnam	54	32	88	*Viet Nam*
Slovensko	27	53	41	*Slovakia*
Ukrajina	50	39	34	*Ukraine*
Rusko	9	15	17	*Russian Federation*
Bělorusko	-	9	5	*Belarus*
Kazachstán	7	3	4	*Kazakhstan*
Moldavsko	2	1	4	*Moldova, Republic of*
Polsko	4	4	2	*Poland*
ostatní	23	20	13	*Other*

3-4. Rozvody
Divorces

	2002	2003	2004	
Celkový počet rozvodů	**3 129**	**3 126**	**3 363**	***Divorces, total***
v tom podle délky trvání manželství (roky):				*Divorces by duration (years) of marriage:*
0 - 4	556	566	561	*0 - 4*
z toho: 0	13	16	16	*0*
1	112	99	95	*1*
5 - 9	746	740	845	*5 - 9*
10 - 14	756	676	750	*10 - 14*
15 a více	1 071	1 144	1 207	*15+*
v tom podle počtu nezletilých dětí:				*Divorces by number of minors:*
žádné	1 094	1 227	1 185	*None*
jedno	1 202	1 125	1 319	*One*
dvě	709	685	742	*Two*
tři	103	68	99	*Three*
čtyři a více	21	21	18	*Four and more*
Příčina rozvratu manželství na straně muže				*Cause of marriage breakdown due to male*
neuvážený sňatek	29	24	18	*Rash marriage*
alkoholismus	188	131	149	*Habitual drinking*
nevěra	290	299	280	*Adultery*
nezájem o rodinu	154	142	157	*Family neglect*
zlé nakládání, trestný čin	63	45	47	*Brutal treatment, criminal act*
rozdíl povah, názorů a zájmů	1 367	1 214	1 202	*Interest, nature, opinion disharmony*
zdravotní důvody	11	6	6	*Health reasons*
sexuální neshody	25	24	17	*Sexual incompatibility*
ostatní příčiny	915	1 174	1 405	*Other*
soud nezjistil zavinění	87	67	82	*Not identified by court*
Příčina rozvratu manželství na straně ženy				*Cause of marriage breakdown due to female*
neuvážený sňatek	29	22	14	*Rash marriage*
alkoholismus	12	10	14	*Habitual drinking*
nevěra	178	181	157	*Adultery*
nezájem o rodinu	45	63	86	*Family neglect*
zlé nakládání, trestný čin	3	3	4	*Brutal treatment, criminal act*
rozdíl povah, názorů a zájmů	1 381	1 228	1 231	*Interest, nature, opinion disharmony*
zdravotní důvody	17	4	6	*Health reasons*
sexuální neshody	25	22	21	*Sexual incompatibility*
ostatní příčiny	1 092	1 298	1 494	*Other*
soud nezjistil zavinění	347	295	336	*Not identified by court*

3-5. Narození
Births

	2002	2003	2004	
Narození celkem	**8 205**	**8 375**	**8 626**	***Births, total***
z toho: mrtvě	19	31	25	*Stillbirths*
Živě narození	**8 186**	**8 344**	**8 601**	***Live births***
v tom podle pohlaví:				*Live births by sex:*
muži	4 244	4 306	4 370	*Males*
ženy	3 942	4 038	4 231	*Females*
v tom podle pořadí dítěte:				*Live births by birth order:*
první	3 802	3 935	4 073	*First*
druhé	2 967	3 005	2 987	*Second*
třetí	875	905	974	*Third*
čtvrté a další	542	499	567	*Fourth and further*
v tom podle věku matky:				*Live births by age of mother:*
do 14	6	8	2	*- 14*
15 - 19	597	598	644	*15 - 19*
20 - 24	2 305	2 186	2 002	*20 - 24*
25 - 29	3 324	3 423	3 372	*25 - 29*
30 - 34	1 414	1 599	1 938	*30 - 34*
35 - 39	467	469	556	*35 - 39*
40 a více	73	61	87	*40 +*
v tom podle rodinného stavu matky:				*Live births by marital status of mother:*
svobodné	2 835	3 168	3 353	*Single*
vdané	4 739	4 537	4 521	*Married*
rozvedené	581	612	693	*Divorced*
ovdovělé	31	27	34	*Widowed*
Podíl narozených mimo manželství z živě narozených (%)	42,1	45,6	47,4	*Share of extramarital births in total live births (%)*
Podíl narozených do 7 měsíců po sňatku z manželsky narozených (%)	19,6	16,7	16,6	*Share of childbirths within 7 months after marriage in marital births (%)*
Živě narození do 2500 g	605	645	750	*Live births under 2 500 g*
Úhrnná plodnost	1,272	1,298	1,350	*Total fertility rate*
Průměrný věk matky při narození dítěte	26,9	27,1	27,5	*Mean age of mother at childbirth*
prvního dítěte	24,6	25,0	25,3	*1st child*
druhého dítěte	27,9	28,2	28,6	*2nd child*
třetího dítěte	30,8	30,5	30,9	*3rd child*
Počet porodů dvojčat	128	122	139	*No.of deliveries: twins*
trojčat	2	-	2	*triplets*

3-6. Potraty
Abortions

	2002	2003	2004	
Potraty celkem	**4 751**	**4 753**	**4 671**	***Abortions, total***
v tom podle druhu:				*By kind:*
samovolný	1 223	1 183	1 344	*Spontaneous*
umělá přerušení těhotenství				*Induced*
miniinterrupce	2 703	2 628	2 421	*Vacuum aspiration*
jiné legální	696	777	748	*Other legal*
ostatní vč. mimoděložního těhotenství	129	165	158	*Other, including ectopic pregnancies*
v tom podle věku ženy:				*By age of female:*
do 14	11	9	7	*- 14*
15 - 19	476	451	421	*15 - 19*
20 - 24	1 112	1 019	921	*20 - 24*
25 - 29	1 388	1 321	1 306	*25 - 29*
30 - 34	912	1 043	1 107	*30 - 34*
35 - 39	605	657	650	*35 - 39*
40 a více	247	253	259	*40 +*
v tom podle rodinného stavu:				*By marital status:*
svobodné	1 944	2 049	2 045	*Single*
vdané	2 123	2 027	1 910	*Married*
rozvedené	568	573	628	*Divorced*
ovdovělé	41	39	22	*Widowed*
družky	20	16	25	*Cohabiting*
nezjištěno	55	49	41	*Not identified*
Umělá přerušení těhotenství celkem	3 399	3 405	3 169	*Induced abortions, total*
v tom podle pořadí:				*By order:*
první	1 750	1 734	1 596	*First*
druhé	868	861	805	*Second*
třetí	443	463	433	*Third*
čtvrté a další	338	347	335	*Fourth and further*
Umělá přerušení těhotenství ze zdravotních důvodů	554	558	483	*Therapeutic abortions*
Úhrnná potratovost	0,776	0,778	0,761	*Total abortion rate*

Potraty, umělá přerušení těhotenství a úhrnná potratovost v Ústeckém kraji, 1992 - 2004
Abortions, induced abortions and total abortion rate: Ústecký *Region, 1992 - 2004*

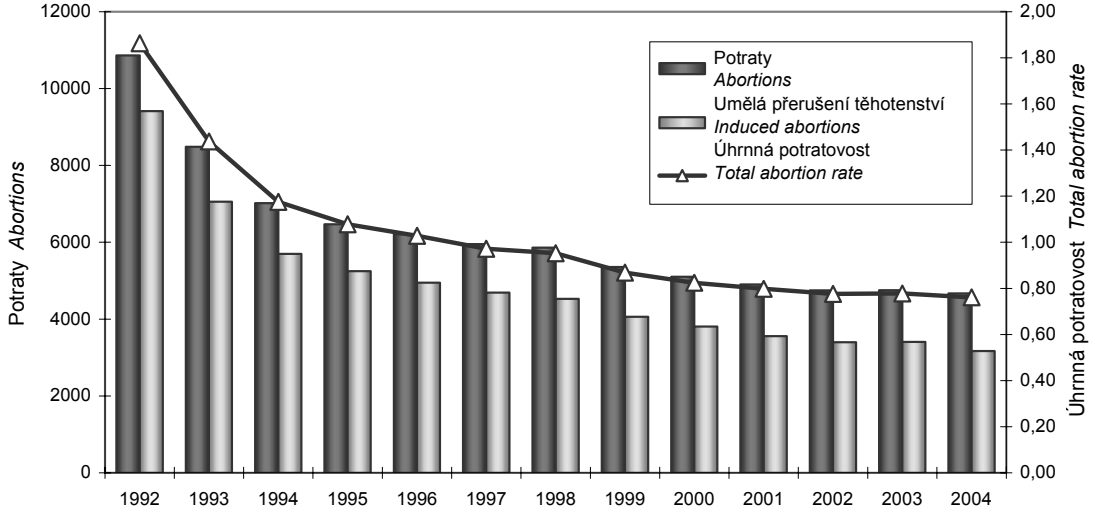

3-7. Zemřelí podle příčin smrti
Deaths: analysed by cause

Třídy příčin úmrtí	2002	2003	2004	Cause of death
Zemřelí celkem	**9 289**	**9 260**	**8 926**	***Deaths, total***
I. Některé infekční a parazitární nemoci (A00 - B99)	26	18	43	*I. Certain infectious and parasitic diseases*
II. Novotvary (C00 - D48)	2 612	2 544	2 453	*II. Neoplasms*
z toho: zhoubné novotvary (C00 - C97)	2 593	2 525	2 432	*Malignant neoplasms*
zhoubné novotvary tlustého střeva (C18)	258	252	197	*Malignant neoplasm of colon*
zhoubné novotvary konečníku (C20)	108	103	115	*Malignant neoplasm of rectum*
zhoubné novotvary hrtanu (C32)	23	23	30	*Malignant neoplasm of larynx*
zhoubné novotvary průdušek a plic (C34)	594	580	601	*Malignant neoplasm of bronchus and lung*
zhoubné novotvary prsu (C50)	202	160	164	*Malignant neoplasm of breast*
zhoubné novotvary mízní, krvetvorné a příbuzné tkáně (C81 - C96)	132	126	122	*Malignant neoplasm of saps, blood-forming and related tissue*
III. Nemoci krve, krvetvorných orgánů a některé poruchy týkající se mechanismu imunity (D50 - D89)	8	9	6	*III. Diseases of the blood and blood-forming organs and some disorders concerning immune mechanism*
IV. Nemoci endokrinní, výživy a přeměny látek (E00 - E90)	121	137	162	*IV. Endocrine, nutritional and metabolic diseases*
V. Poruchy duševní a poruchy chování (F00 - F99)	5	3	8	*V. Mental and behavioural disorders*
VI. Nemoci nervové soustavy (G00 - G99)	158	184	163	*VI. Diseases of the nervous system*
VII. Nemoci oka a očních adnex (H00 - H59)	-	-	-	*VII. Diseases of the eye and adnexa*
VIII. Nemoci ucha a bradavkového výběžku (H60 - H95)	-	-	-	*VIII. Diseases of the ear and mastoid process*
IX. Nemoci oběhové soustavy (I00 - I99)	4 806	4 734	4 474	*IX. Diseases of the circulatory system*
z toho: infarkt myokardu (I21 - I23)	914	889	873	*Myocardial infarction*
ostatní formy ischemické choroby srdeční (I20, I24, I25)	1 004	969	1 012	*Other Ischaemic heart disease*
cévní nemoci mozku (I60 - I69)	1 779	1 700	1 507	*Cerebrovascular disease*
X. Nemoci dýchací soustavy (J00 - J99)	353	369	330	*X. Diseases of the respiratory system*
z toho: záněty plic (J12 - J18)	139	127	112	*Pneumonia*
XI. Nemoci trávicí soustavy (K00 - K93)	400	420	419	*XI. Diseases of the digestive system*
XII. Nemoci kůže a podkožního vaziva (L00 - L99)	2	-	3	*XII. Diseases of the skin and subcutaneous tissue*
XIII. Nemoci svalové a kosterní soustavy a pojivové tkáně (M00 - M99)	9	7	5	*XIII. Diseases of the musculoskeletal system and connective tissue*
XIV. Nemoci močové a pohlavní soustavy (N00 - N99)	119	120	136	*XIV. Diseases of the genitourinary system*
XV. Těhotenství, porod a šestinedělí (O00 - O99)	1	-	-	*XV. Pregnancy, childbirth and the puerperium*
XVI. Některé stavy vzniklé v perinatálním období (P00 - P96)	25	30	27	*XVI. Certain conditions originating in the perinatal period*
XVII. Vrozené vady, deformace a chromosomální abnormality (Q00 - Q99)	10	15	12	*XVII. Congenital malformations, deformations and chromosomal abnormalities*
Příznaky, znaky a abnormální klinické a laboratorní nálezy nezařazené	49	54	67	*XVIII. Symptoms, signs and abnormal clinical and laboratory findings*
XX. Vnější příčiny nemocnosti a úmrtnosti (V01 - Y98)	585	616	618	*XX. External causes of morbidity and mortality*
z toho: sebevraždy (X60 - X84)	141	147	146	*Suicides*

3-8. Zemřelí podle pohlaví a věku
Deaths: by sex and age

	2002	2003	2004	
Zemřelí celkem	**9 289**	**9 260**	**8 926**	***Deaths, total***
v tom ve věku:				*Aged:*
0	41	53	45	*0*
1 - 4	10	15	6	*1 - 4*
5 - 9	8	8	8	*5 - 9*
10 - 14	8	10	8	*10 - 14*
15 - 19	28	24	23	*15 - 19*
20 - 24	62	48	53	*20 - 24*
25 - 29	62	58	53	*25 - 29*
30 - 34	56	54	55	*30 - 34*
35 - 39	87	78	87	*35 - 39*
40 - 44	124	112	124	*40 - 44*
45 - 49	290	240	241	*45 - 49*
50 - 54	524	452	468	*50 - 54*
55 - 59	684	694	685	*55 - 59*
60 - 64	728	776	756	*60 - 64*
65 - 69	892	885	870	*65 - 69*
70 - 74	1 299	1 343	1 190	*70 - 74*
75 - 79	1 684	1 583	1 469	*75 - 79*
80 - 84	1 316	1 539	1 574	*80 - 84*
85 - 89	831	693	616	*85 - 89*
90 - 94	443	498	506	*90 - 94*
95 a více	112	97	89	*95 +*
	Muži *Males*			
Celkem	**4 798**	**4 776**	**4 585**	***Total***
v tom ve věku:				*Aged:*
0 - 14	35	54	40	*0 - 14*
15 - 29	124	100	102	*15 - 29*
30 - 49	390	337	355	*30 - 49*
50 - 59	857	794	791	*50 - 59*
60 - 69	1 072	1 106	1 028	*60 - 69*
70 - 79	1 428	1 445	1 353	*70 - 79*
80 - 89	754	808	771	*80 - 89*
90 a více	138	132	145	*90 +*
	Ženy *Females*			
Celkem	**4 491**	**4 484**	**4 341**	***Total***
v tom ve věku:				*Aged:*
0 - 14	32	32	27	*0 - 14*
15 - 29	28	30	27	*15 - 29*
30 - 49	167	147	152	*30 - 49*
50 - 59	351	352	362	*50 - 59*
60 - 69	548	555	598	*60 - 69*
70 - 79	1 555	1 481	1 306	*70 - 79*
80 - 89	1 393	1 424	1 419	*80 - 89*
90 a více	417	463	450	*90 +*

3-9. Naděje dožití z podrobných úmrtnostních tabulek za vybrané věkové skupiny
Life expectancy from complete life tables: by age group

Věk (roky) *Age (years)*	Muži *Males*			Ženy *Females*			Rozdíl (±) muži - ženy *Difference (±): males - females*		
	2001 - 2002	2002 - 2003	2003 - 2004	2001 - 2002	2002 - 2003	2003 - 2004	2001 - 2002	2002 - 2003	2003 - 2004
0	69,92	69,73	70,17	76,48	76,89	77,23	-6,55	-7,16	-7,06
1	69,32	69,16	69,69	75,96	76,29	76,54	-6,64	-7,14	-6,86
5	65,40	65,27	65,77	72,03	72,38	72,61	-6,63	-7,11	-6,84
10	60,51	60,37	60,86	67,07	67,40	67,67	-6,57	-7,03	-6,81
15	55,56	55,41	55,90	62,13	62,46	62,73	-6,57	-7,05	-6,84
20	50,76	50,59	51,07	57,22	57,54	57,78	-6,47	-6,95	-6,71
25	46,08	45,90	46,37	52,33	52,65	52,92	-6,25	-6,75	-6,56
30	41,33	41,19	41,62	47,42	47,72	47,99	-6,08	-6,53	-6,37
35	36,58	36,44	36,87	42,57	42,84	43,11	-5,99	-6,40	-6,24
40	31,91	31,78	32,19	37,73	38,01	38,30	-5,82	-6,23	-6,11
45	27,39	27,25	27,67	33,04	33,30	33,59	-5,65	-6,05	-5,92
50	23,20	23,03	23,43	28,45	28,69	28,95	-5,25	-5,66	-5,52
55	19,23	19,08	19,46	24,01	24,25	24,51	-4,78	-5,17	-5,05
60	15,77	15,59	15,85	19,85	20,03	20,29	-4,09	-4,43	-4,43
65	12,63	12,48	12,61	15,88	16,04	16,35	-3,25	-3,56	-3,74
70	9,88	9,81	9,93	12,22	12,34	12,68	-2,34	-2,54	-2,75
75	7,45	7,47	7,58	9,04	9,24	9,57	-1,59	-1,77	-1,99
80	5,51	5,60	5,67	6,36	6,64	6,91	-0,86	-1,04	-1,24
85	3,80	4,09	4,17	4,26	4,65	4,80	-0,46	-0,56	-0,63
90	2,83	2,93	3,02	2,72	3,13	3,22	0,11	-0,20	-0,20
95	1,95	2,07	2,15	1,68	2,05	2,09	0,27	0,02	0,06
100	1,24	1,38	1,44	1,01	1,28	1,29	0,24	0,10	0,14

Živě narození, živě narození mimo manželství a úhrnná plodnost v Ústeckém kraji, 1991 - 2004
Live births, extramarital live births and total fertility rate: Ústecký *Region, 1991 - 2004*

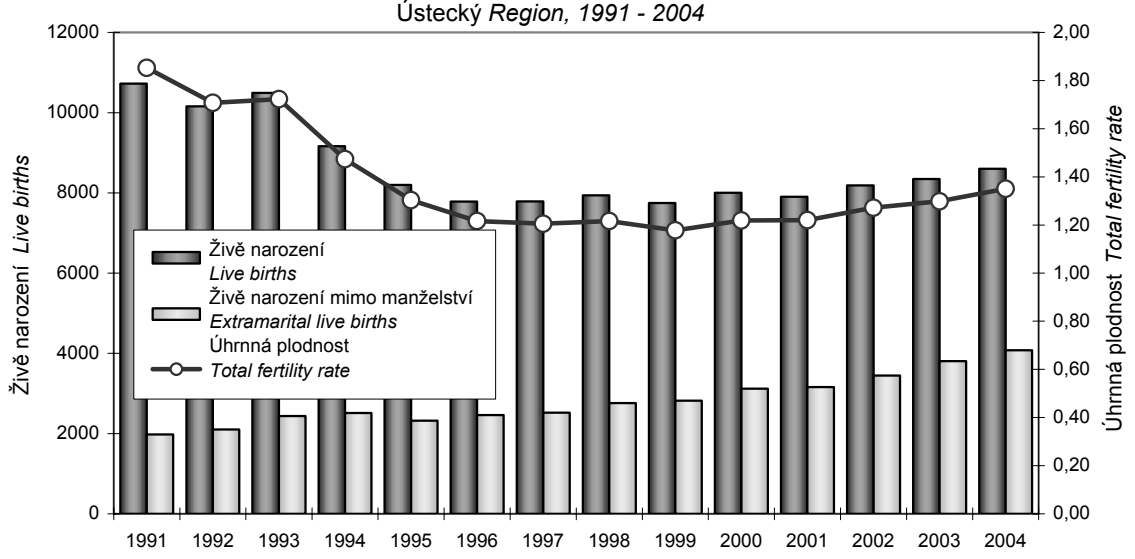

3-10. Přistěhovalí a vystěhovalí
Immigrants and emigrants

	2002	2003	2004	
Přistěhovalí celkem	**7 908**	**8 877**	**8 607**	***Immigrants, total***
v tom: muži	4 099	4 887	4 836	*Males*
ženy	3 809	3 990	3 771	*Females*
v tom ve věku:				*By age:*
0 - 14	1 679	1 572	1 354	*0 - 14*
15 - 64	5 726	6 879	6 768	*15 - 64*
65 a více	503	426	485	*65 +*
Vystěhovalí celkem	**6 543**	**6 805**	**7 017**	***Emigrants, total***
v tom: muži	3 546	3 720	3 809	*Males*
ženy	2 997	3 085	3 208	*Females*
v tom ve věku:				*By age:*
0 - 14	917	989	1 063	*0 - 14*
15 - 64	5 325	5 487	5 641	*15 - 64*
65 a více	301	329	313	*65 +*
Přírůstek stěhováním celkem	**1 365**	**2 072**	**1 590**	***Net migration, total***
v tom: muži	553	1 167	1 027	*Males*
ženy	812	905	563	*Females*
v tom ve věku:				*By age:*
0 - 14	762	583	291	*0 - 14*
15 - 64	401	1 392	1 127	*15 - 64*
65 a více	202	97	172	*65 +*
Přistěhovalí (od 15 let věku)[1]	**4 199**	**4 169**	**4 009**	***Immigrants*** *(from 15 years of age)* [1]
z toho podle nejvyššího vzdělání:				*By highest educational attainment*
základní	1 287	1 281	1 072	*Basic*
střední bez maturity	1 511	1 559	1 457	*Secondary, without GCSE*
střední s maturitou	1 056	1 003	959	*Secondary, with GCSE*
vysokoškolské	345	326	327	*University*
Vystěhovalí (od 15 let věku)[1]	**4 186**	**4 375**	**4 448**	***Emigrants*** *(from 15 years of age)* [1]
z toho podle nejvyššího vzdělání:				*By highest educational attainment*
základní	910	960	855	*Basic*
střední bez maturity	1 545	1 744	1 642	*Secondary, without GCSE*
střední s maturitou	1 180	1 182	1 117	*Secondary, with GCSE*
vysokoškolské	551	489	624	*University*
Přírůstek stěhováním (od 15 let věku)[1]	**13**	**-206**	**-439**	***Net migration*** *(from 15 years of age)* [1]
z toho podle nejvyššího vzdělání:				*By highest educational attainment*
základní	377	321	217	*Basic*
střední bez maturity	-34	-185	-185	*Secondary, without GCSE*
střední s maturitou	-124	-179	-158	*Secondary, with GCSE*
vysokoškolské	-206	-163	-297	*University*

[1] bez zahraničního stěhování

[1] *Excl. external migration*

3-11. Základní demografické údaje podle okresů v roce 2004
Basic demographic data: by district; 2004

Kraj, okresy *Region, districts*	Střední stav obyvatel k 1. 7. *Mid-year population, 1 July*	v tom		Stav obyvatel k 31. 12. *Population, 31 Dec*	v tom	
		muži *Males*	ženy *Females*		muži *Males*	ženy *Females*
Ústecký kraj	**820 619**	**401 855**	**418 764**	**822 133**	**402 831**	**419 302**
Děčín	133 684	65 673	68 011	133 778	65 780	67 998
Chomutov	124 882	61 372	63 510	125 104	61 489	63 615
Litoměřice	114 825	56 613	58 212	115 252	56 873	58 379
Louny	85 786	42 206	43 580	85 958	42 321	43 637
Most	116 683	57 011	59 672	116 685	56 994	59 691
Teplice	127 257	61 980	65 277	127 627	62 216	65 411
Ústí nad Labem	117 502	57 000	60 502	117 729	57 158	60 571

1. pokračování *Continued*

Kraj, okresy *Region, districts*	Průměrný věk *Mean age*			Index stáří *Index of ageing*		
	celkem *Total*	muži *Males*	ženy *Females*	celkem *Total*	muži *Males*	ženy *Females*
Ústecký kraj	**38,8**	**37,3**	**40,2**	**77,6**	**57,6**	**98,8**
Děčín	38,8	37,3	40,4	77,3	56,2	100,1
Chomutov	37,8	36,4	39,1	67,5	50,6	85,0
Litoměřice	39,8	38,0	41,1	88,8	66,7	112,0
Louny	38,8	37,3	40,2	81,1	60,9	102,2
Most	38,5	37,1	40,0	75,5	55,9	96,4
Teplice	39,0	37,5	40,4	78,6	58,1	100,5
Ústí nad Labem	38,8	37,2	40,3	76,9	56,8	98,1

2. pokračování *Continued*

Kraj, okresy *Region, districts*	Sňatky *Marriages*	Rozvody *Divorces*	Narození celkem *Births, total*	v tom		Potraty *Abortions*	z toho umělá přerušení těhotenství *Induced abortions*
				živě *Live births*	mrtvě *Stillbirths*		
Ústecký kraj	**4 398**	**3 363**	**8 626**	**8 601**	**25**	**4 671**	**3 169**
Děčín	810	485	1 343	1 338	5	798	482
Chomutov	646	599	1 283	1 281	2	688	497
Litoměřice	616	393	1 183	1 183	-	433	281
Louny	435	282	894	892	2	408	294
Most	541	504	1 235	1 231	4	691	487
Teplice	680	550	1 384	1 376	8	880	653
Ústí nad Labem	670	550	1 304	1 300	4	773	475

3-11. Základní demografické údaje podle okresů v roce 2004

Basic demographic data: by district; 2004

3. pokračování *Continued*

Kraj, okresy *Region, districts*	Zemřelí celkem *Deaths, total*	z toho do 1 roku *Infant deaths*	z toho do 28 dnů *Neonatal deaths*	Přirozený přírůstek *Natural increase*	Přistěhovalí *Immigrants*	Vystěhovalí *Emigrants*	Přírůstek stěhováním *Net migration*	Celkový přírůstek *Total increase*
Ústecký kraj	**8 926**	**45**	**31**	**-325**	**8 607**	**7 017**	**1 590**	**1 265**
Děčín	1 406	2	1	-68	1 693	1 581	112	44
Chomutov	1 304	6	2	-23	1 601	1 330	271	248
Litoměřice	1 282	9	8	-99	2 065	1 667	398	299
Louny	920	9	7	-28	1 388	1 299	89	61
Most	1 363	7	6	-132	1 415	1 329	86	-46
Teplice	1 428	5	5	-52	2 020	1 444	576	524
Ústí nad Labem	1 223	7	2	77	1 956	1 898	58	135

4. pokračování *Continued*

Kraj, okresy *Region, districts*	Sňatky *Marriages*	Rozvody *Divorces*	Rozvody na 100 sňatků *Divorces per 100 marriages*	Živě narození *Live births*	Zemřelí *Deaths*	Potraty na 100 narozených *Abortions per 100 births*
	na 1 000 obyvatel *Per 1 000 population*			na 1 000 obyvatel *Per 1 000 population*		
Ústecký kraj	**5,4**	**4,1**	**76,5**	**10,5**	**10,9**	**54,2**
Děčín	6,1	3,6	59,9	10,0	10,5	59,4
Chomutov	5,2	4,8	92,7	10,3	10,4	53,6
Litoměřice	5,4	3,4	63,8	10,3	11,2	36,6
Louny	5,1	3,3	64,8	10,4	10,7	45,6
Most	4,6	4,3	93,2	10,5	11,7	56,0
Teplice	5,3	4,3	80,9	10,8	11,2	63,6
Ústí nad Labem	5,7	4,7	82,1	11,1	10,4	59,3

dokončení *End of table*

Kraj, okresy *Region, districts*	Kojenecká úmrtnost *Infant mortality*	Přirozený přírůstek *Natural increase*	Přistěhovalí *Immigrants*	Vystěhovalí *Emigrants*	Přírůstek stěhováním *Net migration*	Celkový přírůstek *Total increase*
		na 1 000 obyvatel *Per 1 000 population*				
Ústecký kraj	**5,2**	**-0,4**	**10,5**	**8,6**	**1,9**	**1,5**
Děčín	1,5	-0,5	12,7	11,8	0,8	0,3
Chomutov	4,7	-0,2	12,8	10,7	2,2	2,0
Litoměřice	7,6	-0,9	18,0	14,5	3,5	2,6
Louny	10,1	-0,3	16,2	15,1	1,0	0,7
Most	5,7	-1,1	12,1	11,4	0,7	-0,4
Teplice	3,6	-0,4	15,9	11,3	4,5	4,1
Ústí nad Labem	5,4	0,7	16,6	16,2	0,5	1,1

3-12. Základní demografické údaje podle krajů v roce 2004
Basic demographic data: by region, 2004

ČR, kraje *CR, regions*	Střední stav obyvatel *Mid-year population*	Sňatky *Marriages*	Rozvody *Divorces*	Živě narození *Live births*	Potraty *Abortions*	Zemřelí *Deaths*	Přirozený přírůstek *Natural increase*	Přírůstek stěhováním *Net migration*	Celkový přírůstek *Total increase*
Česká republika *Czech Republic*	**10 206 923**	**51 447**	**33 060**	**97 664**	**41 324**	**107 177**	**-9 513**	**18 635**	**9 122**
Hl. m. Praha	1 165 617	6 761	3 969	11 131	4 506	12 849	-1 718	6 708	4 990
Středočeský	1 137 748	5 847	3 819	11 289	4 717	12 597	-1 308	9 584	8 276
Jihočeský	625 421	3 028	1 827	5 941	2 435	6 440	-499	670	171
Plzeňský	549 216	2 799	1 812	5 046	2 695	5 999	-953	458	-495
Karlovarský	303 722	1 716	1 145	2 903	1 623	3 020	-117	456	339
Ústecký	820 619	4 398	3 363	8 601	4 671	8 926	-325	1 590	1 265
Liberecký	427 395	2 254	1 468	4 312	2 090	4 349	-37	-122	-159
Královéhradecký	546 995	2 650	1 779	5 190	2 300	5 747	-557	290	-267
Pardubický	505 193	2 343	1 463	4 821	1 710	5 208	-387	186	-201
Vysočina	517 282	2 435	1 216	4 819	1 710	5 074	-255	-103	-358
Jihomoravský	1 122 391	5 647	3 294	10 660	3 936	11 592	-932	1 563	631
Olomoucký	635 449	2 936	1 969	5 913	2 111	6 357	-444	-743	-1 187
Zlínský	591 287	2 731	1 532	5 217	1 938	5 978	-761	-399	-1 160
Moravskoslezský	1 258 588	5 902	4 404	11 821	4 882	13 041	-1 220	-1 503	-2 723

dokončení *End of table*

ČR, kraje *CR, regions*	Sňatky *Marriages*	Rozvody *Divorces*	Rozvody na 100 sňatků *Divorces per 100 marriages*	Živě narození *Live births*	Zemřelí *Deaths*	Potraty na 100 narozených *Abortions per 100 births*	Přirozený přírůstek *Natural increase*	Přírůstek stěhováním *Net migration*	Celkový přírůstek *Total increase*
	na 1 000 obyvatel *Per 1 000 population*			na 1 000 obyvatel *Per 1 000 population*			na 1 000 obyvatel *Per 1 000 population*		
Česká republika *Czech Republic*	**5,0**	**3,2**	**64,3**	**9,6**	**10,5**	**42,2**	**-0,9**	**1,8**	**0,9**
Hl. m. Praha	5,8	3,4	58,7	9,5	11,0	40,4	-1,5	5,8	4,3
Středočeský	5,1	3,4	65,3	9,9	11,1	41,7	-1,1	8,4	7,3
Jihočeský	4,8	2,9	60,3	9,5	10,3	40,9	-0,8	1,1	0,3
Plzeňský	5,1	3,3	64,7	9,2	10,9	53,2	-1,7	0,8	-0,9
Karlovarský	5,6	3,8	66,7	9,6	9,9	55,6	-0,4	1,5	1,1
Ústecký	5,4	4,1	76,5	10,5	10,9	54,2	-0,4	1,9	1,5
Liberecký	5,3	3,4	65,1	10,1	10,2	48,4	-0,1	-0,3	-0,4
Královéhradecký	4,8	3,3	67,1	9,5	10,5	44,2	-1,0	0,5	-0,5
Pardubický	4,6	2,9	62,4	9,5	10,3	35,4	-0,8	0,4	-0,4
Vysočina	4,7	2,4	49,9	9,3	9,8	35,4	-0,5	-0,2	-0,7
Jihomoravský	5,0	2,9	58,3	9,5	10,3	36,8	-0,8	1,4	0,6
Olomoucký	4,6	3,1	67,1	9,3	10,0	35,6	-0,7	-1,2	-1,9
Zlínský	4,6	2,6	56,1	8,8	10,1	37,1	-1,3	-0,7	-2,0
Moravskoslezský	4,7	3,5	74,6	9,4	10,4	41,2	-1,0	-1,2	-2,2

4. TRH PRÁCE

Údaje do této kapitoly byly získány ze dvou odlišných zdrojů. První část (tab. **4-**1. až **4-**11.) tvoří data získaná z Výběrového šetření pracovních sil a druhou část (tab. **4-**12 až **4-2**8) údaje zjišťované šetřením v ekonomických subjektech a z dalších administrativních zdrojů.

VÝBĚROVÉ ŠETŘENÍ PRACOVNÍCH SIL (VŠPS)

Výběrové šetření pracovních sil je zdrojem informací o trhu práce zjišťovaných šetřením v domácnostech respondentů v místě bydliště. Metodika ukazatelů zjišťovaných VŠPS koresponduje s definicemi a doporučeními Mezinárodní organizace práce (ILO-International Labour Organization), takže data mohou sloužit jako základ pro přímou mezinárodní srovnatelnost charakteristik trhu práce v různých zemích. Zároveň je respektována prováděcí metodika Eurostatu, která poskytuje výklad náplně konkrétních charakteristik trhu práce. Rozsah výběrového souboru, umožňující získat spolehlivé odhady, dosahoval cca 0,7 % všech trvale obydlených bytů v České republice. Ve všech tabulkách jsou v jednotlivých letech uváděny průměrné roční údaje.

Pracovní síly (Labour Force) zahrnují všechny osoby 15-ti leté a starší, které splňují požadavky na zařazení mezi zaměstnané a nezaměstnané.

Zaměstnaní jsou všechny osoby 15-ti leté a starší, které během referenčního týdne příslušely mezi placené zaměstnané nebo zaměstnané ve vlastním podniku. Není přitom rozhodující, zda jejich pracovní aktivita měla trvalý, dočasný, sezónní či příležitostný charakter a zda měly jen jedno nebo více souběžných zaměstnání. Do skupiny zaměstnaných nejsou zahrnovány osoby na další mateřské (rodičovské) dovolené, jejichž postavení má podle metodiky ILO odlišný charakter.

Za **nezaměstnané** se podle metodiky ILO považují všechny osoby 15-ti leté a starší, které ve sledovaném období souběžně splňovaly dále uvedené tři podmínky:

- nebyly zaměstnané
- hledaly aktivně práci
- byly připraveny k nástupu do práce, tj., během referenčního období byly k dispozici okamžitě nebo nejpozději do 14 dnů pro výkon placeného zaměstnání nebo zaměstnání ve vlastním podniku

Obecná míra nezaměstnanosti (ILO) je ukazatel získaný z výsledků VŠPS podle mezinárodních definic a doporučení. V čitateli i jmenovateli jsou šetřené osoby uváděny podle místa jejich pobytu. Procentuálním způsobem vyjadřuje podíl nezaměstnaných (čitatel) na celkové pracovní síle (jmenovatel). Mimo toho jsou publikovány **specifické míry nezaměstnanosti**, které vyjadřují vždy podíl nezaměstnaných v určité skupině k počtu zaměstnaných i nezaměstnaných osob, které k dané skupině náleží.

Míra ekonomické aktivity vyjadřuje podíl počtu zaměstnaných a nezaměstnaných (pracovní síly) na počtu všech osob starších 15-ti let.

Míra zaměstnanosti vyjadřuje podíl počtu zaměstnaných na počtu všech osob starších 15-ti let.

CZ-ICSE: Klasifikace postavení v zaměstnání CZ-ICSE byla vypracována na bázi revidované Mezinárodní klasifikace postavení v zaměstnání (International Classification of Status in Employment) – ICSE-93, schválené 15. mezinárodní konferencí statistiků práce v lednu 1993. Klasifikace CZ-ICSE má vytvořené podrobnější třídění závazné do hloubky čtyř míst.

Data za rok 2002 - 2004 byla přepočtena podle stavu obyvatelstva vycházejícího z definitivních výsledků SLDB 2001.

ZAMĚSTNANCI A MZDY

Územní třídění údajů je provedeno podle okresu sídla vykazujícího ekonomického subjektu tzv. podnikovou metodou. To znamená, že i když má ekonomický subjekt nižší organizační složky (závody, provozovny apod.) dislokovány v jiném okrese, je celý zařazen do okresu, v němž sídlí jeho ústředí. Všichni zaměstnanci jsou zařazeni podle odvětví převažující činnosti celého subjektu (dle Odvětvové klasifikace ekonomických činností - OKEČ).

Poznámka k tabulkám: **4-**12. až **4-**15. Údaje jsou čerpány z výsledků zpracování čtvrtletních statistických výkazů a jsou uvedeny za všechny osoby zahrnuté do evidenčního počtu zaměstnanců u ekonomických subjektů podnikatelské sféry s 20 a více zaměstnanci, vč. zaměstnanců u soukromých podnikatelů nezapsaných do obchodního rejstříku. V odvětví peněžnictví a pojišťovnictví bez ohledu na počet zaměstnanců. V nepodnikatelské sféře jsou započteny údaje o zaměstnancích organizačních složek státu, příspěvkových organizací částečně financovaných ze státního či územních rozpočtů a institucí,

které nehospodaří za účelem zisku (např. veřejně prospěšné instituce, zdravotní pojišťovny apod.), zahrnuta je rovněž část resortu Ministerstva obrany a Ministerstva vnitra.

Údaje v tab. **4**-28. jsou přebírány z Informačního systému o průměrném výdělku Ministerstva práce a sociálních věcí ČR. Jedná se o výběrové šetření zahrnující ekonomické subjekty s 10 a více zaměstnanci. Údaje o počtu zaměstnanců a průměrných hrubých měsíčních mzdách nezahrnují zaměstnance některých ekonomických subjektů statisticky nesledovaných a osoby vykonávající veřejné funkce (např. poslanci, senátoři, uvolnění členové zastupitelstev všech stupňů, soudci aj.)

Evidenční počet zaměstnanců zahrnuje osoby v pracovním poměru (hlavním i vedlejším), u družstevních podniků též v členském poměru, kde součástí členství je pracovní vztah. Do počtu zaměstnanců se nezahrnují ženy na mateřské dovolené, osoby na rodičovské dovolené, osoby vykonávající základní vojenskou službu (vč. civilní), učni, osoby pracující pro firmu na základě dohod o pracích konaných mimo pracovní poměr.

Průměrný roční evidenční počet zaměstnanců je vypočten jako aritmetický průměr z dvanácti měsíčních průměrných počtů (vypočítávají se jako součet denních stavů dělený počtem kalendářních dnů v měsíci).

Průměrná hrubá měsíční mzda představuje podíl mezd bez ostatních osobních nákladů připadající na jednoho zaměstnance evidenčního počtu za měsíc. Do mezd se zahrnují základní mzdy a platy, příplatky a doplatky ke mzdě nebo platu, prémie a odměny, náhrady mezd a platů, odměny za pracovní pohotovost a jiné složky mzdy nebo platu, které byly v daném období zaměstnancům zúčtovány k výplatě. Jedná se o hrubé mzdy, tj. před snížením o pojistné na všeobecné zdravotní pojištění a sociální zabezpečení, zálohové splátky daně z příjmů fyzických osob a další zákonné nebo se zaměstnancem dohodnuté srážky.

NEZAMĚSTNANOST (podle evidence úřadů práce)

Údaje o počtu neumístěných uchazečů o zaměstnání, jejich struktuře a počtu volných pracovních míst jsou převzaty z informačního systému Ministerstva práce a sociálních věcí.

Neumístění uchazeči o zaměstnání jsou občané trvale bydlící v příslušné oblasti, kteří nejsou v pracovním nebo obdobném vztahu k zaměstnavateli ani nevykonávají samostatnou výdělečnou činnost a kteří požádali úřad práce o zprostředkování vhodného zaměstnání.

Dosažitelní neumístění uchazeči o zaměstnání jsou evidovaní nezaměstnaní, kteří mohou bezprostředně nastoupit do zaměstnání při nabídce vhodného pracovního místa, kteří nemají žádnou objektivní překážku pro přijetí do zaměstnání.

Míra registrované nezaměstnanosti podle původní metodiky, platné do 30. 6. 2004, je podíl vyjádřený v procentech, kde v čitateli je počet neumístěných uchazečů o zaměstnání a ve jmenovateli disponibilní pracovní síla (tj. zaměstnaní z VŠPS + neumístění uchazeči).

Míra registrované nezaměstnanosti podle nové metodiky, platné od 1. 7. 2004, je podíl vyjádřený v procentech, kde v čitateli je počet dosažitelných neumístěných uchazečů o zaměstnání a ve jmenovateli součet zaměstnaných z VŠPS, počtu pracujících cizinců podle evidence MPSV a MPO a počtu dosažitelných neumístěných uchazečů o zaměstnání.

VÝŠE MINIMÁLNÍ MZDY

S účinností od 1. ledna 2005 zvýšila vláda nařízením č. 699/2004 Sb. minimální mzdu na 7 185 Kč za měsíc, resp. 42,50Kč/hodinu.

Vývoj základních sazeb minimální mzdy

Pramen: Ministerstvo práce a sociálních věcí ČR

Výše minimální mzdy	Účinnost od:											
	leden 1992	leden 1996	leden 1998	leden 1999	červenec 1999	leden 2000	červenec 2000	leden 2001	leden 2002	leden 2003	leden 2004	leden 2005
Kč za hodinu	12,00	13,60	14,80	18,00	20,00	22,30	25,00	30,00	33,90	36,90	39,60	42,50
Kč za měsíc	2 200	2 500	2 650	3 250	3 600	4 000	4 500	5 000	5 700	6 200	6 700	7 185

4. LABOUR MARKET

*The data in this chapter are derived from two different sources. The first part (tables **4-**1. to **4-**11.) comprises data obtained by the Labour Force Sample Survey and the second part (table **4-**12. to **4-**28.) lists data obtained from a survey conducted in businesses included in the Business Register on the one hand and from other administrative sources on the other hand.*

LABOUR FORCE SAMPLE SURVEY (LFSS)

The labour force sample survey (LFSS) used by the CZSO is a source of information on the labour market. The survey provides information collected in households of respondents at the place of their residence. Methodology of indicators measured by the LFSS is in line with the definitions and recommendations of the International Labour Office (ILO). Thus the data may serve as a basis for direct international comparability of labour market characteristics in various countries. At the same time, the implementing methodology of Eurostat, which explains the contents of particular market characteristics, is respected. The size of the sample ensuring reliable estimates was about 0.7 per cent of the occupied dwellings in the CR. All the tables show average annual time series figures for the individual years to show developments in the labour market.

***Labour force** includes all persons aged 15+ who satisfy requirements for being classified to the category of employed or unemployed persons.*

*The **employed** are all persons who are aged 15+ and were in paid employment or self-employment (employed in their own business) in the reference week. Whether their work activity was permanent, temporary, seasonal or occasional, or their job was the only (main) or second (additional), or whether they were single or multiple jobholders, makes no difference. The category of the employed excludes persons on child-care (parental) leave, whose position is of a different character according to ILO methodology.*

*According to the ILO methodology, the **unemployed** are all persons aged 15+ who simultaneously met the following three conditions in the reference period:*

- *were not employed*
- *were actively seeking employment*
- *were ready to take up a job, i.e., were available for the execution of paid employment or employment in own business immediately or within fourteen days at the latest*

***General unemployment rate (ILO)** is an indicator calculated from LFSS results according to international definitions and recommendations. Given in the numerator and the denominator are persons according their actual whereabouts. In terms of per cent the rate shows the share of the unemployed (numerator) in total labour force (denominator). Besides, **specific unemployment rates** are published to show the ratio of the unemployed in a certain group to the number employed and unemployed persons coming under this group.*

***Participation rate** is the share of total labour force (the employed and the unemployed) in the total population aged 15+.*

***Employment rate** is the ratio of the employed to all persons aged 15+.*

***CZ-ICSE**: CZ-ICSE is based on the revised International Classification of Status in Employment – ICSE-93, approved by the 15th International Conference of Labour Statisticians in January 1993. CZ-ICSE is obligatory down to the four-digit level.*

The data for 2002-2004 were converted to correspond to the population figures obtained from the final results of the Population and Housing Census 2001.

EMPLOYEES AND WAGES

The data on employees and wages are broken down geographically – i.e., by districts where reporting businesses have their head offices, - by the so-called enterprise methods. This means that a business with its lower organizational components located in other districts (works, plants, outlets, etc.) is classified to the district where its head office is. And all of its employees are classified according to the principal activity (CZ-NACE) of their business.

*Notes on Tables **4-**12 to **4-**15. The data in these tables draw on the results produced by the processing of quarterly questionnaires and are shown for all persons included in the registered number of employees in businesses coming under the business sphere that employed 20+ individuals (irrespective of the number of employees in financial intermediation), including employees of unincorporated private entrepreneurs. The data concerning the non-business sphere refer to employees of government departments, semi-budgetary organizations (organizations partially financed from state and local budgets), and non-profit institutions*

(public beneficial organizations, health insurance companies, etc.) and included is also part of the Ministry of Defence of the CR and Ministry of the Interior of the CR.

*The data listed in Table **4-**28. are taken over from the Information system on Average Earnings of the Ministry of Labour and Social Affairs of the CR. The system contains data from a sample survey in businesses with 10+ employees. The data on the number of employees and average monthly gross wages do not include employees of some businesses not measured statistically and persons executing public office (e.g. deputies, senators, councillors exempt from their normal duties to hold public office only, judges, etc.)*

***Registered number of employees** includes persons under employment contracts (both main and second jobs) and members of cooperatives having employment contract. It excludes females on maternity leave and child-care leave, homemakers, persons on parental leave, temporary members of the armed forces (including those on compulsory community service), apprentices, persons engaged by companies under contracts of work other than contracts of employment, etc.*

***Average registered number of employees per year** is the arithmetic mean of twelve average monthly numbers of employees (calculated as the sum of daily numbers divided by calendar days in the month concerned).*

***Average gross monthly wage** is the wage, excluding other personnel costs, per registered employee per month. Wages include components such as basic wages and salaries, bonuses and gratuities, wage and salary compensations, remunerations for being on call, etc. charged to be paid in the reference period. They are gross wages, i.e., prior to general health insurance and social security contributions, income tax advance payments, and other statutory deductions or deductions agreed with the employer.*

UNEMPLOYMENT (according to records of employment offices)

The data on the number and structure of job applicants and on the vacancies are taken over from the Information System of the Ministry of Labour and Social Affairs of the CR.

***Registered job applicants** are citizens staying permanently in respective area, who have no formal job or similar attachment to an employer, are not self-employed, and have asked an employment office to find a job for them.*

***Registered job applicants available** are the unemployed registered, who can immediately start to work upon an offer of a suitable job position having no objective obstacle preventing them from hiring.*

***Registered unemployment rate by old methodology**, valid until 30 June 2004, is the ratio (%) of registered job applicants to the labour force available (i.e. the employed persons established by the LFSS plus registered job applicants).*

***Registered unemployment rate by new methodology**, valid from 1 July 2004, is the ratio (%) of registered job applicants available to the total of the employed persons established by the LFSS and the number of working foreigners according to the records of the Ministry of Labour and Social Affairs and the Ministry of Industry and Trade and the registered job applicants available.*

TREND IN THE MINIMUM WAGE

Effective as of 1 January 2005 the Government increased the minimum wage to CZK 7,185 per month (CZK 42.50 per hour).

Development of the basic minimum wage rates

Source: Ministry of Labour and Social Affairs of the CR

Minimum wage	Effective as of:											
	Jan 1992	Jan 1996	Jan 1998	Jan 1999	July 1999	Jan 2000	July 2000	Jan 2001	Jan 2002	Jan 2003	Jan 2004	Jan 2005
CZK per hour	12.00	13.60	14.80	18.00	20.00	22.30	25.00	30.00	33.90	36.90	39.60	42.50
CZK per month	2,200	2,500	2,650	3,250	3,600	4,000	4,500	5,000	5,700	6,200	6,700	7,185

4-1. Ekonomická aktivita obyvatel (VŠPS)

Economic activity of the population (LFSS)

v tis. osob — *Thousand persons*

	2002	2003	2004	
Obyvatelstvo celkem	**819,6**	**820,6**	**821,1**	***Population, total***
v tom:				
ekonomicky aktivní populace 15 a více let (pracovní síla)	410,1	405,9	418,6	*Population economically active, aged 15 and over (labour force)*
v tom:				
zaměstnaní v NH (ILO)[1]	357,8	353,1	358,1	*Employed in national economy (ILO)* [1]
nezaměstnaní	52,3	52,7	60,5	*Unemployed*
ekonomicky neaktivní	409,5	414,7	402,4	*Economically inactive*
v tom:				
důchodci	167,9	168,8	167,4	*Retired*
studenti	53,0	52,9	56,5	*Students*
děti do 14 let	135,5	133,7	131,6	*Children up to 14*
ostatní	53,1	59,3	46,9	*Others*
z toho ženy	**418,3**	**418,7**	**418,9**	***Females***
v tom:				
ekonomicky aktivní populace 15 a více let (pracovní síla)	179,3	174,1	184,6	*Population economically active, aged 15 and over (labour force)*
v tom:				
zaměstnaní v NH (ILO)[1]	152,4	146,8	156,6	*Employed in national economy (ILO)* [1]
nezaměstnaní	26,9	27,4	27,9	*Unemployed*
ekonomicky neaktivní	238,9	244,6	234,4	*Economically inactive*
v tom:				
důchodci	103,2	104,2	104,8	*Retired*
studenti	27,1	26,3	25,8	*Students*
děti do 14 let	66,0	65,0	64,0	*Children up to 14*
ostatní	42,6	49,1	39,8	*Others*

[1] s jediným nebo hlavním zaměstnáním; vč. ozbrojených sil

[1] *With the only or main job, incl. the armed forces*

4-2. Vzdělání populace (VŠPS)

Population (LFSS): by educational attainment

v tis. osob *Thousand persons*

	2002	2003	2004	
Obyvatelstvo ve věku 15 a více let, celkem	**684,1**	**686,9**	**689,5**	***Population aged 15 or more, total***
Vzdělání				***Education***
základní a bez vzdělání	177,1	186,6	178,1	*Basic and without education*
střední bez maturity	278,1	286,8	282,3	*Secondary without GCE*
střední s maturitou	185,8	178,5	193,5	*Secondary with GCE*
vysokoškolské	41,5	33,7	35,3	*University*
Muži	**331,8**	**333,2**	**334,5**	***Males***
základní a bez vzdělání	63,6	69,9	66,4	*Basic and without education*
střední bez maturity	163,5	170,1	170,6	*Secondary without GCE*
střední s maturitou	81,0	74,4	78,3	*Secondary with GCE*
vysokoškolské	22,8	17,9	19,1	*University*
Ženy	**352,3**	**353,7**	**355,0**	***Females***
základní a bez vzdělání	113,5	116,8	111,7	*Basic and without education*
střední bez maturity	114,7	116,7	111,8	*Secondary without GCE*
střední s maturitou	104,8	104,1	115,2	*Secondary with GCE*
vysokoškolské	18,7	15,8	16,3	*University*

4-3. Věk populace dle ekonomického postavení (VŠPS)

Activity status of population (LFSS): by age

v tis. osob — *Thousand persons*

	2002	2003	2004	
Obyvatelstvo ve věku 15 a více let, celkem	**684,1**	**686,9**	**689,5**	***Population aged 15 or more, total***
15 - 29 let	194,2	191,0	187,1	*15 - 29*
30 - 44 let	164,5	167,6	172,7	*30 - 44*
45 - 59 let	185,6	186,1	184,8	*45 - 59*
60 a více let	139,8	142,2	144,8	*60 or more*
Pracovní síla	**410,1**	**405,9**	**418,6**	***Labour force***
15 - 29 let	111,6	106,9	102,8	*15 - 29*
30 - 44 let	146,0	146,8	156,8	*30 - 44*
45 - 59 let	144,1	142,3	148,3	*45 - 59*
60 a více let	8,4	9,8	10,9	*60 or more*
Zaměstnaní v NH	357,8	353,1	358,1	*Employed of the national economy*
15 - 29 let	89,0	85,3	78,7	*15 - 29*
30 - 44 let	130,0	130,1	137,2	*30 - 44*
45 - 59 let	130,8	128,1	131,9	*45 - 59*
60 a více let	7,9	9,6	10,3	*60 or more*
Nezaměstnaní	52,3	52,7	60,5	*Unemployed*
15 - 29 let	22,6	21,6	24,1	*15 - 29*
30 - 44 let	15,9	16,7	19,4	*30 - 44*
45 - 59 let	13,3	14,2	16,4	*45 - 59*
60 a více let	.	.	0,7	*60 or more*
Ekonomicky neaktivní	**274,0**	**281,0**	**270,8**	***Economically inactive***
15 - 29 let	82,6	84,1	84,3	*15 - 29*
30 - 44 let	18,5	20,7	16,1	*30 - 44*
45 - 59 let	41,6	43,8	36,5	*45 - 59*
60 a více let	131,4	132,4	133,8	*60 or more*
z toho ženy:	**352,3**	**353,7**	**355,0**	***Females***
15 - 29 let	94,8	93,3	91,4	*15 - 29*
30 - 44 let	80,8	82,2	84,6	*30 - 44*
45 - 59 let	93,6	93,9	93,2	*45 - 59*
60 a více let	83,1	84,3	85,6	*60 or more*
Pracovní síla	**179,3**	**174,1**	**184,6**	***Labour force***
15 - 29 let	44,4	40,6	41,7	*15 - 29*
30 - 44 let	66,2	66,0	70,8	*30 - 44*
45 - 59 let	64,8	62,9	66,9	*45 - 59*
60 a více let	3,9	4,6	5,1	*60 or more*
Zaměstnaní v NH	152,4	146,8	156,6	*Employed of the national economy*
15 - 29 let	34,4	32,2	32,3	*15 - 29*
30 - 44 let	57,0	55,3	60,8	*30 - 44*
45 - 59 let	57,3	54,9	58,8	*45 - 59*
60 a více let	3,8	4,4	4,8	*60 or more*
Nezaměstnaní	26,9	27,4	27,9	*Unemployed*
15 - 29 let	10,0	8,4	9,4	*15 - 29*
30 - 44 let	9,2	10,8	10,0	*30 - 44*
45 - 59 let	7,6	8,0	8,1	*45 - 59*
60 a více let	.	.	.	*60 or more*
Ekonomicky neaktivní	**173,0**	**179,6**	**170,4**	***Economically inactive***
15 - 29 let	50,5	52,7	49,7	*15 - 29*
30 - 44 let	14,6	16,2	13,8	*30 - 44*
45 - 59 let	28,8	30,9	26,3	*45 - 59*
60 a více let	79,2	79,7	80,5	*60 or more*

4-4. Míra ekonomické aktivity podle věkových skupin a vzdělání (VŠPS)

Participation rate (LFSS): by age group and educational attainment

v procentech *Per cent*

	2002	2003	2004	
Celkem	**59,9**	**59,1**	**60,7**	***Total***
v tom ve věku:				***Age group:***
15 - 19 let	17,5	15,2	12,7	*15 - 19*
20 - 24 let	65,8	67,7	63,2	*20 - 24*
25 - 29 let	80,1	76,5	79,9	*25 - 29*
30 - 34 let	86,4	85,2	87,7	*30 - 34*
35 - 39 let	88,4	91,3	93,4	*35 - 39*
40 - 44 let	91,9	86,5	91,5	*40 - 44*
45 - 49 let	89,7	87,0	90,2	*45 - 49*
50 - 54 let	85,5	82,7	89,3	*50 - 54*
55 - 59 let	54,4	59,1	61,8	*55 - 59*
60 - 64 let	15,4	17,2	18,6	*60 - 64*
65 a více let	2,3	2,6	2,7	*65 or more*
Vzdělání				***Education***
základní a bez vzdělání	28,7	28,9	32,0	*Basic and without education*
střední bez maturity	69,9	69,9	69,4	*Secondary without GCE*
střední s maturitou	71,3	69,9	71,0	*Secondary with GCE*
vysokoškolské	76,5	77,3	79,0	*University*
Muži	**69,6**	**69,6**	**70,0**	***Males***
základní a bez vzdělání	34,9	38,6	40,8	*Basic and without education*
střední bez maturity	77,4	78,1	77,4	*Secondary without GCE*
střední s maturitou	79,4	76,9	75,9	*Secondary with GCE*
vysokoškolské	76,2	79,1	80,4	*University*
Ženy	**50,9**	**49,2**	**52,0**	***Females***
základní a bez vzdělání	25,3	23,1	26,9	*Basic and without education*
střední bez maturity	59,2	57,9	57,2	*Secondary without GCE*
střední s maturitou	65,1	64,9	67,8	*Secondary with GCE*
vysokoškolské	76,8	75,3	77,3	*University*

4-5. Zaměstnaní v NH podle věkových skupin a vzdělání (VŠPS)

The employed in the national economy (LFSS): by age and educational attainment

v tis. osob *Thousand persons*

	2002	2003	2004	
Celkem	**357,8**	**353,1**	**358,1**	***Total***
v tom ve věku:				***Age group:***
15 - 19 let	4,0	4,4	2,6	*15 - 19*
20 - 24 let	33,3	33,2	27,9	*20 - 24*
25 - 29 let	51,8	47,7	48,1	*25 - 29*
30 - 34 let	45,4	47,2	51,5	*30 - 34*
35 - 39 let	43,4	44,9	45,3	*35 - 39*
40 - 44 let	41,3	38,1	40,5	*40 - 44*
45 - 49 let	50,0	46,8	44,5	*45 - 49*
50 - 54 let	52,5	48,8	51,8	*50 - 54*
55 - 59 let	28,3	32,6	35,6	*55 - 59*
60 - 64 let	5,8	7,0	7,6	*60 - 64*
65 a více let	2,1	2,6	2,7	*65 or more*
Vzdělání				***Education***
základní a bez vzdělání	33,6	35,5	34,1	*Basic and without education*
střední bez maturity	172,2	176,7	169,1	*Secondary without GCE*
střední s maturitou	121,3	114,9	127,3	*Secondary with GCE*
vysokoškolské	30,3	25,4	27,4	*University*
Muži	**205,3**	**206,3**	**201,5**	***Males***
základní a bez vzdělání	14,3	17,5	15,1	*Basic and without education*
střední bez maturity	114,9	121,0	115,4	*Secondary without GCE*
střední s maturitou	59,2	53,4	55,8	*Secondary with GCE*
vysokoškolské	16,6	14,0	15,0	*University*
Ženy	**152,4**	**146,8**	**156,6**	***Females***
základní a bez vzdělání	19,4	18,0	19,0	*Basic and without education*
střední bez maturity	57,2	55,8	53,7	*Secondary without GCE*
střední s maturitou	62,1	61,4	71,5	*Secondary with GCE*
vysokoškolské	13,6	11,4	12,4	*University*

4-6. Zaměstnaní v NH podle odvětví OKEČ (VŠPS)

The employed in the national economy (LFSS): by CZ-NACE

v tis. osob *Thousand persons*

		2002	2003	2004	
Zaměstnaní celkem		**357,8**	**353,1**	**358,1**	***Employed, total***
v tom:					
A 01	Zemědělství, myslivost a související činnosti	10,4	10,4	6,6	*Agriculture, hunting and related service activities*
A 02,B	Lesnictví a související činnosti, rybolov a chov ryb	2,3	1,8	1,3	*Forestry, fishing, operation of fish hatcheries and farms*
C	Těžba nerostných surovin	13,3	12,9	13,1	*Mining and quarrying*
D	Zpracovatelský průmysl	85,4	81,0	82,7	*Manufacturing*
E	Výroba a rozvod elektřiny, plynu a vody	12,2	10,5	9,5	*Electricity, gas and water supply*
F	Stavebnictví	36,6	36,8	32,3	*Construction*
G	Obchod; opravy motorových vozidel a výrobků pro osobní potřebu a převážně pro domácnost	47,0	56,7	59,1	*Wholesale and retail trade; repair of motor vehicles, motorcycles and personal and household goods*
H	Ubytování a stravování	11,7	11,7	12,1	*Hotels and restaurants*
I	Doprava, skladování a spoje	33,7	30,4	33,9	*Transport, storage and communications*
J	Finanční zprostředkování	5,4	5,7	5,3	*Financial intermediation*
K	Činnosti v oblasti nemovitostí a pronájmu; podnikatelské činnosti	14,0	18,4	15,8	*Real estate, renting and business activities*
L	Veřejná správa a obrana; povinné sociální zabezpečení	25,4	22,5	26,7	*Public administration and defence; compulsory social security*
M	Vzdělávání	22,0	19,8	17,9	*Education*
N	Zdravotní a sociální péče; veterinární činnosti	22,9	20,2	27,4	*Health and social work*
O	Ostatní veřejné, sociální a osobní služby	15,4	13,7	14,1	*Other community, social and personal services activities*
P	Činnosti domácnosti	.	.	.	*Households*
Q	Exteritoriální organizace a instituce	-	-	.	*Extra-territorial organizations and bodies*
	Nezjištěno	.	.	.	*Not identified*

4-7. Zaměstnaní v NH podle klasifikace zaměstnání KZAM a postavení v zaměstnání (VŠPS)

The employed in the national economy (LFSS): by CZ-ISCO-88 and status in employment

v tis. osob — *Thousand persons*

	2002	2003	2004	
Zaměstnaní celkem	**357,8**	**353,1**	**358,1**	***The employed, total***
v tom podle KZAM				***CZ-ISCO-88***
Zákonodárci, vedoucí a řídící pracovníci	16,3	14,3	18,4	*Legislators, senior officials and managers*
Vědečtí a odborní duševní pracovníci	26,1	21,8	25,0	*Professionals*
Techničtí, zdravotničtí a pedagogičtí pracovníci a pracovníci v příbuzných oborech	61,5	56,3	65,5	*Technicians and associate professionals*
Nižší administrativní pracovníci (úředníci)	33,5	36,0	31,9	*Clerks*
Provozní pracovníci ve službách a obchodě	54,3	57,2	58,3	*Service workers and shop and market sales workers*
Kvalifikovaní dělníci v zemědělství, lesnictví a v příbuzných oborech (kromě obsluhy strojů a zařízení)	4,1	5,4	3,9	*Skilled agricultural and forestry workers*
Řemeslníci a kvalifikovaní výrobci, zpracovatelé, opraváři (kromě obsluhy strojů a zařízení)	69,1	67,2	67,1	*Craft and related trades workers*
Obsluha strojů a zařízení	55,6	52,1	50,9	*Plant and machine operators and assemblers*
Pomocní a nekvalifikovaní pracovníci	34,5	39,1	36,5	*Elementary occupation*
Příslušníci armády	2,9	3,7	0,7	*Armed forces*
Nezjištěno	.	.	.	*Not identified*
v tom podle postavení v zaměstnání podle CZ-ICSE				***Status in employment by CZ-ICSE***
zaměstnanci	307,5	299,2	305,4	*Employees*
zaměstnavatelé	15,0	12,6	13,2	*Employers*
osoby pracující na vlastní účet	31,6	37,5	34,5	*Own-account workers*
členové produkčních družstev	1,2	.	.	*Members of producers' cooperatives*
pomáhající rodinní příslušníci	2,5	3,6	4,6	*Contributing family workers*

4-8. Nezaměstnaní v NH podle věkových skupin a vzdělání (VŠPS)

The unemployed in the national economy (LFSS): by age and educational attainment

v tis. osob *Thousand persons*

	2002	2003	2004	
Celkem	**52,3**	**52,7**	**60,5**	***Total***
v tom ve věku:				***Age group:***
15 - 19 let	5,7	3,9	4,3	*15 - 19*
20 - 24 let	9,1	8,6	9,6	*20 - 24*
25 - 29 let	7,8	9,1	10,2	*25 - 29*
30 - 34 let	5,1	5,5	6,4	*30 - 34*
35 - 39 let	6,4	6,6	6,7	*35 - 39*
40 - 44 let	4,4	4,7	6,3	*40 - 44*
45 - 49 let	4,9	4,9	6,7	*45 - 49*
50 - 54 let	6,4	6,5	6,4	*50 - 54*
55 - 59 let	1,9	2,8	3,2	*55 - 59*
60 - 64 let	.	.	0,6	*60 - 64*
65 a více let	.	-	.	*65 or more*
Vzdělání				***Education***
základní a bez vzdělání	17,3	18,4	23,0	*Basic and without education*
střední bez maturity	22,3	23,8	26,9	*Secondary without GCE*
střední s maturitou	11,2	9,9	10,1	*Secondary with GCE*
vysokoškolské	1,4	0,7	.	*University*
Muži	**25,4**	**25,4**	**32,6**	***Males***
základní a bez vzdělání	8,0	9,5	12,0	*Basic and without education*
střední bez maturity	11,6	12,0	16,7	*Secondary without GCE*
střední s maturitou	5,1	3,7	3,6	*Secondary with GCE*
vysokoškolské	0,7	.	.	*University*
Ženy	**26,9**	**27,4**	**27,9**	***Females***
základní a bez vzdělání	9,3	8,9	11,0	*Basic and without education*
střední bez maturity	10,7	11,8	10,2	*Secondary without GCE*
střední s maturitou	6,2	6,1	6,6	*Secondary with GCE*
vysokoškolské	0,7	0,5	.	*University*

4-9. Obecná míra nezaměstnanosti (ILO) podle věkových skupin a vzdělání (VŠPS)

ILO general unemployment rate (LFSS): by age and educational attainment

v procentech *Per cent*

	2002	2003	2004	
Celkem	**12,7**	**13,0**	**14,5**	***Total***
v tom ve věku:				***Age group:***
15 - 19 let	59,1	47,,2	62,2	*15 - 19*
20 - 24 let	21,4	20,7	25,5	*20 - 24*
25 - 29 let	13,1	15,9	17,5	*25 - 29*
30 - 34 let	10,2	10,4	11,0	*30 - 34*
35 - 39 let	12,8	12,7	12,9	*35 - 39*
40 - 44 let	9,7	10,9	13,4	*40 - 44*
45 - 49 let	9,0	9,5	13,1	*45 - 49*
50 - 54 let	10,9	11,8	11,1	*50 - 54*
55 - 59 let	6,2	8,0	8,3	*55 - 59*
60 - 64 let	.	.	7,2	*60 - 64*
65 a více let	.	.	.	*65 or more*
Vzdělání				***Education***
základní a bez vzdělání	33,9	34,2	40,3	*Basic and without education*
střední bez maturity	11,5	11,9	13,7	*Secondary without GCE*
střední s maturitou	8,5	7,9	7,4	*Secondary with GCE*
vysokoškolské	4,6	.	.	*University*
Muži	**11,0**	**11,0**	**13,9**	***Males***
základní a bez vzdělání	35,8	35,3	44,4	*Basic and without education*
střední bez maturity	9,2	9,0	12,6	*Secondary without GCE*
střední s maturitou	7,9	6,5	6,0	*Secondary with GCE*
vysokoškolské	.	.	.	*University*
Ženy	**15,0**	**15,7**	**15,1**	***Females***
základní a bez vzdělání	32,4	33,1	36,6	*Basic and without education*
střední bez maturity	15,7	17,5	16,0	*Secondary without GCE*
střední s maturitou	9,0	9,0	8,4	*Secondary with GCE*
vysokoškolské	.	.	.	*University*

4-10. Pracovní síla, zaměstnaní v NH, zaměstnaní v druhém (dalším) zaměstnání v NH a míra zaměstnanosti podle krajů v roce 2004 (VŠPS)

Labour force, employed persons and second job holders in the national economy and employment rate (LFSS): by region, 2004

v tis. osob — *Thousand persons*

ČR, kraje *CR, regions*	Pracovní síla *Labour force*		Zaměstnaní *Employed persons*		Druhé (další) zaměstnání *Second job holders*		Míra zaměstnanosti (%) *Employment rate (%)*	
	Celkem *Total*	z toho ženy *incl.: Females*	Celkem *Total*	z toho ženy *incl.: Females*	Celkem *Total*	z toho ženy *incl.: Females*	Celkem *Total*	z toho ženy *incl.: Females*
Česká republika *Czech Republic*	**5 132,5**	**2 268,2**	**4 706,6**	**2 043,5**	**116,6**	**41,3**	**54,3**	**45,5**
Hl. m. Praha	625,6	288,5	601,3	275,8	21,0	9,2	58,9	51,2
Středočeský	578,4	248,8	547,2	230,5	10,4	4,2	56,6	46,3
Jihočeský	314,6	137,1	296,6	128,0	5,4	2,2	56,0	47,1
Plzeňský	279,6	122,7	263,3	114,0	8,1	2,4	56,2	47,3
Karlovarský	157,6	70,0	142,8	63,0	2,5	0,8	55,7	47,6
Ústecký	418,6	184,6	358,1	156,6	6,0	2,7	51,9	44,1
Liberecký	218,2	97,2	204,3	89,7	5,4	1,6	56,7	48,1
Královéhradecký	268,7	120,4	251,0	110,0	9,0	2,7	54,1	45,7
Pardubický	247,3	107,6	230,0	98,3	7,7	2,3	54,0	44,8
Vysočina	255,4	109,8	237,9	100,1	7,5	3,2	54,7	45,2
Jihomoravský	555,4	244,7	509,1	220,9	10,1	2,8	53,2	44,4
Olomoucký	312,6	137,3	275,0	116,5	6,4	2,3	51,0	41,7
Zlínský	288,8	125,2	267,3	114,8	6,0	1,6	53,3	44,2
Moravskoslezský	611,7	274,2	522,7	225,4	11,0	3,4	49,2	41,2

4-11. Nezaměstnaní, obecná míra nezaměstnanosti a míra ekonomické aktivity podle krajů v roce 2004 (VŠPS)

Unemployed persons, ILO general unemployment rate and participation rate (LFSS): by region, 2004

ČR, kraje *CR, regions*	Nezaměstnaní (tis. osob) *Unemployed persons (Thousand persons)*		Míra nezaměstnanosti (%) *Unemployment rate (%)*		Míra ekonomické aktivity (%) *Participation rate (%)*	
	celkem *Total*	z toho ženy *incl.: Females*	celkem *Total*	z toho ženy *incl.: Females*	celkem *Total*	z toho ženy *incl.: Females*
Česká republika *Czech Republic*	**425,9**	**224,7**	**8,3**	**9,9**	**59,2**	**50,5**
Hl. m. Praha	24,3	12,8	3,9	4,4	61,3	53,6
Středočeský	31,2	18,3	5,4	7,4	59,8	50,0
Jihočeský	18,0	9,1	5,7	6,6	59,4	50,5
Plzeňský	16,3	8,7	5,8	7,1	59,6	50,9
Karlovarský	14,8	7,0	9,4	10,0	61,5	53,0
Ústecký	60,5	27,9	14,5	15,1	60,7	52,0
Liberecký	14,0	7,5	6,4	7,7	60,6	52,1
Královéhradecký	17,7	10,4	6,6	8,6	57,9	50,1
Pardubický	17,3	9,3	7,0	8,6	58,1	49,0
Vysočina	17,5	9,7	6,8	8,8	58,7	49,6
Jihomoravský	46,3	23,8	8,3	9,7	58,1	49,2
Olomoucký	37,6	20,8	12,0	15,1	58,0	49,2
Zlínský	21,4	10,4	7,4	8,3	57,6	48,3
Moravskoslezský	89,0	48,8	14,5	17,8	57,6	50,1

4-12. Průměný evidenční počet zaměstnanců podle odvětví OKEČ*)

*Average registered number of employees: by CZ-NACE *)*

fyzické osoby — *Actual persons*

		2002	2003	2004	
Celkem		**185 515**	**185 243**	**185 509**	***Total***
v tom:					
A	Zemědělství, myslivost, lesnictví	4 894	4 508	4 026	*Agriculture, hunting, forestry*
B	Rybolov a chov ryb	953	842	770	*Fishing*
C až E	Průmysl celkem	82 499	80 155	81 183	*Industry, total (mining and quarrying + manufacturing + electricity, gas and water supply)*
F	Stavebnictví	11 807	12 739	12 477	*Construction*
G	Obchod; opravy motorových vozidel a výrobků pro osobní potřebu a převážně pro domácnost	7 186	8 673	8 384	*Wholesale and retail trade, repair of motor vehicles, motorcycles and personal and household goods*
H	Ubytování a stravování	1 529	1 485	1 082	*Hotels and restaurants*
I	Doprava, skladování, a spoje	8 457	8 603	8 598	*Transport, storage and communications*
J	Finanční zprostředkování	335	253	320	*Financial intermediation*
K	Činnosti v oblasti nemovitostí a pronájmu; podnikatelské činnosti	10 258	9 847	9 534	*Real estate, renting and business activities*
L	Veřejná správa a obrana; povinné sociální zabezpečení	12 528	12 405	13 085	*Public administration and defence; compulsory social security*
M	Vzdělávání	19 501	19 736	19 627	*Education*
N	Zdravotnictví a sociální péče; veterinární činnosti	17 688	17 862	18 091	*Health and social work*
O	Ostatní veřejné, sociální a osobní služby	7 881	8 135	8 333	*Other community, social and personal service activities*

*) podniková metoda (bez podnikatelských subjektů do 20 zaměstnanci)

*) *Enterprise method (enterprises with up to 20 employees excluded)*

4-13. Průměrné hrubé měsíční mzdy zaměstnanců (fyzické osoby) podle odvětví OKEČ*)

*Average monthly gross wages of employees (actual persons): by CZ-NACE *)*

v Kč CZK

		2002	2003	2004	
Celkem		**14 286**	**15 322**	**16 320**	***Total***
v tom:					
A	Zemědělství, myslivost, lesnictví	11 110	11 289	12 361	*Agriculture, hunting, forestry and fishing*
B	Rybolov a chov ryb	10 882	11 423	12 669	*Fishing*
C až E	Průmysl celkem	15 755	16 628	17 642	*Industry, total (mining and quarrying + manufacturing + electricity, gas and water supply)*
F	Stavebnictví	13 885	14 986	15 991	*Construction*
G	Obchod; opravy motorových vozidel a výrobků pro osobní potřebu a převážně pro domácnost	12 670	13 741	14 783	*Wholesale and retail trade, repair of motor vehicles, motorcycles and personal nd household goods*
H	Ubytování a stravování	9 207	10 154	10 459	*Hotels and restaurants*
I	Doprava, skladování, a spoje	15 309	15 681	16 979	*Transport, storage and communications*
J	Finanční zprostředkování	23 580	19 502	18 424	*Financial intermediation*
K	Činnosti v oblasti nemovitostí a pronájmu; podnikatelské činnosti	10 190	11 584	12 516	*Real estate, renting and business activities*
L	Veřejná správa a obrana; povinné sociální zabezpečení	14 784	16 097	16 787	*Public administration and defence; compulsory social security*
M	Vzdělávání	13 368	15 197	16 382	*Education*
N	Zdravotnictví a sociální péče; veterinární činnosti	13 754	15 062	15 629	*Health and social work*
O	Ostatní veřejné, sociální a osobní služby	10 857	11 956	12 701	*Other community, social and personal service activities*

*) podniky se sídlem v kraji (bez podnikatelských subjektů do 20 zaměstnanců)

*) *Enterprises based in region (excl.enterprises with less than 20 employees)*

4-14. Zaměstnanci a jejich průměrné hrubé měsíční mzdy podle okresů v roce 2004*)

*Employees and their average monthly gross wages: by district, 2004 *)*

Kraj, okresy *Region, districts*	Průměrný evidenční počet zaměstnanců *Average registered number of employees*		Průměrná měsíční mzda (Kč) *Average monthly wage (CZK)*		Mzdové prostředky vč. OON (tis. Kč) *Wages fund, incl. other personnel expenses (CZK thous.)*	z toho OON (tis. Kč) *incl.: Other personnel expenses (CZK thous.)*
	fyzické osoby *Actual persons*	přepočtené počty *FTE*	fyzické osoby *Actual persons*	přepočtené počty *FTE*		
Ústecký kraj	**185 509**	**181 727**	**16 320**	**16 659**	**37 538 131**	**1 208 507**
Děčín	28 978	28 311	15 678	16 047	5 656 831	205 118
Chomutov	27 279	26 734	15 942	16 267	5 341 898	123 159
Litoměřice	23 557	22 901	15 334	15 773	4 466 504	131 749
Louny	13 816	13 576	14 865	15 128	2 557 269	92 709
Most	31 860	31 420	17 745	17 993	7 010 272	225 917
Teplice	26 536	26 042	16 337	16 647	5 350 910	148 698
Ústí nad Labem	33 483	32 741	17 106	17 494	7 154 448	281 156

*) podniky se sídlem v kraji (bez podnikatelských subjektů do 20 zaměstnanců)

*) *Enterprises based in region (excl. enterprises with less than 20 employees)*

4-15. Zaměstnanci a jejich průměrné hrubé měsíční mzdy podle krajů v roce 2004*)

*Employees and their average monthly gross wages: by region, 2004 *)*

ČR, kraje CR, *regions*	Průměrný evidenční počet zaměstnanců *Average registered number of employees*		Průměrná měsíční mzda (Kč) *Average monthly wage (CZK)*		Mzdové prostředky vč. OON (tis. Kč) *Wages fund, incl. other personnel expenses (CZK thous.)*	z toho OON (tis. Kč) *incl.: Other personnel expenses (CZK thous.)*
	fyzické osoby *Actual persons*	přepočtené počty *FTE*	fyzické osoby *Actual persons*	přepočtené počty *FTE*		
Česká republika ***Czech Republic***	**3 198 854**	**3 104 499**	**18 035**	**18 583**	**715 870 080**	**23 568 116**
Hl. m. Praha	909 098	879 939	22 437	23 181	254 795 555	10 022 741
Středočeský	270 083	262 391	17 704	18 223	59 090 754	1 712 968
Jihočeský	159 202	154 374	15 771	16 264	31 083 135	953 910
Plzeňský	154 775	150 286	16 831	17 334	32 110 388	850 529
Karlovarský	72 689	70 517	15 414	15 889	13 874 904	429 827
Ústecký	185 509	181 727	16 320	16 659	37 538 131	1 208 507
Liberecký	109 586	106 480	16 231	16 704	21 928 679	584 681
Královéhradecký	143 415	138 739	15 732	16 262	27 884 349	809 622
Pardubický	133 589	129 483	15 579	16 073	25 657 726	684 119
Vysočina	134 695	130 783	15 562	16 028	25 738 462	585 043
Jihomoravský	311 037	300 213	16 226	16 811	62 733 613	2 172 641
Olomoucký	149 533	145 270	15 448	15 901	28 586 443	866 507
Zlínský	151 132	147 065	15 629	16 061	29 193 655	849 699
Moravskoslezský	314 512	307 234	16 909	17 310	65 654 284	1 837 322

*) podniky se sídlem v kraji (bez podnikatelských subjektů do 20 zaměstnanců)

*) *Enterprises based in region (excl. enterprises with less than 20 employees)*

4-16. Míra registrované nezaměstnanosti, uchazeči o zaměstnání a volná pracovní místa (stav k 31. 12.)

Registered unemployment rate, registered job applicants and vacancies: 31 December

Pramen: Ministerstvo práce a sociálních věcí ČR — *Source: Ministry of Labour and Social Affairs of the CR*

	2002	2003	2004	
Míra registrované nezaměstnanosti v %	**17,13**	**17,94**	[1] **15,85**	***Registered unemployment rate %***
Neumístění uchazeči o zaměstnání celkem	**74 135**	**76 499**	**73 493**	***Job applicants, total***
z toho:				
ženy	37 044	38 038	36 995	*Females*
absolventi škol a mladiství	6 521	6 460	5 215	*Graduates and juveniles*
občané se zdravotním postižením	8 374	8 937	9 000	*Handicapped citizens*
dosažitelní uchazeči o zaměstnání	72 686	75 195	69 428	*Job applicants available*
Uchazeči podle délky evidence celkem	**74 135**	**76 499**	**73 493**	***Job applicants by duration of registration, total***
do 3 měsíců	13 619	13 126	14 573	*under 3 months*
3 až 6 měsíců	11 608	11 145	10 107	*3 to 6 months*
6 až 9 měsíců	7 689	7 033	5 956	*6 to 9 months*
9 až 12 měsíců	6 110	6 085	5 120	*9 to12 months*
12 až 24 měsíců	13 150	14 324	12 281	*12 to 24 months*
více než 24 měsíců	21 959	24 786	25 456	*over 24 months*
průměrná délka evidence (dny)	627	695	751	*Average duration of registration (days)*
z toho uchazeči s nárokem na podporu v nezaměstnanosti	**20 522**	**19 113**	**14 184**	*Job applicants entitled to unemployment benefits*
do 3 měsíců	9 043	8 597	8 317	*under 3 months*
3 až 6 měsíců	8 302	7 894	4 536	*3 to 6 months*
6 až 9 měsíců	2 175	1 674	870	*6 to 9 months*
9 až 12 měsíců	426	411	250	*9 to12 months*
12 až 24 měsíců	540	488	210	*12 to 24 months*
více než 24 měsíců	36	49	1	*over 24 months*
Volná pracovní místa	**2 581**	**2 745**	**2 948**	***Vacancies***
z toho:				
pro absolventy a mladistvé	472	531	433	*For graduates and juveniles*
pro občany se zdravotním postižením	60	79	53	*For handicapped citizens*

[1] podle nové metodiky — [1] *According to new methodology*

4-17. Neumístění uchazeči o zaměstnání (stav k 31. 12.)

Registered job applicants: 31 December

Pramen: Ministerstvo práce a sociálních věcí ČR — *Source: Ministry of Labour and Social Affairs of the CR*

	2002	2003	2004	
Neumístění uchazeči o zaměstnání celkem	**74 135**	**76 499**	**73 493**	***Job applicants, total***
v tom ve věku:				***Aged:***
do 19 let	5 784	5 564	4 874	*under 19*
20 - 24 let	12 809	12 829	11 204	*20 - 24*
25 - 29 let	10 703	10 882	10 073	*25 - 29*
30 - 34 let	8 583	9 134	9 194	*30 - 34*
35 - 39 let	7 896	8 242	7 897	*35 - 39*
40 - 44 let	6 679	6 979	7 323	*40 - 44*
45 - 49 let	8 268	8 344	7 910	*45 - 49*
50 - 54 let	8 922	9 216	9 206	*50 - 54*
55 - 59 let	4 209	4 894	5 272	*55 - 59*
60 - 64 let[1)]	282	415	513	*60 - 64 [1)]*
nad 65 let	.	.	27	*65 or more*
průměrný věk (roky)	35,4	35,8	36,5	*Average age (years)*
v tom vzdělání:				***Educational attainment:***
základní a bez vzdělání	32 114	33 393	32 003	*Basic and without education*
střední bez maturity	2 263	2 490	2 548	*Secondary without GCSE*
vyučení	27 319	27 911	26 663	*Secondary vocational*
vyučení s maturitou	2 078	2 135	1 999	*Secondary vocational with GCSE*
úplné střední všeobecné s maturitou	1 491	1 595	1 513	*Full secondary general with GCSE*
úplné střední odborné s maturitou	7 718	7 809	7 647	*Full secondary technical with GCSE*
vyšší	218	200	190	*Higher*
vysokoškolské	934	966	930	*University*
Neumístění uchazeči podle výše měsíčního nároku na podporu v nezaměstnanosti:	**20 522**	**19 113**	**14 184**	***Registered job applicants by monthly unemployment benefit claim:***
do 1 500 Kč	1 152	906	784	*under 1 500 CZK*
1 501 - 2 500 Kč	8 559	7 009	2 560	*1 501 - 2 500 CZK*
2 501 - 3 500 Kč	4 617	4 776	4 058	*2 501 - 3 500 CZK*
3 501 - 4 500 Kč	2 946	2 779	2 652	*3 501 - 4 500 CZK*
4 501 - 5 500 Kč	1 523	1 707	1 751	*4 501 - 5 500 CZK*
5 501 - 6 500 Kč	909	886	1 011	*5 501 - 6 500 CZK*
6 501 - 7 500 Kč	368	456	617	*6 501 - 7 500 CZK*
7 501 a více Kč	448	594	751	*7 501 - or more CZK*
průměrná měsíční podpora v nezaměstnanosti (Kč)	3 033	3 204	3 829	*Average monthly unemployment benefit (CZK)*

[1)] v roce 2002 a 2003 ve věku nad 60 let

[1)] In 2002 and 2003, at the age of 60+

4-18. Míra registrované nezaměstnanosti, neumístění uchazeči o zaměstnání a volná pracovní místa podle okresů k 31. 12. 2004

Registered unemployment rate, registered job applicants and vacancies: by district, 31 December 2004

Pramen: Ministerstvo práce a sociálních věcí ČR — *Source: Ministry of Labour and Social Affairs of the CR*

Kraj, okresy / *Region, districts*	Míra registrované nezaměstnanosti (%) / *Registered unemployment rate (%)*		Neumístění uchazeči o zaměstnání / *Job applicants*					Volná pracovní místa / *Vacancies*
			celkem	z toho				
	podle staré metodiky / *By old metho-dology*	podle nové metodiky / *By new metho-dology*	*Total*	ženy / *Females*	absolventi škol a mladiství / *Graduates and juveniles*	občané se zdravotním postižením / *Handicapped citizens*	dosažitelní uchazeči o zaměstnání / *Job applicants available*	
Ústecký kraj	**16,93**	**15,85**	**73 493**	**36 995**	**5 215**	**9 000**	**69 428**	**2 948**
Děčín	15,82	14,89	11 181	5 415	864	1 269	10 661	467
Chomutov	17,75	16,48	12 184	5 968	845	1 057	11 461	675
Litoměřice	13,82	13,00	7 780	4 029	573	1 256	7 375	162
Louny	16,04	15,08	7 681	3 772	529	1 026	7 226	218
Most	23,99	22,71	14 749	7 392	997	1 586	14 048	278
Teplice	17,63	16,59	11 300	6 120	784	1 628	10 766	378
Ústí nad Labem	13,26	12,04	8 618	4 299	623	1 178	7 891	770

4-19. Neumístění uchazeči a uchazeči s nárokem na podporu v nezaměstnanosti podle délky evidence a podle okresů k 31. 12. 2004

Registered job applicants and job applicants entitled to employment benefits: by duration of registration and district, 31 December 2004

Pramen: Ministerstvo práce a sociálních věcí ČR — *Source: Ministry of Labour and Social Affairs of the CR*

Kraj, okresy / *Region, districts*	Uchazeči celkem / *Job applicants, total*	*v tom podle délky evidence / By duration of registration*						Průměrná délka evidence (dny) / *Average duration of registration (days)*
		do 3 měsíců / *under 3 months*	3 až 6 měsíců / *3 to 6 months*	6 až 9 měsíců / *6 to 9 months*	9 až 12 měsíců / *9 to 12 months*	12 až 24 měsíců / *12 to 24 months*	více než 24 měsíců / *over 24 months*	
Ústecký kraj	**73 493**	**14 573**	**10 107**	**5 956**	**5 120**	**12 281**	**25 456**	**751**
Děčín	11 181	2 227	1 748	978	868	1 942	3 418	681
Chomutov	12 184	2 366	1 695	1 021	880	2 013	4 209	755
Litoměřice	7 780	2 418	1 228	609	568	1 102	1 855	546
Louny	7 681	2 127	1 078	618	503	1 171	2 184	650
Most	14 749	1 604	1 601	1 098	947	2 757	6 742	956
Teplice	11 300	2 138	1 455	879	737	1 902	4 189	784
Ústí nad Labem	8 618	1 693	1 302	753	617	1 394	2 859	714

4-19. Neumístění uchazeči a uchazeči s nárokem na podporu v nezaměstnanosti podle délky evidence a podle okresů k 31. 12. 2004

Registered job applicants and job applicants entitled to employment benefits: by duration of registration and district, 31 December 2004

Pramen: Ministerstvo práce a sociálních věcí ČR — *Source: Ministry of Labour and Social Affairs of the CR*

dokončení — *End of table*

Kraj, okresy *Region, districts*	Uchazeči s nárokem na podporu v nezaměstnanosti *Job applicants entitled to unemployment benefits*	*v tom podle délky evidence By duration of registration*					
		do 3 měsíců *under 3 months*	3 až 6 měsíců *3 to 6 months*	6 až 9 měsíců *6 to 9 months*	9 až 12 měsíců *9 to 12 months*	12 až 24 měsíců *12 to 24 months*	více než 24 měsíců *over 24 months*
Ústecký kraj	**14 184**	**8 317**	**4 536**	**870**	**250**	**210**	**1**
Děčín	2 364	1 276	832	164	43	49	-
Chomutov	2 120	1 209	708	137	42	23	1
Litoměřice	2 339	1 607	588	93	32	19	-
Louny	1 963	1 294	506	90	50	23	-
Most	1 749	940	676	102	18	13	-
Teplice	1 888	1 066	636	138	21	27	-
Ústí nad Labem	1 761	925	590	146	44	56	-

4-20. Neumístění uchazeči o zaměstnání podle věku a okresů k 31. 12. 2004

Registered job applicants by age: by district, 31 December 2004

Pramen: Ministerstvo práce a sociálních věcí ČR — *Source: Ministry of Labour and Social Affairs of the CR*

Kraj, okresy *Region, districts*	Uchazeči celkem *Job applicants, total*	ve věku *by age*						Průměrný věk (roky) *Average age (years)*
		do 24 let *under 24*	25-34 let *25-34*	35-44 let *35-44*	45-54 let *45-54*	55-64 let *55-64*	nad 65 let *65 or more*	
Ústecký kraj	**73 493**	**16 078**	**19 267**	**15 220**	**17 116**	**5 785**	**27**	**36,8**
Děčín	11 181	2 496	2 960	2 163	2 616	945	1	36,7
Chomutov	12 184	2 848	3 115	2 602	2 824	789	6	36,7
Litoměřice	7 780	1 548	1 914	1 509	2 056	749	4	38,2
Louny	7 681	1 505	1 953	1 635	1 979	607	2	37,5
Most	14 749	3 376	3 968	3 166	3 228	1 004	7	36,2
Teplice	11 300	2 409	3 081	2 408	2 568	830	4	36,3
Ústí nad Labem	8 618	1 896	2 276	1 737	1 845	861	3	36,9

Neumístění uchazeči o zaměstnání v Ústeckém kraji v letech 1998 až 2004

Registered job applicants: Ústecký region, 1998 - 2004

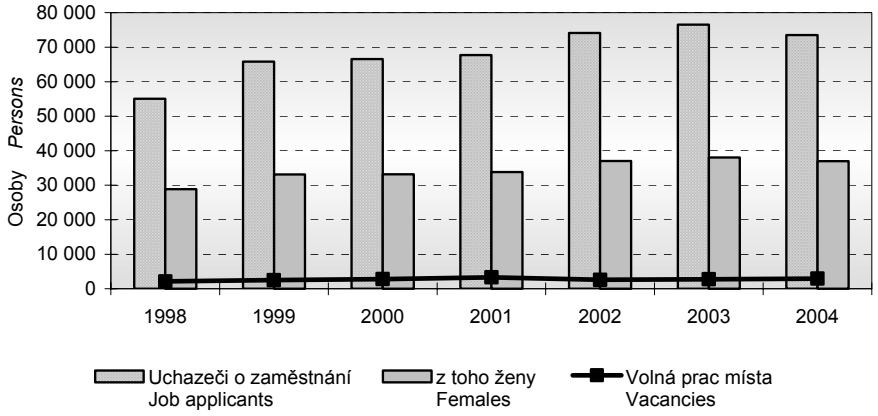

4-21. Neumístění uchazeči o zaměstnání podle vzdělání a okresů k 31. 12. 2004

Registered job applicants by educational attainment: by district, 31 December 2004

Pramen: Ministerstvo práce a sociálních věcí ČR — *Source: Ministry of Labour and Social Affairs of the CR*

Kraj, okresy *Region, districts*	Vzdělání *Educational attainment*							
	základní *Basic*	střední bez maturity *Secondary general without GCSE*	vyučení *Secondary vocational*	vyučení s maturitou *Secondary general with GCSE*	úplné střední všeobecné s maturitou *Full secondary general with GCSE*	úplné střední odborné s maturitou *Full secondary technical with GCSE*	vyšší *Higher*	vysoko-školské *University*
Ústecký kraj	**32 003**	**2 548**	**26 663**	**1 999**	**1 513**	**7 647**	**190**	**930**
Děčín	4 577	444	4 297	238	177	1 314	27	107
Chomutov	5 708	433	4 235	263	278	1 110	36	121
Litoměřice	2 626	241	3 338	307	203	901	26	138
Louny	3 305	360	2 781	175	140	780	26	114
Most	6 567	381	5 441	483	307	1 402	25	143
Teplice	5 312	368	3 852	257	253	1 092	25	141
Ústí nad Labem	3 908	321	2 719	276	155	1 048	25	166

4-22. Neumístění uchazeči o zaměstnání podle výše měsíčního nároku na podporu v nezaměstnanosti a podle okresů k 31. 12. 2004

Registered job applicants: by monthly unemployment benefit claim and district, 31 December 2004

Pramen: Ministerstvo práce a sociálních věcí ČR — *Source: Ministry of Labour and Social Affairs of the CR*

Kraj, okresy *Region, districts*	Uchazeči s nárokem na podporu v nezaměstnanosti *Job applicants entitled to unemployment benefit*	v tom podle výše měsíční podpory v nezaměstnanosti (Kč) *Monthly unemployment benefit (CZK)*				
		do 1 500 *under 1 500*	1 501 - 2 500	2 501 - 3 500	3 501 - 4 500	4 501 - 5 500
Ústecký kraj	**14 184**	**784**	**2 560**	**4 058**	**2 652**	**1 751**
Děčín	2 364	182	405	703	466	257
Chomutov	2 120	100	415	545	420	299
Litoměřice	2 339	137	438	678	428	276
Louny	1 963	80	300	661	358	231
Most	1 749	89	320	441	297	251
Teplice	1 888	85	380	626	329	201
Ústí nad Labem	1 761	111	302	404	354	236

4-22. Neumístění uchazeči o zaměstnání podle výše měsíčního nároku na podporu v nezaměstnanosti a podle okresů k 31. 12. 2004

Registered job applicants: by monthly unemployment benefit claim and district, 31 December 2004

Pramen: Ministerstvo práce a sociálních věcí ČR — *Source: Ministry of Labour and Social Affairs of the CR*

dokončení — *End of table*

Kraj, okresy *Region, districts*	v tom podle výše měsíční podpory v nezaměstnanosti (Kč) *Monthly unemployement benefit (CZK)*					Průměrná měsíční podpora (Kč) *Average monthly employment benefit (CZK)*
	5 501 - 6 500	6 501 - 7 500	7 501 - 8 500	8 501 - 9 500	9 501 a více *9 501 or more*	
Ústecký kraj	**1 011**	**617**	**291**	**199**	**261**	**3 829**
Děčín	136	80	51	43	41	3 710
Chomutov	142	95	51	20	33	3 845
Litoměřice	164	105	46	32	35	3 777
Louny	150	87	43	22	31	3 867
Most	155	92	30	29	45	3 996
Teplice	116	75	27	19	30	3 656
Ústí nad Labem	148	83	43	34	46	4 012

4-23. Míra registrované nezaměstnanosti, neumístění uchazeči o zaměstnání a volná pracovní místa podle krajů k 31. 12. 2004

Registered unemployment rate, registered job applicants and vacancies: by region, 31 December 2004

Pramen: Ministerstvo práce a sociálních věcí ČR — *Source: Ministry of Labour and Social Affairs of the CR*

ČR, kraje *CR, regions*	Míra registrované nezaměstnanosti (%) *Registered unemployment rate (%)*		Neumístění uchazeči o zaměstnání *Job applicants*					Volná pracovní místa *Vacancies*
			Celkem *Total*	z toho				
	podle staré metodiky *By old methodology*	podle nové metodiky *By new methodology*		ženy *Females*	absolventi škol a mladiství *Graduates and juveniles*	občané se zdravotním postižením *Handicapped citizens*	dosažitelní uchazeči o zaměstnání *Job applicants available*	
Česká republika *Czech Republic*	**10,33**	**9,47**	**541 675**	**276 254**	**47 260**	**74 672**	**509 510**	**51 203**
Hl. m. Praha	4,24	3,58	26 727	14 042	2 069	3 100	24 415	14 598
Středočeský	7,47	6,85	44 012	23 727	3 882	6 001	41 657	6 475
Jihočeský	7,24	6,59	23 021	12 487	2 210	3 239	21 281	3 239
Plzeňský	7,41	6,74	21 051	11 144	1 840	3 023	19 645	4 416
Karlovarský	11,60	10,75	18 726	8 812	1 479	1 935	18 064	1 196
Ústecký	16,93	15,85	73 493	36 995	5 215	9 000	69 428	2 948
Liberecký	9,06	8,22	20 299	10 650	1 632	3 042	18 854	2 547
Královéhradecký	8,28	7,67	22 526	11 488	2 188	3 422	21 277	2 075
Pardubický	9,62	8,94	24 399	12 414	2 359	3 951	22 987	2 039
Vysočina	9,38	8,85	24 531	13 116	2 581	3 535	23 404	1 273
Jihomoravský	11,56	10,69	66 207	33 441	6 397	9 787	62 369	3 448
Olomoucký	12,53	11,73	39 591	19 717	3 412	5 518	37 300	2 513
Zlínský	10,56	9,53	31 606	16 125	3 092	4 981	29 097	1 762
Moravskoslezský	16,85	15,66	105 486	52 096	8 904	14 138	99 732	2 674

4-24. Neumístění uchazeči a uchazeči s nárokem na podporu v nezaměstnanosti podle délky evidence a podle krajů k 31. 12. 2004

Registered job applicants and job applicants entitled to employment benefits: by duration of registration and region, 31 December 2004

Pramen: Ministerstvo práce a sociálních věcí ČR — *Source: Ministry of Labour and Social Affairs of the CR*

ČR, kraje CR, regions	Uchazeči celkem *Job applicants, total*	*v tom podle délky evidence By duration of registration*						Průměrná délka evidence (dny) *Average duration of registration (days)*
		do 3 měsíců *under 3 months*	3 až 6 měsíců *3 to 6 months*	6 až 9 měsíců *6 to 9 months*	9 až 12 měsíců *9 to 12 months*	12 až 24 měsíců *12 to 24 months*	více než 24 měsíců *over 24 months*	
Česká republika ***Czech Republic***	**541 675**	**140 632**	**93 124**	**49 405**	**38 784**	**84 850**	**134 880**	**567**
Hl. m. Praha	26 727	8 874	6 027	3 132	2 281	3 561	2 852	309
Středočeský	44 012	13 149	8 344	4 300	3 277	6 356	8 586	472
Jihočeský	23 021	8 544	4 589	2 213	1 573	2 937	3 165	365
Plzeňský	21 051	6 078	4 020	2 243	1 521	2 946	4 243	480
Karlovarský	18 726	4 773	3 129	1 765	1 431	2 994	4 634	542
Ústecký	73 493	14 573	10 107	5 956	5 120	12 281	25 456	751
Liberecký	20 299	5 313	3 798	1 880	1 572	3 165	4 571	511
Královéhradecký	22 526	7 057	4 767	2 167	1 549	3 328	3 658	401
Pardubický	24 399	7 836	4 459	2 116	1 568	3 427	4 993	485
Vysočina	24 531	7 356	4 732	2 209	1 625	3 674	4 935	479
Jihomoravský	66 207	16 969	11 532	6 206	4 737	10 709	16 054	534
Olomoucký	39 591	11 209	6 507	3 177	2 658	5 993	10 047	593
Zlínský	31 606	8 009	5 689	2 951	2 340	5 081	7 536	532
Moravskoslezský	105 486	20 892	15 424	9 090	7 532	18 398	34 150	716

dokončení — *End of table*

ČR, kraje CR, regions	Uchazeči s nárokem na podporu v nezaměstnanosti *Job applicants entitled to unemployment benefit*	*v tom podle délky evidence By duration of registration*					
		do 3 měsíců *under 3 months*	3 až 6 měsíců *3 to 6 months*	6 až 9 měsíců *6 to 9 months*	9 až 12 měsíců *9 to 12 months*	12 až 24 měsíců *12 to 24 months*	více než 24 měsíců *over 24 months*
Česká republika ***Czech Republic***	**143 236**	**84 459**	**45 897**	**8 541**	**2 488**	**1 841**	**10**
Hl. m. Praha	9 706	5 155	3 578	657	183	133	-
Středočeský	14 084	8 275	4 632	806	223	148	-
Jihočeský	8 402	5 222	2 388	490	187	114	1
Plzeňský	6 660	3 811	2 168	449	142	89	1
Karlovarský	4 448	2 642	1 462	254	57	33	-
Ústecký	14 184	8 317	4 536	870	250	210	1
Liberecký	5 659	3 110	2 005	345	112	85	2
Královéhradecký	7 407	4 440	2 407	374	113	71	2
Pardubický	7 915	4 989	2 257	422	137	110	-
Vysočina	8 001	4 919	2 490	409	109	74	-
Jihomoravský	17 570	10 463	5 503	1 072	302	229	1
Olomoucký	10 192	6 566	2 908	466	138	114	-
Zlínský	8 729	4 882	2 921	600	179	147	-
Moravskoslezský	20 279	11 668	6 642	1 327	356	284	2

4-25. Neumístění uchazeči o zaměstnání podle věku a krajů k 31. 12. 2004

Registered job applicants by age: by region, 31 December 2004

Pramen: Ministerstvo práce a sociálních věcí ČR *Source: Ministry of Labour and Social Affairs of the CR*

ČR, kraje *CR, regions*	Uchazeči celkem *Job applicants, total*	ve věku *by age* do 24 let *under 24*	25-34 let *25-34*	35-44 let *35-44*	45-54 let *45-54*	55-64 let *55-64*	nad 65 let *65 or more*	Průměrný věk (roky) *Average age (years)*
Česká republika *Czech Republic*	**541 675**	**115 790**	**134 364**	**109 533**	**132 327**	**49 533**	**128**	**37,1**
Hl. m. Praha	26 727	4 919	6 807	5 008	6 653	3 330	10	38,3
Středočeský	44 012	9 484	11 148	8 432	10 591	4 349	8	37,1
Jihočeský	23 021	5 046	5 824	4 602	5 550	1 995	4	36,8
Plzeňský	21 051	4 308	5 270	4 243	5 159	2 066	5	37,4
Karlovarský	18 726	4 240	4 496	3 712	4 694	1 577	7	36,7
Ústecký	73 493	16 078	19 267	15 220	17 116	5 785	27	36,5
Liberecký	20 299	4 300	4 953	3 983	5 106	1 951	6	37,3
Královéhradecký	22 526	5 039	5 585	4 416	5 353	2 131	2	36,9
Pardubický	24 399	5 209	6 068	4 740	5 964	2 413	5	37,2
Vysočina	24 531	5 585	6 180	4 921	5 712	2 129	4	36,6
Jihomoravský	66 207	14 974	16 712	13 054	15 912	5 545	10	36,6
Olomoucký	39 591	8 021	9 756	8 166	10 109	3 531	8	37,4
Zlínský	31 606	6 710	7 591	6 432	7 994	2 877	2	37,3
Moravskoslezský	105 486	21 877	24 707	22 604	26 414	9 854	30	37,4

4-26. Neumístění uchazeči o zaměstnání podle vzdělání a krajů k 31. 12. 2004

Registered job applicants by educational attainment: by region, 31 December 2004

Pramen: Ministerstvo práce a sociálních věcí ČR *Source: Ministry of Labour and Social Affairs of the CR*

ČR, kraje *CR, regions*	Vzdělání *Educational attainment* základní *Basic*	střední bez maturity *Secondary general without GCSE*	vyučení *Secondary vocational*	vyučení s maturitou *Secondary general with GCSE*	úplné střední všeobecné s maturitou *Full secondary general with GCSE*	úplné střední odborné s maturitou *Full secondary technical with GCSE*	vyšší *Higher*	vysoko-školské *University*
Česká republika *Czech Republic*	**165 861**	**18 362**	**221 805**	**21 695**	**15 792**	**77 363**	**3 044**	**17 753**
Hl. m. Praha	5 195	924	8 819	1 375	1 239	6 135	310	2 730
Středočeský	14 025	1 650	17 280	1 708	1 310	6 454	308	1 277
Jihočeský	6 364	776	9 501	1 001	687	3 638	187	867
Plzeňský	6 657	627	8 055	662	615	3 526	119	790
Karlovarský	8 709	691	6 237	385	336	2 079	42	247
Ústecký	32 003	2 548	26 663	1 999	1 513	7 647	190	930
Liberecký	7 048	765	7 983	550	544	2 802	104	503
Královéhradecký	6 530	789	9 486	851	716	3 329	162	663
Pardubický	6 484	905	11 037	1 015	651	3 489	187	631
Vysočina	4 914	689	11 926	1 167	702	4 167	193	773
Jihomoravský	17 816	1 871	27 837	2 932	2 095	10 381	384	2 891
Olomoucký	10 964	1 372	16 925	1 710	1 193	5 760	262	1 405
Zlínský	6 682	954	14 498	1 755	1 031	5 308	225	1 153
Moravskoslezský	32 470	3 801	45 558	4 585	3 160	12 648	371	2 893

4-27. Neumístění uchazeči o zaměstnání podle výše měsíčního nároku na podporu v nezaměstnanosti a podle krajů k 31. 12. 2004

Registered job applicants by monthly unemployment benefit claim: by regon, 31 December 2004

Pramen: Ministerstvo práce a sociálních věcí ČR — *Source: Ministry of Labour and Social Affairs of the CR*

ČR, kraje CR, regions	Uchazeči s nárokem na podporu v nezaměstnanosti *Job applicants entitled to unemployment benefit*	v tom podle výše měsíční podpory v nezaměstnanosti (Kč) *Monthly unemployement benefit claim (CZK)*				
		do 1 500 *under 1 500*	1 501 - 2 500	2 501 - 3 500	3 501 - 4 500	4 501 - 5 500
Česká republika ***Czech Republic***	**143 236**	**9 355**	**24 825**	**34 917**	**26 956**	**18 571**
Hl. m. Praha	9 706	525	1 336	1 438	1 318	1 327
Středočeský	14 084	781	2 461	3 230	2 461	1 934
Jihočeský	8 402	570	1 499	2 146	1 560	1 024
Plzeňský	6 660	412	1 010	1 378	1 348	992
Karlovarský	4 448	223	686	1 208	981	611
Ústecký	14 184	784	2 560	4 058	2 652	1 751
Liberecký	5 659	369	898	1 465	1 061	831
Královéhradecký	7 407	626	1 299	1 765	1 392	980
Pardubický	7 915	635	1 310	2 041	1 633	1 016
Vysočina	8 001	565	1 473	1 952	1 572	1 045
Jihomoravský	17 570	1 098	2 958	4 435	3 619	2 334
Olomoucký	10 192	658	1 712	2 724	2 147	1 349
Zlínský	8 729	614	1 639	2 070	1 723	1 187
Moravskoslezský	20 279	1 495	3 984	5 007	3 489	2 190

dokončení — *End of table*

ČR, kraje CR, regions	v tom podle výše měsíční podpory v nezaměstnanosti (Kč) *Monthly unemployement benefit claim (CZK)*					Průměrná měsíční podpora (Kč) *Average monthly unemployment benefit (CZK)*
	5 501 - 6 500	6 501 - 7 500	7 501 - 8 500	8 501 - 9 500	9 501 a více *9 501 or more*	
Česká republika ***Czech Republic***	**11 546**	**6 629**	**3 800**	**2 311**	**4 326**	**4 002**
Hl. m. Praha	1 106	793	503	343	1 017	5 047
Středočeský	1 294	770	411	262	480	4 144
Jihočeský	627	395	195	125	261	3 942
Plzeňský	608	357	194	102	259	4 222
Karlovarský	361	161	81	55	81	3 913
Ústecký	1 011	617	291	199	261	3 829
Liberecký	490	244	123	66	112	3 927
Královéhradecký	624	321	172	97	131	3 842
Pardubický	612	284	173	74	137	3 784
Vysočina	570	337	213	122	152	3 858
Jihomoravský	1 361	733	415	228	389	3 920
Olomoucký	807	369	170	98	158	3 798
Zlínský	698	370	179	83	166	3 827
Moravskoslezský	1 377	878	680	457	722	3 963

4-28. Průměrné hrubé měsíční mzdy zaměstnanců podle hlavních tříd KZAM podle krajů v roce 2004

Average gross monthly wages of employees: by CZ-ISCO major group and by region; 2004

v Kč / *CZK*

Kraje *Regions*	Hlavní třída KZAM *CZ-ISCO major group* 1 zákonodárci, vedoucí a řídící pracovníci *Legislators, senior officials and managers*	2 vědečtí a odborní duševní pracovníci *Professionals*	3 techničtí, zdravotničtí a pedagogičtí pracovníci a pracovníci v příbuzných oborech *Technicians and associate professionals*	4 nižší administrativní pracovníci (úředníci) *Clerks*	5 provozní pracovníci ve službách a obchodě *Service workers and shop and market sales workers*
Hl. m. Praha	58 244	32 476	26 260	19 237	14 181
Středočeský	40 769	25 714	22 174	15 702	13 041
Jihočeský	35 555	22 367	21 109	15 667	13 071
Plzeňský	37 409	24 803	20 519	16 297	12 815
Karlovarský	34 916	25 890	20 592	15 683	14 757
Ústecký	38 112	23 139	20 822	15 271	13 175
Liberecký	37 296	24 194	20 039	15 492	12 053
Královéhradecký	36 251	23 411	19 888	14 858	13 638
Pardubický	34 591	23 887	19 726	14 766	12 230
Vysočina	32 927	25 727	20 011	15 505	12 468
Jihomoravský	38 901	25 524	21 109	15 482	12 080
Olomoucký	40 886	23 631	19 664	15 616	12 264
Zlínský	37 388	24 029	20 184	15 138	11 893
Moravskoslezský	35 560	24 537	20 250	14 914	12 086

dokončení / *End of table*

v Kč / *CZK*

Kraje *Regions*	Hlavní třída KZAM *CZ-ISCO major group* 6 kvalifikovaní dělníci v zemědělství, lesnictví a v příbuzných oborech (kromě obsluhy strojů a zařízení) *Skilled agricultural and forestry workers*	7 řemeslníci a kvalifikovaní výrobci, zpracovatelé, opraváři (kromě obsluhy strojů a zařízení) *Craft and related trades workers*	8 obsluha strojů a zařízení *Plant and machine operators and assemblers*	9 pomocní a nekvalifikovaní pracovníci *Elementary occupations*
Hl. m. Praha	14 257	20 309	19 473	13 084
Středočeský	14 005	18 694	17 710	12 416
Jihočeský	13 262	16 925	16 534	12 213
Plzeňský	12 612	16 858	17 666	11 927
Karlovarský	12 317	15 348	15 849	10 974
Ústecký	12 074	16 926	17 540	11 334
Liberecký	14 168	17 167	16 668	12 137
Královéhradecký	12 940	15 139	15 933	12 284
Pardubický	13 671	14 595	15 463	11 211
Vysočina	13 209	16 332	16 658	11 341
Jihomoravský	11 759	16 009	16 103	11 062
Olomoucký	13 439	16 384	15 709	11 979
Zlínský	12 720	16 188	16 500	10 985
Moravskoslezský	12 413	17 708	17 839	11 766

5. ORGANIZAČNÍ STRUKTURA NÁRODNÍHO HOSPODÁŘSTVÍ

Organizační struktura národního hospodářství je sestavena z údajů statistického registru ekonomických subjektů (dále jen RES), který vytváří a spravuje ČSÚ a jehož obsah je zákonem č. 89/1995 Sb. ve znění pozdějších předpisů přesně vymezen. Obsahuje atributy ekonomických subjektů, členěné do jednotlivých evidenčních záznamů, které jsou významné pro statistické sledování jednotky.

Do RES se zapisují všechny **právnické osoby** nezávisle na tom, jakou činnost vyvíjejí, a **fyzické osoby**, které provozují podnikatelskou nebo jinou výdělečnou činnost, k níž podle zvláštních předpisů potřebují povolení, osvědčení, registraci nebo zápis.

Fyzické osoby zahrnují soukromé podnikatele podnikající dle živnostenského zákona, samostatně hospodařící rolníky, zemědělské podnikatele a dále fyzické osoby provozující jinou podnikatelskou činnost podle zvláštních předpisů.

Právnické osoby zahrnují **sdružení fyzických nebo právnických osob**. Nejčastějšími případy takových sdružení jsou sdružení vytvářená podle obchodního zákoníku: obchodní společnosti, komanditní společnosti, společnosti s ručením omezeným, akciové společnosti. Dalšími sdruženími jsou občanská sdružení, politická hnutí a strany, odbory, zájmová a církevní sdružení, komory (notářů, architektů, lékárníků atd.). Další skupinu tvoří **účelová sdružení majetku**, která představují různé nadace (fondy) zřízené k obecně prospěšným cílům. **Jednotky územní samosprávy** jsou jednotky zřízené zákonem upravujícím samosprávu obce, týká se i vyšších či nižších jednotek samosprávních. **Jiné subjekty, o kterých to stanoví zákon**, patří sem všechny ostatní právnické osoby: banky, spořitelny, příspěvkové, státní a družstevní podniky a řada subjektů zřízených přímo zákonem (rozhlas, TV).

RES je průběžně **aktualizován** daty z obchodního rejstříku, živnostenských úřadů, z administrativních zdrojů a ze statistických zjišťování.

Registr se **využívá** zejména ve státní statistické službě ke stanovení okruhu zpravodajských jednotek pro jednotlivá statistická zjišťování.

RES v **členění** podle jednotlivých **právních forem** obsahuje zejména:

- Fyzické osoby (zapsané či nezapsané do obchodního rejstříku – dále jen OR), podnikající podle Živnostenského zákona č. 455/1991 Sb. ve znění pozdějších předpisů
- Samostatně hospodařící rolníky a zemědělské podnikatele (zapsané či nezapsané v OR)
- Fyzické osoby podnikající podle jiných zákonů než živnostenského (zapsané či nezapsané v OR)
- Obchodní společnosti (veřejně obchodní společnosti, společnosti s ručením omezeným, komanditní společnosti, akciové společnosti apod.)
- Družstevní organizace (družstva a družstevní podniky)
- Sdružení fyzických a právnických osob včetně jejich organizačních složek (občanská sdružení, politické strany a hnutí, církve, komory aj.)
- Organizační složky státu

Institucionální sektor je souhrnem ekonomických subjektů (institucionálních jednotek), které mají stejné ekonomické chování. Ekonomické chování každého subjektu (institucionální jednotky) je jednoznačně dáno hlavní ekonomickou funkcí a povahou činnosti.

Za **statistickou jednotku typu podnik** je považován subjekt, který podle informací ze statistických zjišťování nebo z administrativních zdrojů **vykazuje ekonomickou činnost**.

5. ORGANIZATIONAL STRUCTURE OF THE NATIONAL ECONOMY

Data on the organizational structure of the national economy are compiled from information kept in the Business Register (BR). The Business Register is made and administered by the Czech Statistical Office. Its contents are precisely defined by Act 89/1995 Coll., as amended and comprise attributes of businesses, broken down into individual items of record, significant for statistical monitoring of businesses.

The BR keeps records of all ***legal persons****, regardless of their activity, and of all* ***natural persons*** *that are in business or carry out other gainful activity requiring a permit, certificate, registration or incorporation, as laid down by special regulations.*

The ***natural persons*** *include private entrepreneurs in business in compliance with the Act No. 445/1991 Col., on Trades Licensing, self-employed farmers, agricultural entrepreneurs, and natural persons carrying out business activities governed by regulations other than the Trades Licensing Act.*

The legal persons include ***associations of natural or legal persons****, the most frequent cases being those established in compliance with the Commercial Code: business companies and partnerships, limited partnerships, and joint-stock companies. Included further are civic associations, political parties and political movements, trade and unions interest associations, church, chambers (of notaries, architects, pharmacists, etc.).* ***Purpose associations of property****, which are various foundations (funds) established for purposes of benefit to the public, make another group.* ***Territorial self-governing units*** *(local governments) are units established under the law regulating the self-government of the municipality as well as other self-governing units of a higher or lower self-governing level.* ***Other units as laid down by the law*** *include all other legal persons: banks including saving ones, semi-budgetary, state-owned and cooperative enterprises and a numberof other units established by the law directly (radio, TV, etc.).*

The BR is continuously ***updated*** *by data from the Company Register, trades licensing offices, administrative sources, and statistical survey sources.*

The BR is primarily ***used*** *by the State Statistical Service to determine the range of reporting units for individual statistical surveys.*

Broken down by legal form*, it mainly contains:*

- *Natural persons, whether or not incorporated, in business in compliance with Act No. 445/1991 Coll., on Trades Licensing, as amended*
- *Self-employed farmers and agricultural entrepreneurs, whether or not incorporated*
- *Natural persons, whether or not incorporated, carrying out business activities governed by regulations other than the Trades Licensing Act*
- *Business companies and partnerships (general commercial partnerships, limited liability companies, limited partnerships, joint-stock companies etc.)*
- *Cooperatives (cooperatives proper and cooperative enterprises)*
- *Associations of natural persons and associations of legal persons, including their organizational components, (civic associations, political parties and movements, churches, chambers, etc)*
- *Government departments*

The ***institutional sector*** *is an aggregate of economic entities (institutional units) of the same economic behaviour. The economic behaviour of each entity (institutional units) is then clearly determined by a principal economic function and nature of activity.*

The ***statistical unit of the enterprise type*** *is any entity that, according to information from statistical surveys or administrative sources,* ***pursues an economic activity.***

5-1. Ekonomické subjekty podle vybraných právních forem (stav k 31. 12.)

Businesses: by selected legal form, 31 December

Právní forma	2002	2003	2004	*Legal form*
Celkem	**156 185**	**163 393**	**163 874**	***Total***
z toho:				
101 Živnostník nezapsaný v obchodním rejstříku	113 012	117 729	116 754	*Unincorporated natural person-tradesman*
102 Živnostník zapsaný v obchodním rejstříku	2 154	2 084	1 902	*Incorporated natural person-tradesman*
103 Sam.hospodařící rolník nezapsaný v obchodním rejstříku[1)]	6 787	6 742	6 519	*Unincorporated self-employer farmer [1)]*
104 Sam. hospodařící rolník zapsaný v obchodním rejstříku[2)]	3	3	3	*Incorporated self-employer farmer [2)]*
105 Fyzická osoba podnikající podle jiných zákonů nezapsaná v obchodním rejstříku	8 346	8 503	8 596	*Unincorporated natural person in business under other act than the Trade Licensing Act*
106 Fyzická osoba podnikající podle jiných zákonů zapsaná v obchodním rejstříku	3	3	2	*Incorporated natural person in business under other act than the Trade Licensing Act*
107 Zemědělský podnikatel-fyzická osoba nezapsaná v obchodním rejstříku[1)]	.	.	202	*Unincorporated natural person-agricultural entrepreneur [1)]*
108 Zemědělský podnikatel-fyzická osoba zapsaná v obchodním rejstříku[2)]	.	.	-	*Incorporated natural person-agricultural entrepreneur [2)]*
111 Veřejná obchodní společnost	805	819	821	*General commercial partnership*
112 Společnost s ručením omezeným	10 749	11 230	11 785	*Limited liability company*
113 Společnost komanditní	46	45	43	*Limited partnership*
115 Společný podnik	1	1	1	*Joint venture*
116 Zájmové sdružení	-	-	-	*Special-interest association*
117 Nadace	64	63	63	*Foundations*
118 Nadační fond	24	25	28	*Endowment fund*
121 Akciová společnost	711	744	754	*Joint-stock company*
141 Obecně prospěšná společnost	58	72	75	*Benevolent corporation*
145 Společenství vlastníků jednotek	1 061	1 871	2 180	*Association of units owners*
201 Zemědělské družstvo	-	-	-	*Agricultural cooperative*
205 Družstvo	368	388	393	*Cooperative*
301 Státní podnik	72	66	66	*State-owned enterprise*
312 Banka-státní peněžní ústav	-	-	-	*Bank - state-owned financial institution*
313 Česká národní banka	-	-	-	*Czech National Bank*
325 Organizační složka státu	33	23	24	*Government department*
331 Příspěvková organizace[3)]	335	936	878	*Semi-budgetary organization [3)]*
352 Správa železniční dopravní cesty	-	-	-	*Railway Infrastructure Administration*
361 Veřejnoprávní instituce	-	-	-	*Public institutions*
381 Fond	-	-	-	*Fund*
391 Zdravotní pojišťovna	1	1	1	*Health insurance company*
421 Zahraniční osoba	4 335	4 930	5 473	*Non-resident*

[1)] 1. 5. 2004 vznik právní formy 107, postupný převod právní formy 103 pod právní formu 107

[2)] 1. 5. 2004 vznik právní formy 108, postupný převod právní formy 104 pod právní formu 108

[1)] Rise of legal form 107 on 1 May 2004, gradual transfer of legal form 103 under under legal form 107

[2)] Rise of legal form 108 on 1 May 2004, gradual transfer of legal form 104 under under legal form 108

5-1. Ekonomické subjekty podle vybraných právních forem (stav k 31. 12.)

Businesses: by selected legal form, 31 December

dokončení *End of table*

Právní forma	2002	2003	2004	*Legal form*
501 Odštěpný závod nebo jiná org. složka podniku zapisující se do obchodního rejstříku	3	1	1	*Incorporated branch or another organizational component of business*
521 Samostatná drobná provozovna obecního úřadu	-	-	-	*Independent small business premises of local authorities*
541 Podílový fond	7	7	7	*Mutual fund*
601 Vysoká škola	1	1	1	*University*
611 Střední škola[3)]	73	6	2	*Secondary school [3)]*
621 Základní škola[3)]	200	3	1	*Basic school [3)]*
625 Školské zařízení[3)]	36	-	-	*School establishment [3)]*
631 Předškolní zařízení[3)]	86	-	-	*Pre-school establishment [3)]*
651 Zdravotnické zařízení	-	-	-	*Health establishment*
701 Sdružení (svaz, spolek, společnost, klub aj.)	3 951	4 005	4 177	*Association (federation, union, society, club, etc.)*
705 Podnik nebo hospodářské zařízení sdružení	2	2	2	*Enterprise or economic establishment of an association*
711 Politická strana, politické hnutí	5	5	8	*Political party, political movement*
715 Podnik nebo hospodářské zařízení politické strany	1	1	1	*Enterprise or economic establishment of a political party*
721 Církevní organizace	403	416	417	*Church organization*
731 Organizační jednotka sdružení	1 881	1 963	1 974	*Organizational unit of an association*
732 Organ. jednotka polit. strany, polit.hnutí	47	38	31	*Organizational unit of a political party, political movement*
741 Stavovská organizace - profesní komora	3	3	3	*Professional organization - professional chamber*
745 Komora (s výjimkou profesních komor)	14	14	14	*Chamber (excl. professional chambers)*
751 Zájmové sdružení právnických osob	76	72	50	*Special-interest association of legal persons*
761 Honební společenstvo[4)]	33	185	208	*Hunting association [4)]*
771 Svazek obcí	5	12	37	*Union of municipalities*
801 Obec, městská část hlavního města Prahy	358	358	354	*Municipality, city part of the capital city of Prague*
802 Okresní úřad[5)]	7	-	-	*District authority [5)]*
804 Kraj	1	1	1	*Region*
901 Zastupitelský orgán jiných států	-	-	-	*Representative authority of other countries*
911 Zahraniční kulturní, informační středisko rozhlasová, tisková a televizní agentura	-	-	-	*Foreign cultural or information centre, radio, press or television agency*
921 Mezinárodní organizace sdružení	3	3	3	*International organization and association*

[3)] od 1.6. 2001 postupný převod pod právní formu 331

[4)] vznik k 1. 7. 2002.

[5)] zánik 31.12. 2002

[3)] Since 1 June 2001, gradual transfer to legal form 331

[4)] Rise on 1 July 2002

[5)] Extinction on 31 December 2002

5-2. Ekonomické subjekty podle kategorie počtu zaměstnanců (stav k 31. 12.)

Businesses, total: by number of employees, 31 December

Velikostní kategorie (podle počtu zaměstnanců)	2002	2003	2004	*Size category (by number of employees)*
Celkem	**156 185**	**163 393**	**163 874**	***Total***
v tom:				
neuvedeno	24 354	40 867	50 402	*Not indicated*
bez zaměstnanců	112 786	102 668	93 825	*No employees*
1 - 5	12 963	13 560	13 415	*1 - 5*
6 - 9	1 927	2 035	2 052	*6 - 9*
10 - 19	1 946	1 981	1 924	*10 - 19*
20 - 24	431	462	469	*20 - 24*
25 - 49	918	955	876	*25 - 49*
50 - 99	503	507	520	*50 - 99*
100 - 199	182	189	218	*100 - 199*
200 - 249	43	37	32	*200 - 249*
250 - 499	74	75	88	*250 - 499*
500 - 999	42	42	37	*500 - 999*
1 000 - 1 499	9	7	8	*1 000 - 1 499*
1 500 - 1 999	3	4	4	*1 500 - 1 999*
2 000 - 2 499	1	1	1	*2 000 - 2 499*
2 500 - 2 999	1	1	1	*2 500 - 2 999*
3 000 - 3 999	-	1	1	*3 000 - 3 999*
4 000 - 4 999	1	1	1	*4 000 - 4 999*
5 000 - 9 999	1	-	-	*5 000 - 9 999*
10 000 a více zaměstnanců	-	-	-	*10 000 or more employees*

5-3. Ekonomické subjekty podle převažující činnosti OKEČ (stav k 31. 12.)

Businesses: by CZ-NACE principal activity, 31 December

Převažující činnost	2002	2003	2004	*CZ-NACE principal activity*
Celkem	**156 185**	**163 393**	**163 874**	***Total***
v tom:				
A Zemědělství, myslivost, lesnictví	8 369	8 544	8 606	*Agriculture, hunting and forestry*
B Rybolov a chov ryb	34	35	32	*Fishing*
C-E Průmysl celkem	18 383	19 231	19 325	*Industry, total*
C Těžba nerostných surovin	63	61	61	*Mining and quarrying*
10,12 Těžba energetických surovin	13	15	13	*Mining and quarrying of energy producing materials*
13,14 Těžba ostatních nerostných surovin	50	46	48	*Mining and quarrying except energy producing materials*

5-3. Ekonomické subjekty podle převažující činnosti OKEČ (stav k 31. 12.)

Businesses: by CZ-NACE principal activity, 31 December

dokončení

End of table

Numbers

Převažující činnost	2002	2003	2004	*CZ-NACE principal activity*
D Zpracovatelský průmysl	18 241	19 090	19 185	*Manufacturing*
15,16 Výroba potravinářských výrobků nápojů, tabákových výrobků	982	1 020	1 002	*Manufacture of food products; beverages and tobacco*
17,18 Výroba textilií, textilních a oděvních výrobků	2 165	2 172	2 099	*Manufacture of textilies and textilie products*
19 Výroba usní a výrobků z usní	84	93	92	*Manufacture of leather and leather products*
20 Zpracování dřeva, výroba dřevařských výrobků kromě nábytku	2 658	2 818	2 844	*Manufacture of wood and products of wood products, except furniture*
21,22 Výroba vlákniny, papíru a výrobků z papíru; vydavatelství a tisk	557	652	704	*Manufacture of pulp, paper and paper products; publishing and printing*
23 Výroba koksu, jaderných paliv, rafinerské zpracování ropy	3	4	4	*Manufacture of coke, refined petroleum products and nuclear fuels*
24 Výroba chemických látek, přípravků, léčiv a chemických vláken	349	334	332	*Manufacture of chemicals, chemical products and man-made fibres*
25 Výroba pryžových a plastových výrobků	200	233	236	*Manufacture of rubber and plastic products*
26 Výroba ostatních nekovovvých minerálních výrobků	645	653	654	*Manufacture of other non-metallic mineral products*
27,28 Výroba základních kovů, hutních a kovodělných výrobků	5 395	5 665	5 744	*Manufacture of basic metals and fabricated metal products*
29 Výroba a opravy strojů a zařízení j. n.	657	678	700	*Manufacture of machinery and equipment n.e.c.*
30-33 Výroba elektrických a optických přístrojů a zařízení	3 265	3 461	3 528	*Manufacture of electrical and optical equipment*
34,35 Výroba dopravních prostředků a zařízení	162	167	167	*Manufacture of transport equipment*
36,37 Zpracovatelský průmysl j.n.	1 119	1 140	1 079	*Manufacturing n.e.c.*
E Výroba a rozvod elektřiny, plynu a vody	79	80	79	*Electricity, gas and water supply*
F Stavebnictví	18 936	20 215	20 669	*Construction*
G Obchod; opravy motorových vozidel a výrobků pro osobní potřebu a převážně pro domácnost	50 086	50 951	49 442	*Wholesale and retail trade, repair of motor vehicles, motorcycles and personal and hosehold goods*
H Ubytování a stravování	9 173	9 753	10 049	*Hotels and restaurants*
I Doprava, skladování a spoje	5 938	6 073	6 034	*Transport, storage and communication*
J Finanční zprostředkování	6 141	6 208	6 253	*Financial intermediation*
K Činnosti v oblasti nemovitostí a pronájmu; podnikatelské činnosti	23 095	25 171	25 911	*Real estate, renting and business activities*
L Veřejná správa a obrana; povinné sociální zabezpečení	637	639	502	*Public administration and defence; compulsory social security*
M Vzdělávání	1 675	2 069	2 033	*Education*
N Zdravotní a sociální péče; veterinární činnosti	2 209	2 292	2 349	*Health and social work*
O Ostatní veřejné, sociální a osobní služby	11 499	12 201	12 658	*Other community, social and personal service activities*
P Činnosti domácností	10	11	11	*Activities of households*
Q Exteritoriální organizace a instituce	-	-	-	*Extra-territorial organizations and bodies*

5-4. Ekonomické subjekty podle kategorie počtu zaměstnanců, vybraných právních forem a převažující činnosti OKEČ k 31. 12. 2004

Businesses: by number-of-employees category, selected legal form and CZ-NACE principal activity, 31 December 2004

	Celkem *Total*	[1] 0	1-5	6-19	20-99	100-249	250 a více *or more*	
Počet registrovaných jednotek celkem	**163 874**	**144 227**	**13 415**	**3 976**	**1 865**	**250**	**141**	***Registered businesses, total***
Vybrané právní formy								***Selected legal form***
soukromí podnikatelé podnikající dle živnostenského zákona	118 656	111 115	6 262	1 083	184	9	3	*Private entrepreneurs in business as per Trade Licensing Act*
samostatně hospodařící rolníci a zemědělští podnikatelé	6 724	6 307	334	66	17	-	-	*Self-employed farmers and agricultural entrepreneurs*
obchodní společnosti	13 403	7 497	3 003	1 688	950	161	104	*Business companies and partnerships*
družstva	412	279	77	13	30	9	4	*Cooperatives*
příspěvkové organizace	878	15	73	303	436	37	14	*Semi-budgetary organizations*
zahraniční osoby	5 473	5 377	79	11	6	-	-	*Non-residents*
sdružení (svazy, spolky, aj.)	4 177	3 898	222	45	12	-	-	*Associations (federations, unions, etc.)*
organizační jednotky sdružení	1 974	1 903	61	7	3	-	-	*Organizational units of associations*
zájmová sdružení právnických osob	50	43	5	2	-	-	-	*Interest associations of legal persons*
Převažující činnost OKEČ (vybrané činnosti)	**163 874**	**144 227**	**13 415**	**3 976**	**1 865**	**250**	**141**	***CZ-NACE principal activity (selected activities)***
zemědělství, myslivost, lesnictví a rybářství	8 638	8 026	406	124	71	10	1	*Agriculture, hunting, forestry and fishing*
průmysl celkem a energetika	19 325	16 887	1 248	587	430	97	76	*Industry, total and energy*
stavebnictví	20 669	19 014	968	469	194	18	6	*Construction*
obchod (vč.oprav), ubytování a stravování	59 491	53 537	4 665	1 050	217	17	5	*Wholesale and retail trade (incl. repairs) restaurants and hotels*
doprava, skladování a spoje	6 034	5 118	652	172	73	8	11	*Transport, storage and communication*
finanční zprostředkování	6 253	6 011	208	27	6	1	-	*Financial a intermediation*
činnost v oblasti nemovitostí a pronájmu; podnikatelské činnosti	25 911	23 663	1 711	375	138	15	9	*Real estate, renting and business activities*
vzdělávání	2 033	1 279	122	266	347	17	2	*Education*
zdravotní a sociální péče; veterinární činnosti	2 349	889	1 256	77	89	22	16	*Health and social work*

[1] vč. bez udání počtu

[1] Incl. businesses which did not report their numbers of employees

5-5. Statistické jednotky typu podnik podle vybraných právních forem, podle okresů k 31. 12. 2004

Statistical units of the enterprise type: by selected legal form, by district, 31 December 2004

Kraj, okresy *Region, districts*	Počet registrovaných jednotek celkem *Registered units total*	z toho vybrané právní formy *Selected legal forms*			
		soukromí podnikatelé podnikající dle živnostenského zákona *Private entrepreneurs in business under Trade Licensing Act*	samostatně hospodařící rolníci a zemědělští podnikatelé *Self-employed farmers and agricultural entrepreneurs*	obchodní společnosti *Business companies and partnerships*	družstva *Cooperatives*
Ústecký kraj	**81 023**	**59 025**	**3 240**	**8 735**	**288**
Děčín	13 206	9 839	429	1 140	26
Chomutov	12 542	9 190	630	1 172	14
Litoměřice	12 705	9 321	910	1 093	33
Louny	8 356	6 125	616	616	39
Most	9 642	6 928	91	1 331	89
Teplice	12 103	8 860	274	1 533	65
Ústí nad Labem	12 469	8 762	290	1 850	22

Statistické jednotky typu podnik v okresech Ústeckého kraje k 31. 12. 2004
Statistical units of the enterprise type: by district, 31 December 2004

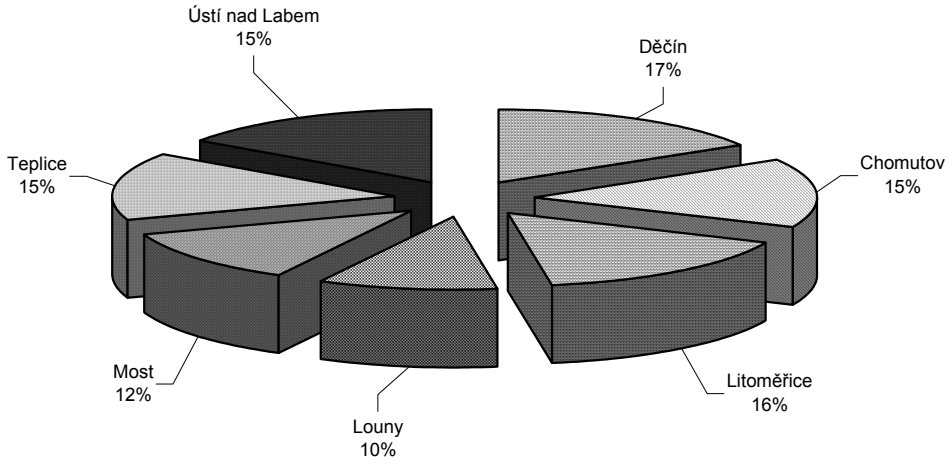

ORGANIZAČNÍ STRUKTURA NÁRODNÍHO HOSPODÁŘSTVÍ

5-6. Ekonomické subjekty podle okresů k 31. 12. 2004

	Ústecký kraj	v tom okresy		
		Děčín	Chomutov	Litoměřice
Počet registrovaných jednotek celkem	**163 874**	**26 895**	**22 801**	**26 345**
Vybrané právní formy				
soukromí podnikatelé podnikající dle živnostenského zákona	118 656	19 961	16 029	19 463
samostatně hospodařící rolníci a zemědělští podnikatelé	6 724	974	1 088	1 816
obchodní společnosti	13 403	1 801	1 736	1 576
družstva	412	43	27	41
příspěvkové organizace	878	167	114	145
zahraniční osoby	5 473	1 093	1 119	709
sdružení (svazy, spolky, aj.)	4 177	626	709	488
organizační jednotky sdružení	1 974	307	191	401
zájmová sdružení právnických osob	50	4	6	11
Velikostní kategorie (podle počtu zaměstnanců)				
neuvedeno	50 402	8 052	7 684	6 837
bez zaměstnanců	93 825	15 688	12 392	16 652
1 - 5	13 415	2 141	1 893	1 926
6 - 19	3 976	623	516	594
20 - 49	1 345	227	182	204
50 - 99	520	104	68	83
100 - 499	338	52	59	45
500 - 999	37	7	6	3
1 000 - 1 499	8	1	-	1
1 500 - 1 999	4	-	-	-
2 000 - 2 499	1	-	-	-
2 500 - a více	3	-	1	-
Převažující činnost OKEČ (vybrané činnosti)				
zemědělství, myslivost, lesnictví a rybářství	8 638	1 324	1 459	2 167
průmysl a energetika	19 325	3 328	2 490	3 584
stavebnictví	20 669	3 481	3 244	4 238
obchod (vč. oprav), ubytování a stravování	59 491	10 312	8 073	8 634
doprava, skladování a spoje	6 034	1 241	707	814
finanční zprostředkování	6 253	1 013	958	775
činnost v oblasti nemovitosti a pronájmu; podnikatelské činnosti	25 911	3 418	3 483	3 399
veřejná správa a obrana; povinné sociální zabezpečení	502	55	107	109
vzdělávání	2 033	289	265	325
zdravotní a sociální péče; veterinární činnosti	2 349	409	325	365
ostatní veřejné, sociální a osobní služby	12 669	2 025	1 690	1 935

5-6. Businesses by district, 31 December 2004

Districts				
Louny	Most	Teplice	Ústí nad Labem	
17 209	**20 487**	**24 483**	**25 654**	***Registered units, total***
				Selected legal form
12 410	15 489	17 640	17 664	*Private entrepreneurs in business as per Trade Licensing Act*
1 258	251	668	669	*Self-employed farmers and agricultural entrepreneurs*
910	1 890	2 500	2 990	*Business companies and partnerships*
55	101	85	60	*Cooperatives*
117	74	133	128	*Semi-budgetary organization*
270	493	1 066	723	*Non-residents*
481	538	496	839	*Associations (federations, unions, etc.)*
297	176	272	330	*Organizational units of associations*
10	10	1	8	*Interest associations of legal persons*
				Size category (by number of employees)
5 146	6 196	8 057	8 430	*Not indicated*
10 102	11 693	13 329	13 969	*Not employees*
1 311	1 793	2 107	2 244	*1 - 5*
433	497	644	669	*6 - 19*
132	185	223	192	*20 - 49*
50	64	64	87	*50 - 99*
34	46	50	52	*100 - 499*
1	8	6	6	*500 - 999*
-	1	2	3	*1 000 - 1 499*
-	2	1	1	*1 500 - 1 999*
-	-	-	1	*2 000 - 2 499*
-	2	-	-	*2 500 - or more*
				CZ-NACE principal activity (selected activities)
1 587	419	886	796	*Agriculture, hunting, forestry and fishing*
2 258	2 278	2 838	2 549	*Industry, total and energy*
1 995	2 077	2 728	2 906	*Construction*
6 087	7 966	9 637	8 782	*Wholesale and retail trade (incl. repairs), restaurants and hotels*
539	708	1 118	907	*Transport, storage and communication*
635	869	1 026	977	*Financial intermediation*
2 026	4 011	3 701	5 873	*Real estate, renting and business activities*
75	29	76	51	*Public administration and defence; compulsory social security*
234	260	296	364	*Education*
282	268	292	408	*Health and social work*
1 491	1 602	1 885	2 041	*Other community, social and personal service activities*

ORGANIZAČNÍ STRUKTURA NÁRODNÍHO HOSPODÁŘSTVÍ

5-7. Vzniklé ekonomické subjekty podle okresů v roce 2004

	Ústecký kraj	v tom okresy		
		Děčín	Chomutov	Litoměřice
Počet vzniklých jednotek celkem	**5 866**	**1 037**	**867**	**764**
Vybrané právní formy				
soukromí podnikatelé podnikající dle živnostenského zákona	3 965	707	587	536
samostatně hospodařící rolníci a zemědělští podnikatelé	78	15	18	19
obchodní společnosti	644	87	101	68
družstva	5	-	-	-
příspěvkové organizace	3	1	1	-
zahraniční osoby	401	103	30	36
sdružení (svazy, spolky, aj.)	278	48	40	38
organizační jednotky sdružení	55	9	4	7
zájmová sdružení právnických osob	1	1	-	-
Velikostní kategorie (podle počtu zaměstnanců)				
neuvedeno	3 432	603	518	433
bez zaměstnanců	1 959	365	274	263
1 - 5	377	47	58	56
6 - 19	76	17	13	12
20 - 49	14	1	4	-
50 - 99	5	3	-	-
100 - 499	3	1	-	-
500 - 999	-	-	-	-
1 000 - 1 499	-	-	-	-
1 500 - 1 999	-	-	-	-
2 000 - 2 499	-	-	-	-
2 500 - a více	-	-	-	-
Převažující činnost OKEČ (vybrané činnosti)				
zemědělství, myslivost, lesnictví a rybářství	184	25	43	31
průmysl a energetika	590	105	75	84
stavebnictví	737	100	112	136
obchod (vč. oprav), ubytování a stravování	1 740	366	236	192
doprava, skladování a spoje	174	35	21	22
finanční zprostředkování	121	16	21	6
činnost v oblasti nemovitosti a pronájmu; podnikatelské činnosti	1 499	229	256	188
veřejná správa a obrana; povinné sociální zabezpečení	4	-	-	1
vzdělávání	65	9	8	12
zdravotní a sociální péče; veterinární činnosti	56	5	8	10
ostatní veřejné, sociální a osobní služby	695	147	87	81

5-7. Births of businesses: by district, 2004

Districts				
Louny	Most	Teplice	Ústí nad labem	
598	**736**	**937**	**927**	***Number of births of units, total***
				Selected legal form
429	513	612	581	*Private entrepreneurs in business as per Trade Licensing Act*
8	3	10	5	*Self-employed farmers and agricultural entrepreneurs*
57	77	117	137	*Business companies and partnerships*
2	1	1	1	*Cooperatives*
-	-	-	1	*Semi-budgetary organization*
16	46	92	78	*Non-residents*
24	34	40	54	*Associations (federations, unions, etc.)*
5	7	10	13	*Organizational units of associations*
-	-	-	-	*Interest associations of legal persons*
				Size category (by number of employees)
341	443	541	553	*Not indicated*
209	237	310	301	*Not employees*
43	46	65	62	*1 - 5*
4	6	16	8	*6 - 19*
-	4	4	1	*20 - 49*
1	-	1	-	*50 - 99*
-	-	-	2	*100 - 499*
-	-	-	-	*500 - 999*
-	-	-	-	*1 000 - 1 499*
-	-	-	-	*1 500 - 1 999*
-	-	-	-	*2 000 - 2 499*
-	-	-	-	*2 500 - or more*
				CZ-NACE principal activity (selected activities)
28	14	31	12	*Agriculture, hunting, forestry and fishing*
70	81	96	79	*Industry, total and energy*
85	86	105	113	*Construction*
152	216	334	244	*Wholesale and retail trade (incl. repairs), restaurants and hotels*
24	20	24	28	*Transport, storage and communication*
16	26	26	10	*Financial intermediation*
153	207	182	284	*Real estate, renting and business activities*
1	-	1	1	*Public administration and defence; compulsory social security*
2	7	10	17	*Education*
7	6	13	7	*Health and social work*
60	73	115	132	*Other community, social and personal service activities*

ORGANIZAČNÍ STRUKTURA NÁRODNÍHO HOSPODÁŘSTVÍ

5-8. Zaniklé ekonomické subjekty podle okresů v roce 2004

	Ústecký kraj	v tom okresy		
		Děčín	Chomutov	Litoměřice
Počet zaniklých jednotek celkem	**3 435**	**443**	**602**	**559**
Vybrané právní formy				
soukromí podnikatelé podnikající dle živnostenského zákona	2 991	400	529	482
samostatně hospodařící rolníci a zemědělští podnikatelé	173	14	38	41
obchodní společnosti	107	4	18	14
družstva	-	-	-	-
příspěvkové organizace	23	9	3	2
zahraniční osoby	26	2	3	1
sdružení (svazy, spolky, aj.)	27	5	1	2
organizační jednotky sdružení	35	5	2	10
zájmová sdružení právnických osob	1	-	-	-
Velikostní kategorie (podle počtu zaměstnanců)				
neuvedeno	1 033	121	188	143
bez zaměstnanců	2 241	294	387	393
1 - 5	110	17	19	15
6 - 19	31	6	5	7
20 - 49	13	4	2	-
50 - 99	5	1	1	1
100 - 499	1	-	-	-
500 - 999	1	-	-	-
1 000 - 1 499	-	-	-	-
1 500 - 1 999	-	-	-	-
2 000 - 2 499	-	-	-	-
2 500 - a více	-	-	-	-
Převažující činnost OKEČ (vybrané činnosti)				
zemědělství, myslivost, lesnictví a rybářství	200	16	45	46
průmysl a energetika	384	49	68	63
stavebnictví	289	46	67	41
obchod (vč. oprav), ubytování a stravování	1 553	203	264	260
doprava, skladování a spoje	130	25	20	21
finanční zprostředkování	37	3	3	4
činnost v oblasti nemovitosti a pronájmu; podnikatelské činnosti	560	51	96	82
veřejná správa a obrana; povinné sociální zabezpečení	1	-	-	-
vzdělávání	54	9	11	8
zdravotní a sociální péče; veterinární činnosti	19	6	3	3
ostatní veřejné, sociální a osobní služby	208	35	25	31

5-8. Deaths of businesses: by district, 2004

Districts				
Louny	Most	Teplice	Ústí nad Labem	
419	**453**	**418**	**541**	***Number of deaths of units, total***
				Selected legal form
353	417	356	454	*Private entrepreneurs in business as per Trade Licensing Act*
40	3	15	22	*Self-employed farmers and agricultural entrepreneurs*
8	20	14	29	*Business companies and partnerships*
-	-	-	-	*Cooperatives*
1	2	1	5	*Semi-budgetary organization*
-	5	6	9	*Non-residents*
6	3	7	3	*Associations (federations, unions, etc.)*
4	-	6	8	*Organizational units of associations*
1	-	-	-	*Interest associations of legal persons*
				Size category (by number of employees)
95	142	164	180	*Not indicated*
308	284	234	341	*Not employees*
14	21	13	11	*1 - 5*
1	4	4	4	*6 - 19*
1	1	3	2	*20 - 49*
-	1	-	1	*50 - 99*
-	-	-	1	*100 - 499*
-	-	-	1	*500 - 999*
-	-	-	-	*1 000 - 1 499*
-	-	-	-	*1 500 - 1 999*
-	-	-	-	*2 000 - 2 499*
-	-	-	-	*2 500 - or more*
				CZ-NACE principal activity (selected activities)
44	9	17	23	*Agriculture, hunting, forestry and fishing*
52	48	47	57	*Industry, total and energy*
33	28	37	37	*Construction*
196	239	178	213	*Wholesale and retail trade (incl. repairs), restaurants and hotels*
11	10	26	17	*Transport, storage and communication*
3	3	9	12	*Financial intermediation*
42	88	56	145	*Real estate, renting and business activities*
-	-	-	1	*Public administration and defence; compulsory social security*
4	9	5	8	*Education*
4		2	1	*Health and social work*
30	19	41	27	*Other community, social and personal service activities*

ORGANIZAČNÍ STRUKTURA NÁRODNÍHO HOSPODÁŘSTVÍ

5-9. Ekonomické subjekty podle krajů k 31. 12. 2004

	Česká republika *Czech Republic*	v tom kraje						
		Hlavní město Praha	Středočeský	Jihočeský	Plzeňský	Karlovarský	Ústecký	Liberecký
Počet registrovaných jednotek celkem	**2 352 601**	417 123	262 821	142 796	125 065	74 580	163 874	108 207
Vybrané právní formy								
soukromí podnikatelé podnikající dle živnostenského zákona	**1 674 595**	269 424	194 328	102 538	89 028	54 542	118 656	82 020
samostatně hospodařící rolníci a zemědělští podnikatelé	**99 669**	1 347	11 829	8 473	5 232	1 834	6 724	4 235
obchodní společnosti	**244 537**	84 717	19 979	11 123	10 018	5 388	13 403	8 656
družstva	**13 334**	5 372	951	701	417	134	412	372
příspěvkové organizace	**11 724**	974	1 468	725	630	411	878	525
zahraniční osoby	**62 365**	19 673	8 207	2 482	4 835	4 232	5 473	2 529
sdružení (svazy, spolky, aj.)	**53 812**	9 511	6 843	3 251	2 681	1 561	4 177	2 159
organizační jednotky sdružení	**32 201**	2 442	3 368	3 205	2 634	889	1 974	1 445
zájmová sdružení právnických osob	**1 002**	355	74	45	40	22	50	40
Velikostní kategorie (podle počtu zaměstnanců)								
neuvedeno	**692 216**	132 353	75 529	39 450	36 380	21 752	50 402	31 251
bez zaměstnanců	**1 343 626**	229 649	153 829	86 825	62 674	44 438	93 825	63 162
1 - 5	**223 703**	37 650	24 071	11 212	21 169	5 697	13 415	9 947
6 - 19	**59 783**	11 346	6 142	3 290	3 016	1 753	3 976	2 515
20 - 49	**19 911**	3 541	2 013	1 233	1 066	546	1 345	840
50 - 99	**7 352**	1 363	707	450	390	219	520	279
100 - 499	**5 198**	1 012	469	287	331	161	338	185
500 - 999	**504**	105	33	37	22	9	37	19
1 000 - 1 499	**129**	31	17	8	8	3	8	3
1 500 - 1 999	**65**	24	5	2	5	-	4	1
2 000 - 2 499	**33**	15	1	1	1	1	1	1
2 500 - a více	**81**	34	5	1	3	1	3	4
Převažující činnost OKEČ (vybrané činnosti)								
zemědělství, myslivost, lesnictví a rybářství	**134 521**	2 687	15 406	12 895	8 749	3 224	8 638	5 949
průmysl a energetika	**308 797**	34 547	36 498	19 617	16 646	8 676	19 325	17 932
stavebnictví	**263 657**	38 454	34 009	17 225	14 059	8 164	20 669	14 668
obchod (vč. oprav), ubytování a stravování	**776 717**	131 426	86 890	47 530	43 318	29 305	59 491	35 490
doprava, skladování a spoje	**82 016**	17 975	10 746	4 305	3 928	2 780	6 034	3 321
finanční zprostředkování	**70 333**	9 047	6 776	4 235	4 131	2 128	6 253	2 951
činnost v oblasti nemovitosti a pronájmu; podnikatelské činnosti	**444 369**	134 905	40 909	20 021	19 407	12 282	25 911	16 539
veřejná správa a obrana; povinné sociální zabezpečení	**10 391**	215	2 020	1 288	533	147	502	369
vzdělávání	**34 185**	6 822	3 633	1 987	1 504	837	2 033	1 532
zdravotní a sociální péče; veterinární činnosti	**33 387**	5 771	3 279	2 021	1 761	956	2 349	1 340
ostatní veřejné, sociální a osobní služby	**193 985**	35 113	22 641	11 667	11 029	6 080	12 658	8 108

5-9. Businesses: by region, 31 December 2004

Regions							
Králové-hradecký	Pardu-bický	Vyso-čina	Jiho-moravský	Olo-moucký	Zlínský	Moravsko-slezský	
122 313	102 319	95 816	252 506	129 075	128 679	227 427	***Registered units, total***
							Selected legal form
88 077	72 955	66 500	175 285	96 748	93 317	171 177	*Private entrepreneurs in business as per Trade Licensing Act*
7 889	5 916	7 796	13 552	7 567	8 728	8 547	*Self-employed farmers and agricultural entrepreneurs*
9 574	7 669	6 073	30 406	8 386	11 178	17 967	*Business companies and partnerships*
578	382	552	1 492	491	299	1 181	*Cooperatives*
766	750	643	1 339	779	700	1 136	*Semi-budgetary organization*
2 111	1 906	1 082	4 429	1 055	1 164	3 187	*Non-residents*
2 945	2 519	2 740	5 311	2 855	2 447	4 812	*Associations (federations, unions, etc.)*
2 035	2 021	2 240	3 491	2 098	1 749	2 610	*Organizational units of associations*
42	45	55	85	42	34	73	*Interest associations of legal persons*
							Size category (by number of employees)
32 716	28 945	26 227	73 350	35 698	36 514	71 649	*Not indicated*
64 229	59 767	58 035	145 876	77 780	76 559	126 978	*Not employees*
20 551	9 235	*7 596*	22 349	10 600	10 295	19 916	*1 - 5*
3 051	2 756	*2 359*	7 183	3 191	3 368	5 837	*6 - 19*
1 089	959	897	2 265	1 099	1 165	1 853	*20 - 49*
374	367	398	814	383	427	661	*50 - 99*
260	253	273	592	290	309	438	*100 - 499*
34	27	20	52	22	30	57	*500 - 999*
4	4	6	8	7	7	15	*1 000 - 1 499*
2	3	3	6	-	3	7	*1 500 - 1 999*
1	1	-	3	2	-	5	*2 000 - 2 499*
2	2	2	8	3	2	11	*2 500 - or more*
							CZ-NACE principal activity (selected activities)
9 955	7 728	10 686	16 466	10 263	10 561	11 314	*Agriculture, hunting, forestry and fishing*
17 787	15 642	15 062	35 886	18 840	23 138	29 201	*Industry, total and energy*
14 277	12 032	11 098	27 959	14 619	14 857	21 567	*Construction*
39 962	32 723	27 521	76 484	43 695	40 800	82 082	*Wholesale and retail trade (incl. repairs), restaurants and hotels*
3 687	2 992	2 763	7 549	4 525	3 938	7 473	*Transport, storage and communication*
3 681	3 767	3 403	7 686	3 702	3 978	8 595	*Financial intermediation*
17 652	14 617	12 610	52 762	18 304	17 809	40 641	*Real estate, renting and business activities*
895	803	1 408	696	594	407	514	*Public administration and defence; compulsory social security*
1 868	1 628	1 320	3 681	1 914	1 692	3 734	*Education*
1 950	1 535	1 489	3 632	1 992	1 778	3 534	*Health and social work*
10 597	8 849	8 453	19 696	10 621	9 712	18 761	*Other community, social and personal service activities*

5-10. Statistické jednotky typu podnik podle vybraných právních forem, podle krajů k 31. 12. 2004
Statistical units of the enterprise type: by selected legal form, by region, 31 December 2004

ČR, kraje *CR,regions*	Počet registrovaných jednotek *Registered units, total*	z toho vybrané právní formy / *Selected legal forms*: soukromí podnikatelé podnikající dle živnostenského zákona *Private entrepreneurs in business under Trade Licensing Act*	samostatně hospodařící rolníci a zemědělští podnikatelé *Self-employed farmers and agricultural entrepreneurs*	obchodní společnosti *Business companies and partnerships*	družstva *Cooperatives*
Česká republika ***Czech Republic***	**1 269 221**	**911 085**	**46 040**	**163 422**	**9 158**
Hl. m. Praha	231 682	149 808	729	51 323	3 622
Středočeský	146 180	110 498	5 884	13 833	670
Jihočeský	79 295	57 561	4 692	7 897	556
Plzeňský	66 938	48 051	2 607	7 224	268
Karlovarský	36 303	26 295	778	3 486	71
Ústecký	81 023	59 025	3 240	8 735	288
Liberecký	54 230	41 205	1 778	5 949	257
Královéhradecký	69 502	51 561	3 776	6 863	423
Pardubický	56 747	41 779	2 904	5 632	258
Vysočina	54 909	38 878	4 129	4 651	446
Jihomoravský	137 602	95 839	5 448	20 925	855
Olomoucký	66 444	50 276	2 799	6 109	372
Zlínský	72 138	53 434	3 777	8 117	215
Moravskoslezský	116 228	86 875	3 499	12 678	857

5-11. Ekonomické subjekty podle institucionálních sektorů, podle krajů k 31. 12. 2004
Businesses: by institutional sector, by region, 31 December 2004

ČR, kraje *CR, regions*	Celkem *Total*	z toho sektor / *Incl.:Sector*: veřejné podniky a korporace *Public enterprises and corporations*	soukromé podniky a korporace *Private enterprises and corporations*	z toho pod zahraniční kontrolou *incl.: Foreign controlled*	vládní *Government*	neziskové instituce sloužící domácnostem *Non-profit institutiones serving households*	domácnosti *Households*
Česká republika ***Czech Republic***	**2 352 601**	**2 049**	**337 617**	**120 418**	**18 711**	**124 261**	**1 867 565**
Hl. m. Praha	417 123	390	113 046	46 812	1 117	16 901	284 492
Středočeský	262 821	220	31 121	12 744	2 706	13 777	214 896
Jihočeský	142 796	135	15 268	5 246	1 384	9 241	116 703
Plzeňský	125 065	121	16 233	7 739	1 195	8 037	99 402
Karlovarský	74 580	88	10 549	6 853	553	4 591	58 772
Ústecký	163 874	137	21 164	8 766	1 260	9 163	132 071
Liberecký	108 207	108	12 467	4 044	758	5 102	89 727
Královéhradecký	122 313	119	13 014	3 347	1 248	6 941	100 904
Pardubický	102 319	114	10 756	2 849	1 239	6 531	83 607
Vysočina	95 816	72	8 252	1 951	1 450	6 994	79 022
Jihomoravský	252 506	194	38 588	10 357	2 092	12 225	199 166
Olomoucký	129 075	96	10 447	2 052	1 219	7 275	109 970
Zlínský	128 679	92	13 348	2 734	1 036	6 519	107 603
Moravskoslezský	227 427	163	23 364	4 924	1 454	10 964	191 230

6. ZEMĚDĚLSTVÍ A LESNICTVÍ

ZEMĚDĚLSTVÍ

Do odvětví zemědělství jsou zařazeny podnikatelské subjekty zemědělské prvovýroby, jejichž činnost je rostlinná a živočišná výroba. V souladu s legislativou Evropské unie zharmonizoval Český statistický úřad od roku 2002 způsob zjišťování dat za zemědělství. Údaje jsou zjišťovány převážně výběrovým způsobem, vybraný soubor respondentů vychází z aktualizovaného stavu Agroregistru a zjištěné výsledky jsou dopočítávány pomocí matematicko-statistických metod. Celoplošná strukturální šetření, podchycující veškeré hospodařící zemědělské subjekty jsou zabezpečována v delších časových intervalech v rámci prováděných Agrocenzů. Veškeré údaje se od tohoto roku šetří a dopočítávají pouze za zemědělský sektor bez domácích hospodářství obyvatelstva.

Základní evidenční jednotkou v zemědělské statistice je subjekt s převažující činností zemědělství, vymezený prahovými hodnotami, tj. výměrou od 1 ha obhospodařované zemědělské půdy a doplňkovými kriterii od výměry 1 500 m^2 pěstovaných intenzivních plodin – sadů, květin, venkovní zeleniny, 1 000 m^2 vinic, 300 m^2 plochy skleníků a pařenišť, od 1 ks skotu, 2 ks prasat, 4 ks ovcí a koz, 50 ks drůbeže, 100 ks králíků nebo kožešinových zvířat a dále všechny podnikatelské subjekty s chovem ryb na vodní ploše bez vymezení výměry. Pro zařazení hospodařícího subjektu do zemědělského sektoru je rozhodující splnění alespoň jednoho z uvedených kriterií.

Osevní plochy jsou zjišťovány soupisem ploch osevů k 31. květnu. Zjišťuje se jarní produktivní plocha (tj. plocha orné půdy, plocha osevu v ovocných sadech a zahradách a plocha luk a pastvin dočasně rozoraných a využitých pro osev), ze které se ve sledovaném roce očekává sklizeň. Jsou zde zahrnuty **plochy ozimů, plochy jařin** a **plochy víceletých plodin.** V položce "orná půda v klidu" je zahrnuta veškerá orná půda z nějakých důvodů neosetá, neosázená, vč. orné půdy dočasně odňaté nebo neobdělávané.

Sklizeň představuje celkové množství plodiny sklizené v normální vlhkosti a čistotě, včetně podřadnějších částí využitelných např. ke krmení hospodářských zvířat (zadiny, drobných vyřazených brambor apod.), bez sazeček a semenaček. **Hektarový výnos** je poměr sklizně a produkční plochy. Produkční plocha se s výjimkou trvalých travních porostů a kukuřice na zrno rovná osevní ploše.

Sklizeň jednotlivých druhů **ovoce** z ovocných stromů a keřů na území ČR se sleduje prostřednictvím výkazu o definitivních sklizních zemědělských plodin ke konci roku. Celkový objem produkce se zjišťuje sumarizací výkazů zemědělských závodů a matematicko-statistickými metodami dopočtu.

Počet hospodářských zvířat se uvádí podle soupisu hospodářských zvířat k 1. 4.. **Krávy** jsou plemenice alespoň jednou otelené, zapuštěné i nezapuštěné. **Prasnice** jsou plemenice alespoň jednou oprasené (bez prasnic z chovu vyřazených), zapuštěné i nezapuštěné. Do **drůbeže** se započítávají slepice a kohouti, husy a houseři, kachny a kačeři, krůty a krocani (včetně mláďat).

Výroba masa v jatečné hmotnosti zahrnuje údaje ze všech provozů porážek v České republice. Nutné porážky jsou započítány do jatečné hmotnosti jen v případě, že maso je použito pro lidskou spotřebu. Do průměrné porážkové hmotnosti prasat nejsou zahrnuty prasnice a kanci.

Velikostní **struktura zemědělských podniků**, vychází z údajů Agroregistru, který byl založen v roce 2000 na základě celoplošného zemědělského šetření a který je průběžně každoročně aktualizován jednak na základě statistického výkaznictví a jednak výběrovým šetřením zahrnujícím vždy po dvou letech třetinu souboru zemědělských subjektů.

LESNICTVÍ

Do odvětví lesnictví se zařazují všechny organizační jednotky, zapsané do obchodního rejstříku s počtem zaměstnanců 20 a více osob s převažující činností lesnictví (OKEČ 02) a dále ekonomické subjekty hospodařící na lesních pozemcích s rozlohou 200 a více ha.

Zalesňováním se rozumí objem uskutečněného zalesnění provedeného uměle, tj. výsevem a výsadbou lesa (bez plochy přirozené obnovy lesa).

Těžba dřeva zahrnuje odměrnou hmotu hroubí i nehroubí v m^3 bez kůry, která byla přijata jako hotový sortiment nebo jako surový kmen, a těžbu v tzv. samovýrobě. Hmota se započítává bez ohledu na to, ze kterých pěstebních nebo těžebních zásahů byla získána, vč. těžby nahodilé.

Prořezávky celkem zahrnují celkovou plochu prořezávek, čistek a plecích sečí v mladých nedospělých porostech. Zpravidla jsou to prvé pěstebně výchovné zásahy v porostech. Patří sem i prořezávky břehových porostů.

Probírky jsou úmyslné pěstebně výchovné zásahy v předmýtních porostech, zpravidla starších první věkové třídy, prováděné za účelem výchovy a zlepšení celkového stavu porostů. Patří sem zejména úpravy porostní skladby, tvarová výchova porostů, zpevnění porostů, sledující zvýšení přírůstku bez trvalého snížení porostního zakmenění.

Navíc jsou v této kapitole zařazeny údaje **o myslivosti** (OKEČ 01.5).

6. AGRICULTURE AND FORESTRY

AGRICULTURE

This "industry" of agriculture embraces agricultural primary production enterprises (holdings) engaged in crop and livestock production. In compliance with EU legislation the Czech Statistical Office has harmonized the way of measuring data on agriculture since 2002. The data are mostly sample surveyed, the sample of respondents is based on the updated Agro-register, and the results are grossed up by statistical mathematical methods. 100% structural surveys, which cover all agricultural units, are conducted in the framework of Agrocensuses at rather long time intervals. Since the year above, all data have been measured and grossed up only for the agricultural sector and do not include own-account production (kitchen gardens) of the population.

The basic unit for records in the area of agricultural statistics is the agricultural holding, which carries out activities principally classified as agricultural and defined the following threshold values: the agricultural land area of 1 hectare and over and the following supplementary minimum criteria of 1 500 m^2 of grown intensive crops – orchards, flowers, vegetables grown in the open, 1 000 m^2 of vineyards, 300 m^2 of area under cover, 1 head of cattle, 2 pigs, 4 sheep and goats, 50 heads of poultry, 100 rabbits or fur animals, and all holdings engaged in fish farming in water bodies whose areas are not limited by size. Meeting at least one of the criteria is sufficient for incorporation of units into the agricultural sector.

***Areas under crops** are measured by censuses taken as at 31 May and cover production areas (i.e. arable land areas, areas under crops in orchards and gardens; and areas of meadows and pastures temporarily ploughed and used for sowing), which are to be harvested in the reference period. They include areas under winter, spring and perennial crops. The item "Set-aside arable land" includes all arable land not sown or planted, regardless of reason, and land temporarily excluded or not farmed.*

A harvest is the total quantity of a crop which has a standard moisture content and standard purity; it includes inferior portions of the crop appropriate e.g. to feed livestock (such as grain waste, small discarded potatoes, etc.), but excludes seed crops and crop planting stock. A yield per hectare is the ratio of harvest to production area, where the production area is the area under crops (except for permanent grassland and grain maize).

*The harvest of individual **fruits** from fruit trees and bushes in the CR is measured by means of questionnaires on final harvests of agricultural crops as at the end of year. Figures on the total volume of production are derived by summing up data from the questionnaires returned from holdings and mathematical and statistical estimation methods.*

***Livestock population** is derived from livestock censuses taken as at 1 April. Cows are breeding dams calved at least once, both mated and non-mated. Sows are breeding dams farrowed at least once (excluding sows discarded from breeding), including those not farrowed. Poultry includes hens and cocks, geese and ganders, ducks and drakes, turkey hens and cocks (including young ones).*

***Meat production** in terms of carcass weight includes data from all slaughtering houses in the Czech Republic. Inevitable slaughters are counted in the carcass weight providing the meat is used for human consumption. The average carcass weight of pigs excludes sows and boars.*

*The size **structure of agricultural holdings** is based on the data kept in the Farm Register. This register was established in 2000 from results of an agricultural census and is updated every year with according to statistical reporting on the one hand and sample surveys covering a third of agricultural holdings rotated every two years on the other hand.*

FORESTRY

Forestry comprises all incorporated enterprises, which employ 20 people or more and have forestry as their principal activity (CZ-NACE), and businesses managing forest land 200 ha or more in area.

***Afforestation/reforestation** refers to the area artificially afforested/reforested by planting and sowing (i.e. natural regeneration is excluded).*

***Timber removal** comprises (a) a felled tree volume of large and small timber measured in m^3 u. b., which was accepted as final assortment or whole-stem logs and (b) so-called self-production felling. The volume is counted irrespective of what kind of thinning or felling it is derived from and includes salvage felling.*

*Total **cleaning** includes total area under cleaning or young-growth stand clean cutting. Usually, those measures are the first silvicultural measures applied to forest stands. Streamside stand cleaning is included, too.*

***Thinning** refers to intentional silvicultural measures in premature stands, usually older than those classified to the first age groups, which are carried out in order to tend and improve the overall state of stands. These measures include, in particular, stand structure modifications, morphological tending of stands, and stand stabilization, and are to increase the increment without permanent decrease in stand density.*

*Besides, the chapter also gives data on **hunting** (CZ-NACE 01.5).*

6-1. Souhrnné údaje o zemědělství
Summary of data on agriculture

	2002	2003	2004	
Zemědělské podniky				***Agricultural holdings***
s rozlohou zem. půdy do 10 ha	1 296	1 310	1 475	*with agricultural land up to 10 ha*
Rostlinná produkce				***Crop production***
Osevní plochy celkem k 31. 5. (ha)	150 073	145 729	152 524	*Area under crops, total: 31 May (ha)*
obiloviny celkem	96 237	88 118	107 110	*Cereals, total*
pšenice	56 762	50 027	68 136	*Wheat*
brambory celkem	1 143	1 021	948	*Potatoes, total*
řepka	13 185	11 682	3 878	*Rape*
Sklizeň (t)				*Harvest (tonnes)*
obiloviny celkem	417 670	370 619	608 443	*Cereals, total*
pšenice	262 434	218 696	403 755	*Wheat*
brambory celkem	22 446	16 961	21 073	*Potatoes, total*
řepka	30 029	20 462	14 687	*Rape*
Hektarové výnosy (t)				*Yields of crops per hectare (tonnes)*
obiloviny celkem	4,3	4,2	5,7	*Cereals, total*
pšenice	4,6	4,4	5,9	*Wheat*
brambory celkem	19,6	16,6	22,2	*Potatoes, total*
řepka	2,3	1,8	3,8	*Rape*
Ovoce				*Fruit*
jabloně (tis. ks)	1 353	1 393	1 411	*Apple trees (thousand)*
sklizeň jablek (t)	22 599	17 374	16 694	*Apples harvested (t)*
Živočišná produkce				***Livestock production***
Hospodářská zvířata k 1. 4. následujícího roku (ks)				*Livestock (heads) (1 April of the following year)*
skot celkem	45 462	44 453	39 652	*Cattle, total*
prasata celkem	128 693	144 221	116 604	*Pigs, total*
drůbež celkem	1 728 353	2 041 441	1 530 870	*Poultry, total*
ovce celkem	6 355	7 404	8 421	*Sheep, total*
Intenzita chovu skotu [1] (ks/100 ha)	21,3	20,3	18,4	*Cattle farming intensity [1] (heads/100 ha)*
Intenzita chovu prasat [2] (ks/100 ha)	81,4	89,7	73,9	*Pigs farming intensity [2] (heads/100ha)*
Výroba masa (t)	23 340	24 244	19 057	*Meat production (tonnes)*
z toho hovězí	6 193	5 995	3 199	*Beef meat*
Výroba mléka (tis. l)	76 748	71 204	69 433	*Milk production (thous. l)*
Snáška vajec (tis. ks)	122 537	161 186	204 288	*Egg-laying (thous.pieces)*
Zaměstnanost [3]				***Employment*** [3]
počet zaměstnanců	4 894	4 508	4 026	*Number of employees*
průměrná měsíční mzda (Kč)	11 110	11 289	12 361	*Average monthly wage (CZK)*

[1] vztaženo k zemědělské půdě
[2] vztaženo k orné půdě
[3] podniky s 20 a více zaměstnanci a sídlem na území kraje v odvětví zemědělství, myslivost, lesnictví - fyzické osoby

[1] Relating to agricultural land
[2] Relating to arable land
[3] Enterprises with 20 employees and more and head office in the region with activities in agriculture, hunting, forestry - actual persons

6-2. Osevní plochy zemědělských plodin (stav k 31. 5.)

Areas under farm crops: 31 May

v ha *Hectares*

Plodina	2002	2003	2004	*Crop*
Obiloviny celkem	**96 237**	**88 118**	**107 110**	***Cereals, total***
Pšenice	56 762	50 027	68 136	*Wheat*
Žito	1 943	1 837	3 038	*Rye*
Ječmen	31 327	30 131	28 550	*Barley*
Oves	2 190	2 914	2 212	*Oats*
Triticale	2 149	1 195	1 533	*Triticale*
Kukuřice na zrno	1 905	1 951	3 408	*Grain maize*
Luskoviny celkem	**1 285**	**1 387**	**1 512**	***Pulses, total***
Hrách setý	1 126	951	1 259	*Peas*
Okopaniny celkem	**5 696**	**5 761**	**4 998**	***Root crops, total***
Brambory rané	476	408	304	*Early potatoes*
Brambory pozdní konzumní	650	609	625	*Late ware potatoes*
Brambory průmyslové	17	4	20	*Industrial potatoes*
Cukrovka technická	4 455	4 657	3 936	*Industrial sugar beet*
Technické plodiny celkem	**24 099**	**32 013**	**19 061**	***Industrial crops, total***
Řepka	13 185	11 682	3 878	*Rape*
Slunečnice na semeno	2 988	5 627	5 308	*Sunflower for seed*
Soja	59	105	202	*Soya*
Mák	446	478	364	*Poppy*
Hořčice na semeno	6 881	13 006	8 499	*Mustard for seed*
Len setý olejný	101	198	170	*Common flax*
Len setý přadný	6	5	5	*Fibre flax*
Kořeninové rostliny	111	235	120	*Spice plants*
Léčivé rostliny	10	30	47	*Medicinal plants*
Pícniny na orné půdě celkem	**20 823**	**16 957**	**18 276**	***Arable forage crops***
Kukuřice na zeleno a na siláž	7 367	6 613	7 344	*Green and silage maize*
Ostatní jednoleté pícniny	2 012	1 419	1 743	*Other annual forage crops*
Jetel červený	452	397	431	*Red clover*
Vojtěška	5 932	5 319	5 603	*Lucerne*
Ostatní víceleté pícniny	4 794	3 016	3 155	*Other perennial forage crops*
Zelenina konzumní celkem	**1 316**	**1 195**	**1 203**	***Market vegetables, total***
Zelí	219	221	205	*Red/white cabbage*
Cibule	161	163	154	*Onion*
Hrách dřeňový	122	67	64	*Green peas*
Květiny a okrasné rostliny	**74**	**78**	**111**	***Flowers and ornamental plants***
Plochy na semeno celkem	**27**	**31**	**66**	***Areas for seed, total***
Ostatní plochy celkem	**515**	**189**	**187**	***Other areas, total***
Jahody	34	28	33	*Strawberries*
Školky ovocné a vinné révy	52	37	40	*Fruit and vine tree nurseries*
Osevní plocha úhrnem	**150 073**	**145 729**	**152 524**	***Area under crops, total***
Orná půda v klidu	**8 149**	**15 071**	**5 238**	***Set-aside arable land***

6-3. Sklizeň zemědělských plodin
Harvest of farm crops

v t / *Tonnes*

Plodina	2002	2003	2004	*Crop*
Obiloviny	**417 670**	**370 619**	**608 443**	***Cereals***
Pšenice	262 434	218 696	403 755	*Wheat*
Žito	5 579	6 867	16 102	*Rye*
Ječmen	121 558	119 758	150 069	*Barley*
Oves	5 665	8 769	8 697	*Oats*
Triticale	8 329	4 339	7 911	*Triticale*
Kukuřice na zrno	13 689	11 573	21 367	*Grain maize*
Luskoviny	**2 698**	**2 724**	**5 302**	***Pulses***
Hrách setý	2 454	2 276	4 588	*Peas*
Okopaniny	**x**	**228 619**	**222 112**	***Root crops***
Brambory rané	7 780	5 761	5 603	*Early potatoes*
Brambory pozdní konzumní	14 204	11 124	15 040	*Late ware potatoes*
Brambory průmyslové	462	76	430	*Industrial potatoes*
Cukrovka technická	219 045	208 840	196 870	*Industrial sugar beet*
Technické plodiny	**x**	**47 122**	**36 567**	***Industrial crops***
Řepka	30 029	20 462	14 687	*Rape*
Slunečnice na semeno	6 497	13 174	10 726	*Sunflower for seed*
Soja	126	180	291	*Soya*
Mák	256	278	352	*Poppy*
Hořčice na semeno	6 502	12 245	9 269	*Mustard for seed*
Len setý olejný	108	187	283	*Common flax*
Len setý přadný	14	10	16	*Fibre flax*
Kořeninové rostliny	76	144	46	*Spice plants*
Léčivé rostliny	8	18	42	*Medicinal plants*
Pícniny na orné půdě	**125 439**	**87 976**	**114 487**	***Arable forage crops***
Kukuřice na zeleno a na siláž	239 260	183 962	227 164	*Green and silage maize*
Ostatní jednoleté pícniny	26 836	15 435	29 053	*Other annual forage crops*
Jetel červený	3 500	2 508	3 426	*Red clover*
Vojtěška	47 419	35 376	45 956	*Lucerne*
Ostatní víceleté pícniny	21 301	10 213	13 862	*Other perennial forage crops*
Zelenina konzumní	**22 841**	**20 983**	**23 855**	***Market vegetables***
Zelí	8 527	8 552	7 872	*Red/white cabbage*
Cibule	2 772	1 960	3 649	*Onion*
Hrách dřeňový	416	202	370	*Green peas*
Ostatní plodiny	**x**	**x**	**x**	***Other crops***
Jahody	165	91	145	*Strawberries*
Chmel	3 456	2 795	3 259	*Hop*
Vinná réva - hrozny	1 186	1 473	1 051	*Grapes*
Píce z trvalých travních porostů (v seně)	**140 315**	**122 034**	**162 236**	***Forage crops from permanent meadows (in terms of hay)***

6-4. Hektarové výnosy hlavních zemědělských plodin
Main farm crops harvested: yields per hectare

v t *Tonnes*

Plodina	2002	2003	2004	*Crop*
Obiloviny	**4,3**	**4,2**	**5,7**	***Cereals***
Pšenice	4,6	4,4	5,9	*Wheat*
Žito	2,9	3,7	5,3	*Rye*
Ječmen	3,9	4,0	5,3	*Barley*
Oves	2,6	3,0	3,9	*Oats*
Triticale	3,9	3,6	5,2	*Triticale*
Kukuřice na zrno	7,2	5,9	6,2	*Grain maize*
Luskoviny	**2,1**	**2,0**	**3,5**	***Pulses***
Hrách setý	2,2	2,4	3,6	*Peas*
Okopaniny	**x**	**x**	**x**	***Root crops***
Brambory rané	16,3	14,1	18,4	*Early potatoes*
Brambory pozdní konzumní	21,9	18,3	24,1	*Late ware potatoes*
Brambory průmyslové	27,2	17,8	21,5	*Industrial potatoes*
Cukrovka technická	49,2	44,8	50,0	*Industrial sugar beet*
Technické plodiny	**x**	**x**	**x**	***Industrial crops***
Řepka	2,3	1,8	3,8	*Rape*
Slunečnice na semeno	2,2	2,3	2,0	*Sunflower for seed*
Soja	2,1	1,7	1,4	*Soya*
Mák	0,6	0,6	1,0	*Poppy*
Hořčice na semeno	0,9	0,9	1,1	*Mustard for seed*
Len setý olejný	1,1	0,9	1,7	*Common flax*
Len setý přadný	2,3	2,1	3,2	*Fibre flax*
Kořeninové rostliny	0,7	0,6	0,4	*Spice plants*
Léčivé rostliny	0,8	0,6	0,9	*Medicinal plants*
Pícniny na orné půdě	**6,0**	**5,3**	**6,3**	***Arable forage crops***
Kukuřice na zeleno a na siláž	32,5	27,8	31,1	*Green and silage maize*
Ostatní jednoleté pícniny	13,3	10,9	16,7	*Other annual forage crops*
Jetel červený	7,7	6,3	8,0	*Red clover*
Vojtěška	8,0	6,7	8,2	*Lucerne*
Ostatní víceleté pícniny	4,4	3,4	4,4	*Other perennial forage crops*
Zelenina konzumní	**x**	**x**	**x**	***Market vegetables***
Zelí	38,9	38,7	38,4	*Red/white cabbage*
Cibule	17,2	12,0	23,7	*Onion*
Hrách dřeňový	3,4	3,0	5,8	*Green peas*
Ostatní plodiny	**x**	**x**	**x**	***Other crops***
Jahody	4,9	3,2	4,4	*Strawberries*
Chmel	1,1	0,9	1,0	*Hop*
Vinná réva - hrozny	4,8	5,87	4,18	*Grapes*
Píce z trvalých travních porostů (v seně)	**3,1**	**2,4**	**3,3**	***Forage crops from permanent meadows (in terms of hay)***

6-5. Hospodářská zvířata, intenzita chovu a užitkovost
Livestock, farming intensity and livestock yields

v kusech *Pieces*

	2002	2003	2004	
	Hospodářská zvířata [1)] *Livestock [1)]*			
Koně	1 086	1 033	1 004	*Horses*
Skot	45 462	44 453	39 652	*Cattle*
z toho krávy	17 087	16 799	16 436	*Cows*
Prasata	128 693	144 221	116 604	*Pigs*
z toho prasnice	11 193	11 418	9 434	*Sows*
Ovce a berani	7 404	8 421	10 379	*Sheep*
Drůbež	1 728 353	2 041 441	1 530 870	*Poultry*
z toho slepice	593 671	826 284	635 894	*Hens*
	Intenzita chovu hospodářských zvířat *Livestock farming intensity*			
Na 100 ha zemědělské půdy připadá				*Per 100 ha of agricultural land*
koní	0,5	0,5	0,5	*Horses*
skotu	21,3	20,3	18,4	*Cattle*
z toho krav	8,0	7,7	7,6	*Cows*
ovcí a beranů	3,5	3,8	4,8	*Sheep*
Na 100 ha orné půdy připadá				*Per 100 ha of arable land*
prasat	81,4	89,7	73,9	*Pigs*
z toho prasnic	7,1	7,1	6,0	*Sows*
drůbeže	1 093,1	1 270,2	970,5	*Poultry*
z toho slepic	375,5	514,1	403,1	*Hens*
	Užitkovost hospodářských zvířat *Livestock yields*			
Průměrná roční dojivost 1 krávy (l)	5 586	5 636	5 947	*Average annual milk yield per cow (l)*
Na 100 krav připadá telat (kusy)				*Calves per 100 cows (heads)*
narozených	89,7	94,4	91,2	*Born*
odchovaných	80,0	84,4	82,5	*Weaned*
Úhyn telat (%)	10,8	10,6	9,5	*Death loss of calves (%)*
Na 1 prasnici připadá selat (kusy)				*Piglets per sow (heads)*
narozených	19,8	21,0	22,8	*Born*
odchovaných	17,8	18,7	20,2	*Weaned*
Úhyn selat (%)	10,2	10,6	11,5	*Death loss of piglets (%)*
Průměrná roční snáška 1 slepice (kusy)	300,4	295,9	304,3	*Average annual egg-laying per hen (pieces)*

[1)] stav k 1. 4. následujícího roku

[1)] 1 April of the following year

6-6. Výroba masa v jatečné hmotnosti
Meat production: in terms of carcass weight

v t *Tonnes*

	2002	2003	2004	
Maso celkem	**23 340**	**24 244**	**19 057**	***Meat, total***
v tom:				
hovězí	6 193	5 995	3 199	*Beef meat*
telecí	53	37	24	*Calf meat*
vepřové	17 078	18 185	15 813	*Pig meat*
skopové	1	1	4	*Sheep meat*
jehněčí	9	20	12	*Lamb meat*
kozí	1	0	1	*Goat meat*
koňské	5	6	4	*Horse meat*

6-7. Velikostní struktura zemědělských podniků podle okresů v roce 2004
Size structure of agricultural holdings: by district, 2004

ČR, kraje, okresy *CR, regions, districts*	Celkem *Total*	v tom s rozlohou zemědělské půdy v ha *Holdings with agricultural land (ha):*					
		do 4,99 *under 4,99*	5 - 9,99	10 - 49,99	50 - 99,99	100 - 499,99	500 a více *500 and over*
Česká republika ***Czech Republic***	**54 639**	**33 259**	**5 898**	**9 462**	**1 864**	**2 259**	**1 897**
Hl. m. Praha	**442**	**213**	**50**	**91**	**29**	**42**	**17**
Středočeský kraj	**6 187**	**3 015**	**721**	**1 394**	**312**	**455**	**290**
Benešov	1 110	673	121	200	34	38	44
Beroun	379	169	46	114	15	22	13
Kladno	340	108	27	93	38	52	22
Kolín	650	346	73	120	27	58	26
Kutná Hora	696	468	55	98	16	38	21
Mělník	565	290	77	124	21	37	16
Mladá Boleslav	343	117	50	84	29	33	30
Nymburk	525	206	64	137	44	36	38
Praha-východ	344	126	50	82	22	45	19
Praha-západ	263	103	28	73	18	31	10
Příbram	605	263	88	166	30	29	29
Rakovník	367	146	42	103	18	36	22
Jihočeský kraj	**5 638**	**3 014**	**682**	**1 227**	**244**	**244**	**227**
České Budějovice	876	405	107	233	44	46	41
Český Krumlov	493	223	84	100	25	30	31
Jindřichův Hradec	1 001	580	106	198	38	38	41
Písek	523	239	66	149	25	18	26
Prachatice	808	405	125	182	33	43	20
Strakonice	792	421	91	187	32	28	33
Tábor	1 145	741	103	178	47	41	35
Plzeňský kraj	**2 565**	**989**	**383**	**730**	**142**	**163**	**158**
Domažlice	272	84	39	80	17	20	32
Klatovy	1 043	415	190	302	46	54	36
Plzeň-město	62	26	6	14	2	9	5
Plzeň-jih	325	126	40	100	25	9	25
Plzeň-sever	335	116	35	102	19	32	31
Rokycany	308	168	41	65	18	11	5
Tachov	220	54	32	67	15	28	24
Karlovarský kraj	**502**	**140**	**67**	**124**	**32**	**83**	**56**
Cheb	227	69	36	44	16	42	20
Karlovy Vary	180	44	17	55	12	23	29
Sokolov	95	27	14	25	4	18	7
Ústecký kraj	**2 546**	**1 157**	**318**	**582**	**139**	**224**	**126**
Děčín	380	177	49	95	14	30	15
Chomutov	225	72	28	60	15	32	18
Litoměřice	886	464	104	177	45	59	37
Louny	571	221	56	136	40	76	42
Most	59	26	2	16	4	6	5
Teplice	238	133	35	47	9	12	2
Ústí nad Labem	187	64	44	51	12	9	7
Liberecký kraj	**2 187**	**1 154**	**353**	**480**	**67**	**86**	**47**
Česká Lípa	431	163	67	140	24	22	15
Jablonec nad Nisou	280	160	58	38	4	19	1
Liberec	732	401	109	158	22	28	14
Semily	744	430	119	144	17	17	17

6-7. Velikostní struktura zemědělských podniků podle okresů v roce 2004
Size structure of agricultural holdings: by district, 2004

dokončení *End of table*

ČR, kraje, okresy *CR, regions, districts*	Celkem *Total*	v tom s rozlohou zemědělské půdy v ha *Holdings with agricultural land (ha):*					
		do 4,99 *under 4,99*	5 - 9,99	10 - 49,99	50 - 99,99	100 - 499,99	500 a více *500 and over*
Královéhradecký kraj	**3 404**	**1 900**	**394**	**700**	**130**	**163**	**117**
Hradec Králové	687	368	61	151	39	40	28
Jičín	614	344	74	132	18	23	23
Náchod	754	414	100	150	25	43	22
Rychnov nad Kněžnou	798	479	90	145	28	31	25
Trutnov	551	295	69	122	20	26	19
Pardubický kraj	**3 599**	**2 300**	**366**	**567**	**95**	**143**	**128**
Chrudim	920	626	89	127	14	34	30
Pardubice	621	375	55	114	19	32	26
Svitavy	761	465	72	132	22	31	39
Ústí nad Orlicí	1 297	834	150	194	40	46	33
kraj Vysočina	**6 002**	**3 597**	**590**	**1 191**	**239**	**186**	**199**
Havlíčkův Brod	1 013	622	95	175	35	40	46
Jihlava	776	421	72	178	38	36	31
Pelhřimov	703	367	88	155	35	20	38
Třebíč	1 399	815	137	288	67	48	44
Žďár nad Sázavou	2 111	1 372	198	395	64	42	40
Jihomoravský kraj	**10 564**	**8 800**	**492**	**719**	**183**	**179**	**191**
Blansko	657	440	80	95	12	9	21
Brno-město	266	211	21	21	6	5	2
Brno-venkov	841	512	92	144	33	29	31
Břeclav	4 050	3 723	80	134	38	37	38
Hodonín	2 316	2 120	60	68	16	22	30
Vyškov	319	169	33	59	20	19	19
Znojmo	2 115	1 625	126	198	58	58	50
Olomoucký kraj	**3 016**	**1 815**	**343**	**557**	**82**	**91**	**128**
Jeseník	295	172	39	61	6	4	13
Olomouc	639	348	82	125	19	28	37
Prostějov	590	389	39	96	10	24	32
Přerov	786	490	83	138	25	26	24
Šumperk	706	416	100	137	22	9	22
Zlínský kraj	**4 061**	**2 750**	**613**	**457**	**71**	**79**	**91**
Kroměříž	543	334	47	101	16	23	22
Uherské Hradiště	671	490	54	68	16	10	33
Vsetín	2 002	1 420	373	169	12	18	10
Zlín	845	506	139	119	27	28	26
Moravskoslezský kraj	**3 926**	**2 415**	**526**	**643**	**99**	**121**	**122**
Bruntál	436	153	48	135	19	39	42
Frýdek-Místek	1 785	1 362	239	129	16	25	14
Karviná	310	224	43	28	7	7	1
Nový Jičín	597	277	96	163	24	16	21
Opava	640	315	80	153	27	27	38
Ostrava-město	158	84	20	35	6	7	6

6-8. Sklizeň vybraných zemědělských plodin podle krajů v roce 2004
Harvest of selected farm crops: by region, 2004

v t — *Tonnes*

ČR, kraje *CR, regions*	Obiloviny celkem *Cereals, total*	z toho		Brambory pozdní konzumní *Late ware potatoes*	Řepka *Rape*	Kukuřice na zeleno a na siláž *Green and silage maize*
		pšenice *Wheat*	ječmen *Barley*			
Česká republika *Czech Republic*	**8 783 801**	**5 042 523**	**2 330 582**	**551 312**	**934 674**	**6 462 231**
Hl. m. Praha	33 966	23 545	9 203	335	4 886	6 607
Středočeský	1 757 895	1 064 234	458 893	96 543	191 173	1 019 575
Jihočeský	873 063	482 268	218 409	67 101	117 304	983 421
Plzeňský	669 427	388 996	186 399	23 157	85 706	780 754
Karlovarský	131 519	79 067	32 454	5 487	19 272	47 738
Ústecký	608 443	403 755	150 069	15 040	14 687	227 164
Liberecký	132 325	67 052	31 728	9 662	18 491	115 635
Královéhradecký	537 018	335 332	114 846	26 030	76 771	506 090
Pardubický	551 488	315 114	136 031	36 879	82 874	526 647
Vysočina	819 729	396 136	278 829	196 001	110 572	902 438
Jihomoravský	1 245 082	702 326	296 282	33 062	60 754	446 690
Olomoucký	647 795	346 663	215 241	15 523	64 278	380 814
Zlínský	347 939	203 711	83 458	9 825	28 467	266 383
Moravskoslezský	428 112	234 324	118 740	16 667	59 439	252 275

6-9. Hektarové výnosy hlavních zemědělských plodin podle krajů v roce 2004
Main farm crops harvested: yields per hectare, by region, 2004

v t — *Tonnes*

ČR, kraje *CR, regions*	Obiloviny celkem *Cereals, total*	z toho		Brambory pozdní konzumní *Late ware potatoes*	Řepka *Rape*	Kukuřice na zeleno a na siláž *Green and silage maize*
		pšenice *Wheat*	ječmen *Barley*			
Česká republika *Czech Republic*	**5,46**	**5,84**	**4,97**	**24,43**	**3,60**	**30,26**
Hl. m. Praha	6,06	6,44	5,50	23,93	4,01	31,61
Středočeský	5,63	5,96	5,17	24,58	3,73	30,55
Jihočeský	5,11	5,54	4,63	24,35	3,40	29,49
Plzeňský	5,23	5,63	4,79	23,87	3,48	29,96
Karlovarský	5,12	5,57	4,62	24,61	3,41	29,69
Ústecký	5,68	5,93	5,26	24,06	3,79	31,05
Liberecký	5,11	5,56	4,76	24,34	3,55	29,67
Královéhradecký	5,64	6,00	5,27	24,24	3,79	30,76
Pardubický	5,44	5,84	4,93	24,25	3,63	30,33
Vysočina	5,00	5,53	4,54	24,49	3,39	29,64
Jihomoravský	5,68	5,98	5,04	25,49	3,62	31,47
Olomoucký	5,80	6,18	5,34	24,14	3,83	31,31
Zlínský	5,64	5,90	5,18	24,14	3,78	30,15
Moravskoslezský	5,27	5,73	4,88	23,54	3,63	30,48

6-10. Sklizeň ovoce v zemědělských podnicích podle krajů v roce 2004
Harvest of fruit in agricultural holdings: by region, 2004

ČR, kraje *CR, regions*	Jabloně *Apple trees*	Hrušně *Pear trees*	Broskvoně *Peach trees*	Meruňky *Apricot trees*	Švestky pravé *Prunus domestica (plum) trees*	Třešně *Cherry trees*	Rybíz *Currant bushes*
	Ovocné stromy a keře (kusy)				*Fruit trees and bushes*		
Česká republika ***Czech Republic***	**10 740 572**	**428 929**	**551 772**	**492 921**	**307 878**	**360 639**	**4 634 218**
Hl. m. Praha	5 989	576	169	40	241	564	156
Středočeský	2 529 281	118 962	85 328	15 304	22 037	119 924	738 592
Jihočeský	491 663	19 227	2 058	693	34 969	39 732	676 052
Plzeňský	222 904	1 853	199	152	11 908	4 130	2 485
Karlovarský	30 606	225	1	-	1 042	4 399	81
Ústecký	1 410 778	99 984	15 374	33 414	9 722	29 208	275 016
Liberecký	426 290	19 558	164	123	10 639	11 997	487 617
Královéhradecký	1 480 893	29 907	15 671	5 178	18 440	45 066	747 155
Pardubický	189 986	3 598	755	551	6 520	16 386	415 175
Vysočina	54 984	6 126	578	1 467	12 356	5 984	12 375
Jihomoravský	1 602 315	61 689	408 310	424 075	65 974	47 965	225 856
Olomoucký	1 504 632	51 812	6 304	4 869	21 706	24 299	811 676
Zlínský	510 778	10 316	16 126	6 298	80 109	6 810	37 797
Moravskoslezský	279 473	5 096	735	757	12 215	4 175	204 185
	Sklizeň ovoce (t)				*Fruit harvested (t)*		
Česká republika ***Czech Republic***	**146 894**	**2 264**	**4 539**	**5 484**	**2 911**	**2 977**	**3 729**
Hl. m. Praha	79	3	1	0	4	3	0
Středočeský	34 318	589	449	109	233	942	788
Jihočeský	8 293	159	21	2	241	369	558
Plzeňský	3 841	17	2	0	82	38	2
Karlovarský	535	2	0	x	7	9	0
Ústecký	16 694	609	99	168	99	283	193
Liberecký	6 629	141	1	0	157	134	380
Královéhradecký	21 397	184	107	34	213	595	582
Pardubický	2 482	27	6	2	43	92	323
Vysočina	607	67	5	6	82	37	9
Jihomoravský	23 666	125	3 691	5 090	1 170	167	149
Olomoucký	19 775	259	21	32	305	233	549
Zlínský	6 152	51	132	37	208	47	27
Moravskoslezský	2 426	31	4	4	67	28	169

6-11. Hospodářská zvířata podle krajů k 1. 4. 2005
Livestock: by region, 1 April 2005

v kusech *Heads*

ČR, kraje *CR, regions*	Koně *Horses*	Skot *Cattle*	z toho krávy *incl.: Cows*	Prasata *Pigs*	z toho prasnice *incl.:Sows*	Ovce a berani *Sheep*	Drůbež *Poultry*	z toho slepice *incl.: Hens*
Česká republika *Czech Republic*	**20 561**	**1 397 308**	**573 724**	**2 876 834**	**232 499**	**140 197**	**25 372 333**	**5 940 971**
Hl. m. Praha a Středočeský	2 809	154 934	60 072	415 646	33 301	12 247	4 907 240	1 154 603
Jihočeský	2 898	211 413	88 415	348 209	28 678	21 244	4 647 242	793 592
Plzeňský	1 386	155 285	62 905	212 974	17 434	14 547	1 869 222	281 654
Karlovarský	1 143	34 689	15 285	42 349	3 384	13 276	249 401	121 988
Ústecký	1 004	39 652	16 436	116 604	9 434	10 379	1 530 870	635 894
Liberecký	1 399	38 051	17 831	43 166	3 033	7 529	112 016	29 392
Královéhradecký	1 486	109 527	44 947	209 737	16 608	8 863	1 519 845	659 505
Pardubický	1 750	121 379	49 365	193 783	15 152	8 678	1 559 590	607 381
Vysočina	717	218 625	86 364	391 482	30 245	7 655	1 231 383	137 720
Jihomoravský	1 352	75 511	29 715	433 761	37 176	4 104	4 303 093	589 801
Olomoucký	1 137	96 851	39 679	215 185	17 030	5 517	613 279	212 780
Zlínský	1 620	60 730	26 750	104 796	8 970	14 321	1 184 033	173 011
Moravskoslezský	1 860	80 661	35 960	149 142	12 054	11 837	1 645 119	543 650

6-12. Intenzita chovu hospodářských zvířat podle krajů v roce 2004
Livestock farming intensity: by region, 2004

v kusech *Heads*

ČR, kraje *CR, regions*	Na 100 ha zemědělské půdy připadá *Per 100 ha of agricultural land*				Na 100 ha orné půdy připadá *Per 100 ha of arable land*			
	koní *Horses*	skotu *Cattle*	z toho krav *incl.: Cows*	ovcí a beranů *Sheep*	prasat *Pigs*	z toho prasnic *incl.: Sows*	drůbeže *Poultry*	z toho slepic *incl.: Hens*
Česká republika *Czech Republic*	**0,6**	**38,5**	**15,8**	**3,9**	**105,8**	**8,6**	**933,2**	**218,5**
Hl. m. Praha a Středočeský	0,5	26,1	10,1	2,1	78,2	6,3	923,3	217,2
Jihočeský	0,7	48,4	20,3	4,9	121,5	10,0	1 621,6	276,9
Plzeňský	0,4	48,0	19,4	4,5	94,9	7,8	833,3	125,6
Karlovarský	1,1	32,3	14,2	12,4	88,5	7,1	520,9	254,8
Ústecký	0,5	18,4	7,6	4,8	73,9	6,0	970,5	403,1
Liberecký	1,4	38,0	17,8	7,5	95,3	6,7	247,4	64,9
Královéhradecký	0,6	46,0	18,9	3,7	118,9	9,4	861,6	373,9
Pardubický	0,7	49,9	20,3	3,6	100,8	7,9	811,4	316,0
Vysočina	0,2	57,1	22,5	2,0	131,3	10,1	413,1	46,2
Jihomoravský	0,4	20,5	8,1	1,1	133,0	11,4	1 319,4	180,8
Olomoucký	0,5	40,2	16,5	2,3	115,2	9,1	328,3	113,9
Zlínský	1,0	38,0	16,7	9,0	99,4	8,5	1 123,6	164,2
Moravskoslezský	0,8	36,1	16,1	5,3	106,1	8,6	1 170,2	386,7

6-13. Užitkovost hospodářských zvířat podle krajů v roce 2004
Livestock yields: by region, 2004

ČR, kraje *CR, regions*	Průměrná roční dojivost 1 krávy (l) *Average annual milk yield per cow (l)*	Na 100 krav připadá telat (kusy) *Calves per 100 cows (heads)*		Úhyn telat (%) *Death loss of calves (%)*
		narozených *Born*	odchovaných *Weaned*	
Česká republika ***Czech Republic***	**6 006**	**94,8**	**85,0**	**10,3**
Hl. m. Praha a Středočeský	6 224	94,7	85,5	9,8
Jihočeský	5 370	92,9	82,3	11,4
Plzeňský	5 426	94,2	82,7	12,2
Karlovarský	4 636	85,1	74,5	12,4
Ústecký	5 947	91,2	82,5	9,5
Liberecký	5 529	93,0	84,4	9,2
Královéhradecký	6 062	96,2	87,7	8,8
Pardubický	6 148	98,7	88,4	10,4
Vysočina	6 257	94,9	84,2	11,3
Jihomoravský	6 349	98,3	88,4	10,1
Olomoucký	6 284	95,5	87,3	8,6
Zlínský	6 434	97,9	90,3	7,7
Moravskoslezský	6 667	92,7	84,8	8,5

dokončení *End of table*

ČR, kraje *CR, regions*	Na 1 prasnici připadá selat (kusy) *Piglets per sow (heads)*		Úhyn selat (%) *Death loss of piglets*	Průměrná roční snáška 1 slepice (kusy) *Average annual egg-laying per hen (pcs)*
	narozených *Born*	odchovaných *Weaned*		
Česká republika ***Czech Republic***	**21,3**	**19,0**	**10,8**	**269,3**
Hl. m. Praha a Středočeský	21,3	19,0	10,8	302,1
Jihočeský	21,4	18,8	12,0	304,4
Plzeňský	20,3	17,8	12,7	233,3
Karlovarský	20,7	18,3	11,8	278,6
Ústecký	22,8	20,2	11,5	304,3
Liberecký	21,1	18,8	11,1	208,1
Královéhradecký	22,1	19,6	11,4	257,2
Pardubický	21,2	19,1	10,1	225,4
Vysočina	19,7	18,2	7,9	232,5
Jihomoravský	21,1	18,7	11,4	271,8
Olomoucký	21,4	19,6	8,5	275,9
Zlínský	20,4	18,3	10,1	288,0
Moravskoslezský	24,2	21,6	11,0	240,1

6-14. Výroba masa v jatečné hmotnosti podle krajů v roce 2004
Meat production: in terms of carcass weight, by region, 2004

v t — *Tonnes*

ČR, kraje *CR, regions*	Maso celkem *Meat, total*	v tom						
		hovězí *Beef meat*	telecí *Veal meat*	vepřové *Pork meat*	skopové *Sheep meat*	jehněčí *Lamb meat*	kozí *Goat meat*	koňské *Horse meat*
Česká republika *Czech Republic*	**473 623**	**95 804**	**856**	**376 723**	**54**	**117**	**4**	**65**
Hl. m. Praha a Středočeský	62 498	10 024	98	52 321	28	19	1	7
Jihočeský	58 915	12 838	119	45 930	7	19	0	2
Plzeňský	34 076	10 719	35	23 306	6	5	-	5
Karlovarský	6 867	1 667	6	5 191	0	3	-	-
Ústecký	19 057	3 199	24	15 813	4	12	1	4
Liberecký	7 969	2 698	12	5 256	2	-	0	1
Královéhradecký	34 658	7 452	63	27 124	1	8	1	9
Pardubický	35 923	11 530	177	24 184	2	25	1	4
Vysočina	56 076	13 336	93	42 627	2	9	0	9
Jihomoravský	57 013	6 281	63	50 664	-	2	0	3
Olomoucký	39 888	4 896	24	34 958	-	6	-	4
Zlínský	24 676	7 806	118	16 728	2	7	-	15
Moravskoslezský	36 007	3 358	24	32 621	0	2	-	2

6-15. Průměrná porážková hmotnost jatečných zvířat podle krajů v roce 2004
Average slaughter weight of animals for slaughter: by region, 2004

v kg ž. hm. — *Kg of live weight*

ČR, kraje *CR, regions*	Býci *Bulls*	Jalovice *Heifers*	Krávy *Cows*	Telata *Calves*	Prasata *Pigs*	Ovce *Sheep*	Jehňata Lambs	Kozy *Goats*	Koně *Horses*
Česká republika *Czech Republic*	**586,2**	**450,6**	**518,8**	**113,5**	**107,7**	**51,6**	**30,8**	**21,0**	**510,1**
Hl. m. Praha a Středočeský	583,8	447,1	520,3	86,5	108,4	54,8	30,5	22,1	520,3
Jihočeský	587,2	457,0	546,2	101,6	106,0	53,1	31,2	17,2	545,9
Plzeňský	581,3	438,8	510,1	101,5	107,1	55,2	30,5	-	526,0
Karlovarský	552,5	439,6	521,7	132,1	108,7	48,5	38,1	-	-
Ústecký	556,3	441,6	516,4	116,2	110,5	42,0	29,8	22,1	505,5
Liberecký	580,5	441,3	506,0	84,5	108,8	38,5	-	51,0	541,2
Královéhradecký	599,8	441,3	496,6	84,9	108,5	52,8	32,7	29,1	512,8
Pardubický	614,2	456,0	535,4	136,3	110,1	49,4	28,9	13,3	344,2
Vysočina	573,9	458,6	518,4	124,2	111,1	47,6	34,2	23,0	543,1
Jihomoravský	607,2	485,1	539,4	150,4	108,5	-	27,0	11,3	504,4
Olomoucký	574,9	474,4	558,7	129,5	107,4	-	24,8	-	486,4
Zlínský	552,4	417,6	478,1	128,2	102,0	45,2	39,1	-	529,3
Moravskoslezský	592,4	471,7	544,0	128,0	103,3	46,0	35,3	-	524,0

6-16. Zalesňování a spotřeba sazenic podle druhů dřevin v roce 2004 *)

*Afforestation/reforestation and consumption of transplants: by tree species, 2004 *)*

Dřeviny	Zalesňování celkem (ha) *Afforestation/ reforestation, total (ha)*	z toho sadbou (ha) *incl.: Planting (ha)*	Podíl zalesňování sadbou (%) *% of afforestation/ reforestation by planting*	Spotřeba sazenic (tis. ks) *Consumption of transplants (thousand pieces)*	Průměrná spotřeba sazenic na 1 ha *Average consumption of transplants per ha*	*Tree species*
Jehličnaté celkem	**941,2**	**941,2**	**100,0**	**3 898**	**4 142**	***Coniferous, total***
v tom:						
smrk	778,8	778,8	100,0	2 821	3 622	*Spruce*
jedle	24,2	24,2	100,0	97	4 008	*Fir*
douglaska	4,2	4,2	100,0	12	2 857	*Douglas fir*
borovice všech druhů	96,6	96,6	100,0	860	8 903	*Pines of all sorts*
modřín	28,4	28,4	100,0	83	2 923	*Larch*
ostatní jehličnaté	9,0	9,0	100,0	25	2 778	*Other coniferous*
Listnaté celkem	**446,2**	**442,8**	**99,2**	**3 036**	**6 856**	***Non-coniferous, total***
v tom:						
dub	75,8	75,8	100,0	616	8 127	*Oak*
buk	306,7	303,3	98,9	2 083	6 868	*Beech*
jasan	8,9	8,9	100,0	51	5 730	*Ash*
javor	19,9	19,9	100,0	110	5 528	*Maple*
lípa	19,6	19,6	100,0	113	5 765	*Linden*
olše	7,1	7,1	100,0	25	3 521	*Alder*
bříza	0,3	0,3	100,0	2,0	6 667	*Birch*
topol a osika	-	-	x	-		*Poplar and aspen*
ostatní listnaté	7,9	7,9	100,0	36	4 557	*Other non-coniferous*
Jehličnaté a listnaté celkem	**1 387,4**	**1 384,0**	**99,8**	**6 934**	**5 010**	***Coniferous and non-coniferous, total***

*) Podniky s 20 a více zaměstnanci a subjekty hospodařící na lesních pozemcích s rozlohou 200 ha a více, vše se sídlem v kraji

*) *Enterprises with 20 employees or more and businesses managing forest land 200 ha or more in area, all with head office in the region*

6-17. Vybrané ukazatele lesnictví podle krajů v roce 2004*)

*Selected forestry indicators: by region, 2004 *)*

ČR, kraje *CR, regions*	Zalesňování celkem (ha) *Afforestation/reforestation (ha)*	Těžba dřeva (m^3 b. k.) *Timber removal (m^3 u. b.)* jehličnaté *Coniferous*	listnaté *Non-coniferous*	Prořezávky celkem (ha) *Cleaning, total (ha)*	Probírky celkem (ha) *Thinning, total (ha)*	Zpracovaná nahodilá těžba celkem *Processed timber from salvage felling, total*	z toho hmyzová *incl.: Timber from salvage felling due to insect*
Česká republika ***Czech Republic***	**19 042**	**13 920 127**	**1 681 249**	**43 420**	**91 062**	**5 378 796**	**1 267 655**
Hl. m. Praha	15	4 938	4 295	35	238	3 913	132
Středočeský	2 528	1 438 481	191 587	4 523	10 645	451 027	114 605
Jihočeský	2 133	2 198 872	96 091	4 866	10 060	1 034 438	271 842
Plzeňský	1 799	1 659 523	58 332	4 287	8 410	556 926	148 280
Karlovarský	960	768 705	21 996	2 329	4 366	246 102	39 549
Ústecký	1 516	252 939	92 800	2 828	3 494	95 284	18 959
Liberecký	843	451 641	60 048	2 572	4 021	80 221	21 535
Královéhradecký	893	691 180	60 510	3 077	4 877	159 511	39 070
Pardubický	875	746 065	82 454	2 740	6 347	215 827	38 569
Vysočina	1 580	1 533 221	42 083	2 744	9 089	482 270	114 447
Jihomoravský	1 555	732 749	350 731	2 221	6 631	328 432	80 260
Olomoucký	1 390	1 044 154	185 035	3 275	7 526	464 939	71 139
Zlínský	1 049	796 155	326 368	4 316	7 013	339 742	31 677
Moravskoslezský	1 906	1 601 504	108 919	3 607	8 343	920 164	277 591

*) dopočteno na lesnictví celkem

*) *Grossed up to total forestry*

6-18. Stav a lov zvěře podle krajů v roce 2004
Game stock and hunting: by region, 2004

kusy | *Number*

ČR, kraje *CR, regions*	Zvěř *Game*							
	jelení *Red deer*	dančí *Fallow deer*	mufloní *Moufflon*	srnčí *Roe deer*	černá *Wild boar*	zajíci *Hare*	koroptve *Partridge*	bažanti *Pheasant*
	Odstřel *Killed*							
Česká republika ***Czech Republic***	**19 522**	**9 062**	**6 349**	**120 995**	**121 956**	**65 648**	**-**	**599 010**
Hl. m. Praha	-	-	-	69	72	295	-	1 666
Středočeský	1 624	1 961	964	14 257	19 788	14 518	-	116 972
Jihočeský	1 723	1 121	373	15 324	18 212	1 078	-	119 895
Plzeňský	1 980	1 193	1 068	10 464	16 836	90	-	29 248
Karlovarský	1 776	312	563	3 218	3 881	183	-	5 836
Ústecký	5 322	441	933	5 986	11 539	1 746	-	17 612
Liberecký	1 361	329	291	5 034	4 883	385	-	9 976
Královéhradecký	791	375	389	8 844	6 163	5 212	-	52 339
Pardubický	174	269	357	7 215	6 547	3 444	-	10 239
Vysočina	100	295	333	13 008	6 645	3 581	-	15 362
Jihomoravský	1 061	760	426	14 460	11 642	22 777	-	115 739
Olomoucký	1 609	607	306	6 901	6 061	6 012	-	26 511
Zlínský	691	655	244	7 443	4 304	3 978	-	7 447
Moravskoslezský	1 310	744	102	8 772	5 383	2 349	-	70 168
	Jarní kmenové stavy [1] *Spring stock of game* [1]							
Česká republika ***Czech Republic***	**27 378**	**20 667**	**17 026**	**302 988**	**49 909**	**311 700**	**72 076**	**260 411**
Hl. m. Praha	-	10	-	691	99	2 046	578	3 252
Středočeský	3 328	5 090	3 088	41 577	7 679	64 678	14 947	64 716
Jihočeský	2 784	2 094	1 108	37 836	7 192	26 121	8 118	24 390
Plzeňský	2 817	2 279	1 995	27 606	7 335	11 978	4 615	12 644
Karlovarský	1 754	719	1 123	7 752	2 386	3 214	1 158	1 789
Ústecký	4 515	908	2 221	16 621	4 392	14 177	2 954	16 804
Liberecký	1 830	490	795	11 829	2 003	5 358	515	4 589
Královéhradecký	1 275	1 001	1 049	20 462	2 374	25 726	5 492	17 899
Pardubický	489	722	1 175	17 918	2 943	19 709	4 897	11 730
Vysočina	235	1 061	788	29 627	2 257	26 580	11 377	10 289
Jihomoravský	2 717	1 942	1 630	33 868	4 102	57 364	8 934	56 476
Olomoucký	2 478	1 144	784	19 137	2 757	23 298	4 557	13 204
Zlínský	1 086	1 521	695	17 507	1 815	16 824	2 329	11 542
Moravskoslezský	2 070	1 686	575	20 557	2 575	14 627	1 605	11 087

[1] stav k 31. 3. 2005

[1] *31 March 2005*

7. PRŮMYSL, ENERGETIKA, STAVEBNICTVÍ, VÝZKUM A VÝVOJ, INFORMAČNÍ TECHNOLOGIE

PRŮMYSL

Průmyslovým odvětvím (dále jen Průmysl) se rozumí soubor podnikatelských subjektů, které vyrábějí průmyslové výrobky s obdobným ekonomickým určením.

Základní zpravodajskou jednotkou statistiky průmyslu je podnikatelský subjekt s převažující průmyslovou činností, zařazený podle odvětvové klasifikace ekonomických činností (dále jen OKEČ) platné od 1. 1. 1992 do odvětví (oddíly) 10 – 41.

OKEČ člení průmysl na tři základní sekce:

- C - Těžba nerostných surovin
- D - Zpracovatelský průmysl
- E - Výroba a rozvod elektřiny, plynu a vody

Údaje jsou zjišťovány **podnikovou metodou**, tzn. za podniky se sídlem na příslušném území včetně jejich závodů a provozoven v jiných krajích. Vzhledem k nižší relevantnosti údajů za příslušné území nejsou údaje již dále členěny do okresů. V kategorii subjektů se 100 a více zaměstnanci jsou zjišťovány údaje o všech podnicích, v menších subjektech je zjišťování výběrové.

Tržby za prodej vlastních výrobků a služeb průmyslové povahy, které byly prodány externím uživatelům, zahrnují tržby (příjmy) za prodej vlastní hmotné a nehmotné produkce, oceněné v běžných cenách a jsou vedeny na účtech 601 a 602. V účetní skupině 62 jsou tržby vedeny v případě předání vlastních výrobků do vlastní obchodní sítě. Součástí těchto tržeb není DPH, spotřební daň ani clo.

Zaměstnanci v průmyslu jsou vykazováni v průměrném evidenčním počtu v členění na údaj ve fyzických osobách a stav přepočtený. Pro tuto publikační činnost byl využit ukazatel průměrného evidenčního počtu ve fyzických osobách. Do **průměrného evidenčního počtu** zaměstnanců (ve **fyzických osobách**) se zahrnují všichni stálí a dočasní zaměstnanci, kteří jsou v **pracovním poměru k zaměstnavateli** a za svou práci dostávají od zaměstnavatele **mzdu. Nezahrnují se** např. ženy na mateřské dovolené, osoby ve výkonu vojenské služby (vč. civilní), učni a studenti na provozní praxi, osoby pracující podle dohod o práci či pracovní činnosti apod. **Průměrný evidenční počet** zaměstnanců **přepočtený** vyjadřuje přepočet počtu zaměstnanců na plně zaměstnané.

Průměrná hrubá měsíční mzda na jednoho zaměstnance v průmyslu vychází z objemu mzdových prostředků v hrubých částkách (tj. nesnížené o zákonné nebo se zaměstnancem dohodnuté srážky), zúčtovaných v příslušném období k výplatě. Objem mzdových prostředků nezahrnuje prostředky vyplácené z ostatních osobních nákladů. Pro výpočet průměrné hrubé měsíční mzdy se objem vyplacených mzdových prostředků dělí průměrným počtem zaměstnanců a počtem měsíců sledovaného období.

ENERGETIKA

Informace o **spotřebě paliv a energií** se ve všech odvětvích národního hospodářství zjišťují za podnikatelské subjekty zapsané do obchodního rejstříku s počtem zaměstnanců 20 a více. Údaje o spotřebě paliv a energií v jednolivých krajích jsou zpracovány za subjekty, které mají v příslušném kraji své sídlo.

Spotřeba pevných, kapalných a plynných paliv zahrnuje spotřebu jednotlivých paliv v energetických jednotkách, tj. výrobní a nevýrobní spotřebu včetně vsázkové spotřeby v procesech výroby elektřiny a tepla a v procesech zušlechťování paliv; u plynových olejů pro pohon motorů (dříve nafty) a benzínu včetně závodové dopravy.

Spotřeba elektrické energie – uvádí se spotřeba elektrické energie včetně vlastní spotřeby na výrobu elektrické energie.

V květnu roku 2004 uskutečnil ČSÚ výběrové zjišťování spotřeby energie v domácnostech **ENERGO 2004** Náhodným dvoustupňovým výběrem byla v ČR vybrána 40 301 domácnost, což odpovídá 1% výběru a celkem bylo vyšetřeno a zpracováno 39 930 dotazníků. Ty pak sloužily jako podklad ke zpracování publikace **Spotřeba energie v domácnostech ČR v roce 2003** (kód 8109-05).

Za vyšetřený byt je považován ten, jehož dotazník byl zahrnut do zpracování.

Domácnost je osoba nebo osoby navzájem příbuzné, rodina, i nepříbuzné osoby obývající jedno obydlí, byt.

Bytem rozumíme místnost nebo soubor místností, které byly podle rozhodnutí stavebního úřadu určeny k bydlení.

Obytná plocha je součet ploch obytných místností včetně obytné kuchyně.

Vytápěná plocha je podlahová plocha všech místností obydlí, v nichž je trvale umístěno otopné těleso i samostatné.

Průměrná spotřeba a druh hlavního paliva jsou počítány z údajů domácností s jedním vykázaným automobilem.

Lokalita městská zahrnuje obce, jimž je státními orgány přiznán statut města, bez ohledu na počet obyvatel obce.

STAVEBNICTVÍ

Do odvětví **stavebnictví** jsou zařazeny podnikatelské subjekty se sídlem na příslušném území, které mají převažující činnost stavební (OKEČ 45) a počet zaměstnanců 20 a více.

Stavební práce provedené podle dodavatelských smluv (hodnota „S“) představují celkovou hodnotu výkonů ze stavební činnosti a z přijatých poddodávek prací od jiných organizací. Nepatří sem poddodávky pro jiné dodavatele stavebních prací ani dodávky prací realizované mezi závodovými jednotkami vlastní organizace. Vykazují se bez daně z přidané hodnoty.

Základní stavební výroba (stavební práce provedené vlastními pracovníky) představuje objem prací, které organizace provedla pracovníky zahrnutými do svého evidenčního počtu (vč. produktivní práce učňů).

Údaje **o bytové výstavbě** zahrnují celou bytovou výstavbu na území (včetně nástaveb, vestaveb a přístaveb), kterou vznikají nové byty (všemi formami výstavby). Nejsou zahrnuty byty vzniklé změnou účelu užívání bez stavebních úprav. V počtech bytů jsou zahrnuty byty na stavbách pro bydlení i mimo ně.

Stavby pro bydlení jsou bytové domy, u nichž převažuje funkce bydlení a rodinné domy. **Bytem** se rozumí místnost nebo soubor místností, které jsou podle rozhodnutí stavebního úřadu určeny k bydlení a mohou svému účelu sloužit jako samostatné bytové jednotky. Byty **zahájené** jsou takové, jejichž výstavba byla ve sledovaném období zahájena podle zápisu ve stavebním deníku, a to bez ohledu na to, zda tyto byty byly ve sledovaném období dokončeny či nikoliv. Byty **dokončené** jsou ty byty, na které ve sledovaném období nabyla právní moci vydaná kolaudační rozhodnutí. Byty **rozestavěné** jsou byty, jejichž výstavba byla zahájena (bez ohledu na to, zda ve sledovaném roce nebo v letech předchozích), ale nebyla do konce sledovaného období dokončena. **Obytnou plochou** bytu se rozumí podlahová plocha obytných místností. Za obytnou místnost se považuje přímo osvětlená a přímo větratelná místnost o podlahové ploše alespoň 8 m^2, kterou lze přímo nebo nepřímo vytápět a je určena k celoročnímu bydlení.

Údaje o **stavebních povoleních** jsou zpracovány na základě výkazů předkládaných jednotlivými stavebními úřady. Stavební povolení je ve smyslu § 66 zákona č. 83/1998 Sb., kterým se mění a doplňuje zákon č. 50/1976 Sb., o územním plánování a stavebním řádu (stavební zákon) stanovení závazných podmínek pro provedení a užívání stavby. **Předpokládaná hodnota staveb** zahrnuje celkové náklady včetně technologie (v běžných cenách) vynaložené na přípravu, realizaci a uvedení stavby do provozu.

Ochranou životního prostředí se rozumí stavební akce k ochraně čistoty vod, k likvidaci nebo využití odpadů, na rekultivaci půdy, k omezení působení fyzikálních faktorů na životní prostředí.

Údaje za stavebnictví jsou srovnatelné s údaji v předchozích letech.

CENY NEMOVITOSTÍ

Údaje o cenách vybraných druhů nemovitostí jsou čerpány z dat Ministerstva financí ČR. Zdrojem jsou přiznání k dani z převodu nemovitostí, která jsou povinni podávat vlastníci (prodejci) nemovitostí příslušným finančním úřadům po převzetí zaregistrované kupní smlouvy od katastrálního úřadu. Založení databáze cenových informací na finančních úřadech bylo zahájeno zpracováním dat z daňových přiznání v roce 1998 podle vyhlášky č. 279/1997 Sb. Databáze celoplošně postihuje transakce na trhu nemovitostí a vychází z reálných (přiznaných) cen.

Vzhledem k dodatečným přepočtům dat z administrativních zdrojů nelze srovnávat údaje jednotlivých roků, publikovaných v předcházejících ročenkách.

VÝZKUM A VÝVOJ, INFORMAČNÍ SPOLEČNOST

Pojmy výzkum a vývoj jsou v České republice definovány zákonem č. 130/2002 Sb., o podpoře výzkumu a vývoje z veřejných prostředků a o změně některých souvisejících zákonů. Pro účely tohoto zákona se rozumí výzkumem a vývojem **systematická tvůrčí práce konaná za účelem získání nových znalostí nebo jejich využití**.

Výzkum je systematická tvůrčí práce rozšiřující poznání, včetně poznání člověka, kultury nebo společnosti, metodami umožňujícími potvrzení, doplnění či vyvrácení získaných poznatků.

Vývoj je systematické tvůrčí využití poznatků výzkumu nebo jiných námětů k produkci nových nebo zlepšených materiálů, výrobků nebo zařízení a nebo k zavedení nových či zlepšených technologií, systémů a služeb, včetně pořízení a ověření prototypů, poloprovozních nebo předváděcích zařízení.

Zaměstnanci výzkumu a vývoje (dále jen zaměstnanci VaV) jsou míněni výzkumní pracovníci, kteří provádějí přímo výzkum a vývoj, a dále pomocní, techničtí, administrativní a jiní pracovníci pracující na pracovištích výzkumu a vývoje v jednotlivých zpravodajských jednotkách. Mezi zaměstnance VaV patří i ti zaměstnanci, kteří obstarávají přímé služby k výzkumným a vývojovým činnostem. Jejch formální vazbou k zaměstnání je pracovní poměr, dohoda o pracovní činnosti a dohoda o provedení práce.

Evidenční počet zaměstnanců k 31. 12. ve fyzických osobách vypovídá o evidenčním počtu osob aktivních ať už plně nebo částečně ve výzkumných a vývojových činnostech (lidských zdrojích ve výzkumu a vývoji). Do roku 2000 zahrnoval i dohody o provedení práce nebo pracovní činnosti ve výzkumu a vývoji platné ke konci sledovaného roku.

Vnitřní výdaje na výzkum a vývoj (dále jen výdaje na VaV) tvoří všechny vnitřní výdaje na VaV vynaložené v rámci zpravodajské jednotky nebo sektoru ekonomiky bez ohledu na zdroj jejich financování. Výdaje uskutečněné mimo zpravodajskou jednotku, ale podporující vnitřní VaV (např. nákup dodávek pro VaV) se zahrnují. Vnitřní výdaje na VaV tvoří:

- neinvestiční výdaje na VaV
- pořízení dlouhodobého nehmotného a hmotného majetku na VaV

Informační společnost je termín používaný v souvislosti se zaváděním a rozvojem nových, především informačních a komunikačních technologií a systémů (internet, mobilní telefony, elektronické obchodování atd.) do nejrůznějších oblastí každodenního života.

Statistika informační společnosti má za cíl popsat na jedné straně produkci (nabídku) moderních informačních a komunikačních technologií a na druhé straně rozšíření, míru a způsob využívání těchto technologií a systémů v jednotlivých sektorech společnosti.

Pojem **informační a komunikační technologie** (dále jen ICT) obecně zahrnuje technologie, systémy, aktivity a procesy, které se podílejí na zobrazení, zpracování, skladování a přenosu informací a dat elektronickou cestou.

Údaje vycházejí z periodického ročního statistického šetření o využívání informačních a komunikačních technologií (ICT) v domácnostech a mezi jednotlivci (fyzickými osobami), které provedl Český statistický úřad ve 4.čtvrtletí 2004. Toto šetření navazovalo na pilotní šetření z roku 2002, které proběhlo na omezeném vzorku respondentů a na první periodické šetření uskutečněné ve 4.čtvrtletí 2003. Šetření bylo založeno na obdobném šetření probíhajícím v členských zemích Evropské unie (Survey on ICT usage in households and by individuals 2004), se kterým bylo, jak z hlediska metodologického, tak i obsahového, srovnatelné. Šetření bylo realizováno (formou samostatného formuláře) v rámci Výběrového šetření pracovních sil ČSÚ (VŠPS), což umožnilo propojení se socio-demografickými charakteristikami osob v jednotlivých domácnostech. Jednalo se o šetření provedené metodou interview „face to face“ na výběrovém vzorku cca 10 000 jednotlivců ve věku 15 let a více. Shodně s metodikou VŠPS proběhlo převážení výsledků na celkovou populaci ČR.

Referenční období údajů – údaje za domácnosti: 4. čtvrtletí sledovaného roku, údaje za jednotlivce: ve většině případů poslední 3 měsíce v období šetření.

Uživatel osobního počítače – jednotlivec, který použil osobní počítač v posledních 3 měsících

Uživatel internetu – jednotlivec, který použil internet v posledních 3 měsících

Osobní počítač zahrnuje všechny typy osobních počítačů tj.: stolní počítač, přenosný počítač a počítač do dlaně.

Vysokorychlostní připojení umožňuje vyšší rychlost přenosu dat. Do šetření domácností bylo zařazeno: připojení přes kabelovou televizi (TKR – televizní kabelový rozvod), ADSL, satelitní a ostatní bezdrátové připojení a pronajatý datový okruh (pevná linka).

7. INDUSTRY, ENERGY, CONSTRUCTION, RESEARCH AND DEVELOPMENT, INFORMATION SOCIETY

INDUSTRY

The concept "industry" refers to a group of enterprises which turn out industrial products of a similar economic purpose.

*The **basic reporting unit** of statistics on the industry is an enterprise whose principal activity is classified to divisions 10 - 41 of the Industrial classification of economic activities (CZ-NACE) in force since 1 January 1992.*

The CZ-NACE splits the industry into the following sections:

- *C – Mining and quarrying*
- *D – Manufacturing*
- *E – Electricity, gas and water supply*

The data are obtained by the enterprise approach, i.e. for enterprises having their head office in the region concerned, including their establishments and plants situated in other regions. Due to a rather low degree of data relevance for a given region, the data are not further broken down into districts. A 100% survey is applied to get data from enterprises with 100+ employees, while a sample survey method is used for smaller entities.

***Sales of own goods and services incidental to industry** to external users refer to sales (receipts) of own tangible and intangible output valued at current prices; they are recorded on accounts 601 and 602. If own goods are transferred to own commercial networks, the sales are recorded in account group 62. The recorded sales (receipts) are free of VAT, consumer tax and customs duty.*

***Employees in industry** are given as actual persons. The **average registered number of employees** (in terms of **actual persons**) includes all permanent and temporary employees who have a contract of employment with the employer and receive **wages** from the employer for the work done. The average registered number of employees does not include e.g. women on maternity leave, temporary members of the armed forces (including persons on compulsory community service), apprentices, students on practical training, persons working under contracts for work or of service, etc.*

*The **average gross monthly wage** per employee in industry is based on the wage bill (gross) (without deductions imposed by law or agreed upon with the employee), to be paid in the given period. The wage bill does not include funds paid from the other personnel expenses account. To calculate the average gross wage, the wages paid are divided by the average number of employees and the number of months in the reference period.*

ENERGY

*Information on the **consumption of fuels and energy** in all economic activities (industries) of the national economy is obtained from all incorporated enterprises employing 20+ people. The data on the consumption of fuels and energy in the individual regions are processed for entities with their head office in the region concerned.*

***Consumption of solid, liquid and gaseous fuels** includes consumed individual fuels in terms of energy units - i.e. both production and non-production consumption, including consumption of inputs for generation of electricity and heat and for fuel upgrading; gas oils used to drive motors (formerly diesel oil) also include gas oils consumed for intra-enterprise transport.*

***Consumption of electricity** – also includes in-house consumption of the production of electricity.In May 2004, the CZSO carried out the energy consumption sample survey conducted in households of the CR: **ENERGO 2004**. In the random two-stage sampling 40 301 households of the Czech Republic were selected; the sample set covered about 1% of permanently occupied dwellings; in total, 39 930 questionnaires were surveyed and processed. Then they served as a background material for elaboration of the publication called **Household Energy Consumption in the CR 2003** (code 8109-05).*

***Dwellings under survey** are those, questionnaires of which were included in the processing.*

*Household **is a person or related persons (relatives), a family, as well as persons, who are not relatives and are living in one dwelling, flat.***

***Dwelling** refers to one or more rooms designed for living by the planning authority and can serve the purpose of living as independent dwelling units.*

Habitable floor area *is a sum of areas of habitable rooms including a habitable kitchen.*

Heated area *is a floor area of all rooms of a dwelling, in which a space heater is permanently placed (independent heaters included).*

Average consumption and type of main fuel *are calculated from data of households that reported a car.*

Urban locality *includes municipalities with status of a town regardless their population.*

CONSTRUCTION

Construction comprises enterprises having their head offices in the area concerned, whose principal activity is construction (CZ-NACE 45) and which employ 20 employees and more.

Construction work of contractors and sub-contractors (the value "S") *comprises total output resulting from construction activities and accepted sub-deliveries of work done by other organisations. It includes neither sub-delivery to other construction work contractors nor deliveries of work implemented between units of one organisation. They data are reported excluding value added tax.*

Basic construction output *(construction work done by own employees) is the volume of work carried out by employees on the organization's books, including productive work of apprentices.*

Data on ***housing construction*** *refer to the entire housing construction in the area (including all types of extensions) that results in new dwellings attained by all forms of construction). Dwellings arising from changes in the purpose of use without any prior construction modifications are not included. The number of dwellings includes dwellings located in constructions for housing as well as elsewhere.*

Constructions for housing *are multi-dwelling buildings in which the function of housing prevails, plus family houses. The* ***dwelling*** *refers to one or more rooms designed for living by the planning authority and can serve the purpose of living as independent dwelling units. The dwellings* ***started*** *are dwellings, whose construction was started in the reference period, as laid down in the builder's diary, irrespective of whether they were completed or not. The dwellings* ***completed*** *are dwellings approved for use by the planning authority, the approval taking effect in the reference period. Dwellings* ***under construction*** *are dwellings whose construction was started (in the reference year or earlier), but not yet finished by the end of the reference period. The* ***habitable*** *floor area is the floor area of habitable rooms. The habitable room is a room directly lit and ventilated, of at least 8 m^2 in floor area, which can be directly or indirectly heated and which is designed for living all the year round.*

Data on ***building permits*** *are processed from figures reported on questionnaires submitted by individual planning authorities. The building permit pursuant to Article 66 of Act No. 83/1998 Coll., which amends Act No. 50/1976 Coll., on Planning and Construction Order (Construction Act), lays down binding conditions for the implementation and use of the construction.* ***Estimated value of constructions*** *comprises total costs (at current prices), including technology, spent on preparing and implementing the construction and on putting it into operation.*

Environmental protection *refers to construction activities aimed to control water pollution, dispose of or use waste, reclaim land, and reduce impact of physical factor on the environment.*

The presented data on construction are comparable to the data released in previous years.

REAL ESTATE PRICES

Data on real estate prices are obtained from the Ministry of Finance of the CR, from real estate transfer tax returns, which must be filed by real estate owners (sellers) with respective financial offices after the registered contract of purchase is taken over from the land registration office. The establishment of the price information database at financial offices was started by processing tax return data in 1998 pursuant to Decree No. 279/1997 Coll. The database covers transactions in the whole real estate market and is based on real (reported) prices.

The data for individual years released in previous yearbooks cannot be compared due to subsequent conversions of data from administrative sources.

RESEARCH AND DEVELOPMENT, INFORMATION SOCIETY

The concept 'research and development' is stipulated in the CR by Act No. 130/2002 Coll., on the Support to Research and Development from Public Funds and on Amendments to Certain Acts. For the purpose of the Act, 'research and development' is defined as ***systematic creative work carried out to obtain new knowledge or to use it****.*

Research *comprises creative work undertaken on a systematic basis in order to increase the stock of knowledge, including knowledge of man, culture and society, using methods which allow confirming supplementing or refuting the knowledge obtained.*

Development *is systematic creative work drawing on existing knowledge gained from research and/or practical experience, which is directed to producing new materials, products or devices, installing new processes, systems and services, or improving substantially those already produced or installed, including acquisition and verification of prototypes, pilot plants or demonstrational plants.*

R&D employees *are research workers directly engaged in R&D, as well as auxiliary workers, technicians, administrators and other persons working at R&D workplaces of the reporting units. They also include employees in charge of providing direct services for R&D activities. Their formal job attachment is contract of employment, contract for work or contract of service.*

The registered number of employees as of 31 December *in terms of actual persons (headcount) refers to the number of persons active, fully or in part, in R&D activities (human resources in research and development). Before 2001 the number also included contracts for work and of service in R&D in force as of the end of a reference year.*

Internal expenditure on R&D *(R&D expenditure) includes all internal R&D expenditure spent within a reporting unit or an economic sector irrespective of the source of financing. Expenditure made outside the reporting unit, but supporting internal R&D (e.g. purchases of deliveries for R&D), is included. The internal R&D expenditure consists of:*

- *non-investment R&D expenditure*
- *acquisition of intangible and tangible fixed assets for R&D*

Information society *is a term used in connection with the introduction and development of new information and communication technologies and systems in particular (the Internet, mobile phones, electronic commerce, etc.) into the most various areas of everyday life.*

Statistics on the information society aims at describing the production (supply) of advanced information and communication technologies on the one hand and the extent, degree and use of these technologies and systems in individual sectors of society on the other hand.

Information and communication technologies *(ICT) generally refer to technologies, systems, activities and processes that participate in imaging, processing, storing and transmitting information and data through an electronic means.*

The data rely on the periodic annual statistical survey on the ICT use in Czech households and by individuals was conducted by the CZSO in the 4th quarter of 2004. The survey followed up its pilot survey of 2002, run on a limited sample of respondents, and the first periodic survey implemented in the 4th quarter of 2003. It was based on a similar survey carried out in the EU member states ('Survey on ICT usage in households and by individuals') with which it was comparable in terms of both methodology and contents. It was taken in the framework of the Labour Force Sample Survey of the CZSO, on its own questionnaire, which made it possible to tie it in with socio-demographic characteristics of persons in the households. It was a face-to-face type survey and its sample comprised 10 000 individuals aged 15+. In line with the LFSS methodology, the results were grossed up to the whole population of the CR.

The reference period of the survey was (i) the 4th quarter of measured year (data for households) and (ii) mostly last three months in the period observed (for individuals).

PC user*: an individual who used PC last three months.*

Internet user*: an individual who used Internet last three months.*

Personal computer*: includes all types of personal computers: desktop, notebook or handheld (palmtop).*

Broadband*: connection that offers higher data transfer speeds. Included in the survey were TV cable connection (CTRV), ASDL, satellite and other wireless connections and hired data circuit (fixed line).*

7-1. Průměrný počet podniků podle odvětví OKEČ*)

*Average number of enterprises: by CZ-NACE *)*

Odvětví	2002	2003	2004	*CZ-NACE*
Průmysl celkem	**153**	**166**	**165**	***Industry, total***
v tom:				
C Těžba nerostných surovin	5	5	5	*Mining and quarrying*
CA Těžba energetických surovin	4	4	4	*Mining and quarrying of energy producing materials*
CB Těžba ostatních nerostných surovin	1	1	1	*Mining and quarrying except of energy producing materials*
D Zpracovatelský průmysl	140	153	152	*Manufacturing*
DA výroba potravinářských výrobků a nápojů, tabákových výrobků	16	18	17	*Manufacture of food products, beverages and tobacco*
DB výroba textilií, textilních a oděvních výrobků	13	14	14	*Manufacture of textiles and textile products*
DC výroba usní a výrobků z usní	3	2	2	*Manufacture of leather and leather products*
DD zpracování dřeva, výroba dřevařských výrobků kromě nábytku	1	1	1	*Manufacture of wood and wood products*
DE výroba vlákniny, papíru a výrobků z papíru; vydavatelství a tisk	8	8	9	*Manufacture of pulp, paper and paper products, publishing and printing*
DF výroba koksu, jaderných paliv, rafinerské zpracování ropy	1	1	1	*Manufacture of coke, refined petroleum products and nuclear fuel*
DG výroba chemických látek, přípravků, léčiv a chemických vláken	8	10	9	*Manufacture of chemicals, chemical products and man-made fibres*
DH výroba pryžových a plastových výrobků	6	5	7	*Manufacture of rubber and plastic products*
DI výroba ostatních nekovových minerálních výrobků	14	17	17	*Manufacture of other non-metallic mineral products*
DJ výroba základních kovů, hutních a kovodělných výrobků	30	24	23	*Manufacture of basic metals and fabricated metal products*
DK výroba a opravy strojů a zařízení jinde neuvedených	13	18	17	*Manufacture of machinery and equipment n.e.c.*
DL výroba elektrických optických přístrojů a zařízení	14	16	17	*Manufacture of electrical and optical equipment*
DM výroba dopravních prostředků a zařízení	6	8	12	*Manufacture of transport equipment*
DN zpracovatelský průmysl jinde neuvedený	8	10	6	*Manufacturing n.e.c.*
E Výroba a rozvod elektřiny, plynu a vody	8	8	8	*Electricity, gas and water supply*

*) podniky se 100 a více zaměstnanci se sídlem v kraji

*) *Enterprises with 100 employees or more with head office in the region*

7-2. Tržby za prodej vlastních výrobků a služeb průmyslové povahy podle odvětví OKEČ*)
*Sales of own goods and services incidental to industry: by CZ-NACE *)*

v mil Kč, běžné ceny — *CZK million, current prices*

Odvětví	2002	2003	2004	*CZ-NACE*
Průmysl celkem	**153 957**	**165 816**	**193 664**	***Industry, total***
v tom:				
C Těžba nerostných surovin	13 773	13 803	13 455	*Mining and quarrying*
CA Těžba energetických surovin	i.d.	i.d.	i.d.	*Mining and quarrying of energy producing materials*
CB Těžba ostatních nerostných surovin	i.d.	i.d.	i.d.	*Mining and quarrying except of energy producing materials*
D Zpracovatelský průmysl	133 495	145 495	173 580	*Manufacturing*
DA výroba potravinářských výrobků a nápojů, tabákových výrobků	10 730	10 692	10 559	*Manufacture of food products, beverages and tobacco*
DB výroba textilií, textilních a oděvních výrobků	4 667	4 549	4 242	*Manufacture of textiles and textile products*
DC výroba usní a výrobků z usní	i.d.	i.d.	i.d.	*Manufacture of leather and leather products*
DD zpracování dřeva, výroba dřevařských výrobků kromě nábytku	i.d.	i.d.	i.d.	*Manufacture of wood and wood products*
DE výroba vlákniny, papíru a výrobků z papíru; vydavatelství a tisk	11 792	12 446	12 816	*Manufacture of pulp, paper and paper products, publishing and printing*
DF výroba koksu, jaderných paliv, rafinerské zpracování ropy+				*Manufacture of coke, refined petroleum products and nuclear fuel*
DG výroba chemických látek, přípravků, léčiv a chemických vláken	62 457	68 395	83 070	*Manufacture of chemicals, chemical products and man-made fibres*
DH výroba pryžových a plastových výrobků	1 905	1 820	2 340	*Manufacture of rubber and plastic products*
DI výroba ostatních nekovových minerálních výrobků	16 400	17 401	18 777	*Manufacture of other non-metallic mineral products*
DJ výroba základních kovů, hutních a kovodělných výrobků	10 824	10 797	11 370	*Manufacture of basic metals and fabricated metal products*
DK výroba a opravy strojů a zařízení jinde neuvedených	3 423	5 644	7 250	*Manufacture of machinery and equipment n.e.c.*
DL výroba elektrických optických přístrojů a zařízení	2 874	2 666	4 893	*Manufacture of electrical and optical equipment*
DM výroba dopravních prostředků a zařízení	6 225	8 914	15 604	*Manufacture of transport equipment*
DN zpracovatelský průmysl jinde neuvedený	1 836	2 031	2 507	*Manufacturing n.e.c.*
E Výroba a rozvod elektřiny, plynu a vody	6 689	6 518	6 630	*Electricity, gas and water supply*

*) podniky se 100 a více zaměstnanci se sídlem v kraji

*) *Enterprises with 100 employees or more with head office in the region*

7-3. Průměrný evidenční počet zaměstnanců v průmyslu podle odvětví OKEČ *)
*Average registered number of employees in the industry: by CZ-NACE *)*

fyzické osoby — *Actual persons*

Odvětví	2002	2003	2004	*CZ-NACE*
Průmysl celkem	**63 568**	**62 088**	**63 375**	***Industry, total***
v tom :				
C Těžba nerostných surovin	10 947	9 821	9 523	*Mining and quarrying*
CA Těžba energetických surovin	i.d.	i.d.	i.d.	*Mining and quarrying of energy producing materials*
CB Těžba ostatních nerostných surovin	i.d.	i.d.	i.d.	*Mining and quarrying except of energy producing materials*
D Zpracovatelský průmysl	46 526	46 397	48 202	*Manufacturing*
DA výroba potravinářských výrobků a nápojů, tabákových výrobků	5 325	5 460	5 160	*Manufacture of food products, beverages and tobacco*
DB výroba textilií, textilních a oděvních výrobků	4 955	4 876	4 561	*Manufacture of textiles and textile products*
DC výroba usní a výrobků z usní	i.d.	i.d.	i.d.	*Manufacture of leather and leather products*
DD zpracování dřeva, výroba dřevařských výrobků kromě nábytku	i.d.	i.d.	i.d.	*Manufacture of wood and wood products*
DE výroba vlákniny, papíru a výrobků z papíru; vydavatelství a tisk	2 619	2 501	2 493	*Manufacture of pulp, paper and paper products, publishing and printing*
DF výroba koksu, jaderných paliv, rafinerské zpracování ropy+				*Manufacture of coke, refined petroleum products and nuclear fuel*
DG výroba chemických látek, přípravků, léčiv a chemických vláken	6 868	6 584	6 344	*Manufacture of chemicals, chemical products and man-made fibres*
DH výroba pryžových a plastových výrobků	1 117	1 006	1 216	*Manufacture of rubber and plastic products*
DI výroba ostatních nekovových minerálních výrobků	5 622	5 664	5 508	*Manufacture of other non-metallic mineral products*
DJ výroba základních kovů, hutních a kovodělných výrobků	7 665	6 384	5 890	*Manufacture of basic metals and fabricated metal products*
DK výroba a opravy strojů a zařízení jinde neuvedených	3 830	4 479	4 743	*Manufacture of machinery and equipment n.e.c.*
DL výroba elektrických optických přístrojů a zařízení	3 360	3 490	4 584	*Manufacture of electrical and optical equipment*
DM výroba dopravních prostředků a zařízení	3 020	3 983	6 149	*Manufacture of transport equipment*
DN zpracovatelský průmysl jinde neuvedený	1 459	1 554	1 130	*Manufacturing n.e.c.*
E Výroba a rozvod elektřiny, plynu a vody	6 095	5 870	5 650	*Electricity, gas and water supply*

*) podniky se 100 a více zaměstnanci se sídlem v kraji

*) *Enterprises with 100 employees or more with head office in the region*

7- 4. Průměrná hrubá měsíční mzda podle odvětví OKEČ*)

*Average monthly gross wage: by CZ-NACE *)*

v Kč / *CZK*

Odvětví	2002	2003	2004	*CZ-NACE*
Průmysl celkem	**16 511**	**17 445**	**18 448**	***Industry, total***
v tom :				
C Těžba nerostných surovin	18 035	19 090	20 186	*Mining and quarrying*
CA Těžba energetických surovin	i.d.	i.d.	i.d.	*Mining and quarrying of energy producing materials*
CB Těžba ostatních nerostných surovin	i.d.	i.d.	i.d.	*Mining and quarrying except of energy producing materials*
D Zpracovatelský průmysl	15 777	16 656	17 667	*Manufacturing*
DA výroba potravinářských výrobků a nápojů, tabákových výrobků	12 852	13 579	14 367	*Manufacture of food products, beverages and tobacco*
DB výroba textilií, textilních a oděvních výrobků	11 361	11 984	12 543	*Manufacture of textiles and textile products*
DC výroba usní a výrobků z usní	i.d.	i.d.	i.d.	*Manufacture of leather and leather products*
DD zpracování dřeva, výroba dřevařských výrobků kromě nábytku	i.d.	i.d.	i.d.	*Manufacture of wood and wood products*
DE výroba vlákniny, papíru a výrobků z papíru; vydavatelství a tisk	18 490	19 158	19 869	*Manufacture of pulp, paper and paper products, publishing and printing*
DF výroba koksu, jaderných paliv, rafinerské zpracování ropy+				*Manufacture of coke, refined petroleum products and nuclear fuel*
DG výroba chemických látek, přípravků, léčiv a chemických vláken	20 789	21 397	22 875	*Manufacture of chemicals, chemical products and man-made fibres*
DH výroba pryžových a plastových výrobků	15 326	16 282	16 899	*Manufacture of rubber and plastic products*
DI výroba ostatních nekovových minerálních výrobků	18 579	20 152	21 677	*Manufacture of other non-metallic mineral products*
DJ výroba základních kovů, hutních a kovodělných výrobků	15 942	16 671	18 047	*Manufacture of basic metals and fabricated metal products*
DK výroba a opravy strojů a zařízení jinde neuvedených	15 237	16 516	17 476	*Manufacture of machinery and equipment n.e.c.*
DL výroba elektrických optických přístrojů a zařízení	13 554	14 301	14 940	*Manufacture of electrical and optical equipment*
DM výroba dopravních prostředků a zařízení	15 179	16 701	17 420	*Manufacture of transport equipment*
DN zpracovatelský průmysl jinde neuvedený	11 241	12 398	13 887	*Manufacturing n.e.c.*
E Výroba a rozvod elektřiny, plynu a vody	19 385	20 932	22 188	*Electricity, gas and water supply*

*) podniky se 100 a více zaměstnanci se sídlem v kraji

*) *Enterprises with 100 employees or more with head office in the region*

7-5. Základní ukazatele průmyslu podle krajů v roce 2004*)

*Basic indicators on the industry: by region, 2004 *)*

ČR, kraje *CR, regions*	Průměrný počet podnikatelských subjektů *Average number of enterprises*	Tržby za prodej vlastních výrobků a služeb průmyslové povahy v běžných cenách *Sales of own goods and services incidental to industry (current prices)*		Průměrný evidenční počet zaměstnanců, fyzické osoby *Average registered number of employees (actual persons)*	Průměrná hrubá měsíční mzda 1 zaměstnance (Kč) *Average monthly gross wages per employee (CZK)*
		celkem (mil. Kč) *Total (CZK million)*	na 1 zaměstnance (tis. Kč) *Per employee (CZK thousand)*		
Česká republika ***Czech Republic***	**2 392**	**2 050 765**	**2 341**	**876 148**	**18 145**
Hl. m. Praha	226	230 894	2 862	80 688	23 138
Středočeský	222	364 852	3 924	92 976	20 263
Jihočeský	154	95 991	1 832	52 397	17 083
Plzeňský	170	119 781	2 070	57 875	18 175
Karlovarský	94	35 045	1 297	27 010	16 102
Ústecký	165	193 664	3 056	63 375	18 448
Liberecký	123	88 242	1 830	48 207	17 200
Královéhradecký	165	83 583	1 587	52 670	16 179
Pardubický	138	142 606	2 901	49 150	16 067
Vysočina	144	87 937	1 790	49 123	17 040
Jihomoravský	265	126 190	1 602	78 775	16 362
Olomoucký	156	89 612	1 710	52 406	15 793
Zlínský	168	101 998	2 044	49 892	16 377
Moravskoslezský	202	290 371	2 388	121 604	19 355

*) podniky se 100 a více zaměstnanci se sídlem v kraji

*) *Enterprises with 100 employees or more with head office in the region*

7-6. Spotřeba paliv a energie podle krajů v roce 2004*)
*Consumption of fuels and energy: by region, 2004 *)*

ČR, kraje *CR, regions*	Černé uhlí *Coal, total*		Hnědé uhlí *Lignite*		Koks *Coke*	
	tuny *Tonnes*	GJ *GJ*	tuny *Tonnes*	GJ *GJ*	tuny *Tonnes*	GJ *GJ*
Česká republika ***Czech Republic***	**9 328 141**	**232 848 008**	**44 912 156**	**564 155 338**	**3 209 029**	**86 529 399**
Hl. m. Praha	1 100 949	24 792 554	29 828 075	354 615 132	34 591	847 569
Středočeský	198 207	5 515 320	741 885	11 271 564	26 919	674 630
Jihočeský	1 237	27 132	1 060 336	14 237 164	4 313	107 689
Plzeňský	2 670	60 275	1 375 579	18 055 232	3 562	93 544
Karlovarský	41	853	4 210 088	58 512 831	543	14 070
Ústecký	782	16 846	4 743 163	61 837 503	2 522	63 241
Liberecký	594	13 618	34 299	468 190	1 597	39 331
Královéhradecký	1 105	22 937	53 882	792 752	24 877	701 414
Pardubický	276 451	6 856 061	1 847 668	27 292 416	682	17 470
Vysočina	2 113	48 200	79 255	1 233 722	3 946	103 187
Jihomoravský	31 101	743 140	41 581	607 908	15 919	424 754
Olomoucký	66 707	1 787 025	47 718	794 691	12 279	316 847
Zlínský	36 715	1 060 647	538 722	9 264 450	5 779	156 114
Moravskoslezský	7 609 469	191 903 400	309 905	5 171 783	3 071 500	82 969 539

1. pokračování *Continued*

ČR, kraje *CR, regions*	Propan-butan *LPG*		Zemní plyn *Natural Gas*		Lehké topné oleje *Light fuel oils*	
	tuny *Tonnes*	GJ *GJ*	tis. m^3 *Thous. m^3*	GJ *GJ*	tuny *Tonnes*	GJ *GJ*
Česká republika ***Czech Republic***	**38 522**	**1 772 012**	**5 696 463**	**193 679 728**	**152 899**	**6 467 628**
Hl. m. Praha	7 250	333 500	837 060	28 460 031	13 305	562 802
Středočeský	4 188	192 648	525 638	17 871 695	14 151	598 587
Jihočeský	2 307	106 122	226 678	7 707 050	7 435	314 501
Plzeňský	7 895	363 170	316 054	10 745 841	6 991	295 719
Karlovarský	1 181	54 326	192 645	6 549 939	2 554	108 034
Ústecký	4 488	206 448	600 099	20 403 361	12 654	535 264
Liberecký	1 368	62 928	189 055	6 427 885	1 811	76 605
Královéhradecký	1 278	58 788	194 713	6 620 236	2 308	97 628
Pardubický	767	35 282	227 902	7 748 655	25 111	1 062 195
Vysočina	2 048	94 208	241 464	8 209 788	4 406	186 374
Jihomoravský	1 733	79 718	755 516	25 687 548	7 406	313 274
Olomoucký	1 014	46 644	350 575	11 919 542	6 842	289 417
Zlínský	1 619	74 474	221 430	7 528 616	1 021	43 188
Moravskoslezský	1 386	63 756	817 634	27 799 543	46 904	1 984 039

*) podniky s 20 a více zaměstnanci se sídlem v kraji

*) *Enterprises with 20 employees or more with head office in the region*

7-6. Spotřeba paliv a energie podle krajů v roce 2004*)
*Consumption of fuels and energy: by region, 2004 *)*

2. pokračování *Continued*

ČR, kraje *CR, regions*	Těžké a střední topné oleje *Heavy and medium fuel oils*		Benzíny celkem *Motor gasolines, total*		Petrolej *Kerosene*	
	tuny *Tonnes*	GJ *GJ*	tis. litrů *Thous. litres*	GJ *GJ*	tis. litrů *Thous. litres*	GJ *GJ*
Česká republika ***Czech Republic***	**574 390**	**22 975 600**	**267 860**	**8 582 779**	**464 297**	**19 964 766**
Hl. m. Praha	14 205	568 200	114 129	3 656 916	462 875	19 903 604
Středočeský	99 538	3 981 520	20 483	656 306	752	32 352
Jihočeský	13 828	553 120	12 109	388 009	4	168
Plzeňský	26 495	1 059 800	11 193	358 653	8	344
Karlovarský	511	20 440	3 745	119 994	62	2 654
Ústecký	112 099	4 483 960	12 619	404 333	5	198
Liberecký	32 742	1 309 680	5 639	180 695	7	310
Královéhradecký	5 393	215 720	9 766	312 911	9	402
Pardubický	1 461	58 440	9 790	313 686	10	428
Vysočina	10 039	401 560	7 819	250 531	140	6 014
Jihomoravský	27 497	1 099 880	24 152	773 891	273	11 720
Olomoucký	33 707	1 348 280	8 300	265 954	12	528
Zlínský	14 214	568 560	10 330	331 004	13	569
Moravskoslezský	182 661	7 306 440	17 786	569 898	127	5 474

dokončení *End of table*

ČR, kraje *CR, regions*	Nafta *Gas / Diesel oils*		Tepelná energie *Heat energy*	Elektrická energie *Electricity*
	tuny *Tonnes*	GJ *GJ*	GJ *GJ*	MWh *MWH*
Česká republika ***Czech Republic***	**1 536 511**	**65 301 718**	**1 066 966 627**	**43 555 576**
Hl. m. Praha	276 351	11 744 918	666 110 263	11 842 552
Středočeský	155 909	6 626 133	28 921 118	3 923 720
Jihočeský	121 419	5 160 308	16 258 940	1 478 894
Plzeňský	81 399	3 459 458	17 760 344	1 644 588
Karlovarský	33 944	1 442 620	43 829 149	1 337 567
Ústecký	105 340	4 476 950	82 251 648	5 785 136
Liberecký	37 021	1 573 393	5 704 521	1 122 250
Královéhradecký	64 133	2 725 653	9 185 575	1 339 807
Pardubický	66 888	2 842 740	34 225 673	1 471 690
Vysočina	194 688	8 274 240	9 111 481	1 161 432
Jihomoravský	141 220	6 001 850	14 752 420	2 380 470
Olomoucký	68 518	2 912 015	11 770 484	1 539 538
Zlínský	63 185	2 685 363	15 629 934	1 320 593
Moravskoslezský	126 496	5 376 080	111 455 077	7 207 338

*) podniky s 20 a více zaměstnanci se sídlem v kraji

*) *Enterprises with 20 employees or more with head office in the region*

7-7. Spotřeba vybraných paliv a energie podle kraje místa spotřeby v roce 2004*)

*Consumption of fuels and energy according to the point of consumption: by region, 2004 *)*

ČR, kraje *CR, regions*	Černé uhlí (tuny) *Coal, total (Tonnes)*	Hnědé uhlí (tuny) *Lignite (Tonnes)*	Lehké topné oleje (tuny) *Light fuel oils (Tonnes)*	Těžké a střední topné oleje (tuny) *Heavy and medium fuel oils (Tonnes)*	Zemní plyn (tis. m^3) *Natural Gas (Thous. m^3)*	Tepelná energie (TJ) *Heat energy (TJ)*	Elektrická energie (MWh) *Electricity (MWh)*
Česká republika ***Czech Republic***	**9 328 141**	**44 912 156**	**152 899**	**574 392**	**5 696 463**	**1 066 966**	**43 555 576**
Hl. m. Praha	262 004	183 689	4 100	6 155	557 841	47 199	3 313 535
Středočeský	116 972	5 264 054	16 713	101 568	636 897	89 811	5 006 979
Jihočeský	1 561	1 070 288	6 310	13 502	232 950	154 587	2 354 231
Plzeňský	2 847	1 387 224	14 336	26 495	284 707	18 199	1 859 653
Karlovarský	849	5 639 419	3 658	511	218 800	59 190	1 707 530
Ústecký	847	24 547 298	12 687	112 948	650 735	272 265	7 847 100
Liberecký	519	58 276	2 799	33 058	181 058	5 885	1 129 347
Královéhradecký	42 642	647 686	3 787	5 393	222 689	17 718	1 690 710
Pardubický	276 771	4 610 159	24 648	19 400	234 986	62 998	1 878 794
Vysočina	2 304	86 594	4 786	10 039	264 444	161 837	2 607 872
Jihomoravský	1 926	498 837	2 336	27 532	778 860	18 182	2 774 299
Olomoucký	415 423	265 527	8 229	21 358	344 591	17 478	2 226 565
Zlínský	36 897	536 682	1 002	14 214	242 399	16 364	1 527 721
Moravskoslezský	8 166 579	116 423	47 508	182 219	845 506	125 253	7 631 240

*) podniky s 20 a více zaměstnanci

*) *Enterprises with 20 employees or more*

7-8. Vyšetřené byty a typy používaných paliv a energií podle krajů v roce 2003

(výsledky šetření spotřeby energie v domácnostech ČR, ENERGO 2004)

Dwellings under survey and type of fuels used:by region, 2003

(Results of the energy consumption survey conducted in households of the CR, ENERGO 2004)

ČR, kraje *CR, regions*	Počet vyšetřených bytů *Number of dwellings*			Typy používaných paliv a energií - podíl bytů (%) *Types of fuels and energy used (per cent)*						
	celkem *Total*	v tom lokalita *Locality* městská *Urban*	v tom lokalita *Locality* venkovská *Rural*	elektřina *Electricity*	zemní plyn *Natural gas*	propan-butan *LPG*	hnědé uhlí *Brown coal*	koks *Coke*	palivové dřevo *Firewood*	ostatní paliva *Other fuels*
Česká republika ***Czech Republic***	**39 930**	**30 541**	**9 389**	**100,0**	**66,0**	**6,6**	**11,7**	**1,0**	**15,3**	**1,9**
Hl. m. Praha	5 435	5 435	x	100,0	69,5	2,4	5,2	2,0	4,5	1,3
Středočeský	4 392	3 200	1 192	100,0	61,5	6,8	15,7	0,7	11,0	1,7
Jihočeský	2 394	1 767	627	100,0	49,6	6,2	16,0	0,4	20,8	1,7
Plzeňský	2 014	1 455	559	100,0	70,0	8,2	15,9	0,4	16,9	0,8
Karlovarský	1 200	924	276	100,0	69,3	12,5	14,6	0,3	16,7	3,3
Ústecký	3 199	2 422	777	100,0	67,0	9,5	15,0	0,3	12,5	0,7
Liberecký	1 600	1 331	269	99,9	54,4	6,4	15,7	0,6	15,8	0,4
Královéhradecký	1 998	1 526	472	100,0	59,3	5,1	16,7	1,4	17,1	0,8
Pardubický	2 000	1 411	589	99,9	64,2	5,4	15,1	0,3	18,4	0,4
Vysočina	2 000	1 444	556	99,9	55,9	6,2	15,6	0,6	22,4	1,1
Jihomoravský	4 432	3 082	1 350	100,0	71,3	6,6	10,3	0,7	16,7	0,5
Olomoucký	2 417	1 582	835	100,0	72,2	4,9	9,8	0,7	18,8	0,9
Zlínský	2 013	1 413	600	100,0	67,6	6,7	10,0	0,9	24,4	0,5
Moravskoslezský	4 836	3 549	1 287	100,0	73,8	9,2	4,9	2,6	17,7	8,3

7-9. Celkové průměrné roční náklady domácností na spotřebovaná paliva a energie podle krajů v roce 2003 (výsledky šetření spotřeby energie v domácnostech ČR, ENERGO 2004)

Total average annual costs of fuels and energy consumed by households: by region, 2003

(Results of the energy consumption survey conducted in households of the CR, ENERGO 2004)

ČR, kraje *CR, regions*	Průměrné roční náklady (Kč/byt) *Average annual costs (CZK/dwelling)*			Průměrné náklady na vytápěnou plochu (Kč/m^2) *Average annual costs per heated area (CZK/m^2)*		
	celkem *Total*	v tom lokalita *Locality* městská *Urban*	v tom lokalita *Locality* venkovská *Rural*	celkem *Total*	v tom lokalita *Locality* městská *Urban*	v tom lokalita *Locality* venkovská *Rural*
Česká republika ***Czech Republic***	**25 500**	**25 094**	**26 814**	**345**	**361**	**304**
Hl. m. Praha	28 398	28 398	x	374	374	x
Středočeský	26 490	24 326	27 163	360	375	328
Jihočeský	23 977	24 030	23 864	331	350	287
Plzeňský	24 668	24 206	25 870	327	338	304
Karlovarský	26 771	26 131	28 917	360	379	303
Ústecký	25 505	25 062	26 883	346	362	308
Liberecký	26 975	26 994	25 713	364	387	280
Královéhradecký	23 798	23 028	26 187	334	340	319
Pardubický	22 714	21 964	24 509	306	324	273
Vysočina	23 559	22 792	25 508	331	344	305
Jihomoravský	25 185	24 326	27 163	343	364	306
Olomoucký	24 551	23 101	27 268	328	343	307
Zlínský	24 216	22 190	27 290	324	341	296
Moravskoslezský	25 653	24 816	27 982	344	367	297

7-10. Struktura zjištěných celkových nákladů na paliva a energie podle krajů v roce 2003

(výsledky šetření spotřeby energie v domácnostech ČR, ENERGO 2004)

Structure of the total costs of fuel and energy measured: by region, 2003

(Results of the energy consumption survey conducted in households of the CR, ENERGO 2004)

v % *Per cent*

ČR, kraje *CR, regions*	Elektřina *Electricity*	Zemní plyn *Natural gas*	Propan-butan *LPG*	Hnědé uhlí *Brown coal*	Koks *Coke*	Palivové dřevo *Firewood*	Ostatní paliva *Other fuels*	Teplo *Heat*	Teplá užitková voda *Hot water*
Česká republika ***Czech Republic***	**38,9**	**26,7**	**0,5**	**4,0**	**0,6**	**1,8**	**0,9**	**17,9**	**8,7**
Hl. m. Praha	42,3	27,9	0,2	1,9	1,4	0,5	0,6	16,5	8,5
Středočeský	40,0	25,6	0,6	5,4	0,4	0,9	0,9	17,7	8,5
Jihočeský	42,6	23,4	0,5	5,1	0,2	1,9	0,7	17,0	8,7
Plzeňský	39,1	26,1	0,8	5,1	0,2	1,6	0,5	18,7	8,1
Karlovarský	35,6	26,1	1,0	5,7	0,2	1,8	1,2	19,0	9,5
Ústecký	36,6	26,3	0,8	6,3	0,2	1,5	0,4	18,0	10,1
Liberecký	38,9	24,5	0,5	5,4	0,4	1,3	0,2	19,9	8,9
Královéhradecký	44,4	24,4	0,4	5,5	0,9	1,6	0,3	15,5	7,1
Pardubický	43,0	26,8	0,4	5,0	0,2	1,4	0,3	15,8	7,2
Vysočina	41,1	24,8	0,6	5,3	0,2	1,1	0,5	18,0	8,4
Jihomoravský	36,4	28,0	0,5	3,2	0,4	2,6	0,2	19,3	9,4
Olomoucký	38,6	28,5	0,4	2,7	0,4	3,0	0,3	17,9	8,2
Zlínský	38,6	26,9	0,4	3,0	0,4	3,9	0,2	19,1	7,5
Moravskoslezský	32,6	28,4	0,7	1,8	1,3	3,1	3,9	18,6	9,6

7-11. Vybavenost bytů elektrickými spotřebiči podle krajů v roce 2003

(výsledky šetření spotřeby energie v domácnostech ČR, ENERGO 2004)

Electrical appliances in dwellings: by region, 2003

(Results of the energy consumption survey conducted in households of the CR, ENERGO 2004)

v % *Per cent*

ČR, kraje *CR, regions*	Otopná tělesa *Space heater*	Chladnička *Fridge*	Mraznička *Freezer*	Elektrický sporák *Cooker*	Mikrovlnná trouba *Microwave oven*	Automatická pračka *Auto washer*	Boiler, průtokový ohřívač *HW boiler*	Barevný televizor *Colour TV*	Počítač *Computer*
Česká republika *Czech Republic*	**9,9**	**99,4**	**70,1**	**36,0**	**71,6**	**88,5**	**34,8**	**97,4**	**34,5**
Hl. m. Praha	11,3	99,4	67,9	37,1	69,1	92,3	30,1	96,6	45,2
Středočeský	9,2	99,3	68,5	42,8	74,1	88,3	38,1	97,3	33,6
Jihočeský	9,3	99,3	73,2	57,8	74,3	89,4	44,7	96,9	35,4
Plzeňský	8,5	99,7	57,2	29,2	72,5	89,2	42,4	98,1	32,6
Karlovarský	7,1	99,0	73,1	22,0	76,3	92,0	33,3	98,3	33,1
Ústecký	7,3	99,6	74,1	30,4	75,0	87,7	34,8	98,2	30,4
Liberecký	12,9	98,7	65,9	48,4	73,1	90,0	39,7	97,0	34,8
Královéhradecký	14,6	99,8	73,1	52,8	77,2	89,1	40,0	97,7	34,2
Pardubický	11,1	99,5	83,9	42,9	75,4	85,2	38,7	97,5	33,0
Vysočina	9,8	99,6	75,2	47,2	74,6	87,1	36,3	97,7	35,9
Jihomoravský	10,3	99,5	72,0	27,3	72,5	87,4	33,2	97,0	36,4
Olomoucký	9,3	99,3	76,3	31,6	70,3	85,5	31,1	97,3	30,5
Zlínský	12,2	99,4	71,4	32,2	72,7	86,3	31,4	97,6	33,1
Moravskoslezský	8,2	99,2	61,4	20,9	60,6	88,3	28,4	98,0	27,4

7-12. Vybavenost domácností osobními automobily a používaná paliva podle krajů v roce 2003

(výsledky šetření spotřeby energie v domácnostech ČR, ENERGO 2004)

Passenger cars in households and automotive fuels used: by region, 2003

(Results of the energy consumption survey conducted in households of the CR, ENERGO 2004)

ČR, kraje *CR, regions*	Počet vyšetřených bytů s automobily *Dwellings with cars*	Počet vyšetřených bytů s 1 automobilem *Dwellings with 1 car*	Počet automobilů na 1 byt *Cars per dwelling*	Průměrná spotřeba paliv (l/100km) *Avrg. fuel consumption*	Struktura používaných pohonných hmot (%) *Structure of fuels used*				
					speciál 91 *Petrol "Special" 91*	motorová nafta *Diesel oil*	bez-olovnatý *Unleaded Petrol*	LPG	neuve-deno *Not indicated*
Česká republika *Czech Republic*	**23 704**	**21 288**	**1,11**	**6,60**	**22,43**	**13,35**	**54,63**	**2,10**	**7,49**
Hl. m. Praha	3 499	3 018	1,16	6,48	17,16	13,75	57,23	1,58	10,27
Středočeský	2 845	2 542	1,12	6,49	21,67	13,42	54,78	2,20	7,93
Jihočeský	1 549	1 367	1,13	6,48	23,45	15,00	52,42	1,88	7,24
Plzeňský	1 316	1 167	1,13	6,45	21,39	13,85	52,52	2,08	10,15
Karlovarský	690	643	1,08	6,75	16,76	17,43	57,24	1,34	7,24
Ústecký	1 737	1 570	1,10	6,79	18,87	14,49	57,87	2,71	6,05
Liberecký	932	824	1,13	6,55	23,27	11,92	52,98	3,31	8,51
Královéhradecký	1 280	1 135	1,12	6,56	26,94	10,85	51,36	2,59	8,26
Pardubický	1 172	1 062	1,10	6,66	28,45	10,31	52,56	3,64	5,04
Vysočina	1 280	1 156	1,11	6,63	23,42	15,05	54,08	2,04	5,41
Jihomoravský	2 570	2 344	1,09	6,69	24,59	14,11	53,48	2,88	4,94
Olomoucký	1 264	1 164	1,08	6,69	26,26	14,30	50,84	5,11	3,50
Zlínský	1 080	987	1,10	6,68	24,01	11,92	55,87	2,62	5,58
Moravskoslezský	2 490	2 309	1,08	6,73	24,21	11,17	56,39	5,44	2,79

7-13. Souhrnné údaje o stavebních podnicích*)

*Summary of data on construction enterprises *)*

	2002	2003	2004	
Průměrný počet podniků	203	213	217	*Average number of enterprises*
Stavební práce podle dodavatelských smluv celkem (tis. Kč b. c.)	13 567 208	14 225 267	15 107 153	*Construction work of contractors & subcontractors, total (CZK thous., current prices)*
v tom:				
v tuzemsku	13 528 729	14 176 208	15 092 145	*In the CR*
v tom:				
nová výstavba, rekonstrukce a modernizace	9 526 726	9 615 206	9 917 049	*New construction, modernization and reconstruction*
opravy a údržba	3 803 736	4 348 470	4 801 481	*Repairs and maintenance*
ostatní práce	198 267	212 532	373 615	*Other work*
v zahraničí	38 479	49 059	15 008	*Abroad*
Struktura stavebních prací (%)	100,0	100,0	100,0	*Structure of construction work (%)*
v tom:				
v tuzemsku	99,7	99,7	99,9	*In the CR*
v tom:				
nová výstavba, rekonstrukce a modernizace	70,4	67,8	65,7	*New construction, modernization and reconstruction*
opravy a údržba	28,1	30,7	31,8	*Repairs and maintenance*
ostatní práce	1,5	1,5	2,5	*Other work*
v zahraničí	0,3	0,3	0,1	*Abroad*
Základní stavební výroba (tis. Kč b. c.)	11 144 804	11 644 455	12 197 981	*Basic construction output (CZK thous., current prices)*
Průměrný evidenční počet zaměstnanců (fyzické osoby)	11 043	11 186	11 551	*Average registered number of employees (actual persons)*
z toho:				
dělníci na stavebních pracích	8 118	8 105	8 224	*Manual workers at construction work*
Průměrný evidenční počet zaměstnanců na 1 podnik	54,4	52,5	53,2	*Average registered number of employees per enterprise*
Průměrná hrubá měsíční mzda 1 zaměstnance (Kč)	13 992	14 899	16 050	*Average monthly gross wage per employee (CZK)*
Produktivita práce ze stavebních prací podle dodavatelských smluv (Kč b. c.)	1 288 598	1 271 703	1 307 818	*Labour productivity derived from construction work of contractors & subcontractors (CZK, current prices)*
Produktivita práce ze základní stavební výroby (Kč b. c.)	1 009 234	1 040 985	1 055 973	*Labour productivity derived from basic construction output (CZK, current prices)*

*) podniky s 20 a více zaměstnanci se sídlem v kraji

*) *Enterprises with 20 employees or more with head office in the region*

7-14. Stavební podniky podle okresů v roce 2004*)
*Construction enterprises: by district, 2004 *)*

Kraj, okresy *Region, districts*	Průměrný počet podniků *Average number of enterprises*	Průměrný evidenční počet (fyzické osoby) *Average registered number of (actual persons)*			Průměrná hrubá měsíční mzda 1 zaměstnance v Kč *Average monthly gross wage per employee, CZK*	Produktivita práce ze stavebních prací v Kč *Labour productivity derived from construction work, CZK*
		zaměstnanců celkem *Employees total*	zaměstnanců na 1 podnik *Employees per enterprise*	dělníků *Manual workers*		
Ústecký kraj	**217**	**11 551**	**53,2**	**8 224**	**16 050**	**1 307 818**
Děčín	30	1 253	41,8	927	14 455	898 660
Chomutov	32	1 363	42,6	1 028	14 559	1 279 818
Litoměřice	28	1 397	49,9	984	16 732	1 511 207
Louny	19	1 020	53,7	808	16 696	1 251 855
Most	41	2 744	66,9	1 874	16 545	920 393
Teplice	31	1 741	56,2	1 130	15 505	1 153 996
Ústí nad Labem	37	2 032	54,9	1 473	17 037	2 122 061

*) podniky s 20 a více zaměstnanci se sídlem v kraji

*) *Enterprises with 20 employees or more with head office in the region*

7-15. Stavební práce podle okresů v roce 2004*)
*Construction work: by district, 2004 *)*

v tis. Kč běžných cen — *CZK thousand, current prices*

Kraj, okresy *Region, districts*	Stavební práce podle dodavatelských smluv celkem *Construction work of contractors & subcontractors total*	z toho v tuzemsku *incl.: In the CR*			
		celkem *Total*	v tom		
			nová výstavba, rekonstrukce a modernizace *New construction, modernization and reconstruction*	opravy a údržba *Repairs and maintenance*	ostatní práce *Other work*
Ústecký kraj	**15 107 153**	**15 092 145**	**9 917 049**	**4 801 481**	**373 615**
Děčín	1 125 646	1 124 497	895 645	226 818	2 034
Chomutov	1 744 925	1 744 904	1 221 304	482 173	41 427
Litoměřice	2 111 282	2 110 232	1 156 253	937 481	16 498
Louny	1 277 309	1 277 309	1 092 187	185 055	67
Most	2 525 942	2 525 911	988 995	1 235 400	301 516
Teplice	2 009 491	1 996 807	1 528 884	463 297	4 626
Ústí nad Labem	4 312 558	4 312 485	3 033 781	1 271 257	7 447

*) podniky s 20 a více zaměstnanci se sídlem v kraji

*) *Enterprises with 20 employees or more with head office in the region*

7-16. Stavební podniky podle krajů v roce 2004*)
*Construction enterprises: by region, 2004 *)*

ČR, kraje *CR, regions*	Průměrný počet podniků *Average number of enterprises*	Průměrný evidenční počet (fyzické osoby) *Average registered number of (actual persons)*			Průměrná hrubá měsíční mzda 1 zaměstnance v Kč *Average monthly gross wage per employee, CZK*	Produktivita práce ze stavebních prací v Kč *Labour productivity derived from construction work, CZK*
		zaměstnanců celkem *Employees total*	zaměstnanců na 1 podnik *Emlpoyees per enterprise*	dělníků *Manual workers*		
Česká republika ***Czech Republic***	**2 404**	**157 982**	66	**103 741**	**18 125**	**1 761 004**
Hl. m. Praha	341	36 643	107	20 279	24 152	2 739 303
Středočeský	202	10 811	54	7 118	16 493	1 531 807
Jihočeský	164	9 157	56	6 567	16 249	1 480 540
Plzeňský	142	7 883	56	5 699	16 923	1 497 475
Karlovarský	60	2 929	49	2 039	15 358	1 345 498
Ústecký	217	11 551	53	8 224	16 050	1 307 818
Liberecký	82	4 049	49	2 871	16 664	1 997 705
Královéhradecký	125	5 990	48	4 072	15 664	1 323 780
Pardubický	134	7 755	58	5 439	15 289	1 251 862
Vysočina	115	7 004	61	4 925	15 071	1 122 608
Jihomoravský	298	20 127	68	13 432	16 937	1 767 159
Olomoucký	122	8 894	73	5 958	18 192	1 641 226
Zlínský	144	8 604	60	5 443	16 429	1 369 763
Moravskoslezský	259	16 584	64	11 675	15 562	1 285 561

*) podniky s 20 a více zaměstnanci se sídlem v kraji

*) *Enterprises with 20 employees or more with head office in the region*

7-17. Stavební práce podle krajů v roce 2004*)
*Construction work: by region, 2004 *)*

v tis. Kč běžných cen — *CZK thousand, current prices*

ČR, kraje *CR, regions*	Stavební práce podle dodavatelských smluv celkem *Construction work of contractors & subcontractors total*	z toho v tuzemsku *incl.: In the CR*			
		celkem *Total*	v tom		
			nová výstavba, rekonstrukce a modernizace *New construction, modernization and reconstruction*	opravy a údržba *Repairs and maintenance*	ostatní práce *Other work*
Česká republika ***Czech Republic***	**278 206 855**	**274 070 363**	**234 697 023**	**36 087 677**	**3 285 663**
Hl. m. Praha	100 376 968	98 915 889	88 389 236	10 365 523	161 130
Středočeský	16 559 731	16 464 391	14 312 527	2 083 539	68 325
Jihočeský	13 557 672	13 501 088	11 519 275	1 796 403	185 410
Plzeňský	11 805 217	11 774 770	8 690 369	2 098 589	985 812
Karlovarský	3 940 626	3 907 482	3 080 053	762 201	65 228
Ústecký	15 107 153	15 092 145	9 917 049	4 801 481	373 615
Liberecký	8 088 707	7 976 805	6 989 819	890 055	96 931
Královéhradecký	7 928 890	7 924 525	6 759 865	1 069 088	95 572
Pardubický	9 708 294	9 655 589	7 772 553	1 820 475	62 561
Vysočina	7 862 653	7 830 781	6 518 282	1 294 905	17 594
Jihomoravský	35 568 206	34 541 502	31 421 985	2 897 338	222 179
Olomoucký	14 596 793	13 737 312	12 373 890	1 072 607	290 815
Zlínský	11 785 781	11 628 888	10 013 033	1 591 057	24 798
Moravskoslezský	21 320 164	21 119 196	16 939 087	3 544 416	635 693

*) podniky s 20 a více zaměstnanci se sídlem v kraji

*) *Enterprises with 20 employees or more with head office in the region*

7-18. Bytová výstavba
Housing construction

	2002	2003	2004	
Byty podle stadia rozestavěnosti				***Dwellings by stage of construction***
zahájené byty	1 406	1 129	1 262	*Dwellings started*
rozestavěné byty k 31. 12.	5 986	5 900	6 301	*Dwellings under construction, 31 December*
dokončené byty	852	1 226	888	*Dwellings completed*
Obytná plocha dokončených bytů v m^2				*Habitable floor area of completed dwellings, m^2*
celkem	64 888	75 638	71 039	*Total*
z toho:				
v rodinných domech	44 946	45 073	56 531	*In family houses*
Průměrná obytná plocha dokončeného bytu v m^2				*Average habitable floor area per completed dwelling, m^2*
celkem	76,2	61,7	80,0	*Total*
z toho:				
v rodinných domech	100,6	95,5	98,8	*In family houses*

7-19. Zahájené byty
Dwellings started

	2002	2003	2004	
Zahájené byty	**1 406**	**1 129**	**1 262**	***Started dwellings***
v tom:				
stavby pro bydlení	1 044	876	1 030	*Constructions for housing*
v tom:				
v rodinných domech	581	536	721	*In family houses*
v bytových domech	212	110	89	*In multi-dwelling buildings*
v tom:				
družstevní	-	-	-	*Cooperative*
obecní	204	63	40	*Municipal*
ostatní	8	47	49	*Other*
v nástavbách, vestavbách nebo přístavbách	251	230	220	*In all types of extensions*
v domech s pečovatelskou službou	78	107	52	*In community care service homes*
v nebytových objektech	201	67	78	*In non-residential buildings*
v adaptovaných nebytových prostorách	83	79	102	*In converted non-residential rooms*
Modernizace bytového fondu	382	723	609	*Modernization of housing stock*

7-20. Rozestavěné byty (stav k 31. 12.)
Dwellings under construction: 31 December

	2002	2003	2004	
Rozestavěné byty	**5 986**	**5 900**	**6 301**	***Dwellings under construction***
v tom:				
stavby pro bydlení	5 053	5 034	5 357	*Constructions for housing*
v tom:				
v rodinných domech	2 341	2 413	2 562	*In family houses*
v bytových domech	1 131	886	907	*In multi-dwelling buildings*
v tom:				
družstevní	-	-	-	*Cooperative*
obecní	823	539	554	*Municipal*
ostatní	308	347	353	*Other*
v nástavbách, vestavbách nebo přístavbách	1 581	1 735	1 888	*In all types of extensions*
v domech s pečovatelskou službou	61	158	131	*In community care service homes*
v nebytových objektech	548	391	431	*In non-residential buildings*
v adaptovaných nebytových prostorách	324	317	382	*In converted non-residential rooms*
Modernizace bytového fondu	985	1 366	1 595	*Modernization of housing stock*

7-21. Dokončené byty
Dwellings completed

	2002	2003	2004	
Dokončené byty	**852**	**1 226**	**888**	***Dwellings completed***
v tom:				
stavby pro bydlení	613	837	715	*Constructions for housing*
v tom:				
v rodinných domech	447	472	572	*In family houses*
v bytových domech	77	287	69	*In multi-dwelling buildings*
v tom:				
družstevní	-	-	-	*Cooperative*
obecní	131	287	26	*Municipal*
ostatní	-	-	43	*Other*
v nástavbách, vestavbách nebo přístavbách	89	78	74	*In all types of extensions*
v domech s pečovatelskou službou	107	21	99	*In community care service homes*
v nebytových objektech	25	282	26	*In non-residential buildings*
v adaptovaných nebytových prostorách	107	86	48	*In converted non-residential rooms*
Modernizace bytového fondu	289	342	380	*Modernization of housing stock*

7-22. Bytová výstavba podle okresů v roce 2004
Housing construction: by district, 2004

Kraj, okresy *Region, districts*	Byty celkem *Dwellings, total*	v tom: stavby pro bydlení *Construction for housing*: rodinné domy *Family houses*	bytové domy *Multi-dwelling buildings*	nástavby, přístavby a vestavby *All types of extensions*	domy s pečovatelskou službou *Community care service homes*	nebytové objekty *Non-residential buildings*	adaptované nebytové prostory *Converted non-residential rooms*	Modernizace bytového fondu *Modernization of housing stock*
	Zahájené byty *Dwellings started*							
Ústecký kraj	**1 262**	**721**	**89**	**220**	**52**	**78**	**102**	**609**
Děčín	273	159	40	19	28	15	12	-
Chomutov	75	50	-	14	-	1	10	86
Litoměřice	282	140	49	47	-	9	37	81
Louny	144	79	-	25	-	32	8	150
Most	149	72	-	39	24	11	3	39
Teplice	221	123	-	56	-	10	32	245
Ústí nad Labem	118	98	-	20	-	-	-	8
	Rozestavěné byty k 31. 12. *Dwellings under construction: 31 December*							
Ústecký kraj	**6 301**	**2 562**	**907**	**1 888**	**131**	**431**	**382**	**1 595**
Děčín	1 377	627	300	268	45	76	61	13
Chomutov	536	214	62	164	-	69	27	148
Litoměřice	1 548	610	143	519	19	130	127	182
Louny	923	362	168	276	9	49	59	249
Most	901	268	93	439	24	32	45	239
Teplice	726	307	125	183	-	62	49	748
Ústí nad Labem	290	174	16	39	34	13	14	16
	Dokončené byty *Dwellings completed*							
Ústecký kraj	**888**	**572**	**69**	**74**	**99**	**26**	**48**	**380**
Děčín	168	108	12	19	1	7	21	-
Chomutov	114	104	-	6	-	4	-	49
Litoměřice	226	132	26	15	38	1	14	23
Louny	118	70	-	10	31	2	5	126
Most	44	35	-	5	-	3	1	20
Teplice	134	70	31	17	-	9	7	136
Ústí nad Labem	84	53	-	2	29	-	-	26

7-23. Zahájené byty podle krajů v roce 2004
Dwellings started: by region, 2004

ČR, kraje *CR, regions*	Byty celkem *Dwellings, total*	v tom						Moder-nizace bytového fondu *Moderni-zation of housing stock*
		stavby pro bydlení *Construction for housing*			domy s pečova-telskou službou *Commu-nity care service homes*	nebytové objekty *Non-residential buildings*	adapto-vané nebytové prostory *Converted non-residential rooms*	
		rodinné domy *Family houses*	bytové domy *Multi-dwelling buildings*	nástavby, přístavby a vestavby *All types of exten-sions*				
Česká republika ***Czech Republic***	**39 037**	**17 485**	**11 901**	**5 340**	**855**	**1 318**	**2 138**	**20 074**
Hl. m. Praha	6 937	717	5 167	701	96	12	244	4 291
Středočeský	7 979	5 192	1 070	711	83	374	549	2 454
Jihočeský	2 567	1 388	511	437	121	49	61	464
Plzeňský	1 995	1 037	431	206	64	56	201	708
Karlovarský	1 020	306	367	96	-	84	167	387
Ústecký	1 262	721	89	220	52	78	102	609
Liberecký	1 435	695	486	117	13	13	111	102
Královéhradecký	1 225	723	202	191	5	52	52	616
Pardubický	1 881	912	385	321	91	57	115	687
Vysočina	1 911	955	411	318	37	103	87	449
Jihomoravský	5 371	1 915	2 154	851	141	154	156	3 806
Olomoucký	1 811	907	336	333	42	134	59	3 493
Zlínský	1 626	771	221	406	34	52	142	612
Moravskoslezský	2 017	1 246	71	432	76	100	92	1 396

7-24. Rozestavěné byty podle krajů k 31. 12. 2004
Dwellings under construction: by region, 31 December 2004

ČR, kraje *CR, regions*	Byty celkem *Dwellings, total*	v tom						Moder-nizace bytového fondu *Moderni-zation of housing stock*
		stavby pro bydlení *Constructions for housing*			domy s pečova-telskou službou *Commu-nity care service homes*	nebytové objekty *Non-residential buildings*	adapto-vané nebytové prostory *Converted non-residential rooms*	
		rodinné domy *Family houses*	bytové domy *Multi-dwelling buildings*	nástavby, přístavby a vestavby *All types of exten-sions*				
Česká republika ***Czech Republic***	**146 801**	**70 516**	**27 817**	**37 453**	**2 473**	**3 905**	**4 637**	**43 448**
Hl. m. Praha	16 160	2 582	9 684	3 028	136	316	414	9 570
Středočeský	26 951	17 902	2 307	5 129	283	720	610	3 449
Jihočeský	13 835	7 340	1 600	4 143	133	224	395	1 879
Plzeňský	9 314	4 990	1 444	2 114	140	135	491	1 624
Karlovarský	4 116	1 219	1 288	924	57	254	374	1 652
Ústecký	6 301	2 562	907	1 888	131	431	382	1 595
Liberecký	5 648	2 636	1 253	1 370	115	83	191	485
Královéhradecký	5 563	2 756	825	1 317	229	203	233	1 911
Pardubický	6 439	3 087	1 203	1 626	263	110	150	1 674
Vysočina	7 809	3 886	771	2 699	112	175	166	826
Jihomoravský	16 943	8 070	3 417	4 346	289	516	305	8 752
Olomoucký	9 131	4 522	1 196	2 679	166	307	261	2 735
Zlínský	7 613	3 512	1 071	2 351	205	147	327	2 040
Moravskoslezský	10 978	5 452	851	3 839	214	284	338	5 256

7-25. Dokončené byty podle krajů v roce 2004
Dwellings completed: by region, 2004

ČR, kraje *CR, regions*	Byty celkem *Dwellings, total*	v tom						Moder-nizace bytového fondu *Moderni-zation of housing stock*
		stavby pro bydlení *Constructions for housing*			domy s pečova-telskou službou *Commu-nity care service homes*	nebytové objekty *Non-residential buildings*	adapto-vané nebytové prostory *Converted non-residential rooms*	
		rodinné domy *Family houses*	bytové domy *Multi-dwelling buildings*	nástavby, přístavby a vestavby *All types of exten-sions*				
Česká republika *Czech Republic*	**32 268**	**13 302**	**10 722**	**4 523**	**1 638**	**719**	**1 364**	**15 469**
Hl. m. Praha	5 924	884	4 156	773	-	32	79	3 879
Středočeský	6 127	3 376	1 658	531	124	70	368	1 740
Jihočeský	2 193	987	478	345	246	57	80	333
Plzeňský	2 032	761	633	270	208	44	116	386
Karlovarský	503	254	74	78	34	55	8	369
Ústecký	888	572	69	74	99	26	48	380
Liberecký	1 316	499	548	82	92	53	42	79
Královéhradecký	1 322	548	438	173	47	32	84	455
Pardubický	1 580	627	405	170	157	55	166	598
Vysočina	1 581	722	428	241	66	56	68	413
Jihomoravský	3 842	1 543	1 132	730	296	68	73	2 286
Olomoucký	1 462	638	373	281	26	47	97	2 793
Zlínský	1 494	804	191	313	63	73	50	431
Moravskoslezský	2 004	1 087	139	462	180	51	85	1 327

7-26. Velikost dokončených bytů podle krajů v roce 2004
Size of completed dwellings: by region, 2004

ČR, kraje *CR, regions*	Velikost dokončených bytů v m^2 *Size of completed dwellings, m^2*			
	obytná plocha *Habitable floor area*		průměrná obytná plocha *Average habitable floor area*	
	celkem *Total*	z toho v rodinných domech *In family houses*	celkem *Total*	z toho v rodinných domech *In family houses*
Česká republika *Czech Republic*	**2 211 182**	**1 290 468**	**68,5**	**97,0**
Hl. m. Praha	350 627	95 949	59,2	108,5
Středočeský	466 619	340 106	76,2	100,7
Jihočeský	146 539	93 995	66,8	95,2
Plzeňský	131 441	70 316	64,7	92,4
Karlovarský	36 149	25 216	71,9	99,3
Ústecký	71 039	56 531	80,0	98,8
Liberecký	80 776	47 019	61,4	94,2
Královéhradecký	90 896	51 305	68,8	93,6
Pardubický	102 441	57 907	64,8	92,4
Vysočina	106 109	66 038	67,1	91,5
Jihomoravský	264 209	152 136	68,8	98,6
Olomoucký	104 533	59 140	71,5	92,7
Zlínský	117 475	75 968	78,6	94,5
Moravskoslezský	142 329	98 842	71,0	90,9

7-27. Byty v dokončených stavbách pro bydlení podle okresů v roce 2004
Dwellings in completed constructions for housing: by district, 2004

Kraj, okresy *Region, districts*	Počet bytů v dokončených stavbách pro bydlení *Number of dwellings in completed constructions for housing*						
	rodinné domy *Family houses*			bytové domy *Multidwelling buildings*			
	celkem *Total*	v tom		celkem *Total*	v tom		
		pro vlastní potřebu *For own use*	na prodej *For sale*		družstevní *Cooperative*	obecní *Municipal*	ostatní *Other*
Ústecký kraj	**572**	**558**	**14**	**69**	**-**	**26**	**43**
Děčín	108	108	-	12	-	12	-
Chomutov	104	104	-	-	-	-	-
Litoměřice	132	122	10	26	-	14	12
Louny	70	70	-	-	-	-	-
Most	35	31	4	-	-	-	-
Teplice	70	70	-	31	-	-	31
Ústí nad Labem	53	53	-	-	-	-	-

7-28. Byty v dokončených stavbách pro bydlení podle krajů v roce 2004
Dwellings in completed constructions for housing: by region, 2004

ČR, kraje *CR, regions*	Počet bytů v dokončených stavbách pro bydlení *Number of dwellings in completed constructions for housing*						
	rodinné domy *Family houses*			bytové domy *Multidwelling houses*			
	celkem *Total*	v tom		celkem *Total*	v tom		
		pro vlastní potřebu *For own use*	na prodej *For sale*		družstevní *Cooperative*	obecní *Municipal*	ostatní *Other*
Česká republika ***Czech Republic***	**13 302**	**12 505**	**797**	**10 722**	**1 494**	**3 641**	**5 587**
Hl. m. Praha	884	687	197	4 156	238	649	3 269
Středočeský	3 376	3 022	354	1 658	411	592	655
Jihočeský	987	981	6	478	50	348	80
Plzeňský	761	713	48	633	38	410	185
Karlovarský	254	251	3	74	-	30	44
Ústecký	572	558	14	69	-	26	43
Liberecký	499	499	-	548	34	145	369
Královéhradecký	548	538	10	438	55	159	224
Pardubický	627	589	38	405	28	257	120
Vysočina	722	700	22	428	67	248	113
Jihomoravský	1 543	1 444	99	1 132	469	421	242
Olomoucký	638	635	3	373	-	263	110
Zlínský	804	801	3	191	76	21	94
Moravskoslezský	1 087	1 087	-	139	28	72	39

7-29. Vydaná stavební povolení
Building permits granted

	2002	2003	2004	
Vydaná stavební povolení	**7 470**	**7 795**	**8 170**	***Building permits granted***
v tom na stavby:				*Construction projects*
budovy	4 434	4 830	5 095	*Buildings*
v tom:				
bytové	2 418	2 897	2 838	*Residential*
nebytové	2 016	1 933	2 257	*Non-residential*
na ochranu životního prostředí	1 563	1 264	1 101	*Environment protection*
ostatní	1 473	1 701	1 974	*Other*
Počet bytů celkem (nových i stávajících se stavebními úpravami v bytových i nebytových budovách)	2 312	3 117	2 778	*Number of dwellings (new and existing with building modifications in residential and non-residential buildings)*
Předpokládaná hodnota staveb, na něž byla vydaná stavební povolení v mil. Kč	15 868	13 572	14 420	*Estimated value of construction projects for which building permits were granted, (CZK million)*
v tom na stavby:				
budovy	10 807	9 759	8 599	*Buildings*
v tom:				
bytové	2 997	3 156	3 314	*Residential*
nebytové	7 810	6 603	5 285	*Non-residential*
na ochranu životního prostředí	1 605	1 332	1 347	*Environment protection*
ostatní	3 456	2 481	4 474	*Other*
Průměrná hodnota na jedno stavební povolení v tis. Kč	2 124	1 741	1 765	*Average estimated value per building permit, (CZK thousand)*

7-30. Vydaná stavební povolení podle okresů v roce 2004
Building permits granted: by district, 2004

Kraj, okresy *Region, districts*	Vydaná stavební povolení *Building permits granted*					Byty celkem (nové i stávající se stavebními úpravami) *Dwellings, total (new & existing with building modifications)*
	celkem *Total*	v tom na stavby *Constructions*				
		budovy *Buildings*		na ochranu životního prostředí *Environment protection*	ostatní *Other*	
		bytové *Residential*	nebytové *Non-residential*			
Ústecký	**8 170**	**2 838**	**2 257**	**1 101**	**1 974**	**2 778**
Děčín	1 364	499	351	244	270	520
Chomutov	942	299	274	123	246	307
Litoměřice	1 243	383	307	204	349	365
Louny	1 568	424	325	267	552	759
Most	934	416	265	39	214	154
Teplice	1 135	415	399	101	220	512
Ústí nad Labem	984	402	336	123	123	161

7-31. Předpokládaná hodnota staveb podle okresů v roce 2004
Estimated value of constructions: by district, 2004

Kraj, okresy *Region, districts*	Předpokládaná hodnota staveb, na něž byla vydaná stavební povolení (mil. Kč) *Estimated value of construction projects permitted by plannig authorities (CZK million)*					Průměrná hodnota na 1 stavební povolení v tis. Kč *Average estimated value per building permit (CZK thous.)*
	celkem *Total*	v tom na stavby *Constructions*				
		budovy *Buildings*		na ochranu životního prostředí *Environment protection*	ostatní *Other*	
		bytové *Residential*	nebytové *Non-residential*			
Ústecký	**14 420**	**3 314**	**5 285**	**1 347**	**4 474**	**1 765**
Děčín	1 877	577	995	119	186	1 376
Chomutov	2 495	412	1 135	90	858	2 649
Litoměřice	2 513	597	781	227	908	2 022
Louny	1 513	421	716	94	282	965
Most	2 962	478	575	33	1 876	3 171
Teplice	1 030	513	369	50	98	908
Ústí nad Labem	2 030	316	714	734	266	2 063

7-32. Vydaná stavební povolení podle krajů v roce 2004
Building permits granted: by region, 2004

ČR, kraje *CR, regions*	Vydaná stavební povolení *Building permits granted*					Byty celkem (nové i stávající se stavebními úpravami) *Dwellings, total (new & existing with building modifications)*
	celkem *Total*	v tom na stavby *Constructions*				
		budovy *Buildings*		na ochranu životního prostředí *Environment protection*	ostatní *Other*	
		bytové *Residential*	nebytové *Non-residential*			
Česká republika ***Czech Republic***	**153 622**	**51 464**	**29 439**	**36 065**	**36 654**	**63 321**
Hl. m. Praha	13 106	7 993	2 444	1 438	1 231	13 641
Středočeský	27 647	9 470	3 751	7 027	7 399	9 532
Jihočeský	10 739	3 385	2 388	1 855	3 111	3 339
Plzeňský	10 421	2 877	2 307	2 725	2 512	2 907
Karlovarský	4 192	1 211	829	804	1 348	1 338
Ústecký	8 170	2 838	2 257	1 101	1 974	2 778
Liberecký	6 233	1 443	1 034	1 378	2 378	1 667
Královéhradecký	8 540	2 631	1 627	2 383	1 899	2 953
Pardubický	6 419	2 135	1 407	1 724	1 153	2 623
Vysočina	8 196	2 312	1 911	2 056	1 917	2 219
Jihomoravský	20 344	6 054	3 427	6 709	4 154	10 013
Olomoucký	8 488	2 277	1 630	2 635	1 946	4 274
Zlínský	7 021	2 360	1 402	1 480	1 779	2 263
Moravskoslezský	12 789	4 460	2 700	2 664	2 965	3 773
Ostatní[1] *Other*[1]	1 317	18	325	86	888	1

[1] ostatní povolení (územně nečleněné)

[1] *Other permits (not broken down by territory)*

7-33. Předpokládaná hodnota staveb podle krajů v roce 2004
Estimated value of constructions: by region, 2004

ČR, kraje *CR, regions*	Předpokládaná hodnota staveb, na něž byla vydaná stavební povolení (mil. Kč) *Estimated value of construction projects permitted by planning authorities (CZK mil)*					Průměrná hodnota na 1 stavební povolení (tis. Kč) *Average estimated value per building permit (CZK thous.)*
	celkem *Total*	v tom na stavby *Constructions*				
		budovy *Buildings*		na ochranu životního prostředí *Environment protection*	ostatní *Other*	
		bytové *Residential*	nebytové *Non-residential*			
Česká republika ***Czech Republic***	**315 072**	**94 592**	**99 430**	**25 002**	**96 048**	**2 051**
Hl. m. Praha	51 222	19 345	15 298	1 889	14 690	3 908
Středočeský	40 790	19 792	11 563	2 774	6 661	1 475
Jihočeský	14 729	6 141	4 195	1 599	2 794	1 372
Plzeňský	15 788	4 607	6 877	1 492	2 812	1 515
Karlovarský	8 181	2 034	4 035	554	1 558	1 952
Ústecký	14 420	3 314	5 285	1 347	4 474	1 765
Liberecký	7 473	2 800	2 216	671	1 786	1 199
Královéhradecký	13 315	3 952	5 068	881	3 414	1 559
Pardubický	12 387	3 828	5 718	1 290	1 551	1 930
Vysočina	11 725	3 881	5 305	1 059	1 480	1 431
Jihomoravský	28 468	11 549	9 308	3 764	3 847	1 399
Olomoucký	13 124	3 349	4 456	2 926	2 393	1 546
Zlínský	12 562	3 743	5 370	1 564	1 885	1 789
Moravskoslezský	24 115	6 238	9 348	2 155	6 374	1 886
Ostatní[1] *Other*[1]	46 773	19	5 388	1 037	40 329	35 515

[1] ostatní povolení (územně nečleněné)

[1] *Other permits (not broken down by territory)*

7-34. Ceny vybraných druhů nemovitostí
Prices of selected real estate types

	2001	2002	2003	2001 -2003	
Průměrné ceny rodinných domů					*Average prices of family houses*
počet převodů	398	468	474	1 340	*Number of transfers*
odhadní cena (v Kč/m^3)	711	837	830	797	*Estimated price (CZK/m^3)*
kupní cena (v Kč/m^3)	825	977	962	927	*Purchase price (CZK/m^3)*
Průměrné ceny bytů					*Average prices of dwellings*
počet převodů	.	.	.	1 167	*Number of transfers*
odhadní cena (v Kč/m^2)	.	.	.	3 896	*Estimated price (CZK/m^2)*
kupní cena (v Kč/m^2)	3 269	3 101	3 832	3 377	*Purchase price (CZK/m^2)*
Průměrné ceny bytových domů					*Average prices of multi-dwelling buildings*
počet převodů	.	.	.	293	*Number of transfers*
odhadní cena (v Kč/m^3)	.	.	.	794	*Estimated price (CZK/m^3)*
kupní cena (v Kč/m^3)	708	695	798	729	*Purchase price (CZK/m^3)*
Průměrné ceny garáží					*Average prices of garages*
počet převodů	.	.	.	1 101	*Number of transfers*
odhadní cena (v Kč/m^3)	.	.	.	1 040	*Estimated price (CZK/m^3)*
kupní cena (v Kč/m^3)	1 020	969	1 238	1 066	*Purchase price (CZK/m^3)*

7-35. Ceny vybraných druhů nemovitostí v letech 2001 až 2003 podle velikostních skupin obcí
Prices of selected real estate types: by size group of municipalities, 2001 to 2003

	Velikostní skupiny obcí podle počtu obyvatel *Size groups of municipalities by population*				
	do 1 999 *under 2 000*	2 000 - 9 999	10 000 - 49 999	50 000 a více *or more*	
Průměrné ceny rodinných domů					*Average prices of family houses*
počet převodů	718	279	230	113	*Number of transfers*
kupní cena (v Kč/m^3)	782	829	1 189	1 556	*Purchase price (CZK/m^3)*
Průměrné ceny bytů					*Average prices of dwellings*
počet převodů	24	64	226	853	*Number of transfers*
kupní cena (v Kč/m^2)	2 899	3 816	2 887	3 487	*Purchase price (CZK/m^3)*
Průměrné ceny bytových domů					*Average prices of multi-dwelling buildings*
počet převodů	23	29	148	93	*Number of transfers*
kupní cena (v Kč/m^3)	368	596	918	560	*Purchase price (CZK/m^3)*
Průměrné ceny garáží					*Average prices of garages*
počet převodů	138	189	358	416	*Number of transfers*
kupní cena (v Kč/m^3)	804	837	1 103	1 224	*Purchase price (CZK/m^3)*

7-36. Ceny vybraných druhů nemovitostí v letech 2001 až 2003 podle krajů
Prices of selected real estate types: by region, 2001 to 2003

ČR, kraje *CR, regions*	Průměrné ceny *Average prices*							
	rodinných domů *Family houses*		bytů *Dwellings*		bytových domů *Multi-dwellings buildings*		garáží *Garages*	
	počet převodů *Number of Transfers*	kupní cena v Kč/m^3 *Purchase price CZK/m^3*	počet převodů *Number of Transfers*	kupní cena v Kč/m^2 *Purchase price CZK/m^2*	počet převodů *Number of Transfers*	kupní cena v Kč/m^3 *Purchase price CZK/m^3*	počet převodů *Number of Transfers*	kupní cena v Kč/m^3 *Purchase price CZK/m^3*
Česká republika ***Czech Republic***	**32 412**	**1 126**	**20 589**	**8 499**	**2 902**	**1 046**	**16 440**	**1 289**
Hl. m. Praha	317	4 466	2 269	24 009	221	1 876	277	2 516
Středočeský	5 907	1 431	2 293	8 196	331	1 364	1 894	1 418
Jihočeský	3 078	1 107	2 747	5 363	256	909	1 587	1 380
Plzeňský	2 061	968	828	6 453	101	608	944	1 266
Karlovarský	820	1 103	1 604	5 154	444	1 067	993	950
Ústecký	1 340	927	1 167	3 377	293	729	1 101	1 066
Liberecký	882	1 040	306	5 486	69	704	546	1 205
Královéhradecký	2 495	1 006	1 092	8 483	244	828	1 103	1 168
Pardubický	1 786	904	1 318	6 263	50	732	1 026	1 230
Vysočina	2 270	898	1 150	6 580	58	756	993	1 231
Jihomoravský	4 954	1 133	2 162	8 477	248	1 368	1 909	1 592
Olomoucký	1 945	815	595	6 171	156	909	899	1 190
Zlínský	2 278	1 037	1 948	7 704	49	1 305	957	1 470
Moravskoslezský	2 279	1 067	1 110	5 095	382	814	2 211	1 070

7-37. Hlavní ukazatele výzkumu a vývoje podle krajů
Main research and development indicators: by region

ČR, kraje *CR, regions*	Výdaje na VaV (mil. Kč) *R&D expenditure (CZK mil.)*				Zaměstnanci VaV k 31. 12. (fyzické osoby) *R&D employees - headcount, 31 Dec*			
	2001	2002	2003	2004	2001	2002	2003	2004
Česká republika ***Czech Republic***	**28 337**	**29 552**	**32 247**	**35 083**	**51 939**	**53 695**	**55 699**	**60 148**
Hl. m. Praha	10 120	10 190	11 854	13 300	21 122	21 567	22 313	24 158
Středočeský	7 216	7 614	6 960	7 238	4 159	4 738	5 256	5 250
Jihočeský	807	848	1 027	1 146	1 859	1 920	2 068	2 161
Plzeňský	652	829	712	836	1 838	2 152	1 733	1 944
Karlovarský	68	77	92	96	232	183	293	268
Ústecký	500	458	605	510	1 018	916	800	1 046
Liberecký	728	766	817	868	1 464	1 542	1 554	1 656
Královéhradecký	685	662	784	1 177	1 547	1 658	1 826	2 113
Pardubický	993	1 018	1 264	1 364	2 031	2 159	2 138	2 310
Vysočina	319	424	428	529	546	752	685	789
Jihomoravský	3 061	3 144	3 473	3 964	9 128	9 114	9 517	10 227
Olomoucký	742	877	909	1 054	1 868	1 998	2 206	2 501
Zlínský	685	1 236	905	787	1 440	1 651	1 644	1 895
Moravskoslezský	1 761	1 410	2 416	2 212	3 687	3 345	3 667	3 831

7-38. Informační a komunikační technologie v domácnostech podle krajů*)
Information and communication technologies in households: by region *)

v procentech[1)] *Per cent* [1)]

ČR, kraje CR, regions	Domácnosti vybavené *Households equipped with*									
	pevnou telefonní linkou *Fixed telephone line*		kabelovou televizí *Cable TV*		osobním počítačem *Personal computer*		připojením k internetu *Internet access*		vysokorychlostním připojením k internetu *Broadband internet access*	
	2003	2004	2003	2004	2003	2004	2003	2004	2003	2004
Česká republika ***Czech Republic***	**62,9**	**61,9**	**.**	**22,2**	**23,8**	**29,5**	**14,8**	**19,4**	**1,5**	**4,5**
Hl. m. Praha	88,0	85,7	.	22,1	37,5	41,5	29,3	34,7	3,9	12,5
Středočeský	72,7	68,4	.	25,0	23,8	28,8	15,5	22,3	.	3,7
Jihočeský	63,9	62,3	.	17,3	19,0	31,5	11,8	18,6	.	.
Plzeňský	65,7	67,4	.	24,2	22,7	28,2	11,6	16,0	.	.
Karlovarský	60,7	56,1	.	35,4	21,9	27,4	15,9	17,1	.	.
Ústecký	45,2	49,6	.	30,7	17,3	22,1	9,6	15,4	.	.
Liberecký	60,1	57,5	.	16,8	24,0	26,8	13,1	17,0	.	.
Královéhradecký	61,0	61,7	.	11,0	20,2	30,6	13,8	21,9	.	7,4
Pardubický	59,8	58,8	.	18,3	25,4	27,5	15,6	14,1	.	.
Vysočina	58,9	62,3	.	16,8	27,8	30,6	15,6	16,7	.	.
Jihomoravský	66,7	64,9	.	28,7	29,8	33,3	18,6	18,7	3,9	4,8
Olomoucký	52,3	48,8	.	15,0	14,5	18,2	8,9	12,8	.	4,8
Zlínský	66,1	64,9	.	26,7	23,5	27,2	14,8	13,7	.	.
Moravskoslezský	53,3	45,9	.	18,6	22,8	27,8	12,3	16,0	.	4,2

*) období šetření: 4. čtvrtletí sledovaného roku
1) podíl na celkovém počtu domácností v daném kraji

*) *Survey period: 4th quarter of given year*
1) *Share in total households of given region*

7-39. Přístup jednotlivců k informačním a komunikačním technologiím podle krajů*)

Access of individuals to information and communication technologies: by region *)

v procentech[1)] *Per cent* [1)]

ČR, kraje CR, regions	Jednotlivci mající k dispozici pro soukromé účely *Individuals having for private use*							
	mobilní telefon *Mobile phone*		přenosný počítač *Portable computer*		osobní počítač doma *PC at home*		internet doma *Internet at home*	
	2003	2004	2003	2004	2003	2004	2003	2004
Česká republika ***Czech Republic***	**66,0**	**73,8**	**2,4**	**3,1**	**32,6**	**35,9**	**20,8**	**23,8**
Hl. m. Praha	76,4	81,0	5,3	7,7	44,7	47,7	34,7	40,0
Středočeský	67,8	73,9	3,4	4,7	35,9	34,3	24,0	27,8
Jihočeský	68,8	77,5	.	.	25,7	41,1	15,1	25,3
Plzeňský	64,6	78,2	.	2,2	30,2	34,0	15,7	20,1
Karlovarský	76,8	77,2	.	.	28,2	33,4	22,5	20,6
Ústecký	70,8	77,1	1,8	2,1	23,0	25,1	12,6	17,8
Liberecký	62,7	65,3	.	.	32,4	32,1	16,9	21,0
Královéhradecký	59,3	68,4	.	.	26,8	37,3	18,2	26,8
Pardubický	60,5	74,0	.	2,5	33,1	33,9	21,5	18,6
Vysočina	70,8	75,8	.	2,4	36,6	38,0	20,6	21,2
Jihomoravský	63,0	73,4	4,3	3,5	37,7	40,7	23,8	23,0
Olomoucký	60,3	66,8	.	2,8	21,1	22,7	13,9	16,3
Zlínský	61,7	68,2	.	.	31,0	34,5	19,5	16,9
Moravskoslezský	60,1	70,9	.	.	32,8	35,1	17,8	20,9

*) období šetření: 4. čtvrtletí sledovaného roku
1) podíl na celkovém počtu jednotlivců v daném kraji

*) *Survey period: 4th quarter of given year*
1) *Share in all individuals of given region*

7-40. Použití osobního počítače jednotlivci podle krajů*)

Use of personal computers by individuals: by region *)

v procentech[1)] *Per cent* [1)]

ČR, kraje *CR, regions*	Uživatelé osobního počítače *PC users*		Uživatelé osobního počítače, kteří používali PC pravidelně (alespoň jednou týdně) *PC users who used PC regularly (at least once a week)*	
	2003	2004	2003	2004
Česká republika ***Czech Republic***	**37,6**	**42,0**	**.**	**35,8**
Hl. m. Praha	53,4	54,6	.	50,9
Středočeský	37,6	42,6	.	36,9
Jihočeský	30,8	43,8	.	37,7
Plzeňský	32,6	41,5	.	36,8
Karlovarský	39,3	39,8	.	30,5
Ústecký	30,1	40,6	.	33,4
Liberecký	38,9	36,6	.	30,7
Královéhradecký	35,5	44,4	.	39,9
Pardubický	36,3	37,1	.	31,2
Vysočina	35,7	37,6	.	32,7
Jihomoravský	40,3	43,6	.	35,9
Olomoucký	39,9	31,6	.	25,3
Zlínský	36,6	38,8	.	33,3
Moravskoslezský	36,6	39,8	.	31,6

*) období šetření: 4. čtvrtletí sledovaného roku
1) podíl na celkovém počtu jednotlivců v daném kraji

*) *Survey period: 4th quarter of given year*
1) *Share in all individuals of given region*

7-41. Použití Internetu jednotlivci podle krajů*)

Use of the Internet by individuals: by region *)

v procentech[1)] *Per cent* [1)]

ČR, kraje *CR, regions*	Uživatelé internetu Internet users		Uživatelé internetu, kteří používali internet pravidelně (alespoň jednou týdně) *Users who used the Internet regularly (at least once a week)*		Jednotlivci, kteří použili internet k nákupu v posledních 12 měsících *Individuals who used the Internet for purchasing in last 12 months*	
	2003	2004	2003	2004	2003	2004
Česká republika ***Czech Republic***	**28,0**	**31,6**	**.**	**24,5**	**3,4**	**5,2**
Hl. m. Praha	46,9	48,7	.	42,8	5,8	10,3
Středočeský	27,6	34,4	.	29,6	5,8	4,5
Jihočeský	19,4	30,7	.	24,2	2,0	4,8
Plzeňský	20,3	30,7	.	25,9	.	4,1
Karlovarský	29,5	27,2	.	16,8	.	5,7
Ústecký	21,5	29,1	.	21,8	1,5	3,2
Liberecký	23,4	23,3	.	18,5	4,9	7,1
Královéhradecký	26,4	30,3	.	25,0	3,3	6,1
Pardubický	26,4	27,0	.	21,4	2,4	3,5
Vysočina	25,0	27,1	.	19,9	4,0	5,1
Jihomoravský	30,7	31,5	.	22,6	3,8	4,8
Olomoucký	23,1	23,2	.	15,9	3,2	4,0
Zlínský	25,8	26,0	.	18,3	2,2	3,2
Moravskoslezský	26,9	29,7	.	19,6	2,2	4,8

*) období šetření: 4. čtvrtletí daného roku

1) podíl na celkovém počtu jednotlivců v daném kraji

*) *Survey period: 4th quarter of given year*

1) *Share in all individuals of given region*

7-42. Místo použití osobního počítače jednotlivci podle krajů v roce 2004*)

Use of personal computers by individuals: by place of use, region, 2004 *)

v procentech[1)] *Per cent* [1)]

ČR, kraje *CR, regions*	Místo použití osobního počítače *Place of PC use*				
	doma *At home*	v práci *At work*	ve škole, v místě vzdělávání *At school, place of education*	u přátel, známých, sousedů *At another person's home*	jinde *Elsewhere*
Česká republika ***Czech Republic***	**70,7**	**49,2**	**22,4**	**10,7**	**5,9**
Hl. m. Praha	75,5	61,0	18,1	13,3	7,6
Středočeský	72,4	52,4	19,9	15,2	7,8
Jihočeský	73,8	45,7	24,9	10,8	6,6
Plzeňský	65,1	54,5	21,7	7,6	4,5
Karlovarský	73,2	44,1	21,9	15,7	7,7
Ústecký	59,1	48,2	23,3	9,5	5,9
Liberecký	68,9	43,0	19,3	10,1	2,7
Královéhradecký	67,6	44,4	21,9	11,3	4,9
Pardubický	71,2	47,5	24,0	13,5	1,1
Vysočina	72,3	48,1	22,9	10,3	5,9
Jihomoravský	73,5	43,6	24,4	6,1	4,5
Olomoucký	64,0	49,2	28,3	13,3	5,3
Zlínský	69,5	50,2	26,8	3,2	3,2
Moravskoslezský	72,3	42,0	22,8	10,0	8,1

*) období šetření: 4. čtvrtletí 2004

1) podíl na celkovém počtu uživatelů osobního počítače v daném kraji

*) *Survey period: 4th quarter of 2004*

1) *Share in all PC users of given region*

7-43. Místo použití internetu jednotlivci podle krajů v roce 2004*)

*Use of the Internet by individuals: by place of use, region, 2004 *)*

v procentech 1) *Per cent 1)*

ČR, kraje *CR, regions*	Místo použití Internetu *Place of the internet use*				
	doma *At home*	v práci *At work*	ve škole, v místě vzdělávání *At school, place of education*	u přátel, známých, sousedů *At another person's home*	jinde *Elsewhere*
Česká republika *Czech Republic*	**63,0**	**45,1**	**24,2**	**13,8**	**8,9**
Hl. m. Praha	72,5	55,1	18,5	17,7	7,7
Středočeský	68,7	48,7	19,5	18,7	9,9
Jihočeský	60,2	43,1	28,6	11,9	7,1
Plzeňský	49,6	53,0	22,8	7,2	11,0
Karlovarský	67,6	35,5	21,5	17,6	12,4
Ústecký	55,4	49,9	29,4	12,3	11,2
Liberecký	69,6	34,2	23,3	10,3	4,8
Královéhradecký	72,3	42,7	20,5	9,1	3,9
Pardubický	55,2	47,0	31,4	13,3	2,5
Vysočina	55,8	44,8	25,2	14,9	11,8
Jihomoravský	59,2	37,7	30,2	12,3	11,8
Olomoucký	60,4	39,3	29,5	15,1	7,4
Zlínský	55,0	44,0	28,2	8,9	8,1
Moravskoslezský	60,5	35,1	23,1	12,4	10,5

*) období šetření: 4. čtvrtletí 2004

1) podíl z celkového počtu uživatelů internetu v daném kraji

*) *Survey period: 4th quarter of 2004*

1) *Share in all internet users of given region*

7-44. Veřejně přístupná místa na internet v knihovnách podle krajů

Publicly accessible Internet in libraries: by region

Pramen: Národní informační a poradenské středisko pro kulturu

Source: National Information and Advisory Centre for Culture

ČR, kraje *CR, regions*	2000	2001	2002	2003	2004
Česká republika *Czech Republic*	**1 111**	**2 146**	**3 081**	**3 798**	**4 544**
Hl. m. Praha	38	64	115	144	183
Středočeský	126	210	295	341	412
Jihočeský	124	214	284	316	419
Plzeňský	61	139	186	200	246
Karlovarský	26	64	109	137	169
Ústecký	76	117	178	224	276
Liberecký	39	86	109	245	173
Královéhradecký	78	158	230	280	341
Pardubický	63	118	143	201	252
Vysočina	83	150	219	282	311
Jihomoravský	97	328	457	497	593
Olomoucký	109	167	250	290	361
Zlínský	84	149	230	279	324
Moravskoslezský	107	182	276	362	484

8. CESTOVNÍ RUCH, DOPRAVA

CESTOVNÍ RUCH

Data v tabulkách **8-**1. až **8-**11. jsou získána z pravidelného statistického zjišťování.

Hromadná ubytovací zařízení jsou zařízení, která pravidelně (nebo nepravidelně) poskytují přechodné ubytování hostům. Za hromadné ubytovací zařízení je považováno zařízení s minimálně pěti pokoji nebo deseti lůžky. Mezi hromadná ubytovací zařízení patří hotely, pensiony, turistické ubytovny, chatové osady, kempy a ostatní ubytovací zařízení. Od roku 2002 nejsou šetřena individuální ubytovací zařízení (ubytování v soukromí).

Hotel je ubytovací zařízení s nejméně 10 pokoji pro hosty s různým rozsahem požadovaných služeb (podle třídy). **Pension** je ubytovací zařízení s nejméně 5 pokoji pro hosty, s omezenějším rozsahem a nižší úrovní společenských a doplňkových služeb, avšak s ubytovacími službami srovnatelnými s odpovídající třídou hotelu. **Kemp** je ubytovací zařízení pro přechodné ubytování ve vlastním zařízení hostů (stan, obytný přívěs apod.), případně i v ubytovacích objektech provozovatele (chaty, sruby, bungalovy apod.). **Chatová osada** je ubytovací zařízení pro přechodné ubytování hostů výhradně v ubytovacích objektech provozovatele (chaty, sruby, bungalovy). **Ostatní** jsou např. léčebné lázně, rekreační zařízení podniků, školící střediska a jiná ubytovací zařízení, která vyčleňují lůžkovou kapacitu pro cestovní ruch (např. domovy mládeže, vysokoškolské koleje, podnikové ubytovny apod.).

Lůžka v ubytovacích zařízeních udávají počet stálých lůžek, která slouží pro noční odpočinek hostů (bez lůžek příležitostných). **Kategorie** určuje druh ubytovacího zařízení. Místa udávají počet míst na volné ploše. Jejich počet se rovná počtu stanovišť pro umístění stanů, obytných přívěsů a karavanů. Host v ubytovacím zařízení je každá osoba včetně dětí (kromě personálu a majitelů ubytovacího zařízení), která použila služeb ubytovacího zařízení k přechodnému ubytování. Host může použít služeb ubytovacího zařízení z důvodu dovolené, zájezdu, služební cesty, školení, kursu, kongresu, symposia, lázeňského léčebného pobytu, pobytu dětí ve škole v přírodě nebo na letních a zimních táborech. Mezi hosty se nezapočítávají osoby (občané ČR i cizinci), které používají služeb ubytovacího zařízení pro přechodné ubytování za účelem zaměstnání. Doba pro přechodné ubytování, kdy lze hosta považovat za účastníka cestovního ruchu, nesmí být delší než 1 rok. Zahraniční hosté jsou zahraniční návštěvníci, kteří strávili alespoň jednu noc v ubytovacích zařízeních sloužících cestovnímu ruchu. Průměrná doba pobytu je o jednotku vyšší než průměrný počet přenocování. Čisté využití lůžek udává čistou obsazenost stálých lůžek, která byla hostům skutečně k dispozici. Výpočet vychází z průměrného počtu lůžek k dispozici a počtu provozních dnů ubytovacího zařízení. Využití pokojů udává čistou obsazenost pokojů. Výpočet vychází z počtu realizovaných pokojodnů (tj. celkového počtu dnů, kdy byl pokoj obsazen alespoň jedním hostem) a z celkového množství pokojodnů.

Údaje o počtu a kapacitě ubytovacích zařízení v letech 2002 až 2004 byly revidovány na základě zkvalitnění Registru ubytovacích zařízení (údaje došetřeny přímo v jednotlivých zařízeních). Také data o návštěvnosti v hromadných ubytovacích zařízeních v roce 2002 byla revidována.

Pro atraktivnější prezentaci České republiky především v zahraničí bylo v letech 1998 až 1999 vymezeno 15 **turistických regionů**, v každém z nich určitý druh cestovního ruchu. Pro potřeby domácího cestovního ruchu byly tyto regiony dále rozděleny do 43 **turistických oblastí**. Údaje o kapacitách hromadných ubytovacích zařízení v jednotlivých turistických oblastech jsou uvedeny v tab. **8**-5. a **8**-6.

Zdrojem dat tabulek **8**-12. a **8**-13. o delších a kratších tuzemských cestách je **výběrové šetření cestovního ruchu** (VŠCR), probíhající na území ČR s měsíční periodicitou. Jedná se o dvoustupňový náhodný výběr, kdy jednotkou výběru prvého stupně je sčítací obvod a na druhém stupni se provádí prostý náhodný výběr bytů ve sčítacích obvodech. Údaje se zjišťují u jednoho vybraného člena domácnosti staršího 15-ti let, který obvykle bydlí v šetřeném bytě a je dotazován na cesty, jenž uskutečnil ve sledovaném měsíci za účelem trávení volného času a rekreace a mimo své obvyklé prostředí (trvalé a přechodné bydliště, pracoviště, škola apod.). Takto zjištěné údaje jsou pomocí koeficientů přepočteny na celou populaci starší 15 let.

Delší cestou se rozumí cesta za účelem trávení volného času a rekreace, při které osoba alespoň 4x za sebou přenocovala mimo své obvyklé prostředí.

Kratší cestou se rozumí cesta za účelem trávení volného času a rekreace, při které osoba alespoň 1x a nejvíce 3x nepřetržitě přenocovala mimo své obvyklé prostředí (včetně víkendových pobytů).

Přenocováním se rozumí nocleh v hromadném ubytovacím zařízení nebo v placeném resp. neplaceném ubytování v soukromí, tj. i ve vlastní chatě či chalupě, u příbuzných či známých nebo v přírodě. Započítává se i noc strávená v dopravních prostředcích (ve vlaku, v autobuse) při jízdě tam a zpět, při okružním cestování v dopravních prostředcích i cesta z místa na místo.

Výdaje na delší a kratší cesty zahrnují:

- výdaje na zájezd
- výdaje za ubytování mimo zájezd (včetně stravování zahrnutého v ceně ubytování)
- výdaje za stravování mimo zájezd
- výdaje za dopravu mimo zájezd
- nákupy zboží v obchodě
- ostatní výdaje

Celkové výdaje nezahrnují nákupy za obchodním účelem, kapitálové investice, hotovost předanou příbuzným po dobu cesty, která není platbou za turistické zboží a služby, dary pro instituce apod.

Data o železničních a silničních přechodech poskytla Policie České republiky, Ředitelství služby cizinecké a pohraniční policie. Pro název hraničního přechodu byly využity názvy hraničních přechodů z podkladů Ministerstva vnitra ČR. Další ukazatele jsou členěny z hlediska překročení státní hranice směrem do ČR (vjezd) a překročení státní hranice směrem z ČR (výjezd). **Počet osob překračujících státní hranici** je zjišťován kvalifikovaným odhadem na hraničních přechodech. Přesný počet osob je uváděn za zahraniční účastníky ze států s vízovou povinností.

DOPRAVA

Údaje z dopravy byly získány z externích zdrojů – Ministerstva dopravy a spojů (délka železniční sítě), Ředitelství silnic a dálnic ČR (délka silniční sítě), Policejního prezidia MV ČR (údaje o počtu motorových vozidel).

Provozní délka **železničních tratí** je délka průběžných kolejí. Nezapočítávají se do ní ostatní dopravní a manipulační koleje. V rámci sítě **silnic** jsou uvedeny souhrnné délky silnic I., II. a III. třídy vč. úseků ve městech a obcích zařazených do silniční sítě. **Počty vozidel** jsou převzaty z policejní statistiky. Evidována jsou motorová vozidla, která k 31. 12. měla přidělenu státní poznávací značku.

8. TOURISM, TRANSPORT

TOURISM

*The data listed in Tables **8-**1. to **8-**11. have been obtained from regular statistical surveys.*

***Collective accommodation establishments** refer to establishments that provide temporary accommodation to tourists on a regular or irregular basis. A collective accommodation establishment is an establishment with at least five rooms or ten beds. The collective accommodation establishments include hotels, boarding houses, holiday dwellings, campsites, tourist lodging houses and other establishments. Individual accommodation establishments (accommodation in private) have not been measured since 2002.*

***Hotel** is an accommodation establishment with a minimum of 10 rooms for guests and varied range of rendered services, depending on its class (number of stars). **Boarding house** is an accommodation establishment with a minimum of 5 rooms for guests, providing a rather limited range and lower level of social and supplementary services than a hotel, but whose accommodation services are comparable to those available at a hotel of corresponding category. **Campsite** is an accommodation establishment for temporary stays of guests in their own equipment (tent, caravan, etc.), or possibly in the facilities of operator (cottages, cabins, bungalows, etc.). **Holiday dwellings** are establishments for temporary stays of guests solely in the operator's facilities (cottages, log cabins, bungalows). **Other** includes, e.g. recreational facilities of companies, spas, training centres, and other accommodation establishments allocating some bed capacity for tourism (such as young people's homes, halls of residence, lodging houses managed by companies, etc*

***Beds** in accommodation establishments are all permanent beds used for the overnight rest of guests (they exclude extra beds). **Category** indicates the type of accommodation establishment. **Open-air places** refer to places in the open air of campsites – they correspond to the number of places for tents, caravans and campers. **Guests** in an accommodation establishment are persons (including children and excluding owners and operating personnel of the accommodation establishment) who use services of the accommodation establishment for their temporary stay. The guest may use services of the accommodation establishment for the purpose of holiday, tour, business trip, training, course, congress, symposium, curative stay at health resorts, multi-week educational stay of young school children out in the country or stay of children at summer and winter holiday camps. Persons (Czech nationals and foreigners) who use accommodation establishment for temporary stay for the purpose of employment are not included. The length of temporary stay shall not exceed 1 year for the guest to be taken as a tourist. **Foreign guests** are foreign visitors who spent at lest one night in tourist accommodation establishments. The **average length of stay** is by one unit higher than the average number of overnight stays. The net use of bed places gives the net occupancy rate for permanent beds that were really available to guests. The calculation is based on the average number of available beds and the number of days on which the accommodation establishment was run. The use of rooms gives the net occupancy rate for rooms. The calculation is based on the number of implemented room-days (i.e. the total number of days on which the rooms were occupied by at least one guest) and the total number of room-days.*

Data on accommodation establishments and their capacity in the years 2002 – 2004 were revised based on quality improvement of the Register of Accommodation Establishments (data additionally surveyed directly in individual establishments). Data on visits in collective accommodation establishments in 2002 were revised, too.

*In order to present the Czech Republic in a more attractive way especially abroad, 15 **tourism regions** were defined in 1998 – 1999 with a specific kind of tourism within each of them. For the needs of domestic tourism, these tourism regions were further broken down to 43 **tourism districts**. Data on capacity of collective accommodation establishments in individual tourism districts are provided in Tables 8-5 and 8-6.*

The data presented in Tables 8-12. and 8-13. on short and long trips are derived from a sample survey on tourism run in the Czech Republic every month. The survey is based on a two-stage random sample where census districts are units for the first stage while simple random sampling of dwellings in the census districts is carried out in the second stage. The data are measured on one selected member of household who is over 15 and usually lives in the dwelling under survey. He/she is asked about trips he/she made in the reference month for the purpose of spending leisure and recreation, outside his/her usual environment (permanent or temporary residence, workplace, school, etc.). The data ascertained in this manner are then grossed up to 15+ population, using coefficients.

*A **long trip** is a trip taken for the purpose of spending leisure and for recreation in which the person stayed over night at least four times in succession outside his/her usual environment.*

*A **short trip** is a trip taken for the purpose of spending leisure and for recreation in which the person stayed over night at least once but not more than three times in succession outside his/her usual environment (weekend stays included).*

*The **overnight stay** refers to accommodation for the night at a collective accommodation establishment or accommodation for the night in private, whether paid or not, i.e. in own weekend house, with relatives or friends or in the open air. Included are also nights spent on means of transport (train or bus) to and from the destination of trip, on means of transport on round trips, and during trips from one place to another.*

***Expenditures** on short and long trips include:*

- *expenditures on the trip*
- *expenditures on accommodation outside the trip proper (incl. meals included in the price of accommodation)*
- *expenditures on meals outside the trip proper*
- *expenditures on transport outside the trip proper*
- *purchases for goods in shops*
- *other expenditures*

The total expenditures exclude purchases of merchandise, capital goods, cash handed over to relatives during the trip (which is not payment for tourist goods and services), presents for institutions, etc.

*The **data on railway and road border crossings** were provided by the Police of the CR and the Directorate of Alien and Border Police. The names of the **border crossing** correspond to the names used by the Ministry of the Interior of the CR. The other indicators are broken down by direction in which the state border is crossed: to the CR (arrivals) and out of the CR (departures). The **number of persons crossing the state border** is obtained by expert guesses made at the border crossings. The number of foreigners from countries with visa duty is accurate.*

TRANSPORT

The data on transport were obtained from external sources – from the Ministry of Transport and Telecommunications (the length of railway network), Road and Motorway Directorate of the CR (length of road network) and the Police Headquarters, Ministry of the Interior of the CR (the number of motor vehicles).

*The length of operated **railway lines** is the length of continuous rail tracks. It does not include other transport and handling tracks. **The road network** includes overall lengths of roads classified to classes I, II, III and IV (including their sections in cities, towns and villages, which are incorporated into the network). The **numbers of vehicles** are taken over from police statistics. Registered only are motor vehicles with registration plates assigned as at 31 December.*

8-1. Hromadná ubytovací zařízení cestovního ruchu
Collective tourist accommodation establishments

	2002	2003	2004	
Ubytovací zařízení celkem[1)]	429	424	402	*Accommodation establishments, total [1)]*
Pokoje[1)]	8 059	7 857	7 564	*Rooms [1)]*
Lůžka[1)]	21 239	20 643	20 036	*Beds [1)]*
Průměrná cena za ubytování (Kč)	298	290	293	*Average price of accommodation (CZK)*
Pracovníci v ubytovacích zařízeních[1)]	2 880	2 822	2 787	*Workers in accommodation establishments [1)]*
Hosté	326 905	385 204	355 225	*Guests*
z toho cizinci	123 223	158 028	148 441	*Foreigners*
Přenocování	1 207 512	1 408 274	1 282 531	*Overnight stays*
z toho cizinci	509 996	623 574	534 299	*Foreigners*
Průměrný počet přenocování	3,7	3,7	3,6	*Average number of overnight stays*
z toho cizinci	4,1	4,0	3,6	*Foreigners*
Průměrná doba pobytu ve dnech	4,7	4,7	4,6	*Average time of stay, days*
z toho cizinci	5,1	5,0	4,6	*Foreigners*
Čisté využití lůžek [2)] (%)	25,4	23,8	21,3	*Net use of beds [2)] (%)*
Využití pokojů[2)] (%)	31,3	29,6	26,5	*Use of rooms [2)] (%)*

[1)] v roce 2002 stav k 31. 7., v letech 2003-2004 stav k 31. 12.
[2)] u hotelů a pensionů

[1)] In 2002:as at 31 July, in 2003-2004: as at 31 December
[2)] For hotels and boarding houses

8-2. Kapacity hromadných ubytovacích zařízení cestovního ruchu podle kategorie ubytovacího zařízení k 31. 12. 2004
Capacity of collective tourist accommodation establishments: by category of establishments, 31 December 2004

	Počet ubytovacích zařízení *Establish-ments, total*	Pokoje *Rooms*	Lůžka *Beds*	Průměrná cena za ubytování (Kč) *Average price of accommodation (CZK)*	Pracovníci v ubytovacích zařízeních *Workers in accommodation establishments*	
Hromadná ubytovací zařízení celkem	**402**	**7 564**	**20 036**	**293**	**2 787**	***Collective accommodation establishments, total***
Hotely a podobná ubytovací zařízení celkem	240	4 306	10 027	373	1 654	*Hotels and similar accommodation establishments, total*
v tom:						
hotely *****	-	-	-	-	-	*Hotels ******
hotely ****	10	302	605	815	216	*Hotels ******
ostatní hotely a penziony	230	4 004	9 422	354	1 438	*boarding houses*
Ostatní hromadná ubytovací zařízení celkem	162	3 258	10 009	175	1 133	*Other collective accommodation establishments, total*
v tom:						
kempy	31	574	2 110	96	145	*Tourist campsites*
chatové osady a turistické ubytovny	51	874	3 039	133	167	*Holiday dwellings and hostels for tourists*
ostatní hromadná zařízení jinde nespecifikovaná	80	1 810	4 860	233	821	*Other collective accommodation establishments n.e.s.*

8-3. Hosté v hromadných ubytovacích zařízeních cestovního ruchu podle kategorie ubytovacího zařízení v roce 2004

Guests in collective tourist accommodation establishments: by category of establishment, 2004

	Hosté *Guests*		Přenocování *Overnight stays*		
	celkem *Total*	z toho cizinci *incl.: Foreigners*	celkem *Total*	z toho cizinci *incl.: Foreigners*	
Hromadná ubytovací zařízení celkem	**355 225**	**148 441**	**1 282 531**	**534 299**	***Collective accommodation establishments, total***
Hotely a podobná ubytovací zařízení celkem	244 734	117 963	604 092	319 553	*Hotels and similar accommodation establishments, total*
v tom:					
hotely *****	20 232	14 293	40 794	32 477	*Hotels *****
ostatní hotely a penziony	224 502	103 670	563 298	287 076	*Other hotels and boarding houses*
Ostatní hromadná ubytovací zařízení celkem	110 491	30 478	678 439	214 746	*Other collective accommodation establishments, total*
v tom:					
kempy	36 474	13 137	113 629	43 600	*Tourist campsites*
chatové osady a turistické ubytovny	23 832	3 575	90 487	10 881	*Holiday dwellings and hostels for tourists*
ostatní hromadná zařízení jinde nespecifikovaná	50 185	13 766	474 323	160 265	*Other collective accommodation establishments n.e.s.*

dokončení *End of table*

	Průměrný počet přenocování *Average number of overnight stays*		Průměrná doba pobytu (dny) *Average time of stay (days)*		
	celkem *Total*	z toho cizinci *incl.: Foreigners*	celkem *Total*	z toho cizinci *incl.: Foreigners*	
Hromadná ubytovací zařízení celkem	**3,6**	**3,6**	**4,6**	**4,6**	***Collective accommodation establishments, total***
Hotely a podobná ubytovací zařízení celkem	2,5	2,7	3,5	3,7	*Hotels and similar accommodation establishments, total*
v tom:					
hotely *****	2,0	2,3	3,0	3,3	*Hotels *****
ostatní hotely a penziony	2,5	2,8	3,5	3,8	*Other hotels and boarding houses*
Ostatní hromadná ubytovací zařízení celkem	6,1	7,0	7,1	8,0	*Other collective accommodation establishments, total*
v tom:					
kempy	3,1	3,3	4,1	4,3	*Tourist campsites*
chatové osady a turistické ubytovny	3,8	3,0	4,8	4,0	*Holiday dwellings and hostels for tourists*
ostatní hromadná zařízení jinde nespecifikovaná	9,5	11,6	10,5	12,6	*Other collective accommodation establishments n.e.s.*

8-4. Hosté v hromadných ubytovacích zařízeních cestovního ruchu podle zemí v roce 2004
Guests in collective tourist accommodation establishments: by country, 2004

Země	Hosté *Guests*	%	Přenocování *Overnight stays*	Průměrný počet přenocování *Average number of overnight stays*	Průměrná doba pobytu (dny) *Average length of stay (days)*	*Country*
Celkem	**355 225**	**100,0**	**1 282 531**	**3,6**	**4,6**	***Total***
v tom:						
Česká republika	206 784	58,2	748 232	3,6	4,6	*Czech Republic*
Cizinci	148 441	41,8	534 299	3,6	4,6	*Foreigners*
z toho:						
Belgie	1 959	0,6	4 494	2,3	3,3	*Belgium*
Bulharsko	370	0,1	817	2,2	3,2	*Bulgaria*
Dánsko	6 641	1,9	10 364	2,5	3,5	*Denmark*
Finsko	740	0,2	3 318	4,5	5,5	*Finland*
Francie	1 881	0,5	3 965	2,1	3,1	*France*
Itálie	2 282	0,6	4 642	2,0	3,0	*Italy*
Maďarsko	707	0,2	1 346	1,9	2,9	*Hungary*
Německo	84 607	23,8	311 321	3,7	4,7	*Germany*
Nizozemsko	10 171	2,9	30 079	3,0	4,0	*Netherlands*
Norsko	867	0,2	1 704	2,0	3,0	*Norway*
Polsko	3 199	0,9	6 584	2,1	3,1	*Poland*
Rakousko	3 428	1,0	7 254	2,1	3,1	*Austria*
Rumunsko	372	0,1	1 396	3,8	4,8	*Romania*
Rusko	2 301	0,6	18 229	7,9	8,9	*Russia*
Řecko	101	0,0	318	3,1	4,1	*Greece*
Slovensko	11 275	3,2	42 308	3,8	4,8	*Slovakia*
Velká Británie	3 496	1,0	9 744	2,8	3,8	*Great Britain*
Španělsko	539	0,2	1 364	2,5	3,5	*Spain*
Švédsko	1 656	0,5	4 070	2,5	3,5	*Sweden*
Švýcarsko	895	0,3	2 322	2,6	3,6	*Switzerland*
Kanada	286	0,1	1 385	4,8	5,8	*Canada*
Spojené státy americké	1 249	0,4	3 266	2,6	3,6	*USA*
Afrika celkem	351	0,1	3 283	9,4	10,4	*Africa, total*
Izrael	192	0,1	672	3,5	4,5	*Israel*
Japonsko	1 241	0,3	7 287	5,9	6,9	*Japan*
Austrálie a Oceánie	194	0,1	348	1,8	2,8	*Australia and Oceania*

8-5. Kapacity hromadných ubytovacích zařízení cestovního ruchu podle turistických oblastí k 31. 12. 2004

Capacity of collective tourist accommodation establishments: by tourism district, 31 December 2004

Turistické oblasti *Tourism districts*	Kraj *Region*	Hromadná ubytovací zařízení *Collective accommodation establishments*	Pokoje *Rooms*	Lůžka *Beds*	Průměrná cena za ubytování (Kč) *Average price of accommodation (CZK)*	Pracovníci v ubytovacích zařízeních *Workers in accommodation establishments*
Beskydy - Valašsko	Moravskoslezský, Zlínský	330	6 988	18 000	213	2 150
Brno a okolí	Jihomoravský, Vysočina	157	5 847	12 243	437	2 150
České středohoří a Žatecko	Ústecký	67	1 359	4 038	224	410
Český ráj	Liberecký, Královéhradecký, Středočeský	137	2 440	6 902	314	761
Děčínsko a Lužické hory	Ústecký	134	2 405	5 931	284	673
Frýdlantsko	Liberecký	35	880	1 839	191	204
Hradecko	Královéhradecký	29	1 111	2 594	425	325
Chodsko	Plzeňský	49	905	2 279	232	210
Chrudimsko - Hlinecko	Pardubický	79	1 815	4 387	176	422
Jeseníky	Olomoucký, Moravskoslezský	400	7 912	19 323	211	2 757
Jizerské hory	Liberecký	270	4 569	9 929	255	1 093
Jižní Čechy	Jihočeský	544	12 622	34 324	257	3 742
Kladské pomezí	Královéhradecký	99	2 043	5 549	231	608
Krkonoše - střed	Liberecký, Královéhradecký	337	6 482	14 244	275	1 916
Krkonoše - východ	Královéhradecký	392	6 822	14 269	215	1 874
Krkonoše - západ	Liberecký	309	4 878	11 649	219	1242
Krušné hory - západ	Karlovarský	222	7 071	14 297	594	4387
Krušné hory a Podkrušnohoří	Ústecký	201	4 998	10 067	323	1704
Lednicko - Valtický areál	Jihomoravský	106	2 212	5 712	276	632
Lužické hory a Ještědský hřbet	Liberecký	71	1 361	3 359	249	381
Máchův kraj	Liberecký	105	3 576	7 876	194	531
Moravský kras a okolí	Jihomoravský	58	1 044	2 871	252	346
Opavské Slezsko	Moravskoslezský	32	652	1 457	383	276
Orlické hory a Podorlicko	Královéhradecký, Pardubický	212	3 608	9 425	216	920
Ostravsko	Moravskoslezský	53	1 867	3 600	410	958
Pardubicko	Pardubický	48	1 486	3 265	345	706
Plzeňsko	Plzeňský	133	3 336	8 152	347	869
Podyjí	Jihomoravský	111	2 478	5 083	216	498
Podzvičínsko	Královéhradecký	42	1 067	2 702	221	445
Poodří	Moravskoslezský	18	325	1 115	225	103
Praha	Hl. m. Praha	598	31 493	68 913	998	11 743
Slovácko	Jihomoravský, Zlínský	119	2 518	7 000	250	686
Střední Čechy - jihovýchod	Středočeský	210	4 747	11 365	313	1 461
Střední Čechy - severovýchod - Polabí	Středočeský	110	2 920	6 746	403	1 102
Střední Čechy - západ	Středočeský	199	4 023	10 241	295	1 440
Střední Morava - Haná	Olomoucký, Zlínský	173	4 514	9 916	316	1 709
Svitavsko	Pardubický	49	967	2 726	288	303
Šumava - východ	Jihočeský, Plzeňský	664	11 224	26 167	259	3 061
Tachovsko - Stříbrsko	Plzeňský	43	1 124	2 573	206	435
Těšínské Slezsko	Moravskoslezský	29	1 242	2 521	347	859
Vysočina	Vysočina	358	7 204	18 560	238	2 092
Západočeský lázeňský trojúhelník	Karlovarský	201	6 282	12 312	475	3 224
Zlínsko	Zlínský	107	3 674	7 693	347	1 467

8-6. Hromadná ubytovací zařízení cestovního ruchu podle kategorie a podle turistických oblastí k 31. 12. 2004

Collective tourist accommodation establishments: by category, by tourism district, 31 December 2004

Turistické oblasti *Tourism districts*	Hromadná ubytovací zařízení celkem *Collective accommodation establishments, total*	v tom							
		hotely a podobná ubytovací zařízení celkem *Hotels and similar accommodation establishments, total*	v tom			ostatní hromadná ubytovací zařízení celkem *Other collective accommodation establishments, total*	v tom		
			hotely ***** *Hotels* *****	hotely **** *Hotels* ****	ostatní hotely a penziony *Other hotels and boarding houses*		kempy *Tourist camp-sites*	chatové osady a turistické ubytovny *Holiday dwellings and hostels for tourists*	ostatní hromadná zařízení jinde nespecifikovaná *Other collective accommodation establishments n.e.s.*
Beskydy - Valašsko	330	157	-	3	154	173	15	57	101
Brno a okolí	157	105	-	10	95	52	9	13	30
České středohoří a Žatecko	67	26	-	2	24	41	7	16	18
Český ráj	137	67	-	4	63	70	23	22	25
Děčínsko a Lužické hory	134	89	-	1	88	45	7	15	23
Frýdlantsko	35	16	-	-	16	19	2	7	10
Hradecko	29	18	-	2	16	11	2	3	6
Chodsko	49	29	-	1	28	20	3	8	9
Chrudimsko - Hlinecko	79	33	-	-	33	46	4	14	28
Jeseníky	400	194	-	1	193	206	6	85	115
Jizerské hory	270	174	-	6	168	96	1	17	78
Jižní Čechy	544	265	-	13	252	279	78	67	134
Kladské pomezí	99	52	-	1	51	47	7	17	23
Krkonoše - střed	337	205	-	3	202	132	8	31	93
Krkonoše - východ	392	206	-	2	204	186	4	23	159
Krkonoše - západ	309	169	-	-	169	140	3	30	107
Krušné hory - západ	222	159	1	30	128	63	7	14	42
Krušné hory a Podkrušnohoří	201	125	-	7	118	76	17	20	39
Lednicko - Valtický areál	106	60	-	1	59	46	14	15	17
Lužické hory a Ještědský hřbet	71	34	-	-	34	37	5	12	20
Máchův kraj	105	46	-	-	46	59	8	38	13
Moravský kras a okolí	58	31	-	1	30	27	4	9	14
Opavské Slezsko	32	23	1	-	22	9	2	3	4
Orlické hory a Podorlicko	212	97	-	2	95	115	7	47	61
Ostravsko	53	36	-	4	32	17	4	2	11
Pardubicko	48	33	-	-	33	15	5	4	6
Plzeňsko	133	65	-	4	61	68	14	22	32
Podyjí	111	53	-	2	51	58	7	24	27
Podzvičínsko	42	21	-	-	21	21	6	7	8
Poodří	18	8	-	-	8	10	1	3	6
Praha	598	480	24	90	366	118	21	22	75
Slovácko	119	53	-	4	49	66	8	29	29
Střední Čechy - jihovýchod	210	103	1	5	97	107	24	35	48
Střední Čechy - severovýchod - Polabí	110	75	-	3	72	35	10	7	18
Střední Čechy - západ	199	104	-	5	99	95	27	33	35
Střední Morava - Haná	173	95	-	4	91	78	6	21	51
Svitavsko	49	26	-	-	26	23	3	6	14
Šumava - východ	664	385	1	8	376	279	47	83	149
Tachovsko - Stříbrsko	43	22	-	-	22	21	5	11	5
Těšínské Slezsko	29	19	-	-	19	10	-	3	7
Vysočina	358	157	-	2	155	201	29	65	107
Západočeský lázeňský trojúhelník	201	125	-	16	109	76	13	14	49
Zlínsko	107	71	-	4	67	36	3	10	23

8-7. Kapacity hromadných ubytovacích zařízení cestovního ruchu podle okresů k 31. 12. 2004
Capacity of collective tourist accommodation establishments: by district, 31 December 2004

Kraj, okresy *Region, districts*	Hromadná ubytovací zařízení *Collective accommodation establishments*	Pokoje *Rooms*	Lůžka *Beds*	Průměrná cena za ubytování (Kč) *Average price of accommodation (CZK)*	Pracovníci v ubytovacích zařízeních *Workers in accommodation establishments*
Ústecký kraj	**402**	**7 564**	**20 036**	**293**	**2 787**
Děčín	134	1 926	5 931	284	673
Chomutov	90	1 251	3 517	271	388
Litoměřice	48	952	2 626	230	301
Louny	19	418	1 412	208	109
Most	23	649	1 336	304	194
Teplice	59	1 497	3 361	432	858
Ústí nad Labem	29	871	1 853	279	264

8-8. Hromadná ubytovací zařízení cestovního ruchu podle kategorie a podle okresů k 31. 12. 2004
Collective tourist accommodation establishments: by category, by district, 31 December 2004

Kraj, okresy *Region, districts*	Hromadná ubytovací zařízení celkem *Collective accommodation establishments, total*	v tom							
		hotely a podobná ubytovací zařízení celkem *Hotels and similar accommodation establishments, total*	v tom			ostatní hromadná ubytovací zařízení celkem *Other collective accommodation establishments, total*	v tom		
			hotely ***** *Hotels* *****	hotely **** *Hotels* ****	ostatní hotely a penziony *Other hotels and boarding houses*		kempy *Tourist camp-sites*	chatové osady a turistické ubytovny *Holiday dwellings and hostels for tourists*	ostatní hromadná zařízení jinde nespecifikovaná *Other collective accommodation establishments n.e.s.*
Ústecký kraj	**402**	**240**	**-**	**10**	**230**	**162**	**31**	**51**	**80**
Děčín	134	89	-	1	88	45	7	15	23
Chomutov	90	52	-	2	50	38	12	11	15
Litoměřice	48	18	-	1	17	30	6	10	14
Louny	19	8	-	1	7	11	1	6	4
Most	23	16	-	-	16	7	-	4	3
Teplice	59	39	-	2	37	20	2	3	15
Ústí nad Labem	29	18	-	3	15	11	3	2	6

8-9. Kapacity hromadných ubytovacích zařízení cestovního ruchu podle krajů k 31. 12. 2004
Capacity of collective tourist accommodation establishments: by region, 31 December 2004

ČR, kraje *CR, regions*	Hromadná ubytovací zařízení *Collective accommodation establishments*	Pokoje *Rooms*	Lůžka *Beds*	Průměrná cena za ubytování (Kč) *Average price of accommodation (CZK)*	Pracovníci v ubytovacích zařízeních *Workers in accommodation establishments*
Česká republika ***Czech Republic***	**7 640**	**164 675**	**433 214**	**337**	**62 875**
Hl. m. Praha	598	31 387	68 913	998	11 743
Středočeský	560	10 974	30 112	340	4 245
Jihočeský	1 007	17 307	51 685	261	5 771
Plzeňský	426	7 655	21 810	270	2 546
Karlovarský	423	12 742	26 609	538	7 611
Ústecký	402	7 564	20 036	293	2 787
Liberecký	926	13 278	39 964	227	3 974
Královéhradecký	966	15 549	43 985	247	5 643
Pardubický	281	5 312	15 006	235	1 872
Vysočina	357	6 179	18 544	238	2 085
Jihomoravský	490	11 910	30 168	306	3 993
Olomoucký	344	6 920	18 614	261	3 269
Zlínský	370	7 978	21 415	264	2 997
Moravskoslezský	490	9 920	26 353	254	4 339

8-10. Hromadná ubytovací zařízení cestovního ruchu podle kategorie a podle krajů k 31. 12. 2004
Collective tourist accommodation establishments: by category, by region, 31 December 2004

ČR, kraje *CR, regions*	Hromadná ubytovací zařízení celkem *Collective accommodation establishments, total*	v tom							
		hotely a podobná ubytovací zařízení celkem *Hotels and similar accommodation establishments, total*	v tom			ostatní hromadná ubytovací zařízení celkem *Other collective accommodation establishments, total*	v tom		
			hotely ***** *Hotels* *****	hotely **** *Hotels* ****	ostatní hotely a penziony *Other hotels and boarding houses*		kempy *Tourist camp-sites*	chatové osady a turistické ubytovny *Holiday dwellings and hostels for tourists*	ostatní hromadná zařízení jinde nespecifikovaná *Other collective accommodation establishments n.e.s.*
Česká republika ***Czech Republic***	**7 640**	**4 311**	**28**	**241**	**4 042**	**3 329**	**476**	**984**	**1 869**
Hl. m. Praha	598	480	24	90	366	118	21	22	75
Středočeský	560	302	1	17	284	258	66	80	112
Jihočeský	1 007	521	1	19	501	486	113	126	247
Plzeňský	426	245	-	7	238	181	34	65	82
Karlovarský	423	284	1	46	237	139	20	28	91
Ústecký	402	240	-	10	230	162	31	51	80
Liberecký	926	512	-	6	506	414	26	115	273
Královéhradecký	966	527	-	9	518	439	40	109	290
Pardubický	281	138	-	1	137	143	17	49	77
Vysočina	357	156	-	2	154	201	29	65	107
Jihomoravský	490	275	-	14	261	215	37	77	101
Olomoucký	344	170	-	4	166	174	8	65	101
Zlínský	370	200	-	9	191	170	19	51	100
Moravskoslezský	490	261	1	7	253	229	15	81	133

8-11. Výkony hromadných ubytovacích zařízení cestovního ruchu podle krajů v roce 2004
Collective tourist accommodation establishments: outputs, by region, 2004

ČR, kraje *CR, regions*	Hosté *Guests*		Přenocování *Overnight stays*		Průměrný počet přenocování *Average number of overnight stays*		Průměrná doba pobytu (dny) *Average time of stay (days)*		Čisté využití lůžek[1] (%) *Net use beds [1] (%)*	Využití pokojů[1] (%) *Use of rooms [1] (%)*
	celkem *Total*	z toho cizinci *incl.: Foreigners*	celkem *Total*	z toho cizinci *incl.: Foreigners*	celkem *Total*	z toho cizinci *incl.: Foreigners*	celkem *Total*	z toho cizinci *incl.: Foreigners*		
Česká republika ***Czech Republic***	**12 219 689**	**6 061 225**	**40 780 708**	**18 980 462**	**3,3**	**3,1**	**4,3**	**4,1**	**37,0**	**44,1**
Hl. m. Praha	3 863 989	3 470 279	10 666 629	9 796 723	2,8	2,8	3,8	3,8	53,5	61,2
Středočeský	854 987	268 155	2 606 761	709 062	3,0	2,6	4,0	3,6	33,4	39,6
Jihočeský	1 068 596	317 742	3 658 198	843 056	3,4	2,7	4,4	3,7	27,6	32,5
Plzeňský	519 024	170 586	1 673 475	499 654	3,2	2,9	4,2	3,9	30,7	36,5
Karlovarský	564 543	386 971	3 803 526	2 534 763	6,7	6,6	7,7	7,6	43,4	49,4
Ústecký	355 225	148 441	1 282 531	534 299	3,6	3,6	4,6	4,6	21,3	26,5
Liberecký	752 473	250 575	2 801 647	998 690	3,7	4,0	4,7	5,0	28,3	33,2
Královéhradecký	951 492	298 128	3 809 230	1 160 877	4,0	3,9	5,0	4,9	31,5	37,3
Pardubický	338 687	53 018	1 185 015	183 942	3,5	3,5	4,5	4,5	27,2	32,5
Vysočina	399 005	64 194	1 229 548	191 351	3,1	3,0	4,1	4,0	26,3	32,5
Jihomoravský	1 014 514	345 930	2 213 052	653 748	2,2	1,9	3,2	2,9	27,9	36,1
Olomoucký	417 663	97 405	1 767 957	270 710	4,2	2,8	5,2	3,8	27,0	33,3
Zlínský	522 355	81 608	1 964 446	315 815	3,8	3,9	4,8	4,9	37,1	43,4
Moravskoslezský	597 136	108 193	2 118 693	287 772	3,5	2,7	4,5	3,7	30,7	38,7

[1] u hotelů a pensionů

[1] For hotels and boarding houses

8-12. Tuzemské delší cesty českých občanů podle místa pobytu v roce 2004[*]
Long domestic trips of Czech residents: by place of trip, 2004 [*]

ČR, kraje CR, regions	Celkem (v tis.) Total (thous.)	Přenocování (tis.) Overnight stays (thous.)	Průměrný počet přenocování Average number of overnight stays	Průměrné výdaje na 1 delší cestu (Kč) Average expenditure per long trip (CZK)
Česká republika ***Czech Republic***	**5 552,3**	**46 812,2**	**8,4**	**3 365**
Hl. m. Praha	200,9	1 409,7	7,0	3 086
Středočeský	478,6	6 277,8	13,1	3 428
Jihočeský	778,9	6 576,3	8,4	3 392
Plzeňský	372,2	2 904,1	7,8	3 113
Karlovarský	240,1	2 256,6	9,4	3 747
Ústecký	195,8	1 800,3	9,2	2 669
Liberecký	583,3	4 597,3	7,9	3 953
Královéhradecký	678,8	5 222,6	7,7	3 759
Pardubický	202,5	1 645,2	8,1	2 414
Vysočina	441,2	3 645,8	8,3	2 908
Jihomoravský	434,8	3 176,3	7,3	3 230
Olomoucký	370,6	2 788,2	7,5	3 337
Zlínský	249,4	1 998,5	8,0	4 017
Moravskoslezský	325,2	2 513,3	7,7	2 850

[*] údaje z výběrového šetření cestovního ruchu

[*] Tourism sample survey data

8-13. Tuzemské kratší cesty českých občanů podle místa pobytu v roce 2004*)
*Short domestic trips of Czech residents: by place of trip, 2004 *)*

ČR, kraje *CR, regions*	Celkem (v tis.) *Total (thous.)*	Přenocování (tis.) *Overnight stays (thous.)*	Průměrný počet přenocování *Average number of overnight stays*	Průměrné výdaje na 1 kratší cestu (Kč) *Average expenditure per short trip (CZK)*
Česká republika ***Czech Republic***	**17 113,6**	**33 429,1**	**2,0**	**801**
Hl. m. Praha	945,6	1 697,8	1,8	1 027
Středočeský	2 810,0	5 557,0	2,0	475
Jihočeský	1 717,7	3 217,4	1,9	812
Plzeňský	802,3	1 639,0	2,0	1 025
Karlovarský	466,2	933,8	2,0	1 545
Ústecký	1 220,8	2 351,8	1,9	815
Liberecký	1 112,8	2 198,9	2,0	1 069
Královéhradecký	1 349,8	2 796,2	2,1	880
Pardubický	989,6	1 964,8	2,0	580
Vysočina	993,7	1 911,5	1,9	662
Jihomoravský	1 461,9	2 918,8	2,0	935
Olomoucký	1 073,6	2 025,9	1,9	736
Zlínský	709,8	1 371,4	1,9	981
Moravskoslezský	1 459,9	2 844,8	1,9	692

*) údaje z výběrového šetření cestovního ruchu

*) *Tourism sample survey data*

8-14. Železniční hraniční přechody v roce 2004
Railway border crossings: 2004

ČR, kraje, obce *CR, regions, municipalities*	Počet přechodů *No. of crossings*	Státní hranice s[1)] *State border with [1)]*	Název přechodu *Name of crossing*	Počet osob překračující státní hranici *No. of persons crossing state border*	
				vjezd *Arrival*	výjezd *Departure*
Česká republika ***Czech Republic***	**26**			**4 070 162**	**4 094 384**
Hl. m. Praha	-	-		-	-
Středočeský	-	-		-	-
Jihočeský	2	A		70 205	73 161
Plzeňský	2	D		167 653	171 648
Karlovarský	4	D		351 303	324 380
Ústecký	**3**	**D**		**348 417**	**326 501**
v tom:					
Děčín		D	Děčín - Bad Schandau	332 008	311 758
Rumburk		D	Rumburk - Ebersbach	2 215	2 425
Vejprty		D	Vejprty - Barenstein	14 194	12 318
Liberecký	1	D		68 485	68 338
Královéhradecký	1	PL		2 304	2 506
Pardubický	1	PL		67 019	65 725
Vysočina	-	-		-	-
Jihomoravský	6	A, SK		1 082 435	1 140 127
Olomoucký	-	-		-	-
Zlínský	2	SK		293 162	312 394
Moravskoslezský	4	PL, SK		1 619 179	1 609 604

[1)] A - Rakousko
D - Spolková republika Německo
PL - Polsko
SK - Slovensko

[1)] *A - Austria*
D - Germany
PL - Poland
SK - Slovakia

8-15. Silniční hraniční přechody v roce 2004
Road border crossings: 2004

ČR, kraje, obce *CR, regions, municipalities*	Počet přechodů *No. of crossings*	Státní hranice s [1)] *State border with [1)]*	Název přechodu *Name of crossing*	Počet osob překračující státní hranici *No. of persons crossing state border*	
				vjezd *Arrival*	výjezd *Departure*
Česká republika ***Czech Republic***	**95**			**121 116 257**	**120 385 595**
Hl. m. Praha	-	-		-	-
Středočeský	-	-		-	-
Jihočeský	13	A, D		8 590 742	8 563 045
Plzeňský	10	D		17 004 768	16 950 466
Karlovarský	8	D		16 691 214	16 508 255
Ústecký	**14**	**D**		**21 442 890**	**20 607 262**
v tom:					
Dolní Postevna		D	Dolní Poustevna - Sebnitz	2 877 694	2 443 338
Hřensko		D	Hřensko - Schmilka	1 555 035	1 550 908
Hřensko-přístav		D	Hřensko - Schmilka	66 187	64 477
Jiříkov		D	Jiříkov - Neugersdorf	15 533	15 399
Rumburk		D	Horní Jindřichov - Seifhennersdorf	464 808	463 046
Rumburk		D	Rumburk - Neugersdorf	569 537	556 705
Šluknov		D	Rožany - Sohland	2 175 253	2 169 872
Varnsdorf		D	Varndsdorf - Seifhennersdorf	1 839 542	1 801 673
Hora Sv. Šebestiána		D	Hora Sv. Šebestiána - Reitzenhain	3 722 954	3 653 955
Vejprty		D	Vejprty - Bärenstein	664 953	662 500
Nová Ves v Horách		D	Mníšek - Deutscheinsiedel	892 948	812 833
Dubí		D	Cínovec - Altenberg	3 124 083	3 021 798
Moldava		D	Moldava - Neurehefeld	1 038 096	1 003 538
Petrovice		D	Petrovice - Bahratal	2 436 267	2 387 220
Liberecký	6	PL		3 263 332	3 128 712
Královéhradecký	5	PL		3 641 307	3 804 797
Pardubický	1	PL		522 332	536 745
Vysočina	-	-		-	-
Jihomoravský	13	A, SK		23 233 770	23 772 312
Olomoucký	3	PL		1 090 038	1 103 925
Zlínský	6	SK		3 988 334	3 944 264
Moravskoslezský	16	PL, SK		21 647 530	21 465 812

[1)] A - Rakousko
D - Spolková republika Německo
PL - Polsko
SK - Slovensko

[1)] A - Austria
D - Germany
PL - Poland
SK - Slovakia

8-15. Silniční hraniční přechody v roce 2004
Road border crossings: 2004

dokončení *End of table*

ČR, kraje, obce *CR, regions, municipalities*	Název přechodu *Name of crossing*	Počet osobních automobilů překračujících státní hranici *No. of passenger cars crossing*		Počet autobusů překračujících státní hranice *No. of public service vehicles crossing state border*	
		vjezd *Arrival*	výjezd *Depature*	vjezd *Arrival*	výjezd *Depature*
Česká republika ***Czech Republic***		**35 551 968**	**35 294 479**	**328 775**	**316 083**
Hl. m. Praha		-	-	-	-
Středočeský		-	-	-	-
Jihočeský		2 285 080	2 293 922	24 596	22 587
Plzeňský		5 327 058	5 332 053	31 915	28 179
Karlovarský		5 586 231	5 470 576	19 324	19 116
Ústecký		**6 803 003**	**6 571 103**	**28 923**	**26 982**
v tom:					
Dolní Postevna	Dolní Poustevna - Sebnitz	887 762	784 889	-	-
Hřensko	Hřensko - Schmilka	585 834	581 101	3 364	3 163
Hřensko-přístav	Hřensko - Schmilka	-	-	-	-
Jiříkov	Jiříkov - Neugersdorf	-	-	-	-
Rumburk	Horní Jindřichov - Seifhennersdorf	259 744	258 878	-	-
Rumburk	Rumburk - Neugersdorf	128 262	126 632	4 069	3 306
Šluknov	Rožany - Sohland	733 478	733 291	-	-
Varnsdorf	Varndsdorf - Seifhennersdorf	605 848	591 585	2 465	2 399
Hora Sv. Šebestiána	Hora Sv. Šebestiána - Reitzenhaim	1 235 058	1 219 365	3 844	3 718
Vejprty	Vejprty - Bärenstein	-	-		-
Nová Ves v Horách	Mníšek - Deutscheinsiedel	416 681	380 549	-	5
Dubí	Cínovec - Altenberg	763 480	745 613	6	13 157
Moldava	Moldava - Neurehefeld	360 322	344 546	13 871	-
Petrovice	Petrovice - Bahratal	826 534	804 654	-	1 234
Liberecký		1 072 135	1 025 109	1 304	9 715
Královéhradecký		953 304	1 012 434	20 157	17 915
Pardubický		139 842	145 575	3 254	3 216
Vysočina		-	-	-	-
Jihomoravský		6 909 509	7 020 042	103 467	101 137
Olomoucký		328 007	322 075	1 144	1 177
Zlínský		1 178 049	1 157 947	24 840	24 724
Moravskoslezský		4 969 750	4 943 643	60 986	61 335

8-16. Délka silnic a dálnic podle okresů k 31. 12. 2004

Length of roads and motorways: by district, 31 December 2004

Pramen: Ředitelství silnic a dálnic ČR — *Source: Road and Motorway Directorate of the CR*

v km — *km*

Kraj, okresy *Region, districts*	Délka silnic a dálnic *Length of roads and motorways*	v tom				
		dálnice *Motorways*	I. třída *Class I*	z toho rychlostní silnice *incl.: Expressways*	II. třída *Class II*	III. třída *Class III*
Ústecký kraj	**4 171**	**29**	**490**	**7**	**902**	**2 750**
Děčín	618	-	72	-	147	399
Chomutov	623	-	68	-	135	420
Litoměřice	961	25	63	-	207	666
Louny	916	-	103	-	209	604
Most	274	-	61	-	55	158
Teplice	401	-	70	5	68	263
Ústí nad Labem	379	5	54	2	80	240

8-17. Délka železnic, silnic a dálnic podle krajů k 31. 12. 2004

Length of railway lines, roads and motorways: by region, 31 December 2004

Pramen: Ředitelství silnic a dálnic ČR — *Source: Road and Motorway Directorate of the CR*

Ministerstvo dopravy a spojů — *Ministry of Transport and Telecommunications*

v km — *km*

ČR, kraje *CR, regions*	Provozní délka železničních tratí *Length of operated railway lines*	Délka silnic a dálnic *Length of roads and motorways*	v tom				
			dálnice *Motorways*	I. třída *Class I*	z toho rychlostní silnice *incl.: Expressways*	II. třída *Class II*	III. třída *Class III*
Česká republika ***Czech Republic***	**9 612**	**55 500**	**546**	**6 156**	**336**	**14 669**	**34 128**
Hl. m. Praha	191	72	11	31	23	30	-
Středočeský	1 399	9 574	174	780	132	2 369	6 251
Jihočeský	961	6 131	9	664	-	1 639	3 819
Plzeňský	719	5 122	106	411	-	1 510	3 095
Karlovarský	439	2 049	-	227	12	563	1 259
Ústecký	1 039	4 171	29	490	7	902	2 750
Liberecký	548	2 437	-	329	18	487	1 621
Královéhradecký	590	3 754	-	430	-	901	2 422
Pardubický	531	3 581	-	445	-	913	2 222
Vysočina	630	5 094	93	421	-	1 636	2 944
Jihomoravský	787	4 493	124	449	45	1 479	2 441
Olomoucký	750	3 556	-	427	83	921	2 208
Zlínský	343	2 121	-	337	-	574	1 210
Moravskoslezský	687	3 344	-	713	17	744	1 886

8-18. Motorová vozidla podle krajů k 31. 12. 2004

Motor vehicles: by region, 31 December 2004

Pramen: Policejní prezidium MV ČR *Source: Police Headquarters, Ministry of the Interior of the CR*

ČR, kraje *CR, regions*	Osobní automobily včetně dodávkových *Passenger cars, incl. vans*	Nákladní automobily *Commercial vehicles*	Silniční tahače *Road tractors*	Návěsy *Semi-trailers*	Autobusy *Buses*	Motocykly *Motorcycles*
Česká republika ***Czech Republic***	**3 815 547**	**371 437**	**24 769**	**28 573**	**19 948**	**756 559**
Hl. m. Praha	580 446	64 525	2 206	2 061	3 460	57 616
Středočeský	470 939	48 149	3 698	4 378	2 528	103 043
Jihočeský	250 435	25 371	2 082	2 445	1 159	56 564
Plzeňský	230 238	20 770	1 437	1 654	1 039	50 639
Karlovarský	106 900	9 780	659	778	591	14 591
Ústecký	287 136	26 473	2 036	2 065	1 216	59 745
Liberecký	156 243	14 724	782	929	914	27 201
Královéhradecký	210 608	19 297	1 262	1 660	921	55 077
Pardubický	183 939	16 998	1 200	1 466	1 168	54 501
Vysočina	182 782	16 257	1 142	1 862	861	52 754
Jihomoravský	391 152	40 683	2 721	2 831	1 999	83 110
Olomoucký	195 284	18 496	1 581	1 844	672	48 530
Zlínský	188 129	18 862	1 505	1 561	973	40 132
Moravskoslezský	381 316	31 052	2 458	3 039	2 447	53 056

9. ŠKOLSTVÍ, KULTURA A SPORT, ZDRAVOTNICTVÍ A SOCIÁLNÍ ZABEZPEČENÍ

ŠKOLSTVÍ

Údaje o **školství** jsou přebírány z databáze Ústavu pro informace ve vzdělávání, který je rezortním pracovištěm Ministerstva školství, mládeže a tělovýchovy ČR pro statistiku vzdělávání.

Údaje za všechny typy škol jsou uvedeny bez škol speciálních, jimž je věnována samostatná tabulka, a škol při zařízeních ústavní a ochranné péče. Za pedagogické pracovníky (ve fyzických osobách) jsou na všech typech škol považováni interní učitelé včetně ředitelů a zástupců ředitelů.

Střední odborné školy zahrnují i konzervatoř. Od školního roku 1998/99 se střední integrované školy, tj. zařízení, ve kterých jsou žáci připravováni jak v oborech středních odborných škol, tak v oborech středních odborných učilišť, přestaly sledovat jednotlivě. Proto je část integrovaných škol, která svým charakterem odpovídá středním odborným školám (učilištím), zahrnuta do počtu středních odborných škol (středních odborných učilišť).

Speciální školství v sobě zahrnuje tři stupně vzdělávacího systému: předškolní výchovu, základní a střední školství. Předškolní výchova je zajišťována ve speciálních mateřských školách, povinná školní docházka pak ve speciálních základních, zvláštních a pomocných školách nebo v přípravném stupni. Speciálními středními školami jsou gymnázia, střední odborné školy, střední odborná učiliště, odborná učiliště a praktické školy.

Mezinárodní standardní klasifikace vzdělávání – ISCED (International Standard Classification of Education) byla vypracována a vydána UNESCO již v roce 1976, aby sloužila „jako nástroj vhodný pro shromažďování, zpracování a zpřístupňování vzdělávacích statistik jak v jednotlivých zemích, tak v mezinárodním měřítku“. Zatím k poslední revizi ISCED došlo v roce 1997. Klasifikace má 7 úrovní vzdělávání (0 až 6), které mohou mít vnitřní členění A až C.

Převodní tabulka Mezinárodní standardní klasifikace vzdělávání (ISCED) a české vzdělávací soustavy

Pramen: Ústav pro informace ve vzdělávání

Stupeň ISCED	Úroveň vzdělání	tomu v českém školském systému odpovídá
ISCED 0	*Pre-primary* preprimární	předškolní výchova probíhající v mateřské, speciálních mateřské škole; přípravný stupeň na pomocné škole; přípravná třída pro děti ze sociokulturně znevýhodněného prostředí; osoby bez vzdělání
ISCED 1	*Primary* primární	1. stupeň základní (1. - 5. ročník) a speciální základní školy (přípravný, 1. - 5. ročník); pomocná škola (nižší, střední a vyšší stupeň, rehabilitační třídy); 1. a 2. stupeň zvláštní školy (přípravný, 1. - 6. ročník)
ISCED 2	*Lower secondary* nižší sekundární	2. stupeň základní (6. - 9. ročník) a speciální základní školy (6. - 9. (10.) ročník); pracovní stupeň pomocné školy; 3. stupeň zvláštní školy (7. - 9. (10.) ročník); 1. - 2. ročník 6letého a 1. - 4. ročník 7letého nebo 8letého gymnázia (vč. speciálního); 1. - 4. ročník 8leté taneční konzervatoře; 1 až 2letá praktická škola
ISCED 3	*Upper secondary* vyšší sekundární	4leté (speciální) gymnázium a vyšší ročníky 6 - 8letého gymnázia; obory na střední odborné škole (vč. speciální) ukončené závěrečnou zkouškou či maturitou; 5. - 6. ročník taneční konzervatoře; 1. - 3. ročník 5leté a 1. - 4. ročník 4leté konzervatoře; obory na středním odborném učilišti, odborném učilišti a učilišti (vč. speciálních) ukončené závěrečnou zkouškou, popř. maturitou; rekvalifikační kurzy ukončené závěrečnou zkouškou; 3letá praktická škola
ISCED 4	*Post secondary non-tertiary* nástavbové	nástavbové studium; učební obory a rekvalifikační kurzy po absolvování střední školy; kurzy v délce od 6 měsíců do 2 let pro absolventy středních škol; pomaturitní studium na jazykové škole s akreditací MŠMT; pomaturitní studium kvalifikační; vzdělávání absolventů středních škol organizované vysokou školou (nesměřující k udělení titulu)
ISCED 5	*First stage of tertiary* první stupeň terciárního vzdělání	vyšší odborná škola; pomaturitní studium specializační a inovační; experimentální vyšší studium na středních odborných školách; poslední 2 ročníky konzervatoře (vč. speciální); univerzitní vysokoškolské vzdělávání (studijní programy bakalářské, magisterské navazující na bakalářské, magisterské 4 - 6leté); studium na neuniverzitní vysoké škole; další vzdělávání pro absolventy vyšších odborných škol nebo bakalářských a magisterských studijních programů (nesměřující k udělení titulu); další vzdělávání po absolvování vysoké školy
ISCED 6	*Second stage of tertiary* druhý stupeň terciárního vzdělání	doktorský studijní program ukončený titulem Ph.D. bývalá vědecká příprava ukončená titulem kandidát věd (CSc.) či doktor věd (DrSc.)

Pozn.: Překlad ISCED vydal Ústav pro informace ve vzdělávání v roce 1999.

KULTURA A SPORT

Údaje za kulturní a sportovní zařízení (tab. **9-**13. až **9-**15.) jsou zjišťovány přímo v jednotlivých krajích a okresech a jsou vedeny v databázi městské a obecní statistiky. Data o nemovitých kulturních památkách (tab. **9-**16.) jsou přebírána od Národního informačního a poradenského střediska pro kulturu, jehož zřizovatelem je Ministerstvo kultury. Uváděné údaje se týkají všech zařízení bez ohledu na jejich zřizovatele.

Kino je kulturní zařízení, jehož hlavní činností je pravidelné promítání filmů pro veřejnost nejméně jednou týdně. V případě, že je v jedné budově provozováno více kinosálů (např. multikino), je toto zařízení považováno pouze za jedno stálé kino. Rovněž ukazatel **divadla** je vztažen k budově. Divadelní budovy a sály, které slouží jen jako scény zájezdové, se nezapočítávají.

Údaje o **veřejných knihovnách** jsou vedeny za knihovny všech typů, tj. okresní knihovny, místní lidové knihovny a ostatní knihovny s profesionálními pracovníky.

Přírodní amfiteátry jsou víceúčelová otevřená zařízení určená k letnímu pořádání divadelních, filmových představení, estrád a dalších kulturně společenských akcí. Tento ukazatel zahrnuje také **letní kina**.

Koupaliště jsou zařízení u vodních toků a nádrží, která mají provozovatele. Pokud je na jedné ploše vybudováno více koupališť, pak je každé z nich bráno jako samostatné zařízení.

Nemovité kulturní památky jsou hrady, zámky a ostatní památkové objekty zpřístupněné návštěvníkům za vstupné.

ZDRAVOTNICTVÍ

Vybrané údaje o zdravotnictví (počty lékařů a středních zdravotnických pracovníků a počty zdravotnických zařízení, lůžkový fond a hospitalizovaní v nemocnicích) jsou převzaty z podkladů ÚZIS ČR (Ústavu zdravotnických informací a statistiky ČR). Jde o údaje za **rezorty celkem.**

Lůžkový fond nemocnic a jeho využití, který vychází z pololetního rezortního výkazu L(MZ)1-02, obsahuje vybrané ukazatele využití lůžkového fondu, personálního zabezpečení lékaři a středním zdravotnickým personálem, jejich zatížení a informace o pohybu hospitalizovaných.

Údaje o **pracovní neschopnosti pro nemoc a úraz** zpracovává ČSÚ. Zpravodajskou povinnost mají všechny ekonomické subjekty, které samostatně provádějí agendu nemocenského pojištění a okresní správy sociálního zabezpečení, které předkládají sumář za ty subjekty, které si samy nelikvidují nemocenské pojištění.

Průměrné procento pracovní neschopnosti za rok se vypočítá jako podíl počtu kalendářních dnů pracovní neschopnosti pro nemoc a úraz a průměrného počtu zaměstnanců nemocensky pojištěných, násobeného počtem kalendářních dnů v roce.

SOCIÁLNÍ ZABEZPEČENÍ

Sociální zabezpečení zahrnuje důchodové pojištění, nemocenské pojištění, dávky státní sociální podpory a sociální péči.

Důchodové pojištění zajišťuje občany pro případ stáří, invalidity nebo při ztrátě živitele. V rámci důchodového pojištění se poskytují s účinností od 1. 1. 1996 (zákon č. 155/1995 Sb., o důchodovém pojištění) důchody starobní, plné invalidní, částečné invalidní, vdovské a vdovecké, sirotčí. Důchody manželek, důchody za výsluhu let, sociální důchody a důchody přiznané před 1. 1. 1957 jsou podle tohoto zákona vypláceny buď jako důchody invalidní nebo starobní. V tabulkách vztahujících se k důchodovému pojištění nejsou zahrnuty údaje týkající se Ministerstva obrany, Ministerstva vnitra a Ministerstva spravedlnosti.

V roce 1995 byl schválen zákon č. 118/1995 Sb., kterým se doplňují některé zákony v souvislosti s přijetím zákona o **státní sociální podpoře**. Z nemocenského pojištění byly vyčleněny dávky, které nemají pojistný charakter (podpora při narození dítěte, přídavky na děti, porodné, rodičovský příspěvek a pohřebné) do dávek státní sociální podpory. Dávky státní sociální podpory jsou buď vypláceny v závislosti na výši příjmu ve vztahu k životnímu minimu (přídavek na dítě, sociální příplatek, příspěvek na bydlení, příspěvek na dopravu – ten byl ukončen v červnu 2004) nebo jako nezávislé na výši příjmu (tj. porodné, pohřebné, rodičovský příspěvek, zaopatřovací příspěvek a dávky pěstounské péče, které zahrnují příspěvek na potřeby dítěte, odměnu pěstouna, převzetí dítěte a motorové vozidlo). Od 1. 7. 1997 byl dále vyplácen příspěvek na teplo (do 30. 6. 2000) a příspěvek na nájemné (do 31. 12. 2000), které byly upraveny samostatným zákonem č. 75/1997 Sb., o sociálním příspěvku. V červnu 2004 byla na základě zákona č. 237/1994 Sb.

vyplacena jednorázová mimořádná dávka příspěvek na dítě ve výši 2 000 Kč v souvislosti se změnami ve výši daně z přidané hodnoty.

Dávkový systém **nemocenského pojištění** tvoří následující čtyři dávky: nemocenské, podpora při ošetřování člena rodiny, peněžitá pomoc v mateřství, vyrovnávací příspěvek v těhotenství a mateřství. V plném rozsahu se tyto dávky poskytují zaměstnancům, členům výrobních družstev a družstevním rolníkům. Osoby samostatně výdělečně činné nejsou zabezpečeny podporou při ošetřování člena rodiny a vyrovnávacím příspěvkem v těhotenství a mateřství, uchazeči o zaměstnání kromě toho nedostávají ještě nemocenské.

Sociální péčí zajišťuje stát pomoc občanům, kteří se ocitli v nepříznivých životních poměrech a nemohou je překonat bez pomoci společnosti. Služby a dávky sociální péče zahrnují péči o rodinu a dítě, péči o občany se změněnou pracovní schopností, o staré občany a občany těžce postižené na zdraví, péči o občany, kteří potřebují zvláštní pomoc, a občany společensky nepřizpůsobené.

Pro potřeby státní statistiky jsou využívány výstupy z informačních systémů **České správy sociálního zabezpečení** (dávky nemocenského pojištění, vyplácené důchody, dávky důchodového pojištění, průměrná měsíční výše nově přiznaných důchodů, průměrná výše důchodu - nejsou zahrnuty údaje týkající se Ministerstva obrany, Ministerstva vnitra a Ministerstva spravedlnosti) a **Ministerstva práce a sociálních věcí ČR** (výdaje na služby sociální péče, ústavy sociální péče a místa v nich, domovy důchodců, pečovatelská služba, dávky státní sociální podpory).

Údaje o počtech **zařízení sociální péče** a jejich kapacitě vychází ze skutečného rozmístění jednotlivých zařízení či jejich detašovaných pracovišť.

Schéma vzdělávacího systému České republiky ve školním roce 2004/2005

Pramen: Ústav pro informace ve vzdělávání

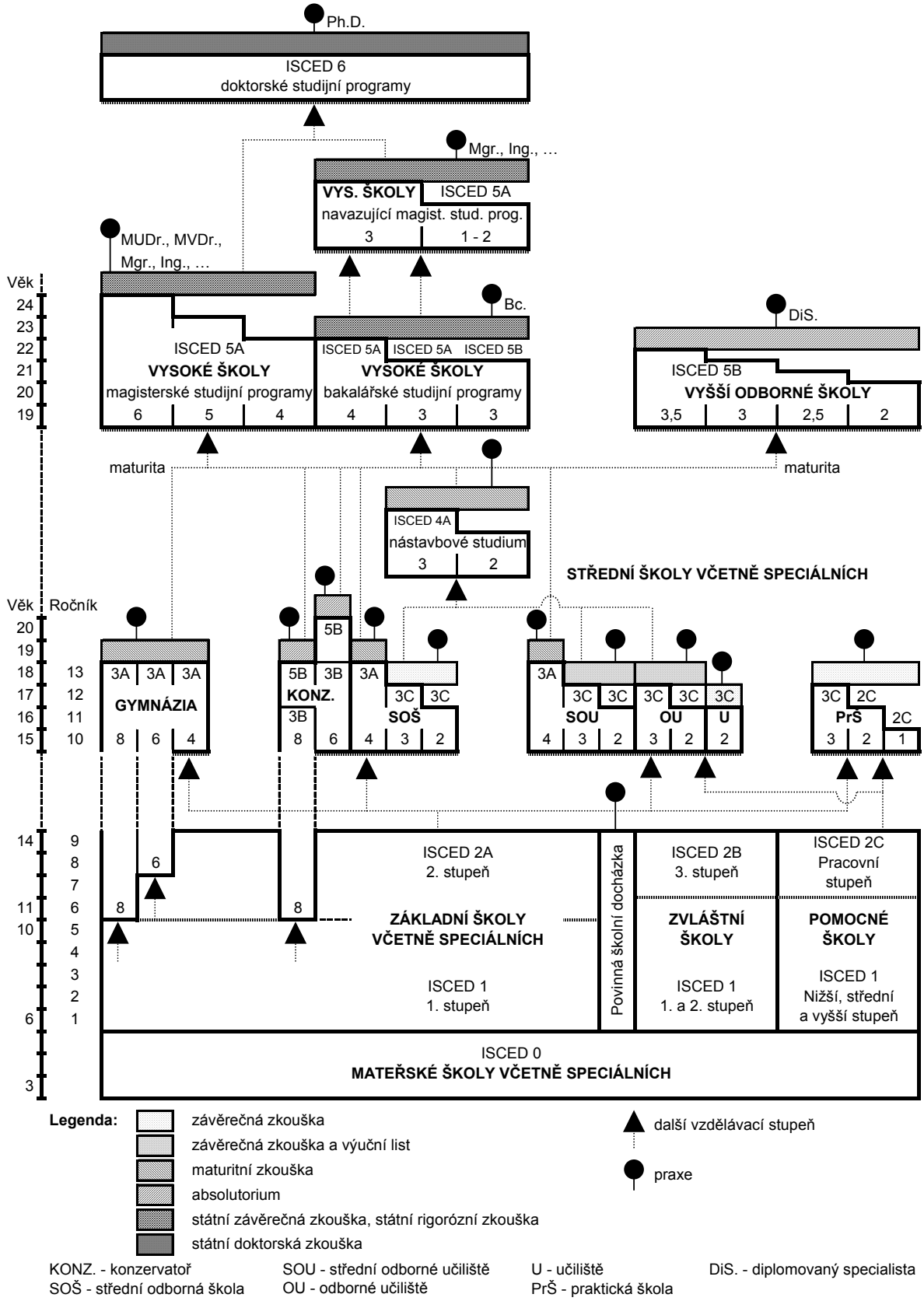

KONZ. - konzervatoř
SOŠ - střední odborná škola
SOU - střední odborné učiliště
OU - odborné učiliště
U - učiliště
PrŠ - praktická škola
DiS. - diplomovaný specialista

9. EDUCATION, CULTURE AND SPORTS, HEALTH AND SOCIAL SECURITY

EDUCATION

*The data on **education** have taken from the database of the Institute of Information on Education – a departmental workplace for education statistics under the Ministry of Education, Youth and Sports of the CR.*

They refer to all types of schools except for special schools for which a separate table is presented and schools established at institutional and protective care facilities. The teachers (actual persons) at all types of schools are internal teachers, including heads and deputy heads.

Secondary technical schools include performing arts schools, too. Since the school year 1998/99, secondary integrated schools--establishments where pupils are taught subjects of both secondary technical and vocational schools--have not been measured individually. For this reason, part of the integrated schools, whose nature corresponds to secondary technical schools (vocational schools), is included in the number of secondary technical schools (secondary vocational schools).

Special education includes three stages of the educational system: pre-primary, primary and secondary education. The pre-primary education is provided in special kindergartens, compulsory education is provided at special basic, remedial and auxiliary schools or in the preparatory stage. Special secondary schools include grammar schools, secondary technical schools, secondary vocational schools, vocational schools and practical schools.

*ISCED – the **International Standard Classification of Education** was compiled and issued by UNESCO as early as 1976 to be used as a tool appropriate for collecting processing and disseminating education statistics in individual countries and on an international scale. The last revision of the classification was made in 1997. The classification uses 7 levels of education (0 to 6), which can be broken further to A to C.*

CULTURE AND SPORTS

*Data on cultural establishments and sports facilities are measured in the individual administrative regions and districts and kept in the database of statistics on municipalities and towns. Data on historic buildings (Table **9-**16.) are taken over from the National Information and Consulting Centre for Culture established by the Ministry of Culture of the CR. The shown data refer to all facilities, irrespective of their founder.*

*The **cinema** is a cultural establishment, whose principal activity is to show films for public at least once a week. A cinema with multiple film-showing halls is taken for one cinema. The indicator **theatre** is also related to one building. Theatre buildings and halls used as tour stages only are not counted in.*

*Data on **public libraries** include data on libraries of all types, i.e., district and local people's libraries along with other libraries employing professionals.*

***Amphitheatres** are multi-purpose outdoor facilities intended to give theatrical and film performances, entertainment shows and other cultural and social events in the summer time. **Open-air cinemas** are included in the indicator, too.*

***Lidos** are facilities established by river courses and reservoirs, which have an operator. Where there are more lidos established in one area, each of them is considered a separate facility.*

***Historic buildings** include castles, palaces and other historical monuments accessible to visitors for admission.*

HEALTH

*Selected data on **health** (the numbers of physicians and professional health personnel with secondary education, and the numbers number of health establishments) are taken over from the Institute of Health Information and Statistics of the Czech Republic (UZIS). The data cover both state and non-state sector.*

***Bed-strength in hospitals and its use**, which are derived from the six-month departmental questionnaire L(MZ)1-02, contains selected indicators on the use of bed-strength, on physicians and professional health personnel with secondary education, and on workload of the personnel, as well as information on the movement of hospitalised patients.*

*Data on **incapacity for work due to disease or injury** are processed by the CZSO. The reporting duty is imposed on all businesses which fulfil duties concerning sickness insurance independently, and district social security administrations which submit aggregates for entities that do not settle sickness insurance claims on their own.*

Average percentage of incapacity for work *is calculated as the ratio of the number of calendar days of incapacity for work due to disease or injury to the average number of the sickness insured, multiplied by the number of calendar days in a year.*

SOCIAL SECURITY

The social security scheme includes pension insurance, sickness insurance, state social support benefits, and social care.

The ***pension insurance*** *scheme takes care of citizens in the case of old age, invalidity or loss of breadwinner. Provided within this programme as of 1 January 1996 (Act No. 155/1995 Coll., on Social Security) are old-age, disability (full and partial), widows', widowers', and orphans' pensions. According to the Act, wives' pensions, pensions for long-term service, social pensions, pensions granted before 1 January 1957 are provided in as either invalidity or old-age pensions. The tables relating to pension insurance do not include data concerning the Ministry of Defence, the Ministry of the Interior and the Ministry of Justice of the CR.*

In 1995, Act No. 118/1995 Coll. was passed to amend some laws in connection with the adoption of the State Social Support Act. Separated out of the health insurance scheme were some benefits of non-insurance nature (child-birth grant, child benefit, parental benefit, death grant) to be transferred to ***state social care support benefits.*** *The state social support benefits are paid either according to the income in relation to subsistence level (child benefit, social benefit, housing contribution, transport contribution (which was terminated in June 2004)) or independently of the income (child-birth grant, death grant, parental contribution, providing-for benefit, and foster care benefits which include a benefit to cover child's needs, foster's remuneration, benefit for taking child into care, and motor vehicle). Starting from 1 July 1997, heat and rent contributions had been paid by 30 June 2000 and 31 December 2000, respectively, as regulated by Social Contribution Act No. 75/1997 Coll. In June 2004, an ad hoc extraordinary child benefit of CZK 2 000 was paid pursuant to Act No. 237/1994 Coll., in connection with changes in VAT.*

The ***sickness insurance*** *system of benefits includes four benefits, namely sickness benefit, family member care benefit, maternity benefit, and pregnancy and maternity compensation benefit. These benefits are fully provided to employed persons, members of producer cooperatives, and cooperative farmers. Self-employed persons do not receive the family member care benefit or the maternity and pregnancy compensation benefit. Job applicants receive neither the family member care benefit, nor the maternity and pregnancy compensation benefit, nor the sickness benefit.*

Social care *is provided by the state to help citizens who find themselves in adverse life conditions and cannot get over them without society's help. Social care services and benefits include care for family and children, citizens with reduced capacity for work, senior citizens, severely handicapped citizens, citizens needing special assistance, and socially non-adapted citizens.*

The Czech Statistical Service uses outputs from the information systems run by ***the Czech Social Security Administration*** *(information on sickness insurance benefits, pensions actually paid, pension insurance benefits, average monthly level of newly granted pensions – all except for data for the Ministry of Defence, the Ministry of the Interior and the Ministry of Justice of the CR) and by the* ***Ministry of Labour and Social Affairs of the CR*** *(information on expenditure on social care services, social care establishments and beds in these establishments, retirement homes, community care services, and social security benefits).*

The figures on the number and capacity of social care establishments are based on the actual deployment of the establishments and detached workplaces thereof.

Educational system of the Czech Republic: school year 2004/2005

Source: Institute for Information on Education

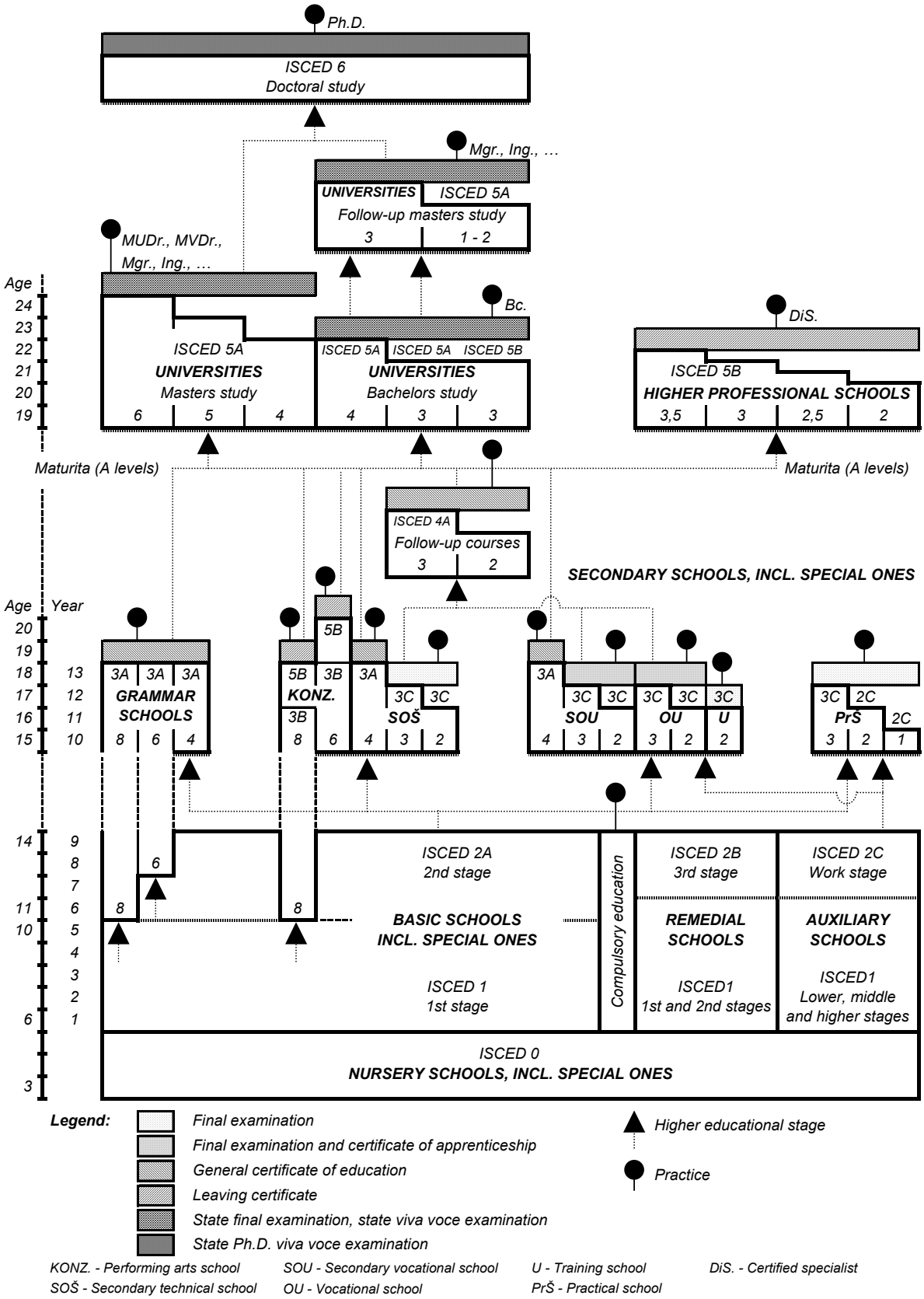

KONZ. - Performing arts school
SOŠ - Secondary technical school
SOU - Secondary vocational school
OU - Vocational school
U - Training school
PrŠ - Practical school
DiS. - Certified specialist

9-1. Školy podle typu
Schools: by type

Pramen: Ústav pro informace ve vzdělávání — *Source: Institute for Information on Education*

	Školní rok *School year*			
	2002/2003[1)]	2003/2004	2004/2005	
Mateřské školy	407	326	323	*Nursery schools*
třídy	976	968	963	*Classes*
děti	22 289	22 257	22 072	*Children*
učitelé	1 804	1 806	1 803	*Teachers*
Základní školy	265	259	247	*Basic schools*
třídy	3 733	3 622	3 508	*Classes*
žáci	81 532	79 054	76 504	*Pupils*
učitelé	5 230	5 161	5 026	*Teachers*
Gymnázia	24	24	24	*Grammar schools*
třídy	343	338	336	*Classes*
žáci	9 011	9 002	8 954	*Pupils*
učitelé	746	744	724	*Teachers*
Střední odborné školy	74	74	73	*Secondary technical schools*
třídy	733	736	736	*Classes*
žáci	17 798	18 328	18 735	*Pupils*
učitelé	1 687	1 781	1 790	*Teachers*
Střední odborná učiliště, učiliště	48	47	45	*Secondary vocational schools, training schools*
třídy	750	737	733	*Classes*
žáci	16 699	16 737	16 624	*Pupils*
učitelé	1 113	1 079	1 123	*Teachers*
mistři odborné výchovy	702	662	695	*Vocational trainers*
Speciální školy	127	124	124	*Special schools*
třídy	766	771	759	*Classes*
žáci celkem	7 733	7 727	7 602	*Pupils*
učitelé	1 046	1 026	1 008	*Teachers*
Vyšší odborné školy	10	10	11	*Higher professional schools*
studijní skupiny denního studia	53	64	67	*Study groups, initial study*
žáci	1 291	1 657	1 544	*Pupils*
učitelé	165	190	197	*Teachers*
Vysoké školy	1	2	2	*Universities*

[1)] ve školním roce 2002/2003 bez škol zřízených Ministerstvem vnitra ČR a Ministerstvem obrany ČR (s výjimkou vysokých škol)

[1)] In the 2002/2003 school year without schools established by the Ministry of the Interior of the CR and Ministry of Defence of the CR (universities excluded)

9-2. Mateřské a základní školy podle okresů ve školním roce 2004/2005
Nursery and basic schools: by district, school year 2004/2005

Pramen: Ústav pro informace ve vzdělávání — *Source: Institute for Information on Education*

Kraj, okresy *Region, districts*	Mateřské školy *Nursery schools*				Základní školy *Basic schools*			
	školy *Schools*	třídy *Classes*	děti *Children*	učitelé *Teachers*	školy *Schools*	třídy *Classes*	žáci *Pupils*	učitelé *Teachers*
Ústecký kraj	**323**	**963**	**22 072**	**1 803**	**247**	**3 508**	**76 504**	**5 026**
Děčín	59	152	3 631	305	43	557	12 577	803
Chomutov	35	178	3 692	309	32	540	11 987	748
Litoměřice	64	155	3 426	288	48	502	10 605	742
Louny	45	97	2 241	177	36	372	7 895	539
Most	19	118	2 748	218	27	482	10 871	687
Teplice	52	135	3 131	251	31	552	11 572	776
Ústí nad Labem	49	128	3 203	255	30	503	10 997	731

9-3. Gymnázia a střední odborné školy podle okresů ve školním roce 2004/2005
Grammar and secondary technical schools: by district, school year 2004/2005

Pramen: Ústav pro informace ve vzdělávání — *Source: Institute for Information on Education*

Kraj, okresy *Region, districts*	Gymnázia *Grammar schools*				Střední odborné školy *Secondary technical schools*			
	školy *Schools*	třídy *Classes*	žáci *Pupils*	učitelé *Teachers*	školy *Schools*	třídy *Classes*	žáci *Pupils*	učitelé *Teachers*
Ústecký kraj	**24**	**336**	**8 954**	**724**	**73**	**736**	**18 735**	**1 790**
Děčín	4	51	1 328	106	13	137	3 431	336
Chomutov	4	53	1 392	105	9	79	2 224	268
Litoměřice	4	44	1 203	107	13	105	2 461	253
Louny	3	32	859	71	7	63	1 481	137
Most	2	37	1 032	80	12	131	3 235	280
Teplice	5	75	1 915	154	9	84	2 195	237
Ústí nad Labem	2	44	1 225	101	10	137	3 708	279

9-4. Střední odborná učiliště, vyšší odborné a vysoké školy podle okresů ve školním roce 2004/2005
Secondary vocational schools, higher professional schools and universities: by district, school year 2004/2005

Pramen: Ústav pro informace ve vzdělávání — *Source: Institute for Information on Education*

Kraj, okresy *Region, districts*	Střední odborná učiliště, učiliště *Secondary vocational schools, training schools*					Vyšší odborné školy *Higher professional schools*			Vysoké školy *Univer-sities*
	školy *Schools*	třídy *Classes*	žáci *Pupils*	učitelé *Teachers*	mistři odborné výchovy *Vocational trainers*	školy *Schools*	žáci *Pupils*	učitelé *Teachers*	
Ústecký kraj	**45**	**733**	**16 624**	**1 123**	**695**	**11**	**1 544**	**197**	**2**
Děčín	8	101	2 382	175	100	2	215	37	-
Chomutov	5	119	2 789	172	138	1	133	31	-
Litoměřice	8	129	2 692	208	120	3	310	40	-
Louny	4	53	1 373	101	65	-	-	-	-
Most	7	143	3 093	160	78	2	325	51	-
Teplice	6	81	1 851	134	80	2	192	17	-
Ústí nad Labem	7	107	2 444	173	114	1	369	21	2

9-5. Speciální školy podle okresů ve školním roce 2004/2005
Special schools: by district, school year 2004/2005

Pramen: Ústav pro informace ve vzdělávání — *Source: Institute for Information on Education*

Kraj, okresy *Region, districts*	Speciální školy *Special schools*						
			žáci *Pupils*				
				v tom			
	školy *Schools*	třídy *Classes*	celkem *Total*	předškolní výchova *Pre-primary education*	základní školství *Primary education*	střední školství *Secondary education*	učitelé *Teachers*
Ústecký kraj	**124**	**759**	**7 602**	**483**	**5 076**	**2 043**	**1 008**
Děčín	25	119	1 154	71	697	386	152
Chomutov	15	128	1 336	30	792	514	174
Litoměřice	14	84	768	-	532	236	127
Louny	19	95	957	110	634	213	129
Most	16	88	853	9	735	109	113
Teplice	19	118	1 181	120	815	246	143
Ústí nad Labem	16	127	1 353	143	871	339	170

9-6. Mateřské a základní školy podle krajů ve školním roce 2004/2005

Nursery and basic schools: by region, school year 2004/2005

Pramen: Ústav pro informace ve vzdělávání — *Source: Institute for Information on Education*

ČR, kraje *CR, regions*	Mateřské školy *Nursery schools*				Základní školy *Basic schools*			
	školy *Schools*	třídy *Classes*	děti *Children*	učitelé *Teachers*	školy *Schools*	třídy *Classes*	žáci *Pupils*	učitelé *Teachers*
Česká republika *Czech Republic*	**4 776**	**12 139**	**280 487**	**22 932**	**3 785**	**42 836**	**917 738**	**63 267**
Hl. m. Praha	307	1 142	27 646	2 228	219	3 867	85 584	5 936
Středočeský	614	1 324	31 063	2 449	471	4 758	101 540	7 137
Jihočeský	296	778	18 694	1 430	239	2 716	57 819	3 914
Plzeňský	258	651	14 876	1 249	207	2 238	47 641	3 266
Karlovarský	138	350	8 197	663	102	1 284	27 819	1 930
Ústecký	323	963	22 072	1 803	247	3 508	76 504	5 026
Liberecký	208	559	12 327	1 061	181	1 871	39 819	2 828
Královéhradecký	298	696	15 695	1 359	256	2 371	50 253	3 563
Pardubický	312	661	15 120	1 274	232	2 199	47 244	3 249
Vysočina	286	682	15 216	1 265	257	2 443	50 965	3 611
Jihomoravský	614	1 363	30 624	2 553	440	4 723	100 060	6 823
Olomoucký	353	808	18 583	1 502	279	2 736	57 455	4 036
Zlínský	306	692	16 693	1 331	233	2 594	55 046	3 731
Moravskoslezský	463	1 470	33 681	2 765	422	5 528	119 989	8 217

9-7. Gymnázia a střední odborné školy podle krajů ve školním roce 2004/2005

Grammar and secondary technical schools: by region, school year 2004/2005

Pramen: Ústav pro informace ve vzdělávání — *Source: Institute for Information on Education*

ČR, kraje *CR, regions*	Gymnázia *Grammar schools*				Střední odborné školy *Secondary technical schools*			
	školy *Schools*	třídy *Classes*	žáci *Pupils*	učitelé *Teachers*	školy *Schools*	třídy *Classes*	žáci *Pupils*	učitelé *Teachers*
Česká republika *Czech Republic*	**345**	**5 137**	**143 238**	**12 118**	**812**	**8 674**	**226 706**	**23 495**
Hl. m. Praha	58	884	23 767	2 260	100	1 347	34 289	3 426
Středočeský	33	451	12 771	1 109	75	747	19 124	1 945
Jihočeský	24	330	9 059	774	59	536	13 959	1 588
Plzeňský	14	231	6 564	533	33	413	11 272	1 176
Karlovarský	9	123	3 362	294	24	251	6 391	633
Ústecký	24	336	8 954	724	73	736	18 735	1 790
Liberecký	13	174	4 858	413	41	311	8 300	1 063
Královéhradecký	18	270	7 535	616	51	455	12 088	1 229
Pardubický	20	259	7 268	579	43	434	11 669	1 270
Vysočina	18	241	6 813	550	38	428	11 170	1 115
Jihomoravský	40	656	18 223	1 485	85	929	24 107	2 548
Olomoucký	20	335	9 695	793	48	488	13 124	1 250
Zlínský	15	268	7 726	631	52	533	14 309	1 568
Moravskoslezský	39	579	16 643	1 357	90	1 066	28 169	2 894

9-8. Střední odborná učiliště, vyšší odborné a vysoké školy podle krajů ve školním roce 2004/2005
Secondary vocational schools, higher professional schools and universities: by region, school year 2004/2005

Pramen: Ústav pro informace ve vzdělávání — *Source: Institute for Information on Education*

ČR, kraje *CR, regions*	Střední odborná učiliště, učiliště *Secondary vocational schools, training schools*					Vyšší odborné školy *Higher professional schools*			Vysoké školy *Universities*
	školy *Schools*	třídy *Classes*	žáci *Pupils*	učitelé *Teachers*	mistři odborné výchovy *Vocational trainers*	školy *Schools*	žáci *Pupils*	učitelé *Teachers*	
Česká republika *Czech Republic*	**514**	**8 054**	**193 389**	**12 789**	**7 896**	**174**	**29 759**	**3 331**	**62**
Hl. m. Praha	46	783	19 559	1 130	671	36	6 996	662	29
Středočeský	54	678	15 804	1 154	691	18	2 684	346	3
Jihočeský	39	561	13 388	894	454	15	2 462	269	3
Plzeňský	27	433	10 239	721	388	5	1 046	117	2
Karlovarský	19	286	6 321	420	252	2	233	50	1
Ústecký	45	733	16 624	1 123	695	11	1 544	197	2
Liberecký	19	362	8 776	543	378	8	761	152	1
Královéhradecký	35	398	10 031	721	455	11	1 181	212	1
Pardubický	30	367	8 936	633	376	10	1 687	222	2
Vysočina	29	447	10 604	715	446	12	2 199	242	1
Jihomoravský	45	951	23 444	1 393	927	16	3 796	311	9
Olomoucký	41	515	12 495	816	556	7	1 275	162	2
Zlínský	32	527	12 402	833	539	11	1 327	195	2
Moravskoslezský	53	1 013	24 766	1 693	1 068	12	2 568	194	4

9-9. Speciální školy podle krajů ve školním roce 2004/2005
Special schools: by region, school year 2004/2005

Pramen: Ústav pro informace ve vzdělávání — *Source: Institute for Information on Education*

ČR, kraje *CR, regions*	Speciální školy *Special schools*						
	školy *Schools*	třídy *Classes*	žáci *Pupils*				učitelé *Teachers*
			celkem *Total*	v tom			
				předškolní výchova *Pre-primary education*	základní školství *Primary education*	střední školství *Secondary education*	
Česká republika *Czech Republic*	**1 390**	**6 933**	**64 193**	**5 667**	**39 798**	**18 728**	**9 947**
Hl. m. Praha	137	772	6 832	1 085	3 703	2 044	1 187
Středočeský	150	626	5 823	388	3 670	1 765	929
Jihočeský	86	372	3 122	197	2 116	809	492
Plzeňský	55	339	3 147	163	2 126	858	486
Karlovarský	51	238	2 322	99	1 706	517	336
Ústecký	124	759	7 602	483	5 076	2 043	1 008
Liberecký	76	341	3 252	379	2 299	574	522
Královéhradecký	98	473	4 363	507	2 406	1 450	692
Pardubický	76	332	2 874	137	1 984	753	445
Vysočina	61	216	1 940	126	1 283	531	309
Jihomoravský	137	703	6 397	770	3 664	1 963	1 003
Olomoucký	104	526	4 598	382	3 055	1 161	721
Zlínský	75	357	3 065	164	1 943	958	502
Moravskoslezský	160	879	8 856	787	4 767	3 302	1 315

9-10. Studenti*) veřejných vysokých škol v České republice ve školním roce 2004/2005

*Students *) at public universities in the Czech Republic: school year 2004/2005*

Pramen: Ústav pro informace ve vzdělávání — *Source: Institute for Information on Education*

	Studenti *Students*		v tom českého státního občanství *Czech citizens*			jiného státního občanství[1] *Other citizenship [1]*	
			v tom studium *Study*				
			prezenční *Full-time*		distanční a kombinované *Distance and combined*		
	celkem *Total*	z toho ženy *incl.: Females*	celkem *Total*	z toho ženy *incl.: Females*			
Veřejné vysoké školy celkem	**274 962**	**138 011**	**206 286**	**104 353**	**52 739**	**15 937**	***Public universities, total***
v tom:							
Univerzita Karlova, Praha	47 257	27 702	34 143	20 747	7 885	5 229	*Charles University, Prague*
Jihočeská univerzita, České Budějovice	8 827	6 013	7 027	4 838	1 713	87	*University of South-Bohemia, České Budějovice*
Univerzita Jana Evangelisty Purkyně, Ústí nad Labem	7 991	5 069	5 976	3 756	1 953	62	*Purkyně University, Ústí nad Labem*
Masarykova univerzita, Brno	31 961	19 071	21 740	13 136	8 042	2 179	*Masaryk University, Brno*
Univerzita Palackého, Olomouc	16 684	11 151	10 935	7 538	4 680	1 069	*Palacký University, Olomouc*
Veterinární a farmaceutická univerzita, Brno	2 216	1 749	1 846	1 516	161	209	*Veterinary and Pharmaceutical University, Brno*
Ostravská univerzita, Ostrava	7 777	5 303	5 761	4 121	1 893	123	*University of Ostrava, Ostrava*
Vysoká škola pedagogická, Hradec Králové	6 537	3 921	4 424	2 755	2 080	33	*Pedagogical University, Hradec Králové*
Slezská univerzita, Opava	4 146	2 623	3 154	2 052	756	236	*University of Silesia, Opava*
České vysoké učení technické, Praha	22 942	3 957	19 271	3 382	2 501	1 170	*Czech University of Technology, Prague*
Vysoká škola chemicko-technologická, Praha	3 780	2 083	2 909	1 666	718	153	*University of Chemical Technology, Prague*
Západočeská univerzita, Plzeň	15 541	7 218	14 119	6 724	1 227	195	*University of West-Bohemia, Plzeň*
Technická univerzita, Liberec	7 633	3 806	5 802	2 821	1 401	430	*University of Technology, Liberec*
Univerzita Pardubice, Pardubice	7 058	3 622	5 409	2 906	1 574	75	*University of Pardubice, Pardubice*
Vysoké učení technické, Brno	18 626	3 606	15 532	2 977	2 140	954	*University of Technology, Brno*
Vysoká škola báňská - Technická univerzita, Ostrava	19 437	6 892	13 740	5 300	4 987	710	*University of Mining Technology, Ostrava*
Univerzita Tomáše Bati, Zlín	7 508	3 871	4 161	2 169	2 962	385	*Tomas Bata University in Zlin*
Vysoká škola ekonomická, Praha	16 021	8 532	12 765	6 820	1 360	1 896	*University of Economics, Prague*
Česká zemědělská univerzita, Praha	12 674	6 399	9 218	4 693	3 237	219	*Czech University of Agriculture, Prague*
Mendelova zemědělská a lesnická univerzita, Brno	7 791	4 144	6 210	3 391	1 360	221	*Mendel University of Agriculture and Forestry, Brno*
Akademie múzických umění, Praha	1 242	617	1 017	486	60	165	*Academy of Performing Arts, Prague*
Akademie výtvarných umění, Praha	269	107	243	95	-	26	*Academy of Fine Arts, Prague*
Vysoká škola umělecko-průmyslová, Praha	442	216	403	197	6	33	*University of Applied Arts, Prague*
Janáčkova akademie múzických umění, Brno	602	339	481	267	43	78	*Janáček Academy of Performing Arts, Brno*

*) vč. doktorského studia

1) studium prezenční, distanční a kombinované

*) *Incl. doctoral study*

1) *Full-time, distance and combined studies*

9-11. Studenti a absolventi*) soukromých vysokých škol v České republice ve školním roce 2004/05

*Students at and graduates from *) private universities in the Czech Republic: school year 2004/2005*

Pramen: Ústav pro informace ve vzdělávání — *Source: Institute for Information on Education*

	Studenti *Students*	z toho ženy *incl.: Females*	Absolventi za minulý školní rok *Previous school year graduates*	
Soukromé vysoké školy celkem	**19 120**	**10 789**	**1 747**	***Private universities, total***
v tom:				
Bankovní institut, Praha	2 074	1 053	1	*Banking Institute, Prague*
Evropský polytechnický institut, Kunovice	484	224	106	*European Polytechnic Institute, Kunovice*
Vysoká škola hotelová, Praha 8	1 736	1 007	184	*Hotel-management University, Prague 8*
Vysoká škola finanční a správní, Praha	2 800	1 382	351	*Finance and Administration University, Prague*
Vysoká škola Karlovy Vary o.p.s., Karlovy Vary	798	412	115	*University of Karlovy Vary o.p.s., Karlovy Vary*
ŠKODA AUTO a.s. Vysoká škola, Mladá Boleslav	325	128	42	*ŠKODA AUTO a.s. University, Mladá Boleslav*
Literární akademie s. r. o., Praha	279	187	12	*Literary Academy Ltd., Prague*
Vysoká škola podnikání a.s., Ostrava	1 605	842	196	*Business University a.s., Ostrava*
Institut restaurování a konzervačních technik, Litomyšl o.p.s.	68	42	15	*Institute of Restoration and Preservation Techniques, Litomyšl o.p.s.*
Vysoká škola cestovního ruchu, hotelnictví a lázeňství, Praha 1	77	41	29	*University of Tourism, Hotel Industry and Balneology, Prague 1*
Soukromá vysoká škola ekonomických studií, s.r.o., Praha 8	467	263	100	*Private University of Economic Studies, s.r.o., Prague 8*
Soukromá vysoká škola obchodní v Praze, o.p.s.	504	390	3	*Private Commercial University in Prague, o.p.s.*
Akademie STING, o.p.s., Brno	484	295	145	*Academy STING, o.p.s., Brno*
Pražský technologický institut, o.p.s.	64	13	8	*Prague Technological Institute, o.p.s.*
Vysoká škola veřejné správy a mezinárodních vztahů v Praze	615	372	23	*University of Public Administration and International Relations in Prague*
Vysoká škola J.A.Komenského, o.p.s. Praha 1	2 701	1 974	196	*J. A. Comenius University, o.p.s., Prague 1*
Vysoká škola Karla Engliše v Brně, o.p.s.	233	96	60	*Karel Engliš University in Brno, o.p.s.*
Anglo-americký institut	304	162	41	*Anglo-American Institute*
Vysoká škola psychosociálních studií Praha	80	65	15	*University of Psycho-social Studies, Praha*
Vysoká škola aplikovaného práva	465	237	-	*University of Applied Law*
Vysoká škola ekonomie a managementu	697	380	-	*University of Economics and Management*
Vysoká škola v Plzni	429	380	-	*University in Plzeň*
University of New York in Prague	333	127	82	*University of New York in Prague*
Vysoká škola manažerské informatiky a ekonomie	165	30	-	*University of Managerial Informatics and Economics*
Vysoká škola mezinárodních a veřejných vztahů	277	164	-	*University of International and Public Relations*
Mezinárodní baptistický teologický seminář	25	6	-	*International Baptist Theological Seminar*
Středočeský vysokoškolský institut	275	172	23	*Central-Bohemian University Institute*
Západomoravská vysoká škola Třebíč, o.p.s.	59	6	-	*West-Moravian University Třebíč, o.p.s.*
Academia Retrum civilum Kolín	220	79	-	*Academia Return civilum Kolín*
Vysoká škola evropských a regionálních studií České Budějovice	243	149	-	*University of European and Regional Studies, České Budějovice*
Rašínova vysoká škola s.r.o. Brno	59	34	-	*Rašín University, s.r.o. Brno*
Vysoká škola regionálního rozvoje v Praze	25	17	-	*University of Regional Development in Prague*
Filmová akademie v Písku	21	5	-	*Film Academy in Písek*
Vysoká škola tělesné výchovy a sportu PALESTRA	38	18	-	*University of Physical Education and Sports PALESTRA*
Newton College Praha	40	20	-	*Newton College Praha*
Vysoká škola logistiky Přerov	51	17	-	*The College of Logistics Přerov*

*) všechny uváděné počty studentů i absolventů jsou součtem za všechny druhy a formy studia

*) *All of the given numbers of students and graduates are the sum for all types and forms of study*

9-12. Studenti a absolventi vysokých škol v České republice podle kraje místa studia a zřizovatele ve školním roce 2004/2005

Students at and graduates from universities in the Czech Republic: by the region of place of study and founder, school year 2004/2005

Pramen: Ústav pro informace ve vzdělávání — *Source: Institute for Information on Education*

Kraj, zřizovatel[1]	Vysoké školy *Universities*	Fakulty *Faculties*	Studenti *Students*: českého státního občanství *Czech citizens*: v programu studia *Study*: bakalářského *Bachelors*	magisterského[2] *Masters*[2]	doktorského *Doctoral*	absolventi za minulý rok *Previous school year graduates*	jiného státního občanství[3] *Other citizenship*[3]	*Region, founder*[1]
Vysoké školy celkem	**62**	**120**	**128 056**	**128 516**	**23 228**	**38 625**	**18 396**	***Universities, total***
veřejné a státní	26	120	112 846	127 038	23 228	36 979	15 964	*Public and state*
soukromé	36	-	15 210	1 478	-	1 646	2 432	*Private*
v tom kraje:								*Regions:*
Hl. město Praha	29	36	40 928	51 530	10 966	12 718	10 177	*Hl. město Praha*
veřejné a státní	9	36	31 412	50 128	10 966	11 748	8 026	*Public and state*
soukromé	20	-	9 516	1 402	-	970	2 151	*Private*
Středočeský	3	-	802	-	-	65	18	*Středočeský*
soukromé	3	-	802	-	-	65	18	*Private*
Jihočeský	3	6	4 371	5 351	458	1 535	144	*Jihočeský*
veřejné a státní	1	6	4 108	5 351	458	1 535	143	*Public and state*
soukromé	2	-	263	-	-	-	1	*Private*
Plzeňský	2	7	6 147	8 249	891	2 104	525	*Plzeňský*
veřejné a státní	1	7	5 720	8 249	891	2 104	523	*Public and state*
soukromé	1	-	427	-	-	-	2	*Private*
Karlovarský	1	1	2 250	482	-	415	38	*Karlovarský*
veřejné a státní	-	1	1 461	482	-	300	29	*Public and state*
soukromé	1	-	789	-	-	115	9	*Private*
Ústecký	**2**	**4**	**4 440**	**4 155**	**31**	**1 073**	**62**	***Ústecký***
veřejné a státní	**1**	**4**	**3 819**	**4 079**	**31**	**1 073**	**62**	***Public and state***
soukromé	**1**	**-**	**621**	**76**	**-**	**-**	**-**	***Private***
Liberecký	1	6	2 500	4 252	451	1 045	430	*Liberecký*
veřejné a státní	1	6	2 500	4 252	451	1 045	430	*Public and state*
Královéhradecký	1	5	3 437	5 375	543	1 352	501	*Královéhradecký*
veřejné a státní	1	5	3 437	5 375	543	1 352	501	*Public and state*
Pardubický	2	4	4 846	1 775	426	964	79	*Pardubický*
veřejné a státní	1	4	4 782	1 775	426	950	75	*Public and state*
soukromé	1	-	64	-	-	14	4	*Private*
Vysočina	1	-	59	-	-	-	-	*Vysočina*
soukromé	1	-	59	-	-	-	-	*Private*
Jihomoravský	9	28	29 611	24 468	6 071	9 273	3 665	*Jihomoravský*
veřejné a státní	6	28	28 848	24 468	6 071	9 069	3 652	*Public and state*
soukromé	3	-	763	-	-	204	13	*Private*
Olomoucký	2	7	5 262	9 096	1 308	2 250	1 069	*Olomoucký*
veřejné a státní	1	7	5 211	9 096	1 308	2 250	1 069	*Public and state*
soukromé	1	-	51	-	-	-	-	*Private*
Zlínský	2	3	5 937	1 338	252	1 223	465	*Zlínský*
veřejné a státní	1	3	5 533	1 338	252	1 124	385	*Public and state*
soukromé	1	-	404	-	-	99	80	*Private*
Moravskoslezský	4	13	17 466	12 445	1 831	4 608	1 223	*Moravskoslezský*
veřejné a státní	3	13	16 015	12 445	1 831	4 429	1 069	*Public and state*
soukromé	1	-	1 451	-	-	179	154	*Private*

[1] studenti jsou uvedeni podle kraje sídla fakulty nebo kraje sídla vysoké školy, která se na fakulty nečlení

[2] včetně navazujících magisterských studijních programů

[3] studium prezenční, distanční a kombinované

[1] Students are stated by the region of seat of faculty or the region of seat of university, which is not divided into faculties

[2] Master´s, following bachelor´s are included

[3] Full-time, distance and combined studies

9-13. Kulturní a sportovní zařízení
Cultural and sports facilities

	2002	2003	2004	
	Kultura	*Culture*		
Stálá kina a multikina	63	62	62	*Permanent and multiple-hall cinemas*
Veřejné knihovny vč. poboček	371	356	355	*Libraries, incl. branches*
Muzea	28	41	52	*Museums*
Galerie	38	41	42	*Galleries*
Divadla	15	15	16	*Theatres*
Přírodní amfiteátry	11	11	11	*Amphitheatres*
	Sport	*Sports*		
Koupaliště a bazény	118	118	117	*Swimming pools*
z toho kryté bazény	29	29	29	*Indoor swimming pools*
Hřiště	385	385	385	*Sports grounds*
Tělocvičny	327	327	327	*Gymnasiums*
Stadiony včetně krytých	64	65	65	*Stadiums, incl. indoor ones*
Zimní stadiony včetně krytých	19	20	20	*Winter sports stadiums, incl. indoor ones*

9-14. Kulturní a sportovní zařízení podle okresů v roce 2004
Cultural and sports facilities: by district, 2004

Kraj, okresy *Region, districts*	Kultura stálá kina a multikina *Permanent and multiple-hall cinemas*	veřejné knihovny vč. poboček *Libraries, incl. branches*	muzea *Museums*	*Culture* galerie *Galleries*	divadla *Theatres*	přírodní amfiteátry *Amphitheatres*
Ústecký kraj	**62**	**355**	**52**	**42**	**16**	**11**
Děčín	11	63	11	4	3	4
Chomutov	8	42	8	16	1	2
Litoměřice	8	81	13	4	1	1
Louny	8	55	5	3	3	3
Most	6	31	3	5	4	-
Teplice	11	50	4	4	2	1
Ústí nad Labem	10	33	8	6	2	-

dokončení *End of table*

Kraj, okresy *Region, districts*	Sport koupaliště a bazény *Swimming pools*	z toho kryté bazény *incl.: Indoor swimming pools*	hřiště *Sports grounds*	*Sports* tělocvičny *Gymnasiums*	stadiony včetně krytých *Stadiums, incl. indoor ones*	zimní stadiony včetně krytých *Winter sports stadiums, incl. indoor ones*
Ústecký kraj	**117**	**29**	**385**	**327**	**65**	**20**
Děčín	38	3	45	66	16	3
Chomutov	22	6	74	48	9	3
Litoměřice	12	4	30	42	10	3
Louny	7	3	111	36	5	1
Most	15	6	58	59	9	6
Teplice	11	3	16	21	11	2
Ústí nad Labem	12	4	51	55	5	2

9-15. Kulturní a sportovní zařízení podle krajů v roce 2004
Cultural and sports facilities: by region, 2004

ČR, kraje *CR, regions*	Kultura *Culture*					
	stálá kina a multikina *Permanent and multiple-hall cinemas*	veřejné knihovny vč. poboček *Libraries, incl. branches*	muzea *Museums*	galerie *Galleries*	divadla *Theatres*	přírodní amfiteátry *Amphitheatres*
Česká republika ***Czech Republic***	**626**	**6 523**	**841**	**955**	**271**	**359**
Hl. m. Praha	34	84	74	160	84	-
Středočeský	57	904	117	64	25	51
Jihočeský	54	634	68	118	14	20
Plzeňský	33	556	44	43	14	16
Karlovarský	26	145	28	39	11	5
Ústecký	62	355	52	42	16	11
Liberecký	25	244	35	12	9	14
Královéhradecký	48	498	62	47	20	27
Pardubický	40	423	54	50	16	22
Vysočina	47	610	52	64	6	31
Jihomoravský	56	732	80	92	16	53
Olomoucký	47	520	45	44	8	34
Zlínský	35	405	52	51	9	44
Moravskoslezský	62	413	78	129	23	31

dokončení *End of table*

ČR, kraje *CR, regions*	Sport *Sports*					
	koupaliště a bazény *Swimming pools*	z toho kryté bazény *incl.: Indoor swimming pools*	hřiště *Sports grounds*	tělocvičny *Gymnasiums*	stadiony včetně krytých *Stadiums, incl. indoor ones*	zimní stadiony včetně krytých *Winter sports stadiums, incl. indoor ones*
Česká republika ***Czech Republic***	**1 276**	**316**	**9 843**	**5 190**	**971**	**209**
Hl. m. Praha	51	30	253	191	24	10
Středočeský	81	21	1 078	529	163	25
Jihočeský	150	13	899	363	65	17
Plzeňský	84	14	469	274	68	12
Karlovarský	41	14	339	167	22	4
Ústecký	117	29	385	327	65	20
Liberecký	80	20	403	249	50	10
Královéhradecký	100	19	905	406	68	18
Pardubický	70	12	672	340	62	17
Vysočina	101	15	803	322	43	18
Jihomoravský	110	30	1 252	675	80	15
Olomoucký	58	17	688	403	68	7
Zlínský	109	26	687	310	57	11
Moravskoslezský	124	56	1 010	634	136	25

9-16. Nemovité kulturní památky podle krajů v roce 2004
Historic buildings: by region, 2004

Pramen: Národní informační a poradenské středisko pro kulturu *Source: National Information and Consulting Centre for Culture*

ČR, kraje *CR, regions*	Nemovité kulturní památky zpřístupněné návštěvníkům za vstupné celkem *Historic buildings made accessible to visitors for admission, total*	Počet návštěvníků celkem *Number of visitors, total*	z toho				Vybrané vstupné (tis. Kč)[1)] *Collected admission (CZK thous.)* [1)]
			za vstupné celé *Full admission*	za vstupné snížené *Reduced admission*	za vstupné zvýšené o speciální služby *Admission increased due to special services*	neplatících *Visitors admitted free*	
Česká republika ***Czech Republic***	**257**	**11 489 601**	**7 113 629**	**3 819 270**	**162 132**	**312 259**	**307 069**
Hl. m. Praha	19	4 036 561	2 993 171	1 022 141	245	19 587	47 412
Středočeský	41	1 769 643	1 058 376	616 629	45 832	26 240	66 574
Jihočeský	28	1 241 458	812 357	392 084	10 004	26 333	68 505
Plzeňský	19	474 533	205 201	227 810	21 345	6 617	11 459
Karlovarský	8	284 350	170 196	96 339	8 193	9 622	7 555
Ústecký	23	289 891	117 326	106 908	24 673	32 915	5 871
Liberecký	16	634 240	333 886	229 448	9 268	36 898	22 872
Královéhradecký	21	636 413	301 348	287 306	242	44 421	9 195
Pardubický	14	299 794	150 774	101 188	18 225	29 607	5 499
Vysočina	16	331 975	163 630	134 980	11 717	21 503	12 632
Jihomoravský	25	686 572	380 665	286 366	7 035	8 799	24 077
Olomoucký	10	226 033	110 332	106 707	1 505	7 489	9 952
Zlínský	10	412 763	251 818	136 795	654	23 314	12 859
Moravskoslezský	7	165 375	64 549	74 569	3 194	18 914	2 607

[1)] zahrnuje vybrané vstupné za hrady, zámky a ostatní památkové objekty zřizované Ministerstvem kultury ČR, státními památkovými ústavy, orgány státní správy, kraji, obcemi a městy

[1)] Incl. collected admission to castles, palaces and other historic buildings established by the Ministry of Culture of the CR, state institutions for the preservation of historical monuments, state authorities, regions, and municipalities

9-17. Vybrané ukazatele zdravotnictví

Selected health indicators

Pramen: Ústav zdravotnických informací a statistiky ČR — *Source: Institute of Health Information and Statistics of the CR*

	2002	2003	2004	
Lékaři celkem (přepočtený počet)	2 623	2 681	2 715	*Physicians, total (F/T equivalent persons)*
z toho				
lékaři v nestátních zařízeních	1 960	2 618	2 649	*Physicians in non-state health establishments*
Lékaři na 1 000 obyvatel	3	3	3	*Physicians per 1 000 inhabitants*
Obyvatelé na 1 lékaře	312	306	302	*Inhabitants per physician*
Střední zdravotničtí pracovníci (přepočtený počet)	8 388	8 219	7 797	*Paramedical personnel (F/T equivalent persons)*
Nemocnice	20	20	20	*Hospitals*
počet lůžek	5 893	5 757	5 644	*Number of beds*
Odborné léčebné ústavy [1)]	10	10	12	*Specialized therapeutical institutions [1)]*
počet lůžek	1 436	1 400	1 452	*Number of beds*
z toho léčebny pro dlouhodobě nemocné	6	6	5	*For long-term patients*
počet lůžek	472	438	418	*Number of beds*
Samostatné ordinace lékařů:	1 358	1 388	1 405	*Independent surgeries:*
praktických pro dospělé	315	321	321	*GPs for adults*
praktických pro děti a dorost	158	157	159	*GPs for children and adolescents*
stomatologů	374	376	375	*Stomatologists*
gynekologů	103	107	109	*Gynaecologists*
specialistů	408	427	441	*Specialists*
Ostatní samostatná zdravotnická zařízení	266	275	282	*Other independent health establishments*
Lékárny a výdejny	189	194	185	*Pharmacies and dispensaries*

[1)] včetně detašovaných pracovišť — *[1)] Incl. detached places of work*

9-18. Pracovní neschopnost pro nemoc a úraz

Incapacity for work due to disease or injury

	2002	2003	2004	
Průměrný počet osob nemocensky pojištěných	295 831	291 603	288 969	*Average number of sickness insured persons*
Nově hlášené případy pracovní neschopnosti	234 181	234 919	173 339	*New notified cases of incapacity for work due to disease or injury*
v tom:				*Due to*
pro nemoc	218 270	219 997	159 795	*Disease*
pro pracovní úrazy	6 217	5 882	5 639	*Industrial injury*
pro ostatní úrazy	9 694	9 040	7 905	*Other injury*
Kalendářní dny pracovní neschopnosti	7 338 671	7 296 005	6 222 822	*Calendar days of incapacity for work due to disease or injury*
v tom:				*Due to*
pro nemoc	6 707 937	6 992 437	5 641 212	*Disease*
pro pracovní úrazy	257 646	244 811	242 835	*Industrial injury*
pro ostatní úrazy	373 088	358 757	338 775	*Other injury*
Nově hlášené případy pracovní neschopnosti na 100 nemocensky pojištěných	79,16	80,56	59,99	*New notified cases of incapacity for work due to disease or injury per 100 sickness insured persons*
Průměrná doba trvání 1 případu pracovní neschopnosti (kalendářní dny)	31,34	31,06	35,90	*Average duration of 1 case of incapacity for work (calendar days)*
v tom:				*Due to*
pro nemoc	30,73	30,42	35,30	*Disease*
pro pracovní úrazy	41,44	41,62	43,06	*Industrial injury*
pro ostatní úrazy	38,49	39,69	42,86	*Other injury*
Průměrný denní stav práce neschopných	20 106	19 989	17 002	*Average daily number of people on sickness leave*
Průměrné procento pracovní neschopnosti	6,796	6,855	5,884	*Average percentage of incapacity for work*
v tom:				*Due to*
pro nemoc	6,212	6,288	5,334	*Disease*
pro pracovní úrazy	0,239	0,230	0,230	*Industrial injury*
pro ostatní úrazy	0,346	0,337	0,320	*Other injury*
Smrtelné pracovní úrazy	13	9	20	*Lethal industrial injuries*

9-19. Pracovní neschopnost pro nemoc a úraz podle odvětví (OKEČ) v roce 2004

Incapacity for work due to disease or injury: by CZ-NACE, 2004

Odvětví (OKEČ)	Průměrný počet osob nemocensky pojištěných *Average number of sickness insured persons*	Nově hlášené případy pracovní neschopnosti *New notified cases of incapacity for work due to disease or injury*	Kalendářní dny pracovní neschopnosti *Calendar days of incapacity for work*	*CZ-NACE*
Celkem	**288 969**	**173 339**	**6 222 822**	***Total***
A+B Zemědělství, myslivost a související činnosti; lesnictví a související činnosti; rybolov, chov ryb	4 542	2 990	133 706	*Agriculture, hunting and related service activities; forestry, fishing, operation of fish hatcheries and farms*
C až E Průmysl celkem	85 884	62 267	2 188 075	*Industry, total*
C+D Těžba nerostných surovin a zpracovatelský průmysl	79 975	59 779	2 099 719	*Mining and quarrying and manufacturing*
E Výroba a rozvod elektřiny, plynu a tepelné energie	5 909	2 488	88 356	*Electricity, gas and water supply*
F Stavebnictví	11 539	8 465	300 646	*Construction*
G Obchod; opravy motorových vozidel a výrobků pro osobní potřebu a převážně pro domácnost	9 041	6 522	226 004	*Wholesale and retail trade; repair of motor vehicles, motorcycles and personal and household goods*
H Ubytování a stravování	1 024	681	23 038	*Housing and feeding*
I Doprava,ostatní činnosti v dopravě a spoje	22 332	12 971	515 315	*Transport, others activities of transport and communications*
J+K Finanční zprostředkování; peněžnictví a pojišťovnictví; činnosti v oblasti nemovitostí a pronájmu; podnikatelské činnosti	11 435	6 605	238 437	*Financial intermediation and real estate, renting and business activities*
L Veřejná správa a obrana; povinné sociální zabezpečení	15 803	9 975	256 110	*Public administration and defence; compulsory social security*
M Vzdělávání	16 781	8 805	241 043	*Education*
N Zdravotnictví a sociální péče; veterinární činnosti	18 481	9 521	364 709	*Health and social work; veterinary activities*
O Ostatní veřejné, sociální a osobní služby	7 474	4 837	163 079	*Other community, social and personal service activities*
P Činnosti domácností	-	-	-	*Households*
Q Exteritoriální organizace a instituce	-	-	-	*Extra-territorial organizations and bodies*
Nezjištěno	84 633	39 700	1 572 660	*Not identified*

9-19. Pracovní neschopnost pro nemoc a úraz podle odvětví (OKEČ) v roce 2004

Incapacity for work due to disease or injury: by CZ-NACE, 2004

dokončení *End of table*

Odvětví (OKEČ)	Nově hlášené případy pracovní neschopnosti na 100 nemocensky pojištěných *New notified cases of incapacity for work per 100 sickness insured persons*	Průměrná doba trvání 1 případu pracovní neschopnosti (kal. dny) *Average duration of one case of incapacity for work (calendar days)*	Průměrné procento pracovní neschopnosti *Average percentage of incapacity for work*	*CZ-NACE*
Celkem	**59,99**	**35,90**	**5,884**	***Total***
A+B Zemědělství, myslivost a související činnosti; lesnictví a související činnosti; rybolov, chov ryb	65,83	44,72	8,043	*Agriculture, hunting and related service activities; forestry, fishing, operation of fish hatcheries and farms*
C až E Průmysl celkem	72,50	35,14	6,961	*Industry, total*
C+D Těžba nerostných surovin a zpracovatelský průmysl	74,75	35,12	7,173	*Mining and quarrying and manufacturing*
E Výroba a rozvod elektřiny, plynu a tepelné energie	42,11	35,51	4,085	*Electricity, gas and water supply*
F Stavebnictví	73,36	35,52	7,119	*Construction*
G Obchod; opravy motorových vozidel a výrobků pro osobní potřebu a převážně pro domácnost	72,14	34,65	6,830	*Wholesale and retail trade; repair of motor vehicles, motorcycles and personal and household goods*
H Ubytování a stravování	66,50	33,83	6,147	*Housing and feeding*
I Doprava,ostatní činnosti v dopravě a spoje	58,08	39,73	6,305	*Transport, others activities of transport and communications*
J+K Finanční zprostředkování; peněžnictví a pojišťovnictví; činnosti v oblasti nemovitostí a pronájmu; podnikatelské činnosti	57,76	36,10	5,697	*Financial intermediation and real estate, renting and business activities*
L Veřejná správa a obrana; povinné sociální zabezpečení	63,12	25,68	4,428	*Public administration and defence; compulsory social security*
M Vzdělávání	52,47	27,38	3,925	*Education*
N Zdravotnictví a sociální péče; veterinární činnosti	51,52	38,31	5,392	*Health and social work; veterinary activities*
O Ostatní veřejné, sociální a osobní služby	64,72	33,71	5,962	*Other community, social and personal service activities*
P Činnosti domácností	-	-	-	*Households*
Q Exteritoriální organizace a instituce	-	-	-	*Extra-territorial organizations and bodies*
Nezjištěno	46,91	39,61	5,077	*Not identified*

9-20. Vybrané ukazatele zdravotnictví podle okresů v roce 2004

Selected indicators of health: by district, 2004

Pramen: Ústav zdravotnických informací a statistiky ČR — *Source: Institute of Health Information and Statistics of the CR*

přepočtený počet — *F/T equivalent persons*

Kraj, okresy *Region, districts*	Lékaři celkem *Physicians, total*	z toho lékaři v nestátních zařízeních *Physicians in non-state health establishments*	Lékaři na 1 000 obyvatel *Physicians per 1 000 inhabitants*	Obyvatelé na 1 lékaře *Inhabitants per physician*	Střední zdravotničtí pracovníci *Paramedical personnel*
Ústecký kraj	**2 715**	**2 649**	**3**	**302**	**7 797**
Děčín	370	369	3	361	1 020
Chomutov	361	358	3	346	1 071
Litoměřice	397	374	3	289	1 063
Louny	243	232	3	354	632
Most	372	369	3	314	1 125
Teplice	374	369	3	340	1 143
Ústí nad Labem	598	578	5	197	1 741

pokračování — *Continued*

zařízení — *Establishments*

Kraj, okresy *Region, districts*	Nemocnice *Hospitals*	Ostatní samostatná zdravotnická zařízení *Other independent health establishments*	Odborné léčebné ústavy [1] *Specialized therapeutic institutions* [1]	z toho léčebny pro dlouhodobě nemocné *incl.: For long-term patients*	Lékárny a výdejny *Pharmacies and dispensaries*
Ústecký kraj	**20**	**282**	**12**	**5**	**185**
Děčín	4	45	2	1	30
Chomutov	2	51	2	2	22
Litoměřice	2	31	4	2	26
Louny	3	41	2	-	20
Most	3	29	-	-	21
Teplice	3	36	1	-	33
Ústí nad Labem	3	49	1	-	33

dokončení — *End of table*

zařízení — *Establishments*

Kraj, okresy *Region, districts*	Samostatné ordinace lékařů *Independent surgeries*				
	praktických pro dospělé *GPs for adults*	praktických pro děti a dorost *GPs for children and adolescents*	stomatologů *Stomatologists*	gynekologů *Gynaecologists*	specialistů *Specialists*
Ústecký kraj	**321**	**159**	**375**	**109**	**441**
Děčín	56	29	66	15	64
Chomutov	45	26	54	12	63
Litoměřice	47	23	54	17	76
Louny	37	18	38	10	56
Most	47	24	51	15	39
Teplice	46	19	56	15	42
Ústí nad Labem	43	20	56	25	101

[1] včetně detašovaných pracovišť — [1] *Incl. detached places of work*

9-21. Pracovní neschopnost pro nemoc a úraz podle okresů v roce 2004
Incapacity for work due to disease or injury: by district, 2004

Kraj, okresy *Region, districts*	Průměrný počet osob nemocensky pojištěných *Average number of sickness insured persons*	Nově hlášené případy pracovní neschopnosti *New notified cases of incapacity work*		Kalendářní dny pracovní neschopnosti *Calendar days of incapacity for work*	Průměrná doba trvání 1 případu pracovní neschopnosti (kal. dny) *Average duration of one case of incapacity for work (calendar days)*	Průměrné procento pracovní neschopnosti *Average percentage of incapacity for work*
		celkem *Total*	na 100 nemocensky pojištěných *Per 100 sickness insured persons*			
Ústecký kraj	**288 969**	**173 339**	**60**	**6 222 822**	**35,90**	**5,884**
Děčín	44 375	28 669	65	1 137 013	39,66	7,001
Chomutov	37 259	23 841	64	784 967	32,93	5,756
Litoměřice	39 190	22 007	56	787 046	35,76	5,487
Louny	24 599	15 108	61	562 861	37,26	6,252
Most	45 440	24 342	54	842 030	34,59	5,063
Teplice	40 488	23 925	59	860 053	35,95	5,804
Ústí nad Labem	57 618	35 447	62	1 248 852	35,23	5,922

9-22. Vybrané ukazatele zdravotnictví podle krajů v roce 2004
Selected indicators of health: by region, 2004

Pramen: Ústav zdravotnických informací a statistiky ČR — *Source: Institute of Health Information and Statistics of the CR*

přepočtený počet — *F/T equivalent persons*

ČR, kraje *CR, regions*	Lékaři celkem *Physicians, total*	z toho lékaři v nestátních zařízeních *Physicians in non-state health establishments*	Lékaři na 1 000 obyvatel *Physicians per 1 000 inhabitants*	Obyvatelé na 1 lékaře *Inhabitants per physician*	Střední zdravotničtí pracovníci *Paramedical personnel*
Česká republika ***Czech Republic***	**40 371**	**32 409**	**4,0**	**253**	**105 077**
Hl. m. Praha	7 930	4 242	6,8	147	18 829
Středočeský	3 405	3 288	3,0	334	8 786
Jihočeský	2 226	2 184	3,6	281	5 824
Plzeňský	2 341	1 632	4,3	235	6 052
Karlovarský	1 103	1 068	3,6	275	3 125
Ústecký	2 715	2 649	3,3	302	7 797
Liberecký	1 437	1 424	3,4	297	3 858
Královéhradecký	2 151	1 642	3,9	254	5 738
Pardubický	1 686	1 644	3,3	300	4 344
Vysočina	1 629	1 556	3,1	318	4 737
Jihomoravský	4 785	3 315	4,3	235	12 201
Olomoucký	2 541	1 958	4,0	250	6 412
Zlínský	1 919	1 853	3,2	308	5 215
Moravskoslezský	4 502	3 954	3,6	280	12 158

9-22. Vybrané ukazatele zdravotnictví podle krajů v roce 2004

Selected indicators of health: by region, 2004

Pramen: Ústav zdravotnických informací a statistiky ČR — *Source: Institute of Health Information and Statistics of the CR*

přepočtený počet — *F/T equivalent persons*

pokračování — *Continued*

zařízení — *Establishments*

ČR, kraje *CR, regions*	Nemocnice *Hospitals*	Ostatní samostatná zdravotnická zařízení *Other independent health establishments*	Odborné léčebné ústavy [1] *Specialized therapeutic institutions* [1]	z toho léčebny pro dlouhodobě nemocné *incl.: For long-term patients*	Lékárny a výdejny *Pharmacies and dispensaries*
Česká republika ***Czech Republic***	**197**	**3 943**	**166**	**73**	**2 302**
Hl. m. Praha	25	517	16	6	312
Středočeský	25	327	24	13	214
Jihočeský	10	255	9	4	150
Plzeňský	11	178	5	2	134
Karlovarský	5	137	4	4	80
Ústecký	20	282	12	5	185
Liberecký	9	153	7	2	104
Královéhradecký	12	232	15	5	141
Pardubický	10	220	7	3	110
Vysočina	6	169	11	4	107
Jihomoravský	23	390	11	3	251
Olomoucký	10	343	13	5	132
Zlínský	11	276	10	4	122
Moravskoslezský	20	464	22	13	260

[1] včetně detašovaných pracovišť — [1] *Incl. detached places of work*

dokončení — *End of table*

zařízení — *Establishments*

ČR, kraje *CR, regions*	Samostatné ordinace lékařů *Independent surgeries*				
	praktických pro dospělé *GPs for adults*	praktických pro děti a dorost *GPs for children and adolescents*	stomatologů *Stomatologists*	gynekologů *Gynaecologists*	specialistů *Specialists*
Česká republika **Czech Republic**	**4 460**	**2 107**	**5 419**	**1 173**	**6 235**
Hl. m. Praha	518	240	847	160	1 164
Středočeský	473	240	492	114	508
Jihočeský	288	137	328	84	352
Plzeňský	241	104	315	66	363
Karlovarský	118	64	140	42	222
Ústecký	321	159	375	109	441
Liberecký	186	96	215	41	239
Královéhradecký	239	121	300	63	374
Pardubický	219	102	247	51	291
Vysočina	220	104	246	55	252
Jihomoravský	525	228	605	120	662
Olomoucký	296	143	353	66	359
Zlínský	287	120	334	65	316
Moravskoslezský	529	249	622	137	692

9-23. Pracovní neschopnost pro nemoc a úraz podle krajů v roce 2004

Incapacity for work due to disease or injury: by region, 2004

ČR, kraje *CR, regions*	Průměrný počet osob nemocensky pojištěných *Average number of sickness insured persons*	Nově hlášené případy pracovní neschopnosti *New notified cases of incapacity work*		Kalendářní dny pracovní neschopnosti *Calendar days of incapacity for work*	Průměrná doba trvání 1 případu pracovní neschopnosti (kal. dny) *Average duration of one case of incapacity for work (calendar days)*	Průměrné procento pracovní neschopnosti *Average percentage of incapacity for work*
		celkem *Total*	na 100 nemocensky pojištěných *Per 100 sickness insured persons*			
Česká republika ***Czech Republic***	**4 389 251**	**2 705 662**	**61,64**	**94 083 080**	**34,77**	**5,857**
Hl. m. Praha	863 895	461 182	53,38	14 561 444	31,57	4,605
Středočeský	434 613	261 490	60,17	8 596 866	32,88	5,405
Jihočeský	254 733	167 289	65,67	5 619 092	33,59	6,027
Plzeňský	230 214	155 410	67,51	5 073 060	32,64	6,021
Karlovarský	111 108	73 138	65,83	2 311 821	31,61	5,685
Ústecký	288 969	173 339	59,99	6 222 822	35,90	5,884
Liberecký	164 459	112 336	68,31	3 905 940	34,77	6,489
Královéhradecký	222 950	145 280	65,16	4 923 050	33,89	6,033
Pardubický	203 411	131 264	64,53	4 540 943	34,59	6,099
Vysočina	198 512	130 789	65,88	4 434 380	33,90	6,103
Jihomoravský	488 910	307 315	62,86	11 025 256	35,88	6,161
Olomoucký	222 843	145 182	65,15	5 219 286	35,95	6,399
Zlínský	233 801	151 471	64,79	5 889 720	38,88	6,883
Moravskoslezský	470 833	290 177	61,63	11 759 400	40,52	6,824

9-24. Lůžka a pracovníci ve zdravotnických zařízeních podle krajů v roce 2004

Beds and workers in health establishments: by region , 2004

Pramen: Ústav zdravotnických informací a statistiky ČR — *Source: Institute of Health Information and Statistics of the CR*

ČR, kraje *CR, regions*	Počet lůžek [2] *Number of beds* [2]		Evidenční přepočtený počet pracovníků k 31. 12. *Registered number of workers (f/t equivalent), 31 December*		
	absolutně *Number*	na 1 000 obyvatel v kraji *Per 1 000 region population*	lékaři *Physicians*	SZP[1] celkem *Total*	SZP[1] u lůžka *At bed*
Česká republika *Czech Republic*	**88 677**	**8,7**	**9 845**	**42 735**	**38 391**
Hl. m. Praha	12 912	11,1	1 841	7 698	6 743
Středočeský	8 562	7,5	858	3 666	3 206
Jihočeský	4 771	7,6	546	2 435	2 154
Plzeňský	5 464	9,9	556	2 432	2 246
Karlovarský	2 127	7,0	206	954	807
Ústecký	7 096	8,6	692	3 054	2 740
Liberecký	3 144	7,4	392	1 575	1 361
Královéhradecký	4 800	8,8	469	2 343	2 093
Pardubický	3 956	7,8	373	1 696	1 548
Vysočina	5 125	9,9	455	2 119	1 981
Jihomoravský	9 493	8,5	1 257	5 138	4 805
Olomoucký	5 451	8,6	643	2 551	2 257
Zlínský	5 002	8,5	419	2 084	1 949
Moravskoslezský	10 774	8,6	1 139	4 988	4 501

[1] SZP - střední zdravotnický personál (např. zdravotní sestra, porodní asistentka, ..)

[2] Počet lůžek v nemocnicíh,v léčebnách pro dlouhodobě nemocné, v léčebnách respiračních nemocí, v psychiatrických léčebnách, v rehabilitačních ústavech, v ostatních léčebných ústavech, v ozdravovnách

[1] SZP - professional health personnel with secondary education (e.g. nurse, midwife, …)

[2] Number of beds: hospitals, institutes for long-term patients, institutes respiratory diseases, psychiatric institutes, rehabilitation institutes, other special therapeutic institutes, convalescent homes

9-25. Hospitalizovaní v nemocnicích podle krajů v roce 2004

Hospitalized patients: by region, 2004

Pramen: Ústav zdravotnických informací a statistiky ČR — *Source: Institute of Health Information and Statistics of the CR*

ČR, kraje *CR, regions*	Hospitalizovaní pacienti*) *Hospitalized patients* *)		Ošetřovací dny *Days of treatment*		Průměrná ošetřovací doba (ve dnech) *Average time of treatment (days)*	Využití lůžek (ve dnech) *Use of beds (days)*
	absolutně *Number*	na 1 000 obyv. *Per 1 000 population*	absolutně *Number*	na 1 000 obyv. *Per 1 000 population*		
Česká republika *Czech Republic*	**2 221 962**	**217,69**	**18 020 037**	**1 765,47**	**8,1**	**273,5**
Hl. m. Praha	342 343	293,70	2 876 079	2 467,43	8,4	275,0
Středočeský	198 664	174,61	1 535 851	1 349,90	7,7	265,3
Jihočeský	130 527	208,70	1 031 722	1 649,64	7,9	270,1
Plzeňský	111 690	203,36	946 793	1 723,90	8,5	264,3
Karlovarský	58 413	192,32	462 797	1 523,75	7,9	267,8
Ústecký	190 270	231,86	1 545 146	1 882,90	8,1	274,5
Liberecký	93 233	218,14	752 434	1 760,51	8,1	283,9
Královéhradecký	116 397	212,79	988 410	1 806,98	8,5	258,9
Pardubický	88 758	175,69	728 136	1 441,30	8,2	266,9
Vysočina	104 785	202,57	824 244	1 593,41	7,9	282,8
Jihomoravský	270 928	241,38	2 374 528	2 115,60	8,8	295,5
Olomoucký	133 819	210,59	982 038	1 545,42	7,3	268,6
Zlínský	116 113	196,37	842 729	1 425,25	7,3	249,8
Moravskoslezský	266 024	211,37	2 129 130	1 691,68	8,0	276,8

*) Ukončené případy hospitalizace = propuštění a zemřelí pacienti

*) *Terminated cases of hospitalization = discharged and dead patients*

9-26. Lůžkový fond a jeho využití v nemocnicích podle krajů v roce 2004

Indicators on bed-strength and its utilisation in hospitals: by region, 2004

Pramen: Ústav zdravotnických informací a statistiky ČR — *Source: Institute of Health Information and Statistics of the CR*

ČR, kraje *CR, regions*	Počet nemocničních oddělení / *Number of hospital departments*									
	interní *Internal*	nervové *Neurology*	dětské *Paediatrics*	ženské *Gynaecology*	chirurgické *Surgery*	AR *Anaesthesiology resuscitation*	ortopedické *Orthopaedics*	urologické *Urology*	ušní, nosní, krční *Otolaryngology*	oční *Ophthalmology*
Česká republika Czech Republic	**193**	**85**	**101**	**124**	**164**	**107**	**65**	**58**	**66**	**54**
Hl. m. Praha	34	10	7	13	19	12	7	6	8	6
Středočeský	20	7	13	15	22	13	5	4	7	4
Jihočeský	11	5	7	9	8	7	4	4	3	4
Plzeňský	10	4	6	7	8	4	2	1	3	3
Karlovarský	5	3	4	4	5	3	2	2	2	1
Ústecký	18	7	10	10	14	6	6	5	5	4
Liberecký	11	3	5	6	9	6	4	3	3	1
Královéhradecký	12	4	7	8	11	5	4	4	3	2
Pardubický	7	4	6	8	8	5	2	4	3	2
Vysočina	6	6	5	5	7	5	5	5	4	4
Jihomoravský	18	10	9	11	18	14	7	5	8	6
Olomoucký	10	6	7	8	9	8	4	3	5	5
Zlínský	7	4	5	7	7	5	5	4	4	4
Moravskoslezský	24	12	10	13	19	14	8	8	8	8

9-26. Lůžkový fond a jeho využití v nemocnicích podle krajů v roce 2004

Indicators on bed-strength and its utilisation in hospitals: by region, 2004

1. pokračování *Continued*

ČR, kraje *CR, regions*	Lůžka v nemocničních odděleních *Beds in hospital departments*									
	interní *Internal*	nervové *Neurology*	dětské *Paediatrics*	ženské *Gynaecology*	chirurgické *Surgery*	AR *Anaesthesiology resuscitation*	ortopedické *Orthopaedics*	urologické *Urology*	ušní, nosní, krční *Otolaryngology*	oční *Ophthalmology*
Česká republika Czech Republic	**12 075**	**3 277**	**5 105**	**6 163**	**9 494**	**787**	**2 744**	**1 729**	**1 778**	**1 246**
Hl. m. Praha	1 489	533	393	890	1 077	142	577	298	360	175
Středočeský	1 368	213	609	688	1 108	90	214	107	156	89
Jihočeský	627	155	320	437	552	38	153	122	67	74
Plzeňský	778	168	218	352	534	25	143	56	96	93
Karlovarský	318	85	177	185	312	19	59	45	50	25
Ústecký	954	249	588	529	771	38	182	113	113	88
Liberecký	418	100	202	263	427	34	130	64	51	17
Královéhradecký	818	128	327	342	557	31	159	116	103	43
Pardubický	373	179	267	281	297	36	74	95	68	48
Vysočina	574	169	282	270	473	27	148	113	76	69
Jihomoravský	1 323	389	461	638	1 212	101	295	167	223	167
Olomoucký	711	228	350	341	502	56	157	101	129	81
Zlínský	655	191	331	352	488	33	158	110	101	126
Moravskoslezský	1 669	490	580	595	1 184	117	295	222	185	151

2. pokračování *Continued*

ČR, kraje *CR, regions*	Počet hospitalizovaných v nem. odd. *Hospitalized patients in hospital departments*									
	interní *Internal*	nervové *Neurology*	dětské *Paediatrics*	ženské *Gynaecology*	chirurgické *Surgery*	AR *Anaesthesiology resuscitation*	ortopedické *Orthopaedics*	urologické *Urology*	ušní, nosní, krční *Otolaryngology*	oční *Ophthalmology*
Česká republika *Czech Republic*	**446 329**	**109 167**	**261 553**	**303 588**	**406 130**	**28 114**	**112 187**	**83 079**	**94 563**	**73 266**
Hl. m. Praha	48 034	17 616	18 843	51 538	44 608	3 551	22 729	13 506	16 293	10 503
Středočeský	51 238	8 169	27 155	30 692	46 905	2 187	7 434	4 575	8 510	6 418
Jihočeský	25 265	5 045	16 880	19 218	20 313	1 330	6 287	5 747	4 338	4 006
Plzeňský	28 297	4 951	8 782	17 269	22 473	927	4 348	1 758	4 877	3 687
Karlovarský	12 530	3 028	8 891	8 760	12 324	663	2 981	2 175	2 560	2 331
Ústecký	35 800	8 811	30 648	26 794	32 421	1 260	8 151	7 777	6 557	5 699
Liberecký	17 500	3 101	12 632	12 979	20 562	1 087	4 794	3 780	3 021	1 154
Královéhradecký	27 272	4 408	14 975	13 681	21 173	908	5 450	4 931	5 189	4 261
Pardubický	14 996	5 728	14 689	10 310	14 985	1 257	3 654	4 065	4 667	2 440
Vysočina	21 321	6 460	15 617	13 314	23 624	1 585	8 275	4 604	4 547	3 633
Jihomoravský	52 150	13 430	21 606	34 123	56 142	4 408	12 655	8 317	11 973	8 591
Olomoucký	27 911	6 825	21 009	16 958	22 627	2 635	7 564	5 340	5 992	5 391
Zlínský	23 857	5 767	17 051	16 490	20 205	1 105	6 477	4 855	4 551	5 994
Moravskoslezský	60 161	15 831	32 779	31 465	47 771	5 215	11 392	11 652	11 491	9 160

9-26. Lůžkový fond a jeho využití v nemocnicích podle krajů v roce 2004

Indicators on bed-strength and its utilisation in hospitals: by region, 2004

Pramen: Ústav zdravotnických informací a statistiky ČR — *Source: Institute of Health Information and Statistics of the CR*

3. pokračování — *Continued*

ČR, kraje *CR, regions*	Počet lékařů v nem. odd. *Number of physicians in hospital departments*									
	interní *Internal*	nervové *Neurology*	dětské *Paediatrics*	ženské *Gynaecology*	chirurgické *Surgery*	AR *Anaesthesiology resuscitation*	ortopedické *Orthopaedics*	urologické *Urology*	ušní, nosní, krční *Otolaryngology*	oční *Ophthalmology*
Česká republika *Czech Republic*	**1 557,92**	**470,64**	**606,32**	**764,31**	**1 375,16**	**633,36**	**415,67**	**255,06**	**274,40**	**215,73**
Hl. m. Praha	222,58	93,63	61,69	118,27	215,43	79,10	66,83	51,37	62,24	27,22
Středočeský	177,80	31,09	60,70	82,50	152,21	70,62	37,37	17,73	23,96	16,54
Jihočeský	70,35	18,98	35,53	54,63	67,69	51,74	21,46	14,28	11,33	14,35
Plzeňský	107,02	25,15	30,76	46,24	80,70	15,62	21,64	8,08	8,38	12,33
Karlovarský	36,13	15,30	19,67	22,52	35,43	15,40	10,10	4,30	5,38	7,10
Ústecký	110,28	34,51	73,02	62,20	95,73	32,22	27,24	17,55	16,97	19,88
Liberecký	57,18	15,25	27,66	33,84	61,70	46,15	22,40	9,60	10,60	4,00
Královéhradecký	104,31	14,69	39,39	36,65	71,17	17,80	19,15	14,25	14,44	7,87
Pardubický	50,19	24,04	29,01	32,24	44,36	25,20	12,82	10,21	10,93	9,00
Vysočina	62,21	22,30	31,48	32,00	64,85	25,14	26,49	14,10	12,05	13,40
Jihomoravský	197,77	63,16	54,27	84,79	183,35	80,00	57,52	30,26	39,95	32,69
Olomoucký	94,74	28,30	41,94	40,67	76,75	64,50	25,90	16,15	17,06	15,28
Zlínský	66,05	19,60	29,60	37,96	53,08	25,55	21,80	13,35	14,30	13,00
Moravskoslezský	201,31	64,64	71,60	79,80	172,71	84,32	44,95	33,83	26,81	23,07

Rozdíl mezi republikovým údajem a součtem jednotlivých krajů je způsoben počítáním se zaokrouhlenými průměrnými hodnotami v jednotlivých zdravotnických zařízeních v krajích.

Difference between the country data and the single regions sum is due to counting with round average numbers in the individual medical institutions in the region.

4. pokračování — *Continued*

ČR, kraje *CR, regions*	Ošetřovací dny celkem v nem. odd. *Days of tratment in hospital departments, total*									
	interní *Internal*	nervové *Neurology*	dětské *Paediatrics*	ženské *Gynaecology*	chirurgické *Surgery*	AR *Anaesthesiology resuscitation*	ortopedické *Orthopaedics*	urologické *Urology*	ušní, nosní, krční *Otolaryngology*	oční *Ophthalmology*
Česká republika *Czech Republic*	**3 560 490**	**944 761**	**1 249 154**	**1 507 717**	**2 612 273**	**214 802**	**762 498**	**459 556**	**435 365**	**265 284**
Hl. m. Praha	431 586	145 776	107 602	230 622	308 929	41 783	167 300	82 435	88 362	34 847
Středočeský	412 905	63 648	129 881	154 821	298 585	25 019	54 782	27 228	29 065	16 208
Jihočeský	185 193	43 650	75 039	110 826	155 195	9 187	41 956	27 891	17 661	16 156
Plzeňský	236 391	41 105	44 098	86 608	144 304	6 397	33 885	10 619	20 097	15 612
Karlovarský	87 870	25 449	43 281	45 941	85 187	4 961	18 217	11 461	12 297	5 923
Ústecký	282 184	71 600	161 510	129 445	200 556	11 021	53 278	37 925	25 369	19 493
Liberecký	126 098	27 097	50 371	63 866	108 988	9 214	33 917	19 450	13 847	5 170
Královéhradecký	238 831	36 620	80 939	71 370	135 665	7 499	40 868	26 691	24 427	10 207
Pardubický	118 378	53 520	59 086	59 104	82 243	9 469	20 063	22 437	20 868	9 583
Vysočina	163 004	50 079	75 935	66 405	136 159	7 288	45 124	27 017	23 250	18 127
Jihomoravský	406 469	120 498	117 112	180 912	356 809	31 303	90 127	50 972	61 963	40 931
Olomoucký	202 301	63 949	87 933	78 537	136 659	13 702	40 592	24 783	30 078	20 769
Zlínský	188 450	53 411	65 485	79 640	127 669	8 334	38 745	28 983	20 251	22 726
Moravskoslezský	480 830	148 359	150 882	149 620	335 325	29 625	83 644	61 664	47 830	29 532

9-26. Lůžkový fond a jeho využití v nemocnicích podle krajů v roce 2004

Indicators on bed-strength and its utilisation in hospitals: by region, 2004

Pramen: Ústav zdravotnických informací a statistiky ČR *Source: Institute of Health Information and Statistics of the CR*

dokončení *End of table*

ČR, kraje *CR, regions*	Průměrná ošetřovací doba v nem. odd. *Average time of treatment in hospital departments*									
	interní *Internal*	nervové *Neurology*	dětské *Paediatrics*	ženské *Gynaecology*	chirurgické *Surgery*	AR *Anaesthesiology resuscitation*	ortopedické *Orthopaedics*	urologické *Urology*	ušní, nosní, krční *Otolaryngology*	oční *Ophthalmology*
Česká republika *Czech Republic*	**8,0**	**8,7**	**4,8**	**5,0**	**6,4**	**7,6**	**6,8**	**5,5**	**4,6**	**3,6**
Hl. m. Praha	9,0	8,3	5,7	4,5	6,9	11,8	7,4	6,1	5,4	3,3
Středočeský	8,1	7,8	4,8	5,0	6,4	11,4	7,4	6,0	3,4	2,5
Jihočeský	7,3	8,7	4,4	5,8	7,6	6,9	6,7	4,9	4,1	4,0
Plzeňský	8,4	8,3	5,0	5,0	6,4	6,9	7,8	6,0	4,1	4,2
Karlovarský	7,0	8,4	4,9	5,2	6,9	7,5	6,1	5,3	4,8	2,5
Ústecký	7,9	8,1	5,3	4,8	6,2	8,7	6,5	4,9	3,9	3,4
Liberecký	7,2	8,7	4,0	4,9	5,3	8,5	7,1	5,1	4,6	4,5
Královéhradecký	8,8	8,3	5,4	5,2	6,4	8,3	7,5	5,4	4,7	2,4
Pardubický	7,9	9,3	4,0	5,7	5,5	7,5	5,5	5,5	4,5	3,9
Vysočina	7,6	7,8	4,9	5,0	5,8	4,6	5,5	5,9	5,1	5,0
Jihomoravský	7,8	9,0	5,4	5,3	6,4	7,1	7,1	6,1	5,2	4,8
Olomoucký	7,2	9,4	4,2	4,6	6,0	5,2	5,4	4,6	5,0	3,9
Zlínský	7,9	9,3	3,8	4,8	6,3	7,5	6,0	6,0	4,4	3,8
Moravskoslezský	8,0	9,4	4,6	4,8	7,0	5,7	7,3	5,3	4,2	3,2

9-27. Zařízení sociální péče (stav k 31. 12.)
Social care establishments: 31 December

	2002	2003	2004	
Ústavy sociální péče pro dospělé	10	11	11	*Social care establishments for adults*
místa	916	962	961	*Beds*
Ústavy sociální péče pro mládež	26	25	25	*Social care establishments for young people*
místa	1 569	1 529	1 544	*Beds*
Domovy důchodců	34	35	35	*Retirement homes*
místa	3 957	4 142	4 132	*Beds*
Domovy - penziony pro důchodce	20	20	20	*Boarding houses for pensioners*
místa	1 542	1 523	1 525	*Beds*
Domy s pečovatelskou službou	70	75	76	*Houses with community care service*
bytové jednotky	2 279	2 484	2 507	*Dwelling units*
Ostatní zařízení sociální péče	29	30	30	*Other social care establishments*
místa	430	430	430	*Beds*
Dětské domovy	19	18	18	*Children's homes*
místa	956	862	802	*Beds*

9-28. Příjemci důchodů a průměrné výše důchodů (stav v prosinci)
Pension recipients and average amount of pensions: December

	2002	2003	2004	
Příjemci důchodů celkem	198 493	200 253	203 710	*Pension recipients, total*
v tom pobírající důchody:				*receiving:*
starobní plné	99 563	100 583	102 964	*Full old-age pension*
starobní poměrné	419	363	316	*Proportional old-age pension*
invalidní plné	25 510	25 858	26 347	*Full disability pension*
invalidní částečné	14 721	15 527	16 214	*Partial disability pension*
vdovské, vč. kombinovaných	46 529	46 164	46 051	*Widow's pension, incl. combined*
vdovecké, vč. kombinovaných	6 692	6 780	6 935	*Widower's pension, incl. combined*
sirotčí	5 059	4 978	4 883	*Orphan's pension*
Průměrná měsíční výše důchodu (bez součástí) v Kč	6 671	6 891	7 057	*Average monthly amount of pension, CZK*
v tom důchody:				
starobní plné	6 861	7 085	7 262	*Full old-age pension*
starobní poměrné	4 169	4 243	4 297	*Proportional old-age pension*
invalidní plné	6 643	6 874	7 046	*Full disability pension*
invalidní částečné	4 097	4 197	4 266	*Partial disability pension*
vdovské, vč. kombinovaných	7 269	7 544	7 737	*Widow's pension, incl. combined*
vdovecké, vč. kombinovaných	8 177	8 505	8 720	*Widower's pension, incl. combined*
sirotčí	3 270	3 374	3 475	*Orphan's pension*

9-29. Příjemci důchodů a průměrné výše důchodů podle pohlaví v prosinci 2004
Pension recipients and average amount of pensions: by sex; December 2004

	Celkem *Total*	v tom muži *Males*	v tom ženy *Females*	
Příjemci důchodů	203 710	77 811	125 899	*Pension recipients*
v tom pobírající důchody:				*receiving:*
starobní plné	102 964	44 652	58 312	*Full old-age pension*
starobní poměrné	316	11	305	*Proportional old-age pension*
invalidní plné	26 347	14 847	11 500	*Full disability pension*
invalidní částečné	16 214	9 105	7 109	*Partial disability pension*
vdovské	46 051	x	46 051	*Widow's pension*
vdovecké	6 935	6 935	x	*Widower's pension*
sirotčí	4 883	2 261	2 622	*Orphan's pension*
Průměrný věk příjemců důchodů	63	62	64	*Average age of pension recipients*
v tom pobírajících důchody:				*receiving:*
starobní plné	67	69	65	*Full old-age pension*
starobní poměrné	77	78	77	*Proportional old-age pension*
invalidní plné	53	53	53	*Full disability pension*
invalidní částečné	48	49	47	*Partial disability pension*
vdovské	71	x	71	*Widow's pension*
vdovecké	72	72	x	*Widower's pension*
sirotčí	16	15	16	*Orphan's pension*
Průměrná měsíční výše důchodu (bez součástí) v Kč	7 057	7 560	6 746	*Average monthly amount of pensions, CZK*
v tom důchody:				
starobní plné	7 262	8 219	6 529	*Full old-age pension*
starobní poměrné	4 297	4 133	4 303	*Proportional old-age pension*
invalidní plné	7 046	7 542	6 404	*Full disability pension*
invalidní částečné	4 266	4 499	3 968	*Partial disability pension*
vdovské	7 737	x	7 737	*Widow's pension*
vdovecké	8 720	8 720	x	*Widower's pension*
sirotčí	3 475	3 456	3 491	*Orphan's pension*

9-30. Přiznané a vyplacené dávky státní sociální podpory*)
*State social support benefits granted and paid *)*

	2002	2003	2004	
	Přiznané dávky[1)] *Benefits granted [1)]*			
Přiznané dávky celkem	3 567 029	3 518 082	3 659 988	*Benefits granted, total*
v tom dávky:				
přídavek na dítě	1 975 718	1 954 847	1 972 401	*Child benefit*
sociální příplatek	530 815	512 056	517 721	*Social benefit*
příspěvek na bydlení	473 799	466 779	474 289	*Housing contribution*
příspěvek na dopravu[2)]	285 605	283 594	202 260	*Transport contribution [2)]*
rodičovský příspěvek	272 510	272 798	294 484	*Parental benefit*
zaopatřovací příspěvek	1 008	420	183	*Providing-for benefit*
pěstounská péče	12 691	13 248	14 166	*Foster care benefit*
z toho:				
na potřeby dítěte	7 040	7 326	7 830	*To cover the child's needs*
odměna pěstouna	5 597	5 852	6 227	*Foster's remuneration*
převzetí dítěte	52	68	107	*For taking child into care*
porodné	6 966	6 858	8 520	*Child-birth grant*
pohřebné	7 917	7 482	8 604	*Death grant*
příspěvek na dítě[3)]	x	x	137 360	*Child benefit [3)]*
	Hodnota vyplacených dávek v tis. Kč *Benefits paid, CZK thousand*			
Hodnota vyplacených dávek celkem	3 280 233	3 149 048	3 572 138	*Benefits paid, total*
v tom dávky:				
přídavek na dítě	1 173 871	1 115 882	1 073 135	*Child benefit*
sociální příplatek	718 311	684 630	644 405	*Social benefit*
příspěvek na bydlení	419 006	398 051	370 423	*Housing contribution*
příspěvek na dopravu[2)]	94 753	93 454	63 287	*Transport contribution [2)]*
rodičovský příspěvek	703 192	702 390	928 266	*Parental benefit*
zaopatřovací příspěvek	1 389	604	223	*Providing-for benefit*
pěstounská péče	36 738	38 483	40 945	*Foster care benefit*
z toho:				
na potřeby dítěte	27 184	28 512	30 442	*To cover the child's needs*
odměna pěstouna	8 719	8 973	9 436	*Foster's remuneration*
převzetí dítěte	415	547	867	*For taking child into care*
porodné	68 995	71 370	73 716	*Child-birth grant*
pohřebné	43 980	44 188	43 020	*Death grant*
příspěvek na dítě[3)]	x	x	334 718	*Child benefit [3)]*

*) včetně zpětně vyplacených dávek
1) v roce 2002 bez zpětně přiznaných dávek
2) ukončen v červnu 2004
3) jednorázová a mimořádná dávka přiznaná v květnu 2004 a vyplacená v červnu 2004

*) *Incl. benefits paid retroactively*
1) *In 2002: excl. benefits granted retroactively*
2) *Terminated in June 2004*
3) *Ad hoc and extraordinary benefit granted in May 2004 and paid in June 2004*

9-31. Výdaje na dávky nemocenského pojištění
Expenditure on sickness insurance benefits

v tis. Kč — *CZK thousand*

	2002	2003	2004	
Výdaje na dávky nemocenského pojištění	2 142 940	2 244 968	1 948 831	*Expenditure on sickness insurance benefits*
z toho dávky:				
nemocenské	1 858 312	1 934 994	1 631 567	*Sickness benefit*
peněžitá pomoc v mateřství	222 946	241 250	264 944	*Maternity benefit*
podpora při ošetřování člena rodiny	61 022	68 374	51 712	*Family member care benefit*

SOCIÁLNÍ ZABEZPEČENÍ SOCIAL SECURITY

9-32. Vybrané ukazatele sociální péče
Selected social care indicators

Pramen: Ministerstvo práce a sociálních věcí ČR — *Source: Ministry of Labour and Social Affairs of the Czech Republic*

	2002	2003	2004	
Držitelé průkazů zdravotně postižených k 31. 12.	16 772	18 516	19 304	*Handicapped person card holders: 31 December*
v tom osoby:				*Persons:*
těžce postižené	1 608	1 674	1 870	*Severely handicapped*
zvláště těžce postižené	11 255	12 360	12 828	*Very severely handicapped*
s nutností průvodce	3 909	4 482	4 606	*in need of companion*
z toho osoby do 18 let:	1 696	1 122	1 675	*Persons under 18:*
těžce postižené	32	36	83	*Severely handicapped*
zvláště těžce postižené	517	236	444	*Very severely handicapped*
zvláště těžce postižené s nutností průvodce	1 147	850	1 148	*Very severely handicapped in need of companion*
Osoby v evidenci sociálně potřebných	34 999	.	.	*Registered socially needy persons*
Žadatelé o umístění v domově důchodců	2 318	3 143	2 336	*Applicants on waiting list for retirement home*
z toho přednostní a naléhaví	61	403	79	*Preferential and urgent cases*
Žadatelé o umístění v penzionu pro důchodce	2 580	3 011	3 229	*Applicants on waiting list for boarding house for pensioners*
Počet osob, jimž byla poskytnuta pečovatelská služba	4 749	6 499	7 961	*Persons cared for by community care service*
v tom zařízení:				*Establishments:*
krajská[1)]	190	-	-	*Regional [1)]*
obecní	4 381	5 556	5 789	*Municipality-owned*
ostatní	178	943	2 172	*Other*
Výdaje na pečovatelskou službu v tis. Kč	45 210	55 757	58 650	*Expenditure on community care service, CZK thousand*
Neuspokojení žadatelé o byt v domě s pečovatelskou službou	1 435	1 528	1 739	*Persons whose applications for dwellings in community care service homes were not attended to positively*

[1)] v roce 2002 státní — *[1)] State-owned in 2002*

9-33. Vybraná zařízení sociální péče podle okresů k 31. 12. 2004
Selected social care establishments: by district; 31 December 2004

Kraj, okresy *Region, districts*	Ústavy sociální péče pro dospělé *Social care establishments for adults*	Ústavy sociální péče pro mládež *Social care establishments for young people*	Domovy důchodců *Retirement homes*	Domovy - - penziony pro důchodce *Boarding houses for pensioners*	Domy s pečovatelskou službou *Houses with community care service*	Ostatní zařízení sociální péče *Other social care establishments*	Dětské domovy *Children's homes*
	Zařízení *Establishments*						
Ústecký kraj	**11**	**25**	**35**	**20**	**76**	**30**	**18**
Děčín	4	6	6	-	14	1	4
Chomutov	2	5	6	3	4	2	3
Litoměřice	3	5	6	2	19	11	2
Louny	1	2	4	-	18	1	1
Most	1	1	5	12	4	1	2
Teplice	-	1	3	-	13	1	3
Ústí nad Labem	-	5	5	3	4	13	3
	Místa[1] *Beds [1]*						
Ústecký kraj	**961**	**1 544**	**4 132**	**1 525**	**2 507**	**430**	**802**
Děčín	364	378	590	-	634	i.d.	177
Chomutov	i.d.	315	727	i.d.	93	i.d.	108
Litoměřice	404	362	593	i.d.	360	70	i.d.
Louny	i.d.	i.d.	423	-	403	i.d.	i.d.
Most	i.d.	i.d.	536	864	313	i.d.	i.d.
Teplice	-	i.d.	634	-	571	i.d.	123
Ústí nad Labem	-	165	629	325	133	156	111

[1] v domech s pečovatelskou službou bytové jednotky

[1] Dwelling units in houses with community care service

9-34. Pečovatelská služba podle okresů v roce 2004
Community care service: by district; 2004

Pramen: Ministerstvo práce a sociálních věcí ČR

Source: Ministry of Labour and Social Affairs of the Czech Republic

Kraj, okresy *Region, districts*	Počet osob, jimž byla poskytnuta pečovatelská služba *Persons cared for by community care service*	v tom zařízení *Establishments*: krajská *Regional*	obecní *Municipality-owned*	ostatní *Other*	Výdaje na pečovatelskou službu v tis. Kč *Expenditure on community care service, CZK thousand*	Neuspokojení žadatelé o byt v domě s pečovatelskou službou *Persons whose applications for dwellings in community care service homes were not attended to positively*
Ústecký kraj	**7 961**	**-**	**5 789**	**2 172**	**58 650**	**1 739**
Děčín	1 254	-	1 148	106	10 200	287
Chomutov	996	-	996	-	7 954	322
Litoměřice	989	-	613	376	13 475	335
Louny	822	-	822	-	14 060	293
Most	658	-	658	-	7 456	329
Teplice	2 012	-	322	1 690	101	173
Ústí nad Labem	1 230	-	1 230	-	5 404	-

9-35. Příjemci důchodů a průměrné výše důchodů podle okresů v prosinci 2004
Pension recipients and average amount of pensions: by district; December 2004

Kraj, okresy *Region, districts*	Důchody celkem *Pensions, total*	v tom důchody *Pensions*						
		starobní plné *Full old-age*	starobní poměrné *Proportional old-age*	invalidní plné *Full disability*	invalidní částečné *Partial disability*	vdovské[1] *Widow's [1]*	vdovecké[1] *Widower's [1]*	sirotčí *Orphan's*
	Příjemci důchodů *Pension recipients*							
Ústecký kraj	**203 710**	**102 964**	**316**	**26 347**	**16 214**	**46 051**	**6 935**	**4 883**
Děčín	33 643	16 903	37	4 576	2 879	7 389	1 100	759
Chomutov	27 634	14 632	44	3 230	1 514	6 421	950	843
Litoměřice	30 473	14 443	48	5 073	2 462	6 857	978	612
Louny	21 185	10 681	32	2 425	1 697	5 131	723	496
Most	27 898	14 991	54	2 626	2 113	6 385	1 019	710
Teplice	33 710	16 588	68	4 402	3 355	7 395	1 199	703
Ústí nad Labem	29 167	14 726	33	4 015	2 194	6 473	966	760
	Průměrná měsíční výše důchodu (bez součástí) v Kč *Average monthly amount of pension, CZK*							
Ústecký kraj	**7 057**	**7 262**	**4 297**	**7 046**	**4 266**	**7 737**	**8 720**	**3 475**
Děčín	6 856	7 052	4 337	6 792	4 200	7 634	8 308	3 396
Chomutov	7 147	7 324	4 309	7 130	4 258	7 691	8 809	3 469
Litoměřice	6 962	7 146	4 231	6 983	4 247	7 669	8 348	3 465
Louny	6 899	7 008	4 155	6 972	4 190	7 664	8 448	3 496
Most	7 349	7 576	4 475	7 319	4 429	7 917	9 337	3 623
Teplice	7 067	7 306	4 362	7 179	4 290	7 774	9 039	3 453
Ústí nad Labem	7 128	7 372	4 045	7 065	4 244	7 812	8 634	3 434

[1] včetně kombinovaných

[1] Incl. combined pensions

9-36. Držitelé průkazů zdravotně postižených podle okresů k 31. 12. 2004
Handicapped person card holders: by district; 31 December 2004

Pramen: Ministerstvo práce a sociálních věcí ČR *Source: Ministry of Labour and Social Affairs of the Czech Republic*

Kraj, okresy *Region, districts*	Držitelé průkazů celkem *Holders, total*		v tom osoby *Persons*					
			těžce postižené *Severely handicapped*		zvláště těžce postižené *Very severely handicapped*		zvláště těžce postižené s nutností průvodce *Very severely handicapped in need of companion*	
	celkem *Total*	z toho do 18 let *incl.: Persons under 18*	celkem *Total*	z toho do 18 let *incl.: Persons under 18*	celkem *Total*	z toho do 18 let *incl.: Persons under 18*	celkem *Total*	z toho do 18 let *incl.: Persons under 18*
Ústecký kraj	**19 304**	**1 675**	**1 870**	**83**	**12 828**	**444**	**4 606**	**1 148**
Děčín	3 354	167	299	5	2 296	31	759	131
Chomutov	2 626	131	182	8	1 967	34	477	89
Litoměřice	3 245	169	200	6	2 140	30	905	133
Louny	2 176	141	199	3	1 450	30	527	108
Most	3 350	819	549	48	1 865	259	936	512
Teplice	4 040	209	333	8	2 906	49	801	152
Ústí nad Labem	513	39	108	5	204	11	201	23

9-37. Osoby v evidenci sociálně potřebných a čekatelé na umístění v zařízeních sociální péče podle okresů k 31. 12. 2004

Registered socially needy persons and applicants on waiting list for social care establishment: by district, 31 December 2004

Pramen: Ministerstvo práce a sociálních věcí ČR *Source: Ministry of Labour and Social Affairs of the Czech Republic*

Kraj, okresy *Region, districts*	Osoby v evidenci sociálně potřebných[1)] *Registered socially needy persons [1)]*	Žadatelé o umístění v domově důchodců *Applicants on waiting list for retirement home*	z toho přednostní a naléhaví *incl.: Preferential and urgent cases*	Žadatelé o umístění v penzionu pro důchodce *Applicants on waiting list for boarding house for pensioners*
Ústecký kraj	**34 999**	**2 336**	**79**	**3 229**
Děčín	2 494	150	25	-
Chomutov	10 184	648	12	398
Litoměřice	3 584	157	-	-
Louny	4 227	224	19	-
Most	9 644	203	11	1 924
Teplice	2 053	-	-	-
Ústí nad Labem	2 813	954	12	907

[1)] k 31. 12. 2002 *[1)] 31 December 2002*

9-38. Vybraná zařízení sociální péče podle krajů k 31. 12. 2004
Selected social care establishments: by region; 31 December 2004

ČR, kraje *CR, regions*	Ústavy sociální péče pro dospělé *Social care establish-ments for adults*	Ústavy sociální péče pro mládež *Social care establish-ments for young people*	Domovy důchodců *Retirement homes*	Domovy - - penziony pro důchodce *Boarding houses for pensioners*	Domy s pečovatel-skou službou *Houses with community care service*	Ostatní zařízení sociální péče *Other social care establish-ments*	Dětské domovy *Children's homes*
	Zařízení *Establishments*						
Česká republika ***Czech Republic***	**96**	**167**	**362**	**148**	**1 123**	**328**	**.**
Hl. m. Praha	3	4	15	6	40	13	.
Středočeský	10	20	50	11	136	22	.
Jihočeský	3	9	28	4	92	16	.
Plzeňský	8	8	15	9	62	14	.
Karlovarský	3	8	8	10	41	11	.
Ústecký	11	25	35	20	76	30	.
Liberecký	7	13	13	5	51	7	.
Královéhradecký	5	8	29	11	72	17	.
Pardubický	3	7	16	8	73	15	.
Vysočina	7	7	25	2	78	11	.
Jihomoravský	11	13	30	24	78	42	.
Olomoucký	5	10	26	14	89	24	.
Zlínský	11	14	27	14	84	38	.
Moravskoslezský	9	21	45	10	151	68	.
	Místa[1] *Beds [1]*						
Česká republika ***Czech Republic***	**8 325**	**12 248**	**37 626**	**12 357**	**32 990**	**8 750**	**.**
Hl. m. Praha	364	481	2 475	918	1 705	272	.
Středočeský	883	1 251	4 517	728	3 285	596	.
Jihočeský	327	688	2 722	i.d.	2 641	306	.
Plzeňský	1 026	923	1 123	884	1 538	367	.
Karlovarský	214	491	630	1 064	1 354	232	.
Ústecký	961	1 544	4 132	1 525	2 507	430	.
Liberecký	305	595	1 264	359	1 375	192	.
Královéhradecký	310	544	2 354	680	2 162	440	.
Pardubický	249	703	2 033	854	2 023	364	.
Vysočina	592	417	2 351	i.d.	1 956	226	.
Jihomoravský	925	1 220	3 803	1 827	2 727	1 153	.
Olomoucký	550	1 100	2 715	867	2 390	1 045	.
Zlínský	837	957	2 806	1 030	2 278	1 060	.
Moravskoslezský	782	1 334	4 701	1 182	5 049	2 067	.

[1] v domech s pečovatelskou službou bytové jednotky

[1] Dwelling units in houses with community care service

9-39. Pečovatelská služba podle krajů v roce 2004
Community care service: by region; 2004

Pramen: Ministerstvo práce a sociálních věcí ČR — *Source: Ministry of Labour and Social Affairs of the Czech Republic*

ČR, kraje *CR, regions*	Počet osob, jimž byla poskytnuta pečovatelská služba *Persons cared for by community care service*	v tom zařízení *Establishments*			Výdaje na pečovatelskou službu v tis. Kč *Expenditure on community care service, CZK thousand*	Neuspokojení žadatelé o byt v domě s pečovatelskou službou *Persons whose applications for dwellings in community care service homes were not attended to positively*
		krajská *Regional*	obecní *Municipality-owned*	ostatní *Other*		
Česká republika ***Czech Republic***	**109 475**	**18 419**	**79 671**	**11 385**	**1 134 868**	**21 016**
Hl. m. Praha	11 526	-	11 351	175	141 992	1 416
Středočeský	19 576	5 886	13 154	536	150 986	2 390
Jihočeský	5 604	2 129	2 818	657	65 831	1 847
Plzeňský	7 991	2 408	4 920	663	71 308	1 074
Karlovarský	2 585	1 075	1 375	135	31 150	507
Ústecký	7 961	-	5 789	2 172	58 650	1 739
Liberecký	3 551	-	3 448	103	52 515	1 113
Královéhradecký	4 107	-	3 899	208	49 213	1 672
Pardubický	6 208	1 241	4 003	964	72 706	945
Vysočina	5 475	-	5 068	407	59 081	1 195
Jihomoravský	14 560	-	12 080	2 480	140 739	1 854
Olomoucký	7 728	5 517	1 761	450	81 356	1 042
Zlínský	2 551	155	351	2 045	53 520	1 120
Moravskoslezský	10 052	8	9 654	390	105 821	3 102

9-40. Domovy důchodců podle krajů v roce 2004*)
*Retirement homes: by region; 2004 *)*

Pramen: Ministerstvo práce a sociálních věcí ČR — *Source: Ministry of Labour and Social Affairs of the Czech Republic*

ČR, kraje *CR, regions*	Zařízení *Homes*	Místa *Beds*	Obyvatelé *Occupants*	Využití míst (%) *Occupancy rate (%)*
Česká republika ***Czech Republic***	**376**	**37 867**	**36 308**	**95,9**
Hl. m. Praha	20	2 828	2 462	87,1
Středočeský	48	4 293	4 210	98,1
Jihočeský	29	2 782	2 755	99,0
Plzeňský	14	1 095	1 052	96,1
Karlovarský	8	630	619	98,3
Ústecký	35	4 094	4 040	98,7
Liberecký	13	1 264	1 253	99,1
Královéhradecký	30	2 370	2 359	99,5
Pardubický	15	2 030	1 875	92,4
Vysočina	24	2 231	2 224	99,7
Jihomoravský	32	3 780	3 645	96,4
Olomoucký	27	2 797	2 677	95,7
Zlínský	31	2 575	2 507	97,4
Moravskoslezský	50	5 098	4 630	90,8

*) předběžné údaje — *) *Preliminary*

9-41. Příjemci důchodů a průměrné výše důchodů podle krajů v prosinci 2004
Pension recipients and average amount of pensions: by region; December 2004

ČR, kraje *CR, regions*	Důchody celkem *Pensions, total*	v tom důchody *Pensions*						
		starobní plné *Full old-age*	starobní poměrné *Proportional old-age*	invalidní plné *Full disability*	invalidní částečné *Partial disability*	vdovské[1)] *Widow's [1)]*	vdovecké[1)] *Widower's [1)]*	sirotčí *Orphan's*
	Příjemci důchodů *Pension recipients*							
Česká republika *Czech Republic*	**2 625 685**	**1 371 420**	**5 216**	**332 383**	**175 251**	**599 530**	**87 865**	**54 020**
Hl. m. Praha	293 364	170 204	897	28 630	11 828	66 604	9 494	5 707
Středočeský	292 670	148 655	516	38 039	19 581	70 219	10 149	5 511
Jihočeský	156 986	80 655	210	19 872	11 213	36 493	5 372	3 171
Plzeňský	142 551	76 048	257	17 179	8 258	33 151	5 026	2 632
Karlovarský	70 806	39 066	128	7 379	4 560	15 640	2 395	1 638
Ústecký	203 710	102 964	316	26 347	16 214	46 051	6 935	4 883
Liberecký	106 522	54 080	82	14 851	7 779	23 484	3 717	2 529
Královéhradecký	146 737	75 963	137	20 665	9 784	32 557	4 999	2 632
Pardubický	132 372	69 939	107	16 853	8 703	29 738	4 510	2 522
Vysočina	134 413	70 911	118	17 311	8 257	30 663	4 659	2 494
Jihomoravský	301 175	155 365	691	37 906	23 787	68 038	9 637	5 751
Olomoucký	163 584	86 104	302	20 229	10 399	37 625	5 509	3 416
Zlínský	156 443	79 937	259	20 777	10 784	36 090	5 123	3 473
Moravskoslezský	324 352	161 529	1 196	46 345	24 104	73 177	10 340	7 661
	Průměrná měsíční výše důchodu (bez součástí) v Kč *Average monthly amount of pension, CZK*							
Česká republika *Czech Republic*	**7 118**	**7 270**	**4 235**	**7 088**	**4 315**	**7 737**	**8 604**	**3 530**
Hl. m. Praha	7 601	7 778	4 350	7 035	4 229	8 167	9 062	3 592
Středočeský	7 120	7 269	4 335	7 113	4 285	7 689	8 587	3 520
Jihočeský	7 035	7 162	4 356	7 025	4 251	7 743	8 353	3 529
Plzeňský	7 127	7 231	4 082	7 036	4 263	7 741	8 557	3 511
Karlovarský	7 045	7 190	4 425	6 954	4 234	7 714	8 537	3 434
Ústecký	7 057	7 262	4 297	7 046	4 266	7 737	8 720	3 475
Liberecký	7 032	7 202	4 484	7 039	4 229	7 739	8 409	3 489
Královéhradecký	7 069	7 162	4 350	7 076	4 288	7 778	8 437	3 475
Pardubický	7 012	7 096	4 492	7 019	4 252	7 714	8 393	3 517
Vysočina	7 015	7 060	4 349	7 080	4 323	7 686	8 369	3 547
Jihomoravský	7 004	7 189	4 269	7 018	4 253	7 652	8 494	3 489
Olomoucký	6 980	7 081	4 294	6 929	4 247	7 664	8 372	3 498
Zlínský	6 969	7 094	4 351	7 031	4 313	7 595	8 415	3 539
Moravskoslezský	7 156	7 344	3 957	7 394	4 628	7 588	8 960	3 625

[1)] včetně kombinovaných

[1)] *Incl. combined pensions*

9-42. Příjemci starobního důchodu podle jeho výše a podle krajů v prosinci 2004

Old-age pension recipients: by pension amount and region, December 2004

Pramen: Ministerstvo práce a sociálních věcí ČR *Source: Ministry of Labour and Social Affairs of the Czech Republic*

ČR, kraje *CR, regions*	Příjemci celkem *Pension recipients, total*	v tom podle výše důchodu v Kč (%) *Pension amount , CZK (%)*						
		do 3 999 *Under 3 999*	4 000 - 4 999	5 000 - 5 999	6 000 - 6 999	7 000 - 7 999	8 000 - 9 999	10 000 a více *10 000 and over*
	Muži				*Males*			
Česká republika ***Czech Republic***	**599 970**	**0,6**	**0,5**	**1,5**	**10,8**	**36,5**	**41,5**	**8,7**
Hl. m. Praha	70 423	1,0	0,6	0,9	6,0	22,7	51,0	17,8
Středočeský	67 218	0,5	0,5	1,4	8,5	36,7	44,3	8,2
Jihočeský	35 331	0,5	0,5	1,5	13,3	41,5	38,9	3,7
Plzeňský	34 080	0,4	0,4	1,4	10,3	39,7	42,1	5,6
Karlovarský	16 894	0,9	0,9	2,5	10,8	34,0	43,5	7,4
Ústecký	44 663	0,6	0,6	1,8	9,4	33,2	45,0	9,4
Liberecký	22 947	0,6	0,7	1,8	12,7	39,0	40,4	4,8
Královéhradecký	32 647	0,4	0,4	1,5	13,5	42,3	36,8	5,1
Pardubický	30 809	0,3	0,4	1,3	14,3	43,5	35,2	5,0
Vysočina	32 152	0,3	0,4	1,4	16,9	46,4	31,3	3,4
Jihomoravský	67 260	0,7	0,6	1,7	12,4	38,9	39,1	6,6
Olomoucký	37 150	0,5	0,5	1,8	14,0	43,3	36,0	3,8
Zlínský	35 040	0,6	0,5	1,6	12,8	42,8	38,4	3,4
Moravskoslezský	73 356	0,5	0,4	1,3	6,9	28,7	44,7	17,5
	Ženy				*Females*			
Česká republika ***Czech Republic***	**776 666**	**2,4**	**3,8**	**19,4**	**44,2**	**20,1**	**9,2**	**0,9**
Hl. m. Praha	100 678	1,9	1,8	9,2	34,5	27,8	21,2	3,6
Středočeský	81 953	2,5	4,1	20,7	43,3	19,8	8,8	0,7
Jihočeský	45 534	1,7	3,1	18,8	48,5	20,4	7,0	0,4
Plzeňský	42 225	2,2	3,6	20,9	45,3	19,4	7,9	0,6
Karlovarský	22 300	2,9	4,9	20,9	42,8	19,5	8,3	0,7
Ústecký	58 617	2,7	4,9	21,3	42,4	19,7	8,5	0,6
Liberecký	31 215	1,5	3,0	17,6	48,3	21,3	7,9	0,5
Královéhradecký	43 453	1,4	2,8	17,9	49,9	20,2	7,3	0,5
Pardubický	39 237	1,4	3,0	21,5	49,9	18,2	5,8	0,3
Vysočina	38 877	1,5	3,0	22,0	51,0	17,3	4,9	0,3
Jihomoravský	88 795	2,5	3,9	20,5	45,3	18,8	8,3	0,8
Olomoucký	49 256	2,0	3,5	22,4	47,4	17,9	6,2	0,5
Zlínský	45 156	2,1	3,1	21,4	49,9	17,4	5,8	0,3
Moravskoslezský	89 369	5,1	6,9	23,1	39,1	17,7	7,5	0,5

9-43. Přiznané dávky státní sociální podpory podle krajů v roce 2004*)

*State social support benefits granted: by region; 2004 *)*

počet dávek — *Number of benefits*

ČR, kraje *CR, regions*	Celkem *Total*	v tom dávky *Benefits*					
		přídavek na dítě *Child benefit*	sociální příplatek *Social benefit*	příspěvek na bydlení *Housing contribution*	příspěvek na dopravu[1)] *Transport contribution [1)]*	rodičovský příspěvek *Parental benefit*	zaopatřovací příspěvek *Providing-for benefit*
Česká republika *Czech Republic*	**39 301 582**	**22 813 941**	**4 478 535**	**3 536 280**	**2 851 772**	**3 332 024**	**2 752**
Hl. m. Praha	2 518 976	1 571 345	244 317	194 871	10 535	327 400	261
Středočeský	4 065 860	2 384 309	419 278	252 687	384 968	384 017	268
Jihočeský	2 451 964	1 453 168	257 954	179 013	212 032	206 528	183
Plzeňský	1 945 125	1 175 501	187 166	132 315	155 135	177 367	143
Karlovarský	1 244 788	697 217	163 011	124 321	83 563	105 571	73
Ústecký	3 659 988	1 972 401	517 721	474 289	202 260	294 484	183
Liberecký	1 687 728	1 000 038	193 603	136 703	110 356	145 928	57
Královéhradecký	2 180 629	1 290 276	231 750	163 066	187 927	178 714	139
Pardubický	2 152 696	1 249 394	240 752	173 814	199 207	167 169	125
Vysočina	2 265 631	1 335 908	231 856	172 595	222 918	172 664	128
Jihomoravský	4 427 154	2 561 986	518 964	404 058	329 685	359 894	224
Olomoucký	2 705 261	1 552 020	318 741	252 601	222 112	206 208	290
Zlínský	2 456 360	1 453 411	259 446	190 509	219 931	189 439	159
Moravskoslezský	5 539 422	3 116 967	693 976	685 438	311 143	416 641	519

dokončení — *End of table*

počet dávek — *Number of benefits*

ČR, kraje *CR, regions*	v tom dávky *Benefits*						
	pěstounská péče *Foster care benefit*	z toho na potřeby dítěte *To cover the child's needs*	z toho odměna pěstouna *Foster's remuneration*	z toho převzetí dítěte *For taking child into care*	porodné *Child-birth grant*	pohřebné *Death grant*	příspěvek na dítě[2)] *Child benefit [2)]*
Česká republika *Czech Republic*	**147 761**	**82 782**	**63 976**	**962**	**96 204**	**105 460**	**1 936 853**
Hl. m. Praha	11 726	6 252	5 378	93	10 822	13 245	134 454
Středočeský	13 942	7 559	6 290	87	11 060	12 234	203 097
Jihočeský	7 559	4 398	3 100	59	5 901	6 198	123 428
Plzeňský	7 031	3 846	3 157	28	5 076	5 952	99 439
Karlovarský	5 997	3 300	2 647	49	2 934	2 944	59 157
Ústecký	14 166	7 830	6 227	107	8 520	8 604	167 360
Liberecký	7 473	4 144	3 283	46	4 190	4 277	85 103
Královéhradecký	8 433	4 647	3 738	47	5 154	5 648	109 522
Pardubický	6 469	3 706	2 724	38	4 802	5 009	105 955
Vysočina	6 908	3 991	2 882	32	4 820	4 811	113 023
Jihomoravský	12 926	7 496	5 336	91	10 350	11 562	217 505
Olomoucký	9 799	5 497	4 266	34	5 818	6 223	131 449
Zlínský	9 336	5 410	3 848	71	5 157	5 889	123 083
Moravskoslezský	25 996	14 706	11 100	180	11 600	12 864	264 278

*) včetně zpětně přiznaných dávek

1) ukončen v červnu 2004

2) jednorázová a mimořádná dávka přiznaná v květnu 2004 a vyplacená v červnu 2004

*) *Incl. benefits granted retroactively*

1) *Terminated in June 2004*

2) *Ad hoc and extraordinary benefit granted in May 2004 and paid in June 2004*

9-44. Vyplacené dávky státní sociální podpory podle krajů v roce 2004*)

*State social support benefits paid: by region; 2004 *)*

v tis. Kč — *CZK thousand*

ČR, kraje *CR, regions*	Celkem *Total*	v tom dávky *Benefits*					
		přídavek na dítě *Child benefit*	sociální příplatek *Social benefit*	příspěvek na bydlení *Housing contribution*	příspěvek na dopravu[1] *Transport contribution [1]*	rodičovský příspěvek *Parental benefit*	zaopatřovací příspěvek *Providing-for benefit*
Česká republika *Czech Republic*	**36 709 207**	**11 845 943**	**5 278 636**	**2 572 206**	**862 461**	**10 482 272**	**3 597**
Hl. m. Praha	2 686 753	778 787	275 429	132 883	4 977	1 032 055	339
Středočeský	3 812 603	1 211 769	487 341	183 606	115 803	1 210 118	360
Jihočeský	2 224 436	740 730	293 437	125 585	63 336	649 165	239
Plzeňský	1 793 118	588 789	214 525	93 841	44 745	558 550	180
Karlovarský	1 190 813	373 447	190 641	93 557	26 667	331 276	91
Ústecký	3 572 138	1 073 135	644 405	370 423	63 287	928 266	223
Liberecký	1 592 994	513 879	238 517	100 372	31 549	459 484	75
Královéhradecký	1 972 679	658 251	267 081	115 901	54 262	560 569	186
Pardubický	1 943 591	652 657	283 521	123 579	59 602	526 267	161
Vysočina	2 002 662	690 315	273 165	121 359	63 224	542 198	165
Jihomoravský	4 094 869	1 348 890	599 701	292 533	101 822	1 130 608	295
Olomoucký	2 472 016	824 390	376 344	183 123	65 877	648 842	393
Zlínský	2 205 176	755 333	307 150	134 399	64 653	595 467	210
Moravskoslezský	5 145 359	1 635 571	827 379	501 045	102 657	1 309 407	680

dokončení — *End of table*

v tis. Kč — *CZK thousand*

ČR, kraje *CR, regions*	v tom dávky *Benefits*						
	pěstounská péče *Foster care benefit*	z toho na potřeby dítěte *To cover the child's needs*	z toho odměna pěstouna *Foster's remuneration*	z toho převzetí dítěte *For taking child into care*	porodné *Child-birth grant*	pohřebné *Death grant*	příspěvek na dítě[2] *Child benefit [2]*
Česká republika *Czech Republic*	**428 176**	**321 383**	**96 186**	**7 735**	**834 947**	**527 320**	**3 873 649**
Hl. m. Praha	33 263	24 543	7 733	779	93 891	66 225	268 904
Středočeský	39 858	29 511	9 230	709	96 376	61 175	406 197
Jihočeský	22 796	16 922	5 183	491	51 302	30 990	246 856
Plzeňský	19 762	14 792	4 742	228	44 089	29 760	198 877
Karlovarský	16 677	12 565	3 613	399	25 423	14 720	118 314
Ústecký	40 945	30 442	9 436	867	73 716	43 020	334 718
Liberecký	21 443	16 118	4 972	353	36 080	21 385	170 210
Královéhradecký	24 290	18 481	5 330	379	44 841	28 250	219 048
Pardubický	19 160	14 517	4 231	312	41 684	25 050	211 910
Vysočina	20 311	15 503	4 467	258	41 824	24 055	226 046
Jihomoravský	38 308	29 105	8 280	718	89 900	57 810	435 002
Olomoucký	28 320	21 341	6 495	284	50 714	31 115	262 898
Zlínský	27 543	20 901	5 946	563	44 820	29 445	246 156
Moravskoslezský	75 498	56 641	16 527	1 396	100 289	64 320	528 513

*) včetně zpětně přiznaných dávek

[1] ukončen v červnu 2004

[2] jednorázová a mimořádná dávka přiznaná v květnu 2004 a vyplacená v červnu 2004

*) *Incl. benefits granted retroactively*

[1] *Terminated in June 2004*

[2] *Ad hoc and extraordinary benefit granted in May 2004 and paid in June 2004*

9-45. Výdaje na dávky nemocenského pojištění podle krajů v roce 2004
Expenditure on sickness insurance benefits: by region; 2004

v tis. Kč — *CZK, thousand*

ČR, kraje *CR, regions*	Celkem *Benefits, total*	z toho dávky *Benefits*: nemocenské *Sickness benefit*	peněžitá pomoc v mateřství *Maternity benefit*	podpora při ošetřování člena rodiny *Family member care benefit*
Česká republika ***Czech Republic***	**29 563 243**	**24 704 499**	**4 123 337**	**730 075**
Hl. m. Praha	5 264 048	4 130 434	1 012 092	120 984
Středočeský	2 559 502	2 141 816	353 704	63 499
Jihočeský	1 697 195	1 422 964	225 183	48 747
Plzeňský	1 629 687	1 377 634	205 355	46 315
Karlovarský	672 195	560 158	89 930	21 847
Ústecký	1 948 831	1 631 567	264 944	51 712
Liberecký	1 199 734	1 017 881	151 650	30 042
Královéhradecký	1 502 165	1 251 614	206 812	43 566
Pardubický	1 382 870	1 163 305	182 879	36 324
Vysočina	1 303 958	1 108 750	163 025	31 808
Jihomoravský	3 397 401	2 860 840	461 292	74 781
Olomoucký	1 642 525	1 393 108	204 815	44 331
Zlínský	1 741 537	1 502 678	195 119	43 631
Moravskoslezský	3 621 594	3 141 750	406 536	72 489

9-46. Držitelé průkazů zdravotně postižených podle krajů k 31. 12. 2004
Handicapped person card holders: by region; 31 December 2004

Pramen: Ministerstvo práce a sociálních věcí ČR — *Source: Ministry of Labour and Social Affairs of the Czech Republic*

ČR, kraje *CR, regions*	Držitelé průkazů celkem *Holders, total*		v tom osoby *Persons*: těžce postižené *Severely handicapped*		zvláště těžce postižené *Very severely handicapped*		zvláště těžce postižené s nutností průvodce *Very severely handicapped in need of companion*	
	celkem *Total*	z toho do 18 let *incl.: Persons under 18*	celkem *Total*	z toho do 18 let *incl.: Persons under 18*	celkem *Total*	z toho do 18 let *incl.: Persons under 18*	celkem *Total*	z toho do 18 let *incl.: Persons under 18*
Česká republika ***Czech Republic***	**310 817**	**14 608**	**38 555**	**715**	**203 326**	**3 512**	**68 936**	**10 381**
Hl. m. Praha	49 058	1 407	10 180	54	29 229	342	9 649	1 011
Středočeský	34 843	1 475	4 458	43	22 838	296	7 547	1 136
Jihočeský	24 258	1 222	1 849	39	17 918	319	4 491	864
Plzeňský	18 099	692	1 968	16	11 979	146	4 152	530
Karlovarský	6 978	435	1 061	18	3 767	81	2 150	336
Ústecký	19 304	1 675	1 870	83	12 828	444	4 606	1 148
Liberecký	7 193	426	641	15	5 159	88	1 393	323
Královéhradecký	20 540	851	2 492	46	13 643	209	4 405	596
Pardubický	9 251	492	916	18	6 401	79	1 934	395
Vysočina	19 344	776	1 081	16	14 557	219	3 706	541
Jihomoravský	29 123	1 296	3 187	101	19 710	280	6 226	915
Olomoucký	23 518	1 311	2 692	79	15 289	430	5 537	802
Zlínský	17 914	819	1 402	37	12 389	206	4 123	576
Moravskoslezský	31 394	1 731	4 758	150	17 619	373	9 017	1 208

9-47. Osoby v evidenci sociálně potřebných a čekatelé na umístění v zařízeních sociální péče podle krajů k 31. 12. 2004

Registered socially needy persons and applicants on waiting list for social care establishment: by region, 31 December 2004

Pramen: Ministerstvo práce a sociálních věcí ČR *Source: Ministry of Labour and Social Affairs of the Czech Republic*

ČR, kraje *CR, regions*	Osoby v evidenci sociálně potřebných[1)] *Registered socially needy persons [1)]*	Žadatelé o umístění v domově důchodců *Applicants on waiting list for retirement home*	z toho přednostní a naléhaví *incl.: Preferential and urgent cases*	Žadatelé o umístění v penzionu pro důchodce *Applicants on waiting list for boarding house for pensioners*
Česká republika Czech Republic	**316 958**	**38 220**	**6 474**	**17 930**
Hl. m. Praha	15 361	5 774	1 843	1 007
Středočeský	19 291	4 576	719	481
Jihočeský	10 775	2 337	103	975
Plzeňský	9 752	1 183	152	1 749
Karlovarský	14 404	673	14	1 747
Ústecký	34 999	2 336	79	3 229
Liberecký	9 303	1 641	552	502
Královéhradecký	10 997	648	126	484
Pardubický	14 027	2 149	170	722
Vysočina	14 215	558	190	2
Jihomoravský	42 257	4 640	1 032	3 073
Olomoucký	27 194	3 730	689	1 278
Zlínský	22 758	558	101	329
Moravskoslezský	71 625	7 417	704	2 352

[1)] k 31. 12. 2002 *[1)] 31 December 2002*

10. KRIMINALITA, DOPRAVNÍ NEHODY A POŽÁRY

Údaje pro části kapitol „kriminalita“ a „dopravní nehody“ byly převzaty z podkladů zpracovávaných Policejním prezidiem ČR.

KRIMINALITA

Data o zjištěných a objasněných trestných činech nezahrnují činy evidované referáty cizinecké a pohraniční policie. Počet objasněných trestných činů může být v jednom roce vyšší než počet trestných činů spáchaných, neboť není rozhodující rok spáchání, ale rok objasnění trestného činu.

Stíhanou osobou je míněna osoba, proti které bylo zahájeno trestní stíhání podle § 160 odst. 1 trestního řádu, nebo proti které je vedeno zkrácené přípravné řízení podle § 179a a následujících trestního řádu. Vyšetřovanou osobou je míněna každá osoba, která je nebo byla tvz. prověřována postupem podle § 158 trestního řádu pro důvodné podezření ze spáchání trestného činu, nebylo však proti ní zahájeno trestní stíhání a nebylo jí ani sděleno podezření ze spáchání trestného činu ve zkráceném přípravném řízení. Recidivista je pachatel, který spáchal trestný čin a byl již pro takový nebo jiný trestný čin odsouzen (viz § 34 trestního zákona). Za mladistvé považujeme osoby, které v době spáchání trestního činu dovršily 15tý rok a nepřekročily 18tý rok svého věku.

Obecná kriminalita zahrnuje násilné trestné činy, mravnostní trestné činy, majetkové trestné činy, podvody a zpronevěry a ostatní majetkové a kriminální trestné činy.

DOPRAVNÍ NEHODY

Dopravní nehodou se rozumí událost v silničním provozu (havárie, srážka apod.), při níž dojde k usmrcení nebo zranění osob nebo ke škodě na majetku v přímé souvislosti s provozem vozidla. Počítačové evidenci podléhají všechny policii nahlášené nehody.

Pro tyto účely se za nehodu nepovažují případy, dojde-li k poškození vozidla, usmrcení nebo zranění osoby bez souvislosti s havárií nebo srážkou s jiným vozidlem, chodcem, zvířetem nebo pevnou překážkou (např. poškození při opravě vozidla, nakládce nebo vykládce apod.)

Za **usmrcenou osobu**, pro účely počítačové evidence nehod, se považuje osoba, která zemřela na místě nehody, při převozu nebo nejpozději do 24 hodin po nehodě. Zemře-li osoba zúčastněná na nehodě v době od 24 hodin do 30 dnů po nehodě, provede se aktualizace.

Těžkým zraněním se rozumí jen vážná porucha zdraví nebo vážné onemocnění, klasifikaci určuje převážně lékař. **Lehkým zraněním** se rozumí jiné než těžké zranění. Pro účely počítačové evidence nehod se za lehké zranění považuje každé poranění tělesných nebo duševních funkcí, i když nedojde k pracovní neschopnosti.

POŽÁRY

Údaje o požárech a hlavních důvodech zásahů hasičských záchranných sborů byly převzaty z informací zpracovávaných Hasičskými záchrannými sbory.

10. CRIME, TRAFFIC ACCIDENTS, FIRES

The presented data on crime and traffic accidents were compiled from data source processed by the Police Headquarters of the CR

CRIME

The data on ascertained and cleared-up crimes do not include crimes registered by the Alien and Border Police of the CR. In one year, the number of cleared-up crimes can be higher than the number of committed crimes because that what is decisive is the year when the crime was cleared up and not the year when it was committed.

Prosecuted person – a person against whom prosecution was initiated according to Section 160 (1) of the Criminal Procedure Act or against whom summary pre-trial proceeding is conducted according to Section 179 a) and following of the Criminal Procedure Act. Investigated person – a person who is or was examined according to Section 158 of the Criminal Procedure Act for reasonable suspicion of committing a crime, but against whom neither prosecution was initiated nor suspicion of committing a crime was notified to him. Habitual offenders are offenders who committed a crime and have already been sentenced for it or for another crime (see Section 34 of the Criminal Code). Juveniles are persons who completed the age of 15 and did not reach the age of 18 at the time they committed a crime.

Other offences include offences of violence, offences against morality and against property, frauds and other criminal acts.

TRAFFIC ACCIDENTS

Traffic accident *is an event occurring on a road (a car crash etc.) and resulting in death or injury, or causing property damage, which is directly related to the operation of a vehicle. All accidents of which the Police is notified are computer recorded and stored.*

Excluded for this purpose are events in which a vehicle is damaged, or a person killed or injured, without any connection to a collision with another vehicle, pedestrian, animal or fixed obstacle (e.g. damage during repairs, unloading or loading of a vehicle).

For the purpose of computer records, a ***killed person*** *is a person who died on the spot, during transport to hospital, or within 24 hours after the accident. The record is updated if a person involved in an accident dies in the period from 24 hours to 30 days after the accident occurs.*

Severe injury *is a serious disorder or illness, as classified usually by a physician.* ***Light injury*** *is any injury except a severe one. For the purpose of computer records, light injury is injury to physical or mental functions even if the person concerned is not incapacitated for work.*

FIRES

Data on fires and main reasons for the action of fire and rescue service units were compiled from information prepared by the Czech Fire and Rescue Service.

10-1. Trestné činy
Offences

Pramen: Policejní prezidium ČR — *Source: Police Headquarters of the CR*

	2002	2003	2004	
Zjištěné trestné činy	**31 460**	**30 903**	**32 348**	***Ascertained offences***
z toho:				
hospodářská kriminalita	3 938	2 665	3 411	*White-collar (economic) offences*
obecná kriminalita	24 540	25 411	26 167	*Other offences*
z toho:				
loupeže	607	662	722	*Robberies*
vloupání do bytů	1 069	1 295	959	*Burglaries*
znásilnění	80	80	86	*Rape*
vraždy	22	23	22	*Murders*
Trestné činy na 1 000 obyvatel	38	38	39	*Offences per 1 000 population*
Objasněné trestné činy	**16 737**	**16 095**	**17 121**	***Cleared-up offences***
z toho:				
hospodářská kriminalita	3 181	2 144	2 787	*White-collar (economic) offences*
obecná kriminalita	10 897	11 311	11 740	*Other offences*
z toho:				
loupeže	345	359	373	*Robberies*
vloupání do bytů	488	554	401	*Burglaries*
znásilnění	69	52	64	*Rape*
vraždy	18	20	18	*Murders*
Stíhané, vyšetřované osoby	**14 567**	**14 469**	**15 704**	***Prosecuted/investigated person***
z toho:				
recidivisté	6 210	6 685	7 184	*Habitual offenders*
děti	609	737	513	*The underaged*
mladiství	959	966	759	*Juveniles*

10-2. Trestné činy podle okresů v roce 2004
Offences: by district, 2004

Pramen: Policejní prezidium ČR — *Source: Police Headquarters of the CR*

Kraj, okresy *Region, districts*	Zjištěné trestné činy celkem *Ascertained Offences, total*	z toho		Trestné činy na 1 000 obyvatel *Offences per 1 000 population*	Objasněné trestné činy *Cleared-up offences*
		hospodářská kriminalita *White-collar (economic) offences*	obecná kriminalita *Other offences*		
Ústecký kraj	**32 348**	**3 411**	**26 167**	**39**	**17 121**
Děčín	4 172	487	3 309	31	2 664
Chomutov	5 117	642	3 854	41	2 880
Litoměřice	3 988	277	3 326	35	1 975
Louny	2 590	270	2 156	30	1 205
Most	4 969	620	4 069	43	2 438
Teplice	5 941	633	4 849	47	2 848
Ústí nad Labem	5 571	482	4 604	47	3 111

10-3. Trestné činy podle krajů v roce 2004
Offences: by region, 2004

Pramen: Policejní prezidium ČR — *Source: Police Headquarters of the CR*

ČR, kraje *CR, regions*	Zjištěné trestné činy celkem *Ascertained Offences, total*	z toho		Trestné činy na 1 000 obyvatel *Offences per 1 000 population*	Objasněné trestné činy *Cleared-up offences*
		hospodářská kriminalita *White-collar (economic) offences*	obecná kriminalita *Other offences*		
Česká republika ***Czech Republic***	**351 090**	**33 203**	**292 913**	**34**	**133 926**
Hl. m. Praha	97 302	6 286	88 039	83	19 009
Středočeský	37 776	3 203	31 893	33	11 615
Jihočeský	16 396	2 174	12 750	26	7 826
Plzeňský	16 815	1 317	14 182	31	7 074
Karlovarský	10 349	1 037	8 360	34	5 586
Ústecký	32 348	3 411	26 167	39	17 121
Liberecký	15 352	1 306	12 883	36	7 615
Královéhradecký	12 572	1 651	9 699	23	6 224
Pardubický	10 519	1 361	8 128	21	4 724
Vysočina	8 526	919	6 869	16	3 951
Jihomoravský	32 008	3 632	26 005	29	12 605
Olomoucký	15 352	1 802	11 895	24	7 795
Zlínský	10 619	1 258	8 147	18	5 334
Moravskoslezský	35 156	3 846	27 896	28	17 447

10-4. Stíhané, vyšetřované osoby podle krajů v roce 2004
Prosecuted/investigated person: by region, 2004

Pramen: Policejní prezidium ČR — *Source: Police Headquarters of the CR*

ČR, kraje *CR, regions*	Stíhané, vyšetřované osoby *Proseduted/investigated person*	z toho		
		recidivisté *Hatitual offenders*	děti *The underaged*	mladiství *Juveniles*
Česká republika ***Czech Republic***	**121 531**	**54 880**	**3 734**	**6 197**
Hl. m. Praha	14 400	7 093	185	391
Středočeský	10 253	4 074	242	400
Jihočeský	7 510	3 333	255	315
Plzeňský	6 288	2 546	185	313
Karlovarský	5 345	2 638	149	314
Ústecký	15 704	7 184	513	759
Liberecký	6 603	2 967	289	434
Královéhradecký	5 684	2 170	205	318
Pardubický	4 324	1 930	135	243
Vysočina	3 512	1 618	114	223
Jihomoravský	11 692	4 334	349	593
Olomoucký	7 604	3 655	223	396
Zlínský	5 072	2 104	112	258
Moravskoslezský	17 540	9 234	778	1 240

10-5. Dopravní nehody
Traffic accidents

Pramen: Policejní prezidium ČR *Source: Police Headquarters of the CR*

	2002	2003	2004	
Dopravní nehody celkem	**13 702**	**14 056**	**14 533**	***Traffic accidents, total***
Usmrcené osoby	107	101	110	*Killed persons*
Osoby zraněné	2 610	2 457	2 594	*Injured persons*
v tom:				
lehce	2 144	2 064	2 203	*Lightly*
těžce	466	393	391	*Severely*
Věcná škoda (tis. Kč)	487 310	556 315	599 806	*Property damage (CZK thous.)*

10-6. Dopravní nehody podle okresů v roce 2004
Traffic accidents: by district, 2004

Pramen: Policejní prezidium ČR *Source: Police Headquarters of the CR*

Kraj, okresy *Region, districts*	Dopravní nehody *Traffic accidents*	Usmrcené osoby *Killed persons*	Osoby zraněné *Injured persons*			Věcná škoda (tis. Kč) *Property damage (CZK thous.)*
			celkem *Total*	v tom		
				lehce *Lightly*	těžce *Severely*	
Ústecký kraj	**14 533**	**110**	**2 594**	**2 203**	**391**	**599 806**
Děčín	2 523	11	440	361	79	111 973
Chomutov	1 996	18	298	250	48	73 836
Liotměřice	2 082	20	433	336	97	91 008
Louny	1 514	19	360	324	36	96 802
Most	1 486	16	279	254	25	61 101
Teplice	2 174	14	372	304	68	83 948
Ústí nad Labem	2 758	12	412	374	38	81 139

10-7. Hlavní příčiny dopravních nehod podle okresů v roce 2004
Main causes of traffic accidents: by district, 2004

Pramen: Policejní prezidium ČR *Source: Police Headquarters of the CR*

Kraj, okresy *Region, districts*	Dopravní nehody celkem *Traffic accidents, total*	Hlavní příčiny dopravních nehod Major causes of traffic accidents				Zaviněno pod vlivem alkoholu *Alcohol*
		způsob jízdy *Way of driving*	rychlost *Speeding*	přednost *Failure to give priority*	předjíždění *Overtaking*	
Ústecký kraj	**14 533**	**8 793**	**2 410**	**1 964**	**331**	**753**
Děčín	2 523	1 741	322	230	51	180
Chomutov	1 996	1 070	434	327	25	92
Litoměřice	2 082	1 263	341	216	88	137
Louny	1 514	744	341	202	73	83
Most	1 486	888	305	181	18	57
Teplice	2 174	1 431	298	255	32	95
Ústí nad Labem	2 758	1 656	369	553	44	109

10-8. Dopravní nehody podle zavinění a podle okresů v roce 2004
Traffic accidents: by fault, by district, 2004

Pramen: Policejní prezidium ČR — *Source: Police Headquarters of the CR*

Kraj, okresy *Region, districts*	Dopravní nehody celkem *Traffic accidents, total*	z toho nehody zaviněné *Accidents caused by*				
		řidičem motorového vozidla *Motor vehicle driver*	řidičem nemotorového vozidla *Non-motor vehicle driver*	chodcem *Pedestrian*	závadou komunikace *Road defect*	lesní zvěří, domácím zvířetem *Game, domestic animal*
Ústecký kraj	**14 533**	**13 329**	**169**	**167**	**37**	**713**
Děčín	2 523	2 305	39	26	5	128
Chomutov	1 996	1 828	28	18	1	109
Litoměřice	2 082	1 883	25	19	5	140
Louny	1 514	1 349	11	21	7	102
Most	1 486	1 373	19	16	-	66
Teplice	2 174	1 997	19	29	8	98
Ústí nad Labem	2 758	2 594	28	38	11	70

10-9. Dopravní nehody s následky na životě nebo zdraví do 30 dnů po nehodě podle okresů v roce 2004
Traffic accidents resulting in death or injury within 30 days of the accident: by district, 2004

Pramen: Policejní prezidium ČR — *Source: Police Headquarters of the CR*

Kraj, okresy *Region, districts*	Dopravní nehody celkem *Traffic accidents, total*	Hlavní příčiny dopravních nehod *Major causes of traffic accidents*				Zaviněno pod vlivem alkoholu *Alcohol*
		způsob jízdy *Way of driving*	rychlost *Speeding*	přednost *Failure to give priority*	předjíždění *Overtaking*	
Ústecký kraj	**2 010**	**672**	**643**	**463**	**57**	**246**
Děčín	338	139	94	69	8	65
Chomutov	251	72	92	65	3	32
Litoměřice	324	118	101	72	14	45
Louny	273	63	110	56	19	34
Most	223	73	82	46	5	17
Teplice	280	96	88	65	3	25
Ústí nad Labem	321	111	76	90	5	28

10-10. Dopravní nehody podle krajů v roce 2004
Traffic accidents: by region, 2004

Pramen: Policejní prezidium ČR — *Source: Police Headquarters of the CR*

ČR, kraje *CR, regions*	Dopravní nehody *Traffic accidents*	Usmrcené osoby *Killed persons*	Osoby zraněné *Injured persons*			Věcná škoda (tis. Kč) *Property damage (CZK thous.)*
			celkem *Total*	v tom		
				lehce *Lightly*	těžce *Severely*	
Česká republika ***Czech Republic***	**196 484**	**1 215**	**34 421**	**29 543**	**4 878**	**9 687 388**
Hl. m. Praha	29 598	56	3 741	3 313	428	1 799 118
Středočeský	26 161	191	4 665	3 853	812	1 537 093
Jihočeský	13 707	103	2 349	2 014	335	652 201
Plzeňský	12 308	75	2 362	2 173	189	621 988
Karlovarský	6 610	37	1 107	936	171	293 958
Ústecký	14 533	110	2 594	2 203	391	599 806
Liberecký	8 757	38	1 381	1 199	182	378 587
Královéhradecký	10 180	76	1 723	1 369	354	456 352
Pardubický	8 563	67	2 122	1 791	331	352 929
Vysočina	8 911	66	2 076	1 823	253	545 269
Jihomoravský	18 911	122	3 386	2 971	415	851 215
Olomoucký	9 949	84	1 826	1 505	321	449 098
Zlínský	8 324	62	1 592	1 348	244	365 238
Moravskoslezský	19 972	128	3 497	3 045	452	784 537

10-11. Hlavní příčiny dopravních nehod podle krajů v roce 2004
Main causes of traffic accidents: by region, 2004

Pramen: Policejní prezidium ČR — *Source: Police Headquarters of the CR*

ČR, kraje *CR, regions*	Dopravní nehody celkem *Traffic accidents, total*	Hlavní příčiny dopravních nehod *Major causes of traffic accidents*				Zaviněno pod vlivem alkoholu *Alcohol*
		způsob jízdy *Way of driving*	rychlost *Speeding*	přednost *Failure to give priority*	předjíždění *Overtaking*	
Česká republika ***Czech Republic***	**196 484**	**115 933**	**30 061**	**32 978**	**4 262**	**8 445**
Hl. m. Praha	29 598	17 229	2 824	8 486	223	820
Středočeský	26 161	15 148	4 809	3 408	683	1 087
Jihočeský	13 707	7 767	2 234	2 050	344	709
Plzeňský	12 308	7 061	1 973	1 921	254	499
Karlovarský	6 610	4 126	905	915	121	346
Ústecký	14 533	8 793	2 410	1 964	331	753
Liberecký	8 757	4 617	1 891	1 369	235	454
Královéhradecký	10 180	5 810	1 816	1 549	370	385
Pardubický	8 563	4 788	1 553	1 321	280	437
Vysočina	8 911	4 960	1 873	1 009	265	372
Jihomoravský	18 911	12 246	2 139	3 121	316	708
Olomoucký	9 949	6 316	1 264	1 477	219	494
Zlínský	8 324	5 067	1 327	1 162	195	441
Moravskoslezský	19 972	12 005	3 043	3 226	426	940

10-12. Dopravní nehody podle zavinění a podle krajů v roce 2004
Traffic accidents: by fault, by region, 2004

Pramen: Policejní prezidium ČR — *Source: Police Headquarters of the CR*

ČR, kraje *CR, regions*	Dopravní nehody celkem *Traffic accidents, total*	z toho nehody zaviněné *Accidents caused by*				
		řidičem motorového vozidla *Motor vehicle driver*	řidičem nemotorového vozidla *Non-motor vehicle driver*	chodcem *Pedestrian*	závadou komunikace *Road defect*	lesní zvěří, domácím zvířetem *Game, domestic animal*
Česká republika ***Czech Republic***	**196 484**	**180 402**	**2 833**	**1 911**	**603**	**8 484**
Hl. m. Praha	29 598	28 695	67	384	121	95
Středočeský	26 161	23 773	275	138	66	1 583
Jihočeský	13 707	12 167	228	93	38	1 020
Plzeňský	12 308	11 090	119	131	39	804
Karlovarský	6 610	5 996	71	87	29	363
Ústecký	14 533	13 329	169	167	37	713
Liberecký	8 757	8 022	90	76	53	412
Královéhradecký	10 180	9 366	179	78	24	437
Pardubický	8 563	7 644	298	87	34	404
Vysočina	8 911	7 996	111	60	20	554
Jihomoravský	18 911	17 532	290	222	36	580
Olomoucký	9 949	8 993	283	67	26	405
Zlínský	8 324	7 517	235	84	13	371
Moravskoslezský	19 972	18 282	418	237	67	743

10-13. Dopravní nehody s následky na životě nebo zdraví do 30 dnů po nehodě podle krajů v roce 2004
Traffic accidents resulting in death or injury within 30 days of the accident: by region, 2004

Pramen: Policejní prezidium ČR — *Source: Police Headquarters of the CR*

ČR, kraje *CR, regions*	Dopravní nehody celkem *Traffic accidents, total*	Hlavní příčiny dopravních nehod *Major causes of traffic accidents*				Zaviněno pod vlivem alkoholu *Alcohol*
		způsob jízdy *Way of driving*	rychlost *Speeding*	přednost *Failure to give priority*	předjíždění *Overtaking*	
Česká republika ***Czech Republic***	**26 516**	**9 481**	**7 336**	**6 531**	**961**	**2 787**
Hl. m. Praha	3 086	901	515	1 202	48	216
Středočeský	3 530	1 318	1 167	704	155	365
Jihočeský	1 850	762	490	399	80	253
Plzeňský	1 758	640	549	353	70	169
Karlovarský	832	310	252	156	19	95
Ústecký	2 010	672	643	463	57	246
Liberecký	1 083	333	390	239	38	144
Královéhradecký	1 356	401	402	387	79	119
Pardubický	1 563	558	434	391	81	159
Vysočina	1 506	572	497	284	61	161
Jihomoravský	2 524	1 023	616	571	75	230
Olomoucký	1 467	584	355	377	63	203
Zlínský	1 249	456	363	272	55	159
Moravskoslezský	2 702	951	663	733	80	268

10-14. Požáry
Fires

Pramen: Hasičský záchranný sbor ČR — *Source: Czech Fire and Rescue Service*

	2002	2003	2004	
Požáry celkem	**2 323**	**4 190**	**2 734**	***Fires, total***
z toho odvětví:				
zemědělství[1) 2)]	49	72	60	*Agriculture [1) 2)]*
myslivost, lesnictví	25	204	73	*Hunting and forestry*
zpracovatelský průmysl	53	58	55	*Mining and quarrying manufacturing*
stavebnictví	10	10	10	*Construction*
obchod, opravy motorových vozidel a výrobků pro osobní potřebu a převážně domácnost	21	31	23	*Wholesale and retail trade, repair of motor vehicles, motorcycles and personal and household goods*
doprava a skladování	200	177	167	*Transport, storage*
z toho příčina:				
úmysl	121	149	136	*Indention*
hra dětí do 15 let	49	54	37	*Children at play*
nedbalost	237	337	194	*Carelessness*
komíny	34	34	43	*Chimneys*
technické závady	310	290	245	*Technical defects*
Přímá škoda (tis. Kč)	2 305 922,2	112 089,6	242 697,9	*Direct damage (CZK thousand)*
Uchráněné hodnoty (tis. Kč)	430 521,0	303 616,0	337 295,1	*Rescued values (CZK thousand)*
Usmrcené osoby	11	16	7	*Killed persons*
Zraněné osoby	72	56	68	*Injured persons*
Zásahy, celkem	**9 674**	**10 199**	**8 944**	***Actions, total***
z toho:				
požár	2 227	4 119	2 673	*Fire*
dopravní nehoda	1 490	1 383	1 450	*Traffic accident*
živelní pohroma	1 399	250	84	*Natural disaster*
únik nebezpečné chemické látky	729	602	549	*Leakage of dangerous chemical*
technická havárie	2 970	2 916	3 409	*Technical accident*
planý poplach	839	920	773	*False alarm*

[1)] požáry bez škody, usmrcení a zranění v těchto odvětvích byly dále nešetřené a jsou zařazené v odvětví "nezatříděno a jiné"

[1)] *Fires not resulting in damage, death or injury were not included and are classified under "n.e.c."*

[2)] včetně rybolovu a chovu ryb

[2)] *Incl. Fishing*

10-15. Požáry v členění podle odvětví vzniku
Fires: by industry

Pramen: Hasičský záchranný sbor ČR — *Source: Czech Fire and Rescue Service*

Odvětví	2002	2003	2004	*Industry*
Požáry celkem	**2 323**	**4 190**	**2 734**	***Fires, total***
v tom:				
zemědělství[1) 2)]	49	72	60	*Agriculture [1) 2)]*
myslivost, lesnictví	25	204	73	*Hunting and forestry*
těžba nerostných surovin	17	9	11	*Mining and quarrying*
zpracovatelský průmysl	53	58	55	*Manufacturing*
výroba a rozvod elektřiny, plynu a vody	34	34	21	*Electricity, gas and water supply*
stavebnictví	10	10	10	*Construction*
obchod, opravy motorových vozidel a výrobků pro osobní potřebu a převážně pro domácnost	21	31	23	*Wholesale and retail trade, repair of motor vehicles, motorcycles and personal and household goods*
ubytování a stravování	23	12	20	*Hotels and restaurants*
doprava, skladování	200	177	167	*Transport, storage*
spoje	1	1	1	*Communications*
finanční zprostředkování	-	-	-	*Financial intermediation*
činnosti v oblasti nemovitostí a pronájmu; podnikatelské činnosti	50	40	36	*Real estate, renting and business activities*

10-15. Požáry v členění podle odvětví vzniku
Fires: by industry

Pramen: Hasičský záchranný sbor ČR — *Source: Czech Fire and Rescue Service*

dokončení — *End of table*

Odvětví	2002	2003	2004	*Industry*
veřejná správa a obrana, povinné sociální zabezpečení	8	10	8	*Public administration and defense; compulsory social security*
vzdělávání	6	11	8	*Education*
zdravotní a sociální péče; veterinární činnosti	5	1	8	*Health and social work*
ostatní veřejné, sociální a osobní služby	108	99	107	*Other community, social and personal service activities*
domácnosti[1)]	277	304	267	*Households [1)]*
nezatříděno a jiné	1 436	3 117	1 859	*n.e.c.*

[1)] požáry bez škody, usmrcení a zranění v těchto odvětvích byly dále nešetřené a jsou zařazené v odvětví "nezatříděno a jiné"

[1)] Fires not resulting in damage, death or injury were not included and are classified under "n.e.c."

[2)] včetně rybolovu a chovu ryb

[2)] Incl. Fishing

10-16. Požáry v členění podle příčiny a činnosti při vzniku
Fires: by cause

Pramen: Hasičský záchranný sbor ČR — *Source: Czech Fire and Rescue Service*

	Požáry *Fires*		Přímá škoda *Direct damage*		Usmrcené osoby	Zraněné osoby	
	celkem *Total*	%	celkem (tis. Kč) *Total (CZK thous.)*	%	*Killed persons*	*Injured persons*	
Požáry celkem							***Fires, total***
2002	2 323	100,0	2 305 922	100,0	11	72	*2002*
2003	4 190	100,0	112 090	100,0	16	56	*2003*
2004	2 734	100,0	242 698	100,0	7	68	*2004*
z toho příčina:							
úmysl							*Intention*
2002	121	5,2	14 114	0,6	3	6	*2002*
2003	149	3,6	40 272	35,9	1	4	*2003*
2004	136	5,0	14 474	6,0	-	5	*2004*
hra dětí do 15 let							*Children at play*
2002	49	2,1	3 681	0,2	-	2	*2002*
2003	54	1,3	4 652	4,1	-	3	*2003*
2004	37	1,4	27 038	11,1	-	7	*2004*
nedbalost							*Carelessness*
2002	237	10,2	29 953	1,3	2	26	*2002*
2003	337	8,0	13 956	12,5	6	28	*2003*
2004	194	7,1	19 835	8,2	3	17	*2004*
komíny							*Chimneys*
2002	34	1,5	5 436	0,2	-	2	*2002*
2003	34	0,8	2 145	1,9	-	-	*2003*
2004	43	1,6	3 034	1,3	-	4	*2004*
topidla							*Heaters*
2002	12	0,5	2 362	0,1	-	4	*2002*
2003	15	0,4	1 455	1,3	-	1	*2003*
2004	9	0,3	4 444	1,8	-	2	*2004*
technické závady							*Technical defects*
2002	310	13,3	49 842	2,2	2	13	*2002*
2003	290	6,9	31 519	28,1	-	6	*2003*
2004	245	9,0	129 759	53,5	-	8	*2004*
samovznícení							*Self-ignition*
2002	18	0,8	2 117	0,1	-	-	*2002*
2003	19	0,5	134	0,1	-	-	*2003*
2004	13	0,5	1 451	0,6	-	-	*2004*
výbuchy							*Explosions*
2002	2	0,1	11	0,0	-	-	*2002*
2003	-	-	-	-	-	-	*2003*
2004	5	0,2	6 810	2,8	-	2	*2004*

10-17. Požáry podle okresů v roce 2004
Fires: by district, 2004

Pramen: Hasičský záchranný sbor ČR — *Source: Czech Fire and Rescue Service*

Kraj, okresy *Region, districts*	Požáry *Fires*		Přímá škoda *Direct damage*		Uchráněné hodnoty (tis. Kč) *Rescued values (CZK thous.)*	Usmrcené osoby *Killed persons*	Zraněné osoby *Injured persons*
	celkem *Total*	%	celkem (tis. Kč) *Total (CZK thous.)*	%			
Ústecký kraj	**2 734**	**100,0**	**242 697,9**	**100,0**	**337 295,1**	**7**	**68**
Děčín	318	11,6	20 546,9	8,5	10 010,0	1	15
Chomutov	411	15,0	33 428,5	13,8	15 585,0	-	5
Litoměřice	349	12,8	13 874,8	5,7	30 660,0	2	8
Louny	269	9,8	17 420,7	7,2	14 200,0	-	6
Most	507	18,5	109 815,5	45,2	232 680,0	1	14
Teplice	482	17,6	37 211,0	15,3	30 143,1	-	11
Ústí nad Labem	398	14,6	10 400,5	4,3	4 017,0	3	9

10-18. Důvody zásahů hasičských záchranných sborů podle okresů v roce 2004
Actions of the Fire and Rescue Service: by reason and district, 2004

Pramen: Hasičský záchranný sbor ČR — *Source: Czech Fire and Rescue Service*

Kraj, okresy *Region, districts*	Zásahy celkem *Actions, total*	v tom							
		požár *Fire*	dopravní nehoda *Traffic accident*	živelní pohroma *Natural disaster*	únik nebezpečné chemické látky *Leakage of dangerous chemical*	technická havárie *Technical accident*	radiační havárie *Radiation accident*	ostatní mimo-řádné události *Other emer-gency cases*	planý poplach *False alarm*
Ústecký kraj	**8 944**	**2 673**	**1 450**	**84**	**549**	**3 409**	**-**	**6**	**773**
Děčín	1 799	310	362	-	144	909	-	-	74
Chomutov	1 334	403	169	35	27	589	-	1	110
Litoměřice	989	347	232	-	56	275	-	-	79
Louny	943	262	289	-	29	294	-	-	69
Most	1 723	502	144	39	55	783	-	1	199
Teplice	1 195	461	127	1	112	326	-	2	166
Ústí nad Labem	961	388	127	9	126	233	-	2	76

10-19. Požáry podle krajů v roce 2004
Fires: by region, 2004

Pramen: Hasičský záchranný sbor ČR — *Source: Czech Fire and Rescue Service*

ČR, kraje *CR, regions*	Požáry *Fires*		Přímá škoda *Direct damage*		Uchráněné hodnoty (tis. Kč) *Rescued values (CZK thous.)*	Usmrcené osoby *Killed persons*	Zraněné osoby *Injured persons*
	celkem *Total*	%	celkem (tis. Kč) *Total (CZK thous.)*	%			
Česká republika ***Czech Republic***	**21 191**	**100,0**	**1 669 305,1**	**100,0**	**6 977 363,1**	**126**	**918**
Hl. m. Praha	2 671	12,6	111 917,2	6,7	294 921,0	14	123
Středočeský	3 120	14,7	198 840,0	11,9	1 369 979,1	11	110
Jihočeský	1 062	5,0	103 695,7	6,2	331 359,5	7	50
Plzeňský	1 236	5,8	85 273,4	5,1	509 254,6	7	49
Karlovarský	904	4,3	30 071,4	1,8	122 861,7	1	17
Ústecký	2 734	12,9	242 697,9	14,5	337 295,1	7	68
Liberecký	1 040	4,9	77 824,8	4,7	180 271,3	8	46
Královéhradecký	1 000	4,7	187 095,0	11,2	998 151,5	2	58
Pardubický	669	3,2	41 560,1	2,5	342 088,0	4	33
Vysočina	731	3,4	55 774,5	3,3	219 150,3	12	51
Jihomoravský	1 946	9,2	84 823,1	5,1	353 407,5	27	110
Olomoucký	1 114	5,3	63 345,0	3,8	205 139,0	6	45
Zlínský	646	3,0	127 461,8	7,6	206 910,0	8	33
Moravskoslezský	2 318	10,9	258 925,4	15,5	1 506 574,5	12	125

10-20. Důvody zásahů hasičských záchranných sborů podle krajů v roce 2004
Actions of the Fire and Rescue Service: by reason and region, 2004

Pramen: Hasičský záchranný sbor ČR — *Source: Czech Fire and Rescue Service*

ČR, kraje *CR, regions*	Zásahy celkem *Actions, total*	v tom							
		požár *Fire*	dopravní nehoda *Traffic accident*	živelní pohroma *Natural disaster*	únik nebezpečné chemické látky *Leakage of dangerous chemical*	technická havárie *Technical accident*	radiační havárie *Radiation accident*	ostatní mimořádné události *Other emergency cases*	planý poplach *False alarm*
Česká republika ***Czech Republic***	**103 436**	**20 550**	**21 188**	**1 605**	**5 550**	**46 814**	**3**	**100**	**7 626**
Hl. m. Praha	8 883	2 614	1 341	158	966	2 779	2	16	1 007
Středočeský	11 766	3 050	3 082	45	637	3 805	1	11	1 135
Jihočeský	6 581	1 013	1 423	7	280	3 421	-	1	436
Plzeňský	7 418	1 197	1 773	123	476	3 403	-	8	438
Karlovarský	3 923	880	723	71	234	1 684	-	-	331
Ústecký	8 944	2 673	1 450	84	549	3 409	-	6	773
Liberecký	3 411	999	1 038	3	249	932	-	6	184
Královéhradecký	5 730	975	1 527	-	281	2 652	-	11	284
Pardubický	5 061	638	1 468	48	336	2 323	-	2	246
Vysočina	6 345	686	1 628	8	250	3 249	-	11	513
Jihomoravský	7 843	1 876	1 576	231	428	3 037	-	7	688
Olomoucký	7 211	1 064	1 286	119	193	4 165	-	20	364
Zlínský	3 067	632	757	70	115	1 268	-	-	225
Moravskoslezský	17 253	2 253	2 116	638	556	10 687	-	1	1 002

11. VOLBY

Volby do zastupitelstev krajů se konaly v termínu 5. a 6. listopadu 2004 vyhlášeném prezidentem České republiky v rozhodnutí ze dne 19. července 2004 č. 449/2004 Sb. Proběhly ve všech krajích České republiky **kromě Hlavního města Prahy, kde jsou zastupitelé voleni podle zákona o volbách do zastupitelstev obcí.** Volby se konaly na základě všeobecného, rovného a přímého volebního práva tajným hlasováním, podle zásady poměrného zastoupení. Počet mandátů v zastupitelstvu kraje byl pro tyto volby stanoven na základě počtu obyvatel kraje k 1. lednu 2004.

Právo volit měl státní občan České republiky, který alespoň ve druhý den voleb dosáhl věku nejméně 18 let a nenastala u něj zákonem stanovená překážka ve výkonu volebního práva. Své právo volit mohl volič uplatnit pouze na území volebního okrsku v obci, kde byl přihlášen k trvalému pobytu a zapsán do stálého seznamu voličů.

Členem zastupitelstva mohl být zvolen státní občan České republiky, který alespoň druhý den voleb dosáhl věku 18 let, byl přihlášen k trvalému pobytu v obci, která náleží do územního obvodu kraje a u kterého nenastala překážka v podobě zákonem stanoveného omezení osobní svobody z důvodu výkonu trestu odnětí svobody nebo zbavení způsobilosti k právním úkonům.

Kandidátní listiny pro volby do zastupitelstev krajů mohly podávat politické strany a politická hnutí, registrovaná na Ministerstvu vnitra podle zákona č. 424/1991 Sb. v platném znění a jejichž činnost nebyla pozastavena, a jejich koalice. Každá politická strana, politické hnutí a koalice mohly podat pro volby do téhož zastupitelstva kraje pouze jednu kandidátní listinu. Pokud politická strana a politické hnutí podávaly samostatné kandidátní listiny, nemohly již být součástí koalice. Každá politická strana nebo politické hnutí mohlo být členem pouze jedné koalice.

Pokud politická strana, politické hnutí nebo koalice získala ve volbách alespoň 5 % z celkového počtu platných hlasů v kraji, postoupila do skrutinia, ve kterém byl rozdělován stanovený počet mandátů. K hlasům odevzdaným pro ostatní strany se nadále nepřihlíželo. Pro rozdělení mandátů stranám ve skrutiniu byla použita metoda d'Hondtova. Stranou získané mandáty byly jednotlivým kandidátům přiděleny v pořadí, v jakém byli uvedeni na hlasovacím lístku. Pokud však kandidát obdržel tolik přednostních hlasů, že to činilo alespoň 10 % z počtu platných hlasů pro stranu v kraji, posunul se v pořadí pro přidělení mandátu na první místo.

Volby do Senátu Parlamentu České republiky se konaly v termínu 5. a 6. listopadu 2004, vyhlášeném prezidentem České republiky v rozhodnutí ze dne 19. července 2004 č. 449/2004 Sb. Podle téhož zákona se konalo ve dnech 12. a 13. listopadu 2004 i druhé kolo v těch volebních obvodech, kde v prvém termínu nebyl senátor zvolen. Volby proběhly ve 27 volebních obvodech t.j. v těch, kde byli v roce 1998 senátoři zvoleni na šest let a jejichž volební období právě skončilo. Volby do Senátu se konaly na základě všeobecného, rovného a přímého volebního práva tajným hlasováním, podle zásady většinového volebního systému v jednomandátových volebních obvodech.

Právo volit měl státní občan České republiky, který nejpozději v den voleb dosáhl věku nejméně 18 let a nenastala u něj zákonem stanovená překážka ve výkonu volebního práva. Volič mohl své právo volit uplatnit na základě voličského průkazu v kterémkoli volebním okrsku na území volebního obvodu, pokud volební okrsek, kde byl zapsán do stálého seznamu voličů, do tohoto volebního obvodu územně patřil. Každý volič mohl být zapsán pouze v jednom seznamu voličů.

Senátorem mohl být zvolen každý státní občan České republiky, který alespoň druhý den voleb dosáhl věku nejméně 40 let a nebyl zbaven způsobilosti k právním úkonům.

Kandidáty pro volby do Senátu přihlašovaly politické strany a politická hnutí, registrované u Ministerstva vnitra, nebo jejich koalice. V rámci téhož volebního obvodu mohla strana přihlásit pouze jednoho kandidáta. Přihlášku mohl podat i samostatný nezávislý kandidát.

Po sečtení výsledků hlasování za všechny volební okrsky daného volebního obvodu byl zjištěn celkový počet platných hlasů ve volebním obvodu a celkový počet platných hlasů pro každého kandidáta. Pokud kandidát získal více než 50 % z celkového počtu platných hlasů v obvodu, byl zvolen senátorem. Pokud žádný z kandidátů nezískal nadpoloviční většinu hlasů, senátor zvolen nebyl a v takovém volebním obvodu se o týden později konalo druhé kolo voleb. V něm však již nekandidovali všichni kandidáti, ale jen ti dva, kteří v prvním kole získali nejvíce platných hlasů. Senátorem byl zvolen ten kandidát, který získal více platných hlasů.

11. ELECTIONS

Elections to regional councils were held on 5 and 6 November 2004, as declared by President of the Czech Republic in his Decision No. 449/2004 Coll. of 19 June 2004. They took place in all of the regions of the Czech Republic ***except for the Hlavní město Praha Region where councillors are elected pursuant to the Local Elections Act****. They were conducted by secret ballot according to the proportional representation principle and respected universal, equal and direct suffrage. The number of seats for each regional council was set with regard to the populations of the regions as of 1 January 2004.*

Every national of the CR aged 18 at least on the second day of the election had ***the right to vote*** *provided that he/she was not prevented to exercise his/her right to vote by a law-stipulated impediment. The voter was allowed to exercise his/her right to vote only on the territory of an electoral ward in the municipality where the voter was registered for domicile and recorded on the permanent electoral roll.*

Every national of the CR aged 18 at least on the second day of the elections and registered for domicile in the municipality belonging to a territorial district of the region concerned could become a ***councillor*** *provided that he/she was not prevented from exercising the right to vote by a law-stipulated impediment in the form of service of term of imprisonment or legal disqualification.*

Lists of candidates *for the regional council elections could be submitted by political parties and political movements registered by the Ministry of the Interior of the CR pursuant to Act No. 424/1991 Coll., as last amended, whose activities were not suspended, and by coalitions thereof. Every political party, political movement or coalition was allowed to submit only one list of candidates for elections to the same regional council. Political parties or political movement submitting lists of candidates of their own could not be members of coalitions. Every political party or political movement could be a member of one coalition only.*

Where a political party, political movement or coalition won a minimum of 5% of the total valid votes in a region, it proceeded to the scrutiny in which the preset number of seats was distributed with the help of the d'Hondt method. Votes cast for the other parties were disregarded. The seats won by a party were assigned to individual candidates in the order of rank of the candidates on the ballot. However, if a candidate received priority votes whose number exceeded 10% of that of valid votes for their party in the region, the candidate was placed first on the list for assigning the seats.

Elections to the Senate of Parliament of the Czech Republic *were hold on 5 and 6 November 2004, as declared by President of the Czech Republic in his Decision No. 449/2004 of 19 July 2004. Pursuant to the same law, the second round of the elections was held on 12 and 13 November 2004 in the election districts where no senator was elected in the first round. The elections took place in 27 election districts—i.e. in the districts where senators were elected for six years in 1998 and whose electoral term expired. The elections were conducted in single-seat election districts by secret ballot according to the principle of the first-past-the-post system and respected universal, equal and direct suffrage.*

Every national of the CR aged 18 at least on the day of the elections had ***the right to vote*** *provided that he/she was not prevented to exercise his/her right to vote by a law-stipulated impediment. The voter was allowed to vote on the basis of his/her voter pass in any electoral ward on the territory of an election district provided that the electoral ward where the voter was recorded on the permanent electoral roll belonged to the territory of this election district. Every voter could be entered on one electoral roll only.*

Every national of the CR could be elected a ***senator*** *provided that he/she reached the age of 40 at least on the second day of the elections and was not deprived of legal capacity.*

Candidates *for the Senate elections were put up by political parties and political movements registered by the Ministry of the Interior, or by their coalitions. The parties could put up only one candidate in the same election district. An independent candidate could also submit their election application.*

Subsequent to the counting of voting results for all electoral wards of a given election district, the total number of valid votes for the district and the total number of valid votes for each candidate were established. The candidate was elected a senator provided he/she received over 50% of the total number of valid votes in the district. No senator was elected where no candidate received a majority of votes and the second round of the elections was held in the district concerned a week later. In this round, however, only two candidates who received most of valid votes in the first round stood in the elections and the one who received more valid votes in the second round was elected a senator.

11-1. Volby do zastupitelstev krajů 5. - 6. 11. 2004 základní údaje o volební účasti podle okresů

Elections to regional councils held on 5-6 November 2004: basic data on voter turnout, by district

Kraj, okresy *Region, districts*	Zapsaní voliči *Registered voters*	Vydané úřední obálky *Official envelopes dsitributed*	Účast na volbách (%) *Turnout, %*	Odevzdané úřední obálky *Official envelopes received*	Platné hlasy *Valid votes*	
					absolutně *Number*	%
Ústecký kraj	**656 799**	**166 602**	**25,37**	**166 265**	**163 175**	**98,14**
Děčín	105 449	26 878	25,49	26 863	26 707	99,42
Chomutov	99 241	20 870	21,03	20 861	20 742	99,43
Litoměřice	92 755	28 059	30,25	28 034	27 888	99,48
Louny	68 858	17 759	25,79	17 754	17 655	99,44
Most	93 095	21 827	23,45	21 726	20 513	94,42
Teplice	102 887	23 979	23,31	23 962	23 827	99,44
Ústí nad Labem	94 514	27 230	28,81	27 065	25 843	95,48

11-2. Volby do zastupitelstev krajů 5. - 6. 11. 2004 základní údaje o volební účasti podle krajů

Elections to regional councils held on 5-6 November 2004: basic data on voter turnout, by region

ČR, kraje *CR, regions*	Zapsaní voliči *Registered voters*	Vydané úřední obálky *Official envelopes dsitributed*	Účast na volbách (%) *Turnout, %*	Odevzdané úřední obálky *Official envelopes received*	Platné hlasy *Valid votes*	
					absolutně *Number*	%
Česká republika ***Czech Republic***	**7 307 378**	**2 164 456**	**29,62**	**2 159 929**	**2 117 443**	**98,03**
Středočeský	925 330	284 351	30,73	283 805	277 453	97,76
Jihočeský	502 938	153 151	30,45	152 740	149 088	97,61
Plzeňský	449 374	140 814	31,34	140 641	138 504	98,48
Karlovarský	241 442	60 337	24,99	60 163	58 652	97,49
Ústecký	656 799	166 602	25,37	166 265	163 175	98,14
Liberecký	343 147	105 788	30,83	105 604	103 998	98,48
Královéhradecký	442 119	143 942	32,56	143 770	142 145	98,87
Pardubický	406 730	132 580	32,60	132 098	128 921	97,59
Vysočina	407 000	129 509	31,82	129 336	127 251	98,39
Jihomoravský	930 744	276 526	29,71	275 816	269 422	97,68
Olomoucký	516 974	147 024	28,44	146 783	144 724	98,60
Zlínský	479 121	146 758	30,63	146 549	144 617	98,68
Moravskoslezský	1 005 660	277 074	27,55	276 359	269 493	97,52

11-3. Volby do zastupitelstev krajů 5. - 6. 11. 2004
platné hlasy pro politické strany, politická hnutí a koalice podle okresů

Číslo a název politické strany, politického hnutí, koalice	Kraj *Region*	v tom okresy		
		Děčín	Chomutov	Litoměřice
Ústecký kraj	**163 175**	**26 707**	**20 742**	**27 888**
v tom pro stranu :				
8 Křesťanská a demokratická unie - Československá strana lidová	**4 588**	789	565	971
14 Unie svobody - Demokratická unie	**1 319**	162	125	347
17 Evropská strana důstojného stáří	**4 230**	831	297	1 237
19 NEZÁVISLÍ	**2 753**	295	471	414
21 Strana zelených	**3 290**	491	471	544
25 České hnutí za národní jednotu	**175**	12	7	14
26 Občanská demokratická strana	**64 654**	10 807	7 525	10 762
29 Strana pro otevřenou společnost a Hnutí nezávislých za harmonický rozvoj obcí a měst	**879**	85	19	43
30 SVOBODNÍ	**165**	30	18	70
31 NK+SŽJ+SV+SZR = SPOJENÉ OBČANSKÉ SÍLY	**1 437**	312	108	200
34 Pravý Blok - strana za ODVOLATELNOST politiků, REFERENDA a PŘÍMOU demokracii WWW.CIBULKA.NET	**455**	79	86	63
35 Sdružení pro zdraví, sport a prosperitu	**5 213**	880	424	1 025
36 Česká strana sociálně demokratická	**24 951**	4 780	3 368	3 727
38 Demokratická Unie České republiky	**242**	31	9	16
39 Evropští demokraté	**2 375**	224	858	262
41 SNK sdružení nezávislých	**4 449**	741	547	1 309
44 Masarykova demokratická strana	**183**	22	14	92
47 Dělnická strana	**442**	67	140	42
52 Národní sjednocení	**141**	71	14	14
54 Komunistická strana Čech a Moravy	**41 234**	5 998	5 676	6 736

11 *-3. Elections to regional councils held on 5-6 November 2004: valid votes for political parties, political movements and coalitions, by district*

Districts				Name of political party, political movement, coalition
Louny	Most	Teplice	Ústí nad Labem	
17 655	**20 513**	**23 827**	**25 843**	
				for:
638	559	583	483	*Christian Democratic Union - Czechoslovak People's Party*
185	159	105	236	*Freedom Union - Democratic Union*
290	372	409	794	*European Party of Dignified Age*
395	324	573	281	*THE INDEPENDENT*
252	368	642	522	*Green Party*
11	20	94	17	*Czech Movement for National Unity*
6 661	7 995	9 705	11 199	*Civic Democratic Party*
27	41	626	38	*Party for Open Society and the Movement of the Independent for the Harmonious Development of Municipalities and Towns*
9	11	15	12	*THE FREE*
218	99	296	204	*NK+SŽJ+SV+SZR = UNITED CIVIC FORCES*
41	63	47	76	*Right-wing Bloc - Party for the POSSIBILITY TO REMOVE Politicians from Office, for REFERENDA and DIRECT Democracy*
265	412	607	1 600	*Association for Health, Sports, Prosperity*
2 565	3 247	3 446	3 818	*Czech Socialist Democratic Party*
25	24	25	112	*Democratic Union of the Czech Republic*
158	360	227	286	*European Democrats*
582	457	422	391	*SNK Association of the Independent*
7	15	19	14	*Masaryk Democratic Party*
46	29	67	51	*Workers' Party*
6	6	12	18	*National Unification*
5 274	5 952	5 907	5 691	*Communist Party of Bohemia and Moravia*

VOLBY

11-4. Volby do zastupitelstev krajů 5. - 6. 11. 2004
platné hlasy pro politické strany, politická hnutí a koalice podle okresů v %

Číslo a název politické strany, politického hnutí, koalice	Kraj *Region*	v tom okresy		
		Děčín	Chomutov	Litoměřice
Ústecký kraj	**100,0**	**100,0**	**100,0**	**100,0**
v tom pro stranu :				
8 Křesťanská a demokratická unie - Československá strana lidová	**3**	3	3	3
14 Unie svobody - Demokratická unie	**1**	1	1	1
17 Evropská strana důstojného stáří	**3**	3	1	4
19 NEZÁVISLÍ	**2**	1	2	1
21 Strana zelených	**2**	2	2	2
25 České hnutí za národní jednotu	**0**	0	0	0
26 Občanská demokratická strana	**40**	40	36	39
29 Strana pro otevřenou společnost a Hnutí nezávislých za harmonický rozvoj obcí a měst	**1**	0	0	0
30 SVOBODNÍ	**0**	0	0	0
31 NK+SŽJ+SV+SZR = SPOJENÉ OBČANSKÉ SÍLY	**1**	1	1	1
34 Pravý Blok - strana za ODVOLATELNOST politiků, REFERENDA a PŘÍMOU demokracii WWW.CIBULKA.NET	**0**	0	0	0
35 Sdružení pro zdraví, sport a prosperitu	**3**	3	2	4
36 Česká strana sociálně demokratická	**15**	18	16	13
38 Demokratická Unie České republiky	**0**	0	0	0
39 Evropští demokraté	**1**	1	4	1
41 SNK sdružení nezávislých	**3**	3	3	5
44 Masarykova demokratická strana	**0**	0	0	0
47 Dělnická strana	**0**	0	1	0
52 Národní sjednocení	**0**	0	0	0
54 Komunistická strana Čech a Moravy	**25**	22	27	24

11 *-4. Elections to regional councils held on 5-6 November 2004: valid votes for political parties, political movements and coalitions, by district, %*

Districts				Name of political party, political movement, coalition
Louny	Most	Teplice	Ústí nad Labem	
100,0	**100,0**	**100,0**	**100,0**	
				for:
4	3	2	2	*Christian Democratic Union - Czechoslovak People's Party*
1	1	0	1	*Freedom Union - Democratic Union*
2	2	2	3	*European Party of Dignified Age*
2	2	2	1	*THE INDEPENDENT*
1	2	3	2	*Green Party*
0	0	0	0	*Czech Movement for National Unity*
38	39	41	43	*Civic Democratic Party*
0	0	3	0	*Party for Open Society and the Movement of the Independent for the Harmonious Development of Municipalities and Towns*
0	0	0	0	*THE FREE*
1	0	1	1	*NK+SŽJ+SV+SZR = UNITED CIVIC FORCES*
0	0	0	0	*Right-wing Bloc - Party for the POSSIBILITY TO REMOVE Politicians from Office, for REFERENDA and DIRECT Democracy*
2	2	3	6	*Association for Health, Sports, Prosperity*
15	16	14	15	*Czech Socialist Democratic Party*
0	0	0	0	*Democratic Union of the Czech Republic*
1	2	1	1	*European Democrats*
3	2	2	2	*SNK Association of the Independent*
0	0	0	0	*Masaryk Democratic Party*
0	0	0	0	*Workers' Party*
0	0	0	0	*National Unification*
30	29	25	22	*Communist Party of Bohemia and Moravia*

11-5. Volby do zastupitelstev krajů 5. - 6. 11. 2004
platné hlasy pro politické strany, politická hnutí a koalice podle krajů

Číslo a název politické strany, politického hnutí, koalice	Česká republika	v tom kraje					
		Středočeský	Jihočeský	Plzeňský	Karlovarský	Ústecký	Liberecký
Celkem	**2 117 443**	**277 453**	**149 088**	**138 504**	**58 652**	**163 175**	**103 998**
v tom pro stranu :							
1 Koalice pro Středočeský kraj	**18 380**	18 380	x	x	x	x	x
2 SNK sdružení nezávislých a Evropští demokraté	**14 056**	14 056	x	x	x	x	x
3 Naděje	**1 108**	x	x	x	x	x	x
4 Strana pro otevřenou společnost	**16 739**	x	x	x	x	x	13 128
5 Moravská demokratická strana	**3 562**	x	x	x	x	x	x
6 Koalice pro Pardubický kraj	**29 384**	x	x	x	x	x	x
7 ZHN a SNK společně	**6 787**	x	x	x	x	x	x
8 Křesťanská a demokratická unie - Československá strana lidová	**226 016**	x	14 279	10 020	x	4 588	4 499
9 Správný směr	**2 886**	x	x	x	x	x	x
10 Sdružení nezávislých kandidátů	**10 155**	x	x	x	x	x	x
11 Za prosperitu a jistoty východní Moravy	**1 008**	x	x	x	x	x	x
12 Zelení a otevřená společnost	**4 802**	x	4 802	x	x	x	x
13 Strana za životní jistoty - Strana občanů republiky České	**1 199**	x	x	x	x	x	x
14 Unie svobody - Demokratická unie	**24 939**	x	1 332	2 232	x	1 319	2 509
15 Republikáni Miroslava Sládka	**4 276**	1 133	421	x	x	x	x
16 ZELENÁ pro MORAVU	**13 699**	x	x	x	x	x	x
17 Evropská strana důstojného stáří	**4 230**	x	x	x	x	4 230	x
18 Strana zelených a US-DEU	**3 398**	x	x	x	x	x	x
19 NEZÁVISLÍ	**52 455**	7 927	2 133	3 492	1 519	2 753	2 726
20 ED, VPM, SOS - Volba pro kraj	**7 108**	x	x	x	x	x	x
21 Strana zelených	**24 884**	x	x	x	x	3 290	3 057
22 Koalice Strany zelených a Strany pro otevřenou společnost	**9 399**	5 692	x	3 707	x	x	x
23 Strana práce	**768**	x	x	x	x	x	x
24 Koalice pro Karlovarský kraj	**3 003**	x	x	x	3 003	x	x
25 České hnutí za národní jednotu	**573**	x	x	x	x	175	107
26 Občanská demokratická strana	**769 848**	123 897	65 882	57 192	23 613	64 654	37 497
27 Volba pro město	**861**	x	861	x	x	x	x
28 Koalice "Unie pro sport a zdraví - Demokratická regionální strana"	**4 420**	x	x	x	x	x	4 420
29 Strana pro otevřenou společnost a Hnutí nezávislých za harmonický rozvoj obcí a měst	**879**	x	x	x	x	879	x
30 SVOBODNÍ	**829**	544	x	x	x	165	x
31 NK+SŽJ+SV+SZR = SPOJENÉ OBČANSKÉ SÍLY	**1 437**	x	x	x	x	1 437	x
32 Helax-Ostrava se baví	**312**	x	x	x	x	x	x
33 Koruna Česká (monarchistická strana Čech, Moravy a Slezska)	**2 194**	403	307	x	x	x	x
34 Pravý Blok - strana za ODVOLATELNOST politiků, REFERENDA a PŘÍMOU demokracii WWW.CIBULKA.NET	**8 431**	933	428	309	411	455	663
35 Sdružení pro zdraví, sport a prosperitu	**5 213**	x	x	x	x	5 213	x
36 Česká strana sociálně demokratická	**297 083**	46 358	18 860	20 670	8 782	24 951	11 233

11- *5. Elections to regional councils held on 5-6 November 2004: valid votes for political parties, political movements and coalitions, by region*

Regions							Name of political party, political movement, coalition
Králové-hradecký	Pardu-bický	Vysočina	Jiho-moravský	Olomouc-ký	Zlínský	Moravsko-slezský	
142 145	**128 921**	**127 251**	**269 422**	**144 724**	**144 617**	**269 493**	***Total***
							for:
x	x	x	x	x	x	x	*Coalition for the Středočeský Region*
x	x	x	x	x	x	x	*SNK Association of the Independent and European Democrats*
x	1 108	x	x	x	x	x	*Hope*
x	x	x	x	3 408	x	203	*Party for Open Society*
x	x	950	1 890	722	x	x	*Moravian Democratic Party*
x	29 384	x	x	x	x	x	*Coalition for the Pardubický Region*
x	x	x	x	x	6 787	x	*ZHN and SNK together*
14 715	x	26 090	70 549	19 865	30 835	30 576	*Christian Democratic Union - Czechoslovak People's Party*
x	x	x	x	x	2 886	x	*Right Direction*
x	x	x	10 155	x	x	x	*Association of Independent Candidates*
x	x	x	x	x	1 008	x	*For prosperity and securities of East Moravia*
x	x	x	x	x	x	x	*The Green and Open Society*
1 199	x	x	x	x	x	x	*Secure Life Party and Party of the Czech Republic's Citizens*
4 900	x	x	5 073	1 064	1 782	4 728	*Freedom Union - Democratic Union*
514	x	438	x	510	x	1 260	*Miroslav Sládek's Republicans*
x	x	x	13 699	x	x	x	*GREEN for MORAVIA*
x	x	x	x	x	x	x	*European Party of Dignified Age*
x	x	3 398	x	x	x	x	*Green Party and US-DEU*
3 575	3 275	3 756	6 286	7 069	2 755	5 189	*THE INDEPENDENT*
7 108	x	x	x	x	x	x	*ED, VPM, SOS - Choice for the Region*
3 564	2 795	x	x	4 055	3 902	4 221	*Green Party*
x	x	x	x	x	x	x	*Coalition of Green Party and Party for Open Society*
x	x	x	x	x	x	768	*Labour Party*
x	x	x	x	x	x	x	*Coalition for the Karlovarský Region*
x	x	x	219	x	x	72	*Czech Movement for National Unity*
55 846	44 423	37 509	69 524	44 229	43 514	102 068	*Civic Democratic Party*
x	x	x	x	x	x	x	*Choice for the Town*
x	x	x	x	x	x	x	*Coalition "Union for Sports and Health - Democratic Regional Party"*
x	x	x	x	x	x	x	*Party for Open Society and the Movement of the Independent for the Harmonious Development of Municipalities and Towns*
x	x	x	x	x	x	120	*THE FREE*
x	x	x	x	x	x	x	*NK+SŽJ+SV+SZR = UNITED CIVIC FORCES*
x	x	x	x	x	x	312	*Helax-Ostrava Has a Good Time*
278	x	x	505	242	310	149	*Czech Crown - The Monarchist Party of Bohemia, Moravia and Silesia*
630	634	1 068	1 591	488	369	452	*Right-wing Bloc - Party for the POSSIBILITY TO REMOVE Politicians from Office, for REFERENDA and DIRECT Democracy*
x	x	x	x	x	x	x	*Association for Health, Sports, Prosperity*
17 020	17 052	16 902	32 143	21 745	19 761	41 606	*Czech Socialist Democratic Party*

11-5. Volby do zastupitelstev krajů 5. - 6. 11. 2004
platné hlasy pro politické strany, politická hnutí a koalice podle krajů

dokončení

Číslo a název politické strany, politického hnutí, koalice	Česká republika	v tom kraje					
		Středočeský	Jihočeský	Plzeňský	Karlovarský	Ústecký	Liberecký
37 Koalice jižní Morava	**1 574**	x	x	x	x	x	x
38 Demokratická Unie České republiky	**289**	x	x	x	x	242	x
39 Evropští demokraté	**22 484**	x	2 797	2 309	3 609	2 375	1 250
40 Česká strana národně sociální	**186**	x	x	x	x	x	186
41 SNK sdružení nezávislých	**69 591**	x	7 525	7 201	2 466	4 449	4 682
42 Strana za životní jistoty	**7 280**	2 386	974	x	725	x	x
43 Strana venkova - spojené občanské síly	**2 403**	2 403	x	x	x	x	x
44 Masarykova demokratická strana	**651**	x	x	468	x	183	x
45 Strana zdravého rozumu	**2 450**	x	x	x	303	x	1 250
46 Dělnická strana - akce za snížení poslaneckých platů	**1 151**	x	x	1 151	x	x	x
47 Dělnická strana	**1 915**	x	x	x	143	442	214
48 Koalice za zrušení Senátu...Vaším hlasem …zdravotnictví kraje	**1 921**	x	x	1 921	x	x	x
49 Koalice Dělnické a Národní strany	**313**	313	x	x	x	x	x
50 Konzervativní strana	**1 111**	x	x	116	676	x	x
51 Morava	**1 130**	x	x	x	x	x	x
52 Národní sjednocení	**956**	249	x	140	105	141	x
53 Občanská demokratická aliance	**793**	x	x	x	x	x	x
54 Komunistická strana Čech a Moravy	**416 807**	52 779	28 487	27 576	13 297	41 234	16 577
55 Evr. demokraté a Nez. starostové pro kraj	**8 117**	x	x	x	x	x	x

***11-** 5. Elections to regional councils held on 5-6 November 2004: valid votes for political parties, political movements and coalitions, by region*

End of table

Regions							Name of political party, political movement, coalition
Králové-hradecký	Pardu-bický	Vysočina	Jiho-moravský	Olomouc-ký	Zlínský	Moravsko-slezský	
x	x	x	1 574	x	x	x	*Coalition 'South Moravia'*
47	x	x	x	x	x	x	*Democratic Union of the Czech Republic*
x	x	x	4 116	2 944	x	3 084	*European Democrats*
x	x	x	x	x	x	x	*Czech National Social Party*
8 662	6 112	9 079	x	6 454	x	12 961	*SNK Association of the Independent*
x	1 274	991	x	930	x	x	*Secure Life Party*
x	x	x	x	x	x	x	*Rural Party - United Civic Forces*
x	x	x	x	x	x	x	*Masaryk Democratic Party*
401	x	x	x	x	x	496	*Common Sense Party*
x	x	x	x	x	x	x	*Workers' Party - Action for Cutting Back on Pays of Members of Parliament*
x	501	376	x	x	239	x	*Workers' Party*
x	x	x	x	x	x	x	*Coalition for the Abolishment of the Senate … by Your Vote … Health Care of the Region*
x	x	x	x	x	x	x	*Coalition of Workers' Party and National Party*
x	x	x	319	x	x	x	*Conservative Party*
x	x	x	x	x	x	1 130	*Moravia*
x	x	x	199	x	x	122	*National Unification*
x	x	x	x	x	x	793	*Civic Democratic Alliance*
23 686	22 363	26 694	51 580	30 999	22 352	59 183	*Communist Party of Bohemia and Moravia*
x	x	x	x	x	8 117	x	*European Democrats and Independent Mayors for the Region*

VOLBY

11-6. Volby do zastupitelstev krajů 5. - 6. 11. 2004
platné hlasy pro politické strany, politická hnutí a koalice podle krajů v %

Číslo a název politické strany, politického hnutí, koalice	Česká republika	v tom kraje					
		Středočeský	Jihočeský	Plzeňský	Karlovarský	Ústecký	Liberecký
Celkem	**100,00**	**100,00**	**100,00**	**100,00**	**100,00**	**100,00**	**100,00**
v tom pro stranu :							
1 Koalice pro Středočeský kraj	**0,86**	6,62	x	x	x	x	x
2 SNK sdružení nezávislých a Evropští demokraté	**0,66**	5,06	x	x	x	x	x
3 Naděje	**0,05**	x	x	x	x	x	x
4 Strana pro otevřenou společnost	**0,79**	x	x	x	x	x	12,62
5 Moravská demokratická strana	**0,16**	x	x	x	x	x	x
6 Koalice pro Pardubický kraj	**1,38**	x	x	x	x	x	x
7 ZHN a SNK společně	**0,32**	x	x	x	x	x	x
8 Křesťanská a demokratická unie - Československá strana lidová	**10,67**	x	9,57	7,23	x	2,81	4,32
9 Správný směr	**0,13**	x	x	x	x	x	x
10 Sdružení nezávislých kandidátů	**0,47**	x	x	x	x	x	x
11 Za prosperitu a jistoty východní Moravy	**0,04**	x	x	x	x	x	x
12 Zelení a otevřená společnost	**0,22**	x	3,22	x	x	x	x
13 Strana za životní jistoty - Strana občanů republiky České	**0,05**	x	x	x	x	x	x
14 Unie svobody - Demokratická unie	**1,17**	x	0,89	1,61	x	0,80	2,41
15 Republikáni Miroslava Sládka	**0,20**	0,40	0,28	x	x	x	x
16 ZELENÁ pro MORAVU	**0,64**	x	x	x	x	x	x
17 Evropská strana důstojného stáří	**0,19**	x	x	x	x	2,59	x
18 Strana zelených a US-DEU	**0,16**	x	x	x	x	x	x
19 NEZÁVISLÍ	**2,47**	2,85	1,43	2,52	2,58	1,68	2,62
20 ED, VPM, SOS - Volba pro kraj	**0,33**	x	x	x	x	x	x
21 Strana zelených	**1,17**	x	x	x	x	2,01	2,93
22 Koalice Strany zelených a Strany pro otevřenou společnost	**0,44**	2,05	x	2,67	x	x	x
23 Strana práce	**0,03**	x	x	x	x	x	x
24 Koalice pro Karlovarský kraj	**0,14**	x	x	x	5,12	x	x
25 České hnutí za národní jednotu	**0,02**	x	x	x	x	0,10	0,10
26 Občanská demokratická strana	**36,35**	44,65	44,19	41,29	40,25	39,62	36,05
27 Volba pro město	**0,04**	x	0,57	x	x	x	x
28 Koalice "Unie pro sport a zdraví - Demokratická regionální strana"	**0,20**	x	x	x	x	x	4,25
29 Strana pro otevřenou společnost a Hnutí nezávislých za harmonický rozvoj obcí a měst	**0,04**	x	x	x	x	0,53	x
30 SVOBODNÍ	**0,03**	0,19	x	x	x	0,10	x
31 NK+SŽJ+SV+SZR = SPOJENÉ OBČANSKÉ SÍLY	**0,06**	x	x	x	x	0,88	x
32 Helax-Ostrava se baví	**0,01**	x	x	x	x	x	x
33 Koruna Česká (monarchistická strana Čech, Moravy a Slezska)	**0,10**	0,14	0,20	x	x	x	x
34 za ODVOLATELNOST politiků, REFERENDA a PŘÍMOU demokracii WWW.CIBULKA.NET	**0,39**	0,33	0,28	0,22	0,70	0,27	0,63
35 Sdružení pro zdraví, sport a prosperitu	**0,24**	x	x	x	x	3,19	x
36 Česká strana sociálně demokratická	**14,03**	16,70	12,65	14,92	14,97	15,29	10,80

***11-** 6. Elections to regional councils held on 5-6 November 2004: valid votes for political parties, political movements and coalitions, by region, %*

Regions							Name of political party, political movement, coalition
Králové-hradecký	Pardu-bický	Vysočina	Jiho-moravský	Olomouc-ký	Zlínský	Moravsko-slezský	
100,00	**100,00**	**100,00**	**100,00**	**100,00**	**100,00**	**100,00**	***Total***
							for :
x	x	x	x	x	x	x	*Coalition for the Středočeský Region*
x	x	x	x	x	x	x	*SNK Association of the Independent and European Democrats*
x	0,85	x	x	x	x	x	*Hope*
x	x	x	x	2,35	x	0,07	*Party for Open Society*
x	x	0,74	0,70	0,49	x	x	*Moravian Democratic Party*
x	22,79	x	x	x	x	x	*Coalition for the Pardubický Region*
x	x	x	x	x	4,69	x	*ZHN and SNK together*
10,35	x	20,50	26,18	13,72	21,32	11,34	*Christian Democratic Union - Czechoslovak People's Party*
x	x	x	x	x	1,99	x	*Right Direction*
x	x	x	3,76	x	x	x	*Association of Independent Candidates*
x	x	x	x	x	0,69	x	*For prosperity and securities of East Moravia*
x	x	x	x	x	x	x	*The Green and Open Society*
0,84	x	x	x	x	x	x	*Secure Life Party and Party of the Czech Republic's Citizens*
3,44	x	x	1,88	0,73	1,23	1,75	*Freedom Union - Democratic Union*
0,36	x	0,34	x	0,35	x	0,46	*Miroslav Sládek's Republicans*
x	x	x	5,08	x	x	x	*GREEN for MORAVIA*
x	x	x	x	x	x	x	*European Party of Dignified Age*
x	x	2,67	x	x	x	x	*Green Party and US-DEU*
2,51	2,54	2,95	2,33	4,88	1,90	1,92	*THE INDEPENDENT*
5,00	x	x	x	x	x	x	*ED, VPM, SOS - Choice for the Region*
2,50	2,16	x	x	2,80	2,69	1,56	*Green Party*
x	x	x	x	x	x	x	*Coalition of Green Party and Party for Open Society*
x	x	x	x	x	x	0,28	*Labour Party*
x	x	x	x	x	x	x	*Coalition for the Karlovarský Region*
x	x	x	0,08	x	x	0,02	*Czech Movement for National Unity*
39,28	34,45	29,47	25,80	30,56	30,08	37,87	*Civic Democratic Party*
x	x	x	x	x	x	x	*Choice for the Town*
x	x	x	x	x	x	x	*Coalition "Union for Sports and Health - Democratic Regional Party"*
x	x	x	x	x	x	x	*Party for Open Society and the Movement of the Independent for the Harmonious Development of Municipalities and Towns*
x	x	x	x	x	x	0,04	*THE FREE*
x	x	x	x	x	x	x	*NK+SŽJ+SV+SZR = UNITED CIVIC FORCES*
x	x	x	x	x	x	0,11	*Helax-Ostrava Has a Good Time*
0,19	x	x	0,18	0,16	0,21	0,05	*Czech Crown - The Monarchist Party of Bohemia, Moravia and Silesia*
0,44	0,49	0,83	0,59	0,33	0,25	0,16	*Right-wing Bloc - Party for the POSSIBILITY TO REMOVE Politicians from Office, for REFERENDA and DIRECT Democracy*
x	x	x	x	x	x	x	*Association for Health, Sports, Prosperity*
11,97	13,22	13,28	11,93	15,02	13,66	15,43	*Czech Socialist Democratic Party*

11-6. Volby do zastupitelstev krajů 5. - 6. 11. 2004
platné hlasy pro politické strany, politická hnutí a koalice podle krajů v %

dokončení

Číslo a název politické strany, politického hnutí, koalice	Česká republika	v tom kraje					
		Středočeský	Jihočeský	Plzeňský	Karlovarský	Ústecký	Liberecký
37 Koalice jižní Morava	**0,07**	x	x	x	x	x	x
38 Demokratická Unie České republiky	**0,01**	x	x	x	x	0,14	x
39 Evropští demokraté	**1,06**	x	1,87	1,66	6,15	1,45	1,20
40 Česká strana národně sociální	**0,00**	x	x	x	x	x	0,17
41 SNK sdružení nezávislých	**3,28**	x	5,04	5,19	4,20	2,72	4,50
42 Strana za životní jistoty	**0,34**	0,85	0,65	x	1,23	x	x
43 Strana venkova - spojené občanské síly	**0,11**	0,86	x	x	x	x	x
44 Masarykova demokratická strana	**0,03**	x	x	0,33	x	0,11	x
45 Strana zdravého rozumu	**0,11**	x	x	x	0,51	x	1,20
46 Dělnická strana - akce za snížení poslaneckých platů	**0,05**	x	x	0,83	x	x	x
47 Dělnická strana	**0,09**	x	x	x	0,24	0,27	0,20
48 Koalice za zrušení Senátu...Vaším hlasem …zdravotnictví kraje	**0,09**	x	x	1,38	x	x	x
49 Koalice Dělnické a Národní strany	**0,01**	0,11	x	x	x	x	x
50 Konzervativní strana	**0,05**	x	x	0,08	1,15	x	x
51 Morava	**0,05**	x	x	x	x	x	x
52 Národní sjednocení	**0,04**	0,08	x	0,10	0,17	0,08	x
53 Občanská demokratická aliance	**0,03**	x	x	x	x	x	x
54 Komunistická strana Čech a Moravy	**19,68**	19,02	19,10	19,90	22,67	25,26	15,93
55 Evr. demokraté a Nez. starostové pro kraj	**0,38**	x	x	x	x	x	x

***11-** 6. Elections to regional councils held on 5-6 November 2004: valid votes for political parties, political movements and coalitions, by region, %*

End of table

Regions							Name of political party, political movement, coalition
Králové-hradecký	Pardu-bický	Vysočina	Jiho-moravský	Olomouc-ký	Zlínský	Moravsko-slezský	
x	x	x	0,58	x	x	x	Coalition 'South Moravia'
0,03	x	x	x	x	x	x	Democratic Union of the Czech Republic
x	x	x	1,52	2,03	x	1,14	European Democrats
x	x	x	x	x	x	x	Czech National Social Party
6,09	4,74	7,13	x	4,45	x	4,80	SNK Association of the Independent
x	0,98	0,77	x	0,64	-	x	Secure Life Party
x	x	x	x	x	x	x	Rural Party - United Civic Forces
x	x	x	x	x	x	x	Masaryk Democratic Party
0,28	x	x	x	x	x	0,18	Common Sense Party
x	x	x	x	x	x	x	Workers' Party - Action for Cutting Back on Pays of Members of Parliament
x	0,38	0,29	x	x	0,16	x	Workers' Party
x	x	x	x	x	x	x	Coalition for the Abolishment of the Senate … by Your Vote …Health Care of the Region
x	x	x	x	x	x	x	Coalition of Workers' Party and National Party
x	x	x	0,11	x	x	x	Conservative Party
x	x	x	x	x	x	0,41	Moravia
x	x	x	0,07	x	x	0,04	National Unification
x	x	x	x	x	x	0,29	Civic Democratic Alliance
16,66	17,34	20,97	19,14	21,41	15,45	21,96	Communist Party of Bohemia and Moravia
x	x	x	x	x	5,61	x	European Democrats and Independent Mayors for the Region

VOLBY

11-7. Volby do zastupitelstev krajů 5. - 6. 11. 2004
přidělené mandáty pro politické strany, politická hnutí a koalice a v % podle krajů*)

Číslo a název politické strany, politického hnutí, koalice	Česká republika	v tom kraje					
		Středočeský	Jiho-český	Plzeňský	Karlovarský	Ústecký	Liberecký
Počet volených členů zastupitelstva kraje	**675**	**65**	**55**	**45**	**45**	**55**	**45**
	Získané mandáty						
1 Koalice pro Středočeský kraj	**4**	4	x	x	x	x	x
2 SNK sdružení nezávislých a Evropští demokraté	**3**	3	x	x	x	x	x
4 Strana pro otevřenou společnost	**7**	x	x	x	x	x	7
6 Koalice pro Pardubický kraj	**12**	x	x	x	x	x	x
8 Křesťanská a demokratická unie - Československá strana lidová	**72**	x	6	3	x	-	-
16 ZELENÁ pro MORAVU	**3**	x	x	x	x	x	x
20 ED, VPM, SOS - Volba pro kraj	**2**	x	x	x	x	x	x
24 Koalice pro Karlovarský kraj	**2**	x	x	x	2	x	x
26 Občanská demokratická strana	**291**	32	27	22	21	28	22
36 Česká strana sociálně demokratická	**105**	12	7	8	7	10	6
39 Evropští demokraté	**3**	x	-	-	3	-	-
41 SNK sdružení nezávislých	**11**	x	3	2	-	-	-
54 Komunistická strana Čech a Moravy	**157**	14	12	10	12	17	10
55 Evr. demokraté a Nez. starostové pro kraj	**3**	x	x	x	x	x	x
	Podíl na celkovém počtu mandátů v kraji (%)						
1 Koalice pro Středočeský kraj	**0,59**	6,15	x	x	x	x	x
2 SNK sdružení nezávislých a Evropští demokraté	**0,44**	4,62	x	x	x	x	x
4 Strana pro otevřenou společnost	**1,04**	x	x	x	x	x	15,56
6 Koalice pro Pardubický kraj	**1,78**	x	x	x	x	x	x
8 Křesťanská a demokratická unie - Československá strana lidová	**10,67**	x	10,91	6,67	x	-	-
16 ZELENÁ pro MORAVU	**0,44**	x	x	x	x	x	x
20 ED, VPM, SOS - Volba pro kraj	**0,30**	x	x	x	x	x	x
24 Koalice pro Karlovarský kraj	**0,30**	x	x	x	4,44	x	x
26 Občanská demokratická strana	**43,11**	49,23	49,09	48,89	46,67	50,91	48,89
36 Česká strana sociálně demokratická	**15,56**	18,46	12,73	17,78	15,56	18,18	13,33
39 Evropští demokraté	**0,44**	x	-	-	6,67	-	-
41 SNK sdružení nezávislých	**1,63**	x	5,45	4,44	-	-	-
54 Komunistická strana Čech a Moravy	**23,26**	21,54	21,82	22,22	26,67	30,91	22,22
55 Evr. demokraté a Nez. starostové pro kraj	**0,44**	x	x	x	x	x	x

*) pouze strany, které získaly mandáty

***11-** 7. Elections to regional councils held on 5-6 November 2004: numbers of granted seats for political parties, political movements and coalitions, by region, % *)*

Regions							Name of political party, political movement, coalition
Králové-hradecký	Pardu-bický	Vysočina	Jiho-moravský	Olomouc-ký	Zlínský	Moravsko-slezský	
45	**45**	**45**	**65**	**55**	**45**	**65**	***Number of elected members of the regional council***
Seats received							
x	x	x	x	x	x	x	*Coalition for the Středočeský Region*
x	x	x	x	x	x	x	*SNK Association of the Independnet and European Democrats*
x	x	x	x	-	x	x	*Party for Open Society*
x	12	x	x	x	x	x	*Coalition for the Pardubický Region*
5	x	10	20	9	11	8	*Christian Democratic Union - Czechoslovak People's Party*
x	x	x	3	x	x	x	*GREEN for MORAVIA*
2	x	x	x	x	x	x	*ED, VPM, SOS - Choice for the Region*
x	x	x	x	x	x	x	*Coalition for the Karlovarský Region*
21	18	15	19	21	16	29	*Civic Democratic Party*
6	6	6	9	10	7	11	*Czech Socialist Democratic Party*
x	x	x	-	-	x	-	*European Democrats*
3	-	3	x	-	x	-	*SNK Association of the Independent*
8	9	11	14	15	8	17	*Communist Party of Bohemia and Moravia*
x	x	x	x	x	3	x	*European Democrats and Independent Mayors for the Region*
Percentage of total seats in the region (%)							
x	x	x	x	x	x	x	*Coalition for the Středočeský Region*
x	x	x	x	x	x	x	*SNK Association of the Independnet and European Democrats*
x	x	x	x	-	x	x	*Party for Open Society*
x	26,67	x	x	x	x	x	*Coalition for the Pardubický Region*
11,11	x	22,22	30,77	16,36	24,44	12,31	*Christian Democratic Union - Czechoslovak People's Party*
x	x	x	4,62	x	x	x	*GREEN for MORAVIA*
4,44	x	x	x	x	x	x	*ED, VPM, SOS - Choice for the Region*
x	x	x	x	x	x	x	*Coalition for the Karlovarský Region*
46,67	40,00	33,33	29,23	38,18	35,56	44,62	*Civic Democratic Party*
13,33	13,33	13,33	13,85	18,18	15,56	16,92	*Czech Socialist Democratic Party*
x	x	x	-	-	x	-	*European Democrats*
6,67	-	6,67	x	-	x	-	*SNK Association of the Independent*
17,78	20,00	24,44	21,54	27,27	17,78	26,15	*Communist Party of Bohemia and Moravia*
x	x	x	x	x	6,67	x	*European Democrats and Independent Mayors for the Region*

**) Only parties that received seats*

11-8. Volby do Senátu Parlamentu ČR 5. - 6. 11. 2004
základní údaje o volební účasti podle volebních obvodů
Elections to the Senate of Parliament of the CR held on 5-6 November 2004: basic data on voter turnout, by election district

Číslo a název volebního obvodu *Number and name of election district*	Kolo *Round*	Zapsaní voliči *Registered voters*	Vydané úřední obálky *Official envelopes dsitributed*	Účast na volbách (%) *Turnout, %*	Odevzdané úřední obálky *Official envelopes received*	Platné hlasy *Valid votes* absolutně *Number*	Platné hlasy *Valid votes* %
Celkem	**1**	**2 715 437**	**786 732**	**28,97**	**777 417**	**724 686**	**93,22**
	2	**2 614 630**	**481 475**	**18,41**	**481 191**	**478 891**	**99,52**
1 Karlovy Vary	1	92 374	25 018	27,08	24 711	22 862	92,52
	2	92 334	14 257	15,44	14 248	14 169	99,45
4 Most	1	93 146	21 131	22,69	20 936	19 323	92,30
	2	93 167	15 126	16,24	15 118	15 057	99,60
7 Plzeň - jih	1	100 033	32 070	32,06	31 642	28 993	91,63
10 Český Krumlov	1	110 393	29 893	27,08	29 437	26 784	90,99
	2	110 395	19 397	17,57	19 389	19 326	99,68
13 Tábor	1	107 046	31 994	29,89	31 695	29 706	93,72
	2	107 027	21 718	20,29	21 715	21 664	99,77
16 Beroun	1	112 593	35 175	31,24	34 674	31 775	91,64
	2	112 649	19 503	17,31	19 494	19 384	99,44
19 Praha 11	1	102 236	25 898	25,33	25 880	25 726	99,40
	2	102 149	19 010	18,61	19 003	18 907	99,49
22 Praha 10	1	95 177	29 060	30,53	29 048	28 890	99,46
	2	95 189	24 126	25,35	24 105	24 031	99,69
25 Praha 6	1	90 499	31 960	35,32	31 945	31 763	99,43
	2	90 439	26 098	28,86	26 079	25 942	99,47
28 Mělník	1	111 073	31 058	27,96	30 761	28 373	92,24
	2	111 040	17 476	15,74	17 472	17 391	99,54
31 Ústí nad Labem	1	94 558	26 749	28,29	26 447	24 843	93,94
	2	94 774	21 241	22,41	21 209	21 163	99,78
34 Liberec	1	112 303	34 778	30,97	34 259	31 729	92,62
	2	111 495	21 973	19,71	21 966	21 884	99,63
37 Jičín	1	103 235	29 178	28,26	28 831	26 581	92,20
	2	103 251	19 849	19,22	19 839	19 766	99,63
40 Kutná Hora	1	89 045	24 971	28,04	24 705	22 877	92,60
	2	89 062	15 824	17,77	15 819	15 746	99,54
43 Pardubice	1	110 905	36 002	32,46	35 488	33 235	93,65
	2	110 883	19 213	17,33	19 208	19 138	99,64
46 Ústí nad Orlicí	1	100 563	32 524	32,34	31 965	29 211	91,38
	2	100 570	19 734	19,62	19 728	19 601	99,36
49 Blansko	1	101 744	32 829	32,27	32 511	30 317	93,25
	2	102 026	24 676	24,19	24 666	24 542	99,50
52 Jihlava	1	99 914	29 798	29,82	29 305	27 095	92,46
	2	99 885	14 776	14,79	14 771	14 683	99,40

11-8. Volby do Senátu Parlamentu ČR 5. - 6. 11. 2004
základní údaje o volební účasti podle volebních obvodů
Elections to the Senate of Parliament of the CR held on 5-6 November 2004: basic data on voter turnout, by election district

dokončení *End of table*

Číslo a název volebního obvodu *Number and name of election district*	Kolo *Round*	Zapsaní voliči *Registered voters*	Vydané úřední obálky *Official envelopes dsitributed*	Účast na volbách (%) *Turnout, %*	Odevzdané úřední obálky *Official envelopes received*	Platné hlasy *Valid votes* absolutně *Number*	Platné hlasy *Valid votes* %
55 Brno - venkov	1	97 279	28 699	29,50	28 190	25 831	91,63
	2	97 283	17 986	18,49	17 970	17 838	99,27
58 Brno - město	1	92 921	26 146	28,14	25 728	24 137	93,82
	2	92 925	14 217	15,30	14 194	14 121	99,49
61 Olomouc	1	109 991	33 015	30,02	32 655	30 631	93,80
	2	109 946	22 059	20,06	22 045	21 954	99,59
64 Bruntál	1	94 281	21 241	22,53	20 942	19 085	91,13
	2	94 307	16 060	17,03	16 052	15 986	99,59
67 Nový Jičín	1	112 578	32 791	29,13	32 355	29 657	91,66
	2	112 569	17 566	15,60	17 560	17 417	99,19
70 Ostrava - město	1	86 528	25 235	29,16	24 795	22 787	91,90
	2	86 500	13 030	15,06	13 016	12 931	99,35
73 Frýdek - Místek	1	94 901	24 491	25,81	24 242	22 616	93,29
	2	94 884	12 772	13,46	12 764	12 705	99,54
76 Kroměříž	1	94 662	26 774	28,28	26 362	24 119	91,49
	2	94 584	18 496	19,56	18 486	18 375	99,40
79 Hodonín	1	105 459	28 254	26,79	27 908	25 740	92,23
	2	105 297	15 292	14,52	15 275	15 170	99,31

11-9. Volby do Senátu Parlamentu ČR 5. - 6. 11. 2004
zvolení senátoři podle volebních obvodů
Elections to the Senate of Parliament of the CR held on 5-6 November 2004: elected senators , by election district

Číslo a název volebního obvodu *Number and name of election district*	Příjmení, jméno *Surname, forename*	Věk *Age*	Volební strana *Electoral party*	Navrhující strana *Nominating party*	Politická příslušnost *Political affiliation*	Platné hlasy II.kolo *Valid votes 2nd round* absolutně *Number*	%
1 Karlovy Vary	Ing. Horník Jan	50	ED	ED	BEZPP	8 244	58,18
4 Most	RSDr. Balín Vlastimil	54	KSČM	KSČM	KSČM	7 894	52,42
7 Plzeň - jih	Ing. Šneberger Jiří [1)]	44	ODS	ODS	ODS	14 650	50,52
10 Český Krumlov	Ing. Jirsa Tomáš	47	ODS	ODS	ODS	13 821	71,51
13 Tábor	Mgr. Eybert Pavel	55	ODS	ODS	ODS	14 137	65,25
16 Beroun	Oberfalzer Jiří	50	ODS	ODS	ODS	11 723	60,47
19 Praha 11	Nádvorník Jan	55	ODS	ODS	ODS	10 407	55,04
22 Praha 10	Štětina Jaromír	61	SZ	SZ	BEZPP	13 296	55,32
25 Praha 6	Schwarzenberg Karel	66	USDEUODA	US-DEU	ODA	15 088	58,16
28 Mělník	Nedoma Jiří	53	ODS	ODS	ODS	9 787	56,27
31 Ústí nad Labem	MUDr. Sušický Pavel	53	ODS	ODS	ODS	11 908	56,26
34 Liberec	MUDr. Sobotka Přemysl	60	ODS	ODS	ODS	15 876	72,54
37 Jičín	MVDr. Liška Jiří	55	ODS	ODS	ODS	14 113	71,40
40 Kutná Hora	Prof. RNDr. CSc. Moldan Bedřich	69	ODS	ODS	ODS	8 066	51,22
43 Pardubice	Ing. Stříteský Jiří	61	ODS	ODS	ODS	10 304	53,84
46 Ústí nad Orlicí	Ing. Müllerová Ludmila	50	KDU-ČSL	KDU-ČSL	KDU-ČSL	9 830	50,15
49 Blansko	Sehnal Vlastimil	45	ODS	ODS	ODS	13 440	54,76
52 Jihlava	Mgr. Jehlička Václav	56	KDU-ČSL	KDU-ČSL	BEZPP	9 741	66,34
55 Brno - venkov	MUDr. Julínek Tomáš	48	ODS	ODS	ODS	11 896	66,68
58 Brno - město	Ing. Slavotínek Rostislav	60	KDU-ČSL	KDU-ČSL	KDU-ČSL	7 453	52,77
61 Olomouc	Prof. Ing. CSc. Hálek Jan	61	ODS	ODS	ODS	12 238	55,74
64 Bruntál	Žák Jiří	45	ODS	ODS	ODS	8 533	53,37
67 Nový Jičín	Mgr. Bureš Milan	50	ODS	ODS	ODS	9 152	52,54
70 Ostrava - město	Ing. Arch. Janáčková Liana	50	NEZ	NEZ	BEZPP	7 337	56,73
73 Frýdek - Místek	Ing. Petrov Igor	45	SNK	SNK	SNK	7 567	59,55
76 Kroměříž	PaeDr. Janalík Zdeněk	44	ODS	ODS	ODS	12 051	65,58
79 Hodonín	MUDr. Venhodová Alena	50	ODS	ODS	ODS	8 757	57,72

[1)] senátor zvolen v 1. kole

[1)] Senator returned in 1 st round

12. SPRÁVNÍ OBVODY, OBCE

Seznam **obcí s rozšířenou působností** a **obcí s pověřeným obecním úřadem** byl stanoven zákonem č. 314/2002 Sb. ze dne 13. června 2002, který nabyl účinnosti dnem 1. ledna 2003. V návaznosti na tento zákon pak Ministerstvo vnitra vyhláškou č. 388/2002 stanovilo správní obvody těchto obcí. Tím byla završena jedna z etap reformy veřejné správy.

V první tabulce je uveden přehled správních obvodů obcí s rozšířenou působností a obcí s pověřeným obecním úřadem, které byly v kraji ustanoveny. Obsahuje počet obcí náležících ke správnímu obvodu, výměru tohoto území a počet obyvatel. Počtem obyvatel při SLDB se rozumí počet osob přihlášených k trvalému pobytu v některé z obcí správního obvodu. Od roku 2001 jsou do tohoto počtu zahrnuti i cizinci s dlouhodobým pobytem na příslušném území. Údaje jsou přepočteny na územní strukturu platnou k 31. 12. 2004.

V dalších tabulkách jsou publikovány vybrané údaje o správních obvodech obcí s rozšířenou působností, které byly získány sumarizací dat o jednotlivých obcích. Výměra podle druhu pozemků je přebírána od Českého úřadu zeměměřičského a katastrálního. Pohyb obyvatelstva byl získán z hlášení o narození, úmrtí nebo stěhování a na základě demografické bilance byla vypočtena věková struktura. Údaje o počtu uchazečů o zaměstnání byly vypočteny z datové báze Ministerstva práce a sociálních věcí. Míra nezaměstnanosti byla vypočtena jako podíl počtu uchazečů o zaměstnání k 31. 12. příslušného roku a počtu osob ekonomicky aktivních podle sčítání lidu, domů a bytů k 1. 3. 2001. Vybavení obcí bylo zjišťováno územní metodou (včetně detašovaných pracovišť), bez ohledu na sídlo provozovatele. Obec je považována za vybavenou příslušným zařízením, jestliže je takto vybavena alespoň jedna její část. Do počtu ekonomických subjektů byly zařazeny subjekty, které mají na příslušném území své sídlo (nikoliv pouze provozovnu) a jsou aktivní (ČSÚ nemá zprávu o jejich neaktivitě). Data o bytové výstavbě (dokončené a zrušené byty) pocházejí ze statistických výkazů, které předkládají jednotlivé stavební úřady.

Město je obec, které byl na základě zákona o obcích udělen statut města. V tabulkách uvádíme přehled měst v rámci kraje, města jsou setříděna abecedně. Nově byla zařazena tabulka **12-**15 s vybranými údaji o krajských městech České republiky, která jsou v tabulce seřazena podle počtu obyvatel.

O každém městě jsou publikovány základní demografické údaje, které jsou zjišťovány na základě hlášení o narození, úmrtí a stěhování. Dále je uvedena výměra území města podle druhu pozemků, věková struktura obyvatelstva měst, vybavení měst vybranými zařízeními technické a občanské vybavenosti (včetně detašovaných pracovišť), počty podnikatelských subjektů, které mají v příslušných městech své sídlo, a počty dokončených a zrušených bytů. Většina těchto údajů (a řada jiných) je sledována v datové bázi městské a obecní statistiky.

Obec je základním územním samosprávným společenstvím občanů, tvoří územní celek, který je vymezen hranicí. Tabulka **12-**16 obsahuje vybrané údaje podle velikostních skupin obcí. V tabulce **12-**17 uvádíme vybrané údaje o jednotlivých obcích, které jsou seskupeny do správních obvodů obcí s rozšířenou působností. Tato územní struktura je platná od 1. ledna 2003. Číslo v závorce za názvem správního obvodu je oficiálním číselným kódem podle číselníku vydaného Českým statistickým úřadem.

12. ADMINISTRATIVE DISTRICTS, MUNICIPALITIES

*Act No. 314/2002 Coll., of 13 June 2002, which took effect on 1 January 2003, laid down a list of **municipalities with extended powers** and municipalities with authorized municipal office. Following up this Act, the Ministry of the Interior of the CR issued its Decree No. 388/2002 to establish administrative districts of these municipalities. By doing so it completed one of the stages of the public administration reform.*

The first table shows a list of the administrative districts of municipalities with extended powers and the municipalities with authorized municipal office established in the region. It gives numbers of municipalities belonging to administrative districts, areas of the districts, and population. The population derived from the results of the Population and Housing Census held as at 1 March 2001 (PHC 2001) refers to the number of persons recorded for permanent residence in a municipality of an administrative district. Since 2001 this number has been also including foreigners with long-term stay on the territory concerned. The data are converted to correspond to the territorial structure in force as at 31 December 2004.

The other tables give selected data on the administrative districts of municipalities with extended powers obtained by summarizing data on individual municipalities. The figures on the area of the types of land are provided by the Czech Office for Surveying, Mapping and Cadastre. The population and vital statistics were obtained from notifications of birth, death and migration and the age distribution was derived from demographic balance. The numbers of job applicants were calculated from the information contained in the database of the Ministry of Labour and Social Affairs of the CR. The unemployment rate was calculated as the ratio of the number of job applicants as at 31 December of the year concerned and the number of economically active persons established by the Population and Housing Census 2001. The information on the facilities in the municipalities was acquired by a territorial method (including detached workplaces) disregarding the head office of the operator. The municipality is considered to be equipped with the facilities, if it has them in at least one of its parts. The number of businesses includes businesses which have their head offices on the territory concerned (not only their plants) and are active (the CZSO has no information on their inactivity). The housing construction data (on dwellings completed and dwellings taken out of use) come from statistical reports supplied by planning and building control authorities.

*A **town** is a municipality which has been granted the status of town pursuant to the Act on Municipalities. The tables give overviews on towns in regions, in alphabetical order. Table **12-**15 is a new table and shows selected data on regional towns of the Czech Republic, arranged according to population.*

The basic demographic data covering last three years are given for each of the towns. The data are obtained from notifications of births, deaths and migration. Listed are also the area of towns by type of land, the age distribution of population in towns, selected types of technical and public infrastructure of towns (including detached workplaces), numbers of enterprises having their head offices in the towns, and numbers of completed dwellings and dwellings taken out of use. Most of these data (and a number of others) are included in the database on town and municipal statistics.

*A **municipality** refers to a basic territorial self-governing community of citizens. It makes up a territorial unit delimitated by borders. Table **12-**16 lists selected data by size group of municipalities, and Table **12-**17 gives selected data on individual municipalities pooled together to make administrative districts of municipalities with extended powers. This territorial structure has been in force since 1 January 2003. The figures in brackets following the name of an administrative district is an official numerical code corresponding to the CZSO codebook.*

12-1. Vybrané údaje podle správních obvodů obcí s rozšířenou působností a správních obvodů obcí s pověřeným obecním úřadem k 31. 12. 2004

Selected data: by administrative district of municipalities with extended powers and municipalities with authorized municipal office, 31 December 2004

(podle správní struktury platné od 1. 1. 2003) *(Administrative structure effective as of 1 January 2003)*

Kraj, správní obvody *Region, administrative districts*	Počet obcí *Number of municipalities*	Výměra (ha) *Area (ha)*	Počet obyvatel (sčítání lidu) *Population as per PHC* [1)]				Počet obyvatel *Population, total*
			1970	1980	1991	2001	
Ústecký kraj	**354**	**533 489**	**796 762**	**832 525**	**824 461**	**820 219**	**822 133**
	Správní obvody obcí s rozšířenou působností *Administrative districts of municipalities with extended powers*						
Bílina	8	12 366	23 334	24 432	21 448	20 622	20 540
Děčín	34	55 391	77 686	81 317	79 794	79 314	79 049
Chomutov	25	48 613	66 238	74 181	79 706	81 020	81 280
Kadaň	19	44 920	37 497	43 862	44 375	43 959	43 824
Litoměřice	40	47 050	54 554	57 812	57 117	57 645	57 930
Litvínov	11	23 603	47 935	46 562	41 568	40 169	40 011
Louny	41	47 266	42 324	43 651	43 280	42 850	42 936
Lovosice	32	26 161	29 962	29 361	26 638	26 569	26 739
Most	15	23 113	69 254	70 735	78 644	77 027	76 674
Podbořany	11	33 774	17 032	16 706	15 727	15 715	15 788
Roudnice nad Labem	33	30 001	31 474	32 448	30 128	30 045	30 583
Rumburk	12	26 607	34 166	34 848	32 764	33 866	34 144
Teplice	26	34 559	112 310	111 406	106 424	105 476	107 087
Ústí nad Labem	23	40 444	105 922	115 161	118 325	117 780	117 729
Varnsdorf	6	8 887	20 577	21 928	20 890	20 707	20 585
Žatec	18	30 736	26 497	28 115	27 633	27 455	27 234
	Správní obvody obcí s pověřeným obecním úřadem *Administrative districts of municipalities with authorized municipal office*						
Benešov nad Ploučnicí	11	12 225	9 326	9 669	8 441	8 517	8 503
Bílina	8	12 366	23 334	24 432	21 448	20 622	20 540
Česká Kamenice	8	15 642	8 345	8 148	7 683	7 793	7 864
Děčín	15	27 525	60 015	63 500	63 670	63 004	62 682
Duchcov	10	15 633	26 885	25 871	22 216	22 116	22 500
Chomutov	17	38 049	49 875	59 421	59 118	57 686	57 381
Jirkov	8	10 564	16 363	14 760	20 588	23 334	23 899
Kadaň	10	21 801	20 253	23 083	21 855	21 717	21 914
Klášterec nad Ohří	4	9 843	10 946	14 784	17 494	17 193	17 068
Krupka	1	4 687	8 729	9 336	12 620	13 318	13 857
Libochovice	10	7 343	6 607	6 490	6 165	6 310	6 361
Libouchec	4	10 934	4 151	3 952	3 425	3 641	3 976
Litoměřice	30	21 804	38 912	40 727	41 549	41 209	41 243
Litvínov	11	23 603	47 935	46 562	41 568	40 169	40 011
Louny	39	41 184	36 856	38 317	38 400	37 643	37 470
Lovosice	22	18 818	23 355	22 871	20 473	20 259	20 378
Most	15	23 113	69 254	70 735	78 644	77 027	76 674
Podbořany	11	33 774	17 032	16 706	15 727	15 715	15 788
Postoloprty	2	6 082	5 468	5 334	4 880	5 207	5 466
Roudnice nad Labem	33	30 001	31 474	32 448	30 128	30 045	30 583
Rumburk	5	12 543	18 870	19 490	19 008	19 838	20 125
Šluknov	7	14 064	15 296	15 358	13 756	14 028	14 019
Štětí	4	10 803	9 390	11 351	10 670	11 574	11 727
Teplice	15	14 240	76 696	76 199	71 588	70 042	70 730
Ústí nad Labem	15	25 743	98 413	108 058	112 214	111 195	110 700
Úštěk	6	14 443	6 252	5 734	4 898	4 862	4 960
Varnsdorf	6	8 887	20 577	21 928	20 890	20 707	20 585
Vejprty	5	13 276	6 298	5 995	5 026	5 049	4 842
Velké Březno	4	3 767	3 358	3 151	2 686	2 944	3 053
Žatec	18	30 736	26 497	28 115	27 633	27 455	27 234

[1)] *Population and Housing Census*

12-2. Obyvatelstvo podle pohlaví a věku podle správních obvodů obcí s rozšířenou působností k 31. 12. 2004

Population: by sex, age and administrative district of municipalities with extended powers, 31 December 2004

Kraj, správní obvody obcí s rozšířenou působností	Obyvatelstvo ve věku *Population aged*			Muži ve věku *Males aged*			Ženy ve věku *Females aged*		
Region, administrative districts of municipalities with extended powers	0 - 14	15 - 64	65 a více 65 +	0 - 14	15 - 64	65 a více 65 +	0 - 14	15 - 64	65 a více 65 +
Ústecký kraj	**130 843**	**589 719**	**101 571**	**67 276**	**296 805**	**38 750**	**63 567**	**292 914**	**62 821**
Bílina	3 557	14 774	2 209	1 821	7 417	845	1 736	7 357	1 364
Děčín	12 400	56 581	10 068	6 444	28 654	3 810	5 956	27 927	6 258
Chomutov	13 085	59 080	9 115	6 666	29 704	3 498	6 419	29 376	5 617
Kadaň	7 139	32 147	4 538	3 626	16 283	1 712	3 513	15 864	2 826
Litoměřice	9 086	41 716	7 128	4 662	21 299	2 742	4 424	20 417	4 386
Litvínov	5 916	28 739	5 356	3 055	14 534	2 110	2 861	14 205	3 246
Louny	6 757	30 548	5 631	3 400	15 399	2 160	3 357	15 149	3 471
Lovosice	3 982	18 684	4 073	2 049	9 539	1 596	1 933	9 145	2 477
Most	12 574	55 499	8 601	6 493	27 574	3 228	6 081	27 925	5 373
Podbořany	2 560	11 119	2 109	1 380	5 657	831	1 180	5 462	1 278
Roudnice nad Labem	4 615	21 474	4 494	2 371	10 892	1 723	2 244	10 582	2 771
Rumburk	5 665	24 462	4 017	2 904	12 433	1 482	2 761	12 029	2 535
Teplice	16 730	76 617	13 740	8 661	38 225	5 247	8 069	38 392	8 493
Ústí nad Labem	19 005	84 105	14 619	9 753	41 865	5 540	9 252	42 240	9 079
Varnsdorf	3 442	14 593	2 550	1 784	7 308	961	1 658	7 285	1 589
Žatec	4 330	19 581	3 323	2 207	10 022	1 265	2 123	9 559	2 058
	%								
Ústecký kraj	**15,9**	**71,7**	**12,4**	**16,7**	**73,7**	**9,6**	**15,2**	**69,9**	**15,0**
Bílina	17,3	71,9	10,8	18,1	73,6	8,4	16,6	70,4	13,0
Děčín	15,7	71,6	12,7	16,6	73,6	9,8	14,8	69,6	15,6
Chomutov	16,1	72,7	11,2	16,7	74,5	8,8	15,5	70,9	13,6
Kadaň	16,3	73,4	10,4	16,8	75,3	7,9	15,8	71,4	12,7
Litoměřice	15,7	72,0	12,3	16,2	74,2	9,6	15,1	69,9	15,0
Litvínov	14,8	71,8	13,4	15,5	73,8	10,7	14,1	69,9	16,0
Louny	15,7	71,1	13,1	16,2	73,5	10,3	15,3	68,9	15,8
Lovosice	14,9	69,9	15,2	15,5	72,4	12,1	14,3	67,5	18,3
Most	16,4	72,4	11,2	17,4	73,9	8,7	15,4	70,9	13,6
Podbořany	16,2	70,4	13,4	17,5	71,9	10,6	14,9	69,0	16,1
Roudnice nad Labem	15,1	70,2	14,7	15,8	72,7	11,5	14,4	67,8	17,8
Rumburk	16,6	71,6	11,8	17,3	73,9	8,8	15,9	69,4	14,6
Teplice	15,6	71,5	12,8	16,6	73,3	10,1	14,7	69,9	15,5
Ústí nad Labem	16,1	71,4	12,4	17,1	73,2	9,7	15,3	69,7	15,0
Varnsdorf	16,7	70,9	12,4	17,7	72,7	9,6	15,7	69,2	15,1
Žatec	15,9	71,9	12,2	16,4	74,3	9,4	15,5	69,6	15,0

12-3. Pohyb obyvatelstva podle správních obvodů obcí s rozšířenou působností v roce 2004
Population and vital statistics: by administrative district of municipalities with extended powers, 2004

Kraj, správní obvody obcí s rozšířenou působností *Region, administrative districts of municipalities with extended powers*	Živě narození *Live births*	Zemřelí *Deaths*	Přirozený přírůstek *Natural increase*	Přistě-hovalí *Immi-grants*	Vystě-hovalí *Emi-grants*	Přírůstek stěhováním *Net migration*	Celkový přírůstek *Balance of migration*	Sňatky *Mar-riages*	Rozvody *Di-vorces*
Ústecký kraj	**8 601**	**8 926**	**-325**	**8 607**	**7 017**	**1 590**	**1 265**	**4 398**	**3 363**
Bílina	224	197	27	433	410	23	50	113	88
Děčín	790	816	-26	966	1 018	-52	-78	505	291
Chomutov	842	850	-8	1 257	996	261	253	416	413
Kadaň	439	454	-15	703	693	10	-5	230	186
Litoměřice	595	586	9	1 259	1 139	120	129	304	215
Litvínov	405	542	-137	782	610	172	35	179	165
Louny	476	472	4	778	671	107	111	202	137
Lovosice	267	357	-90	632	477	155	65	137	87
Most	826	821	5	1 186	1 272	-86	-81	362	339
Podbořany	147	177	-30	356	373	-17	-47	95	49
Roudnice nad Labem	321	339	-18	689	566	123	105	175	91
Rumburk	348	372	-24	718	568	150	126	202	118
Teplice	1 152	1 231	-79	1 970	1 417	553	474	567	462
Ústí nad Labem	1 300	1 223	77	1 956	1 898	58	135	670	550
Varnsdorf	200	218	-18	299	285	14	-4	103	76
Žatec	269	271	-2	457	458	-1	-3	138	96
	Na 1 000 obyvatel středního stavu *Per 1 000 mid-year population*								
Ústecký kraj	**10,5**	**10,9**	**-0,4**	**10,5**	**8,6**	**1,9**	**1,5**	**5,4**	**4,1**
Bílina	10,9	9,6	1,3	21,1	20,0	1,1	2,4	5,5	4,3
Děčín	10,0	10,3	-0,3	12,2	12,9	-0,7	-1,0	6,4	3,7
Chomutov	10,4	10,5	-0,1	15,5	12,3	3,2	3,1	5,1	5,1
Kadaň	10,0	10,4	-0,3	16,1	15,8	0,2	-0,1	5,3	4,2
Litoměřice	10,3	10,2	0,2	21,8	19,7	2,1	2,2	5,3	3,7
Litvínov	10,1	13,6	-3,4	19,6	15,3	4,3	0,9	4,5	4,1
Louny	11,1	11,0	0,1	18,2	15,7	2,5	2,6	4,7	3,2
Lovosice	10,0	13,4	-3,4	23,7	17,9	5,8	2,4	5,1	3,3
Most	10,8	10,7	0,1	15,5	16,6	-1,1	-1,1	4,7	4,4
Podbořany	9,3	11,2	-1,9	22,6	23,6	-1,1	-3,0	6,0	3,1
Roudnice nad Labem	10,5	11,1	-0,6	22,6	18,6	4,0	3,4	5,7	3,0
Rumburk	10,2	10,9	-0,7	21,1	16,7	4,4	3,7	5,9	3,5
Teplice	10,8	11,5	-0,7	18,5	13,3	5,2	4,4	5,3	4,3
Ústí nad Labem	11,1	10,4	0,7	16,6	16,2	0,5	1,1	5,7	4,7
Varnsdorf	9,7	10,6	-0,9	14,5	13,8	0,7	-0,2	5,0	3,7
Žatec	9,9	10,0	-0,1	16,8	16,8	0,0	-0,1	5,1	3,5

12-4. Bilance půdy podle správních obvodů obcí s rozšířenou působností k 31. 12. 2004

Land use: by administrative district of municipalities with extended powers, 31 December 2004

v ha / *Hectares*

Kraj, správní obvody obcí s rozšířenou působností / *Region, administrative districts of municipalities with extended powers*	Zemědělská půda / *Agricultural land*	z toho: orná půda / *Arable land*	z toho: zahrady, ovocné sady / *Gardens, orchards*	z toho: trvalé travní porosty / *Permanent grassland*	Nezemědělská půda / *Non-agricultural land*	v tom: lesní pozemky / *Forest land*	v tom: vodní plochy / *Water body areas*	v tom: zastavěné plochy / *Built-up areas*	v tom: ostatní / *Other areas*
Ústecký kraj	**277 616**	**186 099**	**14 996**	**69 681**	**255 872**	**159 030**	**9 925**	**9 232**	**77 686**
Bílina	4 537	2 971	235	1 331	7 829	2 622	114	203	4 890
Děčín	20 873	8 514	1 629	10 730	34 518	28 705	629	798	4 387
Chomutov	17 782	11 592	875	5 303	30 831	19 430	1 626	630	9 145
Kadaň	21 464	12 210	858	8 369	23 456	14 999	1 523	526	6 408
Litoměřice	31 502	23 816	1 868	4 729	15 548	9 526	969	909	4 144
Litvínov	2 967	801	393	1 773	20 636	13 784	516	410	5 926
Louny	35 207	30 073	1 439	1 810	12 059	6 046	710	838	4 465
Lovosice	18 941	15 275	1 782	1 745	7 220	4 033	360	500	2 328
Most	10 584	8 661	585	1 235	12 529	1 702	468	419	9 940
Podbořany	23 140	18 467	500	2 680	10 634	7 056	393	451	2 734
Roudnice nad Labem	23 310	21 202	1 020	556	6 691	3 272	510	600	2 310
Rumburk	11 762	2 673	677	8 412	14 845	12 180	249	435	1 981
Teplice	11 437	5 332	1 102	5 002	23 122	14 669	647	833	6 973
Ústí nad Labem	18 421	5 305	1 161	11 956	22 023	12 682	724	903	7 714
Varnsdorf	3 785	452	419	2 914	5 102	3 912	150	263	776
Žatec	21 907	18 755	455	1 135	8 830	4 411	337	514	3 567

12-5. Nezaměstnanost podle správních obvodů obcí s rozšířenou působností (stav k 31. 12.)

Unemployment: by administrative district of municipalities with extended powers, 31 December

Kraj, správní obvody obcí s rozšířenou působností / *Region, administrative districts of municipalities with extended powers*	Ekonomicky aktivní[1] / *Economically active [1]*	Uchazeči o zaměstnání[2] / *Registered job applicants [2]* 2002	2003	2004	Míra nezaměstnanosti (%)[3] / *Unemployment rate (%) [3]* 2002	2003	2004
Ústecký kraj	**426 599**	**74 135**	**76 499**	**73 493**	**17,4**	**17,9**	**17,2**
Bílina	10 782	2 216	2 259	2 083	20,6	21,0	19,3
Děčín	41 594	5 976	6 498	6 254	14,4	15,6	15,0
Chomutov	42 063	8 098	8 311	8 149	19,3	19,8	19,4
Kadaň	23 461	4 046	4 284	4 035	17,2	18,3	17,2
Litoměřice	30 019	3 869	3 967	4 006	12,9	13,2	13,3
Litvínov	20 501	4 866	5 055	5 090	23,7	24,7	24,8
Louny	22 159	3 860	3 910	3 756	17,4	17,6	17,0
Lovosice	13 308	1 842	1 810	1 670	13,8	13,6	12,5
Most	40 830	9 535	9 883	9 659	23,4	24,2	23,7
Podbořany	7 999	1 410	1 399	1 288	17,6	17,5	16,1
Roudnice nad Labem	15 424	1 994	2 098	2 104	12,9	13,6	13,6
Rumburk	17 249	2 953	3 103	3 203	17,1	18,0	18,6
Teplice	53 852	9 638	9 991	9 217	17,9	18,6	17,1
Ústí nad Labem	62 124	9 383	9 478	8 618	15,1	15,3	13,9
Varnsdorf	10 878	1 669	1 671	1 724	15,3	15,4	15,8
Žatec	14 356	2 780	2 782	2 637	19,4	19,4	18,4

[1] SLDB k 1. 3. 2001

[2] uchazeči o zaměstnání podle údajů úřadů práce

[3] míra nezaměstnanosti je počítána na počet ekonomicky aktivních podle SLDB k 1. 3. 2001

[1] Population and Housing Census, 1 March 2001

[2] Registered job applicants as given by labour offices

[3] Unemployment rate related to the economically active as per Population and Housing Census, 1 March 2001

12-6. Vybavení správních obvodů obcí s rozšířenou působností vybranými druhy zařízení k 31. 12. 2004

Selected types of facilities in administrative districts of municipalities with extended powers: 31 December 2004

počet zařízení *Number*

Kraj, správní obvody obcí s rozšířenou působností *Region, administrative districts of municipalities with extended powers*	Kanalizace s napojením na ČOV (počet obcí) *Sewerage system connected to waste water treatment plant (no. of municipalities)*	Plyno-fikace (počet obcí) *Gas pipeline (no. of muni-cipalities)*	Kultura *Culture*				Sport *Sport*	
			kino *Cinema*	muzeum *Museum*	galerie *Gallery*	kostel *Church*	tělo-cvična *Gymna-sium*	stadion, hřiště *Stadium, sports ground*
Ústecký kraj	**186**	**220**	**62**	**52**	**42**	**405**	**327**	**470**
Bílina	4	6	3	1	2	9	2	4
Děčín	9	11	5	3	2	27	45	33
Chomutov	17	17	5	4	7	15	30	52
Kadaň	16	4	3	4	9	25	18	34
Litoměřice	18	22	5	10	3	44	16	18
Litvínov	7	6	2	2	3	10	29	36
Louny	13	27	4	2	3	44	19	56
Lovosice	12	24	2	2	-	26	16	13
Most	10	12	4	1	2	7	30	37
Podbořany	6	7	3	-	-	28	1	25
Roudnice nad Labem	21	28	1	1	1	34	10	12
Rumburk	9	9	4	4	2	19	17	20
Teplice	20	21	8	3	2	43	19	24
Ústí nad Labem	9	14	10	8	6	37	55	58
Varnsdorf	3	5	2	4	-	10	4	12
Žatec	12	7	1	3	-	27	16	36

Průměrný roční počet živě narozených a zemřelých podle správních obvodů obcí s rozšířenou působností v letech 1995-2004

Average yearlylive births and deaths: by administrative district of municipalities with extended powers, 1995-2004

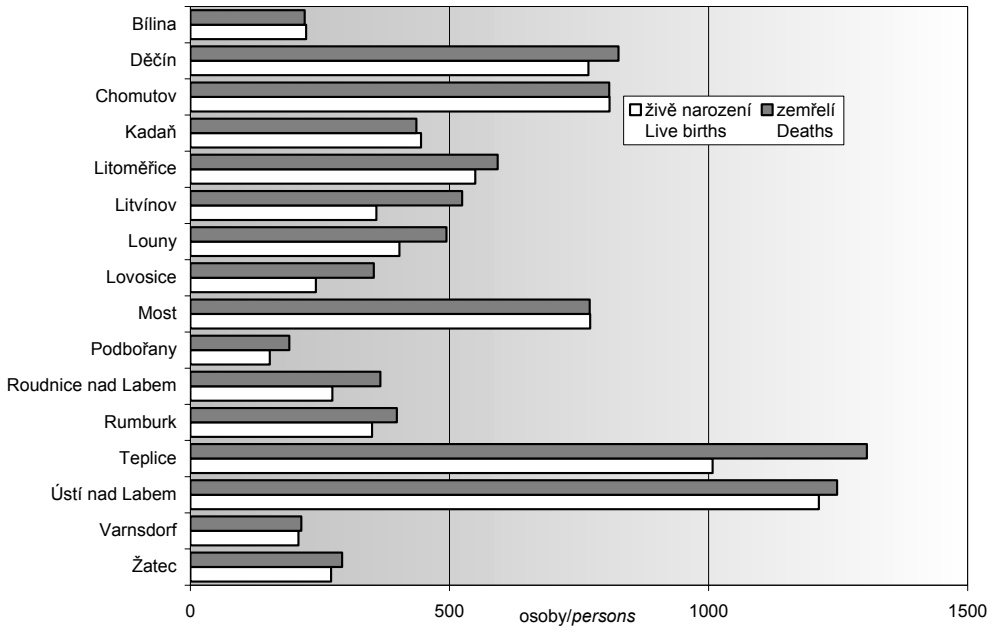

12-6. Vybavení správních obvodů obcí s rozšířenou působností vybranými druhy zařízení k 31. 12. 2004

Selected types of facilities in administrative districts of municipalities with extended powers: 31 December 2004

dokončení *End of table*
počet zařízení *Number*

Kraj, správní obvody obcí s rozšířenou působností / *Region, administrative districts of municipalities with extended powers*	Školství / *Education*			Zdravotnictví[2] / *Health* [2]			Sociální zabezpečení / *Social security*		
	mateřská škola / *Nursery school*	základní škola / *Basic school*	střední škola[1] / *Secondary school* [1]	nemocnice / *Hospital*	ordinace praktického lékaře / *Surgery of practising physician*		domov důchodců / *Retirement home*	domov - pension pro důchodce / *Boarding house for pensioners*	dům s pečovatelskou službou / *Community care service home*
					pro dospělé / *For adults*	pro děti / *For children*			
Ústecký kraj	**401**	**254**	**153**	**55**	**432**	**220**	**35**	**20**	**76**
Bílina	11	5	1	3	11	2	-	-	1
Děčín	43	25	14	2	40	17	2	-	5
Chomutov	39	18	13	3	46	18	2	3	1
Kadaň	19	14	6	4	21	16	4	-	3
Litoměřice	36	23	15	3	34	18	1	1	11
Litvínov	14	11	9	1	21	11	3	7	1
Louny	24	18	5	1	28	14	1	-	9
Lovosice	19	13	4	1	20	8	3	1	4
Most	22	16	14	2	41	20	2	5	3
Podbořany	11	7	2	1	10	6	2	-	4
Roudnice nad Labem	23	13	8	2	16	12	2	-	4
Rumburk	18	12	7	4	18	11	4	-	6
Teplice	47	27	20	14	42	20	3	-	12
Ústí nad Labem	50	32	22	9	59	28	5	3	4
Varnsdorf	12	9	6	4	10	10	-	-	3
Žatec	13	11	7	1	15	9	1	-	5

[1] gymnázia, střední odborné školy, střední odborná učiliště, vyšší odborné školy

[1] *Grammar schools, secondary technical schools, secondary vocational schools, higher professional schools*

[2] včetně detašovaných pracovišť

[2] *Incl. detached health establishment units*

12-7. Ekonomické subjekty se sídlem na území správních obvodů obcí s rozšířenou působností k 31. 12. 2004

Businesses with head offices in administrative districts of municipalities with extended powers: 31 December 2004

Kraj, správní obvody obcí s rozšířenou působností *Region, administrative districts of municipalities with extended powers*	Celkem *Total*	v tom					
		fyzické osoby *Natural persons*	z toho živnostníci *incl.: Tradesmen*	právnické osoby *Legal persons*	z toho		
					obchodní společnosti *Business companies*	družstva *Coope-ratives*	státní podniky *State-owned enterprises*
Ústecký kraj	**163 874**	**133 978**	**118 656**	**29 896**	**13 403**	**412**	**66**
Bílina	3 009	2 498	2 242	511	183	7	1
Děčín	16 979	14 049	12 536	2 930	1 080	29	9
Chomutov	15 258	12 216	10 713	3 042	1 259	15	3
Kadaň	7 543	6 207	5 316	1 336	477	12	1
Litoměřice	13 719	11 545	10 030	2 174	918	21	8
Litvínov	6 757	5 574	5 121	1 183	595	13	1
Louny	8 774	7 488	6 438	1 286	479	27	1
Lovosice	5 506	4 712	4 110	794	286	7	3
Most	13 730	11 287	10 368	2 443	1 295	88	10
Podbořany	2 780	2 359	1 899	421	105	8	-
Roudnice nad Labem	7 120	6 177	5 323	943	372	13	-
Rumburk	6 109	5 042	4 525	1 067	453	6	6
Teplice	21 474	17 138	15 398	4 336	2 317	78	7
Ústí nad Labem	25 654	19 706	17 664	5 948	2 990	60	16
Varnsdorf	3 807	3 218	2 900	589	268	8	-
Žatec	5 655	4 762	4 073	893	326	20	-

Průměrný roční počet přistěhovalých a vystěhovalých podle správních obvodů obcí s rozšířenou působností v letech 1995-2004

Average yearly immigrants and emigrants: by administrative district of municipalities with extended powers, 1995-2004

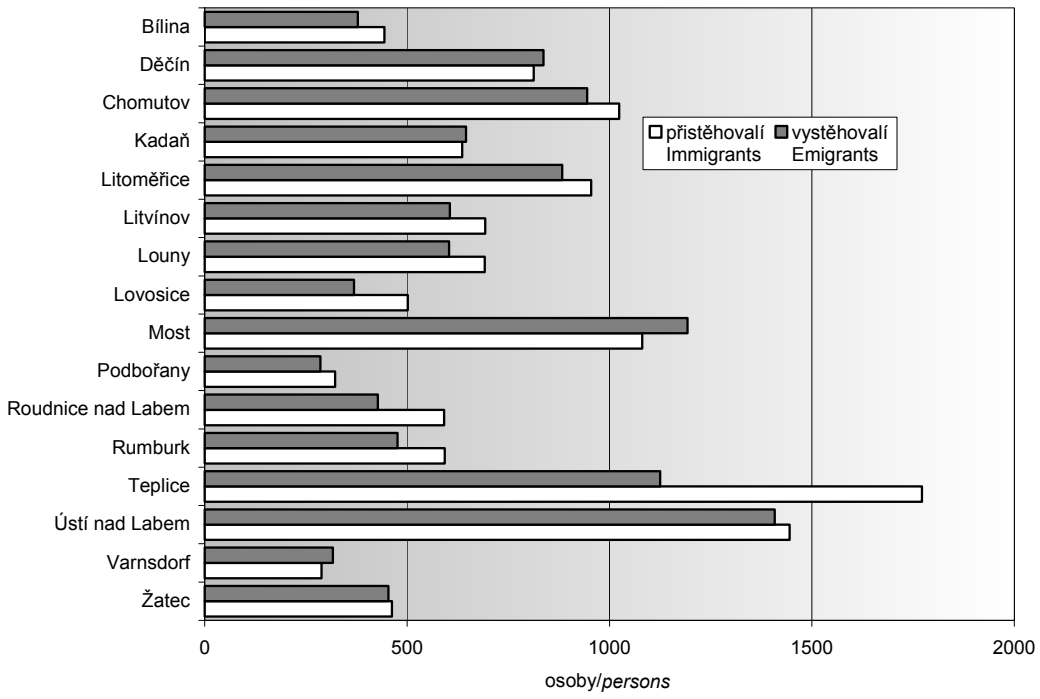

12-8. Bytová výstavba podle správních obvodů obcí s rozšířenou působností
Housing construction: by administrative district of municipalities with extended powers

Kraj, správní obvody obcí s rozšířenou působností *Region, administrative districts of municipalities with extended powers*	Dokončené byty *Dwellings completed*			Počet dokončených bytů na 1 000 obyvatel *Dwellings completed per 1 000 population*			Zrušené byty *Dwellings taken out of use*		
	2002	2003	2004	2002	2003	2004	2002	2003	2004
Ústecký kraj	**852**	**1 226**	**888**	**1,0**	**1,5**	**1,1**	**271**	**209**	**85**
Bílina	10	73	9	0,5	3,6	0,4	2	3	2
Děčín	122	208	66	1,5	2,6	0,8	2	14	8
Chomutov	53	66	83	0,7	0,8	1,0	26	8	11
Kadaň	89	150	31	2,0	3,4	0,7	1	2	2
Litoměřice	90	128	114	1,6	2,2	2,0	18	9	-
Litvínov	18	62	17	0,4	1,6	0,4	27	-	2
Louny	42	19	66	1,0	0,4	1,5	2	3	9
Lovosice	24	21	44	0,9	0,8	1,7	7	4	5
Most	44	42	27	0,6	0,5	0,4	113	49	3
Podbořany	30	11	17	1,9	0,7	1,1	1	1	2
Roudnice nad Labem	28	132	68	0,9	4,4	2,2	2	28	-
Rumburk	43	21	38	1,3	0,6	1,1	13	12	11
Teplice	76	141	125	0,7	1,3	1,2	24	17	10
Ústí nad Labem	118	97	84	1,0	0,8	0,7	27	54	10
Varnsdorf	19	26	64	0,9	1,3	3,1	4	3	4
Žatec	46	29	35	1,7	1,1	1,3	2	4	6

Průměrný roční počet živě narozených, zemřelých, přistěhovalých a vystěhovalých podle správních obvodů obcí s rozšířenou působností v letech 1995-2004
Average yearly live births, deaths, immigrants and emigrants: by administrative district of municipalities with extended powers, 1995-2004

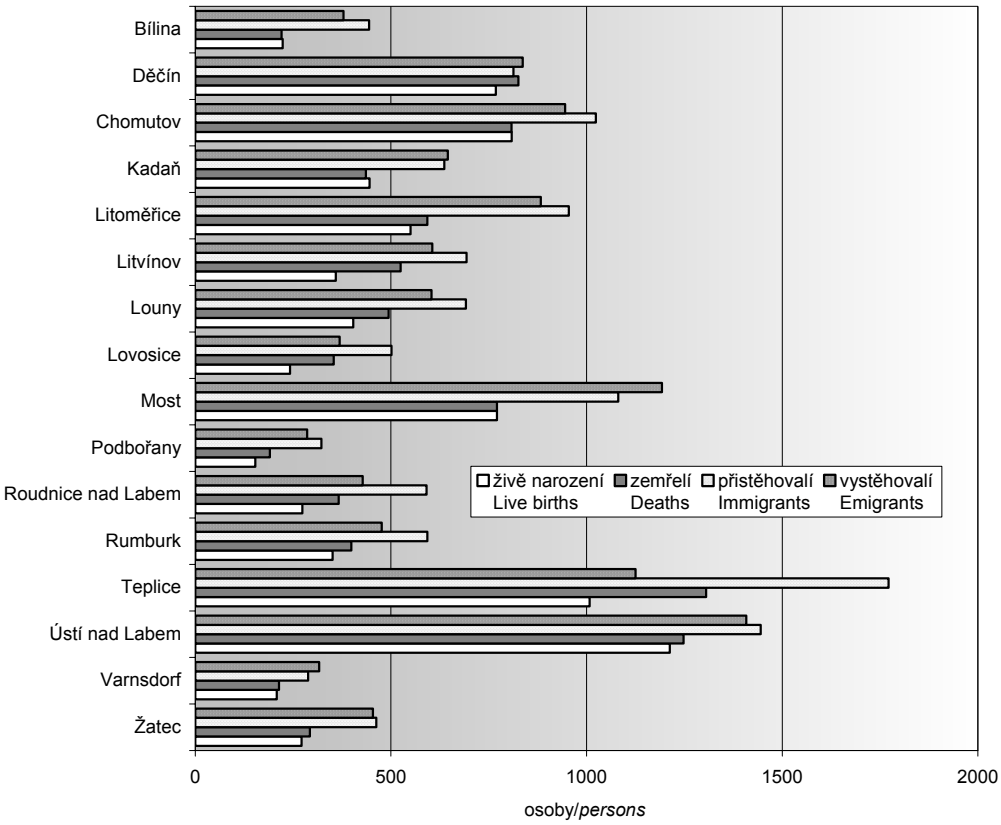

12-9. Vybrané údaje podle měst k 31. 12. 2004

Selected data: by town, 31 December 2004

Města *Towns*	Správní obvod obce s rozšířenou působností *Administrative district of municipality with extended powers*	Výměra (ha) *Area (ha)*	Počet částí *Number of parts*	Počet obyvatel (sčítání lidu) *Population as per PHC* [1]				Počet obyvatel *Population*
				1970	1980	1991	2001	
Benešov nad Ploučnicí	Děčín	977	2	3 630	4 758	4 233	4 062	4 028
Bílina	Bílina	3 253	6	16 196	18 836	17 025	15 890	15 714
Bohušovice nad Ohří	Litoměřice	862	2	1 651	2 149	2 468	2 535	2 547
Budyně nad Ohří	Roudnice n.L.	3 358	7	2 379	2 197	1 880	1 879	1 980
Česká Kamenice	Děčín	3 876	10	5 477	5 585	5 646	5 492	5 473
Děčín	Děčín	11 791	34	50 301	53 207	53 899	52 506	51 820
Dolní Poustevna	Rumburk	1 107	5	2 017	1 916	1 746	1 948	1 963
Dubí	Teplice	3 386	7	9 412	9 160	7 815	7 630	7 720
Duchcov	Teplice	1 540	1	12 210	10 554	8 913	8 780	9 002
Hrob	Teplice	1 109	4	2 648	2 396	2 063	1 989	2 045
Chabařovice	Ústí n.L.	1 689	2	4 811	4 002	2 068	2 234	2 352
Chomutov	Chomutov	2 927	1	39 905	51 769	53 107	51 007	50 176
Jílové	Děčín	3 657	6	3 803	4 920	5 195	5 259	5 301
Jirkov	Chomutov	1 712	5	11 395	11 980	18 229	20 717	21 203
Jiříkov	Rumburk	1 331	4	3 945	3 905	3 638	3 920	3 919
Kadaň	Kadaň	6 562	10	15 624	18 614	17 796	17 579	17 731
Klášterec nad Ohří	Kadaň	5 380	12	9 173	13 255	16 213	15 757	15 659
Košťany	Teplice	2 432	2	3 682	3 221	2 494	2 627	2 713
Krásná Lípa	Rumburk	3 139	9	3 938	3 819	3 381	3 639	3 725
Krupka	Teplice	4 687	9	8 729	9 336	12 620	13 318	13 857
Libochovice	Lovosice	1 565	3	3 328	3 512	3 648	3 677	3 672
Litoměřice	Litoměřice	1 799	4	19 595	22 869	25 719	24 879	24 389
Litvínov	Litvínov	4 070	12	26 842	29 551	29 096	27 397	27 027
Lom	Litvínov	1 681	2	4 861	4 042	3 214	3 621	3 734
Louny	Louny	2 429	3	13 452	17 543	20 812	19 639	19 012
Lovosice	Lovosice	1 189	1	9 735	10 449	9 708	9 312	9 182
Meziboří	Litvínov	1 440	1	6 210	5 588	5 158	4 969	4 858
Mikulášovice	Rumburk	2 585	4	2 631	2 747	2 546	2 397	2 350
Most	Most	8 694	7	61 158	61 543	70 670	68 263	67 815
Osek	Teplice	4 238	3	3 728	5 663	5 194	5 030	4 954
Podbořany	Podbořany	6 013	13	5 723	5 917	5 913	6 112	6 191
Postoloprty	Louny	4 651	13	4 889	4 886	4 483	4 836	4 999
Roudnice nad Labem	Roudnice n.L.	1 667	2	11 155	13 956	13 562	13 132	13 081
Rumburk	Rumburk	2 469	3	9 095	10 255	10 789	11 024	11 129
Šluknov	Rumburk	4 747	8	5 820	6 204	5 568	5 658	5 741
Štětí	Litoměřice	5 386	10	7 016	9 054	8 571	9 197	9 193
Teplice	Teplice	2 378	7	52 941	53 964	53 004	51 060	51 193
Terezín	Litoměřice	1 356	4	3 944	3 450	2 892	2 930	3 058
Trmice	Ústí n.L.	666	3	4 950	3 957	1 824	2 691	2 969
Třebenice	Lovosice	2 185	9	2 166	2 000	1 753	1 686	1 695
Ústí nad Labem	Ústí n.L.	9 395	22	79 544	89 272	98 178	95 436	93 859
Úštěk	Litoměřice	7 493	24	3 187	2 981	2 703	2 662	2 661
Varnsdorf	Varnsdorf	2 621	3	14 512	16 356	16 266	16 040	15 868
Vejprty	Kadaň	977	3	3 682	3 897	3 320	3 336	3 238
Velký Šenov	Rumburk	1 981	6	2 462	2 338	1 943	2 014	1 970
Žatec	Žatec	4 270	7	16 525	19 145	20 320	19 919	19 535

[1] *Population and Housing Census*

12-10. Obyvatelstvo měst podle pohlaví a věku k 31. 12. 2004

Population of towns: by sex and age, 31 December 2004

v procentech *Per cent*

Města *Towns*	Obyvatelstvo ve věku *Population aged*			Muži ve věku *Males aged*			Ženy ve věku *Females aged*		
	0-14	15-64	65+	0-14	15-64	65+	0-14	15-64	65+
Benešov nad Ploučnicí	16,2	71,8	12,0	17,2	73,9	8,9	15,1	69,7	15,2
Bílina	17,3	72,1	10,6	18,2	73,6	8,3	16,5	70,7	12,8
Bohušovice nad Ohří	16,7	72,3	11,0	17,6	73,9	8,6	15,9	70,9	13,2
Budyně nad Ohří	16,1	68,3	15,7	15,0	72,3	12,6	17,0	64,5	18,5
Česká Kamenice	16,0	71,3	12,8	17,3	72,8	9,9	14,6	69,8	15,6
Děčín	15,5	71,1	13,4	16,4	73,2	10,5	14,7	69,1	16,2
Dolní Poustevna	19,7	72,1	8,2	20,4	72,6	7,0	19,0	71,7	9,4
Dubí	15,0	71,4	13,6	15,8	74,4	9,8	14,3	68,5	17,2
Duchcov	17,3	70,6	12,1	18,5	72,3	9,2	16,2	69,0	14,8
Hrob	15,7	71,2	13,1	17,9	72,1	10,0	13,5	70,3	16,2
Chabařovice	16,5	71,8	11,7	16,9	73,5	9,7	16,1	70,2	13,8
Chomutov	14,8	73,0	12,2	15,5	74,8	9,7	14,2	71,3	14,5
Jílové	16,1	73,9	10,1	16,8	76,0	7,2	15,4	71,7	12,9
Jirkov	19,3	71,7	9,0	20,3	73,3	6,5	18,4	70,1	11,5
Jiříkov	17,8	70,2	12,0	18,4	73,5	8,1	17,2	66,9	15,8
Kadaň	15,8	73,1	11,1	16,6	74,7	8,6	15,0	71,6	13,3
Klášterec nad Ohří	17,3	73,6	9,0	18,1	75,3	6,6	16,6	72,0	11,4
Košťany	16,4	70,7	13,0	16,5	73,5	10,0	16,3	67,9	15,9
Krásná Lípa	17,5	68,7	13,8	18,6	70,5	10,9	16,4	67,0	16,6
Krupka	18,6	71,7	9,7	19,6	72,6	7,8	17,6	70,9	11,4
Libochovice	14,2	68,1	17,7	15,6	71,4	12,9	12,8	65,1	22,1
Litoměřice	15,3	72,3	12,4	16,2	74,1	9,7	14,5	70,6	14,9
Litvínov	14,5	71,9	13,7	15,2	73,9	10,9	13,7	69,9	16,3
Lom	17,0	72,6	10,4	17,2	75,4	7,4	16,8	69,7	13,4
Louny	15,1	72,6	12,4	16,0	74,3	9,7	14,2	70,9	14,8
Lovosice	14,9	70,0	15,1	15,7	71,9	12,4	14,2	68,3	17,6
Meziboří	13,2	70,2	16,7	14,1	71,5	14,3	12,2	68,9	18,9
Mikulášovice	13,7	73,5	12,8	13,7	77,0	9,2	13,7	70,0	16,3
Most	15,8	72,7	11,6	16,8	74,2	9,0	14,8	71,2	14,0
Osek	15,8	71,5	12,7	15,6	74,1	10,3	16,0	68,9	15,1
Podbořany	17,6	70,4	12,1	19,7	71,3	8,9	15,5	69,5	15,0
Postoloprty	20,7	69,7	9,6	21,2	71,6	7,2	20,2	67,7	12,1
Roudnice nad Labem	14,1	71,1	14,8	14,9	73,3	11,8	13,3	69,1	17,6
Rumburk	16,3	73,0	10,7	17,2	74,5	8,3	15,4	71,5	13,1
Šluknov	17,1	70,6	12,3	17,0	73,6	9,4	17,3	67,6	15,1
Štětí	17,1	72,3	10,6	17,5	73,9	8,6	16,6	70,7	12,7
Teplice	14,8	71,2	14,0	16,1	72,6	11,2	13,5	69,9	16,6
Terezín	14,8	70,4	14,7	14,6	75,0	10,4	15,1	65,9	19,0
Trmice	21,8	68,6	9,6	22,0	70,8	7,2	21,6	66,5	11,9
Třebenice	15,1	68,7	16,2	15,5	69,7	14,8	14,7	67,8	17,5
Ústí nad Labem	15,9	71,2	12,8	17,0	73,0	10,0	14,9	69,6	15,5
Úštěk	14,9	73,5	11,6	15,1	77,0	7,9	14,7	69,9	15,4
Varnsdorf	16,2	71,1	12,6	17,5	72,7	9,8	15,0	69,7	15,3
Vejprty	15,9	74,6	9,5	14,8	78,3	6,9	17,0	70,7	12,3
Velký Šenov	15,8	71,1	13,1	16,2	73,9	9,9	15,3	68,4	16,2
Žatec	15,6	71,8	12,6	16,6	73,5	9,9	14,7	70,1	15,2

12-11. Pohyb obyvatelstva ve městech v roce 2004

Population and vital statistics: by town, 2004

Města *Towns*	Živě narození *Live births*	Zemřelí *Deaths*	Přirozený přírůstek *Natural increase*	Přistě-hovalí *Immi-grants*	Vystě-hovalí *Emi-grants*	Přírůstek stěhováním *Net migration*	Celkový přírůstek *Balance of migration*	Sňatky *Mar-riages*	Rozvody *Di-vorces*
Benešov nad Ploučnicí	48	47	1	92	108	-16	-15	31	14
Bílina	166	150	16	373	413	-40	-24	88	68
Bohušovice nad Ohří	25	13	12	65	74	-9	3	14	4
Budyně nad Ohří	22	14	8	60	52	8	16	18	5
Česká Kamenice	54	56	-2	105	105	-	-2	21	21
Děčín	509	557	-48	835	1 025	-190	-238	337	207
Dolní Poustevna	21	18	3	76	57	19	22	11	8
Dubí	97	140	-43	394	222	172	129	47	34
Duchcov	130	112	18	259	212	47	65	51	44
Hrob	20	22	-2	77	50	27	25	6	5
Chabařovice	15	23	-8	83	52	31	23	14	-
Chomutov	520	503	17	1 158	1 250	-92	-75	267	272
Jílové	63	50	13	126	145	-19	-6	38	27
Jirkov	237	233	4	729	586	143	147	101	105
Jiříkov	39	58	-19	123	111	12	-7	15	10
Kadaň	187	171	16	421	345	76	92	110	82
Klášterec nad Ohří	152	160	-8	271	299	-28	-36	83	82
Košťany	24	26	-2	72	57	15	13	14	8
Krásná Lípa	42	51	-9	155	87	68	59	13	16
Krupka	145	118	27	571	428	143	170	69	59
Libochovice	43	55	-12	144	87	57	45	15	6
Litoměřice	263	222	41	628	769	-141	-100	124	103
Litvínov	269	358	-89	678	584	94	5	129	110
Lom	40	37	3	108	113	-5	-2	8	15
Louny	199	206	-7	356	484	-128	-135	93	71
Lovosice	91	103	-12	236	238	-2	-14	54	46
Meziboří	49	98	-49	194	172	22	-27	21	18
Mikulášovice	17	24	-7	39	57	-18	-25	10	7
Most	698	732	-34	1 243	1 299	-56	-90	320	296
Osek	47	45	2	129	152	-23	-21	20	24
Podbořany	74	61	13	191	225	-34	-21	43	17
Postoloprty	74	55	19	177	121	56	75	25	16
Roudnice nad Labem	156	122	34	370	407	-37	-3	72	46
Rumburk	128	85	43	275	290	-15	28	82	38
Šluknov	56	77	-21	199	138	61	40	43	18
Štětí	101	88	13	244	229	15	28	56	41
Teplice	543	554	-11	1 459	1 478	-19	-30	278	225
Terezín	20	62	-42	216	108	108	66	15	12
Trmice	45	24	21	191	105	86	107	10	-
Třebenice	16	26	-10	63	81	-18	-28	6	1
Ústí nad Labem	1 084	989	95	1 783	2 124	-341	-246	555	540
Úštěk	29	29	0	71	74	-3	-3	11	5
Varnsdorf	158	162	-4	210	233	-23	-27	77	61
Vejprty	36	35	1	80	116	-36	-35	12	7
Velký Šenov	14	16	-2	54	60	-6	-8	13	8
Žatec	195	197	-2	342	412	-70	-72	107	60

12-12. Bilance půdy podle měst k 31. 12. 2004

Land use: by town, 31 December 2004

v ha *Hectares*

Města *Towns*	Zemědělská půda *Agricultural land*	z toho orná půda *Arable land*	z toho zahrady, ovocné sady *Gardens, orchards*	z toho trvalé travní porosty *Permanent grassland*	Nezemědělská půda *Non-agricultural land*	v tom lesní pozemky *Forest land*	v tom vodní plochy *Water body areas*	v tom zastavěné plochy *Built-up areas*	v tom ostatní *Other areas*
Benešov nad Ploučnicí	382	49	104	230	595	421	13	30	131
Bílina	584	251	124	209	2 669	277	33	97	2 262
Bohušovice nad Ohří	659	637	12	9	204	43	18	29	113
Budyně nad Ohří	2 550	2 319	66	110	808	483	54	53	218
Česká Kamenice	1 634	414	107	1 114	2 242	1 779	24	66	374
Děčín	2 889	929	655	1 306	8 902	7 081	278	347	1 196
Dolní Poustevna	538	64	53	421	569	429	13	20	108
Dubí	546	90	85	371	2 840	2 305	26	79	430
Duchcov	199	73	37	88	1 341	70	67	55	1 149
Hrob	208	45	32	131	901	660	36	21	184
Chabařovice	652	464	50	138	1 037	47	78	33	880
Chomutov	673	350	200	124	2 254	571	152	263	1 267
Jílové	1 068	459	121	488	2 589	2 272	15	38	264
Jirkov	630	293	109	227	1 082	598	62	67	354
Jiříkov	896	469	69	358	435	249	11	41	134
Kadaň	2 475	1 220	246	1 008	4 087	659	161	161	3 105
Klášterec nad Ohří	2 378	1 132	289	957	3 003	1 874	115	97	916
Košťany	89	30	29	30	2 342	2 147	11	24	161
Krásná Lípa	1 188	412	80	696	1 951	1 623	26	57	245
Krupka	1 983	487	117	1 379	2 703	2 001	73	84	545
Libochovice	1 187	1 021	72	90	377	114	36	50	177
Litoměřice	1 131	700	294	124	668	37	90	146	395
Litvínov	418	129	157	132	3 651	1 225	56	235	2 135
Lom	401	255	62	84	1 280	1 012	27	37	204
Louny	1 665	1 336	97	80	764	97	51	157	459
Lovosice	663	457	149	40	526	17	58	72	379
Meziboří	51	0	16	35	1 389	1 294	5	15	75
Mikulášovice	1 098	36	63	999	1 487	1 284	15	34	154
Most	1 105	484	292	261	7 589	961	198	253	6 176
Osek	398	106	52	240	3 840	2 826	62	34	918
Podbořany	4 799	4 455	68	98	1 214	481	85	121	527
Postoloprty	3 673	3 117	51	107	977	169	176	86	546
Roudnice nad Labem	1 136	952	171	12	532	36	52	126	318
Rumburk	1 309	436	140	733	1 160	690	40	103	328
Šluknov	2 373	286	119	1 967	2 375	1 907	62	74	332
Štětí	3 009	2 698	86	164	2 376	1 523	130	106	617
Teplice	858	501	242	114	1 520	253	31	291	945
Terezín	827	737	33	57	529	84	69	89	287
Trmice	219	118	32	69	447	166	11	40	229
Třebenice	1 599	1 069	277	253	586	391	13	38	145
Ústí nad Labem	2 935	901	561	1 473	6 460	2 422	307	537	3 193
Úštěk	4 558	3 105	117	1 143	2 935	2 267	95	90	483
Varnsdorf	1 087	106	260	722	1 534	977	31	162	364
Vejprty	421	0	20	401	556	347	7	35	167
Velký Šenov	957	253	49	655	1 024	858	13	33	120
Žatec	3 082	2 507	183	179	1 188	69	77	186	856

12-13. Vybavení měst vybranými druhy zařízení k 31. 12. 2004

Selected types of facilities in towns: 31 December 2004

počet zařízení *Number*

Města *Towns*	Kanalizace s napojením na ČOV (ano=1,ne=0) *Sewerage system connected to waste water treatment plant (yes=1,no=0)*	Plynofikace (ano=1, ne=0) *Gas pipeline (yes=1 no=0)*	Kultura *Culture*				Sport *Sport*	
			kino *Cinema*	muzeum *Museum*	galerie *Gallery*	kostel *Church*	tělo-cvična *Gymna-sium*	stadion, hřiště *Stadium, sports ground*
Benešov nad Ploučnicí	1	1	1	-	-	1	4	2
Bílina	1	1	2	1	2	1	2	3
Bohušovice nad Ohří	1	1	1	-	-	1	-	1
Budyně nad Ohří	1	1	-	1	-	6	-	1
Česká Kamenice	1	1	1	-	-	3	1	4
Děčín	1	1	1	2	1	9	33	10
Dolní Poustevna	1	1	-	-	-	1	1	2
Dubí	1	1	2	-	-	3	1	1
Duchcov	1	1	1	1	-	2	1	2
Hrob	1	1	-	-	-	2	1	1
Chabařovice	1	1	-	2	-	3	1	5
Chomutov	1	1	4	4	5	3	20	19
Jílové	1	1	1	-	-	1	3	7
Jirkov	1	1	1	-	2	1	5	10
Jiříkov	1	1	1	-	-	2	3	2
Kadaň	1	1	1	1	4	5	7	9
Klášterec nad Ohří	1	1	1	1	2	3	5	8
Košťany	1	1	-	-	-	1	-	1
Krásná Lípa	1	1	1	2	1	3	1	1
Krupka	1	1	1	1	-	6	2	4
Libochovice	1	1	1	-	-	2	1	2
Litoměřice	1	1	1	4	3	7	3	4
Litvínov	1	1	1	1	2	1	15	17
Lom	1	1	-	-	-	1	4	4
Louny	1	1	1	2	1	7	5	9
Lovosice	1	1	1	-	-	2	1	3
Meziboří	1	1	-	-	-	-	4	3
Mikulášovice	1	1	-	-	-	1	1	1
Most	1	1	3	1	2	2	26	24
Osek	1	1	1	-	-	1	1	1
Podbořany	1	1	1	-	-	6	-	5
Postoloprty	1	1	1	-	-	4	-	3
Roudnice nad Labem	1	1	1	-	1	3	1	4
Rumburk	1	1	1	1	-	3	7	8
Šluknov	1	1	1	1	1	3	1	1
Štětí	1	0	1	-	-	3	1	2
Teplice	1	1	2	1	2	4	10	6
Terezín	1	1	-	5	-	2	1	2
Trmice	0	1	-	1	-	2	1	2
Třebenice	1	1	-	1	-	4	1	2
Ústí nad Labem	1	1	5	1	6	11	45	36
Úštěk	1	0	1	-	-	5	1	1
Varnsdorf	1	1	1	1	-	5	1	7
Vejprty	1	1	1	-	2	3	1	4
Velký Šenov	1	1	-	-	-	1	1	2
Žatec	1	1	1	3	-	5	12	12

12-13. Vybavení měst vybranými druhy zařízení k 31. 12. 2004

Selected types of facilities in towns: 31 December 2004

dokončení *End of table*
počet zařízení *Number*

Města *Towns*	Školství *Education*			Zdravotnictví[2] *Health* [2]			Sociální zabezpečení *Social security*		
	mateřská škola *Nursery school*	základní škola *Basic school*	střední škola[1] *Secondary school* [1]	nemocnice *Hospital*	ordinace praktického lékaře *Surgery of practicing physician* – pro dospělé *For adults*	ordinace praktického lékaře *Surgery of practicing physician* – pro děti *For children*	domov důchodců *Retirement home*	domov - pension pro důchodce *Boarding house for pensioners*	dům s pečovatelskou službou *Community care service home*
Benešov nad Ploučnicí	1	1	-	-	3	2	-	-	-
Bílina	6	4	1	3	6	1	-	-	-
Bohušovice nad Ohří	1	1	-	-	1	1	-	-	-
Budyně nad Ohří	1	1	-	-	1	1	-	-	-
Česká Kamenice	2	1	1	-	4	2	1	-	-
Děčín	20	13	13	2	27	12	1	-	-
Dolní Poustevna	1	1	-	-	1	1	-	-	-
Dubí	4	2	1	-	2	2	1	-	-
Duchcov	4	2	2	3	5	2	-	-	-
Hrob	1	1	-	1	1	-	-	-	-
Chabařovice	1	1	-	-	1	1	-	-	-
Chomutov	16	9	11	2	27	11	1	1	1
Jílové	3	1	-	-	2	1	-	-	-
Jirkov	9	4	-	1	8	5	1	2	2
Jiříkov	2	1	-	-	2	1	1	-	-
Kadaň	6	4	4	3	9	8	1	-	-
Klášterec nad Ohří	5	3	2	-	6	4	1	-	-
Košťany	2	1	-	1	1	-	-	-	-
Krásná Lípa	2	1	-	1	2	1	1	-	-
Krupka	6	4	2	1	4	3	-	-	-
Libochovice	3	1	1	-	2	1	1	-	-
Litoměřice	12	7	12	2	13	6	1	1	1
Litvínov	8	6	4	-	13	6	2	3	3
Lom	1	1	-	-	2	1	-	1	2
Louny	8	5	5	1	13	7	1	-	-
Lovosice	3	3	3	1	9	3	-	1	1
Meziboří	2	1	4	1	8	1	1	2	2
Mikulášovice	1	1	-	-	1	1	-	-	-
Most	18	13	14	2	34	16	2	5	5
Osek	2	1	-	2	2	-	-	-	-
Podbořany	4	2	2	1	5	3	1	-	-
Postoloprty	1	1	-	-	2	1	-	-	1
Roudnice nad Labem	5	4	8	2	10	5	1	-	-
Rumburk	5	3	4	3	6	4	-	-	-
Šluknov	2	1	2	-	3	1	1	-	-
Štětí	3	3	3	1	6	3	-	-	-
Teplice	14	10	13	4	23	9	1	-	-
Terezín	3	2	1	-	2	1	-	-	-
Trmice	1	1	-	-	3	1	-	-	-
Třebenice	1	1	-	-	1	1	-	-	-
Ústí nad Labem	33	21	21	7	40	18	3	3	3
Úštěk	1	1	-	-	1	1	-	-	-
Varnsdorf	7	6	6	3	8	6	-	-	-
Vejprty	1	1	-	-	1	1	1	-	-
Velký Šenov	1	1	-	-	1	1	-	-	-
Žatec	7	4	7	1	12	6	1	-	-

[1] gymnázia, střední odborné školy, střední odborná učiliště, vyšší odborné školy

[2] včetně detašovaných pracovišť

[1] *Grammar schools, secondary technical schools, secondary vocational schools, higher professional schools*

[2] *Incl. detached health establishment units*

12-14. Ekonomické subjekty se sídlem na území měst k 31. 12. 2004

Businesses with head offices in towns: 31 December 2004

Města *Towns*	Celkem *Total*	v tom					
		fyzické osoby *Natural persons*	z toho živnostníci *Incl.: Tradesmen*	právnické osoby *Legal persons*	z toho		
					obchodní společnosti *Business companies*	družstva *Coope-ratives*	státní podniky *State-owned enterprises*
Benešov nad Ploučnicí	784	671	629	113	33	-	1
Bílina	2 322	1 920	1 779	402	153	6	1
Bohušovice nad Ohří	477	419	352	58	20	1	1
Budyně nad Ohří	414	367	330	47	21	-	-
Česká Kamenice	1 211	1 069	937	142	57	-	1
Děčín	11 276	9 106	8 249	2 170	816	23	6
Dolní Poustevna	506	355	334	151	25	-	1
Dubí	1 604	1 256	1 143	348	145	1	-
Duchcov	1 343	1 132	1 028	211	77	-	-
Hrob	349	307	258	42	20	-	-
Chabařovice	422	328	306	94	51	-	1
Chomutov	9 772	7 714	6 854	2 058	928	12	3
Jílové	955	872	787	83	32	1	-
Jirkov	3 270	2 787	2 487	483	153	1	-
Jiříkov	577	478	426	99	42	-	1
Kadaň	3 158	2 559	2 254	599	185	8	1
Klášterec nad Ohří	2 479	2 172	1 902	307	134	3	-
Košťany	423	360	306	63	37	-	-
Krásná Lípa	564	482	427	82	38	1	-
Krupka	2 330	2 000	1 861	330	137	14	-
Libochovice	905	776	690	129	61	2	-
Litoměřice	6 622	5 410	4 920	1 212	571	11	5
Litvínov	4 698	3 890	3 577	808	445	11	1
Lom	563	479	440	84	39	-	-
Louny	4 180	3 504	3 168	676	303	15	1
Lovosice	1 773	1 493	1 374	280	119	1	1
Meziboří	700	569	531	131	43	-	-
Mikulášovice	413	359	316	54	24	1	-
Most	12 558	10 323	9 533	2 235	1 216	87	8
Osek	678	592	514	86	28	13	-
Podbořany	1 037	871	692	166	34	3	-
Postoloprty	852	753	670	99	39	-	-
Roudnice nad Labem	3 241	2 730	2 499	511	229	7	-
Rumburk	2 296	1 920	1 729	376	196	4	3
Šluknov	932	760	676	172	65	-	-
Štětí	1 731	1 474	1 367	257	92	-	-
Teplice	11 643	8 936	8 075	2 707	1 626	49	7
Terezín	617	502	401	115	49	1	-
Trmice	529	364	337	165	95	-	-
Třebenice	423	362	314	61	26	1	-
Ústí nad Labem	21 080	16 027	14 515	5 053	2 589	57	13
Úštěk	652	567	478	85	28	1	-
Varnsdorf	2 989	2 509	2 291	480	231	6	-
Vejprty	598	426	367	172	73	-	-
Velký Šenov	288	243	221	45	23	-	-
Žatec	4 319	3 651	3 198	668	255	11	-

MĚSTA

12-15. Vybrané údaje podle krajských měst v roce 2004

	Měřicí jednotka	Praha	Brno	Ostrava	Plzeň	Olomouc	Liberec	Hradec Králové
OBECNÁ CHARAKTERISTIKA (k 31. 12.)								
První písemná zpráva	rok	965	1 091	1 267	1 295	1 078	1 352	1 073
Minimální nadmořská výška	m n. m.	177	190	208	310	209	305	228
Maximální nadmořská výška	m n. m.	399	479	334	380	374	1 012	276
Výměra celkem	ha	49 608	23 032	21 423	13 765	10 336	10 610	10 561
z toho:								
zemědělská půda	%	42,3	35,0	40,0	44,8	57,0	36,8	46,7
lesní pozemky	%	9,9	27,7	10,9	18,9	11,1	39,5	20,7
zastavěná plocha	%	9,8	9,1	9,6	7,1	6,8	6,0	6,8
Počet katastrálních území		112	48	39	23	26	26	21
Počet městských částí		57	29	23	10	-	2	-
Počet částí obce		147	58	37	31	26	33	21
Počet urbanistických obvodů		901	278	265	102	82	88	84
Hustota obyvatelstva	osoby/km^2	2 360	1 597	1 454	1 181	975	918	897
OBYVATELSTVO								
Počet obyvatel (k 31. 12.)	osoby	1 170 571	367 729	311 402	162 627	100 752	97 400	94 694
z toho ženy	osoby	611 463	193 209	161 343	84 544	53 254	51 095	49 566
Podíl obyvatel ve věku (k 31. 12.)								
0 - 14 let	%	12,5	13,3	15,0	13,1	13,9	14,5	13,4
15 - 64 let	%	71,8	70,6	71,8	71,0	71,5	71,6	70,0
65 a více let	%	15,7	16,0	13,2	15,9	14,6	13,9	16,6
Průměrný věk (k 31. 12.)	roky	41,7	41,4	39,5	41,5	40,2	40,2	41,7
Živě narození	osoby	11 131	3 603	2 980	1 504	966	975	849
Zemřelí	osoby	12 849	3 986	3 324	1 811	931	975	938
Přirozený přírůstek	osoby	-1 718	-383	-344	-307	35	-	-89
Přistěhovalí	osoby	28 763	6 416	3 590	2 693	1 808	1 758	1 828
Vystěhovalí	osoby	22 055	7 863	4 932	3 939	2 359	2 128	2 240
Přírůstek stěhováním	osoby	6 708	-1 447	-1 342	-1 246	-551	-370	-412
Celkový přírůstek	osoby	4 990	-1 830	-1 686	-1 553	-516	-370	-501
Na 1 000 obyvatel								
přirozený přírůstek	‰	-1,5	-1,0	-1,1	-1,9	0,3	-	-0,9
přírůstek stěhováním	‰	5,8	-3,9	-4,3	-7,6	-5,5	-3,8	-4,3
celkový přírůstek	‰	4,3	-5,0	-5,4	-9,5	-5,1	-3,8	-5,3
sňatky	‰	5,8	5,8	5,1	5,7	5,4	6,3	4,7
rozvody	‰	3,4	3,6	4,2	4,1	4,1	3,3	3,8
potraty	‰	3,9	4,0	4,0	5,4	3,4	5,2	5,3
Ekonomicky aktivní[1)]	osoby	635 105	194 436	160 210	87 516	54 163	53 550	50 630
z toho pracující[1)]	osoby	601 031	176 719	132 495	80 404	48 178	49 919	47 610
Uchazeči o zaměstnání	osoby	26 727	20 890	28 892	6 021	5 267	4 358	3 198
Míra registrované nezaměstnanosti[2)]	%	4,2	10,7	18,0	6,9	9,7	8,1	6,3
BYTY								
Trvale obydlené byty[1)]		496 940	151 724	128 388	68 398	40 367	39 670	37 783
v rodinných domech[1)]		63 642	30 461	18 659	11 650	7 808	9 140	7 528
v bytových domech[1)]		430 234	120 591	109 309	56 399	32 279	30 211	2 216
Počet bytů na 1 000 obyvatel[1)]		425	403	405	414	393	400	389
Dokončené byty		5 924	1 240	243	353	276	442	132
v rodinných domech		884	193	159	90	72	95	40
v bytových domech		4 156	536	-	187	160	337	79
Obytná plocha na 1 dokončený byt	m^2	59,2	59,8	79,3	61,6	73,9	52,1	82,0

[1)] SLDB k 1. 3. 2001

[2)] míra registrované nezaměstnanosti je počítána na počet ekonomicky aktivních podle SLDB k 1. 3. 2001

12-15. Selected data: by regional town, 2004

České Budějovice	Ústí nad Labem	Pardubice	Zlín	Karlovy Vary	Jihlava	*Unit*	
							BASIC CHARACTERISTIC (31 Dec)
1 251	993	1 295	1 322	1 349	1 233	*year*	*First information in writing*
379	148	216	207	377	460	*m*	*Minimum altitude*
528	249	237	394	586	700	*m*	*Maximum altitude*
5 556	9 395	7 771	11 885	5 910	8 785	*ha*	*Land area, total*
43,6	31,2	48,1	40,8	25,9	48,7	*%*	*Agricultural land*
5,2	25,8	13,3	39,9	42,6	29,4	*%*	*Forest land*
10,4	5,7	8,0	4,1	5,2	3,7	*%*	*Built-up areas*
11	26	19	16	15	18		*Number of cadastral territories*
-	4	7	-	-	-		*Number of city parts*
7	22	31	17	15	16		*Number of municipality parts*
66	89	72	72	50	42		*Number of urbanistic districts*
1 703	999	1 135	661	872	568	*persons/km²*	*Density of population*
							POPULATION
94 622	93 859	88 181	78 599	51 537	49 865	*persons*	*Population, total: 31 December*
49 168	48 653	46 014	41 137	27 088	25 619	*persons*	*Females*
							Population aged (31 Dec)
13,9	16,0	13,4	13,0	12,6	13,9	*%*	*0-14*
71,9	71,2	70,2	70,8	71,4	71,7	*%*	*15-64*
14,1	12,8	16,4	16,2	16,0	14,4	*%*	*65+*
40,3	39,0	41,4	41,4	41,8	40,3	*years*	*Average age (31 Dec)*
871	1 084	827	681	448	438	*persons*	*Live births*
858	989	862	828	571	461	*persons*	*Deaths*
13	95	-35	-147	-123	-23	*persons*	*Natural increase*
1 939	1 783	1 194	1 141	1 099	923	*persons*	*Immigrants*
2 575	2 124	1 719	1 572	1 246	1 135	*persons*	*Emigrants*
-636	-341	-525	-431	-147	-212	*persons*	*Net migration*
-623	-246	-560	-578	-270	-235	*persons*	*Total increase*
							Per 1 000 population
0,1	1,0	-0,4	-1,9	-2,4	-0,5	*‰*	*Natural increase*
-6,7	-3,6	-5,9	-5,5	-2,9	-4,2	*‰*	*Net migration*
-6,6	-2,6	-6,3	-7,3	-5,2	-4,7	*‰*	*Total increase*
5,1	5,9	5,0	5,5	6,8	5,2	*‰*	*Marriages*
3,3	5,8	3,5	3,2	3,8	3,1	*‰*	*Divorces*
4,6	6,9	3,1	3,7	3,6	4,0	*‰*	*Abortions*
51 156	50 440	47 460	42 213	28 997	27 070	*persons*	*Economically active [1)]*
48 212	43 611	44 368	39 211	25 861	25 373	*persons*	*Working*
2 345	6 789	3 058	3 614	2 775	2 190	*persons*	*Registered job applicants*
4,6	13,5	6,4	8,6	9,6	8,1	*%*	*Registered unemployment rate [2)]*
							DWELLINGS
38 713	39 451	35 764	30 617	22 156	18 922		*Permanently occupied [1)]*
7 936	5 356	7 781	11 002	2 760	4 314		*In family houses [1)]*
30 562	33 938	27 808	19 483	19 154	14 446		*In multi-dwelling buildings [1)]*
398	413	394	379	415	373		*Per 1 000 population [1)]*
364	32	204	199	91	326		*Dwellings completed*
133	30	48	79	21	54		*In family houses*
180	-	32	89	53	205		*In multi-dwelling buildings*
54,2	95,4	54,9	96,1	69,7	50,1	*m²*	*Habitable floor area*

[1)] Population and Housing Census, 1 March 2001
[2)] Registered unemployment rate related to the economically active as per Population and Housing Census, 1 March 2001

OBCE

12-16. Vybrané údaje podle velikostních skupin obcí v roce 2004

	Měřicí jednotka	Kraj *Region*	v tom v obcích s počtem obyvatel			
			-199	200-499	500-999	1 000 -1 999
ZÁKLADNÍ CHARAKTERISTIKA (k 31. 12.)						
Počet obcí		354	63	127	75	39
Počet částí obcí		1 139	107	274	253	186
Výměra půdy celkem	ha	533 492	56 458	128 371	105 780	81 581
v tom: zemědělská půda	%	52,0	39,4	57,9	62,0	56,6
z toho orná	%	34,9	22,3	42,4	43,3	39,4
nezemědělská půda	%	48,0	60,6	42,1	38,0	43,4
z toho lesní pozemky	%	29,8	50,8	29,0	22,5	26,4
Hustota obyvatelstva	osoby/km^2	154	15	33	49	67
Uchazeči o zaměstnání	osoby					
OBYVATELSTVO						
Počet obyvatel (k 31. 12.)	osoby	822 133	8 469	42 296	51 674	54 773
z toho ženy	osoby	419 302	4 164	20 823	25 739	27 181
Podíl obyvatel ve věku (k 31. 12.)						
0-14	%	15,9	14,4	15,4	15,9	16,1
15-64	%	71,7	71,8	71,9	71,3	71,5
65 a více	%	12,4	13,8	12,7	12,8	12,4
Živě narození	osoby	8 601	89	409	469	510
Zemřelí	osoby	8 926	118	469	549	658
Na 1 000 obyvatel						
přirozený přírůstek	‰	-0,4	-3,4	-1,4	-1,6	-2,7
přírůstek stěhováním	‰	1,9	8,7	12,3	11,5	8,7
celkový přírůstek	‰	1,5	5,2	10,9	9,9	6,0
Ekonomicky aktivní[1)]		426 599	4 149	20 619	25 162	27 168
z toho pracující		360 432	3 478	17 289	21 426	23 235
DOMY, BYTY [1)]						
Domy celkem		124 567	3 992	16 491	17 058	16 129
z toho trvale obydlené		105 241	2 692	12 008	13 453	12 742
Byty celkem		358 491	4 539	19 534	22 444	23 115
z toho trvale obydlené		321 928	3 136	14 611	18 105	19 047
CENZOVÉ DOMÁCNOSTI[1)]						
Domácnosti celkem		356 126	3 625	16 694	20 548	21 600
z toho:						
úplné rodiny		183 501	1 890	9 517	11 723	12 431
domácnosti jednotlivců		116 108	1 217	4 971	5 993	6 113
VYBAVENOST OBCÍ						
Počet obcí vybavených						
vodovodem		344	54	126	75	39
kanalizací s napojením na čistírnu odpadních vod		185	12	49	43	34
plynofikací		220	19	69	51	33
základní školou		142	-	13	41	38
ordinací praktického lékaře		155	7	21	42	35
veřejnou knihovnou		269	31	84	65	39
tělocvičnou		128	-	25	31	27
jiným sportovním zařízením		179	14	51	39	28
kostelem		234	21	72	56	37

[1)] SLDB k 1. 3. 2001

12-16. Selected data: by size group of municipalities, 2004

In municipalities with population					Unit	
2 000 -4 999	5 000 -9 999	10 000 -19 999	20 000 -49 999	50 000+		
						BASIC CHARACTERISTIC (31 Dec)
25	8	9	3	5		Number of municipalities
116	56	55	21	71		Number of municipality parts
55 404	29 794	33 338	7 580	35 186	hectares	Land area, total
51,7	48,0	47,1	28,7	24,0	%	Agricultural land
35,1	30,0	25,3	14,8	3,9	%	Arable land
48,3	52,0	52,9	71,3	76,0	%	Non-agricultural land
31,9	34,8	20,0	24,5	32,1	%	Forest land
141	194	425	958	895	persons/km^2	Density of population
					persons	Job applicants
						POPULATION
78 050	57 803	141 586	72 619	314 863	persons	Population, total: 31 December
39 230	29 477	72 719	37 183	162 786	persons	Females
						Population aged (31 Dec)
16,9	16,3	16,2	16,2	15,5	%	0-14
71,1	71,2	72,3	71,9	71,8	%	15-64
12,0	12,4	11,5	11,9	12,8	%	65+
849	666	1 486	769	3 354	persons	Live births
926	687	1 371	813	3 335	persons	Deaths
						Per 1 000 population
-1,0	-0,4	0,8	-0,6	0,1	‰	Natural increase
5,4	4,2	-0,9	1,3	-2,2	‰	Net migration
4,4	3,8	0,0	0,7	-2,2	‰	Balance of migration
38 749	29 455	75 633	38 238	167 426		Economically active [1)]
32 150	24 961	64 897	31 823	141 173		Working people
						HOUSES, DWELLINGS [1)]
15 604	8 677	16 768	6 035	23 813		Houses, total
13 055	7 602	15 308	5 702	22 679		Permanently occupied
32 754	24 162	59 397	30 658	141 888		Dwellings, total
28 659	21 908	55 195	28 874	132 393		Permantnly occupied
						CENSUS HOUSEHOLDS (family units) [1)]
32 139	24 422	60 523	31 604	144 971		Total
17 398	12 822	32 175	15 755	69 790		Two-parent families
10 078	7 587	18 632	10 425	51 092		Single person households
						FACILITIES IN MUNICIPALITIES
						No. of municipalities with
25	8	9	3	5		Water-supply system
22	8	9	3	5		Sewerage system connected to waste water treatment plant
24	7	9	3	5		Gas pipeline
25	8	9	3	5		Basic school
25	8	9	3	5		Surgery of practicing physician
25	8	9	3	5		Public library
21	7	9	3	5		Gymnasium
22	8	9	3	5		Other sports facilities
23	8	9	3	5		Church

[1)] Population and Housing Census, 1 March 2001

12-17. Katastrální výměra a počet obyvatel podle správních obvodů obcí s rozšířenou působností a podle obcí k 31. 12. 2004*)

*Cadastral area and population: by municipality and administrative district of municipalities with extended powers: 31 December 2004 *)*

Správní obvody obcí s rozšířenou působností *Administrative districts of municipalities with extended powers*	Výměra (ha) *Area (ha)*	Počet obyvatel *Population, total*	z toho ve věku 15-64 *incl.: Population aged 15-64*
Bílina (4201)			
Celkem	**12 366**	**20 540**	**14 774**
v tom obce:			
BÍLINA	3 253	15 714	11 328
Hostomice	300	1 252	900
Hrobčice	4 255	877	625
Ledvice	504	537	393
Lukov	964	147	110
Měrunice	1 149	292	219
Ohníč	708	774	538
Světec	1 234	947	661
Děčín (4202)			
Celkem	**55 391**	**79 049**	**56 581**
v tom obce:			
Arnoltice	553	306	228
BENEŠOV N. PL.	977	4 028	2 892
Bynovec	636	227	163
ČESKÁ KAMENICE	3 876	5 473	3 901
DĚČÍN	11 791	51 820	36 819
Dobkovice	575	654	488
Dobrná	881	423	304
Dolní Habartice	557	546	400
Františkov n. Pl.	537	367	263
Heřmanov	1 769	498	349
Horní Habartice	727	392	279
Hřensko	1 989	281	222
Huntířov	1 423	719	517
Janov	466	248	173
Janská	536	201	156
Jetřichovice	4 422	418	303
JÍLOVÉ	3 657	5 301	3 915
Kámen	178	147	117
Kunratice	1 366	252	171
Kytlice	2 677	441	331
Labská Stráň	288	190	142
Ludvíkovice	948	739	568
Malá Veleň	502	449	330
Malšovice	1 304	781	552
Markvartice	854	601	436
Merboltice	825	119	82
Růžová	1 787	359	268
Srbská Kamenice	1 173	198	136
Starý Šachov	342	199	138
Těchlovice	1 048	487	357
Valkeřice	1 414	388	289
Velká Bukovina	1 435	422	316
Verneřice	3 139	1 095	780
Veselé	738	280	196
Chomutov (4203)			
Celkem	**48 613**	**81 280**	**59 080**
v tom obce:			
Bílence	1 272	211	142
Blatno	4 534	353	265
Boleboř	2 005	197	155
Březno	4 611	1 207	873
Černovice	559	431	318
Droužkovice	1 068	595	426
Hora Sv. Šebestiána	3 440	277	209
Hrušovany	1 257	300	206
CHOMUTOV	2 927	50 176	36 612
JIRKOV	1 712	21 203	15 193
Kalek	4 870	169	136
Křimov	3 034	185	132
Málkov	2 189	538	380
Místo	1 345	318	248
Nezabylice	670	175	118
Otvice	531	575	409
Pesvice	384	95	68
Spořice	1 666	1 033	745
Strupčice	1 966	622	459
Údlice	1 187	1 078	797
Vrskmaň	1 498	219	173
Všehrdy	386	127	101
Všestudy	511	176	125
Výsluní	3 033	208	165
Vysoká Pec	1 957	812	625
Kadaň (4204)			
Celkem	**44 920**	**43 824**	**32 147**
v tom obce:			
Domašín	1 579	94	79
Chbany	2 789	608	424
KADAŇ	6 562	17 731	12 965
KÁŠTEREC N. O.	5 380	15 659	11 531
Kovářská	2 087	1 305	956
Kryštofovy Hamry	6 842	57	34
Libědice	1 104	203	155
Loučná	2 089	88	75
Mašťov	2 306	669	448
Měděnec	1 280	154	114
Okounov	825	306	228

12-17. Katastrální výměra a počet obyvatel podle správních obvodů obcí s rozšířenou působností a podle obcí k 31. 12. 2004*)

*Cadastral area and population: by municipality and administrative district of municipalities with extended powers: 31 December 2004 *)*

1. pokračování *Continued*

Správní obvody obcí s rozšířenou působností *Administrative districts of municipalities with extended powers*	Výměra (ha) *Area (ha)*	Počet obyvatel *Population, total*	z toho ve věku 15-64 *incl.: Population aged 15-64*
Pernštejn	2 058	1 009	750
Pětipsy	509	217	136
Račetice	386	228	167
Radonice	3 124	1 183	871
Rokle	1 357	239	183
VEJPRTY	977	3 238	2 414
Veliká Ves	1 781	254	193
Vilémov	1 883	582	424
Litoměřice (4205)			
Celkem	**47 050**	**57 930**	**41 716**
v tom obce:			
BOHUŠOVICE N. O.	862	2 547	1 842
Brňany	564	417	309
Brozany nad Ohří	1 468	1 079	764
Býčkovice	552	272	191
Dolánky nad Ohří	331	246	180
Drahobuz	997	216	160
Hlinná	1 201	206	144
Horní Řepčice	260	101	62
Hoštka	1 879	1 491	1 044
Chotiněves	704	194	128
Chudoslavice	385	127	94
Kamýk	578	134	102
Křešice	1 108	1 376	977
Levín	490	109	71
Liběšice	3 223	1 425	1 036
Libochovany	830	570	400
LITOMĚŘIICE	1 799	24 389	17 631
Lovečkovice	2 272	470	349
Malíč	142	149	106
Michalovice	83	146	104
Miřejovice	198	171	130
Mlékojedy	283	162	105
Oleško	327	91	62
Píšťany	281	181	130
Ploskovice	842	385	277
Polepy	1 832	1 202	852
Račice	527	315	237
Rochov	330	106	75
Snědovice	3 012	728	518
Staňkovice	259	30	22
ŠTĚTÍ	5 386	9 193	6 646
TEREZÍN	1 356	3 058	2 153
Travčice	791	554	395
Trnovany	304	297	223
Třebušín	1 563	479	347
ÚŠTĚK	7 493	2 661	1 955
Velké Žeronseky	296	485	345
Vrutice	701	279	189
Žalhostice	233	492	340
Žitenice	1 308	1 397	1 021
Litvínov (4206)			
Celkem	**23 603**	**40 011**	**28 739**
v tom obce:			
Brandov	1 230	238	193
Český Jiřetín	3 360	76	67
Hora Svaté Kateřiny	1 846	383	270
Horní Jiřetín	3 989	1 983	1 442
Klíny	1 843	85	50
LITVÍNOV	4 070	27 027	19 423
LOM	1 681	3 734	2 710
Louka u Litvínova	268	772	516
Mariánské Radčice	1 249	416	322
MEZIBOŘÍ	1 440	4 858	3 410
Nová Ves v Horách	2 628	439	336
Louny (4207)			
Celkem	**47 266**	**42 936**	**30 548**
v tom obce:			
Blšany u Loun	428	219	152
Brodec	285	61	53
Břvany	938	337	250
Cítoliby	682	960	658
Černčice	274	1 447	1 059
Dobroměřice	476	1 338	964
Domoušice	1 527	625	425
Hříškov	1 025	390	256
Hřivice	1 342	595	403
Chlumčany	526	479	329
Chožov	2 129	576	396
Chraberce	368	140	90
Jimlín	983	752	529
Koštice	1 672	611	435
Kozly	435	104	81
Lenešice	1 371	1 317	923
Libčeves	3 473	874	647
Líšťany	597	428	305
LOUNY	2 429	19 012	13 795
Nová Ves	612	96	70
Obora	529	313	208
Opočno	225	136	78

12-17. Katastrální výměra a počet obyvatel podle správních obvodů obcí s rozšířenou působností a podle obcí k 31. 12. 2004*)

*Cadastral area and population: by municipality and administrative district of municipalities with extended powers: 31 December 2004 *)*

2. pokračování *Continued*

Správní obvody obcí s rozšířenou působností *Administrative districts of municipalities with extended powers*	Výměra (ha) *Area (ha)*	Počet obyvatel *Population, total*	z toho ve věku 15-64 *incl.: Population aged 15-64*
Panenský Týnec	613	366	266
Peruc	5 339	2 108	1 446
Pnětluky	1 475	321	239
Počedělice	1 163	272	174
POSTOLOPRTY	4 651	4 999	3 483
Raná	1 234	235	181
Ročov	1 252	568	396
Slavětín	840	463	323
Smolnice	776	382	265
Toužetín	737	302	205
Úherce	347	70	47
Veltěže	468	367	249
Vinařice	959	226	147
Vrbno nad Lesy	474	162	122
Vršovice	557	264	194
Výškov	1 431	467	324
Zbrašín	1 276	302	201
Želkovice	228	82	54
Žerotín	1 120	170	126
Lovosice (4208)			
Celkem	**28 161**	**26 739**	**18 684**
v tom obce:			
Černiv	317	136	96
Čížkovice	705	1 329	943
Děčany	1 239	360	257
Dlažkovice	269	108	73
Evaň	755	276	195
Chodovlice	308	148	110
Chotěšov	782	453	338
Chotiměř	343	265	191
Jenčice	635	318	225
Keblice	508	344	241
Klapý	894	537	383
Křesín	980	322	230
Lhotka nad Labem	301	267	173
LIBOCHOVICE	1 565	3 672	2 502
Lkáň	447	152	109
LOVOSICE	1 189	9 182	6 430
Lukavec	335	336	239
Malé Žernoseky	332	710	486
Podsedice	1 524	653	457
Prackovice n. L.	808	534	381
Radovesice	510	422	282
Sedlec	399	175	121
Siřejovice	616	276	203

Správní obvody obcí s rozšířenou působností *Administrative districts of municipalities with extended powers*	Výměra (ha) *Area (ha)*	Počet obyvatel *Population, total*	z toho ve věku 15-64 *incl.: Population aged 15-64*
Slatina	694	216	155
Sulejovice	371	670	476
TŘEBENICE	2 185	1 695	1 165
Třebívlice	1 402	765	534
Úpohlavy	397	217	141
Velemín	4 024	1 427	1 005
Vchynice	521	323	231
Vlastislav	564	144	99
Vrbičany	241	307	213
Most (4209)			
Celkem	**23 113**	**76 674**	**55 499**
v tom obce:			
Bečov	2 823	2 040	1 409
Bělušice	1 081	178	135
Braňany	613	1 173	819
Havraň	1 716	503	349
Korozluky	639	149	104
Lišnice	853	188	141
Lužice	880	436	338
Malé Březno	1 909	206	153
MOST	8 694	67 815	49 275
Obrnice	746	2 650	1 791
Patokryje	263	383	282
Polerady	708	223	157
Skršín	698	211	153
Volevčice	513	86	59
Želenice	976	433	334
Podbořany (4210)			
Celkem	**33 774**	**15 788**	**11 119**
v tom obce:			
Blatno	2 236	535	373
Blšany	3 640	931	632
Krásný Dvůr	2 521	732	519
Kryry	3 941	2 429	1 746
Lubenec	3 669	1 537	1 070
Nepomyšl	2 821	396	267
Očihov	1 245	318	211
Petrohrad	1 853	674	456
Podbořanský Rohozec	562	126	91
PODBOŘANY	6 013	6 191	4 357
Vroutek	5 272	1 919	1 397
Roudnice nad Labem (4211)			
Celkem	**30 001**	**30 583**	**21 474**
v tom obce:			
Bechlín	1 524	1 140	805

12-17. Katastrální výměra a počet obyvatel podle správních obvodů obcí s rozšířenou působností a podle obcí k 31. 12. 2004*)

*Cadastral area and population: by municipality and administrative district of municipalities with extended powers: 31 December 2004 *)*

3. pokračování *Continued*

Správní obvody obcí s rozšířenou působností *Administrative districts of municipalities with extended powers*	Výměra (ha) *Area (ha)*	Počet obyvatel *Population, total*	z toho ve věku 15-64 *incl.: Population aged 15-64*
Brzánky	218	89	52
Bříza	778	368	249
BUDYNĚ NAD OHŘÍ	3 358	1 980	1 352
Ctiněves	548	281	191
Černěves	454	215	161
Černouček	372	260	183
Dobříň	606	484	332
Doksany	311	360	276
Dušníky	428	311	224
Horní Beřkovice	510	915	648
Hrobce	738	531	366
Chodouny	999	612	445
Kleneč	585	411	295
Kostomlaty pod Řípem	789	448	312
Krabčice	1 031	885	540
Kyškovice	342	260	189
Libkovice pod Řípem	795	526	342
Libotenice	572	403	281
Martiněves	2 012	707	483
Mnetěš	765	487	318
Mšené-lázně	3 721	1 644	1 159
Nové Dvory	723	380	277
Přestavlky	561	221	152
Račiněves	1 114	443	304
ROUDNICE N. L.	1 667	13 081	9 303
Straškov-Vodochody	844	954	678
Vědomice	547	735	518
Vražkov	762	397	291
Vrbice	1 074	443	315
Záluží	420	95	61
Žabovřesky nad Ohří	479	210	150
Židovice	356	307	222
Rumburk (4212)			
Celkem	**26 607**	**34 144**	**24 462**
v tom obce:			
DOLNÍ POUSTEVNA	1 107	1 963	1 416
Doubice	1 929	106	77
JIŘÍKOV	1 331	3 919	2 752
KRÁSNA LÍPA	3 139	3 725	2 558
Lipová	1 282	654	453
Lobendava	1 954	326	253
MIKULÁŠOVICE	2 585	2 350	1 728
RUMBURK	2 469	11 129	8 119
Staré Křečany	3 675	1 246	898
ŠLUKNOV	4 747	5 741	4 051
VELKÝ ŠENOV	1 981	1 970	1 401
Vilémov	407	1 015	756
Teplice (4213)			
Celkem	**34 559**	**107 087**	**76 617**
v tom obce:			
Bořislav	750	345	241
Bystřany	852	1 818	1 245
Bžany	1 114	757	548
DUBÍ	3 386	7 720	5 509
DUCHCOV	1 540	9 002	6 354
Háj u Duchcova	751	971	722
HROB	1 109	2 045	1 456
Jeníkov	774	845	638
Kladruby	288	263	204
Kostomlaty p.Mil.	1 115	878	635
KOŠŤANY	2 432	2 713	1 917
KRUPKA	4 687	13 857	9 942
Lahošť	303	548	420
Mikulov	319	153	114
Modlany	1 011	789	576
Moldava	3 243	185	143
Novosedlice	143	2 187	1 627
OSEK	4 238	4 954	3 542
Proboštov	374	2 389	1 761
Rtyně nad Bílinou	879	704	520
Srbice	213	262	190
TEPLICE	2 378	51 193	36 464
Újezdeček	177	825	637
Zabrušany	925	1 084	792
Žalany	987	473	335
Žim	573	127	85
Ústí nad Labem (4214)			
Celkem	**40 444**	**117 729**	**84 105**
v tom obce:			
Dolní Zálezly	357	534	384
Habrovany	282	219	154
Homole u Panny	1 176	360	268
CHABAŘOVICE	1 689	2 352	1 689
Chlumec	1 288	4 198	3 110
Chuderov	1 535	818	614
Libouchec	2 801	1 778	1 295
Malé Březno	1 106	524	379
Malečov	2 368	675	510
Petrovice	5 234	698	523
Povrly	2 557	2 227	1 588

12-17. Katastrální výměra a počet obyvatel podle správních obvodů obcí s rozšířenou působností a podle obcí k 31. 12. 2004*)

*Cadastral area and population: by municipality and administrative district of municipalities with extended powers: 31 December 2004 *)*

dokončení *End of table*

Správní obvody obcí s rozšířenou působností *Administrative districts of municipalities with extended powers*	Výměra (ha) *Area (ha)*	Počet obyvatel *Population, total*	z toho ve věku 15-64 *incl.: Population aged 15-64*
Přestanov	205	331	233
Ryjice	159	184	131
Řehlovice	2 797	1 172	879
Stebno	1 095	432	311
Tašov	360	124	94
Telnice	990	606	453
Tisá	1 186	770	547
TRMICE	666	2 969	2 036
ÚSTÍ NAD LABEM	9 395	93 859	66 853
Velké Březno	811	1 960	1 373
Velké Chvojno	1 713	730	532
Zubrnice	674	209	149
Varnsdorf (4215)			
Celkem	**8 887**	**20 585**	**14 593**
v tom obce:			
Dolní Podluží	1 544	1 199	853
Horní Podluží	733	753	536
Chřibská	1 596	1 465	1 031
Jiřetín pod Jedlovou	1 121	580	392
Rybniště	1 271	720	492
VARNSDORF	2 621	15 868	11 289
Žatec (4216)			
Celkem	**30 736**	**27 234**	**19 581**
v tom obce:			
Bitozeves	2 098	353	248
Blažim	963	234	166
Čeradice	1 266	267	201
Deštnice	1 074	194	143
Holedeč	1 856	493	365
Liběšice	2 589	671	474
Libočany	571	523	386
Libořice	1 030	331	262
Lipno	1 872	509	363
Lišany	564	157	112
Měcholupy	2 912	1 042	743
Nové Sedlo	2 205	546	417
Staňkovice	1 423	876	609
Tuchořice	2 318	700	518
Velemyšleves	1 642	296	200
Zálužice	607	65	39
ŽATEC	4 270	19 535	14 025
Žíželice	1 477	442	310

*) podle správní struktury platné od 1. 1. 2003

*) *Acc. to the administrative structure in force since 1 January 2003*

Porovnání vybraných ukazatelů v Ústeckém kraji v roce 2004 s celorepublikovým průměrem

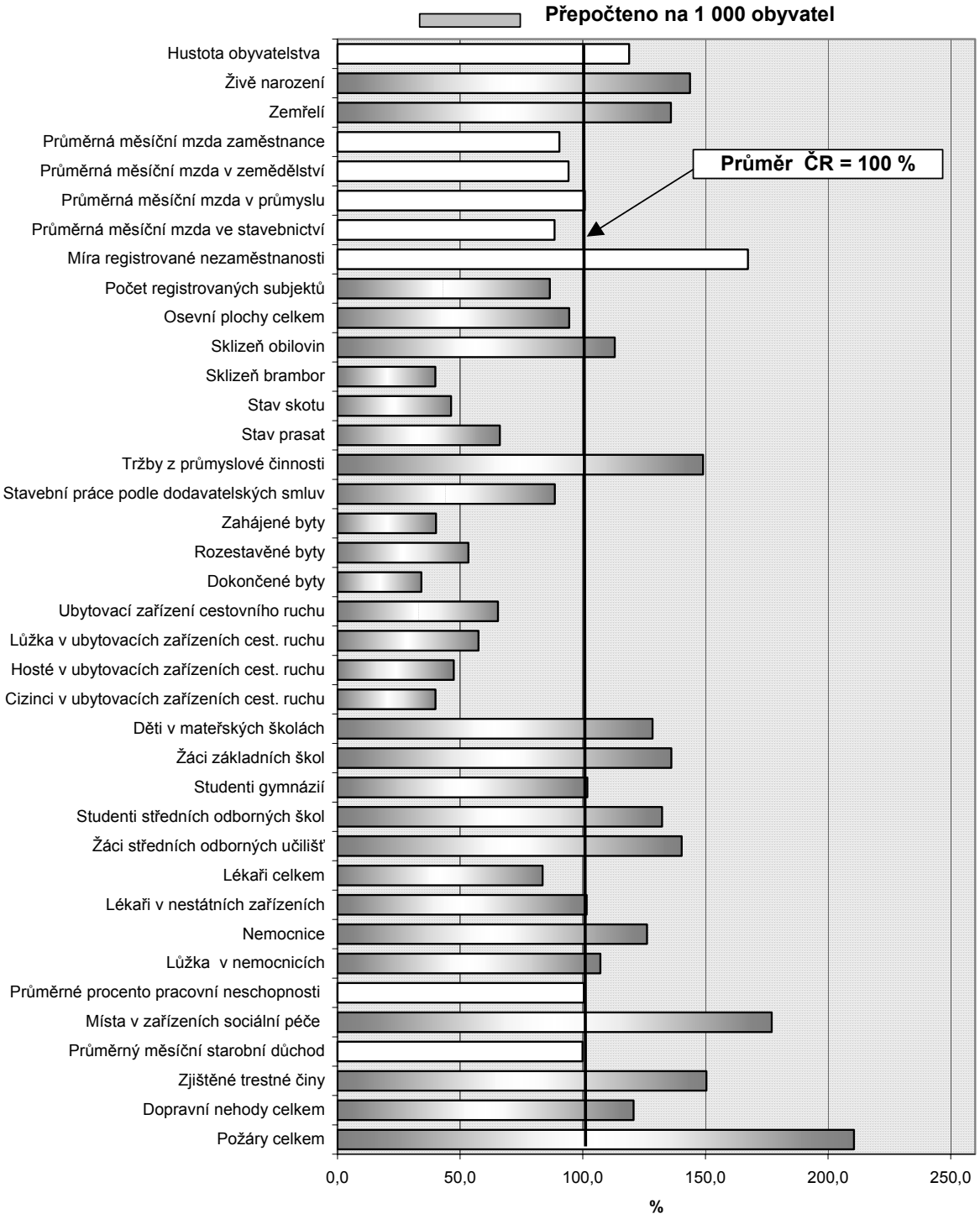

13. ÚZEMNÍ SROVNÁNÍ

Na základě ústavního zákona č. 347/97 Sb., ze dne 3. prosince 1997 o vytvoření vyšších územních samosprávných celků, byla Česká republika 1. ledna 2000 rozdělena na 14 krajů. Podle tohoto zákona a usnesení vlády České republiky č. 707/1998, zavedl Český statistický úřad podle § 19 odst. 1 zákona č. 89/1995 Sb., o státní statistické službě a po dohodě se Statistickým úřadem Evropských společenství (Eurostatem) "**Klasifikaci územních statistických jednotek - CZ-NUTS**".

Klasifikace NUTS (La Nomenclature des Unités Territoriales Statistiques) je základním systematickým nástrojem pro potřeby statistické, analytické a pro potřeby poskytování statistických informací Evropské unii. Využívá se ke statistickému monitorování a k analýzám sociální a ekonomické situace v regionech a pro potřeby přípravy, realizace a hodnocení regionální politiky. Od roku 1988 je klasifikace NUTS používána v legislativě EU, na úrovni NUTS 2 zejména pro úkoly spojené s čerpáním z tzv. Strukturálních fondů EU.

Klasifikace obsahuje 6 úrovní NUTS, které představují velikostní skupiny. Vymezení jednotlivých úrovní NUTS je charakterizováno počtem obyvatel a rozlohou.

NUTS 0	vyjadřuje **stát Českou republiku**
NUTS 1	vyjadřuje **území České republiky**
NUTS 2	vyjadřuje **oblasti**, tj. celkem **8 seskupení krajů**
NUTS 3	vyjadřuje celkem **14 krajů** tj. **vyšších územních samosprávných celků** - VÚSC
NUTS 4	vyjadřuje **okresy**, tj. celkem 91 okresů, vč. 15 obvodů Prahy
NUTS 5	vyjadřuje **obce**, celkem 6 249 obcí, tj. zpravidla základních územních jednotek - ZÚJ

Zdroje dat:

druhy pozemků	Český úřad zeměměřický a katastrální
nezaměstnanost	Ministerstvo práce a sociálních věcí ČR
délky silnic	Silniční databanka Ostrava
dopravní prostředky	Ministerstvo vnitra ČR
školství	Ústav informací ve vzdělávání
zdravotnictví	Ústav zdravotnických informací a statistiky ČR
sociální zařízení	Ministerstvo práce a sociálních věcí ČR
sociální zabezpečení	Česká správa sociálního zabezpečení
kriminalita, nehody	Policejní prezidium ČR
požáry	Ministerstvo vnitra ČR, GŘ Hasičského záchranného sboru ČR

Pokud není uveden zdroj, jsou uveřejněny údaje ze statistických zjišťování ČSÚ.

13. TERRITORIAL COMPARISONS

Based on constitutional Act No. 347/97 Coll., on the Establishment of Higher Territorial Self-Governing Units, of 3 December 1997, the Czech Republic was split into 14 regions (NUTS 3) on 1 January 2000. According to this Act, Resolution of the Czech Republic's Government No. 707/1998, Act No. 89/1995 Coll., on the State Statistical Service (Article 19 (1)), and the agreement with the Statistical Office of the European Communities (Eurostat), the Czech Statistical Office put into use the ***Classification of Territorial Statistical Units for Statistics*** *(CZ-NUTS.*

The classification NUTS (La Nomenclature des Unités Territoriales Statistiques) constitutes a fundamental systematic tool for the needs of statistics, analyses and provision of statistical information to the European Union. It is used for statistical monitoring and analysis of social and economic conditions in regions (NUTS 3), as well as for the preparation, implementation and evaluation of regional policies. Since 1998, the classification has been used in EU legislation at the level NUTS 2, in particular for the tasks tied with drawing resources out of the so-called Structural Funds of the EU.

The classification has six levels (NUTS 0 to 5), which stand for size groups and are characterized by population and area.

NUTS 0	*refers to* ***the state of the Czech Republic***
NUTS 1	*refers to* ***the territory of the Czech Republic***
NUTS 2	*refers to areas, i.e. to* ***8 groupings of regions*** *(NUTS 3)*
NUTS 3	*refers to regions, i.e. to* ***14 higher territorial self-governing units***
NUTS 4	*refers to districts, i.e. to 91* ***districts****, including 15 districts of Prague*
NUTS 5	*refers to* ***municipalities****, i.e. to 6 249 municipalities, usually basic territorial units*

Data sources*:*

Types of land:	*Czech Office for Surveying, Mapping and Cadastre*
Unemployment:	*Ministry of Labour and Social Affairs of the CR*
Lengths of roads:	*Road databank Ostrava*
Means of transport:	*Ministry of the Interior of the CR*
Education:	*Institute for Information on Education*
Health:	*Institute of Health Information and Statistics of the CR*
Social establishments:	*Ministry of Labour and Social Affairs of the CR*
Social security:	*Czech Social Security Administration*
Crime, accidents:	*Police Headquarters of the CR*
Fires:	*Ministry of the Interior of the CR - Headquarters of the Fire Rescue Service of the CR*

Unless stated otherwise, the data published are derived from statistical surveys taken by the CZSO.

ÚZEMNÍ SROVNÁNÍ

13-1. Vybrané ukazatele podle okresů v roce 2004

	Měřicí jednotka	Ústecký kraj	v tom okresy		
			Děčín	Chomutov	Litoměřice
ÚZEMÍ (k 31. 12.)					
Rozloha celkem	km^2	**5 335**	909	935	1 032
Podíl vybraných druhů pozemků					
zemědělská půda	%	**52,0**	40,1	42,0	71,5
orná půda	%	**67,0**	32,0	60,6	81,8
nezemědělská půda	%	**48,0**	59,9	58,0	28,5
lesní pozemky	%	**62,2**	82,3	63,4	57,1
Počet obcí celkem		**354**	52	44	105
se statutem města		**46**	12	5	10
Podíl městského obyvatelstva	%	**79,3**	84,7	86,3	62,0
Počet částí obcí		**1 140**	192	173	265
Hustota obyvatelstva	osoby/km^2	**154**	147	134	112
ŽIVOTNÍ PROSTŘEDÍ[1)]					
Měrné emise (REZZO 1 - 3)					
oxid siřičitý SO_2	t/km^2	**13,60**	1,35	27,96	3,29
oxidy dusíku NO_x	t/km^2	**11,80**	0,58	28,28	2,78
oxid uhelnatý CO	t/km^2	**3,11**	2,45	2,18	5,03
OBYVATELSTVO					
Počet obyvatel (k 31. 12.)	osoby	**822 133**	133 778	125 104	115 252
ženy	osoby	**419 302**	67 998	63 615	58 379
Podíl obyvatel ve věku (k 31. 12.)					
0 - 14 let	%	**15,9**	16,1	16,2	15,3
15 - 64 let	%	**71,7**	71,5	72,9	71,0
65 a více let	%	**12,4**	12,4	10,9	13,6
Podíl žen ve věku (k 31. 12.)					
0 - 14 let	%	**15,2**	15,3	15,6	14,7
15 - 64 let	%	**69,9**	69,5	71,1	68,8
65 a více let	%	**15,0**	15,3	13,3	16,5
Průměrný věk obyvatel (k 31. 12.)	roky	**38,8**	38,8	37,8	39,6
muži	roky	**37,3**	37,3	36,4	38,0
ženy	roky	**40,2**	40,4	39,1	41,1
Naděje dožití (průměr let 1996 - 2000)					
muži	roky		69,1	69,0	69,7
ženy	roky		76,5	75,9	76,6
Na 1 000 obyvatel					
živě narození	‰	**10,5**	10,0	10,3	10,3
zemřelí	‰	**10,9**	10,5	10,4	11,2
přistěhovalí	‰	**10,5**	12,7	12,8	18,0
vystěhovalí	‰	**8,6**	11,8	10,7	14,5
přirozený přírůstek	‰	**-0,4**	-0,5	-0,2	-0,9
přírůstek stěhováním	‰	**1,9**	0,8	2,2	3,5
celkový přírůstek	‰	**1,5**	0,3	2,0	2,6
sňatky	‰	**5,4**	6,1	5,2	5,4
rozvody	‰	**4,10**	3,63	4,80	3,42
potraty	‰	**5,7**	6,0	5,5	3,8
Kojenecká úmrtnost[2)]	‰	**5,2**	1,5	4,7	7,6

[1)] údaje roku 2003
[2)] zemřelí do 1 roku na 1 000 živě narozených

13-1. Selected indicators: by district, 2004

Districts				Unit	
Louny	Most	Teplice	Ústí nad Labem		
					AREA: 31 December
1 118	467	469	404	km^2	Area, total
					Percentage of selected land types
71,8	29,0	34,0	45,5	%	Agricultural land
83,9	69,8	52,0	28,8	%	Arable land
28,2	71,0	66,0	54,5	%	Non-agricultural land
55,6	46,7	55,9	57,6	%	Forest land
70	26	34	23		Number of municipalities, total
4	4	8	3		Towns
57,9	88,6	84,0	84,2	%	Percentage of town population
219	75	114	102		Number of municipality parts
77	250	272	291	$pers./km^2$	Population density
					ENVIRONMENT [1]
					Specific emissions (REZZO 1 - 3)
7,69	34,72	23,77	14,40	$tonn./km^2$	Sulphur dioxide
14,14	15,70	16,90	5,11	$tonn./km^2$	Nitrogen oxides
2,51	4,03	3,19	2,30	$tonn./km^2$	Carbon monoxide
					POPULATION
85 958	116 685	127 627	117 729	persons	Population: 31 December
43 637	59 691	65 411	60 571	persons	Females
					Population: by age, 31 December
15,9	15,8	15,9	16,1	%	0 - 14
71,3	72,2	71,6	71,4	%	15 - 64
12,9	12,0	12,5	12,4	%	65+
					Females: by age, 31 December
15,3	15,0	15,0	15,3	%	0 - 14
69,1	70,6	69,9	69,7	%	15 - 64
15,6	14,4	15,1	15,0	%	65+
38,8	38,5	39,0	38,8	years	Average age: 31 December
37,3	37,1	37,5	37,2	years	Males
40,2	40,0	40,4	40,3	years	Females
					Expectation of life (1996 - 2000 average)
69,6	68,7	69,2	69,8	years	Males
77,3	75,8	75,3	76,7	years	Females
					Per 1 000 population
10,4	10,5	10,8	11,1	‰	Live births
10,7	11,7	11,2	10,4	‰	Deaths
16,2	12,1	15,9	16,6	‰	Immigrants
15,1	11,4	11,3	16,2	‰	Emigrants
-0,3	-1,1	-0,4	0,7	‰	Natural increase
1,0	0,7	4,5	0,5	‰	Net migration
0,7	-0,4	4,1	1,1	‰	Total increase
5,1	4,6	5,3	5,7	‰	Marriages
3,29	4,32	4,32	4,68	‰	Divorces
4,8	5,9	6,9	6,6	‰	Abortions
10,1	5,7	3,6	5,4	‰	Infant mortality [2]

[1] Year 2003

[2] Deaths within 1 year of age per 1 000 live births

ÚZEMNÍ SROVNÁNÍ

13-1. Vybrané ukazatele podle okresů v roce 2004
1. pokračování

	Měřicí jednotka	Ústecký kraj	v tom okresy		
			Děčín	Chomutov	Litoměřice
PRÁCE[1]					
Průměrný evidenční počet zaměstnanců	fyzické osoby	**185 509**	28 978	27 279	23 557
Průměrná hrubá měsíční mzda zaměstnance	Kč	**16 320**	15 678	15 942	15 334
Nezaměstnanost (k 31. 12.)[2]					
Uchazeči o zaměstnání	osoby	**73 493**	11 181	12 184	7 780
ženy	osoby	**36 995**	5 415	5 968	4 029
dosažitelní uchazeči o zaměstnání	osoby	**69 428**	10 661	11 461	7 375
Struktura uchazečů podle vzdělání:					
základní	%	**43,0**	40,8	45,9	32,9
střední odborné (vč. vyučených)	%	**39,7**	42,4	38,3	46,0
úplné střední s maturitou	%	**15,2**	15,5	13,6	18,1
vysokoškolské	%	**1,3**	1,0	1,0	1,8
Struktura uchazečů podle věku:					
do 24 let	%	**21,9**	22,3	23,4	19,9
25 - 34 let	%	**26,2**	26,5	25,6	24,6
35 - 44 let	%	**20,7**	19,3	21,4	19,4
45 - 54 let	%	**23,3**	23,4	23,2	26,4
55 - 59 let	%	**7,2**	7,9	5,9	9,0
nad 60 let	%	**0,7**	0,5	0,6	0,7
Volná pracovní místa celkem	místa	**2 948**	467	675	162
Míra registrované nezaměstnanosti	%	**15,85**	14,89	16,48	13,00
ORGANIZAČNÍ STRUKTURA					
Registrované subjekty (k 31. 12.)		**163 874**	26 895	22 801	26 345
právnické osoby celkem		**29 896**	4 586	4 378	3 911
obchodní společnosti		**13 403**	1 801	1 736	1 576
z toho akciové společnosti		**754**	95	80	131
družstva		**412**	43	27	41
státní podniky		**66**	15	4	11
ostatní		**16 015**	2 727	2 611	2 283
fyzické osoby celkem		**133 978**	22 309	18 423	22 434
soukromí podnikatelé		**118 656**	19 961	16 029	19 463
samostatně hospodařící rolníci		**6 724**	974	1 088	1 816
podnikající dle zvláštních předpisů		**8 598**	1 374	1 306	1 155
ZEMĚDĚLSTVÍ					
Počet zemědělských podniků		**2 546**	380	225	886
v tom podle výměry zemědělské půdy:					
méně než 5 ha		**1 157**	177	72	464
5 - 9,99 ha		**318**	49	28	104
10 - 49,99 ha		**582**	95	60	177
50 - 99,99 ha		**139**	14	15	45
100 - 499,99 ha		**224**	30	32	59
500 a více		**126**	15	18	37

[1] bez podniků do 20 zaměstnanců, podle sídla podniku
[2] evidovaná nezaměstnanost podle údajů úřadů práce

13-1. Selected indicators: by district, 2004

Continued

Districts				Unit	
Louny	Most	Teplice	Ústí nad Labem		
					LABOUR [1]
13 816	31 860	26 536	33 483	*actual persons*	*Average registered number of employees*
14 865	17 745	16 337	17 106	*CZK*	*Average monthly gross wage per employee*
					Unemployment: 31 December [2]
7 681	14 749	11 300	8 618	*persons*	*Registered job applicants*
3 772	7 392	6 120	4 299	*persons*	*Females*
7 226	14 048	10 766	7 891	*persons*	*Job applicants available*
					Structure of job applicants by education
42,2	44,0	46,9	44,6	*%*	*Basic*
40,9	39,5	37,3	35,3	*%*	*Secondary technical (incl. vocational)*
14,3	14,9	14,2	17,2	*%*	*Full secondary with GCSE*
1,5	1,0	1,2	1,9	*%*	*University*
					Structure of job applicants by age
19,6	22,9	21,3	22,0	*%*	*Under 24*
25,4	26,9	27,3	26,4	*%*	*25 - 34*
21,3	21,5	21,3	20,2	*%*	*35 - 44*
25,8	21,9	22,7	21,4	*%*	*45 - 54*
7,3	6,2	6,7	8,5	*%*	*55 - 59*
0,6	0,6	0,7	1,6	*%*	*60+*
218	278	378	770	*vacancies*	*Vacancies, total*
15,08	22,71	16,59	12,04	*%*	*Registered unemployment rate*
					ORGANIZATIONAL STRUCTURE
17 209	20 487	24 483	25 654		*Registered entities: 31 December*
2 600	3 626	4 847	5 948		*Legal persons*
910	1 890	2 500	2 990		*Business companies and partnerships*
48	128	107	165		*Joint-stock companies*
55	101	85	60		*Cooperatives*
1	11	8	16		*State-owned enterprises*
1 634	1 624	2 254	2 882		*Others*
14 609	16 861	19 636	19 706		*Natural persons*
12 410	15 489	17 640	17 664		*Private entrepreneurs*
1 258	251	668	669		*Self-employed farmes*
941	1 121	1 328	1 373		*Other*
					AGRICULTURE
571	59	238	187		*Number of agricultural holdings*
					With agricultural land
221	26	133	64		*Up to 4 ha*
56	2	35	44		*5 to 9 ha*
136	16	47	51		*10 to 49 ha*
40	4	9	12		*50 to 99 ha*
76	6	12	9		*100 to 499 ha*
42	5	2	7		*500 ha and over*

[1] *Excl. enterprises with 19 employees and under, by head office of the enterprise*

[2] *Registered unemployment as given by employment offices*

ÚZEMNÍ SROVNÁNÍ

13-1. Vybrané ukazatele podle okresů v roce 2004
2. pokračování

	Měřicí jednotka	Ústecký kraj	v tom okresy		
			Děčín	Chomutov	Litoměřice
PRŮMYSL[1)]					
Počet podniků		**538**	118	82	67
Tržby za prodej vlastních výrobků a služeb průmyslové povahy	mil.Kč b. c.	**216 540**	22 082	21 392	22 438
STAVEBNICTVÍ[1)]					
Počet podniků		**217**	30	32	28
Stavební práce podle dodavatelských smluv	mil.Kč b. c.	**15 107**	1 126	1 745	2 111
Bytová výstavba					
Zahájené byty		**1 262**	273	75	282
Rozestavěné byty (k 31. 12.)		**6 301**	1 377	536	1 548
Dokončené byty		**888**	168	114	226
na 1 000 obyvatel		**1,1**	1,3	0,9	2,0
Modernizované byty		**380**	-	49	23
CESTOVNÍ RUCH					
Hromadná ubytovací zařízení celkem		**402**	134	90	48
lůžka		**20 036**	5 931	3 517	2 626
DOPRAVA					
Délka silnic I. třídy	km	**489,6**	71,6	67,5	63,5
Délka silnic II. třídy	km	**902,2**	147,4	135,5	207,2
ŠKOLSTVÍ					
Mateřské školy		**323**	59	35	64
děti	osoby	**22 072**	3 631	3 692	3 426
na 1 třídu	osoby	**22,9**	23,9	20,7	22,1
na 1 učitele	osoby	**12,2**	11,9	11,9	11,9
Základní školy		**247**	43	32	48
žáci celkem	osoby	**76 504**	12 577	11 987	10 605
na 1 třídu	osoby	**21,8**	22,6	22,2	21,1
na 1 učitele	osoby	**15,2**	15,7	16,0	14,3
Gymnázia		**24**	4	4	4
žáci denního studia	osoby	**8 884**	1 328	1 362	1 203
Střední odborné školy		**73**	13	9	13
žáci denního studia	osoby	**16 621**	3 064	2 059	2 168
Střední odborná učiliště		**45**	8	5	8
žáci denního studia	osoby	**15 040**	2 279	2 617	2 251
Vyšší odborné školy		**11**	2	1	3
žáci denního studia	osoby	**1 336**	157	133	286

[1)] podniky s 20 a více zaměstnanci se sídlem v okrese

13-1. Selected indicators: by district, 2004
Continued

Districts				Unit	
Louny	Most	Teplice	Ústí nad Labem		
					INDUSTRY [1]
47	61	86	78		Number of enterprises
7 583	97 949	24 137	20 959	CZK mil. current prices	Sales of own goods and services incidental to industry
					CONSTRUCTION [1]
19	41	31	37		Number of enterprises
1 277	2 526	2 009	4 313	CZK mil. current prices	Construction work of contractors and subcontractors
					Housing construction
144	149	221	118		Dwellings started
923	901	726	290		Dwellings under construction: 31 December
118	44	134	84		Dwellings completed
1,4	0,4	1,1	0,7		Per 1 000 inhabitants
126	20	136	26		Dwellings modernized
					TOURISM
19	23	59	29		Collective accomodation establishments for tourist, total
1 412	1 336	3 361	1 853		Beds
					TRANSPORT
102,5	61,3	69,7	53,5	km	Length of class I roads
209,1	55,2	68,3	79,7	km	Length of class II roads
					EDUCATION
45	19	52	49		Nursery schools
2 241	2 748	3 131	3 203	persons	Children
23,1	23,3	23,2	25,0	persons	Per class
12,7	12,6	12,5	12,6	persons	Per teacher
36	27	31	30		Basic schools
7 895	10 871	11 572	10 997	persons	Pupils, total
21,2	22,6	21,0	21,9	persons	Per class
14,6	15,8	14,9	15,0	persons	Per teacher
3	2	5	2		Grammar schools
859	1 032	1 883	1 217	persons	Pupils, initial study
7	12	9	10		Secondary technical schools
1 376	2 670	2 104	3 180	persons	Pupils, initial study
4	7	6	7		Secondary vocational schools
1 293	2 453	1 766	2 381	persons	Pupils, initial study
-	2	2	1		Higher professional schools
-	288	125	347	persons	Pupils, initial study

[1] Enterprises with 20 employees and over with their head offices in the district

ÚZEMNÍ SROVNÁNÍ

13-1. Vybrané ukazatele podle okresů v roce 2004
dokončení

	Měřicí jednotka	Ústecký kraj	v tom okresy		
			Děčín	Chomutov	Litoměřice
ZDRAVOTNICTVÍ					
Lékaři celkem	přepočtené osoby	**2 715**	370	361	397
na 1 000 obyvatel		**3,3**	2,8	2,9	3,5
z toho v nestátních zařízeních		**2 649**	369	358	374
Počet obyvatel na 1 lékaře		**302**	361	346	289
Nemocnice		**20**	4	2	2
Odborné léčebné ústavy		**12**	2	2	4
z toho léčebny dlouhodobě nemocných		**5**	1	2	2
Ordinace praktickéko lékaře					
pro dospělé		**321**	56	45	47
pro děti a dorost		**159**	29	26	23
stomatologa		**375**	66	54	54
Lékaři ambulantní péče na 10 000 obyvatel	přepočtené osoby	**23,8**	22,3	22,0	24,8
Lékárny a výdejny		**185**	30	22	26
Pracovní neschopnost					
Průměrný počet nemocensky pojištěných	osoby	**288 969**	44 375	37 259	39 190
Průměrná pracovní neschopnost	%	**5,884**	7,001	5,756	5,487
pro nemoc	%	**5,334**	6,460	5,061	4,956
pro pracovní úrazy	%	**0,230**	0,231	0,252	0,218
pro ostatní úrazy	%	**0,320**	0,310	0,443	0,313
SOCIÁLNÍ ZABEZPEČENÍ					
Zařízení sociální péče celkem[1)]		**105**	24	16	19
místa[1)]		**8 560**	1 616	1 331	1 547
z toho domovy důchodců[1)]		**36**	6	6	7
místa[1)]		**4 162**	590	727	623
Příjemci důchodů celkem	osoby	**203 710**	33 643	27 634	30 473
z toho starobních	osoby	**102 964**	16 903	14 632	14 443
Průměrný měsíční důchod celkem	Kč	**7 057**	6 856	7 147	6 962
starobní	Kč	**7 262**	7 052	7 324	7 146
KRIMINALITA, DOPRAVNÍ NEHODY, POŽÁRY					
Zjištěné trestné činy		**32 348**	4 172	5 117	3 988
na 1 000 obyvatel		**39,4**	31,2	41,0	34,7
Dopravní nehody		**14 533**	2 523	1 996	2 082
na 1 000 obyvatel		**17,7**	18,9	16,0	18,1
usmrcení	osoby	**110**	11	18	20
těžce zranění	osoby	**391**	79	48	97
způsobené hmotné škody	mil. Kč	**599,8**	112,0	73,8	91,0
Požáry celkem		**2 734**	318	411	349
usmrcení	osoby	**7**	1	-	2
způsobené hmotné škody	mil. Kč	**242,7**	20,5	33,4	13,9

[1)] předběžné údaje

13-1. Selected indicators: by district, 2004

End of table

Districts				Unit	
Louny	Most	Teplice	Ústí nad Labem		
					HEALTH
243	372	374	598	f/t equiv. persons	Physicians, total
2,8	3,2	2,9	5,1		per 1 000 population
232	369	369	578		In non-state establishments
354	314	340	197		Inhabitants per physician
3	3	3	3		Hospitals
2	-	1	1		Specialized therapeutic institutions
-	-	-	-		For long-term patients
					Independent surgeries of general practitioners
37	47	46	43		For adult
18	24	19	20		For children and adolescents
38	51	56	56		Stomatologists
22,3	21,0	21,0	33,0	f/t equiv. persons	Out-patient care physicians per 10 000 population
20	21	33	33		Pharmacies and dispensaries
					Incapacity for work
24 599	45 440	40 488	57 618	persons	Average number of the sickness insured
6,252	5,063	5,804	5,922	%	Incapacity for work on average
5,594	4,519	5,302	5,454	%	Due to disease
0,289	0,208	0,221	0,220	%	Due to industrial injury
0,369	0,336	0,280	0,248	%	Due to other injury
					SOCIAL SECURITY
7	21	4	14		Social care establishments, total
526	1 691	715	1 134		Beds
4	5	3	5		Retirement homes
423	536	634	629		Beds
21 185	27 898	33 710	29 167	persons	Pension recipients, total
10 681	14 991	16 588	14 726	persons	Old-age pension, total
6 899	7 349	7 067	7 128	CZK	Average monthly amount of pension, total
7 008	7 576	7 306	7 372	CZK	Full old-age pension
					CRIME, TRAFIC ACCIDENTS, FIRES
2 590	4 969	5 941	5 571		Ascertained offences
30,2	42,6	46,7	47,4		Per 1 000 population
1 514	1 486	2 174	2 758		Traffic accidents, total
17,6	12,7	17,1	23,5		Per 1 000 population
19	16	14	12	persons	Killed persons
36	25	68	38	persons	Severely injured persons
96,8	61,1	83,9	81,1	CZK mil.	Property damage
269	507	482	398		Fires, total
-	1	-	3		Killed persons
17,4	109,8	37,2	10,4	CZK mil.	Property damage

[1)] All departments

ÚZEMNÍ SROVNÁNÍ

13-2. Vybrané ukazatele podle krajů v roce 2004

	Měřicí jednotka	**Česká republika *Czech Republic***	v tom kraje						
			Hlavní město Praha	Středočeský	Jihočeský	Plzeňský	Karlovarský	**Ústecký**	Libereckýý
ÚZEMÍ (k 31. 12.)									
Rozloha celkem	km^2	**78 868**	496	11 015	10 057	7 561	3 315	**5 335**	3 163
Podíl vybraných druhů pozemků									
zemědělská půda	%	**54,1**	42,3	60,6	49,2	50,7	37,6	**52,0**	44,5
orná půda	%	**71,6**	73,5	83,2	64,6	68,9	45,6	**67,0**	49,3
nezemědělská půda	%	**45,9**	57,7	39,4	50,8	49,3	62,4	**48,0**	55,5
lesní pozemky	%	**73,0**	17,2	70,3	73,6	80,1	69,3	**62,2**	79,7
Počet obcí celkem		**6 249**	1	1 146	623	501	132	**354**	216
se statutem města		**527**	1	74	45	46	28	**46**	36
Podíl městského obyvatelstva	%	**70,2**	100,0	54,6	63,9	66,7	80,7	**79,3**	77,9
Počet částí obcí		**15 077**	147	2 783	1 975	1 543	516	**1 140**	763
Hustota obyvatelstva	$osoby/km^2$	**130**	2 360	104	62	73	92	**154**	135
MAKROEKONOMICKÉ UKAZATELE									
Hrubý domácí produkt v tržních cenách	mil. Kč	**2 767 717**	637 704	288 888	150 970	137 911	65 798	**188 041**	94 451
na 1 obyvatele	Kč	**271 161**	547 096	253 912	241 389	251 106	216 639	**229 146**	220 991
průměr ČR = 100	%	**100,0**	201,8	93,6	89,0	92,6	79,9	**84,5**	81,5
ŽIVOTNÍ PROSTŘEDÍ[1]									
Měrné emise (REZZO 1 - 3)									
oxid siřičitý SO_2	t/km^2	**2,86**	3,81	2,37	1,13	1,53	4,83	**13,60**	1,42
oxidy dusíku NO_x	t/km^2	**2,06**	6,18	1,65	0,47	0,66	2,55	**11,80**	0,66
oxid uhelnatý CO	t/km^2	**3,46**	6,13	2,46	1,19	1,49	1,31	**3,11**	2,24
OBYVATELSTVO									
Počet obyvatel (k 31. 12.)	osoby	**10 220 577**	1 170 571	1 144 071	625 712	549 618	304 588	**822 133**	427 563
ženy		**5 239 664**	611 463	584 150	318 465	280 463	155 549	**419 302**	219 299
Podíl obyvatel ve věku (k 31. 12.)									
0 - 14 let	%	**14,9**	12,5	15,1	15,3	14,6	15,6	**15,9**	15,7
15 - 64 let	%	**71,0**	71,8	70,8	70,8	70,8	71,8	**71,7**	71,4
65 a více let	%	**14,0**	15,7	14,1	13,9	14,6	12,6	**12,4**	13,0
Průměrný věk (k 31. 12.)	roky	**39,8**	41,7	39,8	39,5	40,2	38,8	**38,8**	39,2
Naděje dožití při narození (průměr let 2003 - 2004)[2]									
muži	roky	**72,55**	74,07	71,98	72,79	72,27	71,30	**70,17**	72,35
ženy	roky	**79,04**	79,59	78,37	79,06	78,62	77,49	**77,23**	78,30
Na 1 000 obyvatel									
živě narození	‰	**9,6**	9,5	9,9	9,5	9,2	9,6	**10,5**	10,1
zemřelí	‰	**10,5**	11,0	11,1	10,3	10,9	9,9	**10,9**	10,2
přistěhovalí	‰	**5,2**	24,7	21,6	9,3	10,2	14,0	**10,5**	10,4
vystěhovalí	‰	**3,4**	18,9	13,2	8,2	9,3	12,5	**8,6**	10,7
celkový přírůstek	‰	**0,9**	4,3	7,3	0,3	-0,9	1,1	**1,5**	-0,4
sňatky	‰	**5,0**	5,8	5,1	4,8	5,1	5,6	**5,4**	5,3
rozvody	‰	**3,2**	3,4	3,4	2,9	3,3	3,8	**4,1**	3,4
potraty	‰	**4,0**	3,9	4,1	3,9	4,9	5,3	**5,7**	4,9
Kojenecká úmrtnost[3]	‰	**3,7**	3,1	3,6	2,4	4,4	5,9	**5,2**	3,2

[1] údaje roku 2003

[2] ČR údaje roku 2004

[3] zemřelí do 1 roku na 1 000 živě narozených

13-2. Selected indicators: by region, 2004

Regions							Unit	
Králové-hradecký	Pardu-bický	Vysočina	Jiho-moravský	Olo-moucký	Zlínský	Moravsko-slezský		
								AREA: 31 December
4 758	4 519	6 926	7 067	5 159	3 964	5 535	km^2	Area, total
								Percentage of selected land types
58,8	60,6	60,6	60,2	53,5	49,4	51,4	%	Agricultural land
69,2	73,4	77,4	83,6	75,4	64,4	62,7	%	Arable land
41,2	39,4	39,4	39,8	46,5	50,6	48,6	%	Non-agricultural land
75,0	74,6	77,2	69,8	74,7	78,3	72,9	%	Forest land
448	452	729	647	394	304	302		Number of municipalities, total
43	32	33	47	26	30	40		Towns
68,0	61,2	57,6	63,2	57,6	61,2	76,7	%	Percentage of town population
1 072	995	1 443	871	755	438	636		Number of municipality parts
115	112	75	159	123	149	227	$pers./km^2$	Population density
								MACROECONOMIC INDICATORS
133 767	116 639	121 318	285 855	134 376	131 789	280 210	CZK million	Gross domestic product at market prices
244 549	230 880	234 530	254 684	211 467	222 885	222 638	CZK	Per capita
90,2	85,1	86,5	93,9	78,0	82,2	82,1	%	CR average = 100
								ENVIRONMENT [1]
								Specific emissions (REZZO 1 - 3)
1,79	4,73	0,61	0,55	1,22	1,95	5,35	$tonn./km^2$	Sulphur dioxide
0,70	3,30	0,40	0,65	0,80	0,93	4,38	$tonn./km^2$	Nitrogen oxides
2,26	2,24	1,42	0,85	1,33	1,33	25,82	$tonn./km^2$	Carbon monoxide
								POPULATION
547 296	505 285	517 153	1 123 201	635 126	590 706	1 257 554	persons	Population: 31 December
280 778	257 854	261 563	578 323	326 201	303 031	643 223		Females
								Population: by age, 31 December
15,1	15,6	15,8	14,7	15,1	15,0	15,5	%	0 - 14
70,1	70,0	70,0	70,7	70,9	70,7	71,6	%	15 - 64
14,7	14,4	14,3	14,6	14,0	14,3	12,9	%	65+
40,1	39,6	39,3	40,0	39,6	39,6	39,1	years	Average age: 31 December
								Expectation of life (2003 - 2004 average) [2]
73,13	72,90	73,26	72,92	72,62	71,80	70,88	years	Males
79,18	78,76	79,43	79,61	79,13	79,54	78,17	years	Females
								Per 1 000 population
9,5	9,5	9,3	9,5	9,3	8,8	9,4	‰	Live births
10,5	10,3	9,8	10,3	10,0	10,1	10,4	‰	Deaths
9,7	9,2	8,4	9,5	6,7	6,7	4,6	‰	Immigrants
9,2	8,8	8,6	8,1	7,9	7,4	5,8	‰	Emigrants
-0,5	-0,4	-0,7	0,6	-1,9	-2,0	-2,2	‰	Total increase
4,8	4,6	4,7	5,0	4,6	4,6	4,7	‰	Marriages
3,3	2,9	2,4	2,9	3,1	2,6	3,5	‰	Divorces
4,2	3,4	3,3	3,5	3,3	3,3	3,9	‰	Abortions
5,4	3,7	2,5	2,3	4,9	3,3	4,2	‰	Infant mortality [3]

[1] Year 2003

[2] CR - year 2004

[3] Deaths within 1 year of age per 1 000 live births

ÚZEMNÍ SROVNÁNÍ

13-2. Vybrané ukazatele podle krajů v roce 2004

1. pokračování

	Měřicí jednotka	Česká republika *Czech Republic*	v tom kraje						
			Hlavní město Praha	Středočeský	Jihočeský	Plzeňský	Karlovarský	**Ústecký**	Liberecký
PRÁCE[1]									
Průměrný evidenční počet zaměstnanců	fyzické osoby	**3 198 855**	909 098	270 083	159 202	154 775	72 689	**185 509**	109 586
zemědělství, lesnictví a rybolov		**127 982**	3 316	15 334	14 281	10 137	1 614	**4 797**	1 987
průmysl		**1 143 321**	104 380	123 415	68 542	72 816	35 733	**81 183**	62 292
stavebnictví		**161 902**	36 948	10 831	8 935	8 172	3 006	**12 477**	4 717
Průměrná hrubá měsíční mzda zaměstnance	Kč	**18 035**	22 437	17 704	15 771	16 831	15 414	**16 320**	16 231
zemědělství, lesnictví a rybolov		**13 171**	14 056	13 919	12 795	13 378	13 279	**12 409**	12 003
průmysl		**17 503**	22 344	19 309	16 591	17 667	15 628	**17 642**	16 801
stavebnictví		**18 071**	24 176	16 473	16 203	16 718	15 504	**15 991**	16 747
Nezaměstnanost (k 31. 12.)[2]									
Uchazeči o zaměstnání	osoby	**541 675**	26 727	44 012	23 021	21 051	18 726	**73 493**	20 299
ženy		**276 254**	14 042	23 727	12 487	11 144	8 812	**36 995**	10 650
absolventi škol a mladiství		**47 260**	2 069	3 882	2 210	1 840	1 479	**5 215**	1 632
se zdravotním postižením		**74 672**	3 100	6 001	3 239	3 023	1 935	**9 000**	3 042
dosažitelní uchazeči		**509 510**	24 415	41 657	21 281	19 645	18 064	**69 428**	18 854
Volná pracovní místa celkem	místa	**51 203**	14 598	6 475	3 239	4 416	1 196	**2 948**	2 547
Míra registrované nezaměstnanosti	%	**9,47**	3,58	6,85	6,59	6,74	10,75	**15,85**	8,22
ORGANIZAČNÍ STRUKTURA									
Registrované subjekty (k 31. 12.)		**2 352 601**	417 123	262 821	142 796	125 065	74 580	**163 874**	108 207
právnické osoby celkem		**466 317**	128 779	45 889	25 076	24 624	14 966	**29 896**	17 538
obchodní společnosti		**244 537**	84 717	19 979	11 123	10 018	5 388	**13 403**	8 656
družstva		**13 334**	5 372	951	701	417	134	**412**	372
státní podniky		**803**	211	88	40	24	28	**66**	38
fyzické osoby celkem		**1 886 284**	288 344	216 932	117 720	100 441	59 614	**133 978**	90 669
soukromí podnikatelé		**1 674 595**	269 424	194 328	102 538	89 028	54 542	**118 656**	82 020
samost. hospodařící rolníci a zemědělští podnikatelé		**99 669**	1 347	11 829	8 473	5 232	1 834	**6 724**	4 235
ZEMĚDĚLSTVÍ									
Sklizeň									
obiloviny celkem	t	**8 783 801**	33 966	1 757 895	873 063	669 427	131 519	**608 443**	132 325
brambory celkem	t	**861 798**	398	176 918	130 134	39 747	6 405	**21 073**	10 718
řepka	t	**934 674**	4 886	191 173	117 304	85 706	19 272	**14 687**	18 491
Hektarové výnosy									
obiloviny celkem	t	**5,46**	6,06	5,63	5,11	5,23	5,12	**5,68**	5,11
brambory celkem	t	**23,96**	23,41	23,47	24,93	24,31	24,45	**22,21**	24,30
řepka	t	**3,60**	4,01	3,73	3,40	3,48	3,41	**3,79**	3,55
Hospodářská zvířata (k 1. 4. 2005)									
skot celkem	kusy	**1 397 308**	154 934		211 413	155 285	34 689	**39 652**	38 051
prasata celkem	kusy	**2 876 834**	415 646		348 209	212 974	42 349	**116 604**	43 166
drůbež celkem	kusy	**25 372 333**	4 907 240		4 647 242	1 869 222	249 401	**1 530 870**	112 016
ovce a berani	kusy	**140 197**	12 247		21 244	14 547	13 276	**10 379**	7 529
Intenzita chovu skotu[3]	ks/100 ha	**38,5**	26,1		48,4	48,0	32,3	**18,4**	38,0
prasat[4]	ks/100 ha	**105,8**	78,2		121,5	94,9	88,5	**73,9**	95,3

[1] bez podniků do 20 zaměstnanců, podle sídla podniku

[2] evidovaná nezaměstnanost podle údajů úřadů práce

[3] vztaženo k zemědělské půdě

[4] vztaženo k orné půdě

13-2. Selected indicators: by region, 2004
Continued

Regions							Unit	
Králové-hradecký	Pardu-bický	Vysočina	Jiho-moravský	Olo-moucký	Zlínský	Moravsko-slezský		
								LABOUR [1]
143 415	133 589	134 695	311 037	149 533	151 132	314 512	actual persons	*Average registered number of employees*
12 373	8 911	15 660	14 879	9 441	7 929	7 323		*Agriculture, forestry and fishing*
68 128	65 402	64 056	110 935	69 358	72 194	144 887		*Industry*
6 136	8 129	7 352	20 440	8 995	9 017	16 747		*Construction*
15 732	15 579	15 562	16 226	15 448	15 629	16 909	CZK	*Average monthly gross wage per employee*
14 351	13 100	12 790	12 614	12 964	13 400	12 501		*Agriculture, forestry and fishing*
15 747	15 750	16 330	16 026	15 468	15 949	18 524		*Industry*
15 707	15 164	15 098	16 991	18 062	16 355	15 506		*Construction*
								Unemployment: 31 December [2]
22526	24 399	24 531	66 207	39 591	31 606	105 486	persons	*Registered job applicants*
11 488	12 414	13 116	33 441	19 717	16 125	52 096		*Females*
2 188	2 359	2 581	6 397	3 412	3 092	8 904		*Graduates and juveniles*
3 422	3 951	3 535	9 787	5 518	4 981	14 138		*Handicapped citizens*
21 277	22 987	23 404	62 369	37 300	29 097	99 732		*Job applicants available*
2 075	2 039	1 273	3 448	2 513	1 762	2 674	vacancies	*Vacancies, total*
7,67	8,94	8,85	10,69	11,73	9,53	15,66	%	*Registered unemployment rate*
								ORGANIZATIONAL STRUCTURE
122 313	102 319	95 816	252 506	129 075	128 679	227 427		*Registered entities: 31 December*
20 570	17 872	16 255	50 998	18 574	20 316	34 964		*Legal persons, total*
9 574	7 669	6 073	30 406	8 386	11 178	17 967		*Business companies and partnerships*
578	382	552	1 492	491	299	1 181		*Cooperatives*
39	31	19	90	39	20	70		*State-owned enterprises*
101 743	84 447	79 561	201 508	110 501	108 363	192 463		*Natural persons, total*
88 077	72 955	66 500	175 285	96 748	93 317	171 177		*Private entrepreneurs*
7 889	5 916	7 796	13 552	7 567	8 728	8 547		*Self-employed farmers and agricultural entrepreneurs*
								AGRICULTURE
								Harvest
537 018	551 488	819 729	1 245 082	647 795	347 939	428 112	tonnes	*Cereals, total*
30 914	43 285	293 284	56 047	18 424	12 356	22 095	tonnes	*Potatoes, total*
76 771	82 874	110 572	60 754	64 278	28 467	59 439	tonnes	*Rape*
								Yields per hectare
5,64	5,44	5,00	5,68	5,80	5,64	5,27	tonnes	*Cereals, total*
23,46	23,70	24,67	21,47	23,59	23,49	22,97	tonnes	*Potatoes, total*
3,79	3,63	3,39	3,62	3,83	3,78	3,63	tonnes	*Rape*
								Livestock: 1 April 2005
109 527	121 379	218 625	75 511	96 851	60 730	80 661	heads	*Cattle, total*
209 737	193 783	391 482	433 761	215 185	104 796	149 142	heads	*Pigs, total*
1 519 845	1 559 590	1 231 383	4 303 093	613 279	1 184 033	1 645 119	heads	*Poultry, total*
8 863	8 678	7 655	4 104	5 517	14 321	11 837	heads	*Sheep*
46,0	49,9	57,1	20,5	40,2	38,0	36,1	heads/100 hectares	*Cattle farming intensity* [3]
118,9	100,8	131,3	133,0	115,2	99,4	106,1	heads/100 hectares	*Pigs farming intensity* [4]

[1] *Excl. enterprises with 19 employees and under, by head office of the enterprise*
[2] *Registered unemployment as given by employment offices*
[3] *Related to agricultural land*
[4] *Related to arable land*

ÚZEMNÍ SROVNÁNÍ

13-2. Vybrané ukazatele podle krajů v roce 2004

2. pokračování

	Měřicí jednotka	Česká republika *Czech Republic*	v tom kraje						
			Hlavní město Praha	Středočeský	Jihočeský	Plzeňský	Karlovarský	**Ústecký**	Liberecký
LESNICTVÍ									
Zalesňování celkem	ha	**19 042**	15	2 528	2 133,0	1 799	960	**1 516**	843
Těžba dřeva celkem	tis. m^3 b. k.	**15 601,4**	9,2	1 630,1	2 295,0	1 717,9	790,7	**345,7**	511,7
PRŮMYSL[1)]									
Počet podniků		**8 184**	741	838	547	512	268	**538**	428
Tržby za prodej vlastních výrobků a služeb průmyslové povahy	mil. Kč b. c.	**2 371 494**	262 396	406 060	117 453	137 217	43 707	**216 540**	105 257
STAVEBNICTVÍ[1)]									
Počet podniků		**2 404**	341	202	164	142	60	**217**	82
Stavební práce podle dodavatelských smluv	mil. Kč b. c.	**278 207**	100 377	16 560	13 558	11 805	3 941	**15 107**	8 089
Bytová výstavba									
Zahájené byty		**39 037**	6 937	7 979	2 567	1 995	1 020	**1 262**	1 435
Rozestavěné byty (k 31. 12.)		**146 801**	16 160	26 951	13 835	9 314	4 116	**6 301**	5 648
Dokončené byty		**32 268**	5 924	6 127	2 193	2 032	503	**888**	1 316
na 1 000 obyvatel		**3,2**	5,1	5,4	3,5	3,7	1,7	**1,1**	3,1
Modernizované byty		**15 469**	3 879	1 740	333	386	369	**380**	79
CESTOVNÍ RUCH									
Hromadná ubytovací zařízení celkem		**7 640**	598	560	1 007	426	423	**402**	926
lůžka		**433 214**	68 913	30 112	51 685	21 810	26 609	**20 036**	39 964
Hosté v hromadných ubytovacích zařízeních	osoby	**12 219 689**	3 863 989	854 987	1 068 596	519 024	564 543	**355 225**	752 473
cizinci		**6 061 225**	3 470 279	268 155	317 742	170 586	386 971	**148 441**	250 575
DOPRAVA									
Délka silnic I. třídy	km	**6 156,4**	31,4	780,2	663,8	411,1	227,2	**489,6**	328,9
Délka silnic II. třídy	km	**14 668,7**	30,4	2 368,9	1 639,0	1 510,2	562,6	**902,2**	486,5
Evidovaná vozidla (k 31. 12.)		**5 997 306**	779 386	769 939	428 969	375 393	153 861	**445 959**	240 137
osobní automobily		**3 815 547**	580 446	470 939	250 435	230 238	106 900	**287 136**	156 243
nákladní automobily		**371 437**	64 525	48 149	25 371	20 770	9 780	**26 473**	14 724
autobusy		**19 948**	3 460	2 528	1 159	1 039	591	**1 216**	914
ŠKOLSTVÍ									
Mateřské školy		**4 776**	307	614	296	258	138	**323**	208
děti	osoby	**280 487**	27 646	31 063	18 694	14 876	8 197	**22 072**	12 327
na 1 třídu	osoby	**23,1**	24,2	23,5	24,0	22,9	23,4	**22,9**	22,1
Základní školy		**3 785**	219	471	239	207	102	**247**	181
žáci celkem	osoby	**917 738**	85 584	101 540	57 819	47 641	27 819	**76 504**	39 819
na 1 třídu	osoby	**21,4**	22,1	21,3	21,3	21,3	21,7	**21,8**	21,3
Gymnázia		**345**	58	33	24	14	9	**24**	13
žáci denního studia	osoby	**142 374**	23 295	12 771	9 059	6 490	3 362	**8 884**	4 858
Střední odborné školy		**812**	100	75	59	33	24	**73**	41
žáci denního studia	osoby	**208 929**	30 323	17 408	13 399	10 493	5 805	**16 621**	7 967
Střední odborná učiliště		**514**	46	54	39	27	19	**45**	19
žáci denního studia	osoby	**175 975**	16 752	14 839	11 863	9 325	5 476	**15 040**	8 085
Vyšší odborné školy		**174**	36	18	15	5	2	**11**	8
žáci denního studia	osoby	**25 033**	5 605	2 045	2 254	959	233	**1 336**	734

[1)] podniky se 20 a více zaměstnanci se sídlem v kraji

13-2. Selected indicators: by region, 2004

Continued

Regions							Unit	
Králové-hradecký	Pardu-bický	Vysočina	Jiho-moravský	Olo-moucký	Zlínský	Moravsko-slezský		
								FORESTRY
893	875	1 580	1 555	1 390	1 049	1 906	hectares	*Afforestation/reforestation, total*
751,7	828,5	1 575,3	1 083,5	1 229,2	1 122,5	1 710,4	thous. m^3 u. b.	*Timber removal, total*
								INDUSTRY [1]
505	485	467	964	518	656	717		*Number of enterprises*
101 149	160 836	106 268	162 544	105 767	128 324	317 978	CZK mil. current prices	*Sales of own goods and services incidental to industry*
								CONSTRUCTION [1]
125	134	115	298	122	144	259		*Number of enterprises*
7 929	9 708	7 863	35 568	14 597	11 786	21 320	CZK mil. current prices	*Construction work of contractors and subcontractors*
								Housing construction
1 225	1 881	1 911	5 371	1 811	1 626	2 017		*Dwellings started*
5 563	6 439	7 809	16 943	9 131	7 613	10 978		*Dwellings under construction: 31 Dec.*
1 322	1 580	1 581	3 842	1 462	1 494	2 004		*Dwellings completed*
2,4	3,1	3,1	3,4	2,3	2,5	1,6		*Per 1 000 inhabitants*
455	598	413	2 286	2 793	431	1 327		*Dwellings modernized*
								TOURISM
966	281	357	490	344	370	490		*Collective accomodation establishments for tourist, total*
43 985	15 006	18 544	30 168	18 614	21 415	26 353		*Beds*
951 492	338 687	399 005	1 014 514	417 663	522 355	597 136	persons	*Guests in collective accommodation establishments*
298 128	53 018	64 194	345 930	97 405	81 608	108 193		*Foreigners*
								TRANSPORT
430,4	445,2	421,4	449,0	427,5	337,2	713,2	km	*Length of class I roads*
900,7	913,4	1 635,8	1 479,2	921,1	574,1	744,5	km	*Length of class II roads*
357 399	319 788	331 348	615 424	322 015	296 225	561 463		*Registered vehicles: 31 December*
210 608	183 939	182 782	391 152	195 284	188 129	381 316		*Passenger cars*
19 297	16 998	16 257	40 683	18 496	18 862	31 052		*Commercial vehicles*
921	1 168	861	1 999	672	973	2 447		*Buses and coaches*
								EDUCATION
298	312	286	614	353	306	463		*Nursery schools*
15 695	15 120	15 216	30 624	18 583	16 693	33 681	persons	*Children*
22,6	22,9	22,3	22,5	23,0	24,1	22,9	persons	*Per class*
256	232	257	440	279	233	422		*Basic schools*
50 253	47 244	50 965	100 060	57 455	55 046	119 989	persons	*Pupils, total*
21,2	21,5	20,9	21,2	21,0	21,2	21,7	persons	*Per class*
18	20	18	40	20	15	39		*Grammar schools*
7 530	7 268	6 813	18 174	9 695	7 726	16 449	persons	*Pupils, initial study*
51	43	38	85	48	52	90		*Secondary technical schools*
11 421	10 862	10 425	22 496	12 271	13 606	25 832	persons	*Pupils, initial study*
35	30	29	45	41	32	53		*Secondary vocational schools*
9 271	8 253	9 588	21 473	11 681	11 575	22 754	persons	*Pupils, initial study*
11	10	12	16	7	11	12		*Higher professional schools*
1 147	1 435	1 873	3 108	1 064	1 151	2 089	persons	*Pupils, initial study*

[1] *Enterprises with 20 employees and over and with their head offices in the region*

ÚZEMNÍ SROVNÁNÍ

13-2. Vybrané ukazatele podle krajů v roce 2004

dokončení

	Měřicí jednotka	Česká republika *Czech Republic*	v tom kraje						
			Hlavní město Praha	Středočeský	Jihočeský	Plzeňský	Karlovarský	**Ústecký**	Liberecký
ZDRAVOTNICTVÍ									
Lékaři (přepočtené osoby)	osoby	**40 371**	7 930	3 405	2 226	2 341	1 103	**2 715**	1 437
na 1 000 obyvatel		**4,0**	6,8	3,0	3,6	4,3	3,6	**3,3**	3,4
z toho v nestátních zařízeních		**32 409**	4 242	3 288	2 184	1 632	1 068	**2 649**	1 424
Počet obyvatel na 1 lékaře		**253**	147	334	281	235	275	**302**	297
Střední zdravotničtí pracovníci	osoby	**105 077**	18 829	8 786	5 824	6 052	3 125	**7 797**	3 858
Nemocnice		**197**	25	25	10	11	5	**20**	9
lůžka		**65 488**	10 327	5 715	3 798	3 581	1 734	**5 644**	2 637
na 1 000 obyvatel		**6,4**	8,9	5,0	6,1	6,5	5,7	**6,9**	6,2
lékaři (lůžková část)	přepočt. osoby	**8 867**	1 677	717	512	489	197	**651**	373
Odborné léčebné ústavy		**166**	16	24	9	5	4	**12**	7
lůžka		**23 189**	2 585	2 847	973	1 883	393	**1 452**	507
z toho léčebny dlouh. nemocných		**73**	6	13	4	2	4	**5**	2
lůžka		**7 272**	953	1 069	438	340	393	**418**	126
Samostatné ordinace praktickéko lékaře									
pro dospělé		**4 460**	518	473	288	241	118	**321**	186
pro děti a dorost		**2 107**	240	240	137	104	64	**159**	96
stomatologa		**5 419**	847	492	328	315	140	**375**	215
Lékaři ambulantní péče na 10 000 obyvatel	přepočt. osoby	**28,6**	49,9	21,4	25,9	31,2	24,0	**23,8**	23,7
Lékárny a výdejny		**2 302**	312	214	150	134	80	**185**	104
Pracovní neschopnost									
Průměrný počet nemocensky pojištěných	osoby	**4 389 251**	863 895	434 613	254 733	230 214	111 108	**288 969**	164 459
Průměrná pracovní neschopnost	%	**5,857**	4,605	5,405	6,027	6,021	5,685	**5,884**	6,489
pro nemoc		**5,256**	4,271	4,834	5,338	5,280	5,117	**5,334**	5,869
pro pracovní úrazy		**0,222**	0,131	0,218	0,283	0,315	0,211	**0,230**	0,235
pro ostatní úrazy		**0,379**	0,203	0,352	0,406	0,426	0,357	**0,320**	0,386
SOCIÁLNÍ ZABEZPEČENÍ									
Zařízení sociální péče celkem[1)]		1 073	45	113	58	54	40	**105**	43
místa[1)]		79 074	4 718	7 975	4 356	4 369	2 631	**8 560**	2 699
z toho domovy důchodců[1)]		373	19	47	29	15	8	**36**	13
místa [1)]		37 366	2 640	4 169	2 782	1 140	630	**4 162**	1 264
Příjemci důchodů celkem	osoby	**2 625 685**	293 364	292 670	156 986	142 551	70 806	**203 710**	106 522
z toho starobních celkem		**1 371 420**	170 204	148 655	80 655	76 048	39 066	**102 964**	54 080
Průměrný měsíční důchod celkem	Kč	**7 118**	7 601	7 120	7 035	7 127	7 045	**7 057**	7 032
starobní plný		**7 270**	7 778	7 269	7 162	7 231	7 190	**7 262**	7 202
KRIMINALITA, DOPRAVNÍ NEHODY, POŽÁRY									
Zjištěné trestné činy		**351 090**	97 302	37 776	16 396	16 815	10 349	**32 348**	15 352
na 1 000 obyvatel		**34,4**	83,5	33,2	26,2	30,6	34,1	**39,4**	35,9
Dopravní nehody		**196 484**	29 598	26 161	13 707	12 308	6 610	**14 533**	8 757
na 1 000 obyvatel		**19,3**	25,4	23,0	21,9	22,4	21,8	**17,7**	20,5
usmrcení	osoby	**1 215**	56	191	103	75	37	**110**	38
těžce zranění	osoby	**4 878**	428	812	335	189	171	**391**	182
způsobené hmotné škody	mil. Kč	**9 687,4**	1 799,1	1 537,1	652,2	622,0	294,0	**599,8**	378,6
Požáry celkem		**21 191**	2 671	3 120	1 062	1 236	904	**2 734**	1 040
usmrcení	osoby	**126**	14	11	7	7	1	**7**	8
způsobené hmotné škody	mil. Kč	**1 669,3**	111,9	198,8	103,7	85,3	30,1	**242,7**	77,8

[1)] předběžné údaje

13-2. Selected indicators: by region, 2004

End of table

Regions							Unit	
Králové-hradecký	Pardu-bický	Vysočina	Jiho-moravský	Olo-moucký	Zlínský	Moravsko-slezský		
								HEALTH
2 151	1 686	1 629	4 785	2 541	1 919	4 502	persons	*Physicians (f/t equiv. persons)*
3,9	3,3	3,1	4,3	4,0	3,2	3,6		*Per 1 000 population*
1 642	1 644	1 556	3 315	1 958	1 853	3 954		*In non-state establishments*
254	300	318	235	250	308	280		*Inhabitants per physician*
5 738	4 344	4 737	12 201	6 412	5 215	12 158	persons	*Paramedical personnel*
12	10	6	23	10	11	20		*Hospitals*
3 728	2 702	2 925	8 028	3 667	3 377	7 625		*Beds*
6,8	5,3	5,7	7,2	5,8	5,7	6,1		*Per 1 000 population*
441	320	359	1 191	565	358	1 015	f/t equiv. persons	*Physicians*
15	7	11	11	13	10	22		*Specialized therapeutic institutions*
1 072	1 254	2 200	1 465	1 784	1 625	3 149		*Beds*
5	3	4	3	5	4	13		*For long-term patients*
459	252	373	423	526	388	1 114		*Beds*
								Independent surgeries of general practitioners
239	219	220	525	296	287	529		*For adults*
121	102	104	228	143	120	249		*For children and adolescents*
300	247	246	605	353	334	622		*Stomatologists*
29,5	25,2	22,1	30,5	28,6	24,3	25,8	f/t equiv. persons	*Out-patient care physicians per 10 000 inhabitants*
141	110	107	251	132	122	260		*Pharmacies and dispensaries*
								Incapacity for work
222 950	203 411	198 512	488 910	222 843	233 801	470 833	persons	*Average number of the sickness insured*
6,033	6,099	6,103	6,161	6,399	6,883	6,824	%	*Incapacity work for work on average*
5,374	5,449	5,349	5,617	5,695	6,116	5,974		*Due to disease*
0,272	0,247	0,303	0,207	0,224	0,227	0,250		*Due to industrial injury*
0,387	0,403	0,451	0,337	0,480	0,540	0,600		*Due to other injury*
								SOCIAL SECURITY
67	48	52	123	79	93	153		*Social care establishments, total* [1]
4 388	4 133	3 690	9 033	6 277	6 179	10 066		*Beds* [1]
29	15	24	31	26	32	49		*Retirement homes* [1]
2 354	2 031	2 231	3 749	2 715	2 607	4 892		*Beds* [1]
146 737	132 372	134 413	301 175	163 584	156 443	324 352	persons	*Pension recipients, total*
75 963	69 939	70 911	155 365	86 104	79 937	161 529		*Full old-age pension*
7 069	7 012	7 015	7 004	6 980	6 969	7 156	CZK	*Average monthly amount of pension, total*
7 162	7 096	7 060	7 189	7 081	7 094	7 344		*Full old-age pension*
								CRIME, TRAFIC ACCIDENTS, FIRES
12 572	10 519	8 526	32 008	15 352	10 619	35 156		*Ascertained offences*
23,0	20,8	16,5	28,5	24,2	18,0	27,9		*Per 1 000 population*
10 180	8 563	8 911	18 911	9 949	8 324	19 972		*Traffic accidents, total*
18,6	16,9	17,2	16,8	15,7	14,1	15,9		*Per 1 000 population*
76	67	66	122	84	62	128	persons	*Killed persons*
354	331	253	415	321	244	452	persons	*Severely injured persons*
456,4	352,9	545,3	851,2	449,1	365,2	784,5	CZK mil.	*Property damage*
1 000	669	731	1 946	1 114	646	2 318		*Fires, total*
2	4	12	27	6	8	12		*Killed persons*
187,1	41,6	55,8	84,8	63,3	127,5	258,9	CZK mil.	*Property damage*

[1] *Preliminary*

ÚZEMNÍ SROVNÁNÍ

13-3. Vybrané ukazatele podle oblastí NUTS2 v roce 2004

	Měřicí jednotka	**Česká republika Czech Republic**	v tom oblasti			
			Praha	Střední Čechy	Jihozápad	Severozápad
OBYVATELSTVO						
Střední stav obyvatelstva	osoby	**10 206 923**	1 165 617	1 137 748	1 174 637	1 124 341
z toho ženy	osoby	**5 235 193**	609 819	581 228	598 662	573 905
Živě narození na 1 000 obyvatel	‰	**9,6**	9,5	9,9	9,4	10,2
Zemřelí na 1 000 obyvatel	‰	**10,5**	11,0	11,1	10,6	10,6
obyvatel	‰	**1,8**	5,8	8,4	1,0	1,8
HRUBÝ DOMÁCÍ PRODUKT						
Podíl na HDP, ČR = 100	%	**100,0**	23,0	10,4	10,4	9,2
HDP na 1 obyvatele v PPS		**15 808**	31 893	14 802	14 337	13 161
ČR = 100	%	**100,0**	201,8	93,6	90,7	83,3
EU 25 = 100	%	**70,9**	143,0	66,4	64,3	59,1
PRÁCE (k 31. 12.)						
Míra registrované nezaměstnanosti	%	**9,47**	3,58	6,85	6,66	14,43
Neumístění uchazeči o zaměstnání	osoby	**541 675**	26 727	44 012	44 072	92 219
Volná pracovní místa		**51 203**	14 598	6 475	7 655	4 144
ZEMĚDĚLSTVÍ						
Zemědělská půda (k 31. 12.)	ha	**4 264 573**	20 985	667 629	878 356	402 206
z toho orná půda	ha	**3 054 654**	15 430	555 543	583 890	242 920
Hospodářská zvířata (k 1. 4. 2005)						
skot	tis. ks	**1 397,3**	154,9		366,7	74,3
prasata	tis. ks	**2 876,8**	415,6		561,2	159,0
drůbež	tis. ks	**25 372,3**	4 907,2		6 516,5	1 780,3
STAVEBNICTVÍ						
Zahájené byty		**39 037**	6 937	7 979	4 562	2 282
Rozestavěné byty (k 31. 12.)		**146 801**	16 160	26 951	23 149	10 417
Dokončené byty		**32 268**	5 924	6 127	4 225	1 391
Obytná plocha na 1 dokončený byt	m^2	**68,5**	59,2	76,2	65,8	77,1
ŠKOLSTVÍ						
Běžné výdaje na dítě/žáka						
ISCED 0	Kč	**33 840**	43 175	33 742	29 310	38 127
ISCED 1	Kč	**40 082**	43 362	39 030	41 242	39 936
ISCED 2	Kč	**39 681**	43 007	38 671	40 519	39 533
ISCED 3	Kč	**45 224**	44 369	44 842	48 392	47 707
ISCED 4	Kč	**51 733**	54 035	48 311	56 068	54 683
ZDRAVOTNICTVÍ						
Lékaři v zařízeních ambulantní péče na 10 000 obyvatel	přepočt. osoby	**28,6**	49,9	21,4	28,4	23,8
Lékaři v nemocnicích na 10 000 obyvatel	přepočt. osoby	**8,7**	14,4	6,3	8,5	7,5
obyvatel		**6,4**	8,9	5,0	6,3	6,6
Průměrná pracovní neschopnost	%	**5,857**	4,605	5,405	6,024	5,829
SOCIÁLNÍ ZABEZPEČENÍ						
Příjemci důchodů celkem (k 31. 12.)	osoby	**2 625 685**	293 364	292 670	299 537	274 516
z toho starobních	osoby	**1 371 420**	170 204	148 655	156 703	142 030
Průměrný starobní důchod (k 31. 12.)	Kč	**7 270**	7 778	7 269	7 195	7 242

13-3. Selected indicators: by areas (NUTS 2), 2004

Areas				Unit	
Severo-východ	Jihovýchod	Střední Morava	Moravsko-slezsko		
					POPULATION
1 479 583	1 639 673	1 226 736	1 258 588	persons	Mid-year population
758 104	839 915	629 536	644 024	persons	Females
9,7	9,4	9,1	9,0	‰	Live births per 1 000 population
10,3	10,2	10,1	10,4	‰	Deaths per 1 000 population
0,2	0,9	-0,9	-1,2	‰	Net migration per 1 000 population
					GROSS DOMESTIC PRODUCT
12,5	14,7	9,6	10,1	%	Share in GDP, CR=100
13 587	14 476	12 648	12 979		GDP per capita in PPS
86,0	91,6	80,0	82,1	%	CR = 100
61,0	65,0	56,8	58,2	%	EU 25 = 100
					LABOUR: 31 December
8,26	10,12	10,65	15,66	%	Unemployment rate
67 224	90 738	71 197	105 486	persons	Registered job applicants
6 661	4 721	4 275	2 674		Vacancies
					AGRICULTURE
694 306	844 884	471 765	284 442	ha	Agricultural land: 31 December
463 900	680 205	334 380	178 386	ha	Arable land
					Livestock: 1 April 2005
269,0	294,1	157,6	80,7	thous.pcs	Cattle
446,7	825,2	320,0	149,1	thous.pcs	Pigs
3 191,5	5 534,5	1 797,3	1 645,1	thous.pcs	Poultry
					CONSTRUCTION
4 541	7 282	3 437	2 017		Dwellings started
17 650	24 752	16 744	10 978		Dwellings under construction: 31 December
4 218	5 423	2 956	2 004		Dwellings completed
65,0	68,3	75,1	71,0	m^2	Habitable floor area per completed dwelling
					EDUCATION
					Current expenditure per child/pupil
33 989	31 327	32 704	31 243	CZK	ISCED 0
40 879	38 433	38 586	40 289	CZK	ISCED 1
40 523	38 212	38 133	39 725	CZK	ISCED 2
49 265	43 804	43 126	40 724	CZK	ISCED 3
59 591	49 054	47 237	44 139	CZK	ISCED 4
					HEALTH
26,4	27,9	26,5	25,8	f/t equiv. persons	Physicians in out-patient care establishments per 10 000 population
7,7	9,5	7,5	8,1	f/t equiv. persons	Physicians in hospitals per 10 000 population
6,1	6,7	5,7	6,1		Beds in hospitals per 1 000 population
6,183	6,145	6,647	6,824	%	Average incapacity for work
					SOCIAL SECURITY
385 631	435 588	320 027	324 352	persons	Pension recipients, total: 31 December
199 982	226 276	166 041	161 529	persons	Old-age pension
7 150	7 148	7 087	7 344	CZK	Average old-age pension: 31 December

Selected indicators on the Ústecký region in comparsion with the Czech Republic average: 2004

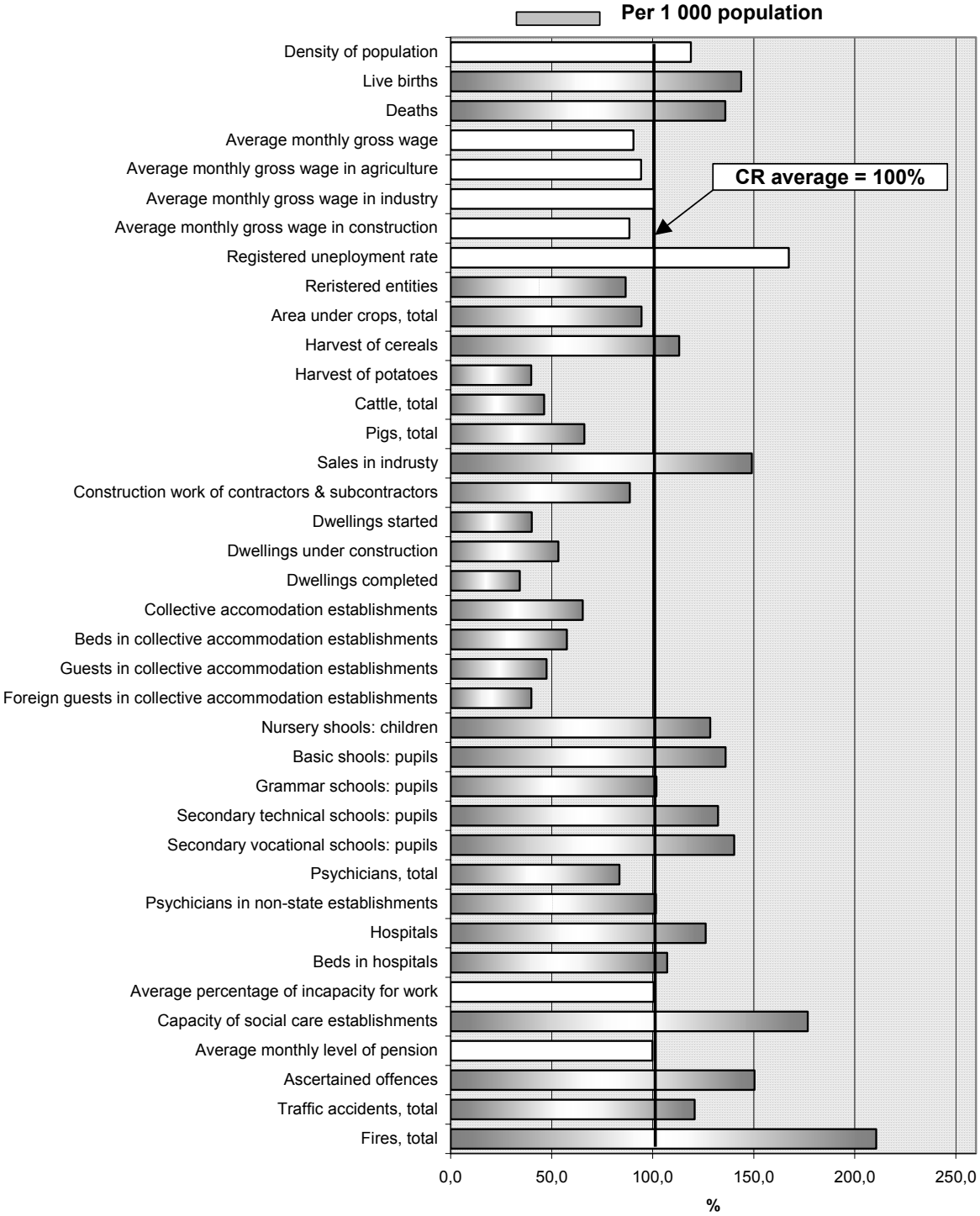

VYBRANÉ UKAZATELE ČESKÉ REPUBLIKY

SELECTED INDICATORS FOR THE CZECH REPUBLIC

VYBRANÉ UKAZATELE ČESKÉ REPUBLIKY

Ukazatel	Měřicí jednotka	1993	1994	1995	1996	1997	1998
OBYVATELSTVO							
Obyvatelstvo (stav k 1. 1.)	osoby	10 325 697	10 334 013	10 333 161	10 321 344	10 309 137	10 299 125
z toho ženy	osoby	5 312 284	5 314 716	5 312 697	5 304 829	5 297 052	5 290 395
Hustota obyvatelstva	osoby/km^2	131	131	131	131	131	131
Obyvatelstvo (střední stav)	tis. osob	10 331	10 336	10 331	10 315	10 304	10 295
z toho ženy	tis. osob	5 314	5 315	5 311	5 301	5 293	5 287
v tom ve věku: 0 - 14 let	tis. osob	2 037	1 979	1 921	1 867	1 818	1 773
15 - 64 let	tis. osob	6 957	7 006	7 044	7 066	7 089	7 114
65 a více	tis. osob	1 337	1 351	1 366	1 382	1 397	1 408
Naděje dožití: muži	roky	69,2	69,5	70,0	70,4	70,5	71,1
ženy	roky	76,4	76,6	76,9	77,3	77,5	78,1
Živě narození na 1 000 obyvatel	‰	11,7	10,3	9,3	8,8	8,8	8,8
Zemřelí na 1 000 obyvatel	‰	11,4	11,4	11,4	10,9	10,9	10,6
Přirozený přírůstek/úbytek na 1 000 obyvatel	‰	0,3	-1,0	-2,1	-2,2	-2,1	-1,8
Sňatky na 1 000 obyvatel	‰	6,4	5,7	5,3	5,2	5,6	5,3
Rozvody na 100 sňatků	%	45,8	52,9	56,7	61,4	56,2	58,8
NÁRODNÍ ÚČTY[1)]							
Hrubý domácí produkt	mld. Kč b.c.[2)]	1 020,3	1 182,8	1 466,7	1 660,6	1 785,1	1 962,5
předchozí rok = 100	%, s.c.	100,1	102,2	105,9	104,2	99,3	98,9
HDP na 1 obyvatele v paritě kupní síly	PPS[3)]	.	.	10 664	11 510	11 742	11 839
Výdaje na konečnou spotřebu domácností	mld. Kč, b.c.	509,5	599,5	724,8	847,2	932,8	998,3
předchozí rok = 100	%, s.c.	101,2	105,6	105,8	108,8	101,4	98,5
CENY							
Míra inflace[4)]	nárůst, %	20,8	10,0	9,1	8,8	8,5	10,7
Indexy životních nákladů za domácnosti							
zaměstnanců[5)]	%	205,7	227,1	247,5	269,0	291,3	321,3
důchodců[5)]	%	205,3	227,9	251,6	275,3	302,6	343,5
Indexy cen výrobců							
zemědělských výrobců[5)]	%	114,1	120,1	129,1	139,9	144,1	147,4
průmyslových výrobců[5)]	%	204,7	215,6	231,9	243,0	254,9	267,3
stavebních prací[5)]	%	167,4	190,7	210,9	234,8	261,3	285,6
ŽIVOTNÍ PROSTŘEDÍ							
Pořízené investice na ochranu ŽP	mil. Kčs/Kč	19 890	28 272	32 252	37 036	40 503	35 160
Měrné emise základních znečišťujících látek (REZZO 1-3)							
emise tuhé	t/km^2	5,6	4,4	2,5	2,1	1,5	1,0
oxid siřičitý (SO_2)	t/km^2	18,0	16,1	13,7	11,9	8,8	5,5
oxidy dusíku (NO_x)	t/km^2	4,6	3,0	2,8	2,6	2,4	2,1
oxid uhelnatý (CO)	t/km^2	9,6	9,4	7,7	7,5	6,7	5,1
uhlovodíky (C_xH_y)	t/km^2	1,7	1,6	1,2	1,2	1,1	0,8
Podíl čištěných odpadních vod	%	78,9	82,2	89,5	90,3	90,9	91,3

[1)] ukazatele do roku 1994 nejsou revidované

[2)] údaje 1993 - 2003 jsou získány z ročních národních účtů a údaje za rok 2004 jsou dány součtem čtvrtletních odhadů HDP

[3)] PPS *(Purchasing Power Standard)* - standard kupní síly; průměrná kupní síla 1 PPS odpovídá průměru kupní síly 1 eura v zemích EU 25

[4)] přírůstek průměrného ročního indexu spotřebitelských cen (předchozí rok = 100)

[5)] 1990 = 100

SELECTED INDICATORS ON THE CZECH REPUBLIC

1999	2000	2001	2002	2003	2004	Unit	Indicator
							POPULATION
10 289 621	10 278 098	10 295 317	10 206 436	10 203 269	10 211 455	persons	Population (1 January)
5 284 186	5 277 036	5 275 435	5 238 450	5 236 563	5 236 715	persons	Females
130	130	129	129	129	130	persons/km ^{2}	Density of population
10 283	10 272	10 224	10 201	10 202	10 207	thous. persons	Mid-year population
5 280	5 273	5 245	5 236	5 233	5 235	thous. persons	Females
1 729	1 685	1 643	1 605	1 571	1 539	thous. persons	Aged: 0 - 14
7 138	7 165	7 168	7 180	7 211	7 240	thous. persons	15 - 64
1 416	1 422	1 413	1 416	1 420	1 428	thous. persons	65 +
71,4	71,7	72,1	72,1	72,0	72,6	years	Expectation of life: Males
78,4	78,4	78,4	78,5	78,5	79,4	years	Females
8,7	8,8	8,9	9,1	9,2	9,6	‰	Live births per 1 000 inhabitants
10,7	10,6	10,5	10,6	10,9	10,5	‰	Deaths per 1 000 inhabitants
-2,0	-1,8	-1,7	-1,5	-1,7	-0,9	‰	Natural increase/decrease per 1 000 inhabitants
5,2	5,4	5,1	5,2	4,8	5,0	‰	Marriages per 1 000 inhabitants
44,2	53,7	60,3	60,2	67,1	64,3	%	Divorces per 100 marriages
							NATIONAL ACCOUNTS [1]
2 041,4	2 150,1	2 315,3	2 414,7	2 555,8	2 750,3	current prices [2]	Gross domestic product
101,2	103,9	102,6	101,5	103,2	104,4	%, constant prices	previous year = 100
12 172	12 811	13 531	14 319	14 719	15 708	PPS [3]	GDP per capita in purchasing power parity
1 046,3	1 108,8	1 179,4	1 220,6	1 300,5	1 362,5	CZK bn, current prices	Final consumption expenditure
102,2	102,9	102,8	102,7	104,6	102,0	%, constant prices	previous year = 100
							PRICES
2,1	3,9	4,7	1,8	0,1	2,8	increase, %	Inflation rate [4]
							Cost-of-living index for households of
328,0	340,1	355,1	360,8	360,8	370,5	%	Emloyees [5]
351,7	368,2	390,7	400,1	401,7	414,6	%	Pensioners [5]
							Producer price indices
130,1	142,1	154,0	139,4	135,4	146,3	%	Agricultural producer [5]
269,9	283,1	291,2	289,9	288,8	305,1	%	Industrial producer [5]
299,4	311,6	324,1	332,9	340,2	352,8	%	Construction work [5]
							ENVIRONMENT
28 956	21 399	19 892	14 919	19 383	.	CSK/CZK mil.	Value of fixed assets acquired for environment protection
							Specific emissions of main pollutants (REZZO 1-3)
0,7	0,6	0,6	0,6	0,6	.	tonnes/km ^{2}	Solids
3,3	3,3	3,1	2,9	2,8	.	tonnes/km ^{2}	Sulphur dioxide (SO_2)
2,0	2,1	2,1	2,1	2,0	.	tonnes/km ^{2}	Nitrogen oxides (NO_x)
4,5	4,0	4,0	3,3	3,4	.	tonnes/km ^{2}	Carbon monoxide (CO)
0,8	0,7	0,7	.	.	.	tonnes/km ^{2}	Hydrocarbons (C_xH_y)
95,0	94,8	95,5	92,6	94,5	94,4	%	Share of waste water treated

[1] *Indicators related to the years before 1995 are not revised*

[2] *1993-2003 figures are obtained from annual national accounts; 2004 figures are the sum of GDP quarterly estimates for the years*

[3] *Purchasing Power Standard - the average purchasing power of 1 PPS corresponds to the average of purchasing power of 1 euro in the EU 25 countries*

[4] *Increases in average annual index of consumer prices (previous year = 100)*

[5] *1990 = 100*

VYBRANÉ UKAZATELE ČESKÉ REPUBLIKY

1. pokračování

Ukazatel	Měřicí jednotka	1993	1994	1995	1996	1997	1998
TRH PRÁCE							
Průměrný počet zaměstnanců v národním hospodářství[1)]	tis. osob	.	.	4 524,6	4 478,4	4 332,1	4 250,0
z toho: zemědělství, myslivost, lesnictví	tis. osob	.	.	265,3	252,7	243,4	215,4
průmysl celkem	tis. osob	.	.	1 540,8	1 514,6	1 479,5	1 460,4
stavebnictví	tis. osob	.	.	379,1	361,1	345,4	333,7
Míra registrované nezaměstnanosti[2,3)]	%	3,52	3,19	2,93	3,52	5,23	7,48
Míra registrované nezaměstnanosti[2,4)]	%	.	.	.	.	.	.
Neumístění uchazeči o zaměstnání[2)]	osoby	185 216	166 480	153 041	186 339	268 902	386 918
Volná pracovní místa[2)]	místa	53 938	76 581	88 047	83 976	62 284	37 641
Průměrná hrubá měsíční nominální mzda zaměstnanců v národním hospodářství[1)]	Kč	.	.	8 010	9 473	10 503	11 371
z toho: zemědělství, myslivost, lesnictví	Kč	.	.	6 777	7 896	8 451	9 202
průmysl celkem	Kč	.	.	7 934	9 277	10 545	11 587
stavebnictví	Kč	.	.	8 835	9 803	10 993	11 535
Index reálných mezd v národním hospodářství[5)]	%	.	.	.	108,7	102,2	97,8
ORGANIZAČNÍ STRUKTURA							
Ekonomické subjekty (stav k 31. 12.)		1 250 216	1 118 534	1 321 096	1 468 940	1 627 626	1 781 334
v tom: právnické osoby		130 826	153 937	196 434	230 940	260 087	297 377
fyzické osoby		1 119 390	964 597	1 124 662	1 238 000	1 367 539	1 483 957
z toho podle vybraných právních forem:							
obchodní společnosti		60 376	88 424	112 514	130 626	145 859	165 123
z toho akciové společnosti		4 813	6 017	7 564	9 255	10 353	11 697
soukromí podnikatelé podnikající podle živnostenského zákona		1 044 635	856 509	1 000 375	1 103 732	1 223 195	1 327 891
samostatně hospodařící rolníci		69 933	81 660	92 533	98 365	100 169	102 055
družstva		4 617	5 214	6 172	6 806	7 826	9 276
státní podniky		2 920	1 522	2 270	1 886	1 621	1 312
z toho podle institucionálních sektorů:							
veřejné podniky a korporace		4 737	3 464	3 811	3 241	2 902	2 571
soukromé podniky a korporace		80 644	110 814	143 723	168 536	187 687	218 014
vládní		14 429	15 347	15 587	15 759	15 640	15 526
neziskové instituce sloužící sektoru domácností		30 745	37 193	47 863	58 547	68 084	74 589
domácnosti		1 119 329	951 547	1 109 945	1 222 679	1 353 128	1 470 446

[1)] předběžné údaje za rok 2003
[2)] Pramen: Ministerstvo práce a sociálních věcí ČR; stav k 31. 12.
[3)] původní metodika
[4)] nová metodika
[5)] podíl indexu průměrné hrubé měsíční nominální mzdy a indexu spotřebitelských cen (předchozí rok = 100)

Continued

1999	2000	2001	2002	2003	2004	Unit	Indicator
							LABOUR MARKET
4 098,6	4 058,6	4 080,2	4 049,5	4 020,7	.	thous. persons	Average number of employees in the national economy [1]
198,4	180,7	172,3	169,3	160,9	.	thous. persons	Agriculture, hunting and forestry
1 394,7	1 374,5	1 392,1	1 352,7	1 310,3	.	thous. persons	Industry, total
297,6	283,3	268,5	257,9	253,9	.	thous. persons	Construction
9,37	8,78	8,90	9,81	10,31	10,33	%	Registered unemployment rate [2,3]
.	.	.	.	.	9,47	%	Registered unemployment rate [2,4]
487 623	457 369	461 923	514 435	542 420	541 675	persons	Unemployed job applicants [2]
35 117	52 060	52 084	40 651	40 188	51 203	vacancies	Vacancies [2]
12 165	12 918	13 996	14 999	15 937	.	CZK	Average monthly gross nominal wage per employee in the national economy [1]
9 641	10 307	11 189	11 493	11 887	.	CZK	Agriculture, hunting and forestry
12 296	13 170	14 100	15 025	15 793	.	CZK	Industry, total
12 041	12 509	13 566	14 188	15 212	.	CZK	Construction
104,8	102,2	103,4	105,3	106,2	.	%	Real wages and salaries index in the national economy [5]
							ORGANIZATIONAL STRUCTURE
1 963 319	2 050 770	2 121 562	2 223 745	2 325 977	2 352 601		Number of businesses (31 Dec)
343 357	370 601	389 480	406 295	443 176	466 317		Legal persons
1 619 962	1 680 169	1 732 082	1 817 450	1 882 801	1 886 284		Natural persons
							by selected legal form:
188 058	204 075	214 637	220 461	232 204	244 537		Business companies and partnerships
13 009	14 092	14 845	15 260	15 903	16 403		Joint-stock companies
1 425 743	1 471 291	1 523 051	1 607 151	1 671 031	1 674 595		Private enterpreneurs in business as per Trades Licensing Act
102 408	101 626	101 394	101 053	100 914	99 669		Private farmers
10 236	11 007	11 536	12 085	13 078	13 334		Cooperatives
1 214	1 117	1 054	995	899	803		State-owned enterprises
							by institutional sector:
3 197	3 004	2 651	2 276	2 276	2 055		Public corporations
259 990	278 085	290 320	267 285	319 874	339 741		Private corporations
14 734	15 256	15 321	16 052	19 404	18 711		Government
79 053	89 984	101 257	109 952	117 192	124 261		Non-profit institutions serving households
1 606 155	1 664 249	1 711 816	1 827 935	1 866 974	1 867 565		Households

[1] *2003 preliminary data*
[2] *Source: Ministry of Labour and Social Affairs of the Czech Republic; 31 December*
[3] *Previous methodology*
[4] *New methodology*
[5] *Share of the average monthly gross nominal wage index and consumer price index (previous year = 100)*

VYBRANÉ UKAZATELE ČESKÉ REPUBLIKY

2. pokračování

Ukazatel	Měřicí jednotka	1993	1994	1995	1996	1997	1998
ZEMĚDĚLSTVÍ							
Produkce zemědělského odvětví[1]	mil. Kč	.	94 923	99 454	114 149	111 407	106 551
z toho: rostlinná produkce[2]	mil. Kč	.	39 878	40 279	47 390	46 036	49 609
živočišná produkce[2]	mil. Kč	.	55 045	59 175	66 759	65 371	55 178
Zemědělská půda (stav k 31. 12.)	tis. ha	4 282	4 281	4 280	4 279	4 280	4 284
z toho orná půda	tis. ha	3 173	3 158	3 143	3 098	3 091	3 101
Osevní plocha úhrnem (stav k 31. 5.)	tis. ha	3 179	3 118	3 104	3 068	3 049	3 042
z toho: obiloviny celkem	tis. ha	1 607	1 660	1 581	1 586	1 696	1 681
brambory celkem	tis. ha	105	77	78	87	73	72
cukrovka technická	tis. ha	107	91	94	104	94	85
řepka	tis. ha	[4] 167	191	252	229	230	266
Hektarové výnosy							
obiloviny celkem	t	4,03	4,10	4,19	4,20	4,14	3,97
brambory celkem	t	23,30	16,06	17,08	21,00	19,30	21,15
cukrovka technická	t	40,38	35,57	39,86	41,63	40,32	42,74
řepka	t	[4] 2,26	2,38	2,62	2,30	2,47	2,57
Sklizeň							
obiloviny celkem	tis. t	6 467,9	6 777,2	6 601,7	6 644,1	6 982,8	6 668,9
brambory celkem	tis. t	2 395,8	1 231,0	1 330,1	1 800,3	1 401,7	1 519,8
cukrovka technická	tis. t	4 308,3	3 240,1	3 711,6	4 315,6	3 722,0	3 479,4
řepka	tis. t	[4] 377,2	451,6	662,2	520,6	560,5	680,2
Stavy hospodářských zvířat[3]							
koně	tis. kusů	18	18	19	19	21	23
skot	tis. kusů	2 161	2 030	1 989	1 866	1 701	1 657
z toho krávy	tis. kusů	830	768	751	702	647	642
prasata	tis. kusů	4 071	3 867	4 016	4 080	4 013	4 001
z toho prasnice	tis. kusů	295	295	318	322	320	317
ovce a berani	tis. kusů	196	165	134	121	94	86
drůbež	tis. kusů	24 974	26 688	27 875	27 573	29 035	30 222
z toho slepice	tis. kusů	12 556	12 029	12 030	11 833	12 280	11 902
Užitkovost hospodářských zvířat							
průměrná roční dojivost 1 krávy	litry	3 823,5	3 963,9	4 117,2	4 288,8	4 366,2	4 836,8
průměrná roční snáška 1 slepice	kusy	241,9	243,2	260,7	268,0	283,6	280,9
Výroba masa celkem	tis. t ž. hm.	1 297	1 123	1 229	1 209	1 180	1 157
z toho: hovězí	tis. t ž. hm.	390	313	323	310	294	246
vepřové	tis. t ž. hm.	750	682	726	727	680	670
Výroba mléka	mil. litrů	3 350	3 134	3 031	3 039	2 703	2 716
Snáška vajec	mil. kusů	3 100	2 999	3 047	2 948	3 322	3 615
LESNICTVÍ							
Lesní pozemky (stav k 31. 12.)	tis. ha	2 628,6	2 629,5	2 630,1	2 631,0	2 631,8	2 633,8
Zalesňování	ha	27 698	26 897	30 128	28 426	24 038	24 257
v tom: jehličnaté	ha	22 896	20 478	21 861	19 407	15 660	15 506
listnaté	ha	4 802	6 419	8 267	9 019	8 378	8 751
Těžba dřeva celkem	tis. m^3 b. k.	10 406	11 950	12 365	12 584	13 491	13 991
v tom: jehličnaté	tis. m^3 b. k.	9 686	11 157	11 308	11 260	11 942	12 250
listnaté	tis. m^3 b. k.	720	793	1 057	1 324	1 549	1 741

[1] pramen za roky 1994 až 1997 = VÚZE
[2] do roku 2001 vč. nezemědělské vedlejší činnosti (neoddělitelné)
[3] v letech 1993 až 2001 stav k 1. 3. následujícího roku; od roku 2002 stav k 1. 4. následujícího roku
[4] vč. řepice
[5] pouze zemědělský sektor

Continued

1999	2000	2001	2002	2003	2004	Unit	Indicator
							AGRICULTURE
95 307	101 188	110 102	102 290	93 671	115 530	CZK mil.	Output of agricultural industry [1]
44 944	49 765	55 324	50 921	43 927	62 789	CZK mil.	Crop output [2]
48 904	50 551	53 813	48 319	46 376	48 868	CZK mil.	Animal output [2]
4 282	4 280	4 277	4 273	4 269	4 265	thous. ha	Agricultural land (31 Dec)
3 096	3 082	3 075	3 068	3 062	3 055	thous. ha	Arable land
3 041	3 021	2 963	[5] 2 686	[5] 2 571	[5] 2 666	thous. ha	Area under crops, total (31 May)
1 587	1 648	1 627	[5] 1 562	[5] 1 452	[5] 1 607	thous. ha	Cereals, total
71	69	54	[5] 38	[5] 36	[5] 36	thous. ha	Potatoes, total
59	62	78	[5] 77	[5] 77	[5] 71	thous. ha	Industrial sugar beet
350	325	344	[5] 313	[5] 251	[5] 259	thous. ha	Rape
							Yields per hectare
4,35	3,91	4,52	[5] 4,33	[5] 3,95	[5] 5,46	tonnes	Cereals, total
19,69	21,33	20,88	[5] 23,51	[5] 18,97	[5] 23,96	tonnes	Potatoes, total
45,60	45,83	45,41	[5] 49,45	[5] 45,20	[5] 50,34	tonnes	Industrial sugar beet
2,67	2,61	2,84	[5] 2,27	[5] 1,55	[5] 3,60	tonnes	Rape
							Harvest
6 928,4	6 454,2	7 337,6	[5] 6 770,8	[5] 5 762,4	[5] 8 783,8	thous. t	Cereals, total
1 406,8	1 476,0	1 130,5	[5] 900,8	[5] 682,5	[5] 861,8	thous. t	Potatoes, total
2 690,9	2 808,8	3 529,0	[5] 3 832,5	[5] 3 495,1	[5] 3 579,3	thous. t	Industrial sugar beet
931,1	844,4	973,3	[5] 709,5	[5] 387,8	[5] 934,7	thous. t	Rape
							Livestock [3]
24	26	[5] 21	[5] 20	[5] 20	[5] 21	thous. pcs	Horses
1 574	1 582	[5] 1 520	[5] 1 474	[5] 1 428	[5] 1 397	thous. pcs	Cattle
615	611	[5] 596	[5] 590	[5] 573	[5] 574	thous. pcs	Cows
3 688	3 594	[5] 3 441	[5] 3 363	[5] 3 127	[5] 2 877	thous. pcs	Pigs
297	293	[5] 289	[5] 283	[5] 251	[5] 232	thous. pcs	Sows
84	90	[5] 96	[5] 103	[5] 116	[5] 140	thous. pcs	Sheep
30 784	32 043	[5] 29 947	[5] 26 873	[5] 25 494	[5] 25 372	thous. pcs	Poultry
11 739	11 677	[5] 6 838	[5] 7 044	[5] 6 394	[5] 5 941	thous. pcs	Hens
							Livestock yields
5 021,7	5 254,6	5 589,2	[5] 5 717,9	[5] 5 756,2	[5] 6 006,2	litres	Avrg. annual milk yield per cow
277,1	277,0	272,7	[5] 277,1	[5] 275,2	[5] 269,3	pieces	Avrg. annual egg-laying per hen
1 147	1 084	1 105	1 104	1 082	1 042	thous. t. of live	Meat production, total
237	208	209	202	198	185	thous. t. of live	Beef
639	584	584	585	580	547	thous. t. of live	Pork
2 736	2 708	2 702	2 728	2 646	2 602	mil. litres	Milk production
3 307	3 064	3 190	[5] 1 829	[5] 1 859	[5] 1 859	mil. pieces	Egg-laying
							FORESTRY
2 634,5	2 637,3	2 638,9	2 643,1	2 644,2	2 645,7	thous. ha	Forest land (31 Dec)
23 165	21 867	19 109	18 120	17 164	19 042	hectares	Afforestation/reforestation
14 746	13 910	12 533	11 730	10 974	12 339	hectares	Coniferous
8 419	7 957	6 576	6 390	6 190	6 703	hectares	Non-coniferous
14 203	14 441	14 374	14 541	15 140	15 601	thous. m^3 u.b.	Timber removal, total
12 422	12 851	12 680	13 010	13 660	13 920	thous. m^3 u.b.	Coniferous
1 781	1 590	1 694	1 531	1 480	1 681	thous. m^3 u.b.	Non-coniferous

[1] Source for years 1994-1997: the research Institute of Agricultural Economics
[2] Incl. non-agricultural secondary activity (inseparable) before 2002
[3] In 1993 - 2001: as at 1 March of the following year; since 2002: as at 1 April of the following year
[4] Incl. turnip before
[5] Agricultural sector only

VYBRANÉ UKAZATELE ČESKÉ REPUBLIKY

3. pokračování

Ukazatel	Měřicí jednotka	1993	1994	1995	1996	1997	1998
PRŮMYSL							
Index průmyslové výroby	%	68,3	69,7	75,8	80,7	.	.
Index průmyslové produkce							
k průměrnému měsíci roku 1995	%	.	.	100,0	102,0	106,5	108,2
k průměrnému měsíci roku 2000	%	.	.	.	.	.	.
Zaměstnanci průmyslových podniků (bez učňů)[1]	tis. osob	1 412	1 342	1 192	1 145	1 323	1 297
z toho manuálně pracující	tis. osob	1 030	969	854	818	961	949
Průměrná hrubá měsíční mzda zaměstnanců průmyslových podniků (bez učňů)[1]	Kč	5 967	6 903	8 171	9 594	10 725	11 871
z toho manuálně pracující	Kč	5 398	6 112	7 120	8 261	9 146	10 062
STAVEBNICTVÍ							
Stavební práce stavebních podniků [2]	%	80,1	86,0	93,4	98,2	94,4	87,8
Průměrný počet zaměstnanců ve stavebních podnicích[3]	tis. osob	219	223	224	217	217	205
Průměrná hrubá měsíční mzda zaměstnanců stavebních podniků[3]	Kč	6 566	7 657	8 898	10 302	11 264	12 198
Bytová výstavba							
Zahájené byty		7 454	10 964	16 548	22 680	33 152	35 027
Rozestavěné byty (stav k 31. 12.)		72 356	62 117	66 172	74 726	90 552	103 191
Dokončené byty		31 509	18 162	12 998	14 482	16 757	22 183
Průměrná obytná plocha 1 nově postaveného bytu	m^2	59,4	57,5	60,3	60,6	63,4	66,6
CESTOVNÍ RUCH[4]							
Ubytovací zařízení[5]		1 476	1 939	3 030	10 018	7 342	7 685
Lůžka[5]		132 857	163 994	237 350	399 672	395 150	419 431
Příjezdy hostů	tis. osob	4 765	5 880	6 958	10 197	11 221	11 623
z toho cizinců	tis. osob	2 528	2 972	3 328	4 558	.	5 281
Přenocování hostů	tis.	14 616	17 801	23 721	37 286	41 349	44 054
z toho cizinců	tis.	6 991	8 281	10 133	14 186	.	16 218

[1] do roku 1994 za podniky s 25 a více zaměstnanci, v letech 1995 a 1996 za podniky se 100 a více zaměstnanci, od roku 1997 za podnikatelské subjekty s 20 a více zaměstnanci; v roce 2004 předběžné údaje

[2] indexy vypočteny ze stálých cen průměru roku 2000

[3] do roku 1996 za podniky s 25 a více zaměstnanci, od roku 1997 za podniky s 20 a více zaměstnanci

[4] od roku 1996 je využíván registr ubytovacích zařízení; od roku 1997 údaje za hromadná ubytovací zařízení a dopočtené údaje

[5] v letech 1997 až 2002 stav k 31. 7.

Continued

1999	2000	2001	2002	2003	2004	Unit	Indicator
							INDUSTRY
.	.	.	.	.	.	%	Industrial output index
							Industrial production index
104,8	110,4	117,6	.	.	.	%	Related to 1995 average month
99,1	100,6	111,3	116,6	123,4	135,1	%	Related to 2000 average month
1 236	1 192	1 201	1 189	1 153	1 143	thous. persons	Employees in industrial enterprises (excl. apprentices) [1]
908	883	895	884	855	845	thous. persons	Manual employees
12 671	13 590	14 544	15 334	16 293	17 503	CZK	Average monthly gross wage of employees in industrial enterprises (excl. apprentices) [1]
10 625	11 316	12 082	12 636	13 366	14 406	CZK	Manual employees
							CONSTRUCTION
82,0	86,4	94,7	97,1	105,7	116,0	%	Construction work carried out by construction enterprises [2]
181	165	159	157	154	158	thous. persons	Average number of employees in enterprises [3]
12 826	13 614	14 753	15 843	15 843	18 125	CZK	Average monthly gross wage of employees in construction enterprises [3]
							Dwelling construction
32 900	32 377	28 983	33 606	36 496	39 037		Started dwellings
112 530	118 785	121 705	129 609	139 132	146 801		Dwellings under construction: 31 December
23 734	25 207	24 759	27 291	27 127	32 268		Completed dwellings
69,2	68,2	70,1	68,5	69,2	68,5	m^2	Average habitable floor area of dwelling newly built
							TOURISM [4]
7 487	7 377	7 013	9 098	8 211	7 839		Accommodation establishments [5]
422 708	420 456	398 975	484 978	447 537	439 547		Beds [5]
11 447	10 446	10 571	10 415	11 347	12 220	thous. persons	Arrivals of guests
5 308	4 489	5 110	4 743	5 076	6 061	thous. persons	Foreigners
42 349	45 661	37 720	37 110	39 343	40 781	thous.	Overnight stays of guests
16 125	15 832	16 564	15 569	16 511	18 980	thous.	Foreigners

[1] *Before 1995: enterprises with 25+ employees; in 1995-1996: enterprises with 100+ employees; since 1997: enterprises with 20+ employees; preliminary for 2004*

[2] *Indices calculated from constant prices of 2000*

[3] *Up to 1996: enterprises with 25+ employees; since 1997: enterprises with 20+ employees*

[4] *The Register of Accommodation Establishments in use since 1996; data for collective accommodation establishments and estimates since 1997*

[5] *In 1997-2002: as at 31 July*

VYBRANÉ UKAZATELE ČESKÉ REPUBLIKY

4. pokračování

Ukazatel	Měřicí jednotka	1993	1994	1995	1996	1997	1998
ŠKOLSTVÍ							
Školy							
mateřské	školy	6 601	6 526	6 475	6 343	6 152	6 028
základní	školy	4 199	4 216	4 212	4 166	4 132	4 099
gymnázia	školy	324	349	361	367	364	355
střední odborné	školy	821	800	1 026	1 001	938	886
speciální	školy	1 250	1 246	1 292	1 369	1 374	1 365
střední odborná učiliště	školy	727	543	533	531	499	614
vyšší odborné	školy	-	-	-	158	154	166
vysoké	školy	23	23	23	23	23	23
Děti, žáci a studenti na školách							
mateřských	osoby	331 509	338 722	333 433	317 153	307 508	302 856
základních	osoby	1 061 396	1 027 734	1 004 565	1 100 096	1 092 476	1 082 415
gymnáziích	osoby	122 171	127 828	133 093	126 424	126 575	126 137
středních odborných	osoby	219 249	221 978	229 909	179 243	173 850	191 512
speciálních	osoby	71 267	73 243	73 571	72 077	71 582	71 961
středních odborných učilištích	osoby	287 012	204 686	201 150	156 008	139 912	171 575
vyšších odborných	osoby	-	-	-	14 931	23 526	29 566
vysokých	osoby	127 137	129 453	139 774	155 868	165 754	174 229
Interní učitelé na školách							
mateřských	osoby	27 394	27 695	28 080	27 635	25 897	25 296
základních	osoby	63 767	63 531	63 019	69 578	65 259	65 370
gymnáziích	osoby	8 965	10 057	10 903	10 987	10 419	10 284
středních odborných	osoby	16 854	17 310	18 458	16 563	14 989	17 584
speciálních	osoby	9 732	9 906	9 744	10 151	9 879	10 032
středních odborných učilištích	osoby	11 243	11 585	8 344	7 661	6 634	9 220
vyšších odborných	osoby	-	-	-	1 966	2 241	2 764
vysokých	osoby	13 463	12 627	12 892	12 969	13 216	13 292
KULTURA							
Státní divadla							
stálé scény v provozu		78	83	81	81	89	80
představení		14 215	14 510	13 814	14 272	14 589	14 609
návštěvníci	tis.	4 265	4 431	4 305	4 578	4 538	4 541
Soukromá divadla							
stálé scény v provozu		-	-	18	23	20	19
představení		-	-	4 713	5 141	4 807	5 727
Tisk - vydané knihy	tituly	8 203	9 309	8 994	10 244	11 519	11 738
časopisy[1]	tituly	1 367	1 977	4 380	5 028	5 263	5 440
Knihovny - veřejné		6 227	6 238	6 169	6 123	6 235	6 131
svazky	tis.	37 749	37 950	39 890	40 108	39 923	40 363
čtenáři	tis.	1 142	1 131	1 277	1 287	1 284	1 331
Koncerty		1 725	1 613	.	1 348	1 368	1 458
Muzea a galerie (muzea výtvarných umění)[2]		254	266	271	274	300	317

[1] od roku 1999 jen tituly na základě předložených povinných výtisků

[2] od roku 1995 vč. nestátních zařízení a od roku 2000 vč. samostatných památníků

Continued

1999	2000	2001	2002	2003	2004	Unit	Indicator
							EDUCATION
							Schools
5 901	5 776	5 642	5 552	4 822	4 776	schools	*Nursery*
4 068	4 031	3 999	3 961	3 870	3 785	schools	*Basic*
345	347	346	343	344	345	schools	*Grammar*
836	822	804	800	806	797	schools	*Secondary technical*
1 418	1 359	1 388	1 462	1 442	1 390	schools	*Special*
583	568	565	556	538	508	schools	*Secondary vocational*
165	163	164	162	173	175	schools	*Higher professional*
23	36	45	55	56	63	schools	*Universities*
							Children, pupils and students at schools
290 192	279 838	276 438	278 859	280 491	280 487	persons	*Nursery*
1 071 318	1 056 860	1 027 827	994 130	956 324	917 738	persons	*Basic*
127 500	137 777	137 477	142 069	143 006	143 238	persons	*Grammar*
180 114	211 399	210 387	213 390	219 963	225 250	persons	*Secondary technical*
72 808	71 520	70 048	69 319	65 572	64 196	persons	*Special*
186 327	190 186	197 229	196 015	195 834	193 389	persons	*Secondary vocational*
31 073	26 605	26 670	27 584	30 681	29 759	persons	*Higher professional*
183 954	189 881	200 450	215 103	233 442	250 261	persons	*Universities*
							Internal teachers at schools
24 484	23 800	23 345	23 198	23 244	23 060	persons	*Nursery*
67 678	68 155	67 594	66 620	65 615	63 267	persons	*Basic*
10 749	11 502	11 665	11 991	12 175	12 118	persons	*Grammar*
17 296	19 414	19 581	19 977	20 791	21 354	persons	*Secondary technical*
10 460	10 430	10 567	10 649	10 055	9 947	persons	*Special*
9 751	10 042	10 669	11 052	11 083	11 266	persons	*Secondary vocational*
2 917	2 679	2 738	3 061	3 237	3 331	persons	*Higher professional*
13 260	12 791	13 641	14 242	14 221	14 623	persons	*Universities*
							CULTURE
							State theatres
84	84	91	92	96	92		*In permanent operation*
14 454	14 196	14 198	13 837	13 409	13 506		*Performances*
4 443	4 289	4 105	3 989	3 837	4 391	thousand	*Attendance*
							Private theatres
32	27	39	37	31	42		*In permanent operation*
8 520	7 801	9 752	7 020	6 838	10 026		*Performances*
12 551	11 965	14 321	14 278	16 451	15 749	titles	*Press - published books*
3 894	3 295	3 469	3 636	3 372	3 835	titles	*Magazines and journals* [1]
6 067	6 009	6 081	6 043	6 032	5 870		*Libraries - Public*
40 307	40 561	40 286	39 414	39 462	37 356	thousand	*Volumes*
1 347	1 358	1 341	1 311	1 304	1 111	thousand	*Readers*
1 670	1 542	1 887	1 854	2 119	1 806		*Concerts*
365	412	416	412	460	469		*Museums and galleries (museum of fine arts)* [2]

[1] *Since 1999: obligatory titles of periodicals received by libraries*

[2] *Since 1995: incl. non-state establishments and since 2000 incl. independent monuments*

VYBRANÉ UKAZATELE ČESKÉ REPUBLIKY

5. pokračování

Ukazatel	Měřicí jednotka	1993	1994	1995	1996	1997	1998
ZDRAVOTNICTVÍ[1)]							
Státní zdravotnická zařízení							
lůžka (místa)		111 535	107 039	91 921	86 569	82 107	79 958
lékaři	osoby	20 242	17 552	15 517	14 631	14 468	14 120
Lékaři celkem	fyz. osoby	37 068	37 837	38 462	38 326	39 831	38 828
Počet obyvatel na 1 lékaře	osoby	279	273	269	269	259	265
Lůžka ve zdravotnických zařízeních na 1 000 obyvatel	‰	12,3	12,1	11,4	11,1	10,9	10,8
z toho v nemocnicích	‰	8,0	7,8	7,2	6,9	6,8	6,7
Lůžkový fond v nemocnicích	lůžka	83 765	81 612	75 664	72 770	70 457	69 450
Hospitalizovaní pacienti v nemocnicích	tis. osob	1 934	1 997	2 028	2 048	2 053	1 991
Ošetřovací dny v nemocnicích	tis. dnů	21 640	21 534	20 580	19 621	18 698	17 421
Průměrná ošetřovací doba v nemocnicích	dny	11,2	10,8	10,2	9,6	9,1	8,8
Odborné léčebné ústavy	lůžka (místa)	43 188	44 673	42 720	42 711	42 258	41 937
z toho léčebny pro dlouhodobě nemocné	lůžka	6 403	6 300	6 203	6 151	6 415	5 995
Lékárny[2)]		1 026	1 192	1 294	1 400	1 490	1 564
Výdejny[2)]		179	130	105	117	136	146
Průměrná délka trvání 1 případu pracovní neschopnosti	kalendářní dny	23,2	24,8	24,4	25,8	26,3	26,8
Průměrné procento pracovní neschopnosti	%	5,30	5,77	6,15	6,05	6,25	5,82
SOCIÁLNÍ ZABEZPEČENÍ							
Průměrný počet osob nemocensky pojištěných	tis. osob	4 711	4 756	4 708	4 604	4 834	4 784
Dávky nemocenského pojištění	mil. Kč	26 543	34 246	35 661	21 483	19 797	18 533
z toho: nemocenské	mil. Kč	9 665	13 589	15 416	17 663	16 959	15 733
peněžitá pomoc v mateřství	mil. Kč	1 623	1 732	1 722	1 811	1 963	2 028
Vyplacené dávky státní sociální podpory	mil. Kč	.	23 613	25 531	28 319	29 237	29 637
z toho: přídavek na děti	mil. Kč	.	12 700	12 770	12 194	12 495	11 493
rodičovský příspěvek	mil. Kč	.	5 171	5 824	7 357	7 612	7 780
Vyplacené dávky důchodového pojištění	mil. Kč	73 635	84 232	105 788	125 561	145 109	161 805
z toho důchody:							
starobní (vč. poměrných)	mil. Kč	50 864	58 180	73 485	87 290	101 479	114 605
invalidní (vč. částečných)	mil. Kč	13 447	15 736	20 397	24 475	27 902	30 740
vdovské, vdovecké	mil. Kč	8 515	9 407	10 456	12 327	13 913	14 578
sirotčí	mil. Kč	634	729	1 171	1 468	1 815	1 882

[1)] do roku 1999 pouze za rezort zdravotnictví, od roku 2000 za všechny rezorty; v roce 2004 předběžné údaje

[2)] od roku 2001 vč. odloučených pracovišť

Continued

1999	2000	2001	2002	2003	2004	Unit	Indicator
							HEALTH [1]
							State health establishments
78 799	81 240	79 941	77 870	36 091	35 460		*Beds (places)*
14 182	15 453	15 753	15 664	7 937	7 962	*persons*	*Physicians*
39 245	42 507	43 201	43 824	44 099	43 324	*actual persons*	*Physicians, total*
262	242	236	233	232	236	*persons*	*Population per physician*
10,7	10,6	11,0	11,1	11,2	11,1	*‰*	*Beds in health establishments per 1 000 population*
6,6	6,6	6,5	6,5	6,5	6,4	*‰*	*In hospitals*
67 365	67 457	66 818	66 668	66 492	65 488	*beds*	*Bed-strength in hospitals*
1 958	2 017	2 032	2 108	2 180	2 222	*thous. persons*	*Hospitalized patients in hospitals*
16 783	17 488	17 225	17 572	18 028	18 020	*thous. days*	*Days of treatment in hospitals, total*
8,6	8,6	8,5	8,3	8,3	8,1	*days*	*Average time of treatment in hospitals*
42 838	44 846	45 686	46 324	48 093	48 342	*beds (places)*	*Specialized therapeutic institutions, total*
6 413	6 713	7 202	7 438	7 285	7 276	*beds*	*Therapeutic institutions for long-term patients*
1 626	1 747	2 109	2 254	2 293	2 378		*Pharmacies* [2]
176	146	175	163	185	191		*Dispensaries* [2]
26,1	28,0	28,6	30,8	30,5	34,8	*calendar days*	*Average duration of 1 case of incapacity for work*
5,95	6,46	6,75	6,77	6,81	5,86	*%*	*Average percentage of incapacity for work*
							SOCIAL SECURITY
4 579	4 518	4 484	4 467	4 435	4 389	*thous. persons*	*Average numbers of the sickness insured*
19 287	27 205	29 585	32 609	34 307	29 563	*CZK mil.*	*Sickness insurance benefits*
16 434	23 653	25 574	28 222	29 523	24 704	*CZK mil.*	*Sickness benefit*
2 151	2 759	3 047	3 487	3 774	4 123	*CZK mil.*	*Maternity benefit*
31 328	31 855	31 942	33 700	32 178	36 709	*CZK mil.*	*State social support benefits paid*
12 474	12 748	12 799	13 353	12 519	11 846	*CZK mil.*	*Child benefit*
7 718	7 691	7 701	8 022	7 964	10 482	*CZK mil.*	*Parental benefit*
173 014	181 921	195 814	210 440	218 273	226 883	*CZK mil.*	*Pension insurance benefits paid*
123 666	130 932	140 657	150 772	156 272	163 026	*CZK mil.*	*Old-age pensions, incl. proportional*
32 226	33 425	35 647	38 723	40 667	42 350	*CZK mil.*	*Disability pensions, incl. partial*
15 235	15 589	17 137	18 446	18 830	18 940	*CZK mil.*	*Widows´ and widowers´ pensions*
1 887	1 975	2 373	2 499	2 504	2 567	*CZK mil.*	*Orphans´ pensions*

[1] *In 1993-1999 only the Ministry of Health of the CR; since 2000 all departments; preliminary data for 2004*

[2] *Incl. detached workplaces since 2001*

VYBRANÉ UKAZATELE ČESKÉ REPUBLIKY

dokončení

Ukazatel	Měřicí jednotka	1993	1994	1995	1996	1997	1998
SOUDNICTVÍ, KRIMINALITA, NEHODY							
Obvinění celkem	osoby	40 945	59 099	61 054	64 808	67 979	80 574
z toho: obžaloby zcela zproštěno	osoby	2 409	2 943	2 777	3 208	3 937	4 069
stíhání zastaveno	osoby	2 750	3 090	2 924	3 200	3 798	22 149
Odsouzení celkem	osoby	35 157	51 931	54 957	57 974	59 777	54 083
z toho: ženy	osoby	3 085	4 445	4 588	5 245	5 416	4 696
mladiství	osoby	5 200	6 034	6 192	6 239	6 423	4 615
z toho k trestu odnětí svobody:							
nepodmíněnému	osoby	8 244	11 128	12 552	13 377	13 934	14 656
podmíněně odloženému	osoby	20 201	33 555	35 724	37 018	37 191	33 059
Dopravní nehody při provozu na silnicích	nehody	152 157	156 242	175 520	201 697	198 431	210 138
z toho zaviněných řidičem	nehody	137 679	139 376	154 854	177 698	183 551	194 763
Osoby usmrcené	osoby	1 355	1 473	1 384	1 386	1 411	1 204
zraněné těžce	osoby	5 629	6 232	6 298	6 621	6 632	6 152
lehce	osoby	26 821	29 590	30 866	31 296	30 155	29 225
Požáry celkem	požáry	19 822	21 366	18 565	21 539	21 540	24 041
z toho podle odvětví vzniku:							
zemědělství[1)]	požáry	1 775	2 441	2 023	2 471	1 053	1 140
lesnictví	požáry	1 664	1 800	1 135	1 081	[2)] 473	989
průmysl	požáry	1 138	1 016	975	938	1 368	1 221
stavebnictví	požáry	294	274	234	236	219	168
obchod	požáry	384	353	366	384	335	356
doprava, spoje	požáry	3 145	3 291	2 618	3 260	2 648	2 504
domácnosti[1)]	požáry	3 411	3 218	3 184	3 394	2 645	2 707
Škoda přímá	tis. Kč	670 925	1 066 552	988 895	1 345 498	1 229 951	1 902 567
Uchráněné hodnoty	mil. Kč	4 729	13 647	6 673	8 418	6 394	6 925

[1)] od roku 1997 požáry bez škody, usmrcení a zranění v těchto odvětvích nebyly dále šetřené

[2)] požáry bez škody, usmrcení a zranění v těchto odvětvích nebyly dále šetřené

End of table

1999	2000	2001	2002	2003	2004	*Unit*	*Indicator*
							JUSTICE, CRIME, ACIDENTS
74 402	73 537	70 322	79 909	81 122	84 291	*persons*	*Accused persons, total*
4 433	4 771	5 038	6 591	7 104	7 456	*persons*	*Absolute discharge*
6 890	5 037	4 637	6 748	6 860	7 109	*persons*	*Conditional discharge*
62 594	63 211	60 182	65 098	66 131	68 442	*persons*	*Offenders found guilty*
6 226	6 961	6 792	7 812	8 100	8 229	*persons*	*Females*
4 721	4 252	3 912	3 948	3 558	3 293	*persons*	*Juveniles*
							Offenders sentenced to
15 341	14 114	12 533	9 659	9 797	10 192	*persons*	*Imprisonment*
38 188	35 617	32 817	34 942	35 676	36 161	*persons*	*Probation order*
225 690	211 516	185 664	190 718	195 581	196 484	*accidents*	*Traffic acidents on road*
208 398	193 545	170 548	174 797	180 527	180 402	*accidents*	*Caused by driver*
1 322	1 336	1 219	1 314	1 319	1 215	*persons*	*Persons: Killed*
6 093	5 525	5 493	5 492	5 253	4 878	*persons*	*Injured: Severely*
28 747	27 063	28 297	29 013	30 312	29 543	*persons*	*Lightly*
20 857	20 919	17 285	19 132	28 937	21 191	*fires*	*Fires, total*
							by industry:
1 032	888	689	735	1 123	758	*fires*	*Agriculture* [1]
1 182	1 317	450	569	1 712	846	*fires*	*Forestry*
1 013	975	991	955	957	817	*fires*	*Industry*
146	103	135	105	104	96	*fires*	*Construction*
316	284	293	247	279	224	*fires*	*Trade*
2 352	2 355	2 243	2 429	2 418	2 195	*fires*	*Transport, communications*
2 569	2 712	2 534	2 718	2 963	2 616	*fires*	*Households* [1]
2 088 610	1 426 340	2 054 670	3 731 915	1 836 615	1 669 305	*CZK thous.*	*Damage: Direct*
8 907	6 584	6 230	6 251	7 647	6 977	*CZK mil.*	*Rescued values*

[1] *Since 1997: fires not resulting in damage, death or injury in these industries were not measured*

[2] *Fires not resulting in damage, death or injury in these industries were not measured*

ZKRATKY KRAJŮ A OKRESŮ
REGIONS AND DISTRICTS - ABBREVIATIONS

Kraje, okresy *Regions (R), districts*	Zkratka *Abbreviation*	Kód *Code*
Hlavní město Praha *(R)*	**PHA**	**CZ010**
Středočeský kraj *(R)*	**STC**	**CZ020**
Benešov	BN	CZ0201
Beroun	BE	CZ0202
Kladno	KD	CZ0203
Kolín	KO	CZ0204
Kutná Hora	KH	CZ0205
Mělník	ME	CZ0206
Mladá Boleslav	MB	CZ0207
Nymburk	NB	CZ0208
Praha-východ	PY	CZ0209
Praha-západ	PZ	CZ020A
Příbram	PB	CZ020B
Rakovník	RA	CZ020C
Jihočeský kraj *(R)*	**JHC**	**CZ031**
České Budějovice	CB	CZ0311
Český Krumlov	CK	CZ0312
Jindřichův Hradec	JH	CZ0313
Písek	PI	CZ0314
Prachatice	PT	CZ0315
Strakonice	ST	CZ0316
Tábor	TA	CZ0317
Plzeňský kraj *(R)*	**PLK**	**CZ032**
Domažlice	DO	CZ0321
Klatovy	KT	CZ0322
Plzeň-město	PM	CZ0323
Plzeň-jih	PJ	CZ0324
Plzeň-sever	PS	CZ0325
Rokycany	RO	CZ0326
Tachov	TC	CZ0327
Karlovarský kraj *(R)*	**KVK**	**CZ041**
Cheb	CH	CZ0411
Karlovy Vary	KV	CZ0412
Sokolov	SO	CZ0413
Ústecký kraj *(R)*	**ULK**	**CZ042**
Děčín	DC	CZ0421
Chomutov	CV	CZ0422
Litoměřice	LT	CZ0423
Louny	LN	CZ0424
Most	MO	CZ0425
Teplice	TP	CZ0426
Ústí nad Labem	UL	CZ0427
Liberecký kraj *(R)*	**LBK**	**CZ051**
Česká Lípa	CL	CZ0511
Jablonec nad Nisou	JN	CZ0512
Liberec	LI	CZ0513
Semily	SM	CZ0514
Královéhradecký kraj *(R)*	**HKK**	**CZ052**
Hradec Králové	HK	CZ0521
Jičín	JC	CZ0522
Náchod	NA	CZ0523
Rychnov nad Kněžnou	RK	CZ0524
Trutnov	TU	CZ0525
Pardubický kraj *(R)*	**PAK**	**CZ053**
Chrudim	CR	CZ0531
Pardubice	PU	CZ0532
Svitavy	SY	CZ0533
Ústi nad Orlici	UO	CZ0534
Vysočina *(R)*	**VYS**	**CZ061**
Havlíčkův Brod	HB	CZ0611
Jihlava	JI	CZ0612
Pelhřimov	PE	CZ0613
Třebíč	TR	CZ0614
Žďár nad Sázavou	ZR	CZ0615
Jihomoravský kraj *(R)*	**JHM**	**CZ062**
Blansko	BK	CZ0621
Brno-město	BM	CZ0622
Brno-venkov	BI	CZ0623
Břeclav	BV	CZ0624
Hodonín	HO	CZ0625
Vyškov	VY	CZ0626
Znojmo	ZN	CZ0627
Olomoucky kraj *(R)*	**OLK**	**CZ071**
Jeseník	JE	CZ0711
Olomouc	OC	CZ0712
Prostějov	PV	CZ0713
Přerov	PR	CZ0714
Šumperk	SU	CZ0715
Zlínský kraj *(R)*	**ZLK**	**CZ072**
Kroměříž	KM	CZ0721
Uherské Hradiště	UH	CZ0722
Vsetín	VS	CZ0723
Zlín	ZL	CZ0724
Moravskoslezský kraj *(R)*	**MSK**	**CZ080**
Bruntál	BR	CZ0801
Frýdek-Místek	FM	CZ0802
Karviná	KI	CZ0803
Nový Jičín	NJ	CZ0804
Opava	OP	CZ0805
Ostrava-město	OV	CZ0806

KARTOGRAMY

MAPS

Věkové složení obyvatelstva Ústeckého kraje k 31. 12. 2004
Age distribution of the population: Ústecký *Region, 31 December 2004*

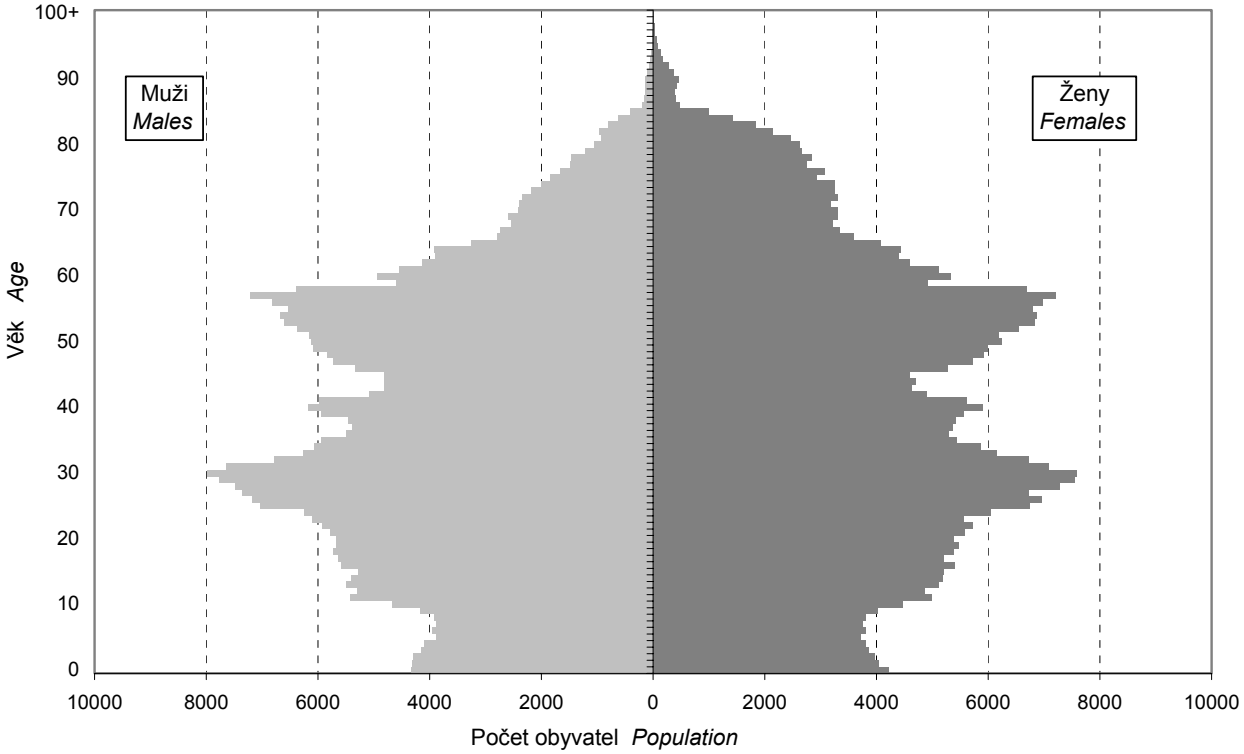

Věkové složení obyvatelstva Ústeckého kraje k 31. 12. 1974
Age distribution of the population: Ústecký *Region, 31 December 1974*

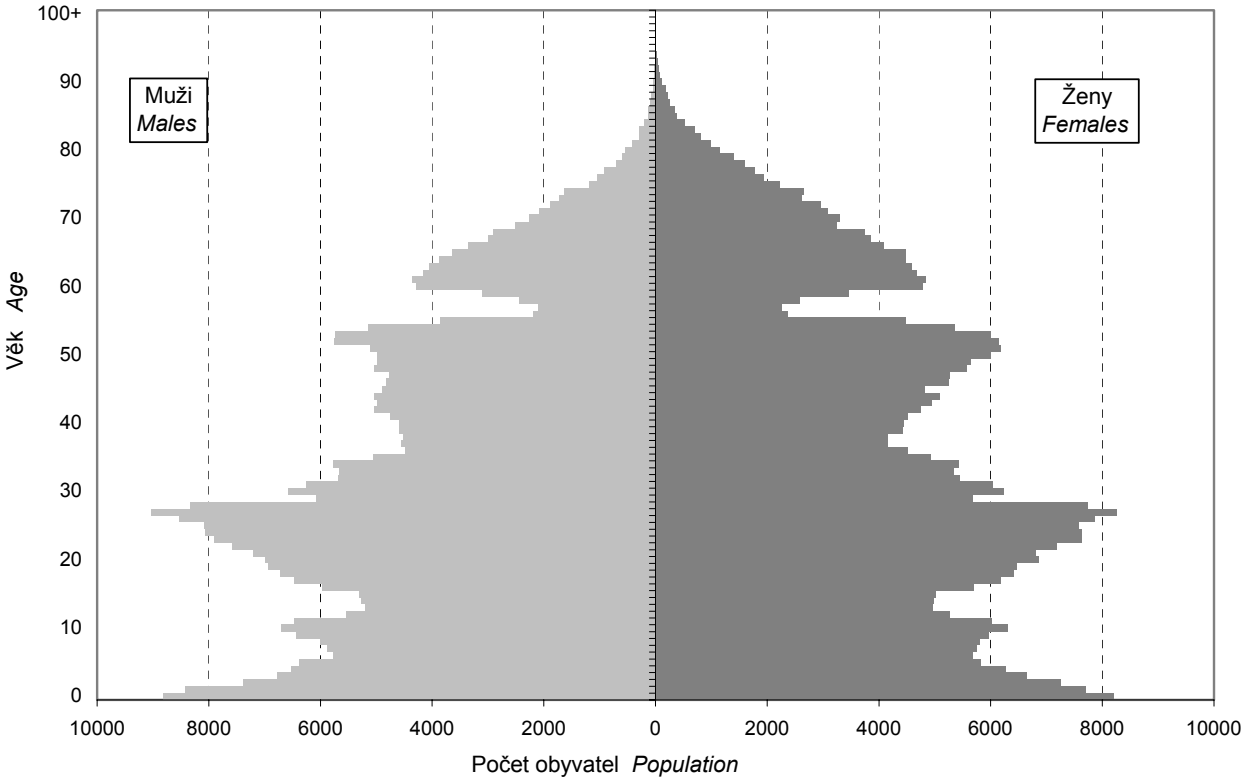

1. **Hrubý domácí produkt na 1 obyvatele v Kč v roce 2004**
   Gross domestic product per capita: CZK, 2004

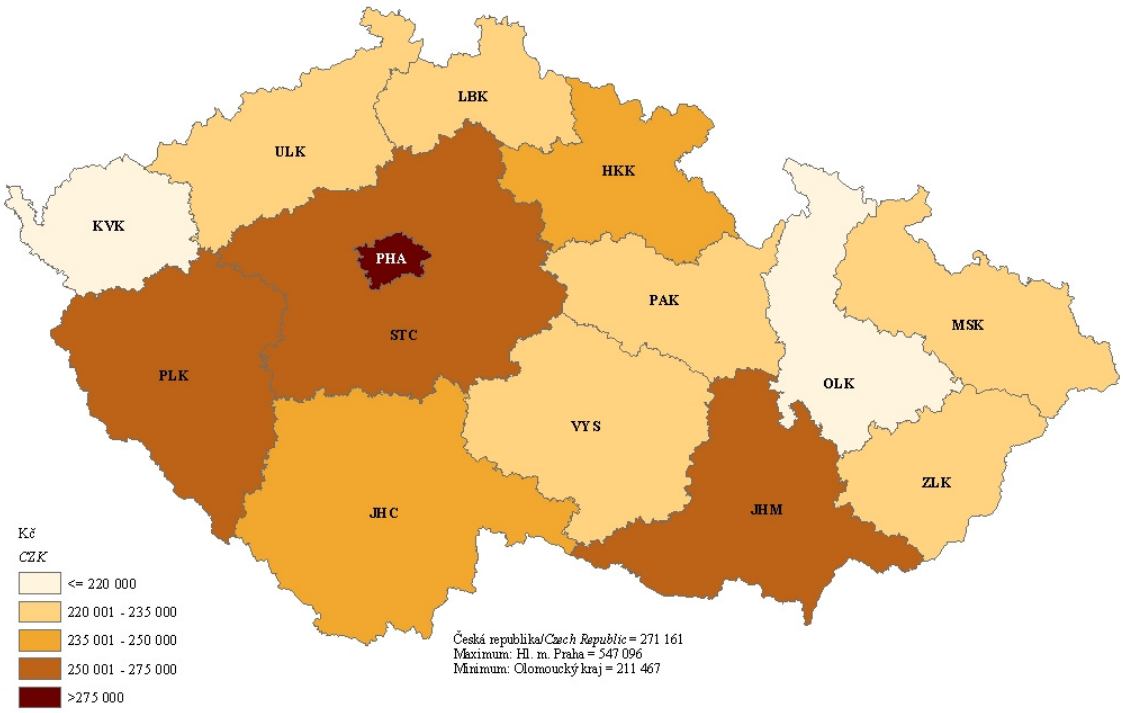

2. **Hustota obyvatelstva a struktura hrubé přidané hodnoty v roce 2004**
   Density of population per km^2 and the structure of gross value added: 2004

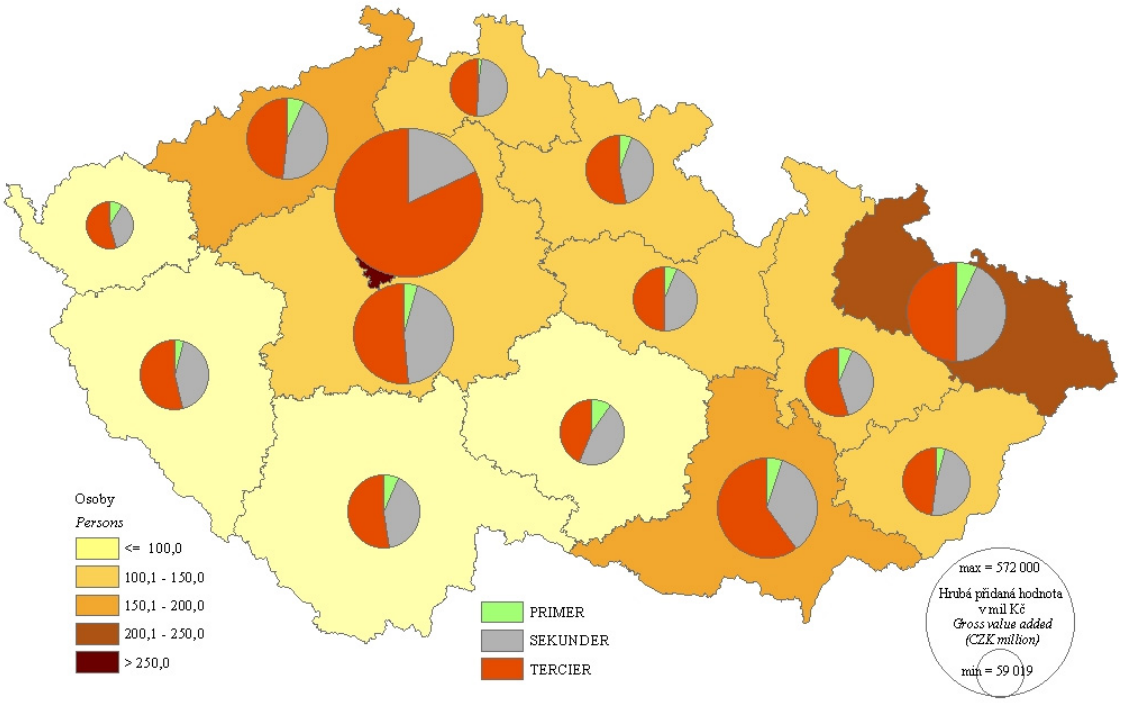

3. Měrné emise tuhých látek (REZZO 1-3) v tunách na 1 km^2 v roce 2003
Specific emissions of solids (tonnes/km^2): 2003

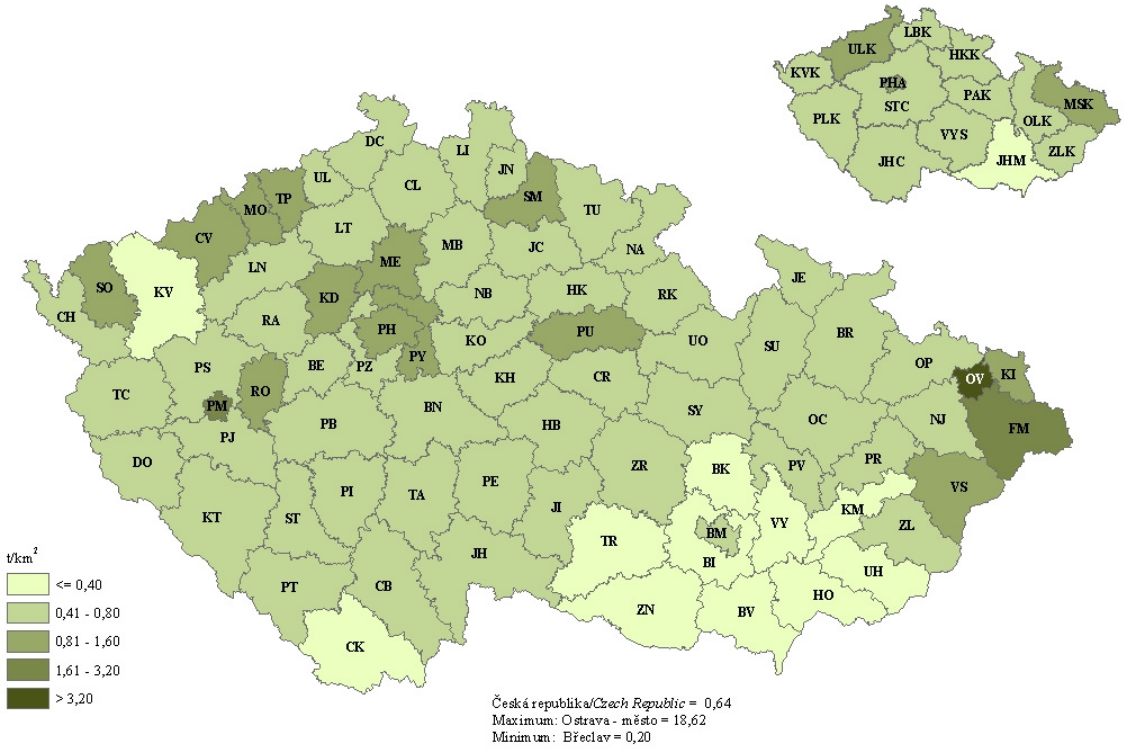

4. Měrné emise oxidu uhelnatého (REZZO 1-3) v tunách na 1 km^2 v roce 2003
Specific emissions of carbon monoxide (tonnes/km^2): 2003

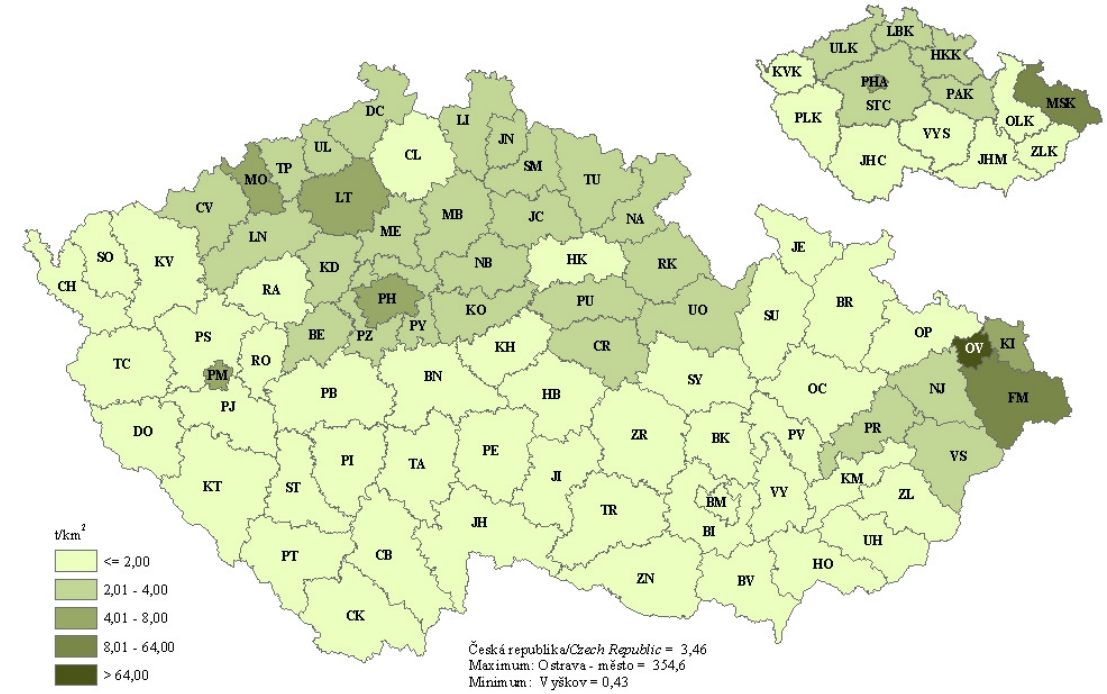

5. Potraty na 100 narozených (průměr let 2000 - 2004)
Abortions per 100 births: 2000 - 2004 average

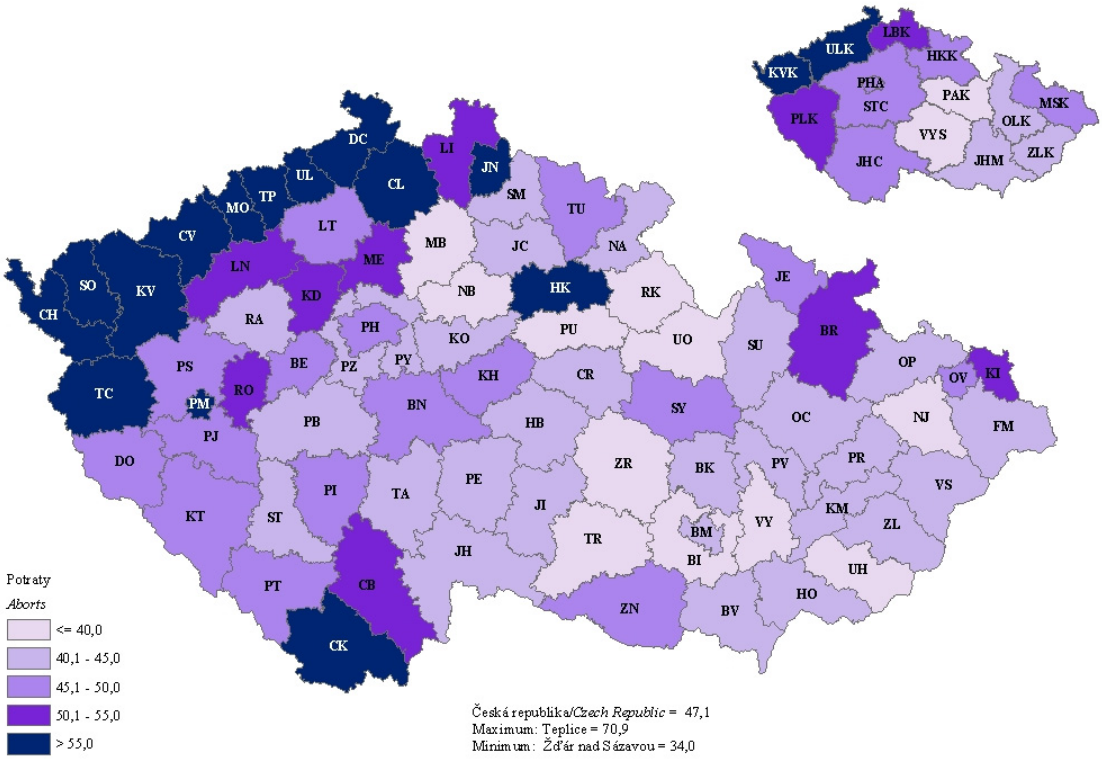

6. Podíl obyvatel do 15 let na celkovém počtu obyvatel k 31. 12. 2004
Share of population aged less than 15 in total population: 31 December 2004

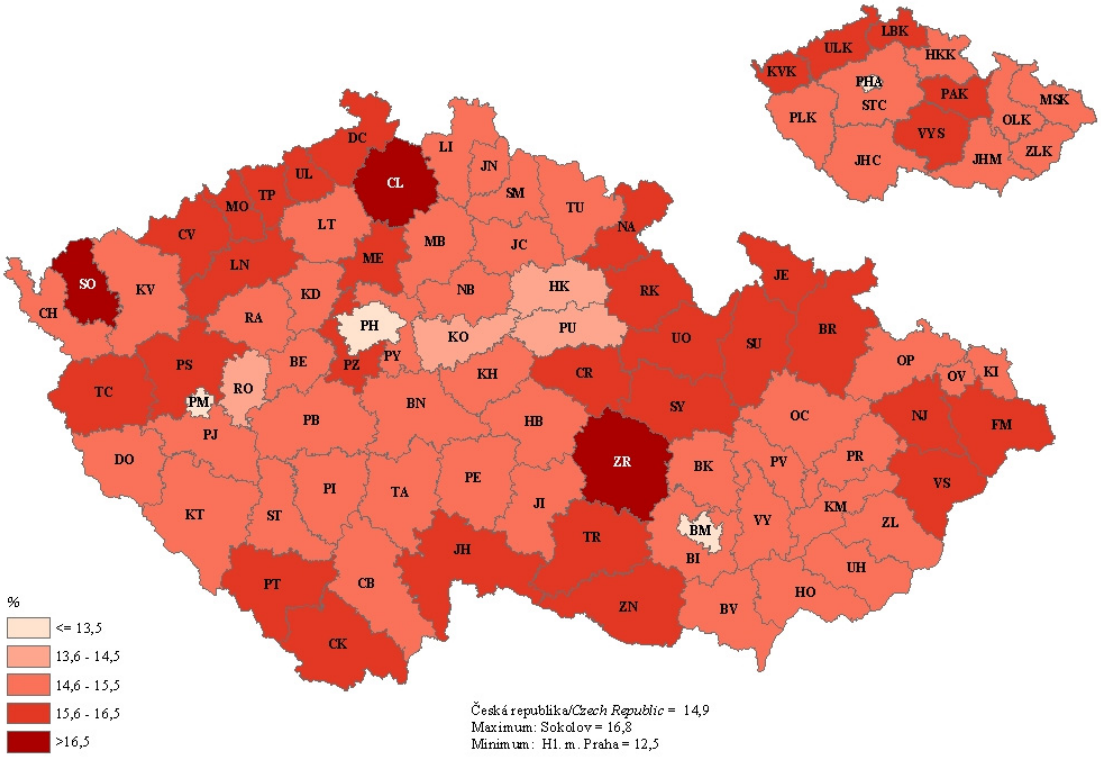

7. Standardizovaná úmrtnost na novotvary (průměr let 2000 - 2004)
Standardized mortality rate of neoplasm: 2000 - 2004 average

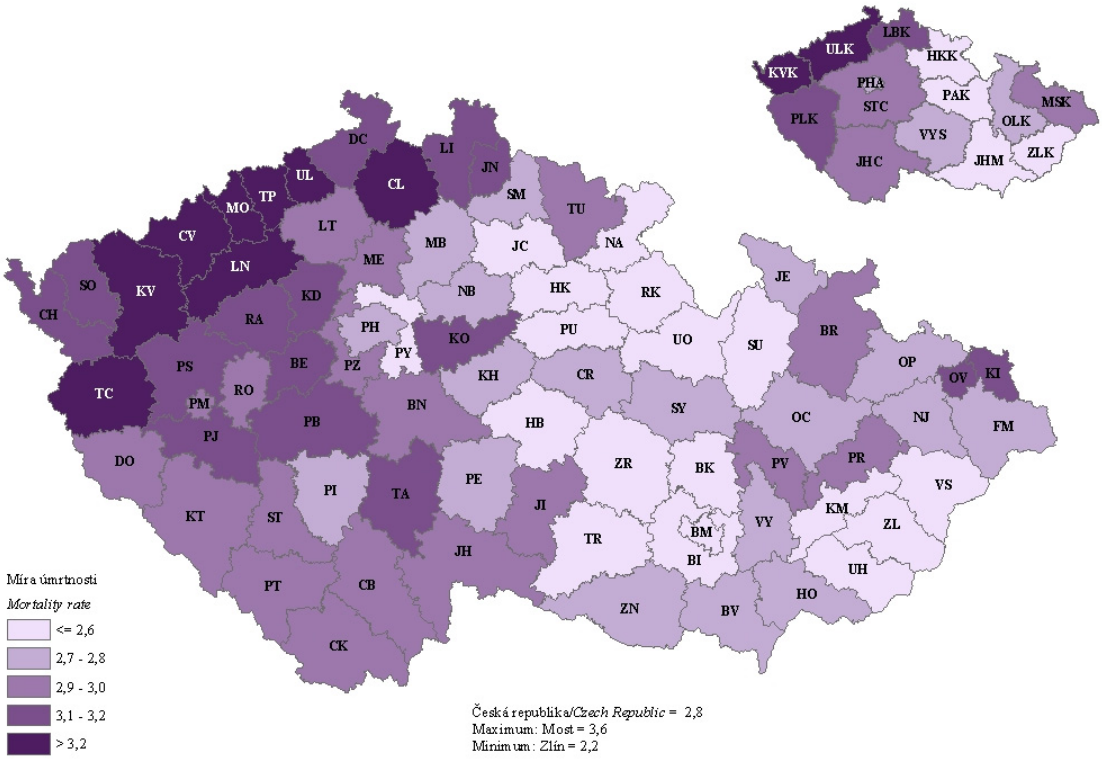

8. Standardizovaná úmrtnost na nemoci oběhové soustavy (průměr let 2000 - 2004)
Standardized mortality rate of circulatory system diseases: 2000 - 2004 average

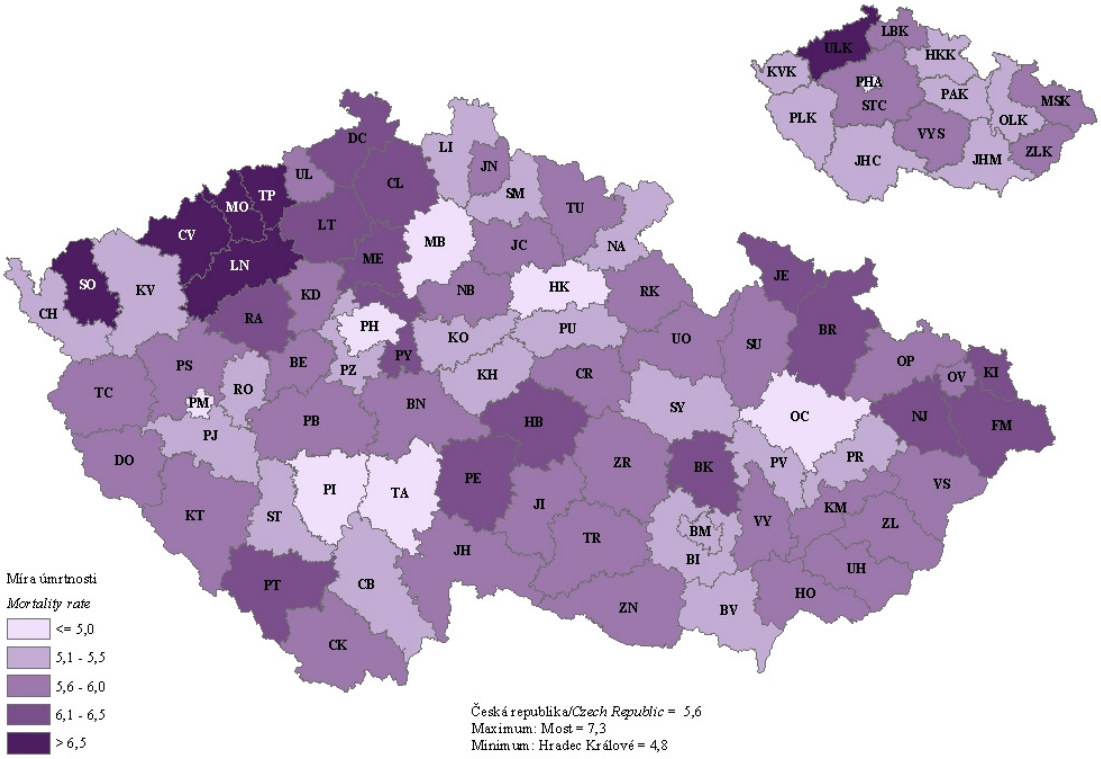

9. Míra ekonomické aktivity a struktura zaměstnaných v roce 2004
Participation rate and structure of employed: 2004

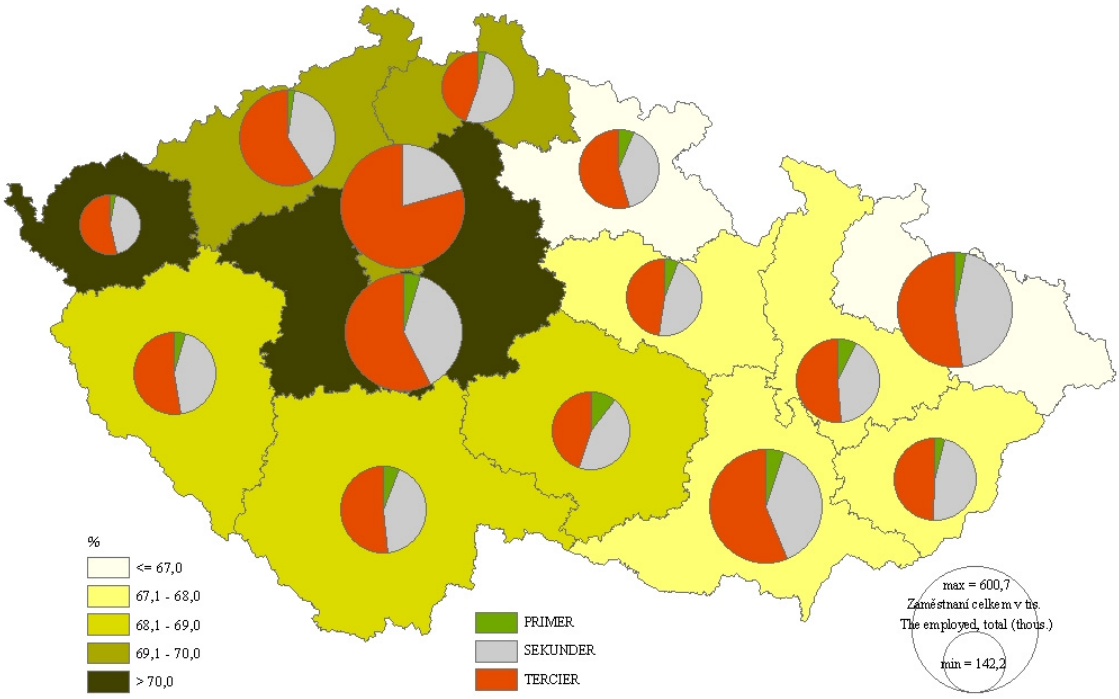

10. Průměrná hrubá měsíční mzda v Kč na fyzické osoby v roce 2004
Average gross monthly wage per employee: 2004 (CZK)

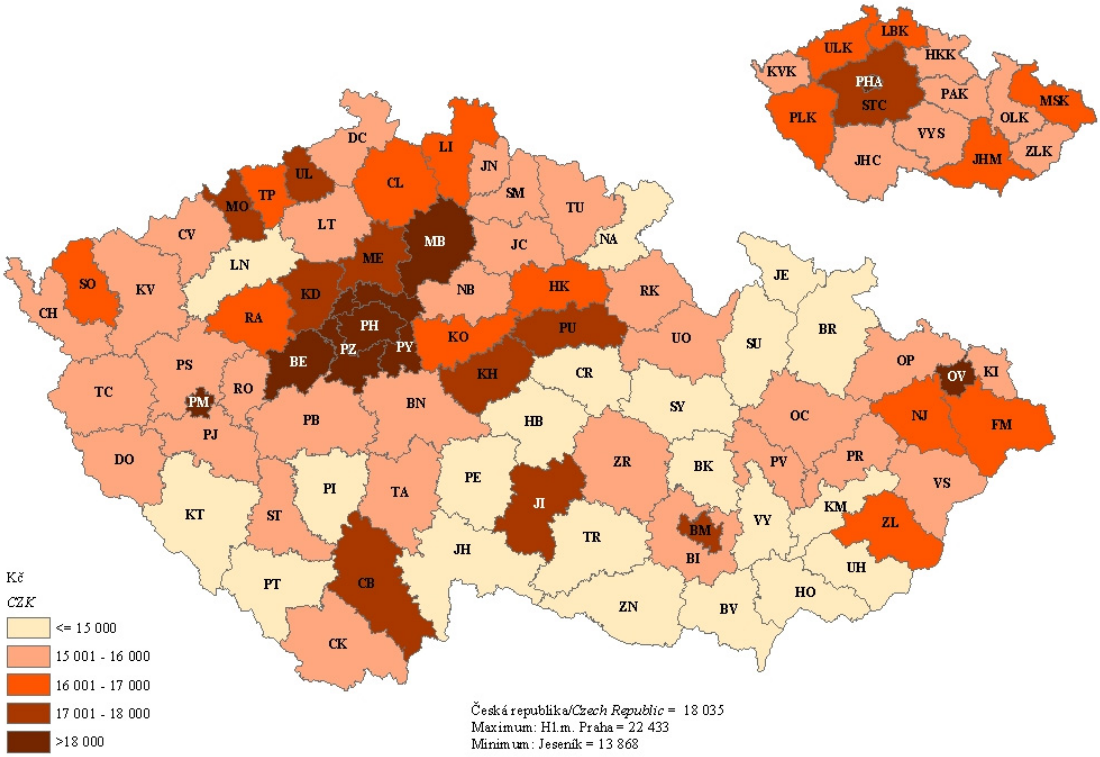

11. Počet ekonomických subjektů se 100 a více zaměstnanci k 31. 12. 2004
Number of businesses with 100+ employees: 31 December 2004

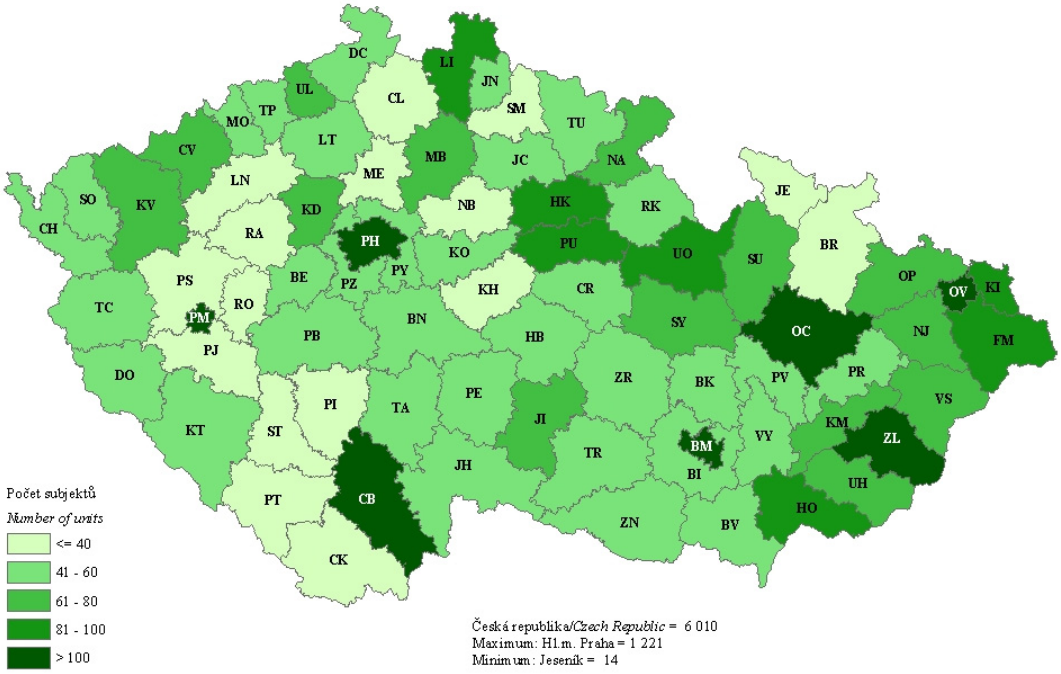

12. Soukromí podnikatelé na 1 000 obyvatel k 31. 12. 2004
Private entrepreneurs per 1 000 population: 31 December 2004

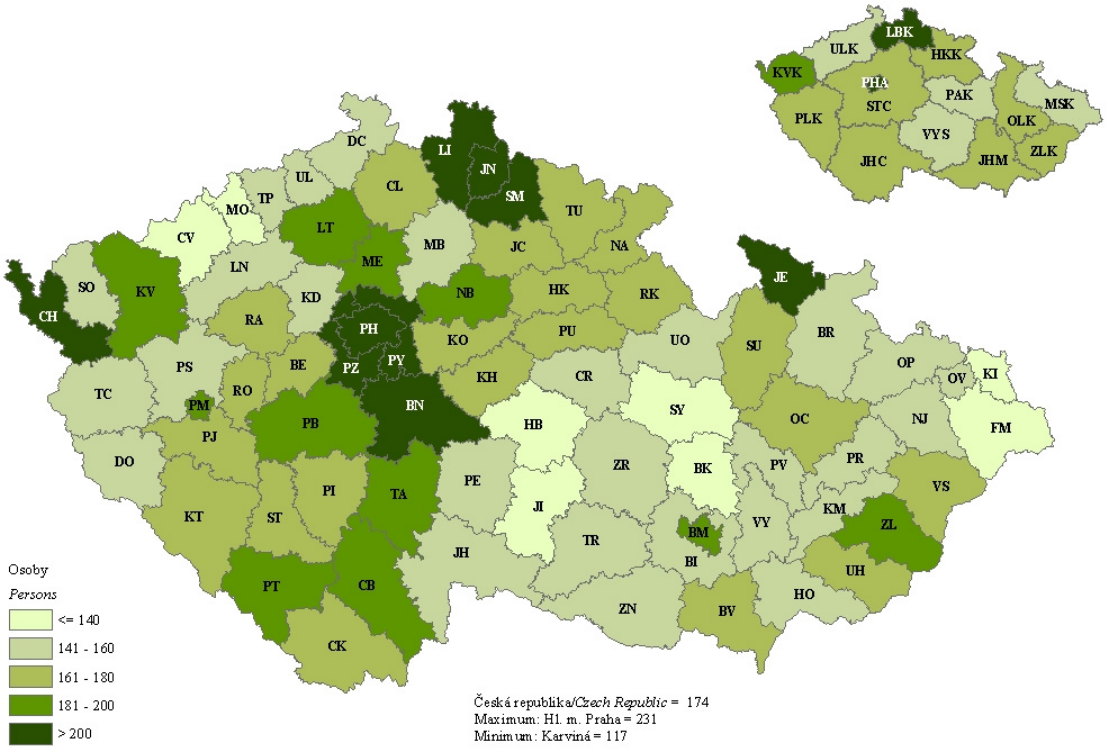

13. Podíl orné půdy a sklizeň obilovin v letech 2000 - 2004
Proportion of arable land and harvest of cereals: 2000 – 2004

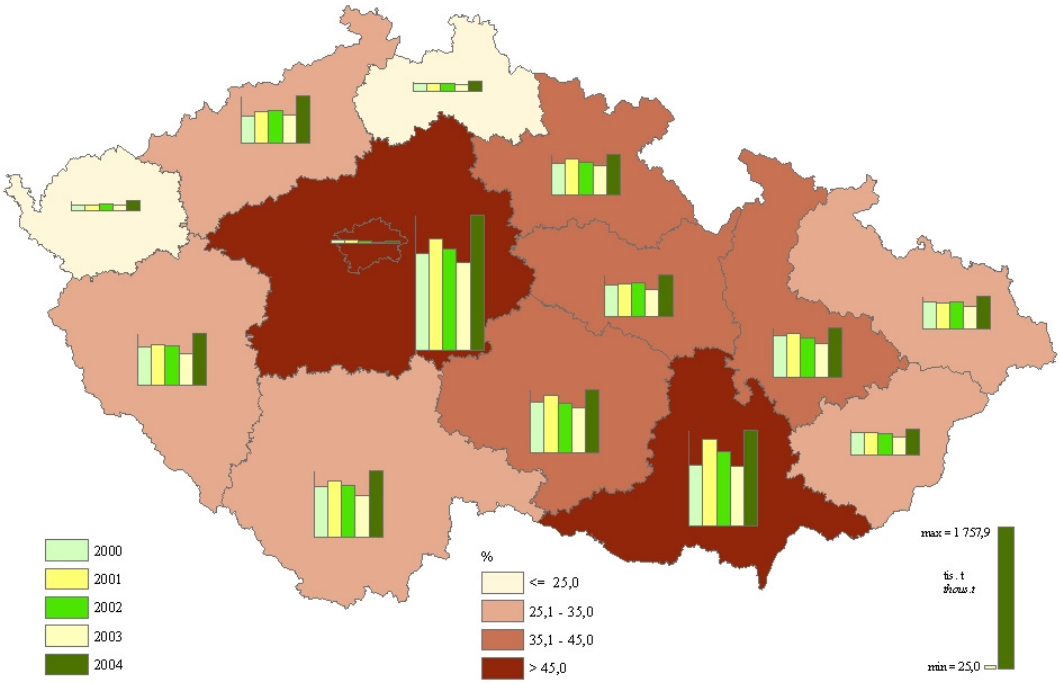

14. Podíl farem s výměrou zemědělské půdy do 10 ha na celkovém počtu farem v roce 2004
Proportion of farms up to 10 ha of agricultural land in total farms: 2004

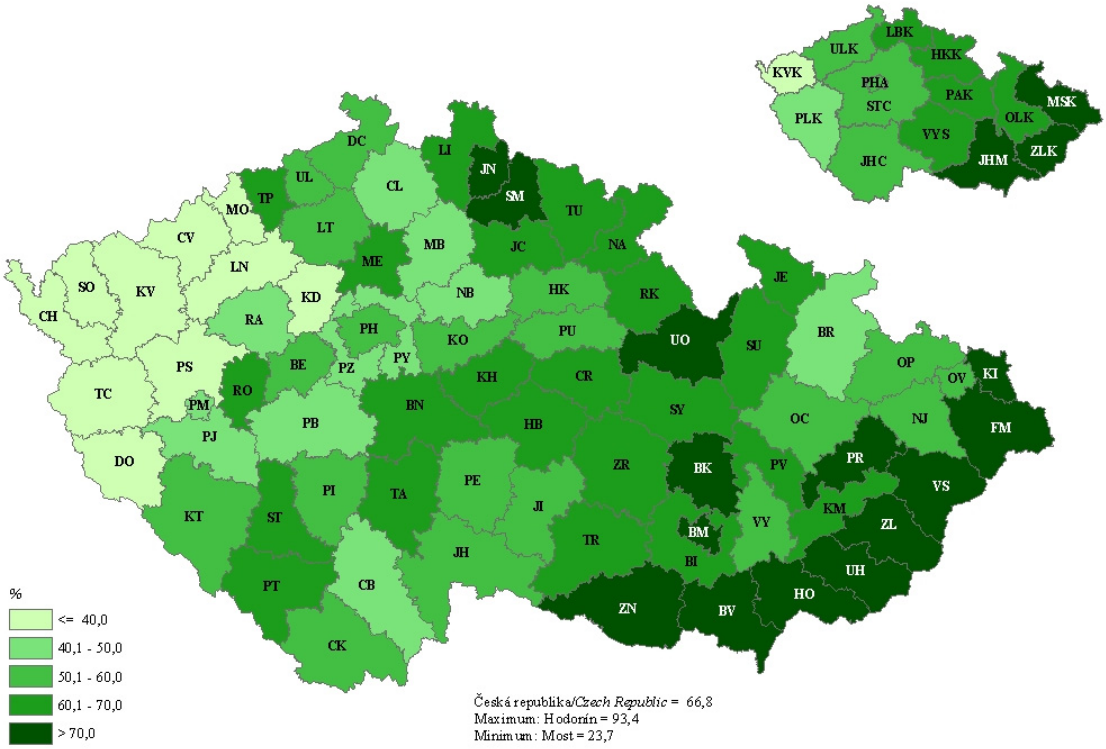

15. Tržby z průmyslové činnosti na 1 zaměstnance v tis. Kč v roce 2004
Sales in industry per employee: 2004 (CZK thousand)

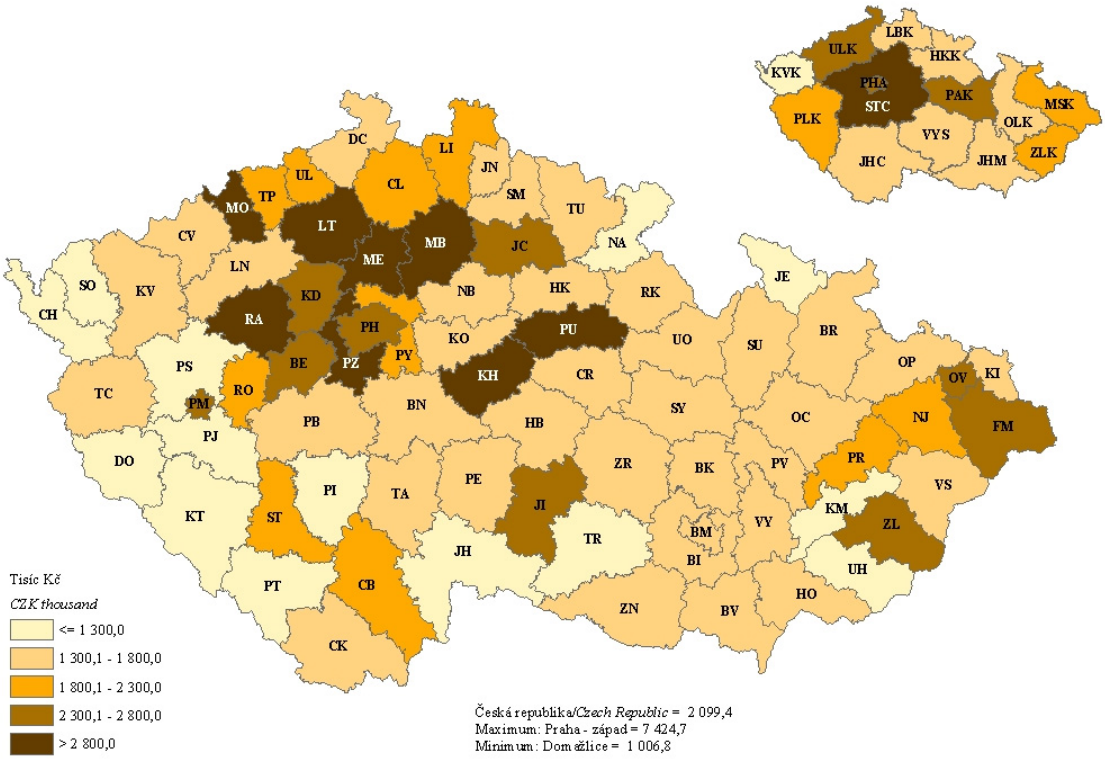

16. Průměrná hrubá měsíční mzda v průmyslu v Kč na fyzické osoby v roce 2004
Average gross monthly wage per employee in industry: 2004 (CZK)

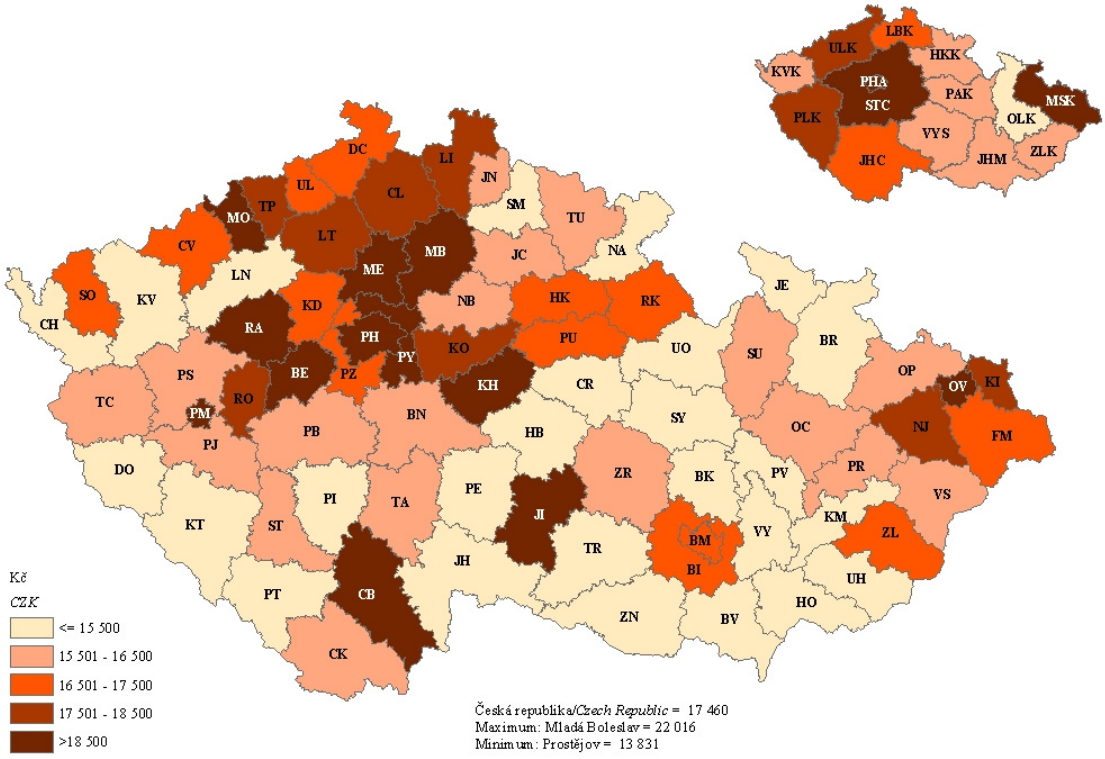

17. Základní stavební výroba na 1 zaměstnance v tis. Kč v roce 2004
Basic construction output per employee: 2004 (CZK thousand)

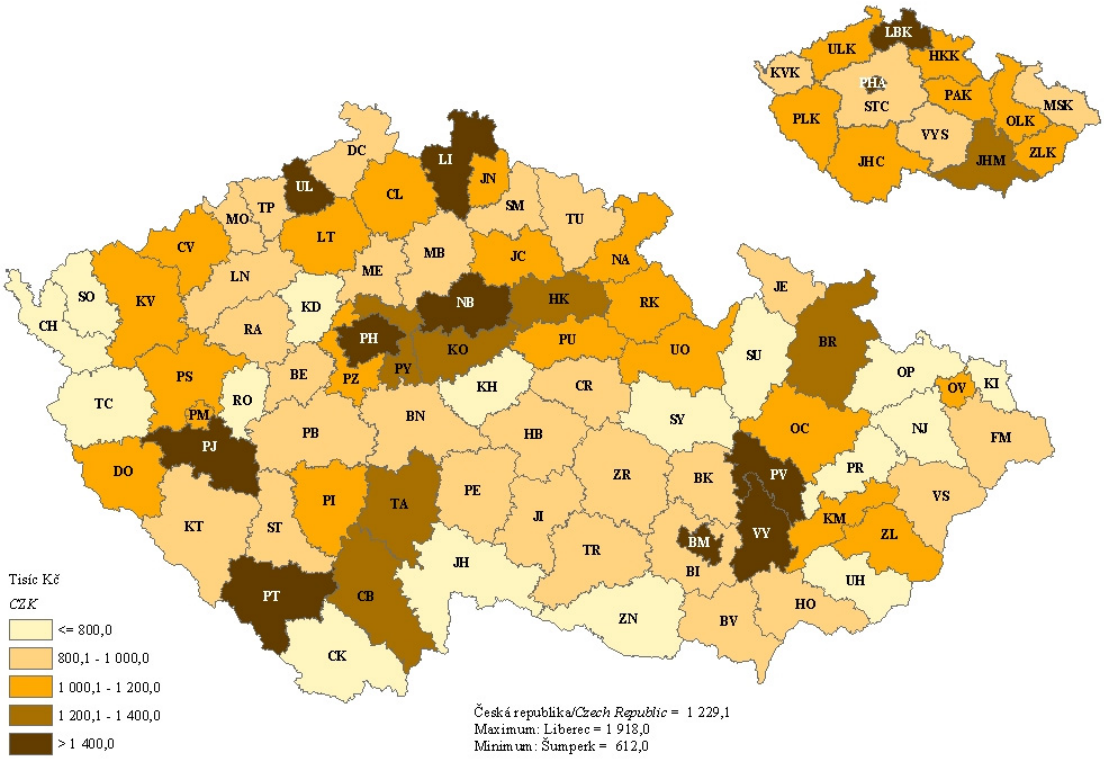

18. Průměrná hrubá měsíční mzda ve stavebnictví v Kč na fyzické osoby v roce 2004
Average gross monthly wage per employee in construction: 2004 (CZK)

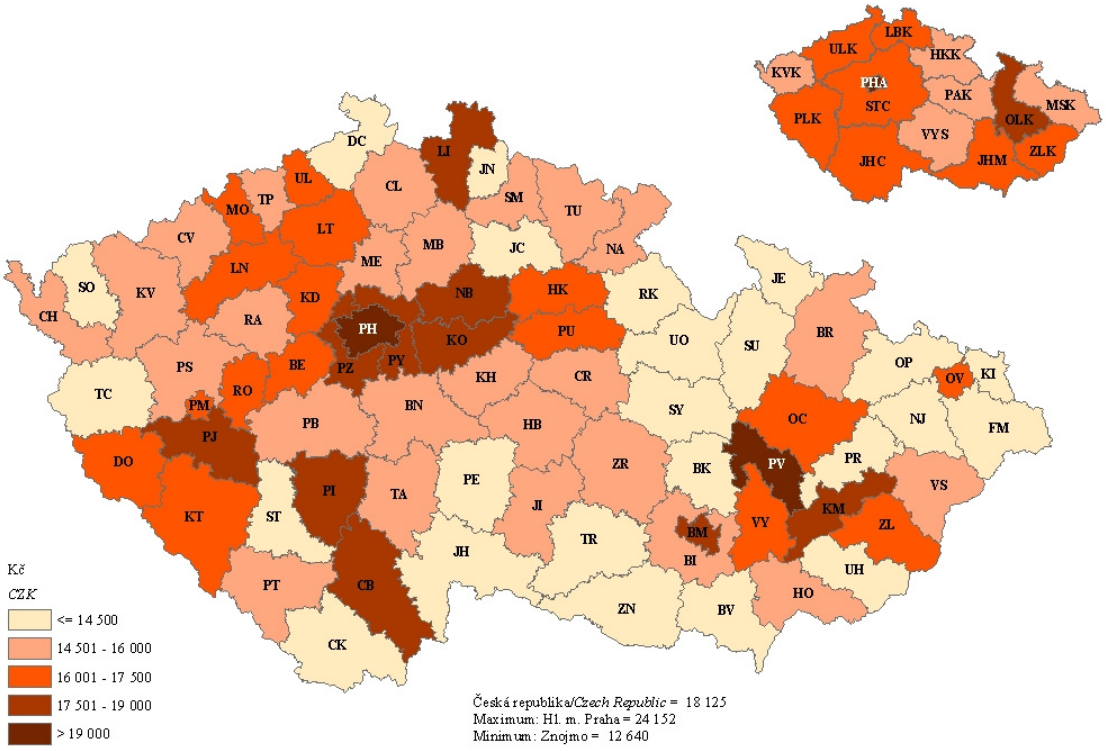

19. Rozestavěné byty na 1 000 obyvatel v roce 2004
Dwellings under construction per 1 000 population: 2004

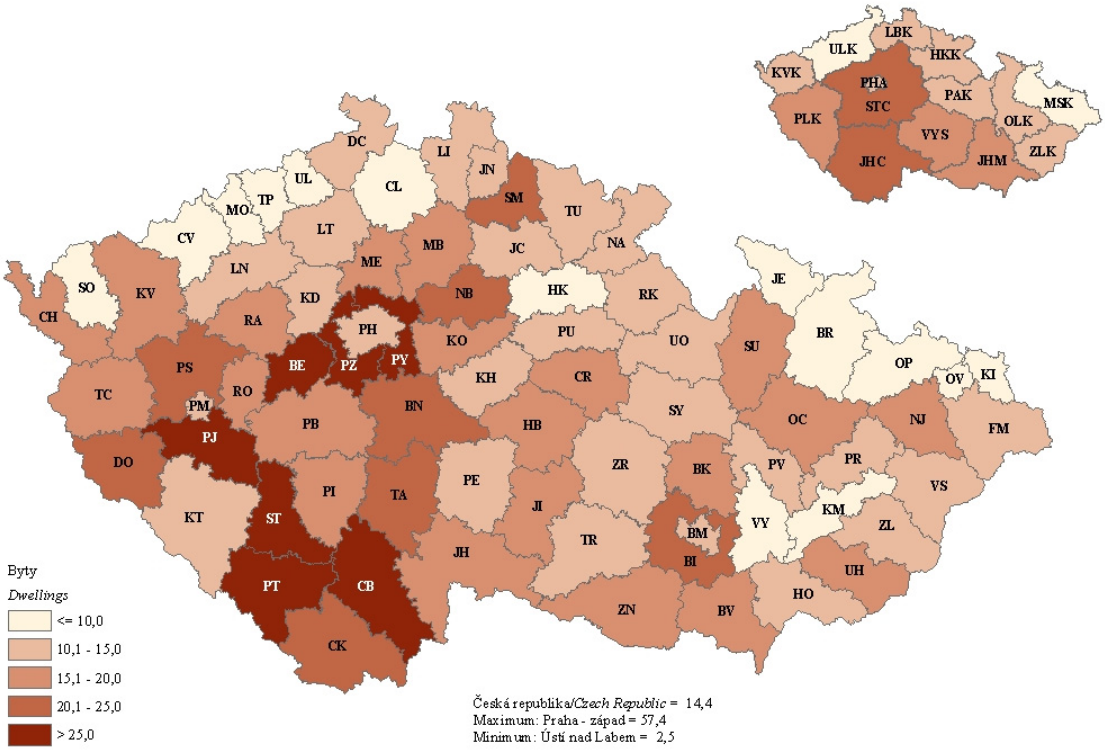

20. Dokončené byty na 1 000 obyvatel v roce 2004
Completed dwellings per 1 000 population: 2004

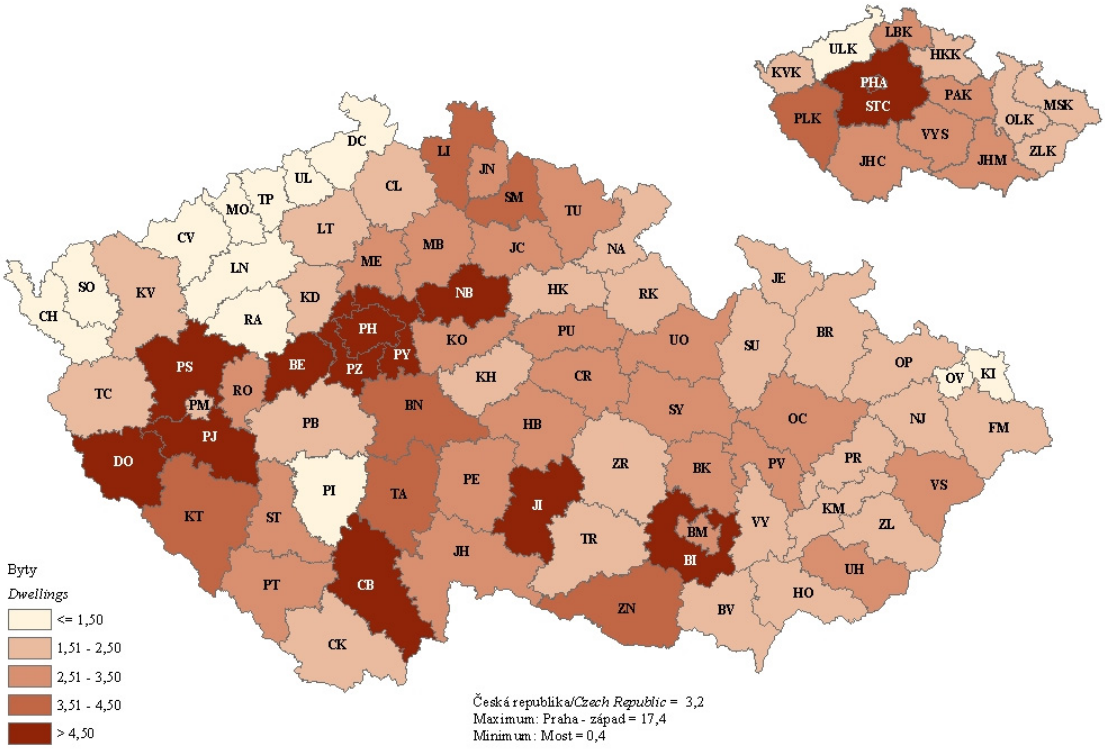

21. Hosté v hromadných ubytovacích zařízeních v roce 2004, průměrná doba pobytu, podíl cizinců
Guests at collective accommodation establishments: average length of stay, share of foreign guests, 2004

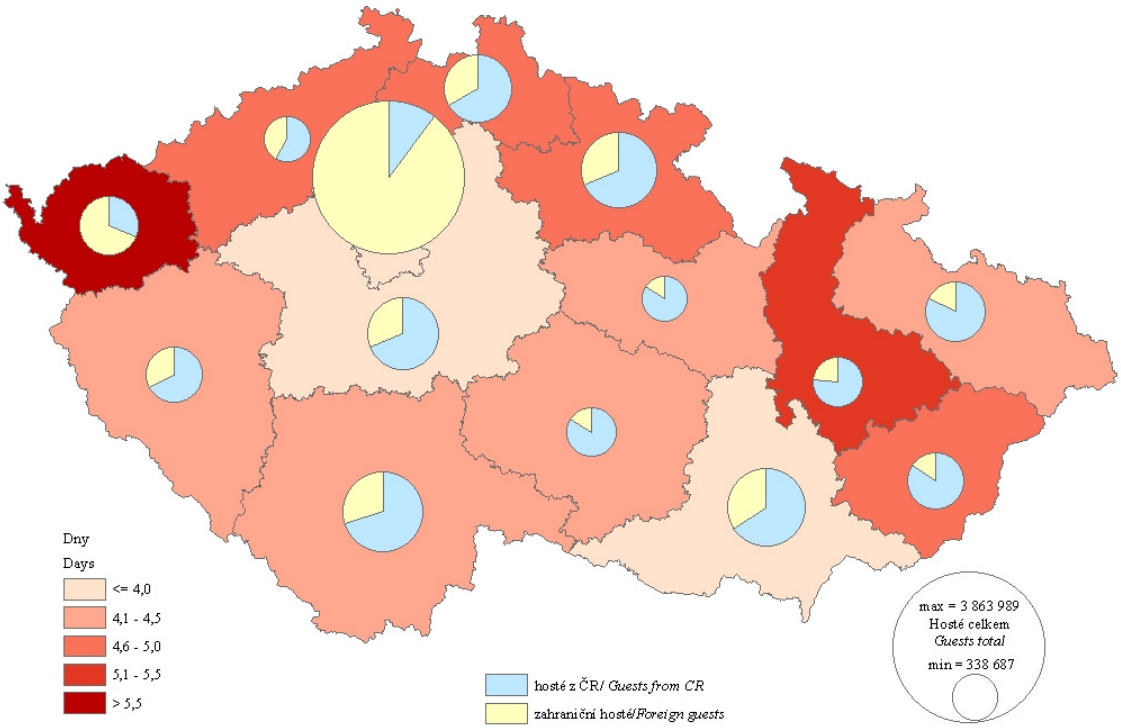

22. Zahraniční hosté v hromadných ubytovacích zařízeních v roce 2004, průměrná doba pobytu, struktura podle zemí
Foreign guests at collective accommodation establishments: average length of stay, by country, 2004

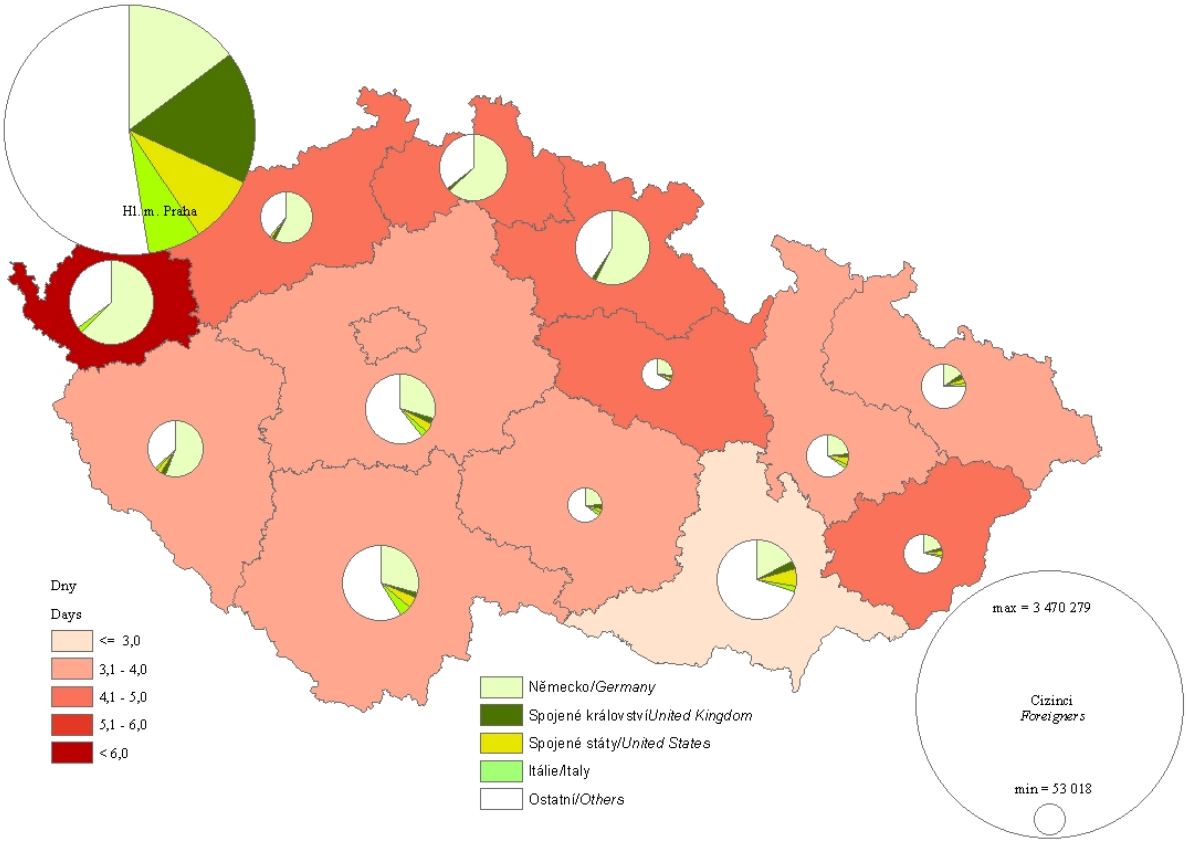

23. Podíl dětí navštěvujících mateřskou školu na celkovém počtu dětí ve věku 3-6 let v roce 2004
Share of children attending nursery schools in the population aged 3-6: 2004

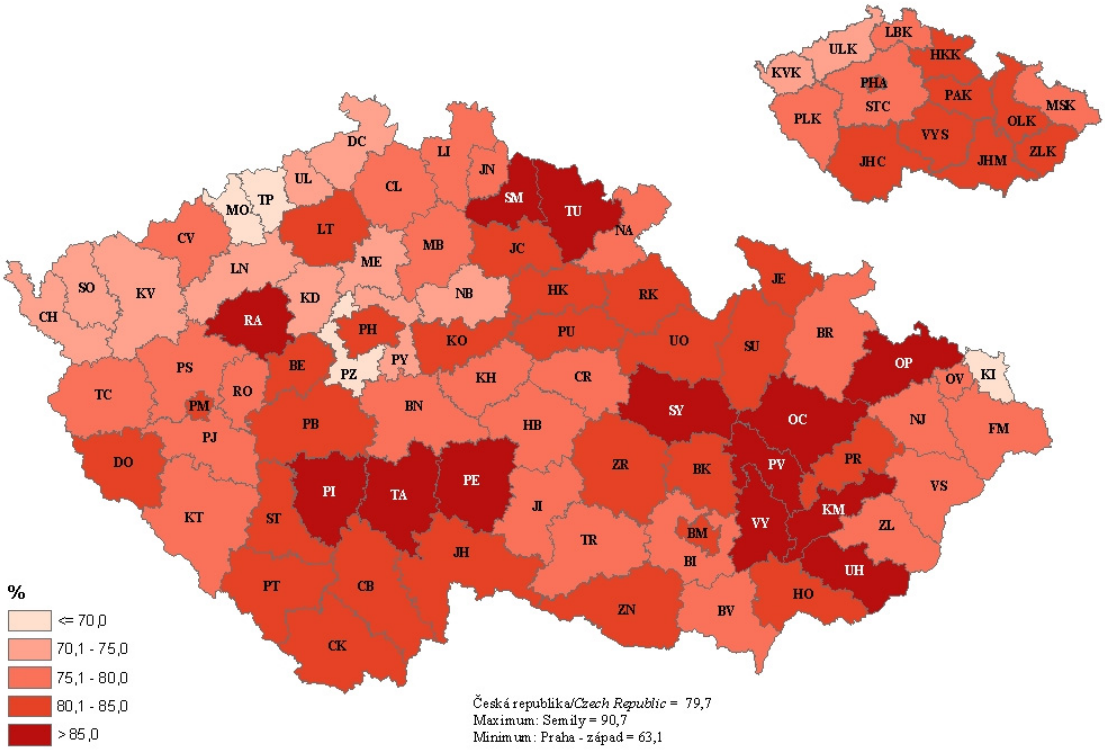

24. Žáci škol poskytujících úplné střední vzdělání na 100 obyvatel ve věku 15-18 let v roce 2004
Pupils of schools providing full secondary education per 100 population aged 15-18: 2004

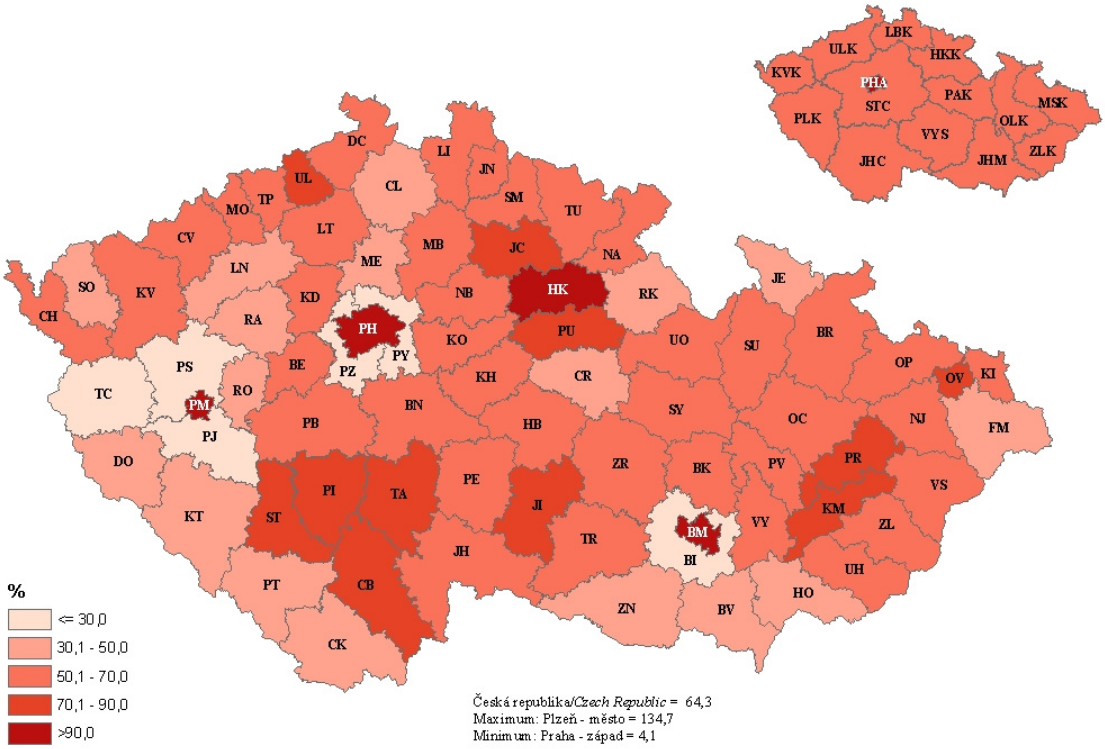

25. Lékaři v nemocnicích na 1 000 obyvatel v roce 2004
Physicians in hospitals per 1 000 population: 2004

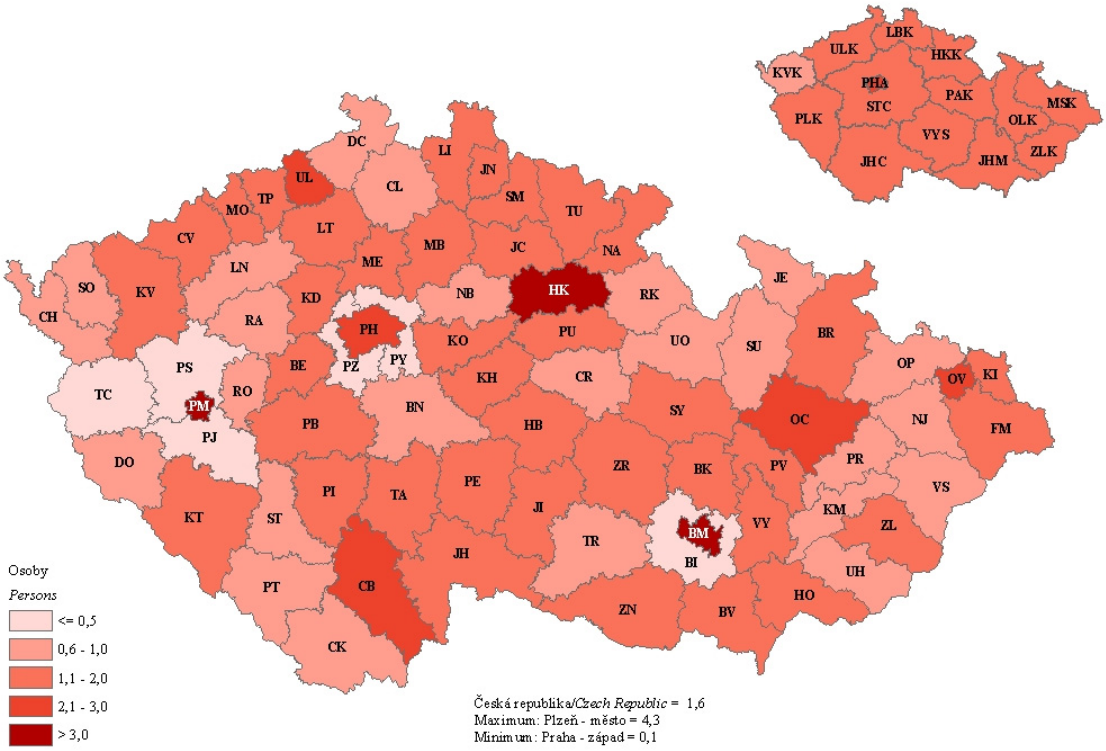

26. Střední zdravotnický personál na 1 000 obyvatel v roce 2004
Paramedical personnel per 1 000 population: 2004

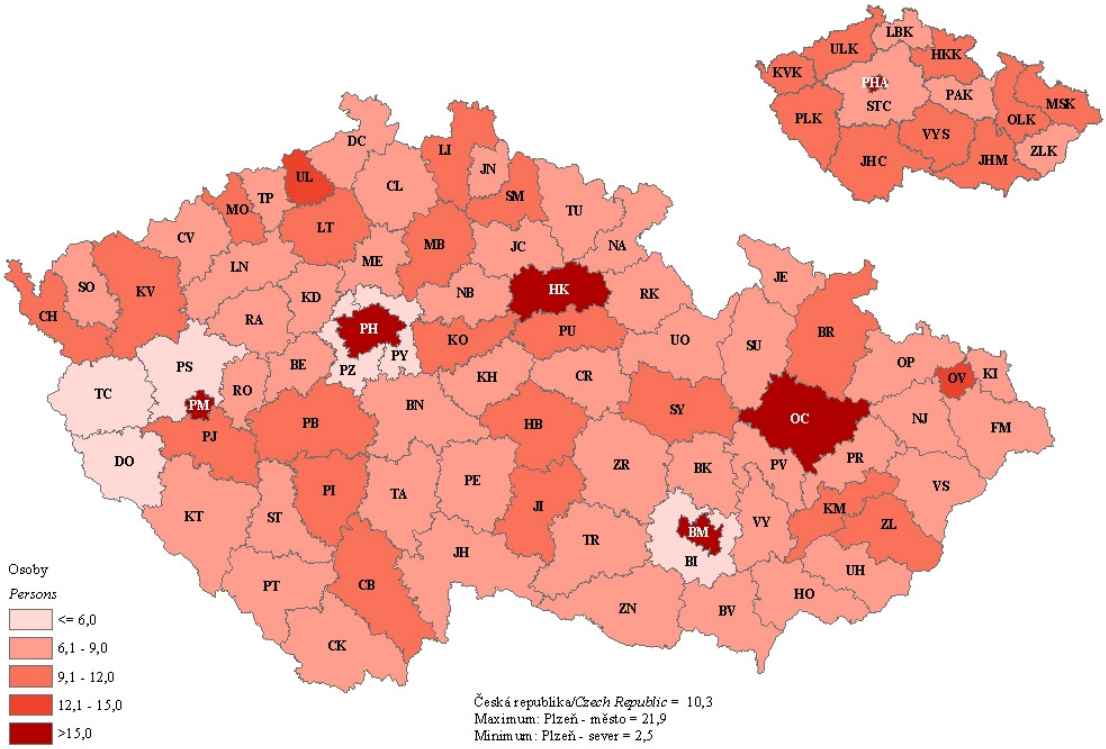

27. Průměrná délka trvání 1 případu pracovní neschopnosti v roce 2004
Average duration of 1 case incapacity for work: 2004

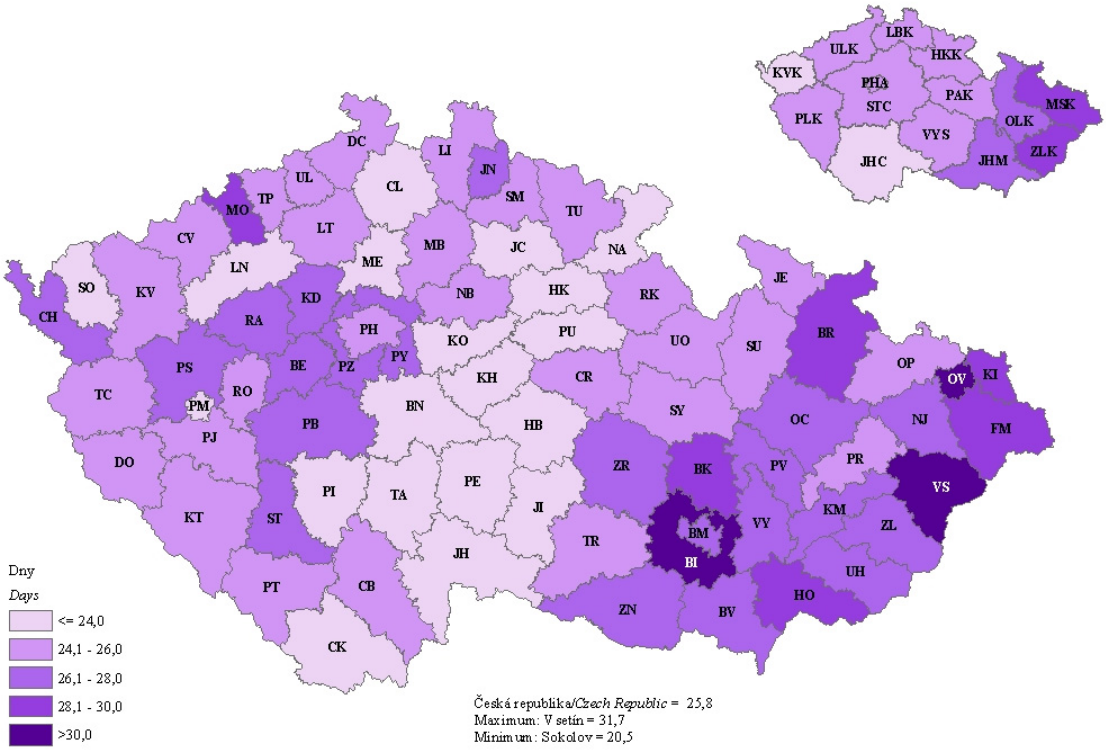

28. Průměrná délka trvání 1 případu pracovní neschopnosti v roce 1996
Average duration of 1 case incapacity for work: 1996

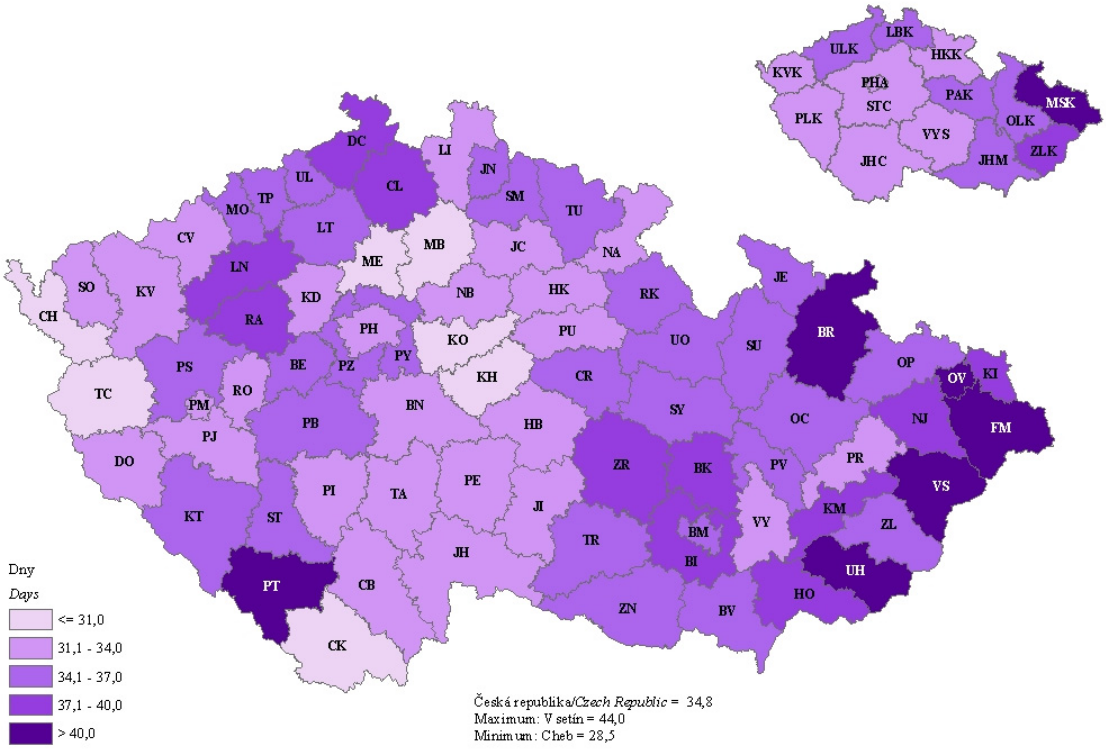

29. Příjemci starobních důchodů na 1 000 obyvatel k 31. 12. 2004
Recipients of old-age pension per 1 000 population: 31 December 2004

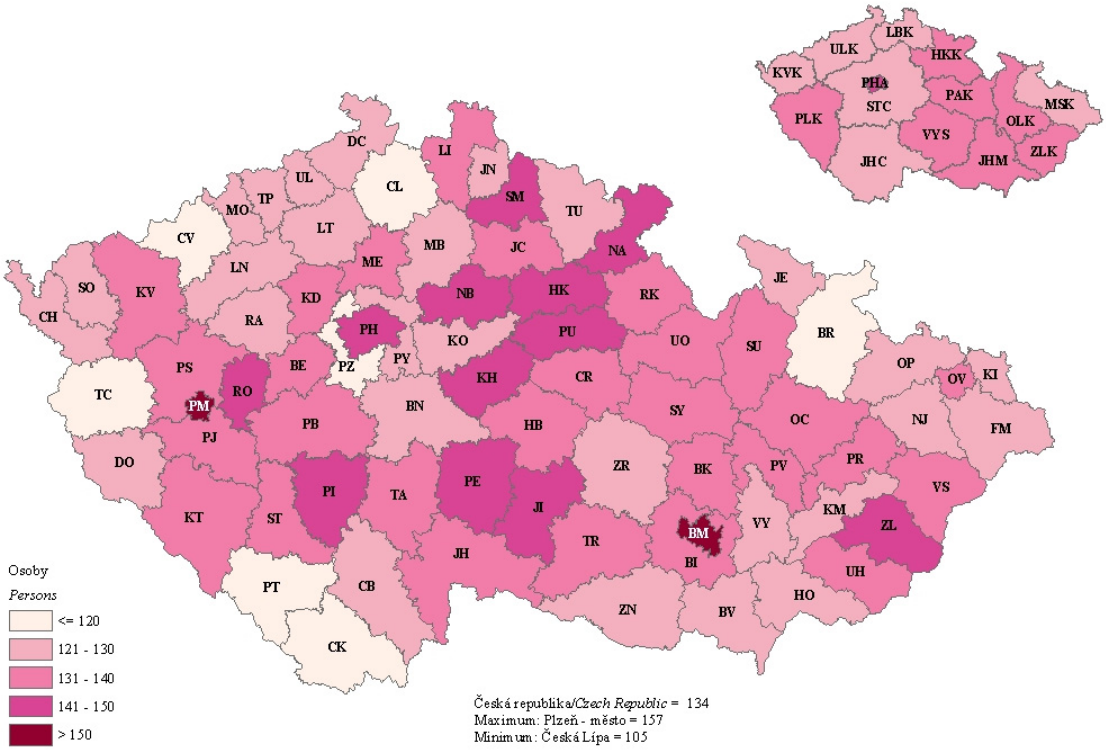

30. Průměrná měsíční výše starobních důchodů k 31. 12. 2004
Average monthly amount of old-age pension: 31 December 2004

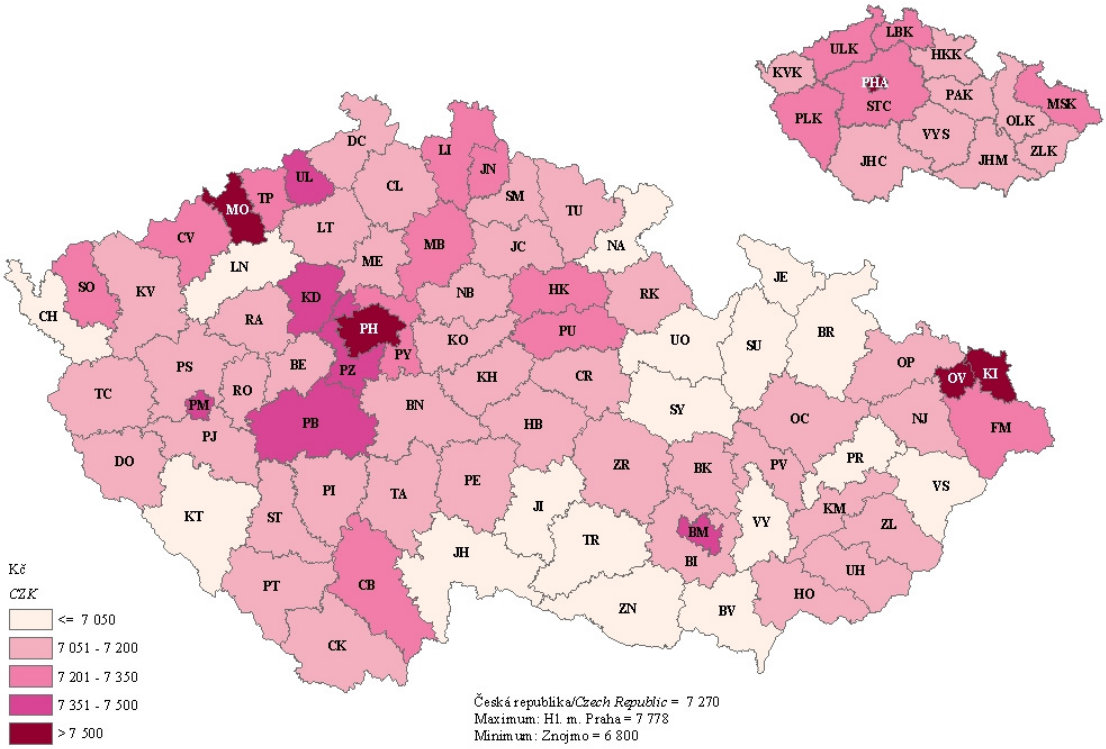

31. Dávky nemocenského pojištění na 1 obyvatele v Kč a jejich struktura v roce 2004
Expenditure on sickness insurance benefits per capita and their structure: 2004 (CZK)

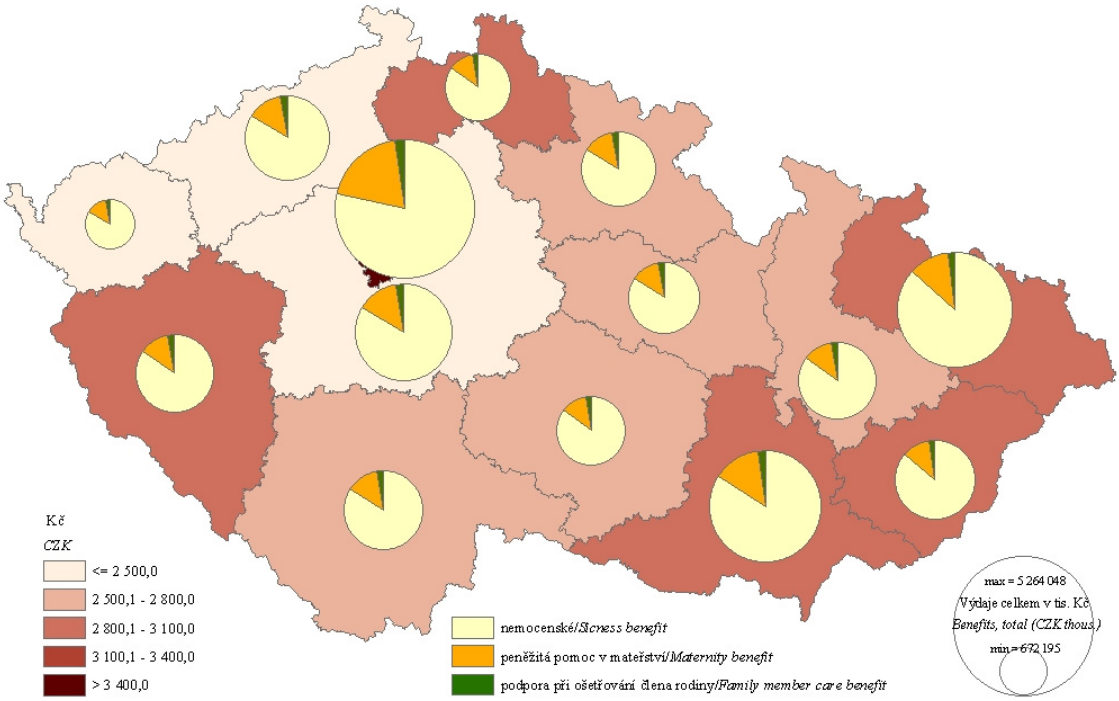

32. Dávky státní sociální podpory na 1 obyvatele v Kč a jejich struktura v roce 2004
Expenditure on state social support benefits per capita and their structure: 2004 (CZK)

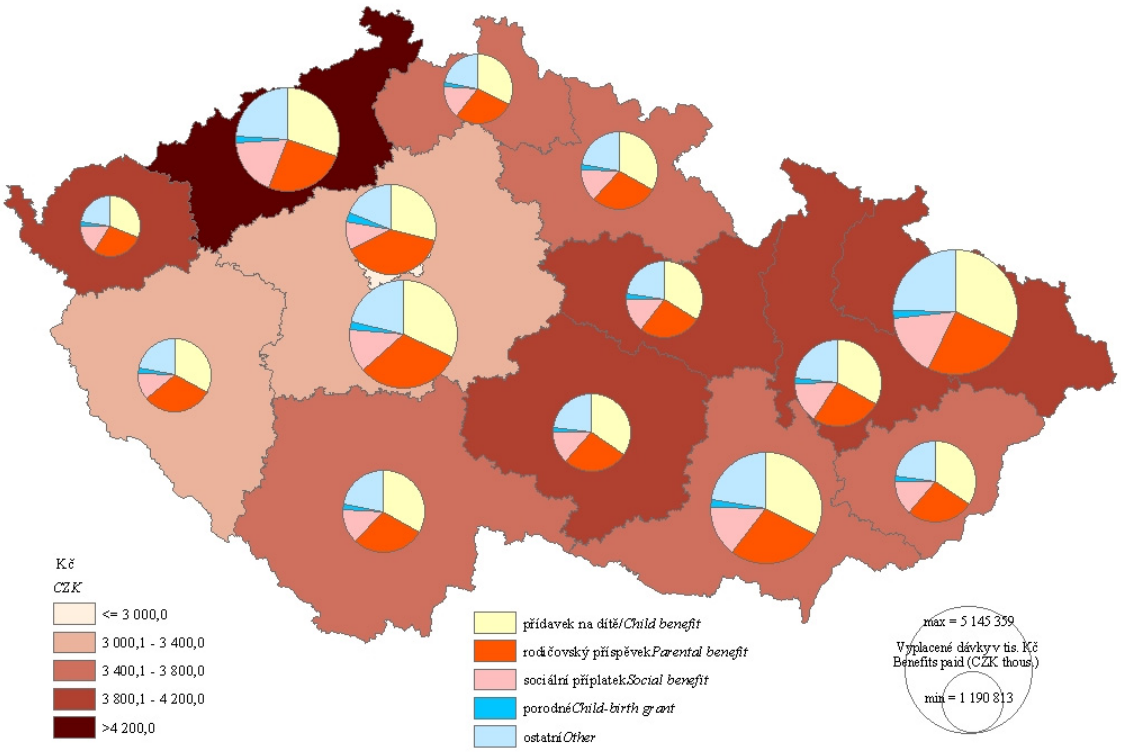

33. Průměrná výše škod vzniklých při dopravních nehodách v tis. Kč na 1 nehodu v roce 2004
Average damage caused by traffic accidents per accident: 2004 (CZK thousand)

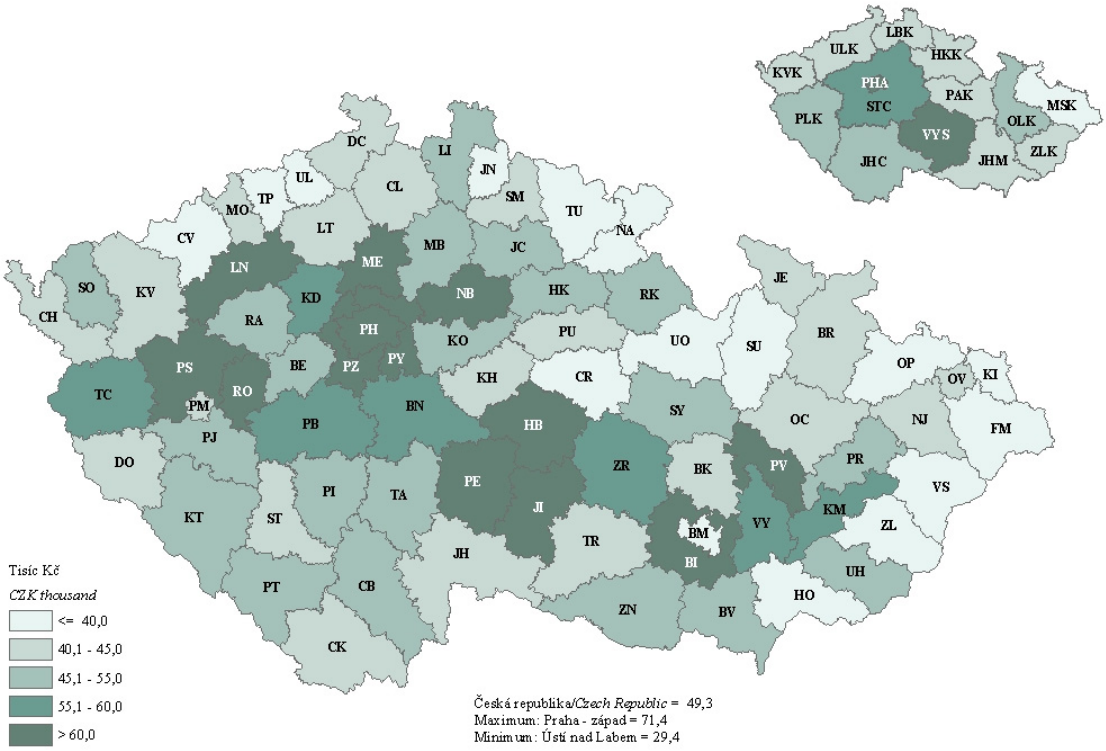

34. Průměrná výše škod vzniklých při požárech v tis. Kč na 1 požár v roce 2004
Average damage caused by fires per fire: 2004 (CZK thousand)

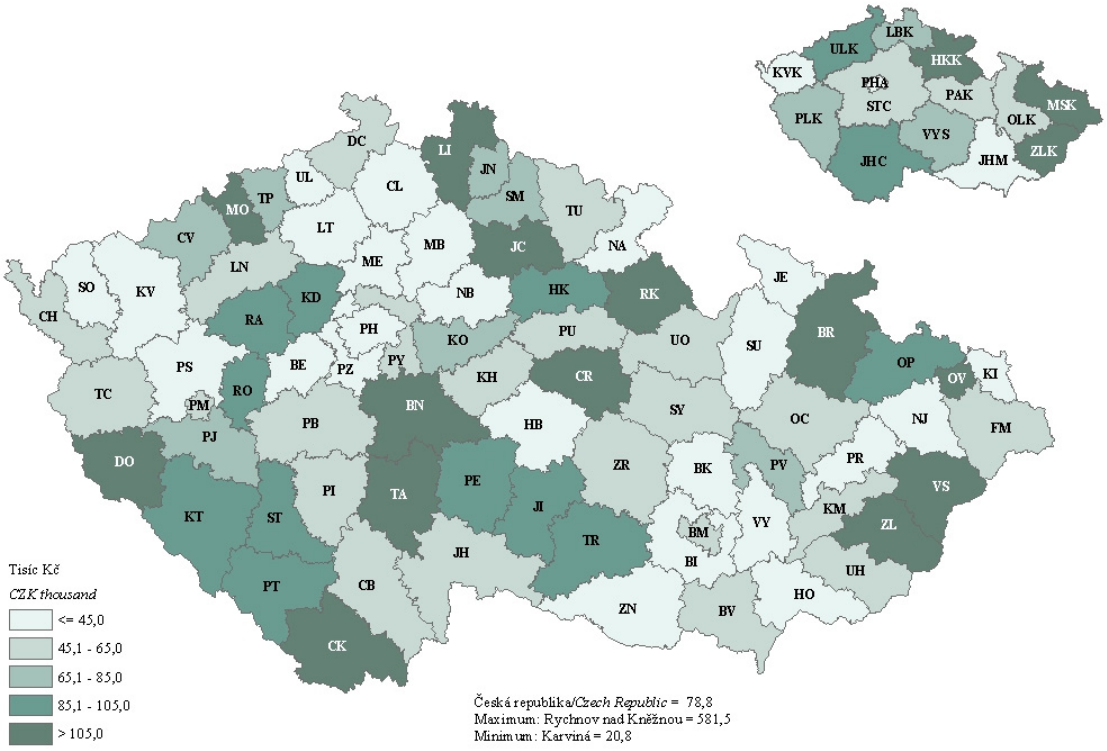

35. Volby do zastupitelstev krajů (5. - 6. 11. 2004) - volební účast a podíl jednotlivých stran na celkovém počtu získaných hlasů

Elections to regional councils (5-6 November 2004): turnout and shares of political parties in total votes won

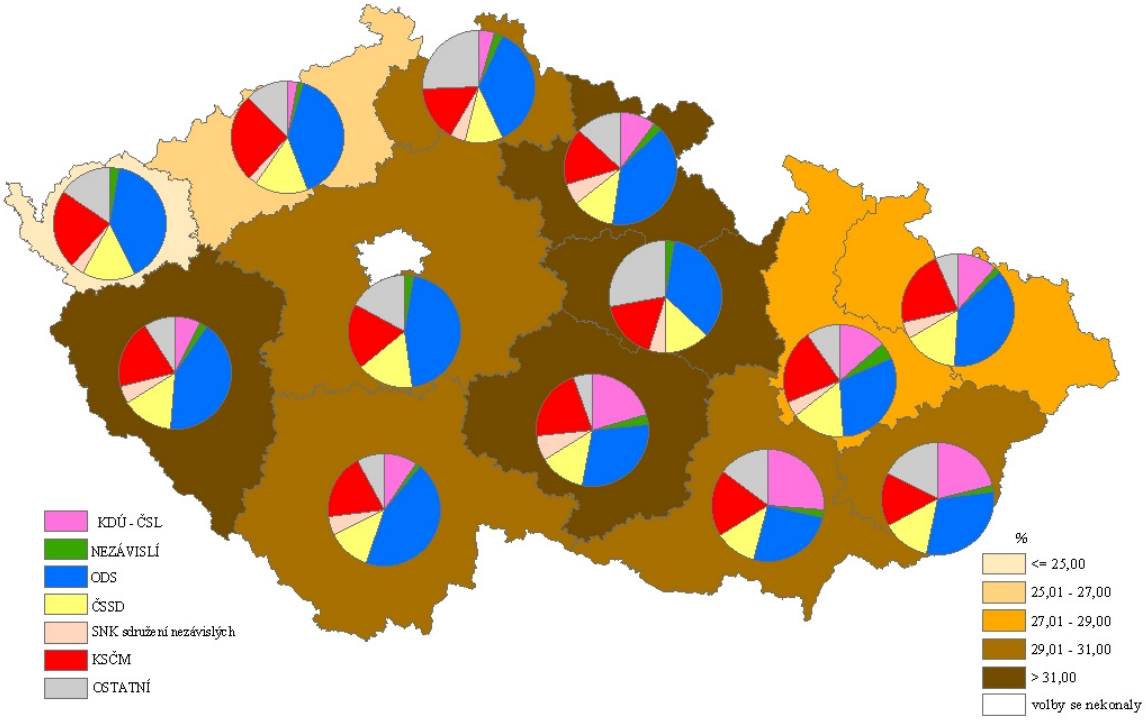

36. Volby do Senátu Parlamentu ČR (5. - 6. 11. 2004) volební účast ve 2. kole a zvolení kandidáti podle navrhujících stran a volebních obvodů

Elections to the Senate of Parliament of the CR (5-6 November 2004): 2nd round turnout (%), candidates returned by party, by election district

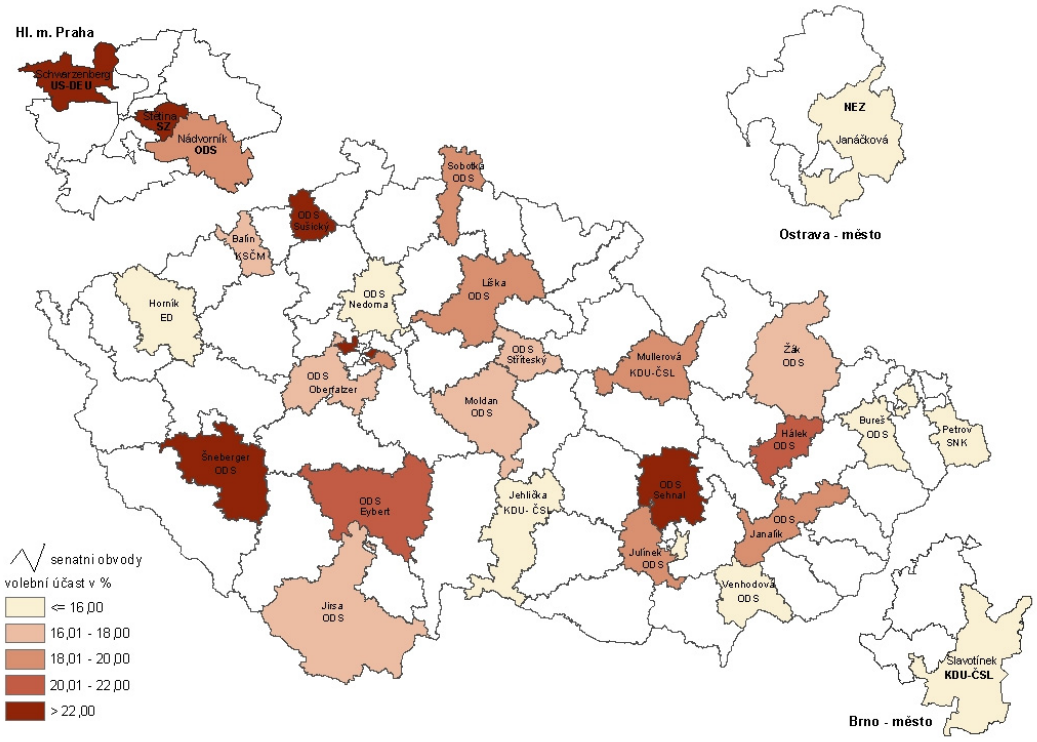

37. Vývoj počtu obyvatel v letech 2001 – 2004 podle správních obvodů ORP v České republice
Development of the population in the Czech Republic: by administrative district of municipalities with extended powers, 2001 – 2004

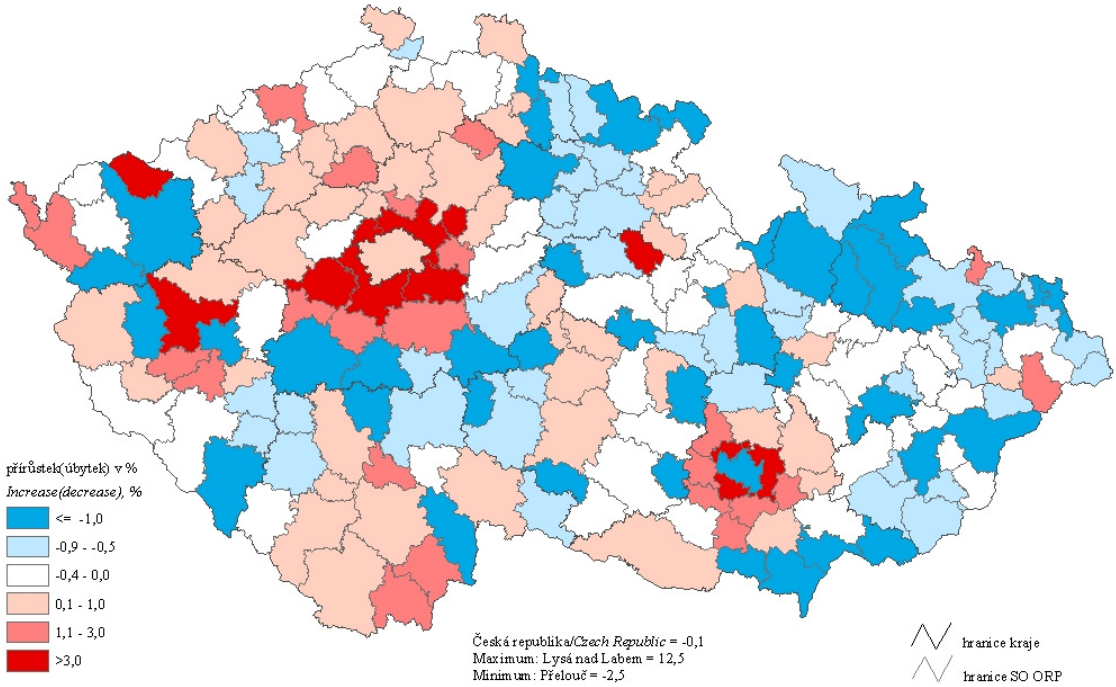

38. Míra registrované nezaměstnanosti podle krajů a okresů České republiky k 31. 12. 2004
Registered unemployment rate: by region, by district, 31 December 2004

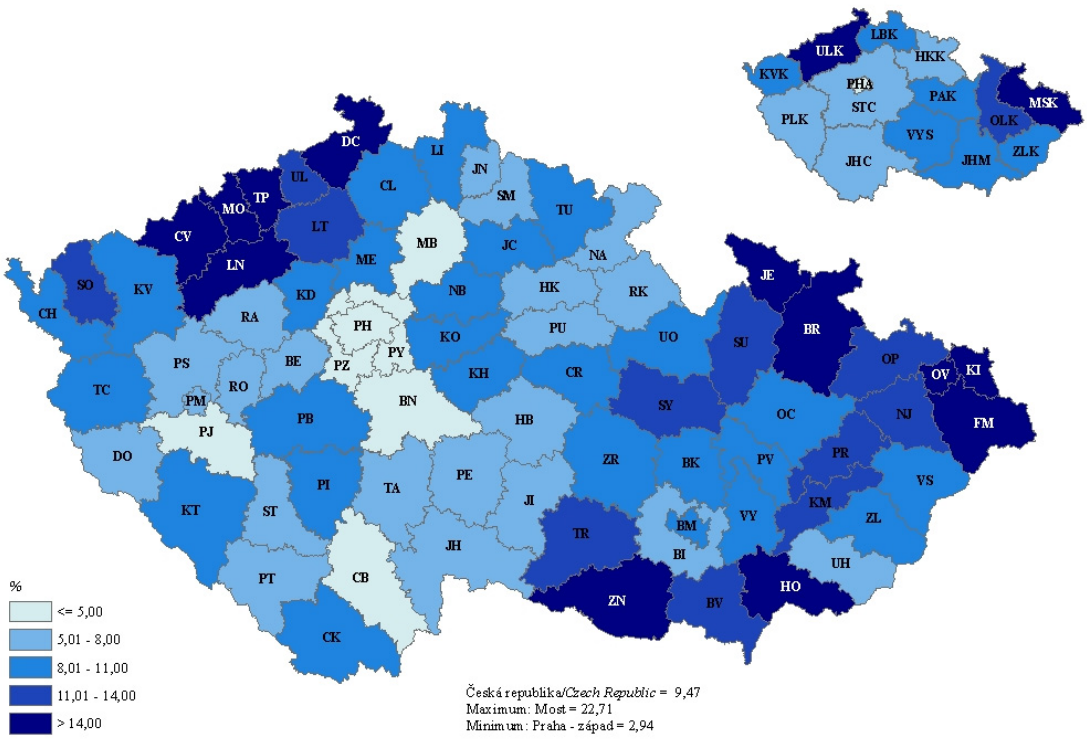

39. Míra registrované nezaměstnanosti podle správních obvodů ORP k 31. 12. 2004
Registered unemployment rate: by administrative district of municipalities with extended powers, 31 December 2004

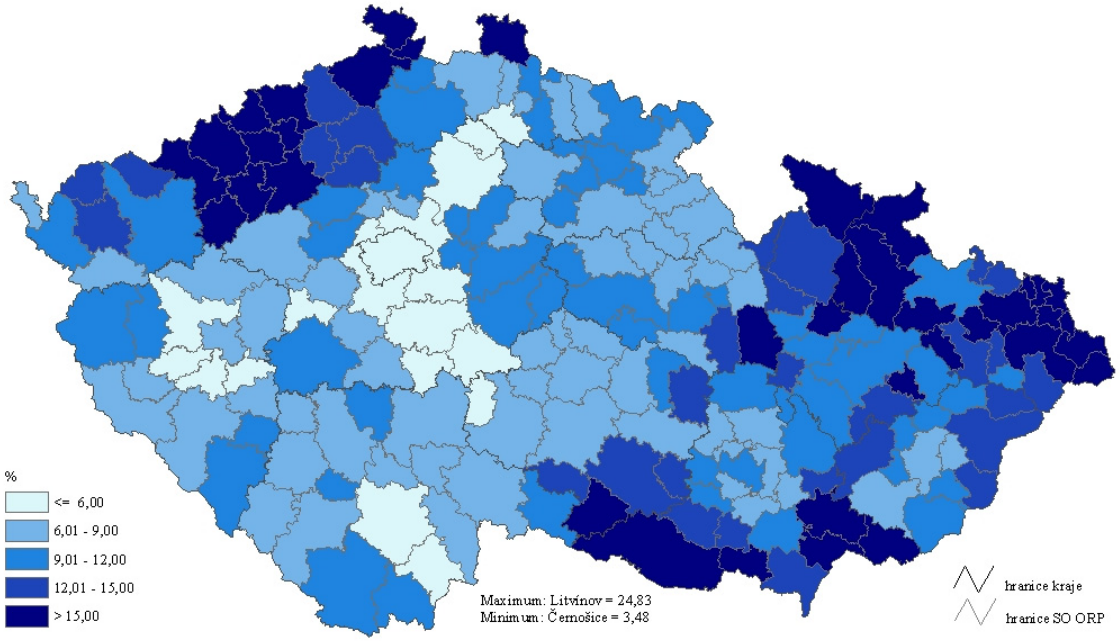
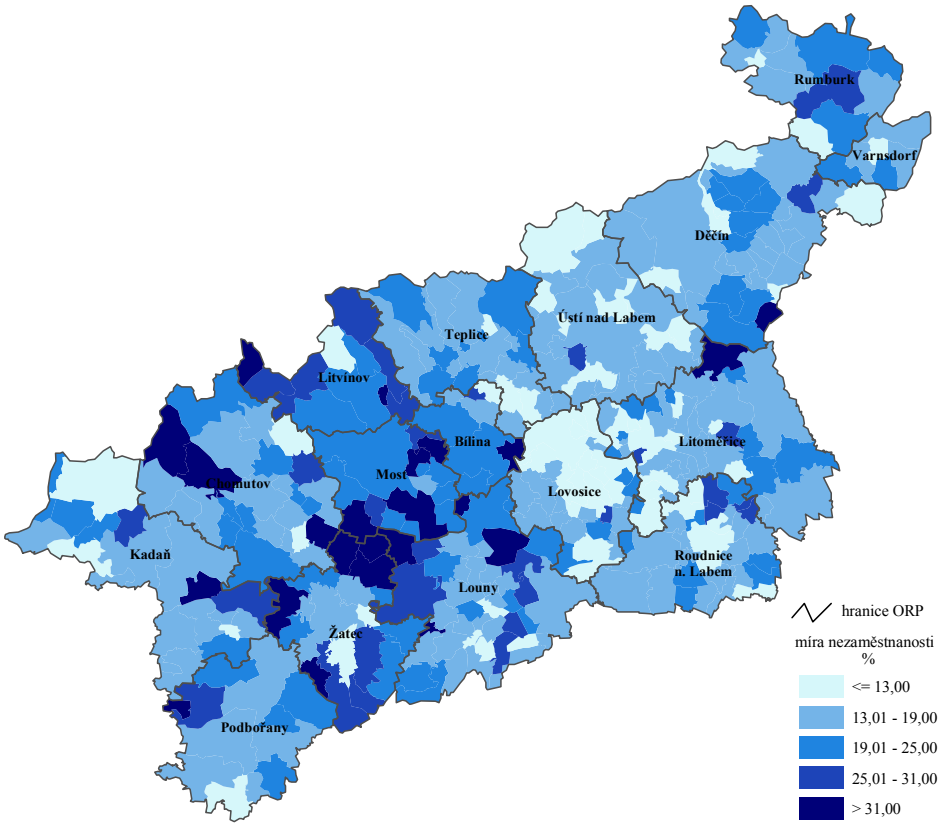
40. Míra registrované nezaměstnanosti podle obcí k 31. 12. 2004
Registered unemployment rate: by municipality, 31 December 2004