

## 2.1. Území, sídelní struktura, dostupnost

Charakter území a sídelní struktura městského a venkovského prostoru (a také rozdíly mezi nimi) jsou do značné míry dány samotnými kritérii, pomocí nichž byly oba tyto prostory vymezeny. Počty obcí a prostorové rozmístění obyvatel jsou v této kapitole základními informačními zdroji. Pro podrobnější popis území jsou dále využity údaje o půdním fondu, které ČSÚ přebírá od Českého úřadu zeměměřického a katastrálního. Kapitola je doplněna i o srovnání časové dostupnosti obyvatel obcí venkovského a městského prostoru územních celků od sídel správních obvodů obcí s rozšířenou působností a krajských měst (byla stanovena pomocí mapového serveru na základě optimalizovaného nastavení jízdy automobilem při zohlednění velikosti cílových sídel).

Území Jihočeského kraje tvořilo k 31. 12. 2008 celkem 622 obcí a Vojenský újezd Boletice. Jeho údaje jsou pro naprosto rozdílný charakter osídlení a využití území z dalšího hodnocení vyloučeny. Ze správního hlediska jsou obce sdruženy do 7 okresů, 17 správních obvodů obcí s rozšířenou působností a 37 správních obvodů obcí s pověřeným obecním úřadem. Vybrané údaje o obcích a katastrálních územích, jejich rozloze a obyvatelstvu při rozdělení na venkovský a městský prostor v členění do okresů jsou v následující tabulce:

**Tab. 2.1.1 Základní územní a sídelní charakteristiky k 31. 12. 2008**

	Počet obyvatel		Rozloha (km <sup>2</sup> )		Počet obcí		Počet částí obcí		Počet obcí se statutem města	
	V	M	V	M	V	M	V	M	V	M
<b>Jč.kraj</b>	<b>258 442</b>	<b>377 616</b>	<b>8 251</b>	<b>1 586</b>	<b>589</b>	<b>33</b>	<b>1 703</b>	<b>275</b>	<b>21</b>	<b>31</b>
v tom okresy:										
České Budějovice	60 586	124 998	1 246	393	102	7	272	61	2	6
Český Krumlov	32 069	29 177	1 292	104	41	4	179	34	3	3
Jindřichův Hradec	43 693	49 605	1 546	397	100	6	231	58	7	6
Písek	26 399	44 151	960	167	72	3	236	24	2	3
Prachatice	27 984	23 564	1 148	227	62	3	234	37	3	3
Strakonice	30 841	40 213	897	135	108	4	232	31	2	4
Tábor	36 870	65 908	1 163	163	104	6	319	30	2	6

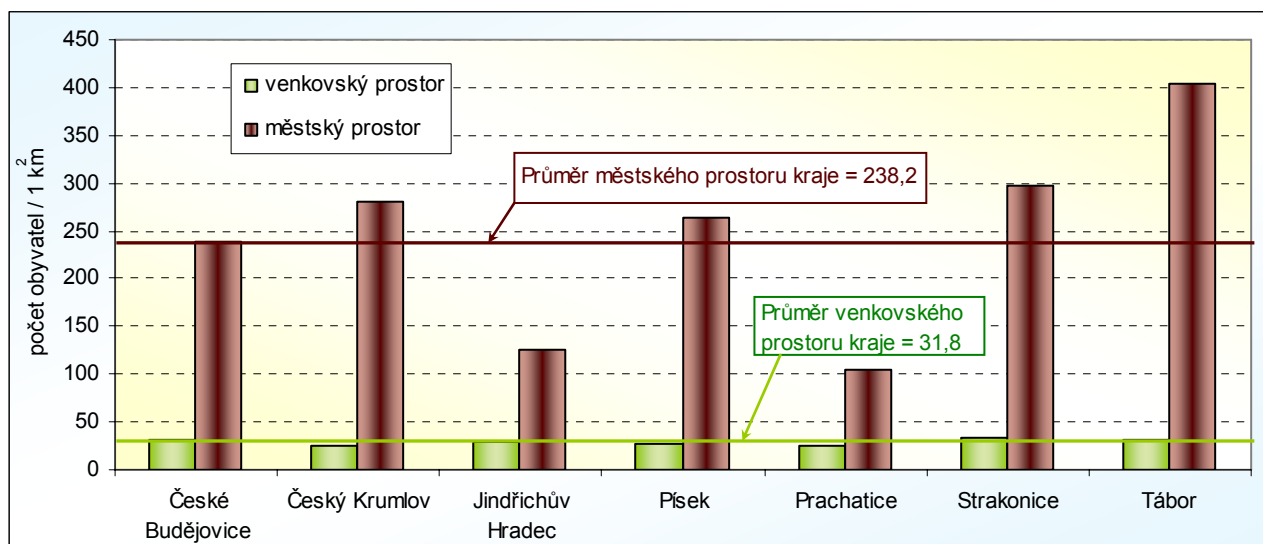
dokončení

	Průměr na 1 obec								Hustota zalidnění (osoby/km <sup>2</sup> )	
	počet obyvatel		rozloha (km <sup>2</sup> )		počet částí obcí		počet katastrů		V	M
	V	M	V	M	V	M	V	M		
<b>Jč.kraj</b>	<b>439</b>	<b>11 443</b>	<b>14,0</b>	<b>48,0</b>	<b>2,9</b>	<b>8,3</b>	<b>2,4</b>	<b>6,7</b>	<b>31,3</b>	<b>238,2</b>
v tom okresy:										
České Budějovice	594	17 857	12,2	56,1	2,7	8,7	2,0	8,0	48,6	318,4
Český Krumlov	782	7 294	31,5	26,0	4,4	8,5	3,6	5,3	24,8	280,6
Jindřichův Hradec	437	8 268	15,5	66,2	2,3	9,7	2,3	7,7	28,3	124,8
Písek	367	14 717	13,3	55,7	3,3	8,0	2,4	6,7	27,5	264,4
Prachatice	451	7 855	18,5	75,5	3,8	12,3	3,1	10,3	24,4	104,0
Strakonice	286	10 053	8,3	33,8	2,1	7,8	2,0	6,5	34,4	297,4
Tábor	355	10 985	11,2	27,1	3,1	5,0	2,2	3,3	31,7	404,7

Z výše uvedené tabulky jsou patrné výrazné rozdíly mezi venkovským a městským prostorem v kraji celkem i v jednotlivých okresech. Obce venkovského prostoru se na počtu obcí celkem v kraji podílí z 94,7 %, když nejvyšší podíl je v okrese Strakonice (96,4 %), nejnižší v okrese České Budějovice (91,1 %). Počet obyvatel venkovského prostoru se na obyvatelstvu kraje podílí ze 46,3 %, jeho rozloha je ale 83,9 % kraje. Mezi jednotlivými okresy se podíl obyvatel venkovského prostoru k 31. 12. 2008 pohyboval od 32,7 % v Českých Budějovicích do 54,9 % v Prachaticích. Podíl rozlohy venkovského prostoru se mezi okresy pohyboval od 76,0 % v Českých Budějovicích do 92,6 % v Českém Krumlově. Projevuje se zde dominantní postavení městského prostoru Českých Budějovic nejen jako sídla kraje, ale i jako největšího centra osídlení. Tomuto se přibližují jako menší centra osídlení Tábor a Písek.

Průměrný počet obyvatel obce v Jihočeském kraji byl 1 023, z toho ve venkovském prostoru 439 a v městském 11 443 obyvatel. Počet obyvatel obcí venkovského prostoru se v jednotlivých okresech pohyboval od 286 ve Strakonici do 782 v Českém Krumlově, v městském prostoru od 7 294 v Českém Krumlově do téměř 18 tisíc v Českých Budějovicích. Průměrná rozloha obce v kraji byla 15,8 km<sup>2</sup>, z toho ve venkovském prostoru 14,0 km<sup>2</sup> a v městském 48,0 km<sup>2</sup>. Rozloha obce venkovského prostoru v jednotlivých okresech byla od 8,3 km<sup>2</sup> ve Strakonici do 31,5 km<sup>2</sup> v Českém Krumlově, ve městském prostoru se rozloha obce pohybovala od 26,0 km<sup>2</sup> v Českém Krumlově do 75,5 km<sup>2</sup> v Prachaticích. Toto se přímo promítá do hustoty zalidnění, která je ve venkovském prostoru téměř 8 krát menší. Hustota zalidnění obcí venkovského a městského prostoru v jednotlivých okresech je v následujícím grafu.

**Graf 3 Hustota zalidnění venkovského a městského prostoru v okresech k 31. 12. 2008**



Podstatně větší diference mezi obcemi venkovského a městského prostoru jsou ve správních obvodech obcí s rozšířenou působností. Počet obyvatel venkovského prostoru největšího okresu České Budějovice je 2,3 krát vyšší než u nejmenšího Písku, mezi správními obvody obcí s rozšířenou působností je počet obyvatel u Českých Budějovic vyšší než ve Vodňanech téměř 10 krát. U rozlohy je venkovský prostor okresu Jindřichův Hradec větší než u Strakonice 1,7 krát, u správních obvodů obcí s rozšířenou působností je v Táboře 6,2 krát větší než ve Vodňanech.

**Tab. 2.1.2 Základní územní a sídelní charakteristiky venkovského prostoru k 31. 12. 2008**

	Počet obcí	Počet obyvatel		Rozloha (km <sup>2</sup> )		Počet částí obcí		Počet katastrů		Hustota zalidnění (osoby/km <sup>2</sup> )
		abs.	na 1 obec	abs.	na 1 obec	abs.	na 1 obec	abs.	na 1 obec	
<b>Jč.kraj</b>	<b>589</b>	<b>258 442</b>	<b>438,8</b>	<b>8 251,5</b>	<b>14,0</b>	<b>1 703</b>	<b>2,9</b>	<b>1 387</b>	<b>2,4</b>	<b>31,3</b>
v tom ORP:										
Blatná	25	7 158	286,3	235,2	9,4	57	2,3	47	1,9	30,4
České Budějovice	75	45 621	608,3	669,3	8,9	152	2,0	111	1,5	68,2
Český Krumlov	28	23 736	847,7	861,0	30,7	119	4,3	94	3,4	27,6
Dačice	22	12 148	552,2	404,9	18,4	79	3,6	74	3,4	30,0
Jindřichův Hradec	56	22 112	394,9	777,2	13,9	121	2,2	120	2,1	28,5
Kaplice	13	8 333	641,0	430,6	33,1	60	4,6	53	4,1	19,4
Milevsko	25	9 694	387,8	342,8	13,7	97	3,9	71	2,8	28,3
Písek	47	16 705	355,4	617,0	13,1	139	3,0	101	2,1	27,1
Prachatice	42	18 094	430,8	693,1	16,5	147	3,5	115	2,7	26,1
Soběslav	29	8 263	284,9	274,3	9,5	52	1,8	50	1,7	30,1
Strakonice	67	19 013	283,8	518,8	7,7	140	2,1	136	2,0	36,6
Tábor	75	28 607	381,4	888,6	11,8	267	3,6	183	2,4	32,2
Trhové Sviny	14	9 326	666,1	356,9	25,5	69	4,9	52	3,7	26,1
Třeboň	22	9 433	428,8	364,1	16,6	31	1,4	31	1,4	25,9
Týn nad Vltavou	13	5 639	433,8	219,4	16,9	51	3,9	41	3,2	25,7
Vimperk	20	9 890	494,5	455,3	22,8	87	4,4	78	3,9	21,7
Vodňany	16	4 670	291,9	142,9	8,9	35	2,2	30	1,9	32,7

Podíl obyvatel žijících ve venkovském prostoru se v jednotlivých správních obvodech s rozšířenou působností pohybuje od 86,7 % v Kaplici do 97,1 % ve Strakonících. V tomto správním obvodu je ale zaznamenán nejnižší průměrný počet obyvatel žijící v obci venkovského prostoru (284) a mají rovněž nejmenší rozlohu (7,7 km<sup>2</sup>). Nejvyšší průměrný počet obyvatel obce žije ve venkovském prostoru správního obvodu Český Krumlov (848), největší průměrná rozloha obce je ve správním obvodu Kaplice (33,1 km<sup>2</sup>). Poměr mezi největší a nejmenší průměrnou hodnotou zaznamenanou u obcí venkovského prostoru je u počtu obyvatel 3,0 a u rozlohy 4,3.

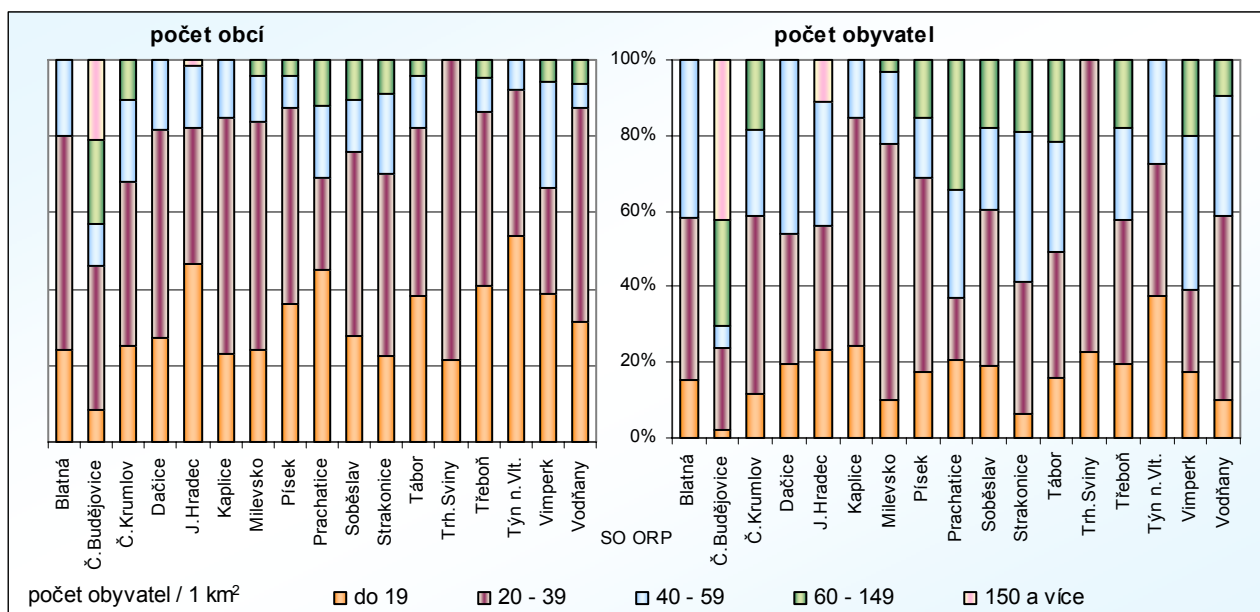
Strukturu osídlení venkovského prostoru ve správních obvodech obcí s rozšířenou působností můžeme porovnávat ze dvou hledisek, a to podle hustoty zalidnění nebo podle velikosti obce. V jednotlivých SO ORP pak porovnáваме navzájem podíl počtu obcí v jednotlivých skupinách a počet obyvatel zde žijících.

Více než 90 % obcí venkovského prostoru mělo k 31. 12. 2008 hustotu zalidnění méně než 60 osob/km<sup>2</sup>, hustotu zalidnění od 60 do 149 osob/km<sup>2</sup> má 7,1 % obcí a pouze 2,7 % obcí má hustotu vyšší. Počty osob a obyvatel v nich žijících v jednotlivých skupinách jsou v následující tabulce.

**Tab. 2.1.3 Obce venkovského prostoru a jejich obyvatelé podle hustoty zalidnění**

	obce a obyvatelé venkovského prostoru podle hustoty zalidnění (osoby/1 km <sup>2</sup> )									
	počet obcí					počet obyvatel				
	do 19	20 - 39	40 - 59	60 - 149	150 a více	do 19	20 - 39	40 - 59	60 - 149	150 a více
<b>Jihočeský kraj</b>	<b>178</b>	<b>260</b>	<b>86</b>	<b>42</b>	<b>16</b>	<b>37 527</b>	<b>95 633</b>	<b>61 813</b>	<b>41 737</b>	21 732
v tom ORP:										
Blatná	6	14	5	-	-	1 093	3 086	2 979	-	-
České Budějovice	6	27	8	16	15	916	9 997	2 577	12 805	19 326
Český Krumlov	7	12	6	3	-	2 738	11 215	5 370	4 413	-
Dačice	6	12	4	-	-	2 367	4 188	5 593	-	-
Jindřichův Hradec	26	20	9	-	1	5 165	7 212	7 329	-	2 406
Kaplice	3	8	2	-	-	2 008	5 051	1 274	-	-
Milevsko	6	15	3	1	-	981	6 543	1 837	333	-
Písek	17	24	4	2	-	2 942	8 530	2 638	2 595	-
Prachatice	19	10	8	5	-	3 714	3 003	5 173	6 204	-
Soběslav	8	14	4	3	-	1 555	3 420	1 794	1 494	-
Strakonice	15	32	14	6	-	1 257	6 590	7 594	3 572	-
Tábor	28	32	10	3	-	4 471	9 666	8 309	6 161	-
Trhové Sviny	3	11	-	-	-	2 127	7 199	-	-	-
Třeboň	9	10	2	1	-	1 864	3 564	2 295	1 710	-
Týn nad Vltavou	7	5	1	-	-	2 112	1 969	1 558	-	-
Vimperk	7	5	5	1	-	1 750	2 136	4 006	1 998	-
Vodňany	5	9	1	1	-	467	2 264	1 487	452	-

Obcí s nejnižší hustotou bylo 30,2 %, žilo v nich ale pouze 14,5 % obyvatel. Nejvíce těchto obcí bylo v SO ORP Týn nad Vltavou (53,8 %), dále v SO ORP Jindřichův Hradec, Prachatice a Třeboň (více než 40 %); nejméně (8,0 %) v Českých Budějovicích. Obcí s hustotou 20 – 39 obyvatel/km<sup>2</sup> bylo nejvíce (44,1 %) a žilo v nich rovněž nejvíce obyvatel (37,0 %). Nejvyšší podíl obcí s touto hustotou byl v SO ORP Trhové Sviny (78,6 %), podíl vyšší než 50 % pak v SO ORP Kaplice, Milevsko, Vodňany, Blatná, Dačice a Písek. Nejméně (23,8 %) se jich vyskytovalo v Prachaticích. Ve skupině s hustotou 40 – 59 osob/km<sup>2</sup> bylo 14,6 % obcí, ale žilo zde 23,9 % obyvatel. Nejvíce obcí s touto hustotou bylo v SO ORP Vimperk (25,0 %), více než 20 % jich bylo dále v Českém Krumlově, Strakonici a Blatné. V SO ORP Trhové Sviny se již žádná obec s touto ani vyšší hustotou nevyskytuje. Obcí s hustotou 60 – 149 osob/km<sup>2</sup> bylo 7,1 %, podíl zde žijících obyvatel byl ale více než dvojnásobný (16,1 %). Nejvyšší podíl obcí s touto hustotou byl v SO ORP České Budějovice (21,3 %), více než 10 % jich bylo v Prachaticích, Českém Krumlově a Soběslavi. Žádná obec s hustotou 60 obyvatel/km<sup>2</sup> a vyšší již nebyla v SO ORP Blatná, Dačice, Kaplice a Týn nad Vltavou. Žádná obec s touto hustotou nebyla rovněž v Jindřichově Hradci, byla zde ale 1 obec s hustotou vyšší než 150 osob/km<sup>2</sup>, dalších 15 obcí s touto hustotou bylo v SO ORP České Budějovice. Vzájemný poměr mezi podílem obcí a v nich žijících obyvatel v jednotlivých SO ORP je zřejmý z následujícího grafu.

**Graf 4 Struktura obcí a obyvatelstva venkovského prostoru SO ORP podle hustoty zalidnění**


Z kartogramu v příloze je zřejmé územní rozložení obcí podle hustoty zalidnění. Z kartogramu je zřejmá nejvyšší zalidněnost Českých Budějovic a jejich okolí - sousedních SO ORP Třeboň a Trhové Sviny. Vysoká zalidněnost je dále soustředěna do okolí Tábora a Strakonice. Z kartogramu je dále patrná vyšší zalidněnost

obcí soustředěných v dopravním koridoru Tábor – Soběslav – České Budějovice a dále na jih a v koridoru z Českých Budějovic západně směrem na Strakonice a Vimperk. Nejnižší hustotu mají naopak obce sousedící s Rakouskem a Spolkovou republikou Německo.

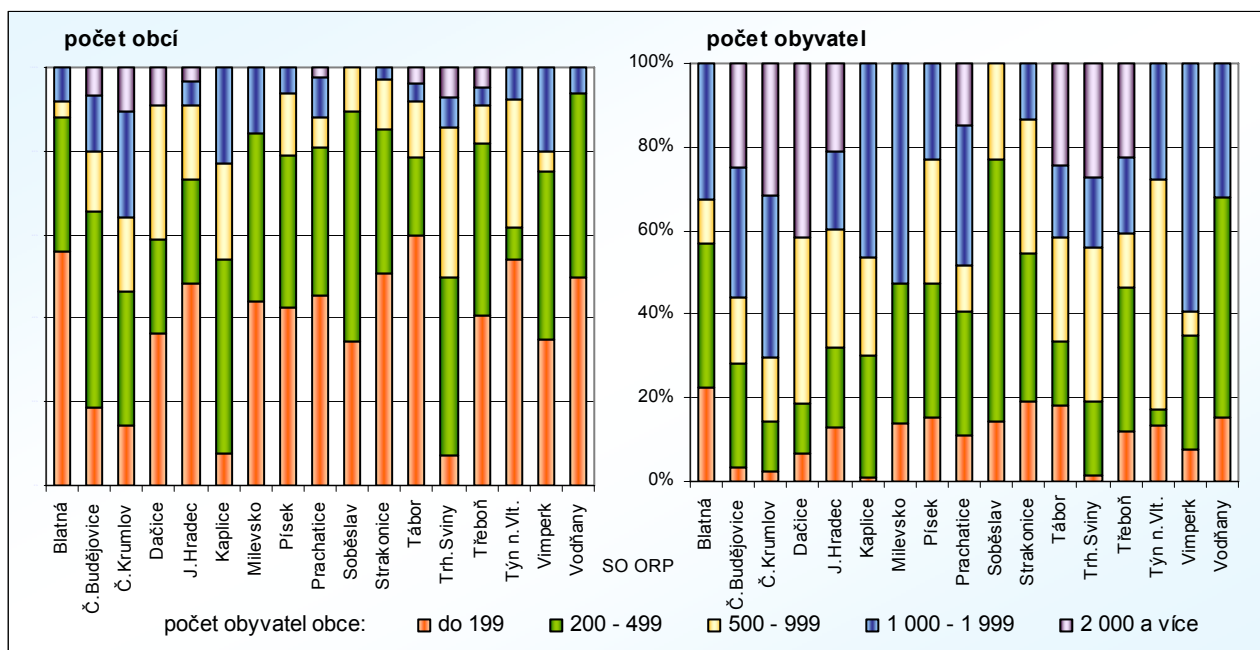
Druhou charakteristikou osídlení je struktura daná počtem obyvatel. Počty obcí v jednotlivých velikostních skupinách a počty obyvatel v nich žijících jsou v následující tabulce.

**Tab. 2.1.4 Obce a obyvatelé venkovského prostoru SO ORP podle velikostních skupin**

	obce a obyvatelé venkovského prostoru podle velikostní skupiny obce (osoby)									
	počet obcí					počet obyvatel				
	do 199	200 - 499	500 - 999	1 000 - 1 999	2 000 a více	do 199	200 - 499	500 - 999	1 000 - 1 999	2 000 a více
<b>Jihočeský kraj</b>	<b>239</b>	<b>203</b>	<b>80</b>	<b>49</b>	<b>18</b>	<b>26 819</b>	<b>65 383</b>	<b>55 036</b>	<b>68 167</b>	<b>43 037</b>
v tom ORP:										
Blatná	14	8	1	2	-	1 610	2 464	759	2 325	-
České Budějovice	14	35	11	10	5	1 454	11 438	7 260	14 107	11 362
Český Krumlov	4	9	5	7	3	512	2 915	3 612	9 216	7 481
Dačice	8	5	7	-	2	827	1 465	4 795	-	5 061
Jindřichův Hradec	27	14	10	3	2	2 877	4 190	6 276	4 061	4 708
Kaplice	1	6	3	3	-	62	2 454	1 937	3 880	-
Milevsko	11	10	-	4	-	1 353	3 217	-	5 124	-
Písek	20	17	7	3	-	2 562	5 313	5 032	3 798	-
Prachatice	19	15	3	4	1	1 958	5 407	1 947	6 082	2 700
Soběslav	10	16	3	-	-	1 202	5 150	1 911	-	-
Strakonice	34	23	8	2	-	3 620	6 726	6 157	2 510	-
Tábor	45	14	10	3	3	5 260	4 376	7 068	4 875	7 028
Trhové Sviny	1	6	5	1	1	148	1 654	3 399	1 567	2 558
Třeboň	9	9	2	1	1	1 132	3 242	1 210	1 710	2 139
Týn nad Vltavou	7	1	4	1	-	762	208	3 111	1 558	-
Vimperk	7	8	1	4	-	762	2 699	562	5 867	-
Vodňany	8	7	-	1	-	718	2 465	-	1 487	-

Z tabulky je patrné, že obcí, ve kterých žije méně než 200 obyvatel, je nejvíce (40,6 %), žije zde ale pouze 10,4 % obyvatel venkovského prostoru kraje. Obcí s počtem obyvatel 200 – 499 je 34,3 %, podíl zde žijících obyvatel je 25,3 %. Obcí s 500 a více obyvateli je čtvrtina, žije zde ale téměř 65 % obyvatel. Rozdílnost podílu obcí v jednotlivých velikostních skupinách a obyvatel v nich žijících je zřejmá z následujícího grafu.

**Graf 5 Struktura obcí a obyvatelstva venkovského prostoru SO ORP podle velikosti obcí**



Nejvyšší podíl nejmenších obcí se projevuje ve správních obvodech Tábor, Blatná a Týn nad Vltavou. Podle počtu obyvatel pak nejvíce osob bydlí v malých obcích obvodů Blatná, Strakonice a Tábor. Naproti tomu nejméně těchto malých obcí (ale i obyvatel v nich bydlících) je v obvodech Kaplice a Trhové Sviny.

Velké obce venkovského prostoru (nad tisíc obyvatel) najdeme zejména v obvodech Český Krumlov a České Budějovice, ale také Vimperk, Kaplice a Milevsko. Platí to jak z hlediska počtu územních celků, tak počtu obyvatel zde bydlících.

V průběhu let 2001 – 2008 poklesl počet malých obcí o 6, když počet obyvatel v nich žijících byl nižší o 2 %. Hranici 1 000 obyvatel překročilo ve sledovaných letech 8 obcí, ve 2 počet obyvatel naopak pod tuto hranici klesl. Sídelní struktura obyvatelstva je podrobněji popsána v další kapitole.

Kromě osídlení je dalším faktorem charakterizujícím venkovský a městský prostor rozloha území. Venkovský prostor leží na více než 80 % rozlohy kraje a jeho podíl se v jednotlivých okresech pohybuje od 76 % v Českých Budějovicích do 93 % v Českém Krumlově.

**Tab. 2.1.5 Struktura půdního fondu a koeficient ekologické stability k 31. 12. 2008**

Zdroj: Český úřad zeměměřický a katastrální, výpočty ČSÚ

	Rozloha celkem (km <sup>2</sup> )		z toho druh pozemku (%)						Koeficient ekologické stability <sup>1)</sup>	
			zemědělská půda		lesní pozemky		zastavěné plochy			
	V	M	V	M	V	M	V	M	V	M
<b>JČ.kraj</b>	<b>8 251,5</b>	<b>1 585,6</b>	<b>51,0</b>	<b>44,7</b>	<b>37,1</b>	<b>36,3</b>	<b>0,9</b>	<b>2,2</b>	<b>1,5</b>	<b>1,4</b>
v tom okresy:										
České Budějovice	1 245,6	392,6	55,4	45,5	31,7	34,2	1,1	2,6	1,1	1,2
Český Krumlov	1 291,6	104,0	39,9	48,4	47,3	31,6	0,4	2,2	3,6	1,3
Jindřichův Hradec	1 546,2	397,4	47,7	43,9	39,1	37,2	0,8	1,5	1,5	1,5
Písek	959,8	167,0	56,5	50,6	32,6	34,9	1,1	2,7	1,0	1,1
Prachatice	1 148,5	226,6	37,8	27,8	51,0	58,3	0,5	0,9	3,0	4,5
Strakonice	896,8	135,2	65,5	59,3	22,8	20,6	1,1	3,4	0,9	0,9
Tábor	1 162,9	162,8	60,6	47,7	29,8	25,9	1,1	3,5	0,9	0,9

<sup>1)</sup> poměr tzv. stabilních (lesy, trvalé travní porosty, sady, zahrady, vinice, chmelnice a vodní plochy) a nestabilních (orná půda, zastavěné a ostatní plochy) krajinných prvků v daném území

Podíl zemědělské půdy ve venkovském prostoru je o 6,3 procentního bodu vyšší než v městském, v jednotlivých okresech je ale jejich vzájemný vztah rozdílný. Nejvyšší rozdíl je v okrese Tábor, kde je podíl ve venkovském prostoru o 12,9 procentních bodů vyšší než v městském. Rozdíl okolo 10 procentních bodů je dále v okresech Prachatice a České Budějovice. Naopak v Českém Krumlově je podíl zemědělské půdy ve venkovském prostoru o 8,5 procentního bodu menší než ve městském. Na více než jedné třetině území kraje jsou lesní porosty, jejich podíl na území kraje ve venkovském a městském prostoru je téměř shodný. I zde jsou mezi jednotlivými okresy rozdíly, když v okrese Český Krumlov je jejich podíl ve venkovském prostoru o více než 15 procentních bodů vyšší než v městském, naopak v okrese Prachatice je ve venkovském prostoru o 7,3 procenta nižší než ve městském. Podíl zastavěných ploch je ve venkovském prostoru výrazně nižší než ve městském.

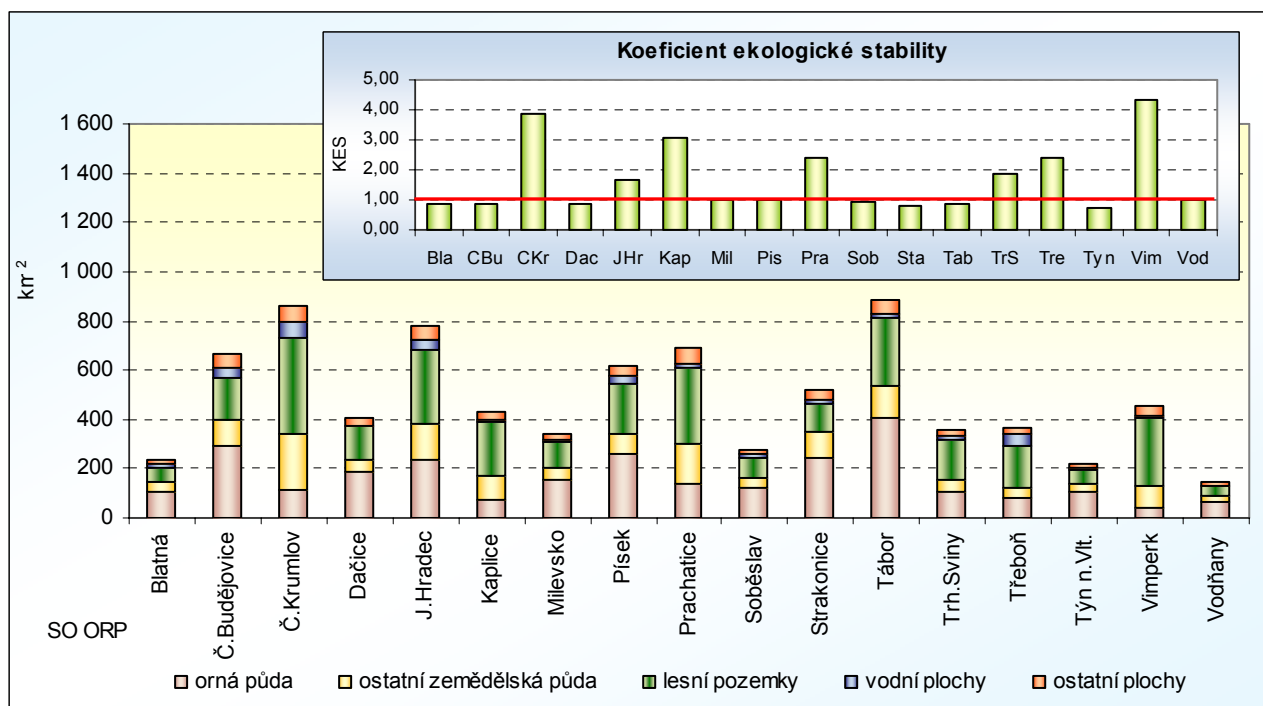
Nejvyšší podíl zemědělské půdy je v SO ORP Strakonice (67,9 %), více než 60 % je dále ve Vodňanech, Blatné, Týně nad Vltavou, Táboře a Soběslavi. Naopak podíly nižší než 40 % jsou v Českém Krumlově, Třeboni a Vimperku. Rozložení zemědělské půdy (v podílu na katastrální výměře) je zobrazeno v přílohovém kartogramu. Z něho je zřetelně viditelné rozložení obcí s podílem zemědělské půdy vyšším než 50 %, které je ve dvou rovnoběžných koridorech. Výraznější tvoří obce v ose od Trhových Svinů přes České Budějovice, Vodňany, Strakonice až po Blatnou, druhým je severněji položený z Milevska přes Tábor, Soběslav do severních částí Jindřichova Hradce a Dačic. Obce s nejnižším podílem zemědělské půdy leží především v zalesněných oblastech příhraničí, z valné části na chráněném území Šumavského národního parku, Novohradských lesů a Šumavy s jejími předhůřími. Využití těchto území pro zemědělskou výrobu spočívá mimo jiné v ekologickém chovu dobytka na volných pastvinách.

Zemědělská půda se charakterem využívání dělí na ornou půdu a trvalé travní porosty. Nejvyšší podíl orné půdy je v SO ORP Týn nad Vltavou (48,8 %), podíl vyšší než 45 % je dále ve Strakonících, Dačicích, Táboře a Soběslavi. Nejvyšší podíl trvalých travních porostů je v SO ORP Český Krumlov (26,3 %), okolo 20 % je v Kaplici, Prachaticích, Strakonících a Vimperku.

Lesní plochy se na rozloze venkovského prostoru podílí z 37,1 %. Nejvyšší podíl lesních porostů je v SO ORP Vimperk (60,6 %), více než 50 % je v Kaplici, více než 40 % v Třeboni, Českém Krumlově, Prachaticích a Trhových Svinech. Naopak méně než 25 % je ve Strakonících a Blatné.

Jihočeský kraj je pověstný svým rybářstvím. Vodní plochy se rozprostírají na 4,4 % území kraje, z toho téměř 80 % leží ve venkovském prostoru. Svým charakterem se dělí na umělé přehradní nádrže, z nichž největší jsou Lipno a Orlík, a dále pak rozsáhlé rybníkářské soustavy. Největší podíl vodních ploch ve venkovském prostoru je v SO ORP Třeboň (12,6 %), více než 5 % je dále v Českém Krumlově, Blatné, Českých Budějovicích, Soběslavi, Jindřichově Hradci a Trhových Svinech. Nejmenší podíl vodních ploch je ve Vimperku (0,6 %).

**Graf 6 Vybrané druhy pozemků a koeficient ekologické stability venkovského prostoru v roce 2008**



Koeficient ekologické stability vyjadřuje podíl ekologicky příznivých ploch a ploch, které zatěžují životní prostředí. Počítá se jako podíl ekologicky stabilních a nestabilních ploch (přesné vymezení je v kapitole 3.1). Nejvyšší hodnoty koeficientu jsou v SO ORP s největším podílem zalesnění a trvalých travních ploch, která jsou především v příhraničních oblastech v SO ORP Vimperk (4,35), Český Krumlov (3,86) a Kaplice (3,09). Nejmenší koeficient ekologické stability je v Týně nad Vltavou (0,76). Koeficient nižší než 0,90 je ve Strakonících, Blatné, Českých Budějovicích a Dačicích, nižší než 1,00 je dále v Táboře, Soběslavi, Vodňanech a Milevsku. Jedná se o SO ORP s podílem orné půdy vyšším než 44 %.

Jedním z možných indikátorů ke stanovení venkovského prostoru a jeho charakteru je také časová dostupnost obyvatel obcí do center správních obvodů. Zpracované výsledky vychází z datových podkladů dostupnosti individuální dopravou pořízených pomocí mapového serveru bez zohlednění kvality komunikací a hustoty dopravy.

**Tab. 2.1.6 Podíl obyvatel v obcích podle časové dostupnosti sídla správního obvodu obce s rozšířenou působností a sídla kraje v roce 2008**

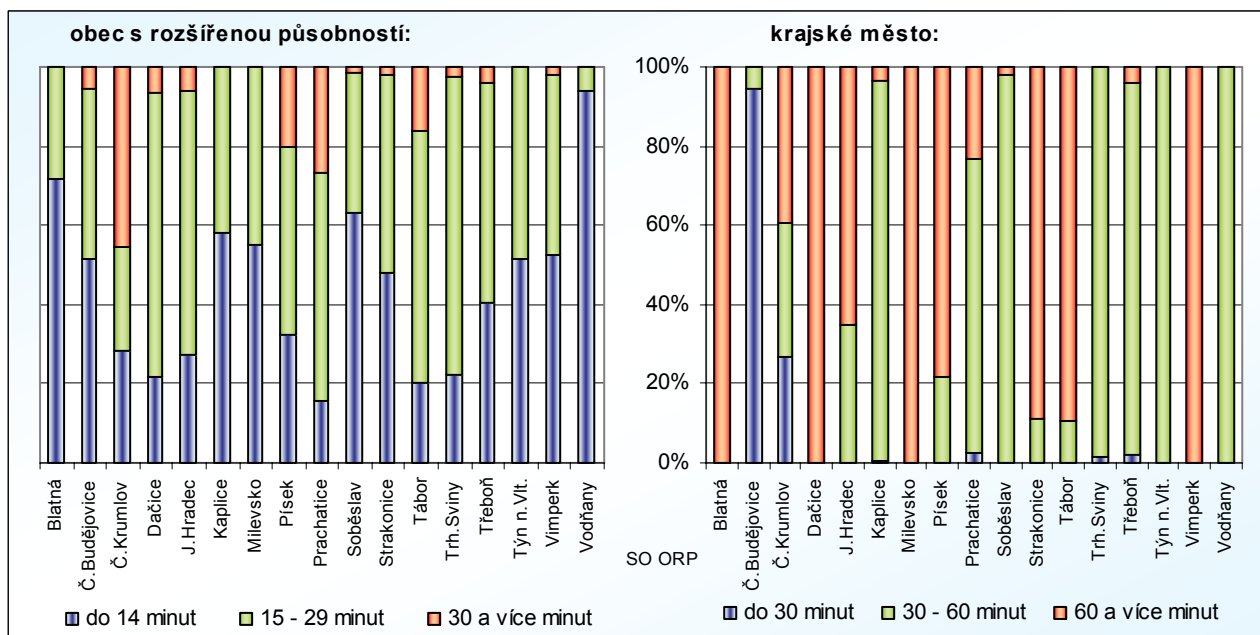
Zdroj: www.mapy.cz, vlastní výpočty ČSÚ

	Podíl obyvatel v obcích s časovou dostupností sídla správního obvodu ORP (%)						Podíl obyvatel v obcích s časovou dostupností krajského města (%)					
	do 14 minut		15 - 29 minut		30 a více minut		do 29 minut		30 - 59 minut		60 a více minut	
	V	M	V	M	V	M	V	M	V	M	V	M
<b>Jč.kraj</b>	<b>39,0</b>	<b>89,1</b>	<b>49,5</b>	<b>8,5</b>	<b>11,4</b>	<b>2,4</b>	<b>19,5</b>	<b>37,9</b>	<b>32,8</b>	<b>34,5</b>	<b>47,7</b>	<b>27,7</b>
v tom okres:												
České Budějovice	46,9	89,8	48,6	10,2	4,5	-	71,4	93,2	28,6	6,8	-	-
Český Krumlov	36,2	100,0	30,2	-	33,6	-	20,1	60,6	49,8	39,4	30,1	-
Jindřichův Hradec	28,5	78,8	65,7	14,1	5,8	7,1	0,5	17,7	37,8	52,6	61,7	29,7
Písek	40,6	88,6	46,5	11,4	12,9	-	-	-	13,9	79,3	86,1	20,7
Prachatice	28,7	83,0	53,5	17,0	17,8	-	1,7	-	48,0	49,6	50,3	50,4
Strakonice	60,4	92,2	38,3	7,8	1,3	-	-	-	21,9	17,5	78,1	82,5
Tábor	29,8	91,6	57,2	-	12,9	8,4	-	-	30,3	46,0	69,7	54,0

Dostupnost sídel správních obvodů obcí s pověřeným obecním úřadem není v městském prostoru jednotlivých okresů nižší než 15 minut u 90 % obyvatel, v okrese Český Krumlov je tato dostupnost dosažena u 100 % obyvatel. Ve venkovském prostoru je tato nejkratší dostupnost kromě okresu Strakonice nedosažitelná pro více než 60 % obyvatel. Protipólem je dostupnost správního obvodu delší než 30 minut. V městském prostoru se to ale týká jen některých obcí velkých okresů Jindřichův Hradec a Tábor. Ve venkovském prostoru pak především obyvatel okresu Český Krumlov a do menší míry i okresu Prachatice.

Časová dostupnost krajského města je přímo závislá na poloze jednotlivých územních celků ve vztahu ke krajskému městu, jak je zřejmé z výše uvedené tabulky a následujícího grafu.

**Graf 7 Obyvatelé obcí venkovského prostoru podle časové dostupnosti sídla správního obvodu obce s rozšířenou působností a sídla kraje v roce 2008**



Průměrná časová vzdálenost obyvatel venkovského prostoru je od sídla SO ORP 13,9 minuty, od sídla okresu 20,0 minut a od sídla kraje 45,8 minut. Nejvyšší a nejnižší hodnoty podle SO ORP jsou v následující tabulce.

**Tab. 2.1.7 Nejkratší a nejdelší průměrná časová dostupnost obyvatel obcí venkovského prostoru od sídel kraje, okresu a obce s rozšířenou působností**

Zdroj: www.mapy.cz, vlastní výpočty ČSÚ

Pořadí	sídlo kraje		sídlo okresu		obec s rozšířenou působností	
	SO ORP	minuty	SO ORP	minuty	SO ORP	minuty
1.	České Budějovice	12	Strakonice	12	Vodňany	7
2.	Trhové Sviny	30	České Budějovice	12	Blatná	9
3.	Týn nad Vltavou	33	Jindřichův Hradec	14	Soběslav	9
15.	Milevsko	66	Třeboň	32	Prachatice	17
16.	Blatná	79	Týn nad Vltavou	34	Písek	18
17.	Dačice	81	Dačice	38	Český Krumlov	21