

ZÁKLADNÍ VÝSLEDKY SČÍTÁNÍ LIDU, DOMŮ A BYTŮ – MORAVSKOSLEZSKÝ KRAJ

2021

Sčítání lidu, domů a bytů

Ostrava, 28. 6. 2023

Kód publikace: 170397-23

Č. j.: CSU-07500/2023-85

Zpracoval: Krajská správa Českého statistického úřadu v Ostravě

Ředitelka odboru: Hana Gurecká

Kontaktní osoba: Jan Dehner, e-mail: jan.dehner@czso.cz

Zajímají Vás nejnovější údaje o inflaci, HDP, obyvatelstvu, průměrných mzdách a mnohé další? Najdete je na stránkách ČSÚ na internetu: www.czso.cz

KONTAKTY V ÚSTŘEDÍ

Český statistický úřad | Na padesátém 81, 100 82 Praha 10, tel.: 274 051 111 | www.czso.cz

Oddělení informačních služeb | tel.: 274 052 304, 274 052 451 | e-mail: infoservis@czso.cz

Prodejna publikací ČSÚ | tel.: 274 052 361 | e-mail: prodejna@czso.cz

Evropská data (ESDS), mezinárodní srovnání | tel.: 274 052 347, 274 052 757 | e-mail: esds@czso.cz

Ústřední statistická knihovna | tel.: 274 052 361 | e-mail: knihovna@czso.cz

INFORMAČNÍ SLUŽBY V REGIONECH

Hl. m. Praha | Na padesátém 81, 100 82 Praha 10, tel.: 274 052 673, 274 052 507
e-mail: infoservispraha@czso.cz | www.praha.czso.cz

Středočeský kraj | Na padesátém 81, 100 82 Praha 10, tel.: 274 054 175
e-mail: infoservisstc@czso.cz | www.stredocesky.czso.cz

České Budějovice | Žižkova 1, 370 77 České Budějovice, tel.: 386 718 440, 386 718 450
e-mail: infoserviscb@czso.cz | www.cbudejovice.czso.cz

Plzeň | Slovanská alej 36, 326 64 Plzeň, tel.: 377 612 108, 377 612 249
e-mail: infoservisplzen@czso.cz | www.plzen.czso.cz

Karlovy Vary | Závodní 360/94, 360 06 Karlovy Vary, tel.: 353 114 525, 353 114 529
e-mail: infoserviskv@czso.cz | www.kvary.czso.cz

Ústí nad Labem | Špálova 2684, 400 11 Ústí nad Labem, tel.: 472 706 176, 472 706 121
e-mail: infoservisul@czso.cz | www.ustinadlabem.czso.cz

Liberec | nám. Dr. Edvarda Beneše 585/26, 460 01 Liberec 1, tel.: 485 238 811
e-mail: infoservislbc@czso.cz | www.liberec.czso.cz

Hradec Králové | Myslivečkova 914, 500 03 Hradec Králové 3, tel.: 495 762 322, 495 762 317
e-mail: infoservishk@czso.cz | www.hradeckralove.czso.cz

Pardubice | V Ráji 872, 531 53 Pardubice, tel.: 466 743 480, 466 743 418
e-mail: infoservispa@czso.cz | www.pardubice.czso.cz

Jihlava | Ke Skalce 30, 586 01 Jihlava, tel.: 567 109 062, 567 109 073
e-mail: infoservisvys@czso.cz | www.jihlava.czso.cz

Brno | Jezuitská 2, 601 59 Brno, tel.: 542 528 200, 542 528 172
e-mail: infoservisbrno@czso.cz | www.brno.czso.cz

Olomouc | Jeremenkova 1142/42, 772 11 Olomouc, tel.: 585 731 516, 585 731 511
e-mail: infoservisolom@czso.cz | www.olomouc.czso.cz

Zlín | třída Tomáše Bati 1565, 761 76 Zlín, tel.: 577 004 936, 577 004 963
e-mail: infoservis-zl@czso.cz | www.zlin.czso.cz

Ostrava | Repinova 17, 702 03 Ostrava, tel.: 595 131 223, 595 131 230
e-mail: infoservis_ov@czso.cz | www.ostrava.czso.cz

ISBN 978-80-250-3382-1 (brožováno)

ISBN 978-80-250-3383-8 (pdf)

© Český statistický úřad, Ostrava, 2023

Obsah

Úvod.....	5
Metodické vysvětlivky	6
Mapa administrativního členění Moravskoslezského kraje (k 26. 3. 2021).....	15
Mapa měst v Moravskoslezském kraji (k 26. 3. 2021)	15
Komentář k základním výsledkům SLDB 2021 v Moravskoslezském kraji.....	17
Obyvatelstvo	17
Domy	20
Byty	21
Domácnosti	22
ZÁKLADNÍ VÝSLEDKY SLDB 2021 V MORAVSKOSLEZSKÉM KRAJI.....	23
ZÁKLADNÍ VÝSLEDKY SLDB 2021 V ÚZEMNÍM SROVNÁNÍ, DLOUHODOBÝ VÝVOJ.....	59
GRAFICKÁ PŘÍLOHA.....	81

ZÁKLADNÍ VÝSLEDKY SLDB 2021 V MORAVSKOSLEZSKÉM KRAJI

(tabulky podle velikostních skupin obcí, okresů a správních obvodů obcí s rozšířenou působností)

Tab. 1 Obyvatelstvo podle druhu pobytu.....	25
Tab. 2 Obyvatelstvo podle pohlaví a bydliště v době narození	26
Tab. 3 Obyvatelstvo podle státního občanství	27
Tab. 4 Obyvatelstvo podle hlavních věkových skupin a pohlaví	28
Tab. 5 Obyvatelstvo ve věku 15 a více let podle věku	29
Tab. 6 Obyvatelstvo podle pohlaví a rodinného stavu	30
Tab. 7 Obyvatelstvo ve věku 15 a více let podle nejvyššího dosaženého vzdělání	31
Tab. 8 Obyvatelstvo podle ekonomické aktivity	32
Tab. 9 Zaměstnaní podle postavení v zaměstnání	33
Tab. 10 Zaměstnaní podle odvětví ekonomické činnosti	34
Tab. 11 Zaměstnaní podle místa pracoviště a žáci a studenti	35
Tab. 12 Vyjíždějící do zaměstnání a do školy podle hlavního dopravního prostředku	36
Tab. 13 Obyvatelstvo mimo pracovní sílu	37
Tab. 14 Obyvatelstvo podle národnosti.....	38
Tab. 15 Obyvatelstvo podle náboženské víry	39
Tab. 16 Ženy ve věku 15 a více let podle počtu živě narozených dětí.....	40
Tab. 17 Domy podle obydlenosti a druhu domu a osoby v obydlených domech.....	41
Tab. 18 Obydlené domy podle vlastníka domu	42
Tab. 19 Obydlené domy podle období výstavby nebo rekonstrukce	43
Tab. 20 Obydlené domy podle počtu bytů a počtu nadzemních podlaží	44
Tab. 21 Obydlené domy podle materiálu nosných zdí a technické vybavenosti.....	45
Tab. 22 Byty podle obydlenosti a druhu domu a počet osob v bytech.....	46
Tab. 23 Obydlené byty podle právního důvodu užívání bytu	47
Tab. 24 Obydlené byty podle počtu obytných místností.....	48
Tab. 25 Obydlené byty podle počtu osob v bytě	49
Tab. 26 Obydlené byty podle celkové plochy bytu	50
Tab. 27 Obydlené byty podle technické vybavenosti	51
Tab. 28 Obydlené byty podle způsobu vytápění a energie používané k vytápění.....	52
Tab. 29 Průměrná celková plocha obydlených bytů v přepočtu na 1 byt a 1 osobu podle druhu domu.....	53
Tab. 30 Obyvatelstvo podle způsobu bydlení	54
Tab. 31 Bytové domácnosti podle počtu hospodařících domácností.....	55
Tab. 32 Hospodařící domácnosti podle typu domácnosti	56
Tab. 33 Hospodařící domácnosti podle způsobu bydlení a rodiny podle závislosti dětí.....	57

ZÁKLADNÍ VÝSLEDKY SLDB 2021 V ÚZEMNÍM SROVNÁNÍ, DLOUHODOBÝ VÝVOJ

Tab. 34 Vybrané ukazatele podle krajů a okresů České republiky	61
Tab. 35 Vybrané ukazatele podle správních obvodů obcí s rozšířenou působností České republiky	63
Tab. 36 Vybrané ukazatele podle obcí Moravskoslezského kraje	69
Tab. 37 Vybrané ukazatele v dlouhodobém vývoji za Moravskoslezský kraj.....	79

GRAFICKÁ PŘÍLOHA

Grafy

Změna hodnot vybraných ukazatelů v krajích mezi roky 2011 a 2021	83
Obyvatelstvo podle věku a pohlaví v Moravskoslezském kraji a ČR	83
Obyvatelstvo podle rodinného stavu a pohlaví v Moravskoslezském kraji	84
Ženy ve věku 15 a více let podle počtu živě narozených dětí a podle krajů	84
Obyvatelstvo ve věku 15 a více let podle nejvyššího dosaženého vzdělání a podle krajů	85
Zaměstnaní podle sektorů ekonomické činnosti a podle krajů.....	85
Zaměstnaní podle místa pracoviště a podle krajů.....	86
Vyjíždějící do zaměstnání a školy podle hlavního dopravního prostředku a podle krajů.....	86
Obydlené domy podle období výstavby nebo rekonstrukce a podle krajů	87
Obydlené byty podle právního důvodu užívání bytu a podle krajů.....	87
Obydlené byty podle hlavního zdroje energie používaného k vytápění a podle krajů	88
Hospodařící domácnosti podle typu domácnosti a podle krajů	88

Kartogramy

Změna počtu obyvatel mezi sčítáními 2011 a 2021 podle správních obvodů ORP a krajů.....	89
Obyvatelstvo s bydlištěm v době narození v obci obvyklého pobytu podle správních obvodů ORP a krajů.....	89
Věfící obyvatelstvo podle správních obvodů ORP a krajů	90
Obyvatelstvo ve věku 15 a více let s dosaženým vzděláním středním s maturitou nebo vyšším podle správních obvodů ORP a krajů.....	90
Obydlené rodinné domy podle správních obvodů ORP a krajů	91
Obydlené byty v osobním vlastnictví podle správních obvodů ORP a krajů	91
Hospodařící domácnosti tvořené 1 úplnou rodinou podle správních obvodů ORP a krajů.....	92
Domácnosti jednotlivců podle správních obvodů ORP a krajů	92



Úvod

Sčítání lidu, domů a bytů (SLDB) se uskutečnilo od 27. března do 11. května 2021 na celém území České republiky podle zákona č. 332/2020 Sb., o sčítání lidu, domů a bytů v roce 2021. Údaje byly zjišťovány podle stavu k rozhodnému okamžiku, kterým byla půlnoc z 26. na 27. března 2021. Sčítání organizoval, řídil a koordinoval Český statistický úřad (ČSÚ), který zajišťoval přípravu a provedení sčítání a také zpracování jeho výsledků. Při přípravě a provedení sčítání ČSÚ úzce spolupracoval s ústředními správními úřady (mj. Ministerstvem obrany, Ministerstvem spravedlnosti, Ministerstvem vnitra, Ministerstvem zahraničních věcí, Českým úřadem zeměměřickým a katastrálním), obcemi a zejména se smluvně zajištěnými dodavateli služeb.

Sčítání lidu, domů a bytů v roce 2021 v České republice splnilo požadavky Nařízení Evropského parlamentu a Rady (ES) č. 763/2008, o sčítání lidu, domů a bytů, které ukládalo členským státům EU povinnost provést sčítání v jednotném referenčním roce a poskytnout údaje ze sčítání ve stanoveném rozsahu, metodickém vymezení, termínu a předepsané formě.

Obsah sčítání (soubor zjišťovaných údajů) byl stanoven zákonem č. 332/2020 Sb. Všechny osoby měly povinnost poskytnout údaje zjišťované sčítáním v rozsahu a způsobem stanoveným tímto zákonem. Tradičně byla použita metoda sebesčítání, kdy obyvatelé sami vyplňovali sčítací formuláře. Více než čtyři pětiny občanů využily možnost poskytnout údaje prostřednictvím elektronického formuláře přes internet. Zbývající část obyvatelstva využila listinnou formu sčítání, a to buď prostřednictvím sčítacích komisařů, nebo občané předávali ČSÚ vyplněné formuláře sami přes tzv. kontaktní místa či poštou. Údaje o bytu poskytl jeho uživatel.

Kromě údajů získaných od obyvatel prostřednictvím elektronických či listinných sčítacích formulářů (tradiční census) byly při sčítání v roce 2021 využity ve větší míře i administrativní zdroje dat (zejména Registr obyvatel, pojištěnců, informační systémy ČSSZ a MPSV a další). Údaje o domech byly poprvé čerpány výhradně z administrativních zdrojů, a to z Informačního systému katastru nemovitostí (ISKN) a z Registru sčítacích obvodů a budov, který vede ČSÚ.

Sčítání v předem vymezených standardních sčítacích obvodech zajišťovali sčítací komisaři České pošty. Samostatné sčítací obvody tvořila větší hromadná ubytovací zařízení (ubytovny, domovy seniorů, hotely, nemocnice apod.), kde sčítání obvykle prováděli komisaři z řad pracovníků daného zařízení. Specifické sčítací obvody byly vymezeny i v gesci Ministerstva obrany (zařízení hromadně ubytovaných příslušníků ozbrojených sil v ČR i v zahraničí), Ministerstva vnitra (policejní ubytovny, azylová zařízení), Ministerstva spravedlnosti (zařízení Vězeňské služby) a Ministerstva zahraničních věcí (zastupitelské úřady v zahraničí).

Všechny údaje ze SLDB 2021 byly zpracovány podle územního a správního členění státu platného v České republice k 26. březnu 2021.

Publikace Základní výsledky SLDB 2021 přináší výsledky sčítání v ucelené podobě za hlavní zjišťované ukazatele všech tematických okruhů. Publikace vychází souhrnně za Českou republiku s mezikrajským srovnáním a údaji podle velikostních skupin obcí. Byly zpracovány také samostatné publikace za jednotlivé kraje s podrobnějším územním členěním podle velikostních skupin obcí, podle okresů a podle správních obvodů obcí s rozšířenou působností. Jsou doplněny vybranými údaji o obcích příslušného kraje. Všechny publikace pak obsahují stručný komentář výsledků, metodiku a několik grafů a kartogramů. Výsledky sčítání, včetně všech vydaných publikací, v elektronické podobě jsou postupně zveřejňovány na webových stránkách www.scitani.cz a především ve Veřejné databázi nebo ve formátu otevřených dat. Zde mohou uživatelé získat mnohem podrobnější informace, než je tomu v této publikaci.

Český statistický úřad děkuje všem spolupracujícím úřadům, institucím a organizacím, které se podílely na přípravě a provedení sčítání. Především však děkuje všem občanům, kteří se sčítání lidu, domů a bytů v roce 2021 zúčastnili.

Metodické vysvětlivky

Obyvatelstvo

Údaj o **počtu obyvatel** ve výsledcích SLDB 2021 zahrnuje všechny obvykle bydlící obyvatele České republiky.

Místo obvyklého pobytu je definováno jako místo, kde osoba převážně pobývá, tráví dobu svého každodenního odpočinku bez ohledu na dočasnou nepřítomnost z důvodu rekreace, návštěv, pracovních cest, pobytu ve zdravotnickém zařízení apod., a kde je členem konkrétní domácnosti.

Pro zahrnutí osoby do obvykle bydlícího obyvatelstva České republiky je rozhodující kritérium délky pobytu nejméně 12 měsíců, příp. úmysl dlouhodobého pobytu.

Pro odvození místa obvyklého pobytu osoby byla určující deklaráce na sčítacím formuláři týkající se faktického bydliště osoby (bez ohledu na místo trvalého pobytu, resp. povoleného přechodného pobytu); vyhodnocovány byly i další informace o faktickém bydlišti před rokem, údaje o místě trvalého pobytu, resp. povoleného přechodného pobytu, a místě sečtení.

Osoby v zařízeních jsou osoby s místem obvyklého pobytu ve všech typech ubytovacích zařízení sloužících k ubytování většího počtu osob (např. penziony pro důchodce, dětské domovy, ubytovny, věznice apod.).

Osoby bydlící mimo byty a zařízení jsou osoby s místem obvyklého pobytu v nouzových obydlích, mobilních objektech, rekreačních chatách, chalupách nebo v obytných domech, ale mimo byty (ubytování v nebytovém prostoru).

Osoby bez domova jsou osoby, které na sčítacím formuláři deklarovaly způsob bydlení „Žádné obydlí (bez domova)“. Za místo obvyklého pobytu je u osoby bez domova, v souladu s mezinárodními doporučeními, považováno místo sečtení.

Údaje o **státním občanství** jsou přebírané z registru obyvatel. **Cizinci** jsou obyvatele s cizím státním občanstvím bez občanství České republiky. Osoby s dvojitým nebo vícenásobným státním občanstvím se zařazují do jednoho státního občanství podle pořadí Česká republika, jiný členský stát EU, jiná země v Evropě, jiná země mimo Evropu.

Národnost vyplnil každý podle svého rozhodnutí. Bylo možné uvedení až dvou národností nebo neuvedení žádné (údaj byl nepovinný).

Jako **mateřský jazyk** se uváděl jazyk, kterým se sčítanou osobou v dětství hovořila matka nebo osoby, které ji vychovaly (tj. první jazyk, kterým se sčítaná osoba učila mluvit.) Bylo možné uvést i dva mateřské jazyky.

Vyplnění údaje o **náboženské víře** bylo pro respondenty dobrovolné a v odpovědi mohli deklarovat, zda jsou věřící a slovním zápisem uvést náboženský směr, hnutí, církev nebo společnost, ke které se hlásí, nebo zda jsou bez náboženské víry.

Rodinný stav je stav de jure, tedy právní manželský stav osoby. Rozdíl mezi součtem za jednotlivé kategorie rodinného stavu a celkovým počtem představují kromě osob s nezjištěným rodinným stavem také osoby s registrovaným partnerstvím.

Registrované partnerství je stav de jure, tedy právní stav – registrované partnerství osob stejného pohlaví uzavřené podle zákona č. 115/2006 Sb., o registrovaném partnerství, anebo dle jiných právních předpisů v zahraničí.

Počet živě narozených dětí byl při sčítání zjišťován pouze u žen ve věku 15 a více let. Zahrnuje všechny děti živě narozené do rozhodného okamžiku sčítání (v manželství i mimo manželství), i když některé z dětí později zemřelo.

Nejvyšší dosažené vzdělání bylo zjišťováno pouze u osob ve věku 15 a více let podle nejvyšší ukončené školy. Údaje uvedené na sčítacím formuláři byly doplněny o informace o vzdělání z administrativních zdrojů. Osoby, které získaly vzdělání v soukromé nebo zahraniční vzdělávací instituci bez akreditace MŠMT, uváděly odpovídající stupeň vzdělání ve vzdělávacím systému ČR.



Místem bydliště v době narození se rozumělo místo obvyklého pobytu v době narození sčítané osoby, tj. první bydliště, kde sčítaná osoba žila hned po narození.

Místo a druh registrovaného pobytu byly pro účely sčítání převzaty ze systémů Ministerstva vnitra. Týká se občanů ČR a také cizinců s registrovaným pobytem v Česku. Místo registrovaného pobytu není vždy totožné s místem obvyklého pobytu osoby zjišťovaným ve sčítání.

Pracovní sílu (osoby ekonomicky aktivní) představují osoby zaměstnané (pracující) a nezaměstnané.

Mezi **zaměstnané** patří všechny osoby ve věku 15 a více let, které v rozhodný okamžik sčítání měly formální vazbu k zaměstnání nebo pracovaly alespoň 1 h týdně za mzdu, plat, nebo jiný druh odměny. Zahrnuti jsou rovněž pracující důchodci, pracující žáci a studenti a osoby na mateřské dovolené (28, resp. 37 týdnů).

Osoby s formální vazbou k zaměstnání jsou zaměstnanci a osoby s podnikatelským oprávněním, bez ohledu na délku pracovního úvazku, charakter pracovní aktivity (trvalý, dočasný) nebo druh pracovního poměru, dohody či smlouvy.

Nezaměstnané jsou všechny osoby ve věku 15 a více let, které byly v rozhodný okamžik sčítání bez práce a zároveň si práci hledaly (prostřednictvím Úřadu práce nebo jiným způsobem).

Osoby **mimo pracovní sílu** (osoby ekonomicky neaktivní) jsou osoby, které nepatří mezi zaměstnané ani nezaměstnané. Jsou to nepracující důchodci, ostatní nepracující osoby s vlastním zdrojem obživy, osoby na rodičovské dovolené, nepracující žáci a studenti, osoby v domácnosti, děti předškolního věku a ostatní závislé osoby.

U zaměstnaných osob bylo zjišťováno **postavení v zaměstnání, zaměstnání a odvětví ekonomické činnosti** podle současného zaměstnání, v případě více zaměstnání podle hlavního.

Postavení v zaměstnání bylo zjišťováno výhradně z administrativních zdrojů (IS ČSSZ, údaje GFR, RES).

Zaměstnavatelé jsou podnikatelé se zaměstnanci. *Osoby pracující na vlastní účet* jsou podnikatelé bez zaměstnanců. *Zaměstnanci* mají placená zaměstnanecká místa.

Jako **zaměstnání** (profese) se uváděla konkrétní vykonávaná práce, resp. pracovní pozice zaměstnané osoby.

Odvětví ekonomické činnosti bylo zjišťováno jako druh ekonomické činnosti zaměstnavatele, resp. předmět podnikání.

Dojíždka

Otázku týkající se **místa pracoviště/školy** vyplňovali pouze zaměstnaní (pracující) a žáci a studenti. Žáci a studenti, kteří při studiu zároveň pracují, vyplňovali adresu místa pracoviště.

U místa pracoviště se uváděla adresa místa výkonu práce (nikoliv např. sídla firmy).

Osoby, které neměly pevné místo pracoviště, ale pracovní dobu začínaly na stejné adrese (např. pracovníci v dopravě – řidiči aj.), uváděly místo nástupu do zaměstnání. Osoby, které místo výkonu zaměstnání často mění, uvedly „zaměstnání bez stálého pracoviště“.

Otázku na **frekvenci dojížděky do práce nebo školy** vyplňovali všichni zaměstnaní, žáci a studenti s výjimkou osob, které uvedly, že pracují/studují na adrese obvyklého pobytu, a osob bez stálého místa pracoviště. Osoby dojíždějící do práce/školy z jiného místa, než je adresa obvyklého pobytu, jsou zahrnuty v kategorii „z jiného místa než z obvyklého bydliště“.

Otázku na **dopravní prostředek** používaný k cestě do práce nebo školy vyplňovali všichni zaměstnaní a žáci a studenti kromě osob pracujících/studujících na adrese obvyklého pobytu. Bylo možné uvést jeden hlavní dopravní prostředek, tj. používaný k nejdelší části cesty, a nejvýše dva další ke zbytku cesty.

Osoby **vyjíždějící/dojíždějící do zaměstnání a škol** jsou zaměstnaní (pracující) nebo žáci a studenti, jejichž místo pracoviště nebo školy bylo na jiné adrese, než je adresa jejich obvyklého pobytu. Mezi vyjíždějící/dojíždějící tedy nejsou zahrnuty osoby pracující/studující na adrese obvyklého pobytu, osoby se zaměstnáním bez stálého pracoviště a osoby s nejištěným místem pracoviště/školy.

Domácnosti

Domácnosti jsou tvořeny osobami se společným místem obvyklého pobytu žijícími v jednom bytě nebo jiném obydlí. Údaje o domácnostech byly zpracovány podle zápisů příbuzenských a jiných vztahů na sčítacím formuláři, které byly doplněny o informace z administrativních zdrojů ministerstva vnitra.

Bytovou domácnost tvoří osoby žijící společně v jednom bytě.

Hospodařící domácnost tvoří osoby, které společně hospodaří, tj. společně hradí výdaje domácnosti, jako je strava, náklady na bydlení aj. Společné hospodaření se vztahuje i na děti, které do příslušné domácnosti patří, i když samy na výdaje domácnosti nepřispívají. Hospodařící domácnost může být typu:

- **domácnost rodinná tvořená 1 úplnou rodinou** – zahrnuje manželský pár, neformální soužití druha a družky – tzv. faktické manželství, registrované partnerství, příp. neformální soužití osob stejného pohlaví – tzv. faktické partnerství, a to ve všech případech s dětmi nebo bez dětí
- **domácnost rodinná tvořená 1 neúplnou rodinou** – jeden z rodičů s alespoň jedním dítětem
- **domácnost rodinná tvořená 2 a více rodinami**
- **domácnost nerodinná vícečlenná** – dvě nebo více osob příbuzných i nepříbuzných, společně hospodařících, které netvoří rodinnou domácnost; mezi nerodinné vícečlenné domácnosti patří také domácnost prarodiče s vnoučaty (kromě prarodičů tvořících pár – úplnou rodinu)
- **domácnost jednotlivce**

Součástí rodinných domácností tvořených 1 rodinou mohou být i další jednotlivé osoby, pokud s rodinou společně hospodaří.

Hospodařící domácnosti byly zpracovány za osoby bydlící v bytech, mimo byty a také za rodiny, příp. vícečlenné nerodinné domácnosti v zařízení. Jednotlivé osoby žijící v zařízení a osoby bez domova nejsou do počtu hospodařících domácností zahrnuty.

Ve výsledcích sčítání jsou hospodařící domácnosti tvořené 1 rodinou tříděny mimo jiné podle počtu závislých dětí. Závislé dítě je každá osoba v domácnosti tvořené 1 rodinou, jejíž postavení v domácnosti je „dítě“, není zahrnuta mezi pracovní sílu a zároveň je ve věku 0–25 let.

Byty

V rámci sčítání byl za všechny osoby, resp. domácnosti zjišťován jejich **způsob bydlení / typ obydlí**. Kromě bytu se v případě osob rozlišuje i bydlení v ubytovacím zařízení, různé způsoby bydlení mimo bytový fond v jiných objektech a prostorách (rekreační objekt, nouzové obydlí, mobilní obydlí apod.) a osoby bez domova (bez obydlí).

Další charakteristiky bydlení byly zjišťovány pouze za obydlené byty.

Byt je uzavřený soubor místností, popřípadě jedna místnost, které splňují požadavky na bydlení a jsou k bydlení určeny.

Obydlený byt je byt, ve kterém má alespoň jedna osoba obvyklý pobyt.

Neobydlený byt je byt, ve kterém nemá žádná osoba obvyklý pobyt.

Právní důvod užívání bytu charakterizuje status užívání z hlediska uživatele bytu, tedy domácnosti, která v bytě bydlí.

Byt ve vlastním domě je byt, jehož uživatel je současně vlastníkem nebo spoluvlastníkem domu.

Byt v osobním vlastnictví je byt, jehož uživatel je samostatně veden v katastru nemovitostí jako vlastník jednotky.

Jiné bezplatné užívání bytu je bezplatné užívání většinou na základě rodinných vazeb nebo dohody uživatele bytu a vlastníka bytu či domu. Uživatel bytu nemá uzavřenou nájemní smlouvu, ale náklady na bydlení a provoz domácnosti (elektřina, plyn, voda, odvoz odpadu) si může hradit.

Byt nájemní/pronajatý je užíván na základě nájemní smlouvy; zahrnuje i případy osob bydlících v podnájmu v pronajatém bytě.



Byt družstevní je byt ve vlastnictví družstva, přičemž uživatel bytu je současně členem družstva.

Jiný důvod užívání bytu zahrnuje všechny ostatní případy než výše uvedené právní důvody užívání bytu (např. dříve samostatně rozlišované byty služební, domovnícké aj.)

Obytná místnost je místnost bytu (např. obývací pokoj, ložnice, jídelna, kuchyně), která je určena k bydlení a má podlahovou plochu alespoň 4 m².

Celková plocha bytu je plocha měřená uvnitř obvodových stěn bytu, uváděná v m² a zaokrouhlená na celé číslo. Zahrnuje plochu všech obytných místností i dalších částí bytu (příslušenství, předsíň apod.). Nezahrnuje plochu dalších prostor příslušejících k bytu, jako jsou neobyvatelné sklepy nebo půdy, terasy, balkóny, lodžie (ani zasklené).

Ústřední dálkové vytápění je vytápění z kotelny umístěné mimo dům, zpravidla pro více domů.

Ústřední domovní vytápění je vytápění z kotelny/kotle v domě, zpravidla vytápí 2 a více bytů v domě.

Ústřední vytápění s vlastním zdrojem je vytápění zřízené pouze pro jeden byt, je napojeno na jeden tepelný zdroj (kotel) a je obsluhováno uživatelem bytu přímo. Tento způsob vytápění zahrnuje i vytápění u rodinných domů s jedním bytem, bez ohledu na umístění zdroje (kotel v některé místnosti bytu nebo např. ve sklepech).

Jako **lokální topidla/kamna** se označuje vytápění zdroji tepla, umístěnými v jednotlivých místnostech bytu. Zahrnuje všechny druhy kamen či zdrojů tepla, bez ohledu na užívané palivo (tedy např. i akumulární kamna, WAW, přímotopy, krby).

Údaj **poloha bytu v domě** označuje podlaží, na němž se nacházejí (hlavní) vstupní dveře do bytu. V případě bytu v podkroví se podkroví považuje za další řádné podlaží/poschodí.

Domy

Do **počtu domů** jsou zahrnuty všechny domy určené k bydlení, tj. objekty s byty (bytem) a objekty obsahující jiné prostory určené k bydlení nebo dlouhodobějšímu ubytování, jako jsou ubytovací zařízení. Do počtu domů tak patří kromě rodinných a bytových domů i provozní budovy s bytem (např. škola s bytem) a různá zařízení určená k bydlení – např. domovy mládeže, internáty, dětské domovy, ústavy sociální péče, domovy důchodců, penziony pro důchodce, kláštery a konventy, azylová zařízení pro cizince, ubytovny apod.

Obydlený dům je dům určený k bydlení, ve kterém má alespoň jedna osoba obvyklý pobyt.

Neobydlený dům je dům určený k bydlení, ve kterém nemá žádná osoba obvyklý pobyt. Do počtu neobydlených domů jsou zahrnuty všechny domy s byty a všechny domy s ubytovacím zařízením bez bytu, pokud jsou určeny k bydlení. Neobydlené objekty bez bytů, příp. se zařízením sloužícím pouze ke krátkodobému ubytování (hotely, turistické ubytovny, nemocnice apod.) nejsou do počtu neobydlených domů zahrnuty.

Podle **druhu domu** se rozlišují:

- rodinný dům – má maximálně tři samostatné byty a převažujícím účelem využití domu je bydlení. Rodinný dům může být samostatný, dvojdomek (společná část obvodové zdi s rodinným domem na sousedící parcele) nebo řadový (alespoň tři rodinné domy k sobě přiléhají částí obvodové zdi). Nepatří sem jedno- až tříbytové budovy se zařízením určeným k bydlení či s převažujícím využitím k jinému účelu.
- bytový dům – má čtyři a více bytů, přístupných zpravidla ze společné chodby nebo schodiště, a převažujícím účelem využití domu je bydlení, počet podlaží není určující. Nepatří sem čtyř- a vícebytové budovy se zařízením určeným k bydlení či s převažujícím využitím k jinému účelu.
- ostatní budovy – zahrnují všechny další druhy budov kromě rodinných a bytových domů.

Vlastníkem domu je fyzická nebo právnická osoba, případně jejich kombinace. Údaje o vlastnické struktuře domovního fondu byly převzaty z dat katastru nemovitostí platných k 26. 3. 2021. Rozhodující je forma vlastnictví, nikoliv počet vlastníků. Typ vlastníka – fyzická osoba – zahrnuje i případy více spoluvlastníků domu, pokud to jsou fyzické osoby (např. společné jmění manželů). Spoluvlastnictví vlastníků bytů (jednotek) zahrnuje pouze případy, kdy je celý dům ve spoluvlastnictví fyzických či právnických osob, které jsou vedeny

v katastru nemovitostí jako vlastníci konkrétních vymezených jednotek typu byt či skupina bytů. Typ vlastníka – jiná právnická osoba – se vyskytuje u domů patřících jiným právnickým osobám, než jsou bytová družstva, obce či stát. Kombinace vlastníků zahrnuje ostatní případy spoluvlastnictví domu více vlastníky různého typu, kteří zároveň nejsou v katastru nemovitostí uvedeni jako vlastníci jednotek (např. fyzické a jiné právnické osoby, obce a bytového družstva apod.).

Obdobím výstavby nebo rekonstrukce se rozumí období, kdy byl dům dostavěn a předán do užívání (kolaudace), případně proběhla jeho významná rekonstrukce spojená s modernizací bytů, přístavbou/nástavbou nových podlaží či bytů, která vyžadovala kolaudační souhlas.

Při určování převažujícího **materiálu nosných zdí** se nepřihlíží k materiálu základů ani příček. Za nosné zdi domu se považují ty, které nesou stropy a střechu; jsou to zpravidla všechny vnější zdi (kromě skeletových konstrukcí). Kategorie „kámen, cihly, tvárnice“ zahrnuje rovněž kombinace těchto tří materiálů.

Způsob odvádění odpadních vod z domu vypovídá o tom, zda má dům domovní přípojku na kanalizační síť (veřejnou), vlastní domácí čističku odpadních vod, žumpu, jímku či septik, nebo zda je dům bez kanalizace a jímky (přímý odpad do terénu či vodoteče). Rozhodujícím kritériem pro zařazení do jednotlivých kategorií je způsob likvidace splaškových, nikoliv dešťových vod.

Výtah v domě charakterizuje vybavenost domu osobním výtahem (výtahem využitelným pro přepravu osob). Je-li v domě pouze nákladní výtah, který uživatelé bytů nemohou běžně užívat (např. v provozních budovách), je dům zařazen do kategorie „bez výtahu“.

Ústřední dálkové vytápění je vytápění z kotelny umístěné mimo dům, zpravidla pro více domů.

Ústřední domovní vytápění je vytápění z kotelny/kotle v domě, zpravidla vytápí 2 a více bytů v domě.

Domy **bez ústředního topení** jsou domy bez ústředního dálkového a ústředního domovního vytápění. Jednotlivé byty mohou být vytápěny ústředním topením s vlastním zdrojem pouze pro daný byt nebo jiným způsobem, případně jsou bez vytápění.

Vysvětlivky k vybraným tabulkám

Tab. 1

Osoby s obvyklým pobytem jsou osoby, které měly k datu sčítání v daném území místo obvyklého pobytu. Jako osoby s obvyklým i registrovaným pobytem se v rámci této skupiny rozlišují osoby, které měly k datu sčítání v daném území zároveň místo obvyklého pobytu i místo registrovaného pobytu.

Osoby s registrovaným pobytem celkem jsou osoby, které měly k datu sčítání v daném území místo registrovaného pobytu, bez ohledu na to, kde se nachází jejich místo obvyklého pobytu.

Tab. 3

Osoby s dvojitým nebo vícenásobným státním občanstvím se zařazují do jednoho státního občanství podle pořadí Česká republika, jiný členský stát EU, jiná země v Evropě, jiná země mimo Evropu.

Tab. 10

V kategorii průmysl je kromě zpracovatelského průmyslu zahrnuta i těžba, energetika, zásobování vodou a činnosti spojené s odpady (sekce B, C, D, E klasifikace CZ-NACE).

Tab. 14

V údajích o národnosti jsou zahrnuty všechny osoby, které danou národnost uvedly, ať už jako jedinou nebo v kombinaci s jinou národností. Osoby, které uvedly dvě národnosti, jsou tak započteny v údajích u obou národností.

Tab. 28

U hlavního zdroje energie používaného k vytápění kategorie „plyn“ zahrnuje zemní plyn i jiné druhy plynu (LPG, CNG, bioplyn, propan-butan aj.). Kategorie „dřevo, dřevěné pelety“ zahrnuje rovněž dřevěné brikety a biomasu.



Tab. 33

Kategorie hospodařících domácností bydlících mimo byty zahrnuje bydlení v rekreačních, mobilních nebo nouzových objektech a prostorách, tj. mimo bytový fond nebo ubytovací zařízení.

Tab. 37

V údajích o národnosti jsou zahrnuty pouze údaje za osoby s jednou uvedenou národností.

Srovnatelnost výsledků sčítání 2021 a 2011

Výsledky SLDB 2021 jsou stejně jako v případě **SLDB 2011** zpracovány a publikovány **za obvykle bydlící obyvatelstvo**, resp. tříděny podle místa obvyklého pobytu osob. Údaje těchto dvou sčítání jsou tak metodicky srovnatelné.

Oproti tomu při předcházejících sčítáních v letech 1961–2001 probíhalo veškeré zpracování a publikování výsledků podle místa trvalého pobytu osob, případně podle místa dlouhodobého pobytu. Srovnatelnost s údaji těchto starších sčítání je proto omezená. Zpracování údajů podle místa obvyklého pobytu osoby se totiž promítá do všech věcných okruhů zpracovaných dat. Je určující jak pro územní identifikaci a třídění, tak pro zpracování domácností, určení obydlenosti bytu a domu a pro zpracování charakteristik s vazbami na území či porovnávání adres, jako jsou bydliště jeden rok před sčítáním, bydliště v době narození a dojíždka do místa pracoviště nebo školy.

Pojem **registrovaný pobyt** v SLDB 2021 odpovídá pojmu trvalý nebo dlouhodobý pobyt v SLDB 2011. Zahrnuje trvalý pobyt občana ČR, trvalý pobyt cizince a různé druhy dlouhodobého pobytu cizince registrované v systémech Ministerstva vnitra.

Údaje o **státním občanství** jsou v SLDB 2021 zpravidla, není-li uvedeno jinak, publikovány za všechny obyvatele České republiky podle jednoho státního občanství. Osoby s dvojitým nebo vícenásobným státním občanstvím mají odvozeno toto jedno (hlavní) státní občanství podle pořadí: Česká republika, jiný členský stát EU, jiná země v Evropě, jiná země mimo Evropu. Ve výsledcích SLDB 2011 byly údaje za osoby s jedním státním občanstvím a dvojitým státním občanstvím uváděny zvlášť, přičemž údaj o dvojitým občanstvím zahrnoval pouze kombinace Česká republika a jiný stát.

Údaje o **národnosti** byly v SLDB 2021 kromě jedné deklarované národnosti zpracovány i za kombinace všech samostatně kódovaných národností. Ve výstupech SLDB 2021 jsou přednostně uváděny údaje o národnosti v novém pojetí – úhrnné počty všech osob (s jednou nebo dvěma národnostmi), které danou národnost uvedly, buď jako jedinou nebo v kombinaci s jinou národností. Osoby, které uvedly dvě národnosti, jsou tak započteny v údajích u obou národností. Ve sčítání 2011 a dříve byly zpracovány jen údaje za vybrané kombinace národností, srovnatelný údaj tohoto typu proto není z předchozích sčítání možné získat, přestože metodické pojetí otázky na národnost bylo stejné.

Rovněž údaje o **mateřském jazyce** byly v SLDB 2021 zpracovány kromě jednotlivých jazyků i za kombinace všech samostatně kódovaných jazyků. Ve výstupech SLDB 2021 jsou přednostně uváděny údaje o mateřském jazyce v novém pojetí – úhrnné počty všech osob (s jedním nebo dvěma mateřskými jazyky), které daný jazyk uvedly, buď jako jediný nebo v kombinaci s jiným jazykem. Osoby, které uvedly dva mateřské jazyky, jsou tak započteny v údajích u obou jazyků. Stejně jako v případě národnosti byly ve sčítání 2011 a dříve zpracovány jen údaje za vybrané kombinace jazyků, srovnatelný údaj tohoto typu proto není z předchozích sčítání možné získat, přestože metodické pojetí otázky na mateřský jazyk bylo stejné.

Oproti SLDB 2011 byly údaje o **náboženské víře** v SLDB 2021 samostatně zjišťovány a publikovány za rozšířený seznam konkrétních církví, hnutí, náboženských společností a směrů, včetně kategorií pro zápisy přesvědčení jako např. ateismus, agnosticismus, animismus. Osoby, které označily, že jsou věřící – hlásící se k církvi, náboženské společnosti apod., ale konkrétní církev, společnost ani směr neuvedly, jsou ve výsledcích uváděny v samostatné kategorii „věřící hlásící se k církvi, náboženské společnosti nebo směru – neuvedená církev, náboženská společnost nebo směr“. Ve výsledcích sčítání 2011 byly tyto osoby zahrnuty mezi „věřící – nehlasící se k žádné církvi ani náboženské společnosti“.

Nejvyšší dosažené vzdělání bylo v rámci zjišťování při SLDB 2021 členěno do kategorií, které umožňují převod údajů na odpovídající úroveň platné klasifikace ISCED 2011 (Mezinárodní klasifikace vzdělání) nebo na údaje srovnatelné s výsledky sčítání 2011. Údaje „nástavbové/zkrácené studium“ a „pomaturitní studium“ rozlišované při SLDB 2021 byly v SLDB 2011 zjišťovány jako jediná kategorie „nástavbové studium (vč. pomaturitního studia)“. Obdobně kategorie „konzervatoř (ukončena absolutoriem)“ a „vyšší odborné vzdělání (DiS.)“ zjišťované v SLDB 2021 samostatně byly v SLDB 2011 zahrnuty ve společné skupině „vyšší odborné vzdělání (absolutorium)“.

Nejvyšší dosažené vzdělání v SLDB 2021 podle klasifikace ISCED 2011

bez vzdělání	ISCED 0
neukončené základní vzdělání	ISCED 1
základní vzdělání	ISCED 2
střední nebo vyučení (bez maturity)	ISCED 3
úplné střední všeobecné (s maturitou)	
úplné střední odborné (s maturitou)	
nástavbové / zkrácené studium (s maturitou), absolvování dvou nebo více oborů středních škol	
pomaturitní studium	ISCED 4
konzervatoř (ukončena absolutoriem)	ISCED 5
vyšší odborné vzdělání (DiS.)	ISCED 6
bakalářské (Bc., BcA.)	
magisterské (Ing., Mgr., MUDr., JUDr., PhDr. aj.)	ISCED 7
doktorské (Ph.D., ThD., CSc., DrSc.)	ISCED 8

V údajích o **ekonomické aktivitě** došlo v souladu s mezinárodní metodikou ke změně terminologie. V SLDB 2021 je užíván pojem „pracovní síla“ pro osoby označované dříve jako „osoby ekonomicky aktivní“ a „osoby mimo pracovní sílu“ namísto „osoby ekonomicky neaktivní“.

Při sčítání 2021 se, na rozdíl od SLDB 2011, kromě zařazení osoby do jednotlivých kategorií podle ekonomické aktivity zjišťovalo na sčítacím formuláři i odpracování alespoň jedné hodiny týdně a využity byly rovněž údaje o ekonomické aktivitě z administrativních zdrojů. Údaje o ekonomické aktivitě ze sčítání 2011 a 2021 proto nejsou plně srovnatelné.

V rámci SLDB 2021 byla nově zjišťována kategorie „osoby na rodičovské dovolené“. Při SLDB 2011 mohly být tyto osoby zahrnuty v různých kategoriích – jako osoby s vlastním zdrojem obživy (s rodičovským příspěvkem), nebo osoby v domácnosti a ostatní závislé osoby. Ve srovnání se SLDB 2011 není již při sčítání 2021 rozlišována kategorie „nezaměstnaní hledající první zaměstnání“, k dispozici jsou pouze údaje za nezaměstnané celkem.

Údaje o zaměstnání, postavení v zaměstnání a odvětví ekonomické činnosti byly v SLDB 2021 zjišťovány výhradně za osoby zaměstnané podle jejich současného hlavního zaměstnání. Při SLDB 2011 byl údaj zjišťován rovněž za nezaměstnané podle posledního vykonávaného zaměstnání.

V údajích o **postavení v zaměstnání** v SLDB 2021 již nejsou rozlišovány kategorie „členové produkčních družstev“ a „pomáhající rodinní příslušníci“.

Údaj o **místě pracoviště/školy** a navazující údaje o dojížděce jsou v SLDB 2021 sledovány u zaměstnaných (pracujících) žáků a studentů podle místa pracoviště, stejně jako u ostatních zaměstnaných. V SLDB 2011 však žáci a studenti, kteří při studiu zároveň pracovali, uváděli údaje o místě školy a dojížděce do školy. Srovnatelnost údajů za dojížděku je i z důvodu dalších metodických změn omezená.



Frekvence dojížděky do zaměstnání a školy byla při SLDB 2011 sledována pouze u meziobecní dojížděky, zjišťovány byly navíc odlišné kategorie než u SLDB 2021.

Jako **dopravní prostředek** používaný při cestě do práce nebo školy bylo při SLDB 2011 možné určit nejvýše tři dopravní prostředky bez rozlišení jejich významu. Při SLDB 2021 byl naproti tomu zjišťován zvláště hlavní dopravní prostředek a nejvýše dva doplňkové – vedlejší dopravní prostředky.

Metodika odvození údajů za **hospodařící domácnosti** na základě místa obvyklého pobytu společně žijících a společně hospodařících osob byla v SLDB 2021 zachována. Informace o vztazích mezi osobami byly ovšem oproti SLDB 2011 zjišťovány na sčítacím formuláři odlišným způsobem (úplná matice vztahů) a využity byly i údaje z administrativních zdrojů. Kromě získání přesnějších údajů tím mohla být ovlivněna i srovnatelnost údajů s výsledky SLDB 2011.

Domácnost prarodičů-partnerů s vnoučaty je v SLDB 2021 zahrnuta mezi rodinné domácnosti – úplné rodiny. V roce 2011 patřily tyto případy do kategorie vícečlenná nerodinná domácnost-prarodič/prarodiče s vnoučaty.

Údaje o **velikosti bytu** (plocha a počet místností) byly při sčítání 2021 zjišťovány odlišným, zjednodušeným způsobem než v roce 2011. V SLDB 2021 byla zjišťována pouze celková plocha bytu, nikoli obytná plocha, ani plocha jednotlivých typů místností.

Obytná místnost v SLDB 2021 je místnost určená k bydlení, s plochou 4 m² a více. Do počtu obytných místností se započítává i kuchyně, pokud je samostatnou místností. Vybavení bytu kuchyní nebo kuchyňským koutem bylo proto zjišťováno samostatně. Při sčítání 2011 byla za standardní obytnou místnost považována místnost s plochou 8 m² a více, menší obytné místnosti s plochou 4 až 8 m² byly zjišťovány samostatně, jiné bylo i rozlišení kuchyně a kuchyňského koutu.

V údajích o zavedení **plynu** do bytu odpovídá kategorie „bez plynu“ ze SLDB 2011 součtu kategorií „pouze plynové tlakové lahve“ a „bez přívodu plynu“ v SLDB 2021.

V údajích o zavedení **vodovodu** do bytu i do domu v SLDB 2021 je navíc oproti předchozímu sčítání k dispozici i kategorie „z veřejné sítě i soukromého zdroje vody“ současně.

V údajích o **způsobu vytápění** bytu je v SLDB 2021 odlišně vymezena kategorie „ústřední s vlastním zdrojem pro daný byt“, kdy není rozhodující umístění zdroje, ale skutečnost, že slouží pouze pro tento byt a uživatel bytu jej může obsluhovat přímo. Do roku 2011 byla užívána kategorie „ústřední s vlastním zdrojem v bytě“ – tzv. etážové topení, kdy je zdroj (kotel) umístěn přímo v bytě. Odlišné posuzování u rodinných domů s 1 bytem představuje významný rozdíl mezi SLDB 2011 a 2021 v údajích pro kategorie „ústřední domovní“ a „ústřední s vlastním zdrojem pro byt“.

Zdroj energie užívaný k vytápění byl v SLDB 2021 zjišťován detailněji; kromě rozšíření seznamu rozlišovaných kategorií byl zjišťován hlavní zdroj energie a k němu nejvýše dva další vedlejší zdroje energie.

Poloha bytu v domě označuje v SLDB 2021 podlaží, na němž se nacházejí (hlavní) vstupní dveře do bytu. Při sčítání 2011 se v případě bytu umístěného ve více podlažích uvádělo nižší, s výjimkou zvláštní kategorie „přízemí a 1. patro“, využívané zejména u rodinných domů.

Obydlenost domů a bytů je při SLDB 2021 odvozena od počtu obvykle bydlících osob stejně jako v SLDB 2011, nejsou však již zjišťovány důvody neobydlenosti.

Při SLDB 2021 byl pro rozlišení **druhu domu** na rodinný dům nebo bytový dům určující počet bytů, nepřihlíželo se k počtu podlaží jako v SLDB 2011.

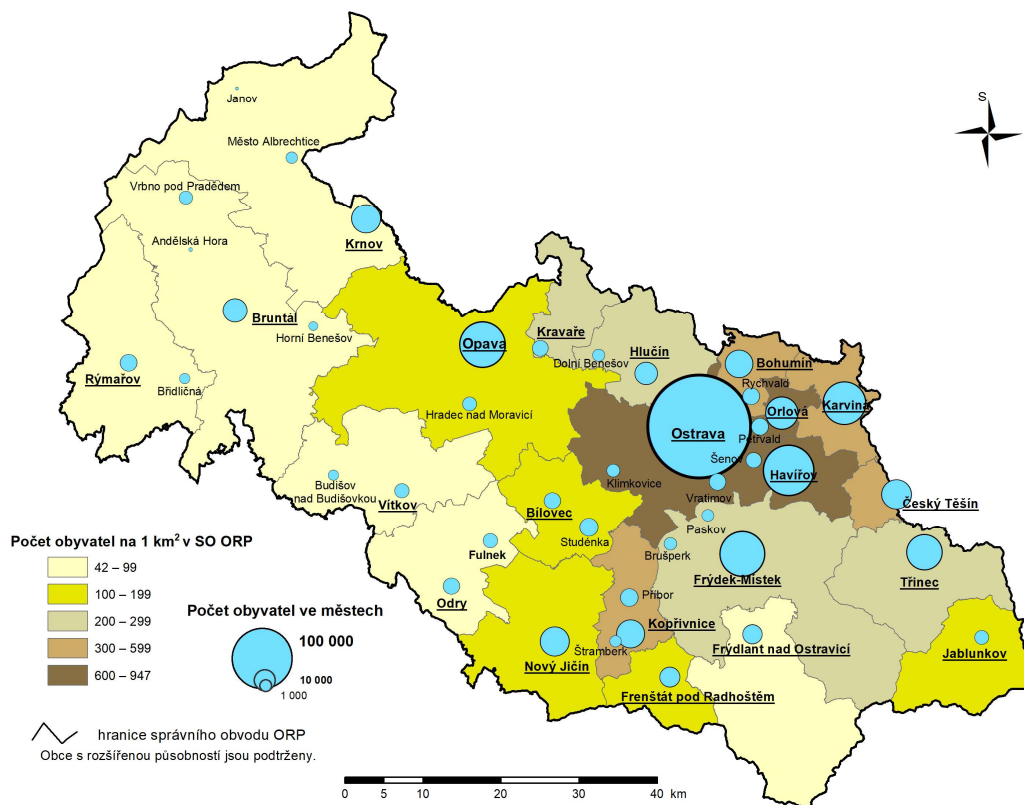
Údaj o **způsobu vytápění domu** byl v SLDB 2021 odvozen z údajů o způsobu vytápění za byty v domě. Oproti SLDB 2011 je omezen na zjišťování ústředního topení, není rozlišován zdroj energie u kotelny v domě.



Mapa administrativního členění Moravskoslezského kraje



Mapa měst v Moravskoslezském kraji





Komentář k základním výsledkům SLDB 2021 v Moravskoslezském kraji

Výsledky Sčítání lidu, domů a bytů 2021 jsou opět zpracovány především podle místa obvyklého pobytu sčítaných osob. Údaje tak jsou srovnatelné se sčítáním v roce 2011, ale možnosti srovnávání s předchozími sčítáními jsou omezené.

Místo obvyklého pobytu je definováno jako místo, kde osoba převážně pobývá, tráví dobu svého každodenního odpočinku bez ohledu na dočasnou nepřítomnost, a kde je členem konkrétní domácnosti. Pro zahrnutí osoby do obvykle bydlícího obyvatelstva České republiky je rozhodující kritérium délky pobytu nejméně 12 měsíců, příp. úmysl dlouhodobého pobytu.

Výsledky sčítání 1961 až 2001 byly zpracovány podle **místa registrovaného pobytu (resp. v tehdejší terminologii podle místa trvalého pobytu)**, tedy podle pobytu úředně hlášeného, a to bez ohledu na to, kde občan skutečně bydlel nebo kde byl sečten.

Obyvatelstvo

V Moravskoslezském kraji podle výsledků sčítání ke dni 26. 3. 2021 žilo 1 162 841 obvykle bydlících obyvatel, což ve srovnání s předchozím sčítáním bylo o 43,0 tisíce obyvatel méně. Počet osob s registrovaným úředně hlášeným pobytem byl vyšší a činil 1 181 221 osob. Z celkového počtu osob s obvyklým pobytem v kraji zde mělo zároveň registrovaný pobyt 1 152 373 obyvatel (podíl 99,1 %). Podíl kraje na obyvatelstvu Česka dosáhl 11,0 %, více obyvatel než v Moravskoslezském kraji pobývalo v krajích Středočeském, hlavním městě Praze a Jihomoravském. Počet žen k rozhodnému okamžiku sčítání dosáhl 592 750 osob, což představovalo 51,0 % všech obyvatel kraje.

V rámci Moravskoslezského kraje byl okresem s nejnižším počtem obyvatel Bruntál (86 215 osob, podíl na kraji 7,4 %), na druhou stranu nejvíce 313 857 obyvatel žilo v okrese Ostrava-město (podíl na kraji 27,0 %). V Moravskoslezském kraji se nacházelo 16 obcí s počtem obyvatel do 200 osob, z nich nejmenší byla obec Nová Pláň s 58 obyvateli, dále Dlouhá Stráň s 83 obyvateli a obec Malá Štáhle se 113 obyvateli, všechny obce leží v okrese Bruntál. Naopak v kategorii 100 tisíc a více obyvatel se nacházelo pouze statutární město Ostrava s počtem 282 450 osob a v kategorii od 50 do 100 tisíc obyvatel to byla statutární města Havířov s 68 153 obyvateli, Opava s 55 146 obyvateli a Frýdek-Místek s 53 698 obyvateli.

Podíl rodáků – osob, které deklarovaly, že v době sčítání žily v obci svého narození – činil v Moravskoslezském kraji 56,0 %, což bylo nejvíce mezi všemi kraji a o 5,6 procentního bodu nad republikovým průměrem. V rámci okresů Moravskoslezského kraje dosáhl podíl rodáků nejvyšších hodnot v okresech Ostrava-město 62,4 % a Opava 58,1 %, naopak nejméně jich zůstávalo v okresech Bruntál s podílem 50,9 % a Frýdek-Místek s 52,1 %. Bydliště v době narození v zahraničí deklarovalo 4,8 % osob.

Podle výsledků sčítání mělo na území Moravskoslezského kraje své obvyklé bydliště 1 140 705 osob se státním občanstvím České republiky a tvořili tak 98,1 % všech obyvatel kraje. Necelých 21 tisíc obyvatel kraje se hlásilo k cizímu státnímu občanství a v případě 1 165 osob nebylo občanství zjištěno. Podíl cizinců na obyvatelstvu kraje činil 1,8 %, což bylo hluboko pod republikovým průměrem 4,7 %. V Moravskoslezském kraji žilo nejvíce cizinců ze Slovenska (7 154 osob), Vietnamu (3 183 osob), Polska (3 063 osob) a Ukrajiny (2 471 osob). Nejvíce cizinců žilo především v okrese Ostrava-město (8 664 osob), na počtu obyvatel okresu se podíleli 2,8 %.

Věková struktura obyvatel Moravskoslezského kraje potvrzuje trend postupného stárnutí populace. V roce 2021 žilo v kraji 739,6 tisíce osob ve věku 15–64 let a jejich podíl činil 63,6 % obyvatel kraje. Poproduktivního věku 65 a více let dosáhlo 243,1 tisíce osob. Tato skupina tak početně převažovala nad nejmladší populací ve věku 0–14 let s počtem 180,1 tisíce. Na celkovém počtu obyvatel kraje se tak tyto dvě věkové skupiny podílely 20,9 %, resp. 15,5 %. Průměrný věk obyvatel kraje dosáhl 43,3 let, tj. o 2,3 let více než před deseti roky. Index stáří vyjadřující počet obyvatel ve věku 65 a více let na 100 dětí mladších 15 let dosáhl v kraji hodnoty 135 a ve srovnání s celou republikou (index 127) byl vyšší. Mezi okresy Moravskoslezského kraje byl nejvyšší index stáří

v Bruntále (index 154) a Karviné (index 147), naopak nejnižší úroveň dosáhl v okrese Nový Jičín (index 124). Index stáří byl na všech územních úrovních výrazně vyšší v případě žen.

Struktura obyvatel podle rodinného stavu se v závislosti na pohlaví výrazně lišila. Mezi muži převažovali svobodní s 47,2 %, podíl ženatých (včetně trvalého registrovaného partnerství) byl s 38,8 % nižší. Následovaly skupiny rozvedení, kteří se podíleli na celkovém počtu mužů 11,0 %, a ovdovělí, jejichž podíl činil pouze 2,6 %. Nejvíce žen s podílem 37,3 % bylo vdaných (včetně trvalého registrovaného partnerství), následovaly skupiny žen svobodné (36,7 %), rozvedené (13,4 %) a nejméně bylo ovdovělých (12,4 %). Počet ovdovělých žen (73,5 tisíce osob) v populaci byl, vzhledem k vyšší naději dožití žen oproti mužům, 5krát vyšší než počet ovdovělých mužů (14,8 tisíce osob). Pro úplnost je třeba zmínit, že rozdíl mezi součtem za jednotlivé kategorie a celkovým počtem představovaly osoby s ukončeným registrovaným partnerstvím a osoby s nezjištěným rodinným stavem. V některých okresech kraje se lišila struktura obyvatel podle rodinného stavu proti krajským hodnotám, např. v okresech Bruntál a Ostrava-město byl podíl žen svobodných vyšší než vdaných a v okresech Frýdek-Místek a Opava podíl ovdovělých žen převyšoval podíl rozvedených.

Nejvíce osob z celkového počtu 982 717 obyvatel ve věku 15 a více let Moravskoslezského kraje dosáhlo středního vzdělání včetně vyučených bez maturity. Jednalo se o 328,8 tisíce osob, čímž se podíleli na celkovém počtu obyvatelstva ve věku 15 a více let se zjištěným vzděláním 35,6 %. Dlouhodobě roste zastoupení lidí s vyššími stupni vzdělání. Osoby, které mají úplné střední vzdělání s maturitou (včetně nástavbového a pomaturitního), vyšší odborné vzdělání či konzervatoř, představovaly 32,6 % všech obyvatel ve věku 15 a více let se zjištěným vzděláním. Vysokoškolsky vzdělaných osob bylo téměř 151,5 tisíce (podíl 16,4 %), z toho téměř tři čtvrtiny (74,4 %) dosáhly magisterského vzdělání. Pouze základního vzdělání včetně neukončeného dosáhlo 135,5 tisíce osob (podíl 14,7 %). V rámci celé republiky byl posun k vyššímu vzdělání výraznější. Nejpočetnější skupinou se staly s 34,5 % osoby s úplným středním vzděláním s maturitou či vyšším odborným vzděláním, následovaly osoby se středním vzděláním včetně vyučených bez maturity s 32,9 % a vysokoškolsky vzdělaní s 18,7 % (vše podíl z osob se zjištěným vzděláním). Vyšší koncentrace osob s nižším dosaženým vzděláním se vyskytovala v okresech Bruntál a Karviná, naopak v okrese Ostrava-město podíl vysokoškolsky vzdělaných osob dosáhl 20,0 %.

Další zjišťované údaje a z nich publikované výstupy se týkaly ekonomických charakteristik obyvatelstva. Za poslední dekádu došlo k nárůstu počtu osob zahrnutých mezi pracovní sílu (zaměstnaných a nezaměstnaných) na 591,4 tisíce, což odpovídá 51,5 % obyvatel se zjištěnou ekonomickou aktivitou. Podíl zaměstnaných (551,1 tisíce osob) v Moravskoslezském kraji dosáhl 48,0 % z obyvatel se zjištěnou ekonomickou aktivitou, což bylo o 2,9 procentního bodu méně než republikový průměr a po Ústeckém kraji se jednalo o druhou nejnižší hodnotu mezi všemi kraji Česka. Za posledních deset let výrazně (o více než 32 tisíc) stoupl počet pracujících důchodců, kterých bylo v roce 2021 sečteno 52,4 tisíce. Cca 40,3 tisíce osob v kraji bylo nezaměstnaných, jejich zastoupení na pracovní síle činilo 6,8 %, tedy o 1,9 procentního bodu více než průměr za celé Česko. Nejvyšší podíl nezaměstnaných na pracovní síle z okresů Moravskoslezského kraje vykázal okres Karviná (10,0 %), naopak nejnižší nezaměstnanosti dosáhl okres Opava (4,1 %). Mimo pracovní sílu bylo zahrnuto 556,7 tisíce osob, tj. 48,5 % osob se zjištěnou ekonomickou aktivitou, z toho polovinu tvořili nepracující důchodci a 29,0 % žáci a studenti.

Většina z celkového počtu zaměstnaných s obvyklým bydlištěm v Moravskoslezském kraji pracovala v postavení zaměstnance (79,2 %). Osoby pracující na vlastní účet tvořily 11,0 % zaměstnaných a jen 1,1 % osob zaměstnávalo v rámci svého podnikání další osoby.

Více než 30 % – konkrétně 31,6 % – zaměstnaných s obvyklým bydlištěm v kraji, u nichž se podařilo zjistit odvětví ekonomické činnosti jejich zaměstnavatele, pracovalo v průmyslu. V zemědělství, lesnictví a rybářství pracovalo pouze 2,2 % ze všech zaměstnaných se zjištěným odvětvím ekonomické činnosti. Patrné byly rozdíly ve srovnání s celou republikou, kde zejména zastoupení v průmyslu bylo o 4,1 procentního bodu nižší.

Téměř polovina (261,8 tisíce) zaměstnaných pracovala v obci svého obvyklého pobytu, přičemž skupina obyvatelstva pracující přímo na adrese obvyklého pobytu dosáhla 97,6 tisíce (18,2 % ze všech zaměstnaných se zjištěným místem pracoviště). Další 22,4 % pracovalo v jiné obci okresu obvyklého pobytu, 16,4 % v jiném okrese kraje a 8,6 % nemělo stálé pracoviště. Podíl zaměstnaných vyjíždějících za prací do zahraničí nedosáhl



jednoho procenta. Podíl zaměstnaných pracujících v obci svého obvyklého pobytu dosáhl nejvyšších hodnot v okresech Ostrava-město (72,1 %) a Bruntál (52,1 %), naopak nejnižší byl v okrese Frýdek-Místek (37,8 %).

Téměř 104 tisíc nepracujících žáků a studentů v Moravskoslezském kraji studovalo na škole v obci svého obvyklého pobytu. Jejich podíl 65,9 % ze všech žáků a studentů se zjištěným místem školy byl po Praze druhý nejvyšší mezi kraji. Do jiné obce okresu dojíždělo 18,4 % žáků a studentů a v jiném okrese Moravskoslezského kraje mělo školu 10,4 % žáků a studentů. Mimo kraj vyjíždělo 4,9 % žáků a studentů obvykle bydlících v Moravskoslezském kraji, pouze 0,4 % ze všech žáků a studentů v kraji se zjištěným místem školy jezdilo do zahraničí.

Nejčastěji používaným dopravním prostředkem pro cesty do zaměstnání a škol byl jednoznačně automobil (ať v pozici řidiče či spolucestujícího) s téměř 52% podílem z vyjíždějících, u nichž byl zjištěn dopravní prostředek. Přibližně desetina vyjíždějících do zaměstnání uvedla jako hlavní dopravní prostředek meziměstský autobus, 4,1 % využívalo vlak a pouze 3,2 % jízdní kolo. Městskou hromadnou dopravou (MHD) jezdilo do zaměstnání a škol (zejména zásluhou města Ostravy) 16,3 % vyjíždějících, což byl po Praze a Jihomoravském kraji třetí nejvyšší podíl. Pěšky chodilo do zaměstnání a školy 14,3 % vyjíždějících. Využití automobilu a autobusu klesalo s narůstající velikostí obce a na úrovni největších měst se nejvyužívanějším dopravním prostředkem stala MHD. Pěšky nejčastěji lidé docházeli do práce nebo do školy v obcích střední velikosti, tj. v kategorii od 10 do 50 tisíc obyvatel.

Zjištěné údaje o národnostním složení obyvatelstva byly více než v minulých sčítáních ovlivněny skutečností, že otázka na národnost byla dobrovolná. Téměř 362 tisíc (31,1 %) obyvatel Moravskoslezského kraje využilo možnosti svou národnost neuvést. K nejčetnější české národnosti, ať už samostatně nebo v kombinaci s jinou národností, se přihlásilo 713,3 tisíce obyvatel, dalších 51,6 tisíce obyvatel uvedlo národnost moravskou a 27,0 tisíce národnost slezskou. V rámci České republiky deklarovalo slezskou národnost 31,3 tisíce osob, z nichž více než 86 % žilo v Moravskoslezském kraji. K dalším početným národnostem v Moravskoslezském kraji patřily národnosti polská (25,1 tisíce), slovenská (23,5 tisíce), romská (3,4 tisíce) a německá (3,3 tisíce).

Také otázka na náboženskou víru byla dobrovolná a možnost neodpovědět využilo téměř 344 tisíc osob, tj. 30 % obyvatel kraje. Věřících hlásících se k církvi či náboženské společnosti se označilo téměř 207 tisíc osob, dalších 117 tisíc osob bylo věřících, ale nehlásících se k žádné církvi, náboženské společnosti nebo směru, naopak odpověď bez náboženské víry zvolilo 495 tisíc obyvatel. Z jednotlivých církví nebo náboženských společností byla nejvíce zastoupena Církev římskokatolická (108,6 tisíce). Nejvyšší zastoupení věřících (hlásících a nehlásících se k církvi či náboženské společnosti) byl zejména v okresech Opava a Frýdek-Místek.

Mezi 496,2 tisíci žen ve věku 15 a více let se zjištěným počtem živě narozených dětí bylo 217,3 tisíce žen se dvěma dětmi a z celku tak tvořily 43,8 %. Počet bezdětných žen dosáhl téměř 103 tisíc a představoval podíl 20,7 %. Třetí nejvyšší zastoupení pak měly ženy s jedním živě narozeným dítětem, kterých bylo více než 89 tisíc. Průměrný počet živě narozených dětí připadající na jednu ženu ve věku 15 a více let se zjištěným počtem dětí dosáhl hodnoty 1,64, přičemž republikový průměr činil 1,57. Ženy se dvěma dětmi tvořily nejčetnější skupinu žen ve věku 15 a více let se zjištěným počtem dětí ve všech okresech kraje. Nejnižší hodnoty 42,0 % dosáhl tento podíl v okrese Ostrava-město, naopak ten nejvyšší 46,1 % byl v okrese Opava. Skupinu s druhým nejvyšším zastoupením mezi ženami staršími 15 let představovaly ženy bezdětné ve všech okresech kraje s výjimkou okresu Karviná, kde to byly ženy s jedním dítětem. Podíl bezdětných žen měl ze všech okresů nejvyšší okres Ostrava-město (22,9 %) a naopak nejnižší okresy Bruntál (19,1 %) a Karviná (19,2 %).

Z celkového počtu 1 162,1 tis. bydlících osob se 96,4 % sečetlo v bytech. V zařízeních (tzn. ve všech typech ubytovacích zařízení sloužících k ubytování většího počtu osob – např. ubytovny, domovy pro seniory, studentské koleje, věznice apod.) mělo obvyklý pobyt 19,5 tisíce osob, což představuje podíl 1,7 % na bydlících celkem. Mimo byty a zařízení (nouzová obydlí, mobilní objekty, ohlašovny pobytu, rekreační chaty a chalupy nebo obytné domy, ale mimo byty) bydlelo 22,4 tisíce osob (podíl 1,9 %). Na území Moravskoslezského kraje se sečetlo 737 osob bez domova, což bylo mezi kraji absolutně nejvíce a představovalo celou pětinu těchto osob z celé republiky.

Domy

Z pohledu definitivních výsledků sčítání k 26. 3. 2021 bylo v Moravskoslezském kraji sečteno celkem 211 854 domů. Ve srovnání s předchozím sčítáním v roce 2011 tak přibýlo více než 16 tisíc domů. Téměř 191 tisíc domů v kraji bylo v době sčítání obydlených (byla v nich alespoň jedna osoba s obvyklým pobytem), neobydlený byl přibližně každý desátý dům. V relativním vyjádření bylo 90 % domů obydlených, po Praze se jednalo o druhý nejvyšší podíl. Méně než 80 % obydlených domů měly jen dva kraje – Kraj Vysočina a Jihočeský kraj.

Převážná část ze 190 881 obydlených domů byla tvořena rodinnými domy (85,9 %). Další 12,5 % obydlených domů představovaly bytové domy a zbývajících 1,7 % ostatní budovy. Struktura obydlených domů podle druhu domu je dána zejména charakterem zástavby v konkrétním území a souvisí také s rozložením podle velikostní skupiny obcí. Se zvyšující se velikostí obce roste zastoupení bytových domů a klesá podíl rodinných domů. Nejvyšší podíl rodinných domů z obydlených domů byl v okresech Frýdek-Místek (91,7 %) a Opava (91,5 %). Naopak bytové domy se nejvíce vyskytovaly v okresech Ostrava-město (22,3 %) a Karviná (18,2 %). Největší zastoupení ostatních budov na obydlených domech bylo zjištěno v okrese Bruntál (2,4 %).

Nejčastějším vlastníkem domů v Moravskoslezském kraji byly evidovány fyzické osoby, které vlastnily více než 85 % obydlených domů. V případě rodinných domů byla tato hodnota ještě vyšší, a to přes 97 %. Podíl vlastnického práva fyzických osob klesal s rostoucí velikostí obce ve prospěch jiných forem vlastnictví. Druhou nejčetnější formou vlastnictví obydlených domů s podílem 6,7 % představovala kategorie spoluvlastnictví vlastníků bytů. Ta je typická především pro bytové domy, v jejich případě byla nejčastější formou vlastnictví s podílem téměř 50 %. Obec nebo stát vlastnili pouze 4 tisíce obydlených domů, což znamenalo podíl 2,1 %. Ještě nižší hodnoty pak měla kategorie obydlených domů ve vlastnictví bytového družstva, v celkovém úhrnu 2,6 tisíce obydlených domů (podíl 1,4 %). Jiné právnické osoby vlastnily 3,8 % z obydlených domů v kraji, nejvíce v okrese Karviná, kde jim patřil zhruba každý desátý dům.

Struktura obydlených domů podle období výstavby odrážela nejen novou výstavbu ve sledovaných obdobích, ale i intenzitu rekonstrukcí starších domů. Více než 55 % domovního fondu bylo postaveno nebo zásadně rekonstruováno po roce 1970. Zatímco v letech 1971–1980 se v Moravskoslezském kraji vystavělo či zrekonstruovalo 27,1 tisíce domů, v devadesátých letech to bylo pouze 16,4 tisíce domů. V letech 2001 až 2010 se výstavba zvýšila na 21,7 tisíce domů. V poslední dekádě se počet nově postavených, popř. zásadně zrekonstruovaných domů snížil na 19,7 tisíce. Průměrné stáří domů činilo 49,6 let, přičemž rodinné domy byly mladší (48,3 let) než bytové (58,5 let). V průměru nejstarší obydlené domy byly v okrese Bruntál (59,4 let), naopak nejmladší v okrese Frýdek-Místek (44,6 let). Tomu odpovídala i intenzita výstavby domů za posledních deset let. Zatímco na Bruntálsku v období od roku 2011 nově postavili nebo zrekonstruovali pouze 6 % domovního fondu, v okrese Frýdek-Místek to bylo 14 %.

S obdobím výstavby a rekonstrukce úzce souvisí také parametry technické vybavenosti domů, respektive materiál nosných zdí. Nejčastějším materiálem na výstavbu nosných zdí byl použit kámen, cihly, tvárnice a jejich vzájemné kombinace. Podíl této kategorie činil necelých 87 % u obydlených domů se zjištěným materiálem nosných zdí. Domy ze stěnových panelů byly v Moravskoslezském kraji zastoupeny 6,6 %, v případě bytových domů dosáhl podíl necelých 45 %. Nosné zdi ze dřeva mělo 3,5 % obydlených domů, což byl po Libereckém kraji druhý nejvyšší podíl.

Tři čtvrtiny obydlených domů v kraji měly ústřední (dálkové nebo domovní) vytápění. Podíl obydlených domů se zavedeným plynem činil 74 %, zatímco celostátní průměr dosahoval necelých dvou třetin. Připojení domu na vodovod je podobně jako u bytů již téměř stoprocentní. Domů připojených na kanalizační síť bylo výrazně méně – pouze 46,4 % obydlených domů se zjištěným způsobem odvádění odpadních vod. Žumpu či jímku využívalo 47,9 % obydlených domů. Moravskoslezský kraj byl jediným krajem, ve kterém se nacházelo více obydlených domů vybavených žumpou či jímkou než připojených na veřejnou kanalizaci. Vlastní čistítkou odpadních vod disponovalo 5,6 % domů, jednalo se o třetí nejvyšší podíl mezi kraji a o 1,8 procentního bodu více než činil průměr za Česko. Domů bez kanalizace a jímky bylo pouze 0,2 % ze všech obydlených domů se zjištěným způsobem odvádění odpadních vod. Výtahem bylo vybaveno 6,3 tisíce obydlených domů v kraji, jednalo se o druhý nejvyšší počet po Praze.



Největší podíl domů (57,1 %) tvořily domy s jedním bytem, se dvěma až třemi byty bylo 30,3 % domů a se čtyřmi a více byty 12,6 % obydlých domů. Převážná část obydlých domů, u kterých byl zjištěn počet nadzemních podlaží, byla nízkopodlažních s maximálně dvěma patry (86,8 %). Mezi výškové domy s pěti a více podlažími patřilo 4,2 % domovního fondu. Z okresů bylo absolutně i relativně nejvíce výškových budov v Ostravě-městě a Karviné, v nichž je zastoupení bytových domů na všech obydlých domech nejvyšší.

Byty

K datu sčítání 2021 bylo na území Moravskoslezského kraje evidováno celkem 573 205 bytů. Celkový počet bytů tak od minulého sčítání vzrostl o více než 40 tisíc bytů. Necelých 88 % bytů z celkového počtu bylo klasifikováno jako byty obydlé (503 041 bytů). Nárůst počtu obydlých bytů v posledním desetiletí dosáhl 22,9 tisíce (9,1 %). V kraji bylo neobydlé podle výsledků sčítání 12,2 % bytů, tato hodnota patřila mezi kraje k nejmenším. Naopak největšího podílu neobydlých bytů dosáhli v Jihočeském kraji, a to více než 20 %.

Většina (59,4 %) obydlých bytů v Moravskoslezském kraji se nacházela v bytových domech (v celé republice 54,3 %). Tento podíl se výrazně lišil podle velikostních skupin obcí. V menších obcích do 5 tisíc obyvatel nedosahoval pětiny. S narůstající velikostí obce tento podíl rostl, v nejpočetnějších obcích s více než 50 tisíci obyvateli dosahoval zhruba čtyř pětin. V rodinných domech bylo 39,0 % obydlých bytů a pouze 1,6 % bytů se nacházelo v ostatních budovách. Poměr mezi počtem osob žijících v bytech v rodinných domech a bytech v bytových domech byl v kraji mírně ve prospěch bytových domů.

Z hlediska právního důvodu užívání bytu měly nejvyšší podíl byty ve vlastním domě (34,1 %). Více než 26 % bytového fondu tvořily byty nájemní/pronajaté, čímž Moravskoslezský kraj vynikal. Bytů v osobním vlastnictví bylo 23,8 % z celkového počtu obydlých bytů se zjištěným právním důvodem užívání. Nejvyšší podíl bytů ve vlastním domě byl v malých obcích do 10 tisíc obyvatel, s rostoucí velikostí obce jejich podíl klesal zejména ve prospěch bytů v osobním vlastnictví a bytů nájemních/pronajatých. Z územního hlediska byly zaznamenány nejvyšší podíly bytů ve vlastním domě v okrese Opava (51,9 %), nájemních/pronajatých byty v okresech Karviná (37,2 %) a Ostrava-město (31,7 %) a bytů v osobním vlastnictví v Ostravě-městě (31,0 %).

Průměrný byt měl 4,0 obytných místností s plochou větší 4 m² (včetně kuchyně, pokud se jedná o samostatnou místnost). Největší podíl (35,9 % z celkového počtu obydlých bytů se zjištěným počtem místností) měly byty se čtyřmi místnostmi, následovaly byty se třemi místnostmi (27,0 %). Velikostně nadstandardní byty s pěti a více místnostmi tvořily 25,8 % bytového fondu a nacházely se převážně v rodinných domech. Pouze 2,7 % bytů mělo pouze jednu obytnou místnost.

Pokračoval trend ve snižování počtu osob v bytě. Podle počtu bydlících osob žila nejčastěji v bytě jedna osoba (36,4 % z celkového počtu obydlých bytů). Nižší procentní zastoupení připadlo na byty se dvěma osobami (30,4 %). Pouze 1,7 % bytů bylo obýváno 6 a více osobami. Na jeden obydlý byt v Moravskoslezském kraji tak připadlo průměrně 2,2 osoby, což bylo mírně pod republikovou hodnotou 2,3 osoby. Největší průměrný počet osob na jeden byt byl zjištěn v okrese Opava (2,4 osoby), naopak jednoznačně nejméně 2,1 osoby na byt žilo v Ostravě-městě.

Technická vybavenost bytů, jako je zavedení vodovodu či plynu do bytu nebo vytápění ústředním topením, se postupem času nadále zvyšuje. Plyn byl zaveden již v téměř 83 % obydlých bytů, což bylo nejvíce ze všech krajů. Vodovod zavedený do bytu je již samozřejmostí, v kraji ho mělo 99,7 % obydlých bytů, u nichž byl údaj zjištěn. Necelé tři čtvrtiny obydlých bytů byly napojeny na kanalizační síť. Převážná část bytového fondu v Moravskoslezském kraji byla vytápěna ústředním topením (94,0 %, v celém Česku 89,5 %). Vzhledem k vysoké urbanizaci části území kraje měla téměř polovina bytů ústřední dálkové vytápění z teplárny či kotelny mimo dům, dalších 26,5 % využívalo ústřední vytápění s vlastním zdrojem pouze pro daný byt, 18 % obydlých bytů pak ústřední domovní vytápění. Jako hlavní zdroj energie k vytápění bytu byla nejčastěji využívána energie z kotelny mimo dům bez rozlišení paliva (50,1 %) nebo plyn (29,7 %). Výrazně méně obydlých bytů využívalo k vytápění dřevo, dřevěné pelety (6,8 %), uhlí, koks, brikety (5,6 %) či elektřinu (5,2 %).

Průměrná celková plocha na jeden byt v Moravskoslezském kraji činila 83,9 m², což bylo ve srovnání s republikovým průměrem o necelé 4 m² méně. Podstatně větší průměrnou plochu na jeden byt vykázaly byty

v rodinných domech (117,4 m²) než byty v bytových domech (61,5 m²). Průměrná celková plocha na jednu osobu v obydlených bytech dosáhla 37,0 m², přičemž v bytech v rodinných domech měla jedna osoba k dispozici průměrně 43,2 m² a v bytových domech 31,1 m². Všechny hodnoty byly mírně pod průměrem za celé Česko.

Domácnosti

V celém Moravskoslezském kraji bylo k datu 26. 3. 2021 sečteno 503 041 bytových domácností. Naprostá většina z nich (96,4 %) byla tvořena jednou hospodařící domácností, v 3,4 % bytových domácnostech hospodařily dvě domácnosti a pouze v 0,3 % byly tři a více hospodařících domácností. S rostoucí velikostí obce mírně klesal podíl bytových domácností s větším počtem hospodařících domácností, z okresů měl nejvyšší zastoupení vícečetných hospodařících domácností okres Opava.

Celkový počet hospodařících domácností v kraji dosáhl hodnoty 541 267. Ve srovnání s předchozím sčítáním v roce 2011 se jejich počet zvýšil o 33,7 tisíce, tj. o 6,6 %. Podíl kraje na hospodařících domácnostech Česka dosáhl 11,2 %, více hospodařících domácností než v Moravskoslezském kraji bylo sečteno v Praze a ve Středočeském kraji. V Moravskoslezském kraji i v celém Česku tvořily hospodařící domácnost v průměru 2,1 osoby. Výrazně nižší průměrný počet členů domácnosti zaznamenali v Praze (1,9 osoby), naopak mírně nadprůměrný počet členů hospodařící domácnosti měli na Zlínsku a Vysočině (2,3 osoby).

Změny ve struktuře domácností odpovídají dlouhodobým trendům. Z celkového počtu hospodařících domácností představovaly rodinné domácnosti 58,6 % a nerodinné domácnosti 41,4 %. Proti sčítání v roce 2011 se zastoupení rodinných domácností v kraji snížilo o 5 procentních bodů ve prospěch domácností nerodinných.

Převážná většina z celkového počtu více než 317 tisíc rodinných domácností byla složena z jedné rodiny, pouze 6,8 tisíce rodinných domácností se skládalo ze dvou a více hospodařících rodin. Z 310 tisíc rodinných domácností tvořených jednou rodinou bylo 81,2 % úplných rodin a 18,8 % neúplných rodin. V rámci 58,4 tisíce neúplných rodin převažovaly osamělé matky nad osamělými otci v poměru 6 : 1. Podíl neúplných rodin na rodinných domácnostech se obecně zvyšoval s rostoucí velikostí obce. Nejvyšší podíl měly neúplné rodiny v okresech Ostrava-město (21,7 %) a Bruntál (20,3 %).

Nejčastější formou z 251,8 tisíce úplných rodin bylo manželství, které přesto, že jeho podíl od roku 2011 klesl o 10 procentních bodů, představovalo 79,0 % úplných rodin. Stále častěji totiž lidé neuzavírají de iure sňatek, ale žijí v neformálním soužití. Podíl faktických manželství na celkovém počtu úplných rodin činil 20,7 %. Nejmenší rozdíl mezi těmito dvěma podíly byl zaznamenán v Ostravě, kde manželství tvořilo 74,0 % úplných rodin a faktická manželství 25,5 %.

Jedním z nejvýraznějších trendů měnících strukturu domácností je stabilní nárůst počtu domácností jednotlivců, mezi posledními sčítáními se jejich počet zvýšil dokonce o třetinu. V roce 2021 jich bylo v Moravskoslezském kraji sečteno 215,7 tisíce a tvořili tak rozhodující část (96,2 %) z 224,2 tisíce nerodinných domácností. Počty vícečlenných nerodinných domácností se naopak snížily na 8,5 tisíce. Největší podíl nerodinných domácností (resp. domácností jednotlivců) dosáhl v okrese Ostrava-město a obecně tento podíl roste s velikostní skupinou obcí.

Ve více než 55 % hospodařících domácností tvořených jednou rodinou nežilo žádné závislé dítě. Domácnosti s jedním závislým dítětem představovaly více než pětinu (22 %) všech hospodařících domácností tvořených jednou rodinou, další téměř pětinu (18,5 %) pak domácnosti se dvěma závislými dětmi. Průměrný počet závislých dětí v domácnosti tvořené jednou rodinou dosáhl hodnoty 0,7.

Rozhodující část hospodařících domácností v Moravskoslezském kraji bydlelo v bytech (96,6 %). Mimo byt (bydlení v rekreačních, mobilních nebo nouzových objektech a prostorách, tj. mimo bytový fond nebo ubytovací zařízení) žilo 3,2 % domácností a pouze 0,2 % (1 085 hospodařících domácností) pobývalo v zařízeních.

Podrobnější analýza dat SLDB 2021 i dlouhodobého vývoje bude v analytické publikaci, která bude ve všech krajích vydána na konci října 2023.



**ZÁKLADNÍ VÝSLEDKY SLDB 2021
V MORAVSKOSLEZSKÉM KRAJI**

**PODLE VELIKOSTNÍCH SKUPIN OBCÍ, OKRESŮ
A SPRÁVNÍCH OBVODŮ OBCÍ S ROZŠÍŘENOU PŮSOBNOSTÍ**



**Tab. 1 Obyvatelstvo podle druhu pobytu a podle velikostních skupin obcí, okresů a správních obvodů
ORP - Moravskoslezský kraj**

podle obvyklého a registrovaného pobytu

	Osoby s obvyklým pobytem celkem	v tom s pobytem		Osoby s registrovaným pobytem celkem
		obvyklým i registrovaným	jen obvyklým	
Moravskoslezský kraj	1 162 841	1 152 373	10 468	1 181 221
v tom velikostní skupina obce podle počtu obyvatel:				
do 199	2 324	2 145	179	2 454
200 - 499	19 588	18 361	1 227	20 462
500 - 999	57 364	54 212	3 152	59 035
1 000 - 1 999	98 734	93 568	5 166	101 378
2 000 - 4 999	152 162	144 231	7 931	155 480
5 000 - 9 999	115 280	109 407	5 873	117 512
10 000 - 19 999	39 146	36 887	2 259	39 970
20 000 - 49 999	218 796	210 632	8 164	224 385
50 000 - 99 999	176 997	167 825	9 172	179 142
100 000 a více	282 450	267 698	14 752	281 403
v tom okres:				
Bruntál	86 215	84 311	1 904	90 052
Frydek-Místek	209 322	203 874	5 448	212 368
Karviná	235 579	230 091	5 488	241 638
Nový Jičín	146 366	142 907	3 459	149 779
Opava	171 502	166 963	4 539	173 876
Ostrava-město	313 857	299 621	14 236	313 508
v tom správní obvod ORP:				
Bílovec	24 738	23 847	891	25 426
Bohumín	32 544	31 417	1 127	33 239
Bruntál	34 198	33 093	1 105	35 707
Český Těšín	24 459	23 317	1 142	24 914
Frenštát pod Radhoštěm	18 987	18 170	817	19 320
Frydek-Místek	109 672	105 828	3 844	111 383
Frydlant nad Ostravicí	24 832	23 131	1 701	24 801
Havířov	83 249	80 214	3 035	85 171
Hlučín	39 669	38 193	1 476	40 351
Jablunkov	21 781	21 304	477	22 364
Karviná	59 144	57 353	1 791	61 367
Kopřivnice	39 300	37 849	1 451	40 206
Kravaře	20 560	19 991	569	21 016
Krnov	37 824	36 811	1 013	39 337
Nový Jičín	47 060	45 438	1 622	48 051
Odry	16 281	15 634	647	16 776
Opava	98 510	95 054	3 456	99 358
Orlová	36 183	34 419	1 764	36 947
Ostrava	313 857	299 621	14 236	313 508
Rýmařov	14 193	13 775	418	15 008
Třinec	53 037	51 455	1 582	53 820
Vítkov	12 763	12 170	593	13 151

Tab. 2 Obyvatelstvo podle pohlaví a bydliště v době narození a podle velikostních skupin obcí, okresů a správních obvodů ORP - Moravskoslezský kraj

podle obvyklého pobytu

	Počet obcí	Obyvatelstvo celkem	v tom		z toho s bydlištěm v době narození			
			muži	ženy	ve stejné obci	v jiné obci kraje	v jiném kraji	v zahraničí
Moravskoslezský kraj	300	1 162 841	570 091	592 750	651 104	321 673	95 656	55 337
v tom velikostní skupina obce podle počtu obyvatel:								
do 199	16	2 324	1 181	1 143	881	1 027	242	81
200 - 499	58	19 588	10 051	9 537	8 533	7 450	2 076	793
500 - 999	76	57 364	28 918	28 446	27 418	22 815	3 903	1 625
1 000 - 1 999	69	98 734	49 212	49 522	48 312	39 328	5 837	2 760
2 000 - 4 999	49	152 162	75 560	76 602	74 885	58 436	9 946	4 885
5 000 - 9 999	17	115 280	56 502	58 778	60 168	38 870	8 540	4 151
10 000 - 19 999	3	39 146	18 899	20 247	20 013	11 689	4 545	1 500
20 000 - 49 999	8	218 796	106 568	112 228	129 084	51 342	17 499	13 036
50 000 - 99 999	3	176 997	85 625	91 372	100 163	45 044	16 534	9 333
100 000 a více	1	282 450	137 575	144 875	181 647	45 672	26 534	17 173
v tom okres:								
Bruntál	67	86 215	42 561	43 654	43 925	23 740	11 433	3 613
Frydek-Místek	72	209 322	103 104	106 218	109 038	72 947	12 454	9 051
Karviná	17	235 579	115 198	120 381	124 532	68 559	19 145	15 149
Nový Jičín	54	146 366	72 267	74 099	78 186	44 540	14 024	5 254
Opava	77	171 502	83 843	87 659	99 716	52 428	10 121	4 192
Ostrava-město	13	313 857	153 118	160 739	195 707	59 459	28 479	18 078
v tom správní obvod ORP:								
Bílovec	12	24 738	12 227	12 511	13 535	7 908	1 653	884
Bohumín	3	32 544	16 040	16 504	17 418	10 456	1 941	1 646
Bruntál	31	34 198	16 893	17 305	16 127	10 066	5 140	1 414
Český Těšín	2	24 459	11 824	12 635	13 059	7 575	1 367	1 792
Frenštát pod Radhoštěm	6	18 987	9 405	9 582	9 680	6 199	1 980	662
Frydek-Místek	37	109 672	54 013	55 659	54 173	39 456	7 850	5 084
Frydlant nad Ostravicí	11	24 832	12 305	12 527	10 862	10 571	1 853	916
Haviřov	5	83 249	40 609	42 640	41 580	25 517	8 417	4 963
Hlučín	15	39 669	19 377	20 292	21 887	13 980	1 830	924
Jablunkov	12	21 781	10 783	10 998	12 620	7 305	610	663
Karviná	4	59 144	29 019	30 125	35 324	12 287	4 766	4 582
Kopřivnice	10	39 300	19 445	19 855	20 653	12 324	3 698	1 513
Kravaře	9	20 560	10 179	10 381	13 370	5 786	522	373
Krnov	25	37 824	18 549	19 275	20 397	10 742	3 667	1 566
Nový Jičín	16	47 060	23 075	23 985	25 012	13 919	5 076	1 617
Odry	10	16 281	8 115	8 166	9 306	4 190	1 617	578
Opava	41	98 510	47 925	50 585	57 498	28 988	6 602	2 469
Orlová	3	36 183	17 706	18 477	17 151	12 724	2 654	2 166
Ostrava	13	313 857	153 118	160 739	195 707	59 459	28 479	18 078
Rýmařov	11	14 193	7 119	7 074	7 401	2 932	2 626	633
Třinec	12	53 037	26 003	27 034	31 383	15 615	2 141	2 388
Vítkov	12	12 763	6 362	6 401	6 961	3 674	1 167	426
Moravskoslezský kraj k 26.3.2011 ¹	300	1 205 836	586 490	619 346	620 770	313 922	117 001	70 909
Rozdíl SLDB 2021 proti SLDB 2011	-	-42 995	-16 399	-26 596	30 334	7 751	-21 345	-15 572

Poznámky

¹ údaje byly přepočteny na území kraje platné k 26. 3. 2021

**Tab. 3 Obyvatelstvo podle státního občanství a podle velikostních skupin obcí, okresů a správních obvodů
ORP - Moravskoslezský kraj¹**

podle obvyklého pobytu

	Obyvatelstvo celkem	Obyvatelstvo se státním občanstvím České republiky	Obyvatelstvo s cizím státním občanstvím	z toho státní občanství vybraných zemí						nezjištěno
				Slovensko	Německo	Polsko	Ukrajina	Vietnam	Rusko	
Moravskoslezský kraj	1 162 841	1 140 705	20 958	7 154	196	3 063	2 471	3 183	476	1 165
v tom velikostní skupina obce podle počtu obyvatel:										
do 199	2 324	2 313	9	5	-	-	-	-	-	2
200 - 499	19 588	19 397	178	77	4	38	18	1	-	13
500 - 999	57 364	56 882	458	231	17	70	39	30	9	24
1 000 - 1 999	98 734	97 821	875	376	23	192	89	43	6	37
2 000 - 4 999	152 162	150 398	1 643	624	32	379	162	113	24	118
5 000 - 9 999	115 280	113 788	1 424	513	23	174	306	151	13	67
10 000 - 19 999	39 146	38 576	545	210	12	45	88	67	14	25
20 000 - 49 999	218 796	214 254	4 343	1 302	23	1 396	348	576	35	197
50 000 - 99 999	176 997	173 762	3 038	1 157	21	351	428	395	78	192
100 000 a více	282 450	273 514	8 445	2 659	41	418	993	1 807	297	490
v tom okres:										
Bruntál	86 215	85 250	916	309	21	135	118	141	10	48
Frydek-Místek	209 322	205 910	3 270	1 317	37	613	343	268	47	141
Karviná	235 579	230 973	4 283	1 453	21	1 541	286	419	59	317
Nový Jičín	146 366	144 052	2 225	759	30	131	474	287	26	87
Opava	171 502	169 834	1 600	523	42	208	250	251	35	66
Ostrava-město	313 857	304 686	8 664	2 793	45	435	1 000	1 817	299	506
v tom správní obvod ORP:										
Bílovec	24 738	24 429	303	119	4	12	64	60	4	6
Bohumín	32 544	32 088	430	163	2	156	26	42	6	26
Bruntál	34 198	33 822	352	120	7	41	73	30	2	24
Český Těšín	24 459	23 481	939	135	2	548	10	139	7	39
Frenštát pod Radhoštěm	18 987	18 656	314	154	7	21	28	32	7	17
Frydek-Místek	109 672	107 821	1 782	690	23	168	242	193	31	69
Frydlant nad Ostravicí	24 832	24 513	300	147	6	12	24	7	8	18
Havířov	83 249	81 813	1 308	581	9	300	129	85	34	123
Hlučín	39 669	39 333	326	116	13	71	35	24	12	9
Jablunkov	21 781	21 489	281	130	3	106	8	10	-	11
Karviná	59 144	57 867	1 169	387	7	433	81	101	8	107
Kopřivnice	39 300	38 641	638	172	5	61	123	95	9	21
Kravaře	20 560	20 398	155	51	10	44	15	9	-	7
Krnov	37 824	37 380	426	138	7	82	29	85	6	17
Nový Jičín	47 060	46 328	702	250	8	27	127	66	6	28
Odry	16 281	15 998	268	64	6	10	132	34	-	15
Opava	98 510	97 458	1 006	325	19	78	177	188	22	46
Orlová	36 183	35 724	437	187	1	104	40	52	4	22
Ostrava	313 857	304 686	8 664	2 793	45	435	1 000	1 817	299	506
Rýmařov	14 193	14 048	138	51	7	12	16	26	2	7
Třinec	53 037	52 087	907	350	5	327	69	58	8	43
Vítkov	12 763	12 645	113	31	-	15	23	30	1	4

Poznámky

¹ Osoby s dvojitým nebo vícenásobným státním občanstvím se zařazují do jednoho státního občanství podle pořadí Česká republika, jiný členský stát EU, jiná země v Evropě, jiná země mimo Evropu.

Tab. 4 Obyvatelstvo podle hlavních věkových skupin a pohlaví a podle velikostních skupin obcí, okresů a správních obvodů ORP - Moravskoslezský kraj

podle obvyklého pobytu

	Obyvatelstvo celkem	v tom ve věku								
		0 - 14 let			15 - 64 let			65 a více let		
		celkem	muži	ženy	celkem	muži	ženy	celkem	muži	ženy
Moravskoslezský kraj	1 162 841	180 124	92 366	87 758	739 606	378 254	361 352	243 111	99 471	143 640
v tom velikostní skupina obce podle počtu obyvatel:										
do 199	2 324	354	179	175	1 458	771	687	512	231	281
200 - 499	19 588	3 174	1 621	1 553	12 610	6 693	5 917	3 804	1 737	2 067
500 - 999	57 364	9 855	5 071	4 784	36 307	18 909	17 398	11 202	4 938	6 264
1 000 - 1 999	98 734	17 228	8 885	8 343	62 528	32 104	30 424	18 978	8 223	10 755
2 000 - 4 999	152 162	25 066	12 997	12 069	95 987	49 174	46 813	31 109	13 389	17 720
5 000 - 9 999	115 280	18 585	9 397	9 188	72 340	36 966	35 374	24 355	10 139	14 216
10 000 - 19 999	39 146	6 002	3 096	2 906	24 691	12 414	12 277	8 453	3 389	5 064
20 000 - 49 999	218 796	32 298	16 532	15 766	138 970	71 057	67 913	47 528	18 979	28 549
50 000 - 99 999	176 997	25 876	13 269	12 607	112 478	57 149	55 329	38 643	15 207	23 436
100 000 a více	282 450	41 686	21 319	20 367	182 237	93 017	89 220	58 527	23 239	35 288
v tom okres:										
Bruntál	86 215	12 836	6 683	6 153	53 621	27 509	26 112	19 758	8 369	11 389
Frydek-Místek	209 322	34 038	17 475	16 563	132 508	67 787	64 721	42 776	17 842	24 934
Karviná	235 579	34 537	17 643	16 894	150 361	77 178	73 183	50 681	20 377	30 304
Nový Jičín	146 366	24 117	12 372	11 745	92 376	47 466	44 910	29 873	12 429	17 444
Opava	171 502	27 681	14 184	13 497	108 487	55 107	53 380	35 334	14 552	20 782
Ostrava-město	313 857	46 915	24 009	22 906	202 253	103 207	99 046	64 689	25 902	38 787
v tom správní obvod ORP:										
Bílovec	24 738	4 024	2 060	1 964	15 681	8 073	7 608	5 033	2 094	2 939
Bohumín	32 544	4 963	2 570	2 393	20 800	10 624	10 176	6 781	2 846	3 935
Bruntál	34 198	5 249	2 728	2 521	21 567	11 014	10 553	7 382	3 151	4 231
Český Těšín	24 459	3 785	1 884	1 901	15 565	7 876	7 689	5 109	2 064	3 045
Frenštát pod Radhoštěm	18 987	3 162	1 681	1 481	11 917	6 118	5 799	3 908	1 606	2 302
Frydek-Místek	109 672	17 803	9 143	8 660	69 856	35 649	34 207	22 013	9 221	12 792
Frydlant nad Ostravicí	24 832	4 133	2 127	2 006	15 315	7 839	7 476	5 384	2 339	3 045
Havířov	83 249	12 031	6 206	5 825	52 771	27 097	25 674	18 447	7 306	11 141
Hlučín	39 669	6 457	3 284	3 173	25 200	12 807	12 393	8 012	3 286	4 726
Jablunkov	21 781	3 754	1 925	1 829	13 965	7 168	6 797	4 062	1 690	2 372
Karviná	59 144	8 159	4 162	3 997	37 631	19 565	18 066	13 354	5 292	8 062
Kopřivnice	39 300	6 407	3 307	3 100	24 964	12 875	12 089	7 929	3 263	4 666
Kravaře	20 560	3 520	1 824	1 696	13 277	6 762	6 515	3 763	1 593	2 170
Krnov	37 824	5 618	2 911	2 707	23 376	11 948	11 428	8 830	3 690	5 140
Nový Jičín	47 060	7 880	3 989	3 891	29 554	15 037	14 517	9 626	4 049	5 577
Odry	16 281	2 644	1 335	1 309	10 260	5 363	4 897	3 377	1 417	1 960
Opava	98 510	15 618	8 017	7 601	62 195	31 454	30 741	20 697	8 454	12 243
Orlová	36 183	5 599	2 821	2 778	23 594	12 016	11 578	6 990	2 869	4 121
Ostrava	313 857	46 915	24 009	22 906	202 253	103 207	99 046	64 689	25 902	38 787
Rýmařov	14 193	1 969	1 044	925	8 678	4 547	4 131	3 546	1 528	2 018
Třinec	53 037	8 348	4 280	4 068	33 372	17 131	16 241	11 317	4 592	6 725
Vítkov	12 763	2 086	1 059	1 027	7 815	4 084	3 731	2 862	1 219	1 643
Moravskoslezský kraj k 26.3.2011¹	1 205 836	173 493	88 778	84 715	839 586	420 782	418 804	188 956	74 813	114 143
Rozdíl SLDB 2021 proti SLDB 2011	-42 995	6 631	3 588	3 043	-99 980	-42 528	-57 452	54 155	24 658	29 497

Poznámky

- ¹ údaje byly přepočteny na území kraje platné k 26. 3. 2021;
údaj o obyvatelstvu celkem zahrnuje i osoby s nejištěným věkem



Tab. 5 Obyvatelstvo ve věku 15 a více let podle věku a podle velikostních skupin obcí, okresů a správních obvodů ORP - Moravskoslezský kraj

podle obvyklého pobytu

	Obyvatelstvo ve věku 15 a více let	v tom ve věku								
		15 - 19	20 - 29	30 - 39	40 - 49	50 - 59	60 - 64	65 - 69	70 - 79	80 a více
Moravskoslezský kraj	982 717	56 076	115 273	147 220	184 007	162 658	74 372	76 709	116 898	49 504
v tom velikostní skupina obce podle počtu obyvatel:										
do 199	1 970	120	205	257	353	355	168	196	246	70
200 - 499	16 414	984	1 800	2 398	3 236	2 776	1 416	1 349	1 793	662
500 - 999	47 509	2 946	5 075	7 064	9 689	7 763	3 770	3 820	5 284	2 098
1 000 - 1 999	81 506	5 152	8 643	12 500	16 436	13 333	6 464	6 564	8 800	3 614
2 000 - 4 999	127 096	7 680	13 338	18 419	25 377	21 323	9 850	10 284	14 528	6 297
5 000 - 9 999	96 695	5 822	10 608	13 974	18 792	15 787	7 357	7 879	11 411	5 065
10 000 - 19 999	33 144	1 891	3 821	4 753	6 319	5 469	2 438	2 691	4 125	1 637
20 000 - 49 999	186 498	10 183	21 894	26 955	33 471	32 043	14 424	14 929	23 326	9 273
50 000 - 99 999	151 121	8 153	18 322	22 494	26 628	25 355	11 526	11 372	19 003	8 268
100 000 a více	240 764	13 145	31 567	38 406	43 706	38 454	16 959	17 625	28 382	12 520
v tom okres:										
Bruntál	73 379	4 335	7 973	9 697	13 870	11 845	5 901	6 602	9 803	3 353
Frydek-Místek	175 284	10 124	19 757	26 534	33 768	29 178	13 147	13 595	20 531	8 650
Karviná	201 042	11 065	23 009	28 852	35 794	35 663	15 978	15 697	24 613	10 371
Nový Jičín	122 249	7 231	14 258	18 368	23 495	19 920	9 104	9 582	14 477	5 814
Opava	143 821	8 492	16 037	21 715	27 854	23 012	11 377	11 594	16 144	7 596
Ostrava-město	266 942	14 829	34 239	42 054	49 226	43 040	18 865	19 639	31 330	13 720
v tom správní obvod ORP:										
Bílovec	20 714	1 229	2 403	3 039	3 949	3 480	1 581	1 598	2 417	1 018
Bohumín	27 581	1 491	3 045	4 045	5 353	4 717	2 149	2 232	3 300	1 249
Bruntál	28 949	1 707	3 234	3 937	5 593	4 759	2 337	2 552	3 631	1 199
Český Těšín	20 674	1 237	2 267	3 175	3 801	3 460	1 625	1 757	2 351	1 001
Frenštát pod Radhoštěm	15 825	909	1 800	2 430	3 000	2 612	1 166	1 241	1 879	788
Frydek-Místek	91 869	5 224	10 508	14 185	17 826	15 408	6 705	6 896	11 009	4 108
Frydlant nad Ostravicí	20 699	1 219	1 939	2 996	4 265	3 362	1 534	1 712	2 664	1 008
Haviřov	71 218	3 897	8 346	10 127	12 171	12 496	5 734	5 374	8 924	4 149
Hlučín	33 212	1 909	3 615	5 077	6 503	5 552	2 544	2 569	3 584	1 859
Jablunkov	18 027	1 154	2 115	2 870	3 440	2 935	1 451	1 435	1 702	925
Karviná	50 985	2 738	5 706	6 874	8 960	9 349	4 004	3 991	6 622	2 741
Kopřivnice	32 893	1 927	3 858	5 005	6 200	5 527	2 447	2 521	3 803	1 605
Kravaře	17 040	1 035	1 921	2 798	3 376	2 668	1 479	1 384	1 521	858
Krnov	32 206	1 931	3 521	4 172	6 083	5 108	2 561	2 892	4 394	1 544
Nový Jičín	39 180	2 299	4 544	5 981	7 686	6 167	2 877	3 134	4 718	1 774
Odry	13 637	867	1 653	1 913	2 660	2 134	1 033	1 088	1 660	629
Opava	82 892	4 884	9 358	12 376	16 048	13 090	6 439	6 648	9 708	4 341
Orlová	30 584	1 702	3 645	4 631	5 509	5 641	2 466	2 343	3 416	1 231
Ostrava	266 942	14 829	34 239	42 054	49 226	43 040	18 865	19 639	31 330	13 720
Rýmařov	12 224	697	1 218	1 588	2 194	1 978	1 003	1 158	1 778	610
Třinec	44 689	2 527	5 195	6 483	8 237	7 473	3 457	3 552	5 156	2 609
Vítkov	10 677	664	1 143	1 464	1 927	1 702	915	993	1 331	538
Moravskoslezský kraj k 26.3.2011¹	1 032 343	71 542	157 842	187 968	168 782	168 372	85 080	65 561	81 980	41 415
Rozdíl SLDB 2021 proti SLDB 2011	-49 626	-15 466	-42 569	-40 748	15 225	-5 714	-10 708	11 148	34 918	8 089

Poznámky

¹ údaje byly přepočteny na území kraje platné k 26. 3. 2021;

údaj o obyvatelstvu ve věku 15 a více let zahrnuje i osoby s nezjištěným věkem

Tab. 6 Obyvatelstvo podle pohlaví, rodinného stavu a podle velikostních skupin obcí, okresů a správních obvodů ORP - Moravskoslezský kraj

podle obvyklého pobytu

	Muži celkem	z toho podle rodinného stavu				Ženy celkem	z toho podle rodinného stavu			
		svobodní	ženatí	rozvedení	ovdovělí		svobodné	vdané	rozvedené	ovdovělé
Moravskoslezský kraj	570 091	268 996	221 278	62 957	14 752	592 750	217 363	221 093	79 209	73 448
v tom velikostní skupina obce podle počtu obyvatel:										
do 199	1 181	552	447	133	44	1 143	445	429	109	156
200 - 499	10 051	4 717	4 022	1 046	244	9 537	3 554	3 959	911	1 093
500 - 999	28 918	13 074	12 511	2 530	741	28 446	10 230	12 404	2 408	3 355
1 000 - 1 999	49 212	22 289	21 827	3 901	1 088	49 522	17 808	21 749	4 038	5 836
2 000 - 4 999	75 560	33 320	33 738	6 421	1 861	76 602	26 468	33 607	6 934	9 452
5 000 - 9 999	56 502	25 713	23 663	5 418	1 520	58 778	20 916	23 713	6 536	7 485
10 000 - 19 999	18 899	9 127	7 067	2 165	496	20 247	7 541	7 163	2 977	2 527
20 000 - 49 999	106 568	50 333	39 872	13 013	2 922	112 228	40 340	39 972	16 918	14 678
50 000 - 99 999	85 625	40 738	31 317	10 964	2 301	91 372	33 335	31 444	14 689	11 636
100 000 a více	137 575	69 133	46 814	17 366	3 535	144 875	56 726	46 653	23 689	17 230
v tom okres:										
Bruntál	42 561	20 631	15 395	5 251	1 184	43 654	16 469	15 390	6 202	5 486
Frydek-Místek	103 104	46 854	43 177	10 285	2 507	106 218	37 573	43 118	12 323	12 956
Karviná	115 198	53 137	44 131	14 108	3 280	120 381	42 322	44 144	17 354	16 204
Nový Jičín	72 267	34 268	28 811	7 217	1 759	74 099	27 390	28 775	8 967	8 810
Opava	83 843	38 257	35 852	7 431	2 101	87 659	31 404	35 890	9 189	11 016
Ostrava-město	153 118	75 849	53 912	18 665	3 921	160 739	62 205	53 776	25 174	18 976
v tom správní obvod ORP:										
Bílovec	12 227	5 649	5 057	1 169	315	12 511	4 507	5 066	1 387	1 523
Bohumín	16 040	7 290	6 422	1 792	460	16 504	5 796	6 455	2 150	2 058
Bruntál	16 893	8 378	5 970	2 062	456	17 305	6 727	5 970	2 508	2 056
Český Těšín	11 824	5 389	4 775	1 330	283	12 635	4 531	4 783	1 783	1 502
Frenštát pod Radhoštěm	9 405	4 452	3 805	899	219	9 582	3 421	3 823	1 166	1 151
Frydek-Místek	54 013	24 862	21 905	5 785	1 325	55 659	20 231	21 901	7 079	6 335
Frydlant nad Ostravicí	12 305	5 537	5 240	1 224	272	12 527	4 412	5 182	1 395	1 501
Havířov	40 609	18 739	15 303	5 290	1 116	42 640	14 736	15 326	6 578	5 856
Hlučín	19 377	8 481	8 847	1 509	508	20 292	6 957	8 863	1 749	2 686
Jablunkov	10 783	4 885	4 853	766	249	10 998	3 835	4 846	858	1 433
Karviná	29 019	13 443	10 841	3 604	939	30 125	10 478	10 773	4 316	4 467
Kopřivnice	19 445	9 155	7 686	2 103	444	19 855	7 181	7 650	2 711	2 270
Kravaře	10 179	4 485	4 813	623	232	10 381	3 570	4 832	695	1 272
Krnov	18 549	8 882	6 810	2 308	500	19 275	7 247	6 808	2 745	2 428
Nový Jičín	23 075	11 139	9 072	2 239	562	23 985	9 196	9 088	2 842	2 810
Odry	8 115	3 873	3 191	807	219	8 166	3 085	3 148	861	1 056
Opava	47 925	22 202	19 807	4 613	1 176	50 585	18 449	19 834	6 011	6 188
Orlová	17 706	8 276	6 790	2 092	482	18 477	6 781	6 807	2 527	2 321
Ostrava	153 118	75 849	53 912	18 665	3 921	160 739	62 205	53 776	25 174	18 976
Rýmařov	7 119	3 371	2 615	881	228	7 074	2 495	2 612	949	1 002
Třinec	26 003	11 570	11 179	2 510	661	27 034	9 095	11 189	2 991	3 687
Vítkov	6 362	3 089	2 385	686	185	6 401	2 428	2 361	734	870
Moravskoslezský kraj k 26.3.2011¹	586 490	261 718	253 422	55 435	14 964	619 346	215 562	252 909	72 346	77 964
Rozdíl SLDB 2021 proti SLDB 2011	-16 399	7 278	-32 144	7 522	-212	-26 596	1 801	-31 816	6 863	-4 516

Poznámky

¹ údaje byly přepočteny na území kraje platné k 26. 3. 2021

Tab. 7 Obyvatelstvo ve věku 15 a více let podle nejvyššího dosaženého vzdělání a podle velikostních skupin obcí, okresů a správních obvodů ORP - Moravskoslezský kraj

podle obvyklého pobytu

	Obyvatelstvo ve věku 15 a více let	v tom nejvyšší dosažené vzdělání						
		bez vzdělání	základní vč. neukončeného	střední vč. vyučení (bez maturity)	úplné střední (s maturitou), vč. nástavbového a pomaturitního	vyšší odborné, konzervatoř	vysokoškolské	nezjištěné
Moravskoslezský kraj	982 717	7 507	135 486	328 848	290 019	10 903	151 462	58 492
v tom velikostní skupina obce podle počtu obyvatel:								
do 199	1 970	32	339	770	479	14	200	136
200 - 499	16 414	131	2 645	6 499	4 135	133	1 769	1 102
500 - 999	47 509	293	6 336	17 845	13 778	487	6 614	2 156
1 000 - 1 999	81 506	659	10 897	29 133	24 281	938	12 230	3 368
2 000 - 4 999	127 096	723	16 195	43 202	39 200	1 370	21 151	5 255
5 000 - 9 999	96 695	651	13 071	33 283	29 335	1 065	14 531	4 759
10 000 - 19 999	33 144	303	4 693	11 482	9 591	355	4 705	2 015
20 000 - 49 999	186 498	1 666	27 448	64 815	54 726	1 956	23 131	12 756
50 000 - 99 999	151 121	1 046	20 102	50 474	45 542	1 689	23 150	9 118
100 000 a více	240 764	2 003	33 760	71 345	68 952	2 896	43 981	17 827
v tom okres:								
Bruntál	73 379	813	11 729	27 319	20 328	598	7 426	5 166
Frydek-Místek	175 284	952	21 403	57 151	55 827	1 992	29 917	8 042
Karviná	201 042	1 809	30 142	70 936	57 607	1 907	24 807	13 834
Nový Jičín	122 249	805	16 015	43 398	36 761	1 715	17 355	6 200
Opava	143 821	1 022	19 470	50 930	41 966	1 494	22 348	6 591
Ostrava-město	266 942	2 106	36 727	79 114	77 530	3 197	49 609	18 659
v tom správní obvod ORP:								
Bílovec	20 714	159	2 753	7 367	6 111	243	3 040	1 041
Bohumín	27 581	227	4 170	9 161	8 350	271	3 748	1 654
Bruntál	28 949	326	4 864	10 849	7 668	213	2 894	2 135
Český Těšín	20 674	129	2 684	6 792	6 375	221	3 293	1 180
Frenštát pod Radhoštěm	15 825	64	1 872	5 586	4 995	244	2 426	638
Frydek-Místek	91 869	449	10 641	29 736	29 303	1 128	16 214	4 398
Frydlant nad Ostravicí	20 699	182	2 238	6 297	6 788	251	4 190	753
Havířov	71 218	542	10 232	25 146	20 603	721	9 339	4 635
Hlučín	33 212	224	4 726	11 928	9 419	367	5 209	1 339
Jablunkov	18 027	89	2 646	6 360	5 567	157	2 442	766
Karviná	50 985	585	8 372	18 563	13 887	399	5 244	3 935
Kopřivnice	32 893	192	4 049	11 581	10 169	557	4 725	1 620
Kravaře	17 040	86	2 377	6 992	4 558	175	2 188	664
Krnov	32 206	361	4 884	11 608	9 458	285	3 421	2 189
Nový Jičín	39 180	270	5 052	13 559	11 981	530	5 731	2 057
Odry	13 637	120	2 289	5 305	3 505	141	1 433	844
Opava	82 892	564	10 499	27 834	25 332	887	13 952	3 824
Orlová	30 584	326	4 684	11 274	8 392	295	3 183	2 430
Ostrava	266 942	2 106	36 727	79 114	77 530	3 197	49 609	18 659
Rýmařov	12 224	126	1 981	4 862	3 202	100	1 111	842
Třinec	44 689	232	5 878	14 758	14 169	456	7 071	2 125
Vítkov	10 677	148	1 868	4 176	2 657	65	999	764
Moravskoslezský kraj k 26.3.2011¹	1 032 343	5 888	201 833	362 120	294 065	9 739	116 073	42 625
Rozdíl SLDB 2021 proti SLDB 2011	-49 626	1 619	-66 347	-33 272	-4 046	1 164	35 389	15 867

Poznámky

¹ údaje byly přepočteny na území kraje platné k 26. 3. 2021; včetně nezjištěného věku

Tab. 8 Obyvatelstvo podle ekonomické aktivity a podle velikostních skupin obcí, okresů a správních obvodů ORP - Moravskoslezský kraj

podle obvyklého pobytu

	Obyvatelstvo celkem	v tom podle ekonomické aktivity								
		pracovní síla	v tom					nezaměstnaní	mimo pracovní sílu	nezjištěno
			zaměstnaní	z toho						
				pracující důchodci	pracující žáci a studenti	osoby na mateřské dovolené				
Moravskoslezský kraj	1 162 841	591 399	551 088	52 414	23 495	3 983	40 311	556 733	14 709	
v tom velikostní skupina obce podle počtu obyvatel:										
do 199	2 324	1 133	1 052	107	34	7	81	1 153	38	
200 - 499	19 588	9 979	9 300	858	318	68	679	9 361	248	
500 - 999	57 364	28 943	27 694	2 426	1 022	212	1 249	27 998	423	
1 000 - 1 999	98 734	49 849	47 898	4 041	1 927	352	1 951	48 223	662	
2 000 - 4 999	152 162	77 281	73 861	6 559	3 021	552	3 420	73 760	1 121	
5 000 - 9 999	115 280	58 397	55 295	5 029	2 189	423	3 102	55 955	928	
10 000 - 19 999	39 146	19 901	18 658	1 711	727	136	1 243	18 806	439	
20 000 - 49 999	218 796	109 707	100 380	9 404	3 887	671	9 327	105 794	3 295	
50 000 - 99 999	176 997	89 785	82 967	8 143	3 638	601	6 818	84 765	2 447	
100 000 a více	282 450	146 424	133 983	14 136	6 732	961	12 441	130 918	5 108	
v tom okres:										
Bruntál	86 215	42 739	39 300	3 867	1 295	242	3 439	42 375	1 101	
Frydek-Místek	209 322	106 411	101 476	9 619	4 130	796	4 935	101 131	1 780	
Karviná	235 579	117 663	105 846	9 930	4 370	677	11 817	114 152	3 764	
Nový Jičín	146 366	74 422	70 919	5 854	2 619	530	3 503	70 564	1 380	
Opava	171 502	87 290	83 737	7 533	3 575	668	3 553	82 820	1 392	
Ostrava-město	313 857	162 874	149 810	15 611	7 506	1 070	13 064	145 691	5 292	
v tom správní obvod ORP:										
Bílovec	24 738	12 612	12 009	1 001	482	93	603	11 946	180	
Bohumín	32 544	16 729	15 399	1 328	674	107	1 330	15 387	428	
Bruntál	34 198	17 216	15 779	1 505	511	101	1 437	16 521	461	
Český Těšín	24 459	12 254	11 277	1 091	467	71	977	11 885	320	
Frenštát pod Radhoštěm	18 987	9 691	9 307	778	315	77	384	9 169	127	
Frydek-Místek	109 672	56 264	53 415	5 218	2 298	429	2 849	52 346	1 062	
Frydlant nad Ostravicí	24 832	12 576	12 037	1 273	488	74	539	12 112	144	
Havířov	83 249	41 390	37 184	3 586	1 590	234	4 206	40 544	1 315	
Hlučín	39 669	20 354	19 646	1 713	888	159	708	19 041	274	
Jablunkov	21 781	10 817	10 407	805	413	93	410	10 806	158	
Karviná	59 144	28 994	25 709	2 458	1 021	147	3 285	29 136	1 014	
Kopřivnice	39 300	20 090	19 103	1 557	742	147	987	18 819	391	
Kravaře	20 560	10 483	10 098	792	360	92	385	9 941	136	
Krnov	37 824	18 469	16 936	1 705	609	98	1 533	18 900	455	
Nový Jičín	47 060	23 848	22 779	1 885	843	156	1 069	22 689	523	
Odry	16 281	8 181	7 721	633	237	57	460	7 941	159	
Opava	98 510	50 344	48 338	4 445	2 132	388	2 006	47 314	852	
Orlová	36 183	18 296	16 277	1 467	618	118	2 019	17 200	687	
Ostrava	313 857	162 874	149 810	15 611	7 506	1 070	13 064	145 691	5 292	
Rýmařov	14 193	7 054	6 585	657	175	43	469	6 954	185	
Třinec	53 037	26 754	25 617	2 323	931	200	1 137	25 867	416	
Vítkov	12 763	6 109	5 655	583	195	29	454	6 524	130	
Moravskoslezský kraj k 26.3.2011¹	1 205 836	575 690	504 301	20 433	7 764	9 530	71 389	574 139	56 007	
Rozdíl SLDB 2021 proti SLDB 2011	-42 995	15 709	46 787	31 981	15 731	-5 547	-31 078	-17 406	-41 298	

Poznámky

¹ údaje byly přepočteny na území kraje platné k 26. 3. 2021



**Tab. 9 Zaměstnaní podle postavení v zaměstnání a podle velikostních skupin obcí, okresů a správních obvodů
ORP - Moravskoslezský kraj**

podle obvyklého pobytu

	Zaměstnaní celkem	z toho podle postavení v zaměstnání			
		zaměstnanci	zaměstnavatelé	osoby pracující na vlastní účet	nezjištěno
Moravskoslezský kraj	551 088	436 720	6 079	60 657	47 632
v tom velikostní skupina obce podle počtu obyvatel:					
do 199	1 052	787	14	152	99
200 - 499	9 300	6 993	145	1 335	827
500 - 999	27 694	21 582	390	3 615	2 107
1 000 - 1 999	47 898	37 744	632	6 015	3 507
2 000 - 4 999	73 861	57 949	1 064	8 964	5 884
5 000 - 9 999	55 295	43 749	740	6 470	4 336
10 000 - 19 999	18 658	14 599	244	2 177	1 638
20 000 - 49 999	100 380	81 805	967	8 798	8 810
50 000 - 99 999	82 967	66 218	778	8 416	7 555
100 000 a více	133 983	105 294	1 105	14 715	12 869
v tom okres:					
Bruntál	39 300	29 789	636	5 167	3 708
Frydek-Místek	101 476	80 321	1 239	11 931	7 985
Karviná	105 846	85 935	942	8 972	9 997
Nový Jičín	70 919	57 296	823	7 845	4 955
Opava	83 737	65 776	1 085	10 026	6 850
Ostrava-město	149 810	117 603	1 354	16 716	14 137
v tom správní obvod ORP:					
Bílovec	12 009	9 611	154	1 371	873
Bohumín	15 399	12 678	155	1 340	1 226
Bruntál	15 779	11 967	265	2 017	1 530
Český Těšín	11 277	8 987	116	1 080	1 094
Frenštát pod Radhoštěm	9 307	7 436	114	1 141	616
Frydek-Místek	53 415	41 946	671	6 352	4 446
Frydlant nad Ostravicí	12 037	8 906	189	1 966	976
Havířov	37 184	30 098	303	3 334	3 449
Hlučín	19 646	15 377	281	2 474	1 514
Jablunkov	10 407	8 419	126	1 081	781
Karviná	25 709	20 735	222	1 922	2 830
Kopřivnice	19 103	15 704	180	1 895	1 324
Kravaře	10 098	7 823	126	1 349	800
Krnov	16 936	12 866	272	2 189	1 609
Nový Jičín	22 779	18 256	266	2 637	1 620
Odry	7 721	6 289	109	801	522
Opava	48 338	38 066	608	5 629	4 035
Orlová	16 277	13 437	146	1 296	1 398
Ostrava	149 810	117 603	1 354	16 716	14 137
Rýmařov	6 585	4 956	99	961	569
Třinec	25 617	21 050	253	2 532	1 782
Vítkov	5 655	4 510	70	574	501
Moravskoslezský kraj k 26.3.2011 ¹	504 301	408 692	16 809	50 588	28 212
Rozdíl SLDB 2021 proti SLDB 2011	46 787	28 028	-10 730	10 069	19 420

Poznámky

¹ údaje byly přepočteny na území kraje platné k 26. 3. 2021

Tab. 10 Zaměstnaní podle odvětví ekonomické činnosti a podle velikostních skupin obcí, okresů a správních obvodů ORP - Moravskoslezský kraj

podle obvyklého pobytu

	Zaměstnaní celkem	z toho odvětví ekonomické činnosti (CZ-NACE)						
		zemědělství, lesnictví a rybářství	průmysl	stavebnictví	obchod; opravy a údržba motorových vozidel	doprava a skladování	vzdělávání	odvětví nebylo zjištěno
Moravskoslezský kraj	551 088	12 157	172 798	35 448	61 270	31 818	38 591	4 541
v tom velikostní skupina obce podle počtu obyvatel:								
do 199	1 052	157	306	78	73	53	48	6
200 - 499	9 300	1 032	2 819	752	844	522	570	99
500 - 999	27 694	1 593	9 140	2 150	2 738	1 568	1 777	191
1 000 - 1 999	47 898	2 029	16 164	3 520	5 080	2 564	3 396	285
2 000 - 4 999	73 861	2 125	24 220	5 381	8 116	3 902	5 286	500
5 000 - 9 999	55 295	1 497	19 269	3 756	5 817	3 192	3 952	372
10 000 - 19 999	18 658	334	6 181	1 306	2 080	1 014	1 313	150
20 000 - 49 999	100 380	1 203	36 826	5 069	10 587	5 433	6 527	990
50 000 - 99 999	82 967	1 177	25 652	5 040	9 773	4 574	6 090	683
100 000 a více	133 983	1 010	32 221	8 396	16 162	8 996	9 632	1 265
v tom okres:								
Bruntál	39 300	2 421	12 550	3 513	3 574	2 164	2 755	388
Frydek-Místek	101 476	2 417	34 283	6 290	11 273	5 004	7 021	686
Karviná	105 846	1 102	34 621	5 835	12 141	6 590	7 057	1 113
Nový Jičín	70 919	2 039	29 445	3 618	6 736	3 613	4 680	476
Opava	83 737	2 927	25 514	6 673	9 595	4 512	6 107	514
Ostrava-město	149 810	1 251	36 385	9 519	17 951	9 935	10 971	1 364
v tom správní obvod ORP:								
Bílovec	12 009	404	4 549	652	1 154	721	797	89
Bohumín	15 399	194	5 243	811	1 628	1 294	1 013	111
Bruntál	15 779	983	5 298	1 347	1 418	835	1 026	172
Český Těšín	11 277	114	3 667	603	1 467	622	790	99
Frenštát pod Radhoštěm	9 307	191	4 273	464	894	377	583	48
Frydek-Místek	53 415	1 201	17 033	3 334	6 317	2 848	3 688	357
Frydlant nad Ostravicí	12 037	465	3 641	725	1 305	494	915	74
Haviřov	37 184	350	11 565	2 292	4 509	2 208	2 659	364
Hlučín	19 646	312	5 357	1 835	2 563	1 171	1 365	95
Jablunkov	10 407	346	3 681	710	1 092	605	763	72
Karviná	25 709	257	8 510	1 201	2 660	1 471	1 637	358
Kopřivnice	19 103	284	8 673	753	1 766	977	1 293	125
Kravaře	10 098	265	3 343	1 302	1 265	439	603	68
Krnov	16 936	941	4 976	1 322	1 672	1 030	1 296	167
Nový Jičín	22 779	736	8 542	1 309	2 309	1 144	1 490	140
Odry	7 721	424	3 408	440	613	394	517	74
Opava	48 338	1 836	14 942	3 257	5 305	2 418	3 741	289
Orlová	16 277	187	5 636	928	1 877	995	958	181
Ostrava	149 810	1 251	36 385	9 519	17 951	9 935	10 971	1 364
Rýmařov	6 585	497	2 276	844	484	299	433	49
Třinec	25 617	405	9 928	1 521	2 559	1 057	1 655	183
Vítkov	5 655	514	1 872	279	462	484	398	62
Moravskoslezský kraj k 26.3.2011¹	504 301	8 517	151 923	31 527	50 221	27 173	32 281	54 813
Rozdíl SLDB 2021 proti SLDB 2011	46 787	3 640	20 875	3 921	11 049	4 645	6 310	-50 272

Poznámky

¹ údaje byly přepočteny na území kraje platné k 26. 3. 2021

Tab. 11 Zaměstnaní podle místa pracoviště a žáci a studenti podle velikostních skupin obcí, okresů a správních obvodů ORP - Moravskoslezský kraj

podle obvyklého pobytu

	Zaměstnaní ¹	v tom podle místa pracoviště								Žáci a studenti ²
		na adrese obvyklého pobytu	na jiné adrese v obci obvyklého pobytu	v jiné obci okresu	v jiném okrese kraje	v jiném kraji	v zahraničí	bez stálého pracoviště	nezjištěno	
Moravskoslezský kraj	551 088	97 597	164 154	119 544	87 712	15 032	4 998	45 820	16 231	160 970
v tom velikostní skupina obce podle počtu obyvatel:										
do 199	1 052	219	65	476	75	60	9	116	32	310
200 - 499	9 300	1 522	431	4 348	1 010	597	92	1 016	284	2 813
500 - 999	27 694	3 839	1 612	12 436	5 185	1 081	244	2 685	612	8 853
1 000 - 1 999	47 898	6 312	3 361	22 420	8 542	1 457	393	4 351	1 062	15 492
2 000 - 4 999	73 861	10 891	7 062	28 627	16 111	2 291	748	6 414	1 717	23 152
5 000 - 9 999	55 295	9 553	9 109	18 835	9 546	1 960	506	4 470	1 316	16 828
10 000 - 19 999	18 658	4 799	4 648	2 259	3 747	925	200	1 537	543	5 437
20 000 - 49 999	100 380	22 709	31 760	17 070	15 164	2 605	1 018	6 502	3 552	28 562
50 000 - 99 999	82 967	15 048	27 370	11 644	17 272	1 609	741	6 688	2 595	23 141
100 000 a více	133 983	22 705	78 736	1 429	11 060	2 447	1 047	12 041	4 518	36 382
v tom okres:										
Bruntál	39 300	10 763	9 032	9 104	2 281	2 343	441	4 012	1 324	11 885
Frýdek-Místek	101 476	16 782	20 746	31 567	19 074	2 057	880	8 105	2 265	30 439
Karviná	105 846	17 770	21 957	22 122	29 242	1 939	1 057	7 685	4 074	30 928
Nový Jičín	70 919	13 875	13 255	24 021	7 963	4 274	512	5 150	1 869	21 223
Opava	83 737	13 653	19 309	22 923	15 907	1 650	958	7 456	1 881	25 099
Ostrava-město	149 810	24 754	79 855	9 807	13 245	2 769	1 150	13 412	4 818	41 396
v tom správní obvod ORP:										
Bílovec	12 009	2 009	1 626	3 479	3 318	340	81	894	262	3 558
Bohumín	15 399	2 765	3 284	2 828	4 551	271	120	1 043	537	4 381
Bruntál	15 779	4 541	3 376	3 865	703	925	175	1 626	568	4 811
Český Těšín	11 277	2 210	2 822	1 451	3 298	215	218	746	317	3 478
Frenštát pod Radhoštěm	9 307	2 083	1 692	2 984	791	797	77	673	210	2 816
Frýdek-Místek	53 415	8 244	9 589	15 062	13 050	1 096	418	4 690	1 266	15 645
Frýdlant nad Ostravicí	12 037	2 151	1 603	3 891	2 599	350	98	1 114	231	3 745
Haviřov	37 184	5 521	6 857	6 574	12 790	656	342	3 089	1 355	10 897
Hlučín	19 646	2 498	1 980	3 505	8 875	279	192	1 944	373	5 821
Jablunkov	10 407	1 307	930	6 180	735	187	112	724	232	3 374
Karviná	25 709	5 028	7 044	6 270	3 689	531	275	1 663	1 209	7 460
Kopřivnice	19 103	3 860	4 081	6 616	2 044	682	125	1 219	476	5 523
Kravaře	10 098	1 361	1 099	4 652	1 257	158	265	1 124	182	3 178
Krnov	16 936	4 400	4 307	3 739	1 496	634	182	1 639	539	5 215
Nový Jičín	22 779	4 354	4 156	8 633	1 234	1 708	176	1 794	724	6 942
Odry	7 721	1 569	1 700	2 309	576	747	53	570	197	2 384
Opava	48 338	8 440	15 103	13 192	5 104	964	443	3 952	1 140	14 241
Orlová	16 277	2 246	1 950	4 999	4 914	266	102	1 144	656	4 712
Ostrava	149 810	24 754	79 855	9 807	13 245	2 769	1 150	13 412	4 818	41 396
Rýmařov	6 585	1 822	1 349	1 500	82	784	84	747	217	1 859
Třinec	25 617	5 080	8 624	6 434	2 690	424	252	1 577	536	7 675
Vítkov	5 655	1 354	1 127	1 574	671	249	58	436	186	1 859

Poznámky

¹ včetně pracujících žáků a studentů² bez pracujících žáků a studentů

Tab. 12 Vyjíždějící do zaměstnání a do školy podle hlavního dopravního prostředku a podle velikostních skupin obcí, okresů a správních obvodů ORP - Moravskoslezský kraj¹

podle obvyklého pobytu

	Vyjíždějící celkem	z toho hlavní dopravní prostředek							
		automobil - řidič	automobil - spolucestující	městská hromadná doprava (MHD)	autobus (kromě MHD)	vlak	jízdní kolo	žádný dopravní prostředek (pouze pěšky)	nezjištěno
Moravskoslezský kraj	549 020	207 382	36 431	76 904	46 096	19 301	14 882	67 295	78 138
v tom velikostní skupina obce podle počtu obyvatel:									
do 199	987	449	75	35	228	29	18	58	90
200 - 499	9 244	4 198	926	390	1 899	332	149	331	978
500 - 999	29 228	13 962	2 405	1 290	5 508	944	701	1 516	2 786
1 000 - 1 999	51 501	23 777	3 893	2 546	7 273	2 391	1 608	3 741	6 016
2 000 - 4 999	77 561	35 422	6 158	5 920	7 670	3 594	2 269	6 280	9 879
5 000 - 9 999	56 474	23 625	4 256	3 795	5 712	2 780	1 678	6 482	7 890
10 000 - 19 999	17 153	5 647	908	1 709	1 133	566	335	3 598	3 183
20 000 - 49 999	95 448	32 311	6 827	7 772	8 998	3 695	3 185	15 956	16 238
50 000 - 99 999	81 295	27 254	5 353	11 727	5 280	2 888	2 660	13 316	12 431
100 000 a více	130 129	40 737	5 630	41 720	2 395	2 082	2 279	16 017	18 647
v tom okres:									
Bruntál	34 915	11 886	2 497	1 264	4 017	1 568	1 190	5 492	6 831
Frydek-Místek	104 072	43 305	8 785	9 085	9 515	5 902	2 791	11 092	13 077
Karviná	106 458	40 564	8 505	10 875	10 790	3 322	2 155	12 746	17 056
Nový Jičín	70 863	28 196	4 966	2 167	10 471	2 516	2 282	10 159	9 758
Opava	85 494	34 588	4 881	8 618	7 915	3 607	3 864	10 626	10 973
Ostrava-město	147 218	48 843	6 797	44 895	3 388	2 386	2 600	17 180	20 443
v tom správní obvod ORP:									
Bílovec	12 356	5 348	893	407	1 685	700	428	1 224	1 619
Bohumín	15 358	6 447	1 026	1 065	1 286	657	769	1 772	2 253
Bruntál	13 767	4 506	1 020	487	1 798	474	209	2 392	2 817
Český Těšín	11 430	4 097	885	613	1 201	757	286	1 824	1 716
Frenštát pod Radhoštěm	9 128	3 473	614	266	1 317	377	243	1 466	1 316
Frydek-Místek	54 535	23 290	4 221	5 617	4 759	1 732	1 425	6 214	7 019
Frydlant nad Ostravicí	12 229	5 639	1 073	326	744	1 211	324	1 258	1 579
Haviřov	37 888	14 241	3 061	4 958	3 890	1 089	394	4 146	5 970
Hlučín	20 600	9 313	1 244	3 039	1 485	504	599	1 869	2 459
Jablunkov	11 295	4 388	1 228	325	1 710	1 271	259	917	1 154
Karviná	24 984	9 024	2 074	2 532	2 357	635	488	3 352	4 429
Kopřivnice	19 011	7 455	1 328	625	2 974	535	679	2 702	2 621
Kravaře	10 589	4 748	711	175	1 351	556	530	991	1 495
Krnov	15 506	5 468	1 002	604	1 349	1 012	872	2 119	2 999
Nový Jičín	22 655	8 841	1 556	701	3 222	641	707	3 842	3 030
Odry	7 713	3 079	575	168	1 273	263	225	925	1 172
Opava	48 855	18 488	2 590	5 281	4 079	2 424	2 664	6 944	6 097
Orlová	16 798	6 755	1 459	1 707	2 056	184	218	1 652	2 688
Ostrava	147 218	48 843	6 797	44 895	3 388	2 386	2 600	17 180	20 443
Rýmařov	5 642	1 912	475	173	870	82	109	981	1 015
Třinec	26 013	9 988	2 263	2 817	2 302	1 688	783	2 703	3 325
Vítkov	5 450	2 039	336	123	1 000	123	71	822	922

Poznámky

¹ nezahrnuje osoby pracující/studující na adrese obvyklého bydliště, osoby bez stálého pracoviště a osoby s nezjištěným místem pracoviště/školy

**Tab. 13 Obyvatelstvo mimo pracovní sílu podle velikostních skupin obcí, okresů a správních obvodů
ORP - Moravskoslezský kraj**

podle obvyklého pobytu

	Obyvatelstvo mimo pracovní sílu celkem	v tom				
		nepracující důchodci	ostatní s vlastním zdrojem obživy	žáci, studenti	osoby na rodičovské dovolené	osoby v domácnosti, děti předškolního věku, ostatní závislé osoby
Moravskoslezský kraj	556 733	278 947	1 553	160 970	23 605	91 658
v tom velikostní skupina obce podle počtu obyvatel:						
do 199	1 153	587	-	310	51	205
200 - 499	9 361	4 533	28	2 813	415	1 572
500 - 999	27 998	13 093	73	8 853	1 257	4 722
1 000 - 1 999	48 223	22 416	121	15 492	2 228	7 966
2 000 - 4 999	73 760	35 753	206	23 152	3 117	11 532
5 000 - 9 999	55 955	27 643	146	16 828	2 395	8 943
10 000 - 19 999	18 806	9 551	41	5 437	788	2 989
20 000 - 49 999	105 794	55 823	333	28 562	4 315	16 761
50 000 - 99 999	84 765	44 565	262	23 141	3 486	13 311
100 000 a více	130 918	64 983	343	36 382	5 553	23 657
v tom okres:						
Bruntál	42 375	22 469	96	11 885	1 581	6 344
Frydek-Místek	101 131	49 769	288	30 439	4 407	16 228
Karviná	114 152	60 367	459	30 928	4 399	17 999
Nový Jičín	70 564	34 084	155	21 223	3 341	11 761
Opava	82 820	40 463	173	25 099	3 715	13 370
Ostrava-město	145 691	71 795	382	41 396	6 162	25 956
v tom správní obvod ORP:						
Bílovec	11 946	5 817	27	3 558	544	2 000
Bohumín	15 387	7 965	45	4 381	621	2 375
Bruntál	16 521	8 476	30	4 811	624	2 580
Český Těšín	11 885	5 977	42	3 478	467	1 921
Frenštát pod Radhoštěm	9 169	4 342	25	2 816	469	1 517
Frydek-Místek	52 346	25 504	158	15 645	2 363	8 676
Frydlant nad Ostravicí	12 112	5 894	47	3 745	512	1 914
Havířov	40 544	21 748	160	10 897	1 531	6 208
Hlučín	19 041	9 292	38	5 821	837	3 053
Jablunkov	10 806	5 125	26	3 374	469	1 812
Karviná	29 136	16 100	148	7 460	1 002	4 426
Kopřivnice	18 819	9 106	39	5 523	923	3 228
Kravaře	9 941	4 561	16	3 178	513	1 673
Krnov	18 900	10 091	49	5 215	719	2 826
Nový Jičín	22 689	10 948	46	6 942	1 044	3 709
Odry	7 941	3 871	18	2 384	361	1 307
Opava	47 314	23 286	102	14 241	2 117	7 568
Orlová	17 200	8 577	64	4 712	778	3 069
Ostrava	145 691	71 795	382	41 396	6 162	25 956
Rýmařov	6 954	3 902	17	1 859	238	938
Třinec	25 867	13 246	57	7 675	1 063	3 826
Vítkov	6 524	3 324	17	1 859	248	1 076
Moravskoslezský kraj k 26.3.2011 ¹	574 139	282 951	18 836	176 005	.	96 347
Rozdíl SLDB 2021 proti SLDB 2011	-17 406	-4 004	-17 283	-15 035	.	-4 689

Poznámky

¹ údaje byly přepočteny na území kraje platné k 26. 3. 2021

**Tab. 14 Obyvatelstvo podle národnosti a podle velikostních skupin obcí, okresů a správních obvodů
ORP - Moravskoslezský kraj**

podle obvyklého pobytu

	Obyvatelstvo celkem	Osoby s jednou nebo se dvěma národnostmi ¹								Národnost neuvedena
		česká	moravská	slezská	slovenská	polská	romská	ukrajinská	vietnamská	
Moravskoslezský kraj	1 162 841	713 328	51 588	26 969	23 514	25 059	3 427	1 715	2 282	361 868
v tom velikostní skupina obce podle počtu obyvatel:										
do 199	2 324	1 340	142	56	46	3	1	-	-	814
200 - 499	19 588	11 283	1 057	427	415	373	19	15	-	6 823
500 - 999	57 364	35 587	3 049	1 624	796	792	62	30	12	17 605
1 000 - 1 999	98 734	61 333	4 650	3 229	1 280	3 059	33	57	34	29 360
2 000 - 4 999	152 162	95 211	7 376	5 105	2 190	4 746	123	127	68	44 096
5 000 - 9 999	115 280	71 464	5 663	2 555	1 840	2 451	218	202	105	35 431
10 000 - 19 999	39 146	23 322	2 489	1 159	616	68	117	71	57	12 806
20 000 - 49 999	218 796	130 843	7 805	4 920	5 858	10 893	928	273	453	67 352
50 000 - 99 999	176 997	111 119	6 163	4 721	4 173	1 800	453	280	267	54 753
100 000 a více	282 450	171 826	13 194	3 173	6 300	874	1 473	660	1 286	92 828
v tom okres:										
Bruntál	86 215	49 793	5 178	1 415	1 708	177	390	84	112	30 615
Frydek-Místek	209 322	130 582	7 770	4 214	4 108	12 416	176	237	197	58 907
Karviná	235 579	143 058	6 147	5 412	7 367	11 035	907	243	311	72 025
Nový Jičín	146 366	87 730	12 789	733	1 970	192	224	308	207	47 597
Opava	171 502	109 094	5 141	11 495	1 569	297	249	174	163	51 171
Ostrava-město	313 857	193 071	14 563	3 700	6 792	942	1 481	669	1 292	101 553
v tom správní obvod ORP:										
Bílovec	24 738	15 090	1 380	329	373	26	39	41	24	8 269
Bohumín	32 544	20 643	861	823	718	611	216	23	27	9 899
Bruntál	34 198	19 128	2 339	491	677	63	127	53	22	12 598
Český Těšín	24 459	14 237	341	924	659	3 523	47	8	117	6 201
Frenštát pod Radhoštěm	18 987	11 631	1 863	52	269	34	7	16	30	5 794
Frydek-Místek	109 672	70 015	5 375	1 385	2 276	544	92	151	133	33 163
Frydlant nad Ostravicí	24 832	16 108	1 514	190	411	59	7	20	7	7 334
Haviřov	83 249	51 318	2 636	1 426	2 476	3 133	308	107	57	25 377
Hlučín	39 669	25 146	1 374	3 426	344	98	22	30	17	11 332
Jablunkov	21 781	12 976	213	810	331	4 022	6	8	9	5 016
Karviná	59 144	35 224	1 192	1 502	2 385	3 094	224	69	72	18 398
Kopřivnice	39 300	24 108	3 354	106	568	69	74	77	59	12 313
Kravaře	20 560	12 943	503	2 229	136	55	19	13	3	5 754
Krnov	37 824	22 535	1 649	871	645	97	245	22	69	13 089
Nový Jičín	47 060	27 849	4 699	116	565	54	44	89	58	15 368
Odry	16 281	9 052	1 493	130	195	9	60	85	36	5 853
Opava	98 510	63 777	2 499	5 509	933	126	108	115	125	29 421
Orlová	36 183	21 636	1 117	737	1 129	674	112	36	38	12 150
Ostrava	313 857	193 071	14 563	3 700	6 792	942	1 481	669	1 292	101 553
Rýmařov	14 193	8 130	1 190	53	386	17	18	9	21	4 928
Třinec	53 037	31 483	668	1 829	1 090	7 791	71	58	48	13 394
Vítkov	12 763	7 228	765	331	156	18	100	16	18	4 664

Poznámky

¹ osoby, které uvedly dvě národnosti, jsou započteny v obou národnostech

**Tab. 15 Obyvatelstvo podle náboženské víry a podle velikostních skupin obcí, okresů a správních obvodů
ORP - Moravskoslezský kraj**

podle obvyklého pobytu

	Obyvatelstvo celkem	v tom podle vztahu k náboženské víře					
		věřící - hlásící se k církvi, náboženské společnosti nebo směru	z toho		věřící - nehlásící se k církvi, náboženské společnosti nebo směru	bez náboženské víry	neuvedeno
			Církev římskokatolická	Českobratrská církev evangelická			
Moravskoslezský kraj	1 162 841	206 846	108 550	2 266	116 852	494 913	344 230
v tom velikostní skupina obce podle počtu obyvatel:							
do 199	2 324	291	168	4	265	1 007	761
200 - 499	19 588	3 585	1 995	23	1 919	8 043	6 041
500 - 999	57 364	14 042	8 925	116	5 626	21 172	16 524
1 000 - 1 999	98 734	26 172	15 365	261	10 111	35 192	27 259
2 000 - 4 999	152 162	38 421	22 908	290	15 596	56 667	41 478
5 000 - 9 999	115 280	22 333	12 438	197	11 317	48 536	33 094
10 000 - 19 999	39 146	6 428	3 823	43	4 148	16 229	12 341
20 000 - 49 999	218 796	38 658	15 221	630	22 427	91 693	66 018
50 000 - 99 999	176 997	25 186	12 459	283	18 406	81 030	52 375
100 000 a více	282 450	31 730	15 248	419	27 037	135 344	88 339
v tom okres:							
Bruntál	86 215	7 696	4 149	134	7 661	43 262	27 596
Frydek-Místek	209 322	54 034	24 703	345	23 036	74 675	57 577
Karviná	235 579	36 845	14 425	504	22 558	106 240	69 936
Nový Jičín	146 366	23 074	14 113	535	14 465	64 322	44 505
Opava	171 502	48 694	33 041	238	19 045	55 902	47 861
Ostrava-město	313 857	36 503	18 119	510	30 087	150 512	96 755
v tom správní obvod ORP:							
Bílovec	24 738	3 241	1 982	29	2 385	11 463	7 649
Bohumín	32 544	4 641	2 002	23	3 071	14 897	9 935
Bruntál	34 198	2 866	1 521	30	3 018	16 953	11 361
Český Těšín	24 459	7 805	2 719	319	2 717	7 356	6 581
Frenštát pod Radhoštěm	18 987	3 219	2 019	22	2 137	7 978	5 653
Frydek-Místek	109 672	18 905	11 178	188	11 439	46 991	32 337
Frydlant nad Ostravicí	24 832	4 477	2 644	56	2 925	10 209	7 221
Havířov	83 249	11 605	4 071	79	7 660	40 319	23 665
Hlučín	39 669	14 863	10 142	25	4 191	9 923	10 692
Jablunkov	21 781	11 814	6 012	9	2 104	3 282	4 581
Karviná	59 144	9 153	4 286	38	6 084	25 512	18 395
Kopřivnice	39 300	5 629	3 522	81	3 811	18 108	11 752
Kravaře	20 560	11 053	8 110	12	1 938	2 825	4 744
Krnov	37 824	3 445	1 813	79	3 244	19 324	11 811
Nový Jičín	47 060	8 358	4 914	368	4 552	19 788	14 362
Odry	16 281	2 627	1 676	35	1 580	6 985	5 089
Opava	98 510	20 552	13 451	173	11 692	38 088	28 178
Orlová	36 183	3 641	1 347	45	3 026	18 156	11 360
Ostrava	313 857	36 503	18 119	510	30 087	150 512	96 755
Rýmařov	14 193	1 385	815	25	1 399	6 985	4 424
Třinec	53 037	18 838	4 869	92	6 568	14 193	13 438
Vítkov	12 763	2 226	1 338	28	1 224	5 066	4 247
Moravskoslezský kraj k 26.3.2011¹	1 205 836	222 595	159 238	4 575	91 252	364 256	527 605
Rozdíl SLDB 2021 proti SLDB 2011	-42 995	-15 749	-50 688	-2 309	25 600	130 657	-183 375

Poznámky

¹ údaje byly přepočteny na území kraje platné k 26. 3. 2021

Tab. 16 Ženy ve věku 15 a více let podle počtu živě narozených dětí a podle velikostních skupin obcí, okresů a správních obvodů ORP - Moravskoslezský kraj

podle obvyklého pobytu

	Ženy ve věku 15 a více let celkem	v tom s počtem živě narozených dětí							
		0	1	2	3	4	5	6 a více	nezjištěno
Moravskoslezský kraj	504 992	102 651	89 200	217 302	66 483	14 279	3 944	2 317	8 816
v tom velikostní skupina obce podle počtu obyvatel:									
do 199	968	176	130	386	187	47	16	16	10
200 - 499	7 984	1 471	1 107	3 204	1 470	417	121	68	126
500 - 999	23 662	4 440	3 236	10 525	3 969	871	193	92	336
1 000 - 1 999	41 179	8 007	5 539	18 281	6 752	1 505	316	151	628
2 000 - 4 999	64 533	12 200	9 781	29 650	9 537	1 847	433	180	905
5 000 - 9 999	49 590	9 470	7 948	22 261	7 095	1 456	385	188	787
10 000 - 19 999	17 341	3 494	3 012	7 450	2 403	486	142	76	278
20 000 - 49 999	96 462	18 744	17 684	41 284	12 684	2 825	816	558	1 867
50 000 - 99 999	78 765	16 192	14 750	33 907	9 679	2 010	579	306	1 342
100 000 a více	124 508	28 457	26 013	50 354	12 707	2 815	943	682	2 537
v tom okres:									
Bruntál	37 501	7 032	5 878	15 620	6 125	1 459	436	260	691
Frydek-Místek	89 655	17 975	14 314	39 302	13 047	2 688	628	265	1 436
Karviná	103 487	19 496	20 347	44 611	12 783	2 884	863	617	1 886
Nový Jičín	62 354	12 398	9 068	27 297	9 685	2 118	509	262	1 017
Opava	74 162	14 750	11 279	33 655	10 572	2 076	527	209	1 094
Ostrava-město	137 833	31 000	28 314	56 817	14 271	3 054	981	704	2 692
v tom správní obvod ORP:									
Bílovec	10 547	1 993	1 496	4 795	1 586	368	77	47	185
Bohumín	14 111	2 656	2 980	6 250	1 529	313	104	58	221
Bruntál	14 784	2 794	2 392	5 923	2 516	590	176	128	265
Český Těšín	10 734	2 230	1 881	4 467	1 475	332	85	41	223
Frenštát pod Radhoštěm	8 101	1 619	1 204	3 610	1 239	237	43	18	131
Frydek-Místek	46 999	9 532	7 938	20 798	6 383	1 206	265	129	748
Frydlant nad Ostravicí	10 521	2 102	1 680	4 768	1 492	246	63	24	146
Haviřov	36 815	6 928	7 160	16 095	4 549	1 009	284	169	621
Hlučín	17 119	3 329	2 760	8 063	2 207	391	106	35	228
Jablunkov	9 169	1 839	1 125	3 637	1 790	486	126	40	126
Karviná	26 128	4 753	5 097	11 167	3 344	796	232	216	523
Kopřivnice	16 755	3 294	2 473	7 546	2 496	516	125	47	258
Kravaře	8 685	1 658	1 128	3 997	1 418	282	65	14	123
Krnov	16 568	3 167	2 552	7 046	2 610	604	189	99	301
Nový Jičín	20 094	4 101	3 007	8 607	3 076	701	185	100	317
Odry	6 857	1 391	888	2 739	1 288	296	79	50	126
Opava	42 984	8 834	6 641	19 316	5 978	1 147	302	120	646
Orlová	15 699	2 929	3 229	6 632	1 886	434	158	133	298
Ostrava	137 833	31 000	28 314	56 817	14 271	3 054	981	704	2 692
Rýmařov	6 149	1 071	934	2 651	999	265	71	33	125
Třinec	22 966	4 502	3 571	10 099	3 382	750	174	72	416
Vítkov	5 374	929	750	2 279	969	256	54	40	97
Moravskoslezský kraj k 26.3.2011 ¹	534 631	108 910	93 082	221 569	70 165	15 929	4 502	2 822	17 652
Rozdíl SLDB 2021 proti SLDB 2011	-29 639	-6 259	-3 882	-4 267	-3 682	-1 650	-558	-505	-8 836

Poznámky

¹ údaje byly přepočteny na území kraje platné k 26. 3. 2021;
včetně nezjištěného věku



Tab. 17 Domy podle obydlivosti a druhu a osoby v obydlivých domech podle velikostních skupin obcí, okresů a správních obvodů ORP - Moravskoslezský kraj

podle obvyklého pobytu

	Domy celkem	z toho obydlivé domy				Počet osob v obydlivých domech	
		celkem	v tom			celkem	z toho v rodinných domech
			rodinné domy	bytové domy	ostatní budovy		
Moravskoslezský kraj	211 854	190 881	163 913	23 767	3 201	1 144 792	527 779
v tom velikostní skupina obce podle počtu obyvatel:							
do 199	1 152	751	697	38	16	2 276	1 852
200 - 499	7 842	5 650	5 325	248	77	18 865	15 576
500 - 999	18 823	15 897	15 314	380	203	55 536	49 507
1 000 - 1 999	30 552	26 999	26 054	630	315	96 711	86 156
2 000 - 4 999	44 236	39 720	37 871	1 407	442	148 803	124 226
5 000 - 9 999	28 516	25 915	23 532	1 991	392	113 203	75 368
10 000 - 19 999	5 891	5 502	4 521	855	126	38 496	14 289
20 000 - 49 999	27 711	25 992	19 785	5 672	535	217 141	63 044
50 000 - 99 999	19 550	18 450	12 896	5 089	465	175 036	41 734
100 000 a více	27 581	26 005	17 918	7 457	630	278 725	56 027
v tom okres:							
Bruntál	20 392	16 207	13 620	2 199	388	84 546	38 507
Frydek-Místek	48 993	43 012	39 450	2 952	610	204 408	128 158
Karviná	33 550	31 488	25 245	5 724	519	233 046	78 500
Nový Jičín	32 376	29 167	26 069	2 602	496	143 790	84 065
Opava	39 620	36 321	33 250	2 571	500	169 406	115 453
Ostrava-město	36 923	34 686	26 279	7 719	688	309 596	83 096
v tom správní obvod ORP:							
Bílovec	5 926	5 412	4 881	437	94	24 294	16 192
Bohumín	7 003	6 530	5 871	589	70	32 288	17 772
Bruntál	7 218	5 914	4 988	787	139	33 235	13 921
Český Těšín	3 785	3 481	2 888	522	71	24 364	9 519
Frenštát pod Radhoštěm	4 598	3 994	3 612	323	59	18 391	11 361
Frydek-Místek	24 194	21 627	19 629	1 682	316	108 029	61 531
Frydlant nad Ostravicí	7 508	5 924	5 517	308	99	22 778	16 627
Haviřov	10 111	9 553	7 138	2 228	187	81 866	22 170
Hlučín	10 018	9 405	8 973	330	102	39 426	31 275
Jablunkov	6 027	5 259	5 048	139	72	21 366	18 308
Karviná	7 308	6 903	5 116	1 661	126	58 651	15 953
Kopřivnice	7 286	6 601	5 817	689	95	38 996	18 764
Kravaře	5 598	5 219	5 077	98	44	20 410	18 897
Krnov	9 429	7 491	6 358	957	176	37 460	18 363
Nový Jičín	10 322	9 460	8 410	868	182	46 070	27 070
Odry	4 244	3 700	3 349	285	66	16 039	10 678
Opava	20 595	18 921	16 751	1 879	291	97 311	57 913
Orlová	5 343	5 021	4 232	724	65	35 877	13 086
Ostrava	36 923	34 686	26 279	7 719	688	309 596	83 096
Rýmařov	3 745	2 802	2 274	455	73	13 851	6 223
Třinec	11 264	10 202	9 256	823	123	52 235	31 692
Vítkov	3 409	2 776	2 449	264	63	12 259	7 368
Moravskoslezský kraj k 26.3.2011 ¹	195 671	175 602	147 526	25 047	3 029	1 194 801	517 757
Rozdíl SLDB 2021 proti SLDB 2011	16 183	15 279	16 387	-1 280	172	-50 009	10 022

Poznámky

¹ údaje byly přepočteny na území kraje platné k 26. 3. 2021

**Tab. 18 Obydlené domy podle vlastníka domu a podle velikostních skupin obcí, okresů a správních obvodů
ORP - Moravskoslezský kraj**

podle obvyklého pobytu

	Obydlené domy celkem	v tom podle vlastníka domu						
		fyzická osoba	obec, stát	bytové družstvo	jiná právnická osoba	spoluvlastnictví vlastníků bytů (jednotek)	kombinace vlastníků	nezjištěno
Moravskoslezský kraj	190 881	163 299	3 989	2 622	7 345	12 862	289	475
v tom velikostní skupina obce podle počtu obyvatel:								
do 199	751	689	40	2	8	9	2	1
200 - 499	5 650	5 287	132	10	89	91	8	33
500 - 999	15 897	15 236	207	30	137	207	17	63
1 000 - 1 999	26 999	25 793	303	62	362	372	18	89
2 000 - 4 999	39 720	37 629	336	61	645	913	33	103
5 000 - 9 999	25 915	23 436	478	145	431	1 345	32	48
10 000 - 19 999	5 502	4 564	154	41	134	594	6	9
20 000 - 49 999	25 992	19 698	725	1 050	1 725	2 711	45	38
50 000 - 99 999	18 450	13 056	574	91	1 573	3 098	36	22
100 000 a více	26 005	17 911	1 040	1 130	2 241	3 522	92	69
v tom okres:								
Bruntál	16 207	13 597	701	55	316	1 466	41	31
Frýdek-Místek	43 012	39 369	343	93	1 038	2 017	29	123
Karviná	31 488	24 833	998	932	2 939	1 689	53	44
Nový Jičín	29 167	25 977	518	316	294	1 947	31	84
Opava	36 321	33 270	356	76	450	2 037	36	96
Ostrava-město	34 686	26 253	1 073	1 150	2 308	3 706	99	97
v tom správní obvod ORP:								
Bílovec	5 412	4 840	92	39	63	358	8	12
Bohumín	6 530	5 880	380	45	59	152	6	8
Bruntál	5 914	5 023	236	48	144	439	12	12
Český Těšín	3 481	2 913	16	175	116	244	12	5
Frenštát pod Radhoštěm	3 994	3 610	62	5	33	273	-	11
Frýdek-Místek	21 627	19 674	171	20	381	1 300	13	68
Frýdlant nad Ostravicí	5 924	5 497	33	6	75	279	8	26
Haviřov	9 553	6 914	480	72	1 474	585	18	10
Hlučín	9 405	8 979	61	17	123	194	4	27
Jablunkov	5 259	5 048	39	4	38	113	3	14
Karviná	6 903	5 127	66	367	732	587	11	13
Kopřivnice	6 601	5 837	110	176	58	403	7	10
Kravaře	5 219	5 067	23	-	34	82	3	10
Krnov	7 491	6 298	274	2	120	760	23	14
Nový Jičín	9 460	8 353	168	73	107	713	10	36
Odry	3 700	3 337	86	23	33	200	6	15
Opava	18 921	16 777	187	36	238	1 606	26	51
Orlová	5 021	3 999	56	273	558	121	6	8
Ostrava	34 686	26 253	1 073	1 150	2 308	3 706	99	97
Rýmařov	2 802	2 276	191	5	52	267	6	5
Třinec	10 202	9 150	100	63	544	325	5	15
Vítkov	2 776	2 447	85	23	55	155	3	8
Moravskoslezský kraj k 26.3.2011¹	175 602	142 649	5 582	5 101	6 881	10 643	2 066	2 680
Rozdíl SLDB 2021 proti SLDB 2011	15 279	20 650	-1 593	-2 479	464	2 219	-1 777	-2 205

Poznámky

¹ údaje byly přepočteny na území kraje platné k 26. 3. 2021

Tab. 19 Obydlené domy podle období výstavby nebo rekonstrukce a podle velikostních skupin obcí, okresů a správních obvodů ORP - Moravskoslezský kraj

podle obvyklého pobytu

	Obydlené domy celkem	z toho podle období výstavby nebo rekonstrukce									Průměrné stáří domů (roky)	
		1919 a dříve	1920 - 1945	1946 - 1970	1971 - 1980	1981 - 1990	1991 - 2000	2001 - 2010	2011 - 2015	2016 a později	rodinné domy	bytové domy
Moravskoslezský kraj	190 881	12 922	21 437	45 513	27 108	20 954	16 369	21 747	9 364	10 353	48,3	58,5
v tom velikostní skupina obce podle počtu obyvatel:												
do 199	751	123	121	88	58	68	60	97	34	25	60,0	57,6
200 - 499	5 650	758	769	785	658	644	485	588	229	303	55,7	58,0
500 - 999	15 897	1 316	1 652	2 808	2 353	1 824	1 376	1 963	854	1 114	48,1	53,9
1 000 - 1 999	26 999	1 973	2 463	5 514	3 804	3 073	2 462	3 387	1 655	1 870	46,9	49,9
2 000 - 4 999	39 720	2 126	3 537	9 499	5 518	4 839	3 698	4 793	2 266	2 521	45,9	54,0
5 000 - 9 999	25 915	2 007	2 980	5 843	3 618	2 854	2 283	3 016	1 295	1 400	49,6	57,9
10 000 - 19 999	5 502	251	556	1 283	1 016	730	581	587	189	182	47,6	51,8
20 000 - 49 999	25 992	1 842	3 584	6 973	3 893	2 565	1 907	2 505	1 102	1 115	51,1	59,6
50 000 - 99 999	18 450	1 086	2 198	5 231	2 865	1 938	1 384	1 942	704	740	48,1	59,4
100 000 a více	26 005	1 440	3 577	7 489	3 325	2 419	2 133	2 869	1 036	1 083	48,6	59,8
v tom okres:												
Bruntál	16 207	2 076	3 280	1 696	2 378	1 935	1 432	1 562	463	455	59,7	59,2
Frydek-Místek	43 012	1 795	3 677	11 200	5 658	4 389	3 656	5 553	2 773	3 210	43,9	53,2
Karviná	31 488	1 941	3 173	10 105	3 776	3 083	2 380	3 109	1 653	1 770	48,7	58,6
Nový Jičín	29 167	2 633	3 435	5 348	4 449	3 395	2 654	3 494	1 310	1 545	50,2	55,5
Opava	36 321	2 676	3 584	7 606	6 379	4 845	3 373	3 787	1 498	1 693	48,4	63,3
Ostrava-město	34 686	1 801	4 288	9 558	4 468	3 307	2 874	4 242	1 667	1 680	46,8	59,7
v tom správní obvod ORP:												
Bílovec	5 412	485	730	1 015	833	718	443	524	233	290	51,8	58,3
Bohumín	6 530	618	1 017	1 606	706	599	497	727	318	360	53,3	63,3
Bruntál	5 914	770	1 030	583	881	789	530	644	177	187	57,9	56,1
Český Těšín	3 481	309	488	714	520	372	293	377	190	149	49,8	68,2
Frenštát pod Radhoštěm	3 994	179	331	951	568	424	350	570	228	254	44,3	48,0
Frydek-Místek	21 627	1 026	1 871	5 010	2 951	2 194	1 834	2 862	1 396	1 879	43,3	52,4
Frydlant nad Ostravicí	5 924	293	617	1 324	685	599	561	879	380	355	45,3	45,9
Havířov	9 553	286	494	3 708	1 151	1 056	699	933	530	564	43,6	56,0
Hlučín	9 405	358	530	2 555	1 629	1 406	937	904	456	495	44,5	58,3
Jablunkov	5 259	139	337	1 797	660	581	470	564	301	329	45,0	46,9
Karviná	6 903	312	623	2 594	871	559	531	649	320	321	48,1	56,5
Kopřivnice	6 601	477	696	1 456	960	701	575	858	309	393	48,1	54,4
Kravaře	5 219	272	281	1 278	1 017	872	476	496	171	234	46,3	57,0
Krnov	7 491	1 006	1 734	721	1 075	779	679	643	207	202	61,8	62,9
Nový Jičín	9 460	980	1 173	1 414	1 431	1 099	897	1 218	447	521	50,6	55,1
Odry	3 700	512	505	512	657	453	389	324	93	87	57,4	63,4
Opava	18 921	1 666	2 334	3 428	3 233	2 277	1 716	2 124	798	866	49,6	66,1
Orlová	5 021	416	551	1 483	528	497	360	423	295	376	50,7	60,5
Ostrava	34 686	1 801	4 288	9 558	4 468	3 307	2 874	4 242	1 667	1 680	46,8	59,7
Rýmařov	2 802	300	516	392	422	367	223	275	79	66	57,8	56,9
Třinec	10 202	337	852	3 069	1 362	1 015	791	1 248	696	647	44,0	58,7
Vítkov	2 776	380	439	345	500	290	244	263	73	98	59,0	51,7

Tab. 20 Obydlené domy podle počtu bytů, počtu nadzemních podlaží a podle velikostních skupin obcí, okresů a správních obvodů ORP - Moravskoslezský kraj

podle obvyklého pobytu

	Obydlené domy celkem	z toho s počtem bytů				z toho s počtem nadzemních podlaží		
		1	2 - 3	4 - 11	12 a více	1 - 2	3 - 4	5 a více
Moravskoslezský kraj	190 881	108 747	57 739	13 071	10 989	162 508	16 739	7 878
v tom velikostní skupina obce podle počtu obyvatel:								
do 199	751	593	119	38	1	694	22	-
200 - 499	5 650	4 165	1 228	233	22	5 186	178	-
500 - 999	15 897	10 439	5 053	336	52	15 048	452	7
1 000 - 1 999	26 999	17 287	9 044	577	70	25 674	777	9
2 000 - 4 999	39 720	24 717	13 527	1 111	323	37 383	1 570	66
5 000 - 9 999	25 915	15 661	8 193	1 455	579	23 404	1 755	264
10 000 - 19 999	5 502	2 955	1 669	430	438	4 401	696	313
20 000 - 49 999	25 992	13 109	7 067	2 776	2 957	19 937	3 609	2 035
50 000 - 99 999	18 450	8 107	5 149	2 580	2 558	12 698	3 448	1 996
100 000 a více	26 005	11 714	6 690	3 535	3 989	18 083	4 232	3 188
v tom okres:								
Bruntál	16 207	10 874	3 052	1 506	734	13 487	1 617	440
Frydek-Místek	43 012	27 478	12 466	1 652	1 359	38 924	2 280	979
Karviná	31 488	17 664	7 979	2 621	3 153	25 477	3 309	2 199
Nový Jičín	29 167	17 564	8 924	1 684	959	25 810	2 294	492
Opava	36 321	18 119	15 549	1 837	765	32 526	2 655	574
Ostrava-město	34 686	17 048	9 769	3 771	4 019	26 284	4 584	3 194
v tom správní obvod ORP:								
Bílovec	5 412	3 008	1 952	333	112	4 921	378	42
Bohumín	6 530	4 195	1 728	363	234	5 890	480	89
Bruntál	5 914	4 129	970	457	341	4 968	547	205
Český Těšín	3 481	1 855	1 089	272	255	2 852	360	208
Frenštát pod Radhoštěm	3 994	2 625	1 035	226	104	3 505	334	59
Frydek-Místek	21 627	14 396	5 491	908	804	19 430	1 218	576
Frydlant nad Ostravicí	5 924	4 223	1 377	219	98	5 403	282	62
Havířov	9 553	4 992	2 303	917	1 324	7 140	1 290	970
Hlučín	9 405	4 878	4 186	197	138	8 813	439	70
Jablunkov	5 259	2 994	2 113	108	41	4 968	205	20
Karviná	6 903	3 708	1 498	684	992	5 140	973	644
Kopřivnice	6 601	3 841	2 054	337	363	5 782	483	221
Kravaře	5 219	2 401	2 716	88	12	4 941	206	2
Krnov	7 491	4 869	1 618	690	293	6 245	746	170
Nový Jičín	9 460	5 801	2 769	565	313	8 290	844	143
Odry	3 700	2 289	1 114	223	67	3 312	255	27
Opava	18 921	9 070	7 917	1 348	553	16 307	1 804	483
Orlová	5 021	2 914	1 361	385	348	4 455	206	288
Ostrava	34 686	17 048	9 769	3 771	4 019	26 284	4 584	3 194
Rýmařov	2 802	1 876	464	359	100	2 274	324	65
Třinec	10 202	5 865	3 485	417	416	9 123	575	321
Vítkov	2 776	1 770	730	204	62	2 465	206	19
Moravskoslezský kraj k 26.3.2011¹	175 602	102 952	48 792	13 467	10 210	145 548	16 266	7 343
Rozdíl SLDB 2021 proti SLDB 2011	15 279	5 795	8 947	-396	779	16 960	473	535

Poznámky

¹ údaje byly přepočteny na území kraje platné k 26. 3. 2021

Tab. 21 Obydlené domy podle materiálu nosných zdí a technické vybavenosti a podle velikostních skupin obcí, okresů a správních obvodů ORP - Moravskoslezský kraj

podle obvyklého pobytu

	Obydlené domy celkem	z toho podle materiálu nosných zdí			z toho podle technické vybavenosti			
		kámen, cihly, tvárnice	stěnové panely	dřevo	přípoj na kanalizační síť	plyn	ústřední topení	výtah
Moravskoslezský kraj	190 881	158 653	12 094	6 343	86 577	140 319	144 911	6 293
v tom velikostní skupina obce podle počtu obyvatel:								
do 199	751	557	25	44	75	146	543	1
200 - 499	5 650	4 477	135	293	538	1 746	4 087	4
500 - 999	15 897	13 565	260	640	3 995	9 492	11 972	18
1 000 - 1 999	26 999	23 620	385	926	6 112	18 457	20 472	26
2 000 - 4 999	39 720	34 766	783	1 429	14 929	29 091	30 569	99
5 000 - 9 999	25 915	22 148	890	936	11 850	17 751	19 254	220
10 000 - 19 999	5 502	4 513	505	122	4 070	4 700	4 174	241
20 000 - 49 999	25 992	20 622	3 126	538	15 220	20 817	19 841	1 545
50 000 - 99 999	18 450	14 486	2 553	416	12 924	15 751	14 041	1 528
100 000 a více	26 005	19 899	3 432	999	16 864	22 368	19 958	2 611
v tom okres:								
Bruntál	16 207	12 678	1 006	601	7 502	8 633	11 930	379
Frydek-Místek	43 012	36 363	1 870	1 643	13 823	27 565	33 060	852
Karviná	31 488	24 747	3 366	1 290	15 277	23 987	24 655	1 521
Nový Jičín	29 167	24 353	1 438	1 009	13 356	21 562	21 184	461
Opava	36 321	32 822	835	556	16 658	30 141	27 422	462
Ostrava-město	34 686	27 690	3 579	1 244	19 961	28 431	26 660	2 618
v tom správní obvod ORP:								
Bílovec	5 412	4 639	216	183	2 716	4 162	3 948	48
Bohumín	6 530	5 606	259	202	2 382	5 033	5 130	80
Bruntál	5 914	4 484	466	271	2 666	2 881	4 510	179
Český Těšín	3 481	3 005	238	62	1 641	2 883	2 605	164
Frenštát pod Radhoštěm	3 994	3 188	241	222	1 355	2 801	2 858	45
Frydek-Místek	21 627	18 330	1 095	676	8 100	14 493	16 641	558
Frydlant nad Ostravicí	5 924	4 792	162	382	1 466	3 105	4 447	49
Havířov	9 553	7 058	1 362	630	5 543	7 749	7 715	624
Hlučín	9 405	8 720	131	151	3 884	8 247	7 371	53
Jablunkov	5 259	4 580	68	225	1 134	3 031	4 085	32
Karviná	6 903	5 278	1 067	77	3 210	5 544	5 684	387
Kopřivnice	6 601	5 416	428	267	3 377	5 179	4 783	215
Kravaře	5 219	4 915	27	31	2 699	4 651	4 048	4
Krnov	7 491	6 110	356	147	3 253	4 553	5 350	160
Nový Jičín	9 460	8 021	420	265	4 527	7 539	6 994	134
Odry	3 700	3 089	133	72	1 381	1 881	2 601	19
Opava	18 921	16 859	563	341	9 135	15 730	13 963	383
Orlová	5 021	3 800	440	319	2 501	2 778	3 521	266
Ostrava	34 686	27 690	3 579	1 244	19 961	28 431	26 660	2 618
Rýmařov	2 802	2 084	184	183	1 583	1 199	2 070	40
Třinec	10 202	8 661	545	360	3 123	6 936	7 887	213
Vítkov	2 776	2 328	114	33	940	1 513	2 040	22
Moravskoslezský kraj k 26.3.2011 ¹	175 602	151 673	11 505	4 271	78 730	125 934	154 682	.
Rozdíl SLDB 2021 proti SLDB 2011	15 279	6 980	589	2 072	7 847	14 385	-9 771	.

Poznámky

¹ údaje byly přepočteny na území kraje platné k 26. 3. 2021

Tab. 22 Byty podle obydlenosti a druhu domu a počet osob v bytech podle velikostních skupin obcí, okresů a správních obvodů ORP - Moravskoslezský kraj

podle obvyklého pobytu

	Byty celkem	z toho obydlené byty				Počet osob v bytech			
		celkem	v tom			celkem	v tom		
			v rodinných domech	v bytových domech	v ostatních budovách		v rodinných domech	v bytových domech	v ostatních budovách
Moravskoslezský kraj	573 205	503 041	196 208	299 005	7 828	1 120 131	527 611	579 250	13 270
v tom velikostní skupina obce podle počtu obyvatel:									
do 199	1 493	976	770	177	29	2 253	1 850	358	45
200 - 499	10 617	7 552	6 048	1 370	134	18 732	15 575	2 913	244
500 - 999	26 722	20 674	17 945	2 442	287	55 094	49 486	4 995	613
1 000 - 1 999	44 278	35 523	31 008	4 055	460	95 562	86 131	8 415	1 016
2 000 - 4 999	69 980	56 958	45 359	10 894	705	147 059	124 184	21 468	1 407
5 000 - 9 999	54 913	46 429	27 929	17 517	983	111 905	75 344	34 892	1 669
10 000 - 19 999	19 399	17 220	5 397	11 549	274	37 575	14 288	22 826	461
20 000 - 49 999	109 796	99 598	23 750	74 296	1 552	210 764	63 030	145 253	2 481
50 000 - 99 999	90 212	83 474	16 085	65 877	1 512	170 907	41 719	126 733	2 455
100 000 a více	145 795	134 637	21 917	110 828	1 892	270 280	56 004	211 397	2 879
v tom okres:									
Bruntál	45 296	37 925	15 538	21 654	733	82 514	38 496	42 748	1 270
Frydek-Místek	99 027	83 270	46 265	35 521	1 484	200 243	128 120	69 502	2 621
Karviná	117 105	107 608	29 665	76 367	1 576	227 997	78 472	146 957	2 568
Nový Jičín	69 997	59 741	30 779	27 768	1 194	141 778	84 036	55 670	2 072
Opava	81 575	67 999	42 075	25 077	847	166 501	115 424	49 416	1 661
Ostrava-město	160 205	146 498	31 886	112 618	1 994	301 098	83 063	214 957	3 078
v tom správní obvod ORP:									
Bílovec	11 719	9 914	5 948	3 709	257	24 128	16 181	7 517	430
Bohumín	15 938	13 979	6 751	7 055	173	31 570	17 769	13 505	296
Bruntál	17 552	14 936	5 564	9 132	240	32 566	13 918	18 203	445
Český Těšín	11 974	10 692	3 521	7 072	99	23 700	9 514	13 977	209
Frenštát pod Radhoštěm	9 037	7 552	4 121	3 289	142	18 149	11 357	6 564	228
Frydek-Místek	52 176	45 279	22 643	21 770	866	105 762	61 511	42 786	1 465
Frydlant nad Ostravicí	12 027	9 143	6 261	2 643	239	22 373	16 621	5 339	413
Haviřov	42 070	39 582	8 361	30 638	583	80 851	22 162	57 691	998
Hlučín	18 627	15 149	11 209	3 796	144	38 920	31 268	7 384	268
Jablunkov	9 562	7 545	6 193	1 191	161	21 164	18 301	2 556	307
Karviná	30 086	27 425	5 957	20 915	553	56 929	15 943	40 197	789
Kopřivnice	18 917	16 552	6 836	9 427	289	38 137	18 761	18 907	469
Kravaře	9 140	7 193	6 506	621	66	20 337	18 896	1 299	142
Krnov	19 749	16 424	7 414	8 622	388	36 178	18 357	17 191	630
Nový Jičín	22 376	19 225	9 954	8 879	392	45 587	27 060	17 810	717
Odry	7 948	6 498	3 920	2 464	114	15 777	10 677	4 872	228
Opava	47 558	40 603	21 515	18 531	557	95 337	57 892	36 356	1 089
Orlová	17 037	15 930	5 075	10 687	168	34 947	13 084	21 587	276
Ostrava	160 205	146 498	31 886	112 618	1 994	301 098	83 063	214 957	3 078
Rýmařov	7 995	6 565	2 560	3 900	105	13 770	6 221	7 354	195
Třinec	25 262	21 303	11 168	9 917	218	50 944	31 687	18 821	436
Vítkov	6 250	5 054	2 845	2 129	80	11 907	7 368	4 377	162
Moravskoslezský kraj k 26.3.2011¹	532 336	480 160	182 353	293 560	4 247	1 177 916	517 248	651 422	9 246
Rozdíl SLDB 2021 proti SLDB 2011	40 869	22 881	13 855	5 445	3 581	-57 785	10 363	-72 172	4 024

Poznámky

¹ údaje byly přepočteny na území kraje platné k 26. 3. 2021

Tab. 23 Obydlené byty podle právního důvodu užívání bytu a podle velikostních skupin obcí, okresů a správních obvodů ORP - Moravskoslezský kraj

podle obvyklého pobytu

	Obydlené byty celkem	v tom právní důvod užívání bytu						
		ve vlastním domě	v osobním vlastnictví	družstevní	jiné bezplatné užívání bytu	nájemní / pronajatý	jiný důvod užívání bytu	nezjištěno
Moravskoslezský kraj	503 041	159 279	111 256	34 046	22 005	123 465	16 558	36 432
v tom velikostní skupina obce podle počtu obyvatel:								
do 199	976	600	15	4	65	177	31	84
200 - 499	7 552	4 750	276	49	464	1 007	276	730
500 - 999	20 674	14 640	768	104	1 427	1 698	835	1 202
1 000 - 1 999	35 523	25 235	1 365	318	2 340	3 024	1 544	1 697
2 000 - 4 999	56 958	37 053	4 186	375	3 582	6 383	2 415	2 964
5 000 - 9 999	46 429	22 868	7 627	1 034	2 600	7 682	1 783	2 835
10 000 - 19 999	17 220	4 432	5 136	709	758	4 437	617	1 131
20 000 - 49 999	99 598	19 300	23 786	15 101	3 103	27 639	2 922	7 747
50 000 - 99 999	83 474	13 167	27 296	1 127	3 413	29 686	2 435	6 350
100 000 a více	134 637	17 234	40 801	15 225	4 253	41 732	3 700	11 692
v tom okres:								
Bruntál	37 925	12 419	8 917	818	1 716	9 651	1 261	3 143
Frýdek-Místek	83 270	38 185	17 030	981	4 624	14 716	2 944	4 790
Karviná	107 608	24 685	17 594	13 649	2 566	36 542	3 252	9 320
Nový Jičín	59 741	24 934	13 377	2 845	3 197	9 741	2 173	3 474
Opava	67 999	33 473	12 741	388	4 870	10 243	2 732	3 552
Ostrava-město	146 498	25 583	41 597	15 365	5 032	42 572	4 196	12 153
v tom správní obvod ORP:								
Bílovec	9 914	4 761	1 881	282	618	1 341	412	619
Bohumín	13 979	5 662	1 362	377	442	4 639	615	882
Bruntál	14 936	4 581	3 552	761	603	3 722	466	1 251
Český Těšín	10 692	2 851	1 507	2 856	410	1 991	268	809
Frenštát pod Radhoštěm	7 552	3 405	1 625	24	409	1 415	288	386
Frýdek-Místek	45 279	18 827	11 237	158	2 552	8 404	1 526	2 575
Frýdlant nad Ostravicí	9 143	5 133	1 572	19	573	1 043	305	498
Havířov	39 582	6 998	7 666	1 005	766	18 377	1 216	3 554
Hlučín	15 149	9 090	1 643	103	1 048	1 909	707	649
Jablunkov	7 545	5 087	731	15	497	513	306	396
Karviná	27 425	5 165	6 036	4 525	602	7 868	706	2 523
Kopřivnice	16 552	5 700	4 197	1 694	694	2 884	562	821
Kravaře	7 193	5 212	286	-	577	529	344	245
Krnov	16 424	5 674	3 990	2	844	4 061	543	1 310
Nový Jičín	19 225	7 963	4 532	753	1 070	3 153	670	1 084
Odry	6 498	3 105	1 142	92	406	948	241	564
Opava	40 603	16 940	9 949	117	2 934	6 934	1 502	2 227
Orlová	15 930	4 009	1 023	4 886	346	3 667	447	1 552
Ostrava	146 498	25 583	41 597	15 365	5 032	42 572	4 196	12 153
Rýmařov	6 565	2 164	1 375	55	269	1 868	252	582
Třinec	21 303	9 138	3 490	789	1 002	4 756	807	1 321
Vítkov	5 054	2 231	863	168	311	871	179	431
Moravskoslezský kraj k 26.3.2011¹	480 160	144 276	64 073	77 533	19 021	139 456	5 412	30 389
Rozdíl SLDB 2021 proti SLDB 2011	22 881	15 003	47 183	-43 487	2 984	-15 991	11 146	6 043

Poznámky

¹ údaje byly přepočteny na území kraje platné k 26. 3. 2021

Tab. 24 Obydlené byty podle počtu obytných místností a podle velikostních skupin obcí, okresů a správních obvodů ORP - Moravskoslezský kraj

podle obvyklého pobytu

	Obydlené byty celkem	z toho podle počtu obytných místností					Průměrný počet obytných místností na 1 byt
		1	2	3	4	5 a více	
Moravskoslezský kraj	503 041	12 759	40 104	126 254	168 337	120 806	4,0
v tom velikostní skupina obce podle počtu obyvatel:							
do 199	976	24	44	132	320	367	4,4
200 - 499	7 552	108	273	1 038	2 275	3 119	4,6
500 - 999	20 674	210	680	2 702	5 925	9 909	4,8
1 000 - 1 999	35 523	399	1 257	4 922	10 145	17 054	4,7
2 000 - 4 999	56 958	737	2 633	8 948	16 470	25 206	4,6
5 000 - 9 999	46 429	741	2 754	9 374	14 987	15 786	4,3
10 000 - 19 999	17 220	485	1 476	4 473	6 004	3 706	3,9
20 000 - 49 999	99 598	3 124	8 492	29 249	34 978	16 615	3,7
50 000 - 99 999	83 474	3 204	7 653	23 066	31 183	12 568	3,6
100 000 a více	134 637	3 727	14 842	42 350	46 050	16 476	3,5
v tom okres:							
Bruntál	37 925	999	2 761	8 423	13 106	9 523	4,0
Frydek-Místek	83 270	1 918	5 613	16 921	26 848	27 444	4,2
Karviná	107 608	3 339	7 709	30 752	37 283	20 058	3,8
Nový Jičín	59 741	1 457	4 209	12 781	20 142	17 673	4,1
Opava	67 999	1 242	4 558	13 128	21 312	24 220	4,3
Ostrava-město	146 498	3 804	15 254	44 249	49 646	21 888	3,6
v tom správní obvod ORP:							
Bílovec	9 914	162	506	2 059	3 161	3 399	4,3
Bohumín	13 979	329	1 104	3 514	4 433	3 770	4,0
Bruntál	14 936	416	992	3 293	5 418	3 576	4,0
Český Těšín	10 692	336	738	2 306	4 091	2 464	4,0
Frenštát pod Radhoštěm	7 552	209	473	1 634	2 420	2 424	4,2
Frydek-Místek	45 279	1 297	3 312	9 039	15 715	13 429	4,1
Frydlant nad Ostravicí	9 143	192	571	1 486	2 828	3 569	4,4
Haviřov	39 582	1 398	2 834	11 467	14 273	6 519	3,7
Hlučín	15 149	126	864	2 853	4 139	6 541	4,6
Jablunkov	7 545	75	303	1 007	1 996	3 749	4,9
Karviná	27 425	805	1 971	10 182	8 029	4 068	3,6
Kopřivnice	16 552	308	1 326	4 201	5 889	4 009	4,0
Kravaře	7 193	55	270	966	1 880	3 772	4,9
Krnov	16 424	441	1 289	3 559	5 452	4 372	4,0
Nový Jičín	19 225	630	1 512	3 715	6 694	5 590	4,1
Odry	6 498	148	392	1 172	1 978	2 251	4,3
Opava	40 603	987	3 118	8 378	13 527	12 357	4,1
Orlová	15 930	471	1 062	3 283	6 457	3 237	3,9
Ostrava	146 498	3 804	15 254	44 249	49 646	21 888	3,6
Rýmařov	6 565	142	480	1 571	2 236	1 575	4,0
Třinec	21 303	354	1 427	5 389	6 309	6 697	4,2
Vítkov	5 054	74	306	931	1 766	1 550	4,2



Tab. 25 Obydlené byty podle počtu osob v bytě a podle velikostních skupin obcí, okresů a správních obvodů ORP - Moravskoslezský kraj

podle obvyklého pobytu

	Obydlené byty celkem	v tom podle počtu osob v bytě						Počet bydlících osob	
		1	2	3	4	5	6 a více	celkem	průměr na 1 byt
Moravskoslezský kraj	503 041	182 864	152 722	77 606	63 146	18 073	8 630	1 120 131	2,23
v tom velikostní skupina obce podle počtu obyvatel:									
do 199	976	335	303	158	110	40	30	2 253	2,31
200 - 499	7 552	2 210	2 263	1 281	1 150	435	213	18 732	2,48
500 - 999	20 674	5 004	6 052	3 685	3 814	1 396	723	55 094	2,66
1 000 - 1 999	35 523	8 314	10 338	6 419	6 711	2 458	1 283	95 562	2,69
2 000 - 4 999	56 958	14 571	17 170	10 102	10 034	3 395	1 686	147 059	2,58
5 000 - 9 999	46 429	14 129	14 200	7 875	6 938	2 232	1 055	111 905	2,41
10 000 - 19 999	17 220	6 424	5 251	2 652	2 140	517	236	37 575	2,18
20 000 - 49 999	99 598	39 033	30 841	14 883	10 780	2 764	1 297	210 764	2,12
50 000 - 99 999	83 474	34 506	25 787	11 894	8 518	1 957	812	170 907	2,05
100 000 a více	134 637	58 338	40 517	18 657	12 951	2 879	1 295	270 280	2,01
v tom okres:									
Bruntál	37 925	14 167	11 830	5 737	4 400	1 198	593	82 514	2,18
Frydek-Místek	83 270	26 125	24 775	13 807	12 501	4 082	1 980	200 243	2,40
Karviná	107 608	41 836	33 547	16 375	11 456	2 994	1 400	227 997	2,12
Nový Jičín	59 741	19 270	17 990	9 515	8 767	2 865	1 334	141 778	2,37
Opava	67 999	20 325	20 384	11 270	10 887	3 412	1 721	166 501	2,45
Ostrava-město	146 498	61 141	44 196	20 902	15 135	3 522	1 602	301 098	2,06
v tom správní obvod ORP:									
Bílovec	9 914	2 961	3 039	1 658	1 521	501	234	24 128	2,43
Bohumín	13 979	4 827	4 275	2 380	1 788	481	228	31 570	2,26
Bruntál	14 936	5 608	4 596	2 269	1 755	464	244	32 566	2,18
Český Těšín	10 692	3 958	3 227	1 617	1 276	434	180	23 700	2,22
Frenštát pod Radhoštěm	7 552	2 386	2 261	1 199	1 149	378	179	18 149	2,40
Frydek-Místek	45 279	14 874	13 644	7 475	6 489	1 939	858	105 762	2,34
Frydlant nad Ostravicí	9 143	2 664	2 762	1 570	1 492	474	181	22 373	2,45
Havířov	39 582	16 348	12 407	5 588	3 873	943	423	80 851	2,04
Hlučín	15 149	3 986	4 462	2 699	2 690	870	442	38 920	2,57
Jablunkov	7 545	1 738	2 043	1 320	1 409	644	391	21 164	2,81
Karviná	27 425	10 977	8 626	4 099	2 713	688	322	56 929	2,08
Kopřivnice	16 552	5 620	5 061	2 536	2 303	725	307	38 137	2,30
Kravaře	7 193	1 456	2 016	1 316	1 534	567	304	20 337	2,83
Krnov	16 424	5 951	5 165	2 553	1 945	541	269	36 178	2,20
Nový Jičín	19 225	6 222	5 740	3 077	2 852	914	420	45 587	2,37
Odry	6 498	2 081	1 889	1 045	942	347	194	15 777	2,43
Opava	40 603	13 214	12 343	6 483	5 987	1 735	841	95 337	2,35
Orlová	15 930	5 726	5 012	2 691	1 806	448	247	34 947	2,19
Ostrava	146 498	61 141	44 196	20 902	15 135	3 522	1 602	301 098	2,06
Rýmařov	6 565	2 608	2 069	915	700	193	80	13 770	2,10
Třinec	21 303	6 849	6 326	3 442	3 111	1 025	550	50 944	2,39
Vítkov	5 054	1 669	1 563	772	676	240	134	11 907	2,36
Moravskoslezský kraj k 26.3.2011¹	480 160	141 673	144 218	86 564	72 952	21 810	12 943	1 177 916	2,45
Rozdíl SLDB 2021 proti SLDB 2011	22 881	41 191	8 504	-8 958	-9 806	-3 737	-4 313	-57 785	-0,23

Poznámky

¹ údaje byly přepočteny na území kraje platné k 26. 3. 2021

Tab. 26 Obydlené byty podle celkové plochy bytu a podle velikostních skupin obcí, okresů a správních obvodů ORP - Moravskoslezský kraj

podle obvyklého pobytu

	Obydlené byty celkem	v tom s celkovou plochou (m ²)							
		do 39,9	40,0-59,9	60,0-79,9	80,0-99,9	100,0-119,9	120,0-149,9	150,0 a více	nezjištěno
Moravskoslezský kraj	503 041	31 680	109 288	141 296	58 342	39 905	35 768	46 660	40 102
v tom velikostní skupina obce podle počtu obyvatel:									
do 199	976	35	75	144	170	131	118	180	123
200 - 499	7 552	199	560	1 224	1 236	1 048	1 026	1 343	916
500 - 999	20 674	495	1 382	3 025	3 266	3 200	3 203	4 468	1 635
1 000 - 1 999	35 523	798	2 604	5 167	5 911	5 773	5 560	7 419	2 291
2 000 - 4 999	56 958	1 654	5 515	9 751	8 836	8 491	7 984	11 020	3 707
5 000 - 9 999	46 429	1 798	6 740	10 870	6 800	5 596	4 836	6 375	3 414
10 000 - 19 999	17 220	1 265	3 816	5 537	1 795	1 093	1 124	1 345	1 245
20 000 - 49 999	99 598	7 390	27 767	31 815	9 314	5 202	4 425	5 541	8 144
50 000 - 99 999	83 474	7 217	21 381	29 289	8 459	3 787	3 118	3 807	6 416
100 000 a více	134 637	10 829	39 448	44 474	12 555	5 584	4 374	5 162	12 211
v tom okres:									
Bruntál	37 925	2 069	7 187	10 866	4 743	2 937	2 770	3 645	3 708
Frydek-Místek	83 270	4 791	13 262	20 046	11 105	8 806	8 008	11 827	5 425
Karviná	107 608	7 522	29 261	32 852	9 817	6 224	5 439	6 887	9 606
Nový Jičín	59 741	3 068	10 207	16 051	7 773	5 803	5 450	7 179	4 210
Opava	67 999	3 167	8 841	15 169	10 499	8 602	7 902	9 488	4 331
Ostrava-město	146 498	11 063	40 530	46 312	14 405	7 533	6 199	7 634	12 822
v tom správní obvod ORP:									
Bílovec	9 914	403	1 512	2 258	1 443	1 190	1 025	1 345	738
Bohumín	13 979	820	3 144	3 386	1 592	1 423	1 195	1 437	982
Bruntál	14 936	876	2 883	4 565	1 679	1 012	1 042	1 395	1 484
Český Těšín	10 692	593	1 780	3 633	1 393	858	738	866	831
Frenštát pod Radhoštěm	7 552	376	1 210	2 056	929	741	762	1 021	457
Frydek-Místek	45 279	2 914	7 589	11 926	5 731	4 384	4 042	5 745	2 948
Frydlant nad Ostravicí	9 143	327	960	2 001	1 403	1 145	1 076	1 617	614
Havířov	39 582	3 044	10 996	13 526	3 235	1 633	1 543	2 161	3 444
Hlučín	15 149	656	1 800	2 671	2 165	2 274	2 081	2 685	817
Jablunkov	7 545	199	576	1 303	1 303	1 155	989	1 512	508
Karviná	27 425	2 210	9 957	6 849	1 806	1 272	1 119	1 503	2 709
Kopřivnice	16 552	804	3 709	5 074	1 930	1 271	1 228	1 566	970
Kravaře	7 193	147	508	1 012	1 304	1 252	1 180	1 453	337
Krnov	16 424	812	2 953	4 459	2 268	1 409	1 323	1 663	1 537
Nový Jičín	19 225	1 173	2 967	5 184	2 591	1 865	1 770	2 347	1 328
Odry	6 498	312	809	1 479	880	736	665	900	717
Opava	40 603	2 170	5 811	10 202	6 331	4 560	4 131	4 791	2 607
Orlová	15 930	855	3 384	5 458	1 791	1 038	844	920	1 640
Ostrava	146 498	11 063	40 530	46 312	14 405	7 533	6 199	7 634	12 822
Rýmařov	6 565	381	1 351	1 842	796	516	405	587	687
Třinec	21 303	1 351	4 137	4 816	2 668	2 122	1 901	2 953	1 355
Vítkov	5 054	194	722	1 284	699	516	510	559	570
Moravskoslezský kraj k 26.3.2011¹	480 160	39 450	97 324	122 205	67 470	38 739	32 133	32 986	49 853
Rozdíl SLDB 2021 proti SLDB 2011	22 881	-7 770	11 964	19 091	-9 128	1 166	3 635	13 674	-9 751

Poznámky

¹ údaje byly přepočteny na území kraje platné k 26. 3. 2021

**Tab. 27 Obydlené byty podle technické vybavenosti a podle velikostních skupin obcí, okresů a správních obvodů
ORP - Moravskoslezský kraj**

podle obvyklého pobytu

	Obydlené byty celkem	z toho podle technické vybavenosti							připojení na kanalizaci
		plyn zaveden do bytu	v tom		vodovod v bytě	v tom		z veřejné sítě i soukromého zdroje	
			z veřejné sítě	z domovního (lokálního) zásobníku		pouze z veřejné sítě	pouze ze soukromého zdroje		
Moravskoslezský kraj	503 041	413 720	411 454	2 266	468 611	446 000	14 260	8 351	369 118
v tom velikostní skupina obce podle počtu obyvatel:									
do 199	976	123	93	30	881	658	168	55	124
200 - 499	7 552	1 946	1 811	135	6 766	5 277	1 134	355	828
500 - 999	20 674	11 845	11 698	147	19 374	15 955	2 047	1 372	5 707
1 000 - 1 999	35 523	23 425	23 259	166	33 699	28 800	3 040	1 859	9 329
2 000 - 4 999	56 958	40 505	40 301	204	53 966	48 497	3 714	1 755	25 465
5 000 - 9 999	46 429	32 680	32 411	269	43 595	40 726	1 798	1 071	28 576
10 000 - 19 999	17 220	15 207	15 128	79	16 164	15 647	368	149	15 322
20 000 - 49 999	99 598	88 503	88 068	435	92 637	90 433	1 468	736	85 951
50 000 - 99 999	83 474	76 006	75 705	301	77 848	76 819	376	653	75 957
100 000 a více	134 637	123 480	122 980	500	123 681	123 188	147	346	121 859
v tom okres:									
Bruntál	37 925	24 109	23 724	385	34 764	31 644	2 531	589	26 112
Frydek-Místek	83 270	60 248	59 885	363	78 637	70 353	6 257	2 027	47 626
Karviná	107 608	93 682	93 209	473	99 370	97 862	765	743	87 451
Nový Jičín	59 741	47 099	46 862	237	56 210	51 915	2 754	1 541	39 450
Opava	67 999	56 643	56 373	270	64 552	60 006	1 636	2 910	41 720
Ostrava-město	146 498	131 939	131 401	538	135 078	134 220	317	541	126 759
v tom správní obvod ORP:									
Bílovec	9 914	7 945	7 908	37	9 288	8 733	254	301	6 283
Bohumín	13 979	11 755	11 709	46	13 173	12 956	116	101	9 047
Bruntál	14 936	9 176	9 012	164	13 689	12 737	741	211	10 631
Český Těšín	10 692	9 794	9 746	48	9 945	9 640	185	120	8 309
Frenštát pod Radhoštěm	7 552	5 803	5 779	24	7 121	5 686	1 100	335	4 346
Frydek-Místek	45 279	34 611	34 444	167	42 825	41 124	1 062	639	29 052
Frydlant nad Ostravicí	9 143	5 312	5 244	68	8 577	6 819	1 410	348	3 880
Havířov	39 582	35 751	35 625	126	36 586	36 069	255	262	34 359
Hlučín	15 149	13 289	13 242	47	14 562	13 852	204	506	8 000
Jablunkov	7 545	4 038	4 006	32	7 134	5 216	1 533	385	2 376
Karviná	27 425	24 591	24 504	87	25 126	24 876	102	148	22 949
Kopřivnice	16 552	14 159	14 104	55	15 743	15 193	305	245	12 645
Kravaře	7 193	6 196	6 186	10	6 959	6 326	134	499	3 770
Krnov	16 424	11 214	11 040	174	15 091	13 607	1 207	277	10 623
Nový Jičín	19 225	15 831	15 767	64	18 147	17 090	650	407	12 751
Odry	6 498	3 361	3 304	57	5 911	5 213	445	253	3 425
Opava	40 603	34 707	34 558	149	38 409	35 524	1 083	1 802	27 394
Orlová	15 930	11 791	11 625	166	14 540	14 321	107	112	12 787
Ostrava	146 498	131 939	131 401	538	135 078	134 220	317	541	126 759
Rýmařov	6 565	3 719	3 672	47	5 984	5 300	583	101	4 858
Třinec	21 303	16 287	16 191	96	20 101	17 194	2 252	655	12 318
Vítkov	5 054	2 451	2 387	64	4 622	4 304	215	103	2 556
Moravskoslezský kraj k 26.3.2011¹	480 160	370 624	365 326	5 298	448 892	430 214	18 678	.	352 074
Rozdíl SLDB 2021 proti SLDB 2011	22 881	43 096	46 128	-3 032	19 719	15 786	-4 418	.	17 044

Poznámky

¹ údaje byly přepočteny na území kraje platné k 26. 3. 2021

Tab. 28 Obydlené byty podle způsobu vytápění a energie používané k vytápění a podle velikostních skupin obcí, okresů a správních obvodů ORP - Moravskoslezský kraj

podle obvyklého pobytu

	Obydlené byty celkem	z toho podle způsobu vytápění				z toho podle hlavního zdroje energie používaného k vytápění				
		ústřední dálkové	ústřední domovní	ústřední s vlastním zdrojem (v bytě)	lokální topidla (kamna)	z kotelny mimo dům	uhlí, koks, uhelné brikety	plyn	elektrina	dřevo, dřevěné pelety
Moravskoslezský kraj	503 041	240 560	87 302	128 699	18 954	240 609	27 118	142 445	25 018	32 633
v tom velikostní skupina obce podle počtu obyvatel:										
do 199	976	40	234	471	99	40	249	53	78	373
200 - 499	7 552	111	1 925	3 625	858	111	1 750	969	650	2 811
500 - 999	20 674	431	6 832	9 899	1 448	433	3 547	7 607	1 927	4 599
1 000 - 1 999	35 523	756	12 197	16 907	2 482	759	4 992	15 924	3 609	6 239
2 000 - 4 999	56 958	3 585	19 760	25 555	3 212	3 590	6 206	28 809	5 158	6 954
5 000 - 9 999	46 429	8 863	13 190	17 976	2 765	8 868	4 088	19 698	3 776	4 932
10 000 - 19 999	17 220	8 547	2 890	4 496	519	8 551	467	5 888	699	589
20 000 - 49 999	99 598	64 533	10 809	18 584	2 413	64 541	2 663	22 154	2 833	2 777
50 000 - 99 999	83 474	56 487	8 510	13 925	1 796	56 493	1 610	17 505	2 570	1 659
100 000 a více	134 637	97 207	10 955	17 261	3 362	97 223	1 546	23 838	3 718	1 700
v tom okres:										
Bruntál	37 925	13 381	6 707	12 635	2 277	13 382	3 587	9 732	1 979	5 590
Frýdek-Místek	83 270	29 896	17 845	26 684	3 823	29 906	6 897	24 583	6 247	8 954
Karviná	107 608	69 888	11 006	19 699	2 810	69 896	3 936	21 177	3 870	3 346
Nový Jičín	59 741	16 093	14 273	21 916	3 544	16 099	3 236	24 853	4 096	6 032
Opava	67 999	13 336	22 463	24 977	2 556	13 344	6 516	32 289	3 706	5 976
Ostrava-město	146 498	97 966	15 008	22 788	3 944	97 982	2 946	29 811	5 120	2 735
v tom správní obvod ORP:										
Bílovec	9 914	1 000	3 490	4 067	515	1 003	863	5 233	621	946
Bohumín	13 979	5 446	3 017	4 223	502	5 447	761	5 092	768	646
Bruntál	14 936	5 908	2 782	4 350	745	5 909	1 541	3 134	804	2 034
Český Těšín	10 692	5 255	1 576	3 102	258	5 255	296	3 758	312	404
Frenštát pod Radhoštěm	7 552	1 598	1 611	3 380	484	1 599	302	3 455	614	893
Frýdek-Místek	45 279	18 409	8 114	14 014	2 105	18 412	2 758	13 190	3 842	3 752
Frýdlant nad Ostravicí	9 143	1 872	2 306	3 578	662	1 875	962	2 797	943	1 520
Havířov	39 582	29 654	2 827	5 193	713	29 656	908	5 772	869	971
Hlučín	15 149	2 254	5 695	5 656	538	2 256	1 444	8 281	906	1 026
Jablunkov	7 545	605	2 926	3 108	273	605	1 625	2 340	365	1 660
Karviná	27 425	20 187	2 114	3 875	482	20 191	724	4 191	868	491
Kopřivnice	16 552	7 203	3 117	4 572	904	7 204	518	5 811	1 007	921
Kravaře	7 193	59	3 551	2 802	229	59	1 051	4 298	450	615
Krnov	16 424	5 021	2 791	6 227	1 089	5 021	1 245	5 220	854	2 553
Nový Jičín	19 225	5 506	4 195	7 312	1 072	5 507	869	8 305	1 246	1 782
Odry	6 498	786	1 860	2 585	569	786	684	2 049	608	1 490
Opava	40 603	10 047	11 911	14 620	1 397	10 053	3 387	18 372	2 049	3 157
Orlová	15 930	9 346	1 472	3 306	855	9 347	1 247	2 364	1 053	834
Ostrava	146 498	97 966	15 008	22 788	3 944	97 982	2 946	29 811	5 120	2 735
Rýmařov	6 565	2 452	1 134	2 058	443	2 452	801	1 378	321	1 003
Třinec	21 303	9 010	4 499	5 984	783	9 014	1 552	6 256	1 097	2 022
Vítkov	5 054	976	1 306	1 899	392	976	634	1 338	301	1 178
Moravskoslezský kraj k 26.3.2011¹	480 160	227 552	196 964	20 727	20 239	214 680	28 675	151 365	14 892	.
Rozdíl SLDB 2021 proti SLDB 2011	22 881	13 008	-109 662	107 972	-1 285	25 929	-1 557	-8 920	10 126	.

Poznámky

¹ údaje byly přepočteny na území kraje platné k 26. 3. 2021

Tab. 29 Průměrná celková plocha obydlených bytů v přepočtu na 1 byt a 1 osobu podle druhu domu a podle velikostních skupin obcí, okresů a správních obvodů ORP - Moravskoslezský kraj

podle obvyklého pobytu

	Průměrná celková plocha na 1 byt v m ²	v tom			Průměrná celková plocha na 1 osobu v m ²	v tom		
		v rodinných domech	v bytových domech	v ostatních budovách		v rodinných domech	v bytových domech	v ostatních budovách
Moravskoslezský kraj	83,9	117,4	61,5	62,0	37,0	43,2	31,1	35,4
v tom velikostní skupina obce podle počtu obyvatel:								
do 199	108,3	118,5	66,7	65,7	46,0	48,2	33,5	39,4
200 - 499	108,3	117,3	67,4	73,9	42,4	44,4	30,6	39,3
500 - 999	113,6	120,2	64,6	80,5	41,9	43,0	30,6	36,7
1 000 - 1 999	112,1	118,2	66,3	81,7	41,0	42,0	30,8	36,6
2 000 - 4 999	107,8	118,2	63,3	75,7	41,1	42,8	31,1	36,6
5 000 - 9 999	95,8	116,0	63,1	66,2	39,0	42,7	30,9	36,2
10 000 - 19 999	79,7	119,3	60,6	64,7	35,9	44,7	30,1	37,1
20 000 - 49 999	74,3	116,4	60,5	55,9	34,5	43,6	30,4	34,0
50 000 - 99 999	72,4	115,6	61,7	55,4	34,7	44,3	31,5	33,6
100 000 a více	70,4	115,7	61,3	55,7	34,4	44,7	31,6	35,6
v tom okres:								
Bruntál	85,4	117,4	62,4	68,4	38,5	46,6	31,0	38,3
Frýdek-Místek	94,2	119,4	61,7	63,9	38,5	42,7	30,9	34,8
Karviná	76,3	117,0	60,1	54,0	35,4	43,9	30,7	32,6
Nový Jičín	90,7	116,6	61,9	64,6	37,5	42,3	30,1	35,4
Opava	97,1	116,2	64,4	75,1	39,0	41,9	32,1	37,7
Ostrava-město	73,8	117,0	61,3	56,7	35,2	44,4	31,6	35,6
v tom správní obvod ORP:								
Bílovec	95,8	116,4	62,4	72,0	38,5	42,4	29,9	37,4
Bohumín	86,3	114,5	58,9	62,3	37,7	43,2	30,4	35,1
Bruntál	84,1	120,7	61,6	73,7	37,9	47,5	30,4	37,9
Český Těšín	83,4	119,0	64,7	76,4	36,7	43,6	31,8	35,3
Frenštát pod Radhoštěm	92,9	118,4	61,7	58,1	38,0	42,6	30,1	36,1
Frýdek-Místek	91,0	119,2	61,9	61,0	38,3	43,5	30,8	35,0
Frýdlant nad Ostravicí	103,7	120,4	67,0	63,1	41,7	44,8	32,5	34,1
Havířov	73,0	120,7	59,7	53,6	35,1	45,2	31,1	31,0
Hlučín	104,1	118,8	59,4	92,1	40,0	42,2	29,9	46,9
Jablunkov	108,6	117,4	67,0	68,7	38,0	39,1	30,7	34,5
Karviná	72,0	120,3	58,0	45,9	34,1	44,6	29,7	32,1
Kopřivnice	84,1	115,5	61,6	54,6	35,9	41,7	30,1	33,0
Kravaře	111,9	116,2	66,2	79,4	39,1	39,7	30,3	35,6
Krnov	87,3	115,4	63,6	62,7	38,9	45,8	31,4	37,9
Nový Jičín	91,0	116,5	62,3	68,8	37,7	42,5	30,4	35,6
Odry	96,4	116,9	61,8	72,9	38,7	42,5	29,8	35,9
Opava	92,5	115,2	65,6	71,0	38,7	42,4	32,8	36,0
Orlová	78,2	109,1	62,8	59,8	34,9	41,9	30,5	35,0
Ostrava	73,8	117,0	61,3	56,7	35,2	44,4	31,6	35,6
Rýmařov	83,7	115,9	61,9	77,5	38,7	46,9	31,6	40,3
Třinec	91,9	120,2	59,1	73,1	37,8	42,0	30,6	34,7
Vítkov	91,9	113,3	62,6	75,2	38,7	43,3	30,7	37,3
Moravskoslezský kraj k 26.3.2011¹	82,7	107,2	67,0	76,3	30,2	34,7	26,8	20,1
Rozdíl SLDB 2021 proti SLDB 2011	1,2	10,2	-5,5	-14,3	6,7	8,5	4,3	15,3

Poznámky

¹ údaje byly přepočteny na území kraje platné k 26. 3. 2021

**Tab. 30 Obyvatelstvo podle způsobu bydlení a podle velikostních skupin obcí, okresů a správních obvodů
ORP - Moravskoslezský kraj**

podle obvyklého pobytu

	Bydlící osoby celkem	v tom			Osoby bez domova
		v bytech	v zařízeních	mimo byty a zařízení	
Moravskoslezský kraj	1 162 104	1 120 131	19 534	22 439	737
v tom velikostní skupina obce podle počtu obyvatel:					
do 199	2 324	2 253	19	52	-
200 - 499	19 587	18 732	128	727	1
500 - 999	57 356	55 094	405	1 857	8
1 000 - 1 999	98 723	95 562	1 026	2 135	11
2 000 - 4 999	152 150	147 059	1 707	3 384	12
5 000 - 9 999	115 247	111 905	1 259	2 083	33
10 000 - 19 999	39 119	37 575	752	792	27
20 000 - 49 999	218 544	210 764	3 646	4 134	252
50 000 - 99 999	176 774	170 907	3 664	2 203	223
100 000 a více	282 280	270 280	6 928	5 072	170
v tom okres:					
Bruntál	86 166	82 514	1 690	1 962	49
Frydek-Místek	209 228	200 243	2 716	6 269	94
Karviná	235 320	227 997	4 085	3 238	259
Nový Jičín	146 290	141 778	1 658	2 854	76
Opava	171 418	166 501	2 412	2 505	84
Ostrava-město	313 682	301 098	6 973	5 611	175
v tom správní obvod ORP:					
Bílovec	24 731	24 128	153	450	7
Bohumín	32 498	31 570	351	577	46
Bruntál	34 170	32 566	727	877	28
Český Těšín	24 448	23 700	353	395	11
Frenštát pod Radhoštěm	18 984	18 149	234	601	3
Frydek-Místek	109 617	105 762	1 256	2 599	55
Frydlant nad Ostravicí	24 826	22 373	418	2 035	6
Havířov	83 152	80 851	1 714	587	97
Hlučín	39 666	38 920	288	458	3
Jablunkov	21 779	21 164	207	408	2
Karviná	59 052	56 929	1 036	1 087	92
Kopřivnice	39 268	38 137	514	617	32
Kravaře	20 559	20 337	48	174	1
Krnov	37 815	36 178	865	772	9
Nový Jičín	47 026	45 587	583	856	34
Odry	16 281	15 777	174	330	-
Opava	98 435	95 337	1 701	1 397	75
Orlová	36 170	34 947	631	592	13
Ostrava	313 682	301 098	6 973	5 611	175
Rýmařov	14 181	13 770	98	313	12
Třinec	53 006	50 944	835	1 227	31
Vítkov	12 758	11 907	375	476	5
Moravskoslezský kraj k 26.3.2011¹	1 203 262	1 177 916	19 308	6 038	2 574
Rozdíl SLDB 2021 proti SLDB 2011	-41 158	-57 785	226	16 401	-1 837

Poznámky

¹ údaje byly přepočteny na území kraje platné k 26. 3. 2021

Tab. 31 Bytové domácnosti podle počtu hospodařících domácností a podle velikostních skupin obcí, okresů a správních obvodů ORP - Moravskoslezský kraj

podle obvyklého pobytu

	Bytové domácnosti celkem	v tom podle počtu hospodařících domácností		
		1	2	3 a více
Moravskoslezský kraj	503 041	484 744	16 895	1 402
v tom velikostní skupina obce podle počtu obyvatel:				
do 199	976	933	40	3
200 - 499	7 552	7 202	321	29
500 - 999	20 674	19 294	1 259	121
1 000 - 1 999	35 523	33 173	2 195	155
2 000 - 4 999	56 958	53 361	3 338	259
5 000 - 9 999	46 429	44 172	2 078	179
10 000 - 19 999	17 220	16 646	537	37
20 000 - 49 999	99 598	96 812	2 570	216
50 000 - 99 999	83 474	81 512	1 788	174
100 000 a více	134 637	131 639	2 769	229
v tom okres:				
Bruntál	37 925	36 765	1 060	100
Frydek-Místek	83 270	79 215	3 718	337
Karviná	107 608	104 388	2 980	240
Nový Jičín	59 741	57 223	2 337	181
Opava	67 999	64 416	3 326	257
Ostrava-město	146 498	142 737	3 474	287
v tom správní obvod ORP:				
Bílovec	9 914	9 451	425	38
Bohumín	13 979	13 390	544	45
Bruntál	14 936	14 466	424	46
Český Těšín	10 692	10 342	334	16
Frenštát pod Radhoštěm	7 552	7 211	317	24
Frydek-Místek	45 279	43 302	1 814	163
Frydlant nad Ostravicí	9 143	8 689	422	32
Havířov	39 582	38 664	849	69
Hlučín	15 149	14 127	946	76
Jablunkov	7 545	6 951	547	47
Karviná	27 425	26 624	742	59
Kopřivnice	16 552	15 930	580	42
Kravaře	7 193	6 604	544	45
Krnov	16 424	15 903	481	40
Nový Jičín	19 225	18 441	739	45
Odry	6 498	6 190	276	32
Opava	40 603	38 837	1 645	121
Orlová	15 930	15 368	511	51
Ostrava	146 498	142 737	3 474	287
Rýmařov	6 565	6 396	155	14
Třinec	21 303	20 273	935	95
Vítkov	5 054	4 848	191	15
Moravskoslezský kraj k 26.3.2011 ¹	480 160	458 808	19 828	1 524
Rozdíl SLDB 2021 proti SLDB 2011	22 881	25 936	-2 933	-122

Poznámky

¹ údaje byly přepočteny na území kraje platné k 26. 3. 2021

Tab. 32 Hospodařící domácnosti podle typu domácnosti a podle velikostních skupin obcí, okresů a správních obvodů ORP - Moravskoslezský kraj

podle obvyklého pobytu

	Hospodařící domácnosti celkem	v tom podle typu hospodařící domácnosti								
		rodinné						nerodinné		
		tvořené 1 rodinou	v tom				neúplné rodiny celkem	tvořené 2 a více rodinami	jednotlivců	vícečlenné
			celkem	úplné rodiny		z toho				
manželské páry	faktická manželství									
Moravskoslezský kraj	541 276	310 235	251 785	198 925	52 232	58 450	6 845	215 727	8 469	
v tom velikostní skupina obce podle počtu obyvatel:										
do 199	1 062	616	508	391	115	108	18	412	16	
200 - 499	8 416	5 231	4 394	3 500	890	837	205	2 880	100	
500 - 999	23 370	15 615	13 439	11 186	2 236	2 176	555	6 899	301	
1 000 - 1 999	39 531	26 808	23 192	19 607	3 557	3 616	973	11 293	457	
2 000 - 4 999	63 212	41 786	35 907	30 239	5 626	5 879	1 361	19 347	718	
5 000 - 9 999	50 542	31 447	26 246	21 454	4 740	5 201	854	17 555	686	
10 000 - 19 999	18 501	10 456	8 341	6 430	1 903	2 115	192	7 554	299	
20 000 - 49 999	106 320	58 457	46 548	35 959	10 491	11 909	1 006	45 232	1 625	
50 000 - 99 999	87 648	46 991	36 907	28 505	8 306	10 084	646	38 470	1 541	
100 000 a více	142 674	72 828	56 303	41 654	14 368	16 525	1 035	66 085	2 726	
v tom okres:										
Bruntál	40 874	22 977	18 312	13 884	4 402	4 665	518	16 786	593	
Frýdek-Místek	92 024	56 374	46 872	38 455	8 340	9 502	1 538	32 894	1 218	
Karviná	113 948	63 518	51 112	39 848	11 143	12 406	1 094	47 578	1 758	
Nový Jičín	64 789	39 280	32 527	26 096	6 380	6 753	1 024	23 534	951	
Opava	73 896	46 390	38 989	32 489	6 445	7 401	1 373	25 060	1 073	
Ostrava-město	155 745	81 696	63 973	48 153	15 522	17 723	1 298	69 875	2 876	
v tom správní obvod ORP:										
Bílovec	10 786	6 752	5 669	4 606	1 056	1 083	202	3 692	140	
Bohumín	15 128	8 853	7 362	5 832	1 510	1 491	199	5 850	226	
Bruntál	16 144	9 063	7 214	5 366	1 838	1 849	207	6 641	233	
Český Těšín	11 409	6 504	5 291	4 159	1 117	1 213	137	4 599	169	
Frenštát pod Radhoštěm	8 313	5 086	4 221	3 426	791	865	133	2 958	136	
Frýdek-Místek	49 430	29 668	24 470	19 714	4 708	5 198	711	18 378	673	
Frýdlant nad Ostravicí	10 791	6 820	5 695	4 633	1 051	1 125	148	3 698	125	
Havířov	41 112	22 382	17 813	13 854	3 919	4 569	319	17 726	685	
Hlučín	16 644	10 921	9 384	8 026	1 348	1 537	324	5 182	217	
Jablunkov	8 489	5 712	4 855	4 229	624	857	270	2 396	111	
Karviná	29 221	15 911	12 653	9 793	2 835	3 258	248	12 628	434	
Kopřivnice	17 788	10 591	8 754	6 968	1 766	1 837	219	6 711	267	
Kravaře	7 981	5 560	4 856	4 282	568	704	262	2 047	112	
Krnov	17 722	10 118	8 036	6 164	1 865	2 082	221	7 128	255	
Nový Jičín	20 796	12 581	10 333	8 246	2 069	2 248	331	7 581	303	
Odry	7 106	4 270	3 550	2 850	698	720	139	2 592	105	
Opava	43 658	26 563	22 014	18 027	3 952	4 549	694	15 725	676	
Orlová	17 078	9 868	7 993	6 210	1 762	1 875	191	6 775	244	
Ostrava	155 745	81 696	63 973	48 153	15 522	17 723	1 298	69 875	2 876	
Rýmařov	7 008	3 796	3 062	2 354	699	734	90	3 017	105	
Třinec	23 314	14 174	11 852	9 879	1 957	2 322	409	8 422	309	
Vítkov	5 613	3 346	2 735	2 154	577	611	93	2 106	68	
Moravskoslezský kraj k 26.3.2011¹	507 610	315 748	246 813	219 702	26 652	68 935	7 214	163 091	21 557	
Rozdíl SLDB 2021 proti SLDB 2011	33 666	-5 513	4 972	-20 777	25 580	-10 485	-369	52 636	-13 088	

Poznámky

¹ údaje byly přepočteny na území kraje platné k 26. 3. 2021

Tab. 33 Hospodařící domácnosti podle způsobu bydlení a rodiny podle závislosti dětí a podle velikostních skupin obcí, okresů a správních obvodů ORP - Moravskoslezský kraj

podle obvyklého pobytu

	Hospodařící domácnosti celkem	v tom podle způsobu bydlení			Průměrný počet členů hospodařící domácnosti	Hospodařící domácnosti tvořené 1 rodinou	v tom	
		v bytech	mimo byty	v zařízeních			bez závislých dětí	se závislými dětmi
Moravskoslezský kraj	541 276	522 925	17 266	1 085	2,1	310 235	171 738	138 497
v tom velikostní skupina obce podle počtu obyvatel:								
do 199	1 062	1 022	39	1	2,2	616	349	267
200 - 499	8 416	7 934	468	14	2,3	5 231	3 000	2 231
500 - 999	23 370	22 188	1 156	26	2,4	15 615	8 539	7 076
1 000 - 1 999	39 531	38 041	1 452	38	2,5	26 808	14 443	12 365
2 000 - 4 999	63 212	60 843	2 277	92	2,4	41 786	23 123	18 663
5 000 - 9 999	50 542	48 873	1 593	76	2,3	31 447	17 307	14 140
10 000 - 19 999	18 501	17 833	619	49	2,1	10 456	5 688	4 768
20 000 - 49 999	106 320	102 624	3 483	213	2,0	58 457	33 055	25 402
50 000 - 99 999	87 648	85 646	1 812	190	2,0	46 991	26 270	20 721
100 000 a více	142 674	137 921	4 367	386	1,9	72 828	39 964	32 864
v tom okres:								
Bruntál	40 874	39 197	1 547	130	2,1	22 977	13 035	9 942
Frydek-Místek	92 024	87 696	4 199	129	2,2	56 374	30 862	25 512
Karviná	113 948	111 095	2 631	222	2,0	63 518	36 254	27 264
Nový Jičín	64 789	62 455	2 220	114	2,2	39 280	21 457	17 823
Opava	73 896	71 876	1 920	100	2,3	46 390	25 404	20 986
Ostrava-město	155 745	150 606	4 749	390	2,0	81 696	44 726	36 970
v tom správní obvod ORP:								
Bílovec	10 786	10 419	357	10	2,3	6 752	3 733	3 019
Bohumín	15 128	14 617	488	23	2,1	8 853	4 982	3 871
Bruntál	16 144	15 454	632	58	2,1	9 063	5 073	3 990
Český Těšín	11 409	11 066	333	10	2,1	6 504	3 592	2 912
Frenštát pod Radhoštěm	8 313	7 919	374	20	2,3	5 086	2 761	2 325
Frydek-Místek	49 430	47 438	1 934	58	2,2	29 668	16 058	13 610
Frydlant nad Ostravicí	10 791	9 634	1 138	19	2,3	6 820	3 722	3 098
Haviřov	41 112	40 576	429	107	2,0	22 382	12 793	9 589
Hlučín	16 644	16 250	386	8	2,4	10 921	5 988	4 933
Jablunkov	8 489	8 192	285	12	2,5	5 712	3 131	2 581
Karviná	29 221	28 291	881	49	2,0	15 911	9 343	6 568
Kopřivnice	17 788	17 220	528	40	2,2	10 591	5 812	4 779
Kravaře	7 981	7 830	151	-	2,6	5 560	2 982	2 578
Krnov	17 722	16 994	667	61	2,1	10 118	5 702	4 416
Nový Jičín	20 796	20 057	707	32	2,2	12 581	6 769	5 812
Odry	7 106	6 840	254	12	2,3	4 270	2 382	1 888
Opava	43 658	42 519	1 067	72	2,2	26 563	14 526	12 037
Orlová	17 078	16 545	500	33	2,1	9 868	5 544	4 324
Ostrava	155 745	150 606	4 749	390	2,0	81 696	44 726	36 970
Rýmařov	7 008	6 749	248	11	2,0	3 796	2 260	1 536
Třinec	23 314	22 432	842	40	2,2	14 174	7 951	6 223
Vítkov	5 613	5 277	316	20	2,2	3 346	1 908	1 438
Moravskoslezský kraj k 26.3.2011 ¹	507 610	503 425	3 659	526	2,3	315 748	176 721	139 027
Rozdíl SLDB 2021 proti SLDB 2011	33 666	19 500	13 607	559	-0,2	-5 513	-4 983	-530

Poznámky

¹ údaje byly přepočteny na území kraje platné k 26. 3. 2021



ZÁKLADNÍ VÝSLEDKY SLDB 2021 V ÚZEMNÍM SROVNÁNÍ, DLOUHODOBÝ VÝVOJ



Tab. 34 Vybrané ukazatele podle krajů a okresů České republiky

podle obvyklého pobytu

ČR, kraj, okres	Obyvatelstvo celkem	v tom		v tom ve věku			Pracovní síla	z toho zaměstnaní	Obydlené domy	Obydlené byty
		muži	ženy	0 - 14	15 - 64	65 a více				
Česká republika	10 524 167	5 186 548	5 337 619	1 691 760	6 684 359	2 148 048	5 563 258	5 290 071	1 952 668	4 480 139
Hlavní město Praha	1 301 432	633 449	667 983	199 369	863 086	238 977	766 484	733 840	98 217	627 705
Středočeský kraj	1 415 463	702 541	712 922	253 371	895 370	266 722	758 515	726 887	331 341	561 642
Benešov	100 347	49 763	50 584	17 084	61 929	21 334	52 237	50 491	23 587	38 806
Beroun	98 073	48 699	49 374	17 754	62 038	18 281	53 215	51 131	23 447	38 233
Kladno	166 771	82 017	84 754	27 842	106 473	32 456	90 039	84 840	33 897	69 940
Kolín	104 227	51 853	52 374	18 082	65 467	20 678	55 107	52 560	25 691	42 452
Kutná Hora	74 918	37 164	37 754	11 860	46 598	16 460	38 479	36 870	19 117	30 850
Mělník	110 243	54 703	55 540	19 054	70 117	21 072	59 606	56 523	24 702	45 196
Mladá Boleslav	128 901	65 058	63 843	21 637	83 091	24 173	70 453	68 440	28 029	54 007
Nymburk	102 727	50 917	51 810	17 962	65 246	19 519	54 451	51 899	24 857	41 699
Praha-východ	197 477	97 948	99 529	41 640	125 568	30 269	108 341	104 885	49 813	72 911
Praha-západ	161 593	79 662	81 931	33 259	102 520	25 814	88 398	85 282	39 079	59 430
Příbram	115 001	57 210	57 791	18 306	72 020	24 675	60 098	57 154	25 498	46 088
Rakovník	55 185	27 547	27 638	8 891	34 303	11 991	28 091	26 812	13 624	22 030
Jihočeský kraj	631 803	312 168	319 635	101 258	395 965	134 580	327 520	314 154	133 404	265 601
České Budějovice	196 897	96 663	100 234	32 753	125 456	38 688	105 872	102 054	38 299	83 676
Český Krumlov	59 118	29 757	29 361	9 835	37 773	11 510	30 670	28 881	11 848	24 581
Jindřichův Hradec	87 256	42 969	44 287	13 343	53 859	20 054	43 639	41 955	21 048	36 253
Písek	69 986	34 568	35 418	10 727	42 919	16 340	35 659	34 128	14 564	29 519
Prachatice	49 379	24 683	24 696	7 883	31 086	10 410	25 246	24 226	10 418	20 593
Strakonice	68 973	34 058	34 915	10 983	42 745	15 245	34 877	33 535	15 527	28 857
Tábor	100 194	49 470	50 724	15 734	62 127	22 333	51 557	49 375	21 700	42 122
Plzeňský kraj	581 436	288 879	292 557	90 994	369 496	120 946	308 362	295 810	115 802	247 030
Domažlice	53 769	26 652	27 117	8 633	33 886	11 250	27 169	25 988	12 906	22 076
Klatovy	83 658	41 382	42 276	12 607	51 823	19 228	41 876	40 213	19 220	35 226
Plzeň-jih	69 213	34 782	34 431	11 126	43 436	14 651	35 772	34 409	17 530	27 454
Plzeň-město	193 858	95 518	98 340	29 174	124 790	39 894	107 153	102 795	23 577	89 339
Plzeň-sever	79 917	40 044	39 873	13 358	50 872	15 687	42 613	40 893	19 859	31 302
Rokycany	48 809	24 334	24 475	7 747	30 525	10 537	25 527	24 547	12 103	19 763
Tachov	52 212	26 167	26 045	8 349	34 164	9 699	28 252	26 965	10 607	21 870
Karlovarský kraj	279 103	138 110	140 993	42 586	177 136	59 381	142 659	130 956	42 406	125 299
Cheb	86 411	42 380	44 031	13 471	54 685	18 255	43 808	40 834	14 227	38 727
Karlovy Vary	108 705	53 625	55 080	16 024	68 387	24 294	56 332	51 668	16 773	48 739
Sokolov	83 987	42 105	41 882	13 091	54 064	16 832	42 519	38 454	11 406	37 833
Ústecký kraj	789 098	388 965	400 133	126 959	499 753	162 386	400 698	369 950	123 776	353 285
Děčín	124 026	61 188	62 838	20 028	76 574	27 424	60 014	55 272	22 909	54 644
Chomutov	119 240	59 020	60 220	18 950	77 390	22 900	61 823	56 717	15 130	54 187
Litoměřice	117 400	58 326	59 074	19 184	73 588	24 628	60 345	57 209	25 235	48 574
Louny	84 956	42 069	42 887	13 824	53 854	17 278	43 294	40 167	18 376	36 685
Most	105 165	51 633	53 532	16 690	67 334	21 141	53 878	48 579	10 143	49 530
Teplice	122 730	60 366	62 364	19 481	78 189	25 060	62 005	57 337	18 127	57 008
Ústí nad Labem	115 581	56 363	59 218	18 802	72 824	23 955	59 339	54 669	13 856	52 657
Liberecký kraj	435 220	215 420	219 800	71 331	272 731	91 158	225 481	213 877	79 493	187 627
Česká Lípa	100 959	50 311	50 648	16 411	64 211	20 337	51 810	49 095	17 524	43 114
Jablonec nad Nisou	89 446	44 080	45 366	14 709	55 210	19 527	45 629	43 077	15 405	38 874
Liberec	174 225	85 904	88 321	28 993	110 053	35 179	92 103	87 300	29 143	76 317
Semily	70 590	35 125	35 465	11 218	43 257	16 115	35 939	34 405	17 421	29 322
Královéhradecký kraj	538 303	266 017	272 286	84 677	333 200	120 426	277 717	266 948	116 863	228 569
Hradec Králové	163 175	79 709	83 466	25 720	101 217	36 238	85 913	82 653	31 337	69 788

Tab. 34 Vybrané ukazatele podle krajů a okresů České republiky

podle obvyklého pobytu

dokončení

ČR, kraj, okres	Obyvatelstvo celkem	v tom		v tom ve věku			Pracovní síla	z toho zaměstnaní	Obydlené domy	Obydlené byty
		muži	ženy	0 - 14	15 - 64	65 a více				
Jičín	78 704	39 639	39 065	12 301	48 912	17 491	40 026	38 566	20 373	32 490
Náchod	105 314	51 950	53 364	16 527	64 566	24 221	53 416	51 048	23 784	45 167
Rychnov nad Kněžnou	77 580	38 634	38 946	12 547	48 260	16 773	40 283	39 177	18 401	31 939
Trutnov	113 530	56 085	57 445	17 582	70 245	25 703	58 079	55 504	22 968	49 185
Pardubický kraj	510 037	252 946	257 091	82 756	319 764	107 517	265 515	255 984	113 293	209 133
Chrudim	102 743	51 048	51 695	16 496	63 874	22 373	51 893	49 875	24 777	40 820
Pardubice	173 206	86 028	87 178	28 133	109 857	35 216	93 521	90 051	33 382	73 606
Svitavy	100 740	49 731	51 009	16 177	63 013	21 550	51 113	49 296	24 763	40 175
Ústí nad Orlicí	133 348	66 139	67 209	21 950	83 020	28 378	68 988	66 762	30 371	54 532
Kraj Vysočina	497 661	247 368	250 293	79 198	312 024	106 439	255 419	246 077	114 230	195 098
Havlíčkův Brod	92 907	45 841	47 066	14 846	57 704	20 357	47 232	45 643	23 153	36 425
Jihlava	111 324	55 402	55 922	18 284	70 287	22 753	58 370	56 408	22 812	45 046
Pelhřimov	70 785	35 219	35 566	10 672	44 033	16 080	36 393	35 455	16 672	28 399
Třebíč	107 997	53 829	54 168	16 558	68 004	23 435	54 957	52 331	25 519	42 101
Žďár nad Sázavou	114 648	57 077	57 571	18 838	71 996	23 814	58 467	56 240	26 074	43 127
Jihomoravský kraj	1 197 651	589 553	608 098	193 674	762 972	241 005	634 700	603 968	241 367	490 005
Blansko	107 227	52 842	54 385	18 072	66 249	22 906	54 542	52 533	25 391	41 604
Brno-město	398 510	194 454	204 056	60 339	259 862	78 309	223 132	211 852	39 065	184 647
Brno-venkov	226 503	112 477	114 026	41 763	142 444	42 296	118 127	113 763	57 190	83 170
Břeclav	113 651	56 017	57 634	17 766	72 141	23 744	58 983	56 141	30 575	44 142
Hodonín	147 773	72 893	74 880	21 728	93 631	32 414	75 340	70 677	37 155	57 046
Vyškov	91 578	45 314	46 264	15 859	57 613	18 106	47 619	45 887	23 744	35 525
Znojmo	112 409	55 556	56 853	18 147	71 032	23 230	56 957	53 115	28 247	43 871
Olomoucký kraj	619 788	303 895	315 893	98 164	388 906	132 718	317 949	301 779	126 126	259 885
Jeseník	35 471	17 494	17 977	5 178	21 840	8 453	17 438	15 985	7 802	15 266
Olomouc	237 291	115 846	121 445	38 845	150 871	47 575	125 593	119 973	43 410	100 144
Prostějov	106 358	52 153	54 205	17 029	66 444	22 885	53 768	51 321	25 112	44 059
Přerov	124 129	60 897	63 232	18 868	77 754	27 507	63 267	59 677	25 030	52 010
Šumperk	116 539	57 505	59 034	18 244	71 997	26 298	57 883	54 823	24 772	48 406
Zlínský kraj	564 331	277 146	287 185	87 299	354 350	122 682	290 840	278 753	125 469	226 219
Kroměříž	102 140	49 972	52 168	15 791	63 676	22 673	51 495	49 223	24 626	41 842
Uherské Hradiště	137 280	67 572	69 708	20 930	86 537	29 813	70 052	67 559	34 534	53 106
Vsetín	137 540	67 750	69 790	21 724	86 528	29 288	71 180	67 414	28 101	54 758
Zlín	187 371	91 852	95 519	28 854	117 609	40 908	98 113	94 557	38 208	76 513
Moravskoslezský kraj	1 162 841	570 091	592 750	180 124	739 606	243 111	591 399	551 088	190 881	503 041
Bruntál	86 215	42 561	43 654	12 836	53 621	19 758	42 739	39 300	16 207	37 925
Frydek-Místek	209 322	103 104	106 218	34 038	132 508	42 776	106 411	101 476	43 012	83 270
Karviná	235 579	115 198	120 381	34 537	150 361	50 681	117 663	105 846	31 488	107 608
Nový Jičín	146 366	72 267	74 099	24 117	92 376	29 873	74 422	70 919	29 167	59 741
Opava	171 502	83 843	87 659	27 681	108 487	35 334	87 290	83 737	36 321	67 999
Ostrava-město	313 857	153 118	160 739	46 915	202 253	64 689	162 874	149 810	34 686	146 498



Tab. 35 Vybrané ukazatele podle správních obvodů obcí s rozšířenou působností

podle obvyklého pobytu

ČR, kraj, správní obvod obce s rozšířenou působností (ORP) ¹	Obyvatelstvo celkem	v tom		v tom ve věku			Pracovní síla	z toho zaměstnaní	Obydlené domy	Obydlené byty
		muži	ženy	0 - 14	15 - 64	65 a více				
Česká republika	10 524 167	5 186 548	5 337 619	1 691 760	6 684 359	2 148 048	5 563 258	5 290 071	1 952 668	4 480 139
Hlavní město Praha	1 301 432	633 449	667 983	199 369	863 086	238 977	766 484	733 840	98 217	627 705
SO Praha 1	22 967	11 824	11 143	2 546	16 400	4 021	14 352	13 704	1 776	12 783
SO Praha 2	45 405	22 702	22 703	5 635	32 614	7 156	28 603	27 290	2 178	24 689
SO Praha 3	74 307	36 357	37 950	9 383	52 890	12 034	46 698	44 486	3 045	40 535
SO Praha 4	141 048	68 063	72 985	19 379	92 164	29 505	82 023	78 559	10 193	70 682
SO Praha 5	93 006	45 404	47 602	14 476	63 678	14 852	56 308	53 879	7 389	45 276
SO Praha 6	114 939	55 769	59 170	18 042	73 829	23 068	65 252	62 940	11 359	53 391
SO Praha 7	45 910	22 625	23 285	6 941	32 278	6 691	28 861	27 615	1 731	23 880
SO Praha 8	115 527	55 699	59 828	16 877	74 255	24 395	66 639	63 746	8 393	56 444
SO Praha 9	62 651	30 278	32 373	9 947	42 511	10 193	37 953	36 169	2 462	31 033
SO Praha 10	114 377	54 576	59 801	15 997	75 111	23 269	67 688	64 629	6 941	59 440
SO Praha 11	80 283	38 439	41 844	12 250	48 316	19 717	43 957	42 141	4 502	37 411
SO Praha 12	66 628	32 228	34 400	11 073	41 789	13 766	37 526	35 896	4 947	30 145
SO Praha 13	66 264	32 408	33 856	10 683	45 794	9 787	40 285	38 558	3 725	30 018
SO Praha 14	49 816	24 855	24 961	7 948	34 810	7 058	30 239	28 783	4 128	22 007
SO Praha 15	51 691	25 121	26 570	9 204	33 753	8 734	29 833	28 743	4 192	23 356
SO Praha 16	25 273	12 544	12 729	4 487	16 263	4 523	14 233	13 688	4 510	10 337
SO Praha 17	30 859	14 957	15 902	5 039	20 725	5 095	18 575	17 777	1 806	14 151
SO Praha 18	33 686	16 528	17 158	6 619	22 511	4 556	19 750	18 859	2 303	15 130
SO Praha 19	14 132	7 001	7 131	2 865	9 137	2 130	8 049	7 757	2 456	5 797
SO Praha 20	15 303	7 558	7 745	2 472	10 077	2 754	8 871	8 517	2 596	6 381
SO Praha 21	17 980	9 013	8 967	3 313	11 362	3 305	9 811	9 489	4 299	6 901
SO Praha 22	19 380	9 500	9 880	4 193	12 819	2 368	10 978	10 615	3 286	7 918
Středočeský kraj	1 415 463	702 541	712 922	253 371	895 370	266 722	758 515	726 887	331 341	561 642
Benešov	62 325	30 871	31 454	10 895	38 707	12 723	32 954	31 867	13 852	23 859
Beroun	67 908	33 552	34 356	12 888	43 061	11 959	37 018	35 454	15 303	26 318
Brandýs n.L.- Stará Boleslav	120 219	59 679	60 540	25 710	76 951	17 558	66 263	64 085	29 256	45 057
Čáslav	25 444	12 556	12 888	4 249	15 800	5 395	12 851	12 271	6 778	10 432
Černošice	161 593	79 662	81 931	33 259	102 520	25 814	88 398	85 282	39 079	59 430
Český Brod	20 318	10 081	10 237	3 889	12 869	3 560	10 880	10 406	5 477	7 762
Dobříš	23 757	11 792	11 965	4 237	14 865	4 655	12 653	12 097	5 911	8 770
Hořovice	30 165	15 147	15 018	4 866	18 977	6 322	16 197	15 677	8 144	11 915
Kladno	126 069	61 781	64 288	20 927	80 667	24 475	68 274	64 372	24 192	53 252
Kolín	83 909	41 772	42 137	14 193	52 598	17 118	44 227	42 154	20 214	34 690
Kralupy nad Vltavou	33 242	16 555	16 687	5 839	21 323	6 080	18 328	17 426	7 270	13 722
Kutná Hora	49 474	24 608	24 866	7 611	30 798	11 065	25 628	24 599	12 339	20 418
Lysá nad Labem	30 768	15 547	15 221	6 067	20 674	4 027	16 938	16 177	5 503	11 922
Mělník	44 732	22 205	22 527	7 655	28 118	8 959	23 677	22 417	10 672	18 209
Mladá Boleslav	110 917	56 093	54 824	18 493	71 745	20 679	60 958	59 212	23 114	46 777
Mnichovo Hradiště	17 984	8 965	9 019	3 144	11 346	3 494	9 495	9 228	4 915	7 230
Neratovice	32 269	15 943	16 326	5 560	20 676	6 033	17 601	16 680	6 760	13 265
Nymburk	40 388	19 925	20 463	6 691	25 244	8 453	21 285	20 294	10 735	16 461
Podbořany	15 591	7 699	7 892	2 518	9 826	3 247	7 762	7 197	3 800	6 458
Příbram	69 462	34 512	34 950	10 742	43 785	14 935	36 485	34 559	14 014	28 876
Rakovník	55 185	27 547	27 638	8 891	34 303	11 991	28 091	26 812	13 624	22 030
Říčany	77 258	38 269	38 989	15 930	48 617	12 711	42 078	40 800	20 557	27 854
Sedlčany	21 782	10 906	10 876	3 327	13 370	5 085	10 960	10 498	5 573	8 442
Slaný	40 702	20 236	20 466	6 915	25 806	7 981	21 765	20 468	9 705	16 688

Tab. 35 Vybrané ukazatele podle správních obvodů obcí s rozšířenou působností

podle obvyklého pobytu

1. pokračování

ČR, kraj, správní obvod obce s rozšířenou působností (ORP) ¹	Obyvatelstvo celkem	v tom		v tom ve věku			Pracovní síla	z toho zaměstnaní	Obydlené domy	Obydlené byty
		muži	ženy	0 - 14	15 - 64	65 a více				
Vlašim	25 563	12 683	12 880	4 132	15 621	5 810	13 139	12 682	6 291	10 067
Votice	12 459	6 209	6 250	2 057	7 601	2 801	6 144	5 942	3 444	4 880
Jihočeský kraj	631 803	312 168	319 635	101 258	395 965	134 580	327 520	314 154	133 404	265 601
Blatná	13 177	6 545	6 632	1 935	8 033	3 209	6 625	6 424	3 463	5 499
České Budějovice	164 450	80 394	84 056	27 320	104 802	32 328	88 968	85 747	30 325	70 700
Český Krumlov	40 000	19 970	20 030	6 701	25 275	8 024	20 629	19 375	8 071	16 590
Dačice	17 979	8 983	8 996	2 717	11 205	4 057	8 868	8 516	4 713	7 127
Jindřichův Hradec	45 377	22 264	23 113	7 028	28 031	10 318	22 686	21 840	10 527	18 910
Kaplice	19 118	9 787	9 331	3 134	12 498	3 486	10 041	9 506	3 777	7 991
Milevsko	17 554	8 744	8 810	2 474	10 618	4 462	8 734	8 365	4 275	7 304
Písek	52 432	25 824	26 608	8 253	32 301	11 878	26 925	25 763	10 289	22 215
Prachatice	32 413	16 213	16 200	5 216	20 501	6 696	16 667	15 982	6 853	13 456
Soběslav	21 554	10 683	10 871	3 355	13 214	4 985	10 774	10 310	5 406	8 734
Strakonice	44 156	21 687	22 469	7 203	27 287	9 666	22 178	21 251	9 100	18 572
Tábor	78 640	38 787	39 853	12 379	48 913	17 348	40 783	39 065	16 294	33 388
Trhové Sviny	18 925	9 499	9 426	3 255	11 880	3 790	9 662	9 331	4 954	7 521
Třeboň	23 900	11 722	12 178	3 598	14 623	5 679	12 085	11 599	5 808	10 216
Týn nad Vltavou	13 522	6 770	6 752	2 178	8 774	2 570	7 242	6 976	3 020	5 455
Vimperk	16 966	8 470	8 496	2 667	10 585	3 714	8 579	8 244	3 565	7 137
Vodňany	11 640	5 826	5 814	1 845	7 425	2 370	6 074	5 860	2 964	4 786
Plzeňský kraj	581 436	288 879	292 557	90 994	369 496	120 946	308 362	295 810	115 802	247 030
Blovice	12 078	6 027	6 051	1 930	7 433	2 715	6 113	5 895	3 368	4 664
Domažlice	39 322	19 347	19 975	6 254	24 692	8 376	19 799	18 947	9 137	16 239
Horažďovice	11 011	5 519	5 492	1 566	6 762	2 683	5 385	5 176	2 931	4 591
Horšovský Týn	14 447	7 305	7 142	2 379	9 194	2 874	7 370	7 041	3 769	5 837
Klatovy	49 506	24 416	25 090	7 604	30 956	10 946	25 182	24 290	10 801	20 737
Kralovice	21 817	10 990	10 827	3 307	13 610	4 900	11 358	10 849	5 666	8 717
Nepomuk	10 931	5 511	5 420	1 665	6 584	2 682	5 408	5 147	3 078	4 331
Nýřany	58 100	29 054	29 046	10 051	37 262	10 787	31 255	30 044	14 193	22 585
Plzeň	193 858	95 518	98 340	29 174	124 790	39 894	107 153	102 795	23 577	89 339
Přeštice	22 206	11 107	11 099	3 672	14 064	4 470	11 878	11 545	5 985	8 752
Rokycany	48 809	24 334	24 475	7 747	30 525	10 537	25 527	24 547	12 103	19 763
Stod	23 998	12 137	11 861	3 859	15 355	4 784	12 373	11 822	5 099	9 707
Stříbro	16 552	8 308	8 244	2 627	10 771	3 154	8 898	8 520	3 678	6 930
Sušice	23 141	11 447	11 694	3 437	14 105	5 599	11 309	10 747	5 488	9 898
Tachov	35 660	17 859	17 801	5 722	23 393	6 545	19 354	18 445	6 929	14 940
Karlovarský kraj	279 103	138 110	140 993	42 586	177 136	59 381	142 659	130 956	42 406	125 299
Aš	16 508	8 193	8 315	2 688	10 544	3 276	8 247	7 731	3 079	7 452
Cheb	47 187	23 194	23 993	7 399	30 192	9 596	24 086	22 468	7 058	21 126
Karlovy Vary	81 840	39 832	42 008	12 102	50 985	18 753	42 573	38 902	12 842	37 325
Kraslice	12 211	6 115	6 096	1 929	7 563	2 719	5 844	5 248	2 384	5 506
Mariánské Lázně	22 716	10 993	11 723	3 384	13 949	5 383	11 475	10 635	4 090	10 149
Ostrov	26 865	13 793	13 072	3 922	17 402	5 541	13 759	12 766	3 931	11 414
Sokolov	71 776	35 990	35 786	11 162	46 501	14 113	36 675	33 206	9 022	32 327
Ústecký kraj	789 098	388 965	400 133	126 959	499 753	162 386	400 698	369 950	123 776	353 285
Bílina	19 001	9 414	9 587	3 069	12 158	3 774	9 345	8 434	2 741	8 775
Děčín	73 720	36 407	37 313	11 779	45 607	16 334	36 039	33 295	12 519	32 939
Chomutov	77 815	38 350	39 465	12 480	50 617	14 718	40 250	36 650	9 635	35 695
Kadaň	41 425	20 670	20 755	6 470	26 773	8 182	21 573	20 067	5 495	18 492
Litoměřice	57 890	28 781	29 109	9 374	36 564	11 952	29 826	28 290	10 387	24 225



Tab. 35 Vybrané ukazatele podle správních obvodů obcí s rozšířenou působností

podle obvyklého pobytu

2. pokračování

ČR, kraj, správní obvod obce s rozšířenou působností (ORP) ¹	Obyvatelstvo celkem	v tom		v tom ve věku			Pracovní síla	z toho zaměstnaní	Obydlené domy	Obydlené byty
		muži	ženy	0 - 14	15 - 64	65 a více				
Litvínov	35 328	17 414	17 914	5 554	22 005	7 769	17 552	15 879	4 744	16 196
Louny	42 401	20 942	21 459	6 879	26 746	8 776	21 613	20 090	9 808	18 340
Lovosice	27 041	13 393	13 648	4 357	16 831	5 853	13 740	13 060	6 438	11 192
Most	69 837	34 219	35 618	11 136	45 329	13 372	36 326	32 700	5 399	33 334
Podbořany	15 591	7 699	7 892	2 518	9 826	3 247	7 762	7 197	3 800	6 458
Roudnice nad Labem	32 469	16 152	16 317	5 453	20 193	6 823	16 779	15 859	8 410	13 157
Rumburk	31 229	15 426	15 803	5 187	19 268	6 774	14 693	13 436	6 666	13 169
Teplice	103 729	50 952	52 777	16 412	66 031	21 286	52 660	48 903	15 386	48 233
Ústí nad Labem	115 581	56 363	59 218	18 802	72 824	23 955	59 339	54 669	13 856	52 657
Varnsdorf	19 077	9 355	9 722	3 062	11 699	4 316	9 282	8 541	3 724	8 536
Žatec	26 964	13 428	13 536	4 427	17 282	5 255	13 919	12 880	4 768	11 887
Liberecký kraj	435 220	215 420	219 800	71 331	272 731	91 158	225 481	213 877	79 493	187 627
Česká Lípa	75 119	37 552	37 567	12 379	48 251	14 489	38 849	36 988	11 855	32 021
Frydlant	23 696	11 839	11 857	3 919	14 747	5 030	11 782	10 904	5 460	9 939
Jablonec nad Nisou	55 693	27 420	28 273	9 243	34 771	11 679	28 818	27 274	8 213	24 611
Jilemnice	21 225	10 657	10 568	3 339	12 925	4 961	10 753	10 271	5 544	8 589
Liberec	144 998	71 293	73 705	24 135	91 869	28 994	77 401	73 586	22 241	64 289
Nový Bor	25 840	12 759	13 081	4 032	15 960	5 848	12 961	12 107	5 669	11 093
Semily	24 736	12 301	12 435	3 996	15 095	5 645	12 411	11 867	5 867	10 396
Tanvald	19 653	9 708	9 945	3 079	11 989	4 585	9 706	8 961	3 670	8 568
Turnov	32 558	16 139	16 419	5 293	20 122	7 143	16 933	16 274	8 170	13 332
Železný Brod	11 702	5 752	5 950	1 916	7 002	2 784	5 867	5 645	2 804	4 789
Královéhradecký kraj	538 303	266 017	272 286	84 677	333 200	120 426	277 717	266 948	116 863	228 569
Broumov	14 947	7 413	7 534	2 265	9 120	3 562	7 360	6 843	3 248	6 687
Dobruška	19 731	9 747	9 984	3 346	11 929	4 456	9 904	9 617	4 724	7 909
Dvůr Králové nad Labem	26 152	12 983	13 169	3 931	15 949	6 272	13 236	12 655	6 404	11 155
Hořice	17 826	8 821	9 005	2 794	10 865	4 167	8 831	8 498	5 026	7 298
Hradec Králové	146 003	71 201	74 802	23 054	90 454	32 495	77 158	74 275	26 312	62 848
Jaroměř	18 679	9 328	9 351	3 072	11 856	3 751	9 629	9 166	3 992	7 873
Jičín	48 294	24 613	23 681	7 540	30 355	10 399	24 910	23 996	11 994	19 872
Kostelec nad Orlicí	24 539	12 150	12 389	3 849	15 280	5 410	12 690	12 343	6 067	10 203
Náchod	58 209	28 524	29 685	9 097	35 473	13 639	29 516	28 358	13 367	24 937
Nová Paka	12 584	6 205	6 379	1 967	7 692	2 925	6 285	6 072	3 353	5 320
Nové Město nad Metují	13 479	6 685	6 794	2 093	8 117	3 269	6 911	6 681	3 177	5 670
Nový Bydžov	17 172	8 508	8 664	2 666	10 763	3 743	8 755	8 378	5 025	6 940
Rychnov nad Kněžnou	33 310	16 737	16 573	5 352	21 051	6 907	17 689	17 217	7 610	13 827
Trutnov	60 863	30 023	30 840	9 344	37 990	13 529	31 258	29 812	11 148	26 671
Vrchlabí	26 515	13 079	13 436	4 307	16 306	5 902	13 585	13 037	5 416	11 359
Pardubický kraj	510 037	252 946	257 091	82 756	319 764	107 517	265 515	255 984	113 293	209 133
Česká Třebová	17 363	8 507	8 856	2 646	10 852	3 865	9 049	8 675	3 410	7 510
Hlinsko	20 406	10 166	10 240	3 203	12 637	4 566	10 036	9 668	5 121	8 025
Holice	18 006	8 938	9 068	3 163	11 142	3 701	9 200	8 878	5 146	6 939
Chrudim	82 337	40 882	41 455	13 293	51 237	17 807	41 857	40 207	19 656	32 795
Králíky	8 114	3 982	4 132	1 261	4 959	1 894	4 037	3 821	1 955	3 328
Lanškroun	22 248	10 995	11 253	3 786	13 959	4 503	11 552	11 149	5 182	8 933
Litomyšl	26 268	13 037	13 231	4 424	16 464	5 380	13 495	13 140	6 880	9 871

Tab. 35 Vybrané ukazatele podle správních obvodů obcí s rozšířenou působností

podle obvyklého pobytu

3. pokračování

ČR, kraj, správní obvod obce s rozšířenou působností (ORP) ¹	Obyvatelstvo celkem	v tom		v tom ve věku			Pracovní síla	z toho zaměstnaní	Obydlené domy	Obydlené byty
		muži	ženy	0 - 14	15 - 64	65 a více				
Moravská Třebová	25 146	12 506	12 640	3 839	15 685	5 622	12 683	12 064	6 407	10 362
Pardubice	130 165	64 590	65 575	20 953	83 086	26 126	71 060	68 459	21 915	56 536
Polička	19 080	9 421	9 659	3 120	11 942	4 018	9 544	9 289	4 690	7 368
Přelouč	25 035	12 500	12 535	4 017	15 629	5 389	13 261	12 714	6 321	10 131
Svitavy	30 246	14 767	15 479	4 794	18 922	6 530	15 391	14 803	6 786	12 574
Ústí nad Orlicí	25 568	12 650	12 918	4 173	15 764	5 631	13 198	12 862	5 568	10 611
Vysoké Mýto	31 731	15 823	15 908	5 217	19 756	6 758	16 514	16 003	7 333	12 848
Žamberk	28 324	14 182	14 142	4 867	17 730	5 727	14 638	14 252	6 923	11 302
Kraj Vysočina	497 661	247 368	250 293	79 198	312 024	106 439	255 419	246 077	114 230	195 098
Bystřice nad Pernštejnem	18 866	9 429	9 437	2 876	11 701	4 289	9 246	8 877	4 527	7 132
Havlíčkův Brod	52 056	25 903	26 153	8 630	32 352	11 074	26 949	26 194	12 707	20 524
Humpolec	17 740	8 864	8 876	2 836	11 015	3 889	9 094	8 832	4 127	6 995
Chotěboř	20 949	10 410	10 539	3 245	12 872	4 832	10 338	9 997	5 594	8 182
Jihlava	98 782	49 131	49 651	16 328	62 538	19 916	52 061	50 341	19 288	40 245
Moravské Budějovice	22 291	11 109	11 182	3 368	14 027	4 896	11 132	10 640	5 893	8 590
Náměšť nad Oslavou	13 791	7 253	6 538	2 047	8 806	2 938	6 927	6 600	3 541	4 909
Nové Město na Moravě	18 550	9 219	9 331	3 038	11 443	4 069	9 276	8 894	4 333	6 835
Pacov	9 083	4 534	4 549	1 234	5 570	2 279	4 575	4 464	2 394	3 678
Pelhřimov	43 962	21 821	22 141	6 602	27 448	9 912	22 724	22 159	10 151	17 726
Světlá nad Sázavou	19 902	9 528	10 374	2 971	12 480	4 451	9 945	9 452	4 852	7 719
Telč	12 542	6 271	6 271	1 956	7 749	2 837	6 309	6 067	3 524	4 801
Třebíč	71 915	35 467	36 448	11 143	45 171	15 601	36 898	35 091	16 085	28 602
Velké Meziříčí	35 934	17 926	18 008	6 283	22 997	6 654	18 668	17 994	8 776	13 141
Žďár nad Sázavou	41 298	20 503	20 795	6 641	25 855	8 802	21 277	20 475	8 438	16 019
Jihomoravský kraj	1 197 651	589 553	608 098	193 674	762 972	241 005	634 700	603 968	241 367	490 005
Blansko	56 023	27 603	28 420	9 577	34 328	12 118	28 725	27 754	12 234	21 980
Boskovice	51 204	25 239	25 965	8 495	31 921	10 788	25 817	24 779	13 157	19 624
Brno	398 510	194 454	204 056	60 339	259 862	78 309	223 132	211 852	39 065	184 647
Břeclav	57 821	28 339	29 482	8 698	36 585	12 538	30 032	28 523	14 627	23 083
Bučovice	15 896	7 976	7 920	2 551	10 131	3 214	8 279	7 910	4 680	6 165
Hodonín	58 508	28 744	29 764	8 769	37 287	12 452	30 088	27 961	13 040	23 352
Hustopeče	35 820	17 827	17 993	5 905	22 814	7 101	18 644	17 924	10 455	13 232
Ivančice	24 204	12 064	12 140	3 952	15 360	4 892	12 401	11 914	6 387	9 221
Kuřim	23 967	12 101	11 866	4 278	15 428	4 261	12 852	12 326	5 140	8 954
Kyjov	53 645	26 576	27 069	8 049	33 899	11 697	27 245	25 782	15 100	20 116
Mikulov	20 010	9 851	10 159	3 163	12 742	4 105	10 307	9 694	5 493	7 827
Moravský Krumlov	22 291	11 066	11 225	3 479	14 142	4 670	11 488	10 924	6 485	8 457
Pohořelice	14 730	7 330	7 400	2 632	9 398	2 700	7 728	7 356	4 067	5 539
Rosice	26 565	13 077	13 488	4 850	16 595	5 120	13 619	13 160	6 678	10 081
Slavkov u Brna	24 199	11 978	12 221	4 648	15 293	4 258	12 723	12 283	6 698	8 994
Šlapanice	71 643	35 539	36 104	13 805	44 827	13 011	37 732	36 500	18 116	25 716
Tišnov	31 828	15 704	16 124	5 875	19 646	6 307	16 219	15 625	7 839	11 512
Veselí nad Moravou	35 620	17 573	18 047	4 910	22 445	8 265	18 007	16 934	9 015	13 578
Vyškov	51 483	25 360	26 123	8 660	32 189	10 634	26 617	25 694	12 366	20 366
Znojmo	90 118	44 490	45 628	14 668	56 890	18 560	45 469	42 191	21 762	35 414



Tab. 35 Vybrané ukazatele podle správních obvodů obcí s rozšířenou působností

podle obvyklého pobytu

4. pokračování

ČR, kraj, správní obvod obce s rozšířenou působností (ORP) ¹	Obyvatelstvo celkem	v tom		v tom ve věku			Pracovní síla	z toho zaměstnaní	Obydlené domy	Obydlené byty
		muži	ženy	0 - 14	15 - 64	65 a více				
Židlochovice	33 566	16 662	16 904	6 371	21 190	6 005	17 576	16 882	8 963	12 147
Olomoucký kraj	619 788	303 895	315 893	98 164	388 906	132 718	317 949	301 779	126 126	259 885
Hranice	32 975	16 258	16 717	5 136	20 947	6 892	17 097	16 373	6 830	13 319
Jeseník	35 471	17 494	17 977	5 178	21 840	8 453	17 438	15 985	7 802	15 266
Konice	10 142	5 086	5 056	1 477	6 195	2 470	4 912	4 705	3 210	3 945
Lipník nad Bečvou	14 544	7 212	7 332	2 338	9 267	2 939	7 548	7 133	3 703	5 846
Litovel	23 020	11 396	11 624	3 747	14 323	4 950	11 691	11 288	5 946	9 028
Mohelnice	18 313	9 325	8 988	2 806	11 776	3 731	9 533	9 105	4 145	7 555
Olomouc	169 377	82 288	87 089	28 010	108 326	33 041	90 875	86 847	27 982	72 695
Prostějov	96 216	47 067	49 149	15 552	60 249	20 415	48 856	46 616	21 902	40 114
Přerov	76 610	37 427	39 183	11 394	47 540	17 676	38 622	36 171	14 497	32 845
Šternberk	23 295	11 487	11 808	3 756	14 563	4 976	11 888	11 250	4 809	9 592
Šumperk	66 016	32 393	33 623	10 154	40 462	15 400	32 408	30 527	13 339	27 958
Uničov	21 599	10 675	10 924	3 332	13 659	4 608	11 139	10 588	4 673	8 829
Zábřeh	32 210	15 787	16 423	5 284	19 759	7 167	15 942	15 191	7 288	12 893
Zlínský kraj	564 331	277 146	287 185	87 299	354 350	122 682	290 840	278 753	125 469	226 219
Bystřice pod Hostýnem	14 615	7 200	7 415	2 158	9 088	3 369	7 366	7 022	3 981	5 801
Holešov	21 197	10 360	10 837	3 402	13 297	4 498	10 826	10 429	5 226	8 398
Kroměříž	66 328	32 412	33 916	10 231	41 291	14 806	33 303	31 772	15 419	27 643
Luhačovice	17 747	8 669	9 078	2 639	11 095	4 013	9 123	8 785	4 070	7 014
Otrokovice	32 962	16 272	16 690	4 717	20 861	7 384	17 345	16 780	5 987	14 004
Rožnov pod Radhoštěm	34 082	16 677	17 405	5 348	21 070	7 664	17 417	16 585	7 121	13 496
Uherské Hradiště	87 305	42 712	44 593	13 381	55 080	18 844	45 011	43 387	21 730	33 772
Uherský Brod	49 975	24 860	25 115	7 549	31 457	10 969	25 041	24 172	12 804	19 334
Valašské Klobouky	21 872	11 002	10 870	3 508	14 002	4 362	10 977	10 518	5 355	7 700
Valašské Meziříčí	40 813	20 211	20 602	6 715	25 737	8 361	21 320	20 199	8 454	16 507
Vizovice	16 648	8 233	8 415	2 767	10 616	3 265	8 795	8 504	4 173	5 991
Vsetín	62 645	30 862	31 783	9 661	39 721	13 263	32 443	30 630	12 526	24 755
Zlín	98 142	47 676	50 466	15 223	61 035	21 884	51 873	49 970	18 623	41 804
Moravskoslezský kraj	1 162 841	570 091	592 750	180 124	739 606	243 111	591 399	551 088	190 881	503 041
Bílovec	24 738	12 227	12 511	4 024	15 681	5 033	12 612	12 009	5 412	9 914
Bohumín	32 544	16 040	16 504	4 963	20 800	6 781	16 729	15 399	6 530	13 979
Bruntál	34 198	16 893	17 305	5 249	21 567	7 382	17 216	15 779	5 914	14 936
Český Těšín	24 459	11 824	12 635	3 785	15 565	5 109	12 254	11 277	3 481	10 692
Frenštát pod Radhoštěm	18 987	9 405	9 582	3 162	11 917	3 908	9 691	9 307	3 994	7 552
Frydek-Místek	109 672	54 013	55 659	17 803	69 856	22 013	56 264	53 415	21 627	45 279
Frydlant nad Ostravicí	24 832	12 305	12 527	4 133	15 315	5 384	12 576	12 037	5 924	9 143
Havířov	83 249	40 609	42 640	12 031	52 771	18 447	41 390	37 184	9 553	39 582
Hlučín	39 669	19 377	20 292	6 457	25 200	8 012	20 354	19 646	9 405	15 149
Jablunkov	21 781	10 783	10 998	3 754	13 965	4 062	10 817	10 407	5 259	7 545
Karviná	59 144	29 019	30 125	8 159	37 631	13 354	28 994	25 709	6 903	27 425
Kopřivnice	39 300	19 445	19 855	6 407	24 964	7 929	20 090	19 103	6 601	16 552
Kravaře	20 560	10 179	10 381	3 520	13 277	3 763	10 483	10 098	5 219	7 193
Krnov	37 824	18 549	19 275	5 618	23 376	8 830	18 469	16 936	7 491	16 424
Nový Jičín	47 060	23 075	23 985	7 880	29 554	9 626	23 848	22 779	9 460	19 225
Odry	16 281	8 115	8 166	2 644	10 260	3 377	8 181	7 721	3 700	6 498

Tab. 35 Vybrané ukazatele podle správních obvodů obcí s rozšířenou působností

podle obvyklého pobytu

dokončení

ČR, kraj, správní obvod obce s rozšířenou působností (ORP) ¹	Obyvatelstvo celkem	v tom		v tom ve věku			Pracovní síla	z toho zaměstnaní	Obydlené domy	Obydlené byty
		muži	ženy	0 - 14	15 - 64	65 a více				
Opava	98 510	47 925	50 585	15 618	62 195	20 697	50 344	48 338	18 921	40 603
Orlová	36 183	17 706	18 477	5 599	23 594	6 990	18 296	16 277	5 021	15 930
Ostrava	313 857	153 118	160 739	46 915	202 253	64 689	162 874	149 810	34 686	146 498
Rýmařov	14 193	7 119	7 074	1 969	8 678	3 546	7 054	6 585	2 802	6 565
Třinec	53 037	26 003	27 034	8 348	33 372	11 317	26 754	25 617	10 202	21 303
Vítkov	12 763	6 362	6 401	2 086	7 815	2 862	6 109	5 655	2 776	5 054

Poznámky

¹ v hl. m. Praze území správního obvodu hl. m. Prahy



Tab. 36 Vybrané ukazatele podle obcí vybraného kraje

podle obvyklého pobytu

Kraj, obec	Obyvatelstvo celkem	v tom		v tom ve věku			Pracovní síla	z toho zaměstnaní	Obydlené domy	Obydlené byty
		muži	ženy	0 - 14	15 - 64	65 a více				
Moravskoslezský kraj	1 162 841	570 091	592 750	180 124	739 606	243 111	591 399	551 088	190 881	503 041
Albrechtice (okres Karviná)	3 742	1 877	1 865	583	2 414	745	1 871	1 746	835	1 508
Albrechtický (okres Nový Jičín)	667	329	338	108	411	148	321	309	206	247
Andělská Hora (okres Bruntál)	361	176	185	60	233	68	180	167	102	145
Bartošovice (okres Nový Jičín)	1 682	848	834	302	1 075	305	868	829	463	630
Baška (okres Frýdek-Místek)	3 882	1 953	1 929	651	2 457	774	2 014	1 949	1 170	1 448
Bělá (okres Opava)	646	301	345	114	415	117	328	313	189	232
Bernartice nad Odrou (okres Nový Jičín)	941	491	450	187	593	161	472	458	274	326
Bílá (okres Frýdek-Místek)	242	127	115	26	152	64	130	127	71	87
Bílčice (okres Bruntál)	208	110	98	16	147	45	127	117	66	87
Bílov (okres Nový Jičín)	594	313	281	117	372	105	286	264	153	204
Bílovec (okres Nový Jičín)	7 159	3 502	3 657	1 115	4 559	1 485	3 678	3 487	1 475	2 918
Bítov (okres Nový Jičín)	466	234	232	78	301	87	248	236	135	160
Bocanovice (okres Frýdek-Místek)	449	226	223	84	305	60	235	226	119	148
Bohumín (okres Karviná)	20 038	9 851	10 187	2 926	12 799	4 313	10 294	9 351	2 983	9 116
Bohuslavice (okres Opava)	1 706	844	862	336	1 095	275	878	854	458	576
Bohušov (okres Bruntál)	363	199	164	55	229	79	167	146	102	167
Bolatice (okres Opava)	4 374	2 154	2 220	772	2 805	797	2 232	2 166	1 103	1 531
Bordovice (okres Nový Jičín)	617	303	314	118	379	120	293	280	181	216
Branka u Opavy (okres Opava)	1 017	502	515	144	678	195	556	546	274	382
Brantice (okres Bruntál)	1 336	684	652	218	877	241	706	667	425	524
Bratřikovice (okres Opava)	157	84	73	27	106	24	76	73	52	59
Bravantice (okres Nový Jičín)	953	505	448	180	645	128	506	481	263	340
Brumovice (okres Opava)	1 464	751	713	239	936	289	767	743	411	534
Bruntál (okres Bruntál)	14 936	7 156	7 780	2 366	9 418	3 152	7 547	6 842	1 340	6 897
Brušperk (okres Frýdek-Místek)	4 111	1 992	2 119	709	2 535	867	2 072	2 003	1 108	1 516
Bruzovice (okres Frýdek-Místek)	983	508	475	195	631	157	520	500	284	356
Březová (okres Opava)	1 323	682	641	230	852	241	678	663	338	489
Břidličná (okres Bruntál)	2 832	1 417	1 415	389	1 724	719	1 355	1 241	418	1 368
Budišovice (okres Opava)	769	370	399	150	492	127	407	393	227	268
Budišov nad Budišovkou (okres Opava)	2 820	1 377	1 443	483	1 665	672	1 268	1 137	570	1 132
Bukovec (okres Frýdek-Místek)	1 325	677	648	254	863	208	659	636	321	405

Tab. 36 Vybrané ukazatele podle obcí vybraného kraje

podle obvyklého pobytu

1. pokračování

Kraj, obec	Obyvatelstvo celkem	v tom		v tom ve věku			Pracovní síla	z toho zaměstnaní	Obydlené domy	Obydlené byty
		muži	ženy	0 - 14	15 - 64	65 a více				
Býkov-Láryšov (okres Bruntál)	167	79	88	29	103	35	81	73	59	66
Bystřice (okres Frýdek-Místek)	5 175	2 502	2 673	869	3 255	1 051	2 620	2 529	1 349	1 788
Čaková (okres Bruntál)	300	149	151	55	206	39	165	153	99	118
Čavisov (okres Ostrava-město)	488	234	254	87	321	80	290	279	138	175
Čeladná (okres Frýdek-Místek)	2 971	1 491	1 480	500	1 838	633	1 549	1 483	686	1 072
Černá ve Slezsku (okres Opava)	354	177	177	75	229	50	160	136	73	111
Český Těšín (okres Karviná)	23 130	11 159	11 971	3 519	14 726	4 885	11 585	10 634	3 110	10 251
Darkovice (okres Opava)	1 291	613	678	245	829	217	652	632	349	438
Děhylov (okres Opava)	721	361	360	122	434	165	356	346	209	267
Dětmarovice (okres Karviná)	4 115	2 052	2 063	627	2 706	782	2 229	2 113	1 304	1 495
Dětřichov nad Bystřicí (okres Bruntál)	406	209	197	59	256	91	207	190	105	175
Dívčí Hrad (okres Bruntál)	264	132	132	50	167	47	122	111	43	113
Dlouhá Stráň (okres Bruntál)	83	42	41	13	54	16	42	38	31	32
Dobrá (okres Frýdek-Místek)	3 049	1 528	1 521	486	1 893	670	1 564	1 507	899	1 144
Dobratice (okres Frýdek-Místek)	1 304	640	664	244	812	248	657	639	385	453
Dobroslavice (okres Opava)	754	358	396	116	465	173	389	382	224	281
Dolní Benešov (okres Opava)	3 888	1 922	1 966	585	2 514	789	2 035	1 973	738	1 575
Dolní Domaslavice (okres Frýdek-Místek)	1 393	695	698	260	882	251	700	671	416	475
Dolní Lhota (okres Ostrava-město)	1 430	709	721	214	907	309	752	723	430	520
Dolní Lomná (okres Frýdek-Místek)	886	445	441	157	551	178	429	409	225	258
Dolní Lutyně (okres Karviná)	5 050	2 490	2 560	789	3 303	958	2 640	2 491	1 541	1 878
Dolní Moravice (okres Bruntál)	394	192	202	54	237	103	188	179	87	138
Dolní Tošanovice (okres Frýdek-Místek)	371	183	188	75	249	47	190	183	111	133
Dolní Životice (okres Opava)	1 033	538	495	142	680	211	519	505	268	351
Doubrava (okres Karviná)	1 142	590	552	164	755	223	581	507	320	480
Dvorce (okres Bruntál)	1 223	583	640	189	746	288	605	545	252	535
Frenštát pod Radhoštěm (okres Nový Jičín)	10 576	5 159	5 417	1 619	6 654	2 303	5 457	5 204	1 617	4 649
Fryčovice (okres Frýdek-Místek)	2 292	1 132	1 160	358	1 462	472	1 206	1 168	680	846
Frýdek-Místek (okres Frýdek-Místek)	53 698	26 146	27 552	8 058	34 471	11 169	27 551	25 800	5 487	24 874
Frýdlant nad Ostravicí (okres Frýdek-Místek)	9 789	4 674	5 115	1 592	5 948	2 249	4 960	4 750	1 945	4 009



Tab. 36 Vybrané ukazatele podle obcí vybraného kraje

podle obvyklého pobytu

2. pokračování

Kraj, obec	Obyvatelstvo celkem	v tom		v tom ve věku			Pracovní síla	z toho zaměstnaní	Obydlené domy	Obydlené byty
		muži	ženy	0 - 14	15 - 64	65 a více				
Fulnek (okres Nový Jičín)	5 356	2 653	2 703	837	3 376	1 143	2 653	2 493	1 183	2 198
Háj ve Slezsku (okres Opava)	3 179	1 534	1 645	444	1 957	778	1 599	1 545	848	1 225
Hať (okres Opava)	2 474	1 214	1 260	423	1 597	454	1 285	1 243	689	878
Havířov (okres Karviná)	68 153	33 032	35 121	9 547	43 119	15 487	33 785	30 072	5 560	33 714
Heřmanice u Oder (okres Nový Jičín)	355	187	168	66	236	53	185	177	88	121
Heřmánky (okres Nový Jičín)	172	85	87	28	110	34	79	76	64	70
Heřmanovice (okres Bruntál)	286	141	145	36	168	82	142	135	103	128
Hladké Životice (okres Nový Jičín)	941	477	464	141	618	182	498	482	253	352
Hlavnice (okres Opava)	634	333	301	121	409	104	334	325	152	226
Hlínka (okres Bruntál)	181	86	95	37	113	31	82	65	44	78
Hlubočec (okres Opava)	572	290	282	103	366	103	299	288	156	197
Hlučín (okres Opava)	13 634	6 584	7 050	2 017	8 619	2 998	6 897	6 612	2 545	5 674
Hněvošice (okres Opava)	961	478	483	160	608	193	460	444	248	337
Hnojník (okres Frýdek-Místek)	1 439	692	747	219	873	347	696	666	381	517
Hodslavice (okres Nový Jičín)	1 614	799	815	262	1 006	346	827	808	494	603
Holasovice (okres Opava)	1 313	650	663	229	831	253	667	649	371	484
Holčovice (okres Bruntál)	652	351	301	88	402	162	340	309	200	293
Horní Benešov (okres Bruntál)	2 176	1 093	1 083	374	1 352	450	1 065	987	432	948
Horní Bludovice (okres Karviná)	2 477	1 221	1 256	423	1 648	406	1 357	1 291	779	904
Horní Domaslavice (okres Frýdek-Místek)	978	496	482	220	633	125	485	468	298	324
Horní Lhota (okres Ostrava-město)	813	402	411	116	538	159	447	428	223	271
Horní Lomná (okres Frýdek-Místek)	329	182	147	44	214	71	156	143	78	124
Horní Město (okres Bruntál)	780	396	384	130	487	163	384	362	236	348
Horní Suchá (okres Karviná)	4 231	2 162	2 069	704	2 674	853	2 091	1 891	1 057	1 718
Horní Tošanovice (okres Frýdek-Místek)	655	327	328	122	457	76	368	357	187	234
Horní Životice (okres Bruntál)	329	170	159	57	208	64	155	147	97	116
Hostašovice (okres Nový Jičín)	765	383	382	115	488	162	392	372	239	285
Hošťálkovy (okres Bruntál)	583	305	278	87	369	127	307	287	178	219
Hrabyně (okres Opava)	1 218	604	614	170	732	316	552	541	250	462
Hradec nad Moravicí (okres Opava)	5 284	2 571	2 713	905	3 259	1 120	2 668	2 603	1 357	1 999
Hrádek (okres Frýdek-Místek)	1 794	890	904	341	1 124	329	859	833	492	612
Hrčava (okres Frýdek-Místek)	216	113	103	23	156	37	117	104	64	81

Tab. 36 Vybrané ukazatele podle obcí vybraného kraje

podle obvyklého pobytu

3. pokračování

Kraj, obec	Obyvatelstvo celkem	v tom		v tom ve věku			Pracovní síla	z toho zaměstnaní	Obydlené domy	Obydlené byty
		muži	ženy	0 - 14	15 - 64	65 a více				
Hukvaldy (okres Frýdek-Místek)	2 105	1 060	1 045	396	1 293	416	1 042	1 008	631	760
Chlebičov (okres Opava)	1 157	557	600	215	748	194	580	561	292	381
Chotěbuz (okres Karviná)	1 329	665	664	266	839	224	669	643	371	441
Chuchelná (okres Opava)	1 178	583	595	198	750	230	599	569	286	455
Chvalíkovice (okres Opava)	678	334	344	130	430	118	346	341	171	246
Jablunkov (okres Frýdek-Místek)	5 307	2 544	2 763	840	3 351	1 116	2 676	2 564	955	1 989
Jakartovice (okres Opava)	1 019	532	487	147	672	200	489	461	258	357
Jakubčovice nad Odrou (okres Nový Jičín)	618	295	323	101	388	129	301	282	126	247
Janov (okres Bruntál)	261	137	124	26	152	83	122	108	105	129
Janovice (okres Frýdek-Místek)	1 904	945	959	328	1 188	388	931	880	556	663
Jeseník nad Odrou (okres Nový Jičín)	1 792	901	891	298	1 154	340	906	858	510	691
Jezdkovice (okres Opava)	226	115	111	42	134	50	105	102	65	77
Jindřichov (okres Bruntál)	1 115	558	557	134	728	253	560	512	304	495
Jiříkov (okres Bruntál)	311	169	142	53	192	66	146	117	86	135
Jistebník (okres Nový Jičín)	1 622	821	801	297	1 023	302	867	841	490	606
Kaňovice (okres Frýdek-Místek)	338	165	173	70	215	53	182	176	112	121
Karlova Studánka (okres Bruntál)	138	71	67	18	84	36	78	74	34	60
Karlovice (okres Bruntál)	971	503	468	153	612	206	492	448	266	366
Karviná (okres Karviná)	48 473	23 634	24 839	6 588	30 595	11 290	23 317	20 398	3 849	23 498
Kateřinice (okres Nový Jičín)	686	335	351	119	410	157	345	336	198	244
Klimkovice (okres Ostrava-město)	4 306	2 101	2 205	722	2 737	847	2 288	2 212	1 157	1 660
Kobeřice (okres Opava)	3 137	1 561	1 576	522	2 057	558	1 652	1 610	763	1 050
Komorní Lhotka (okres Frýdek-Místek)	1 521	763	758	267	926	328	724	702	344	428
Kopřivnice (okres Nový Jičín)	21 019	10 416	10 603	3 274	13 618	4 127	10 948	10 322	2 251	9 291
Košařiska (okres Frýdek-Místek)	343	182	161	56	220	67	177	168	89	114
Kozlovice (okres Frýdek-Místek)	2 985	1 472	1 513	583	1 831	571	1 463	1 403	848	1 055
Kozmice (okres Opava)	1 843	882	961	320	1 145	378	914	887	497	670
Krásná (okres Frýdek-Místek)	648	323	325	89	418	141	337	325	178	199
Krasov (okres Bruntál)	344	182	162	53	206	85	159	144	104	139
Kravaře (okres Opava)	6 537	3 246	3 291	1 097	4 193	1 247	3 319	3 174	1 702	2 341
Krmelín (okres Frýdek-Místek)	2 289	1 105	1 184	373	1 463	453	1 237	1 199	685	832
Krnov (okres Bruntál)	22 117	10 581	11 536	3 233	13 542	5 342	10 889	10 018	3 120	9 954



Tab. 36 Vybrané ukazatele podle obcí vybraného kraje

podle obvyklého pobytu

4. pokračování

Kraj, obec	Obyvatelstvo celkem	v tom		v tom ve věku			Pracovní síla	z toho zaměstnaní	Obydlené domy	Obydlené byty
		muži	ženy	0 - 14	15 - 64	65 a více				
Kružberk (okres Opava)	245	127	118	27	150	68	115	106	73	101
Křišťanovice (okres Bruntál)	221	113	108	32	135	54	110	106	69	97
Kujavy (okres Nový Jičín)	519	270	249	83	341	95	271	256	146	195
Kunčice pod Ondřejníkem (okres Frýdek-Místek)	2 321	1 163	1 158	416	1 402	503	1 174	1 126	625	750
Kunín (okres Nový Jičín)	1 811	880	931	326	1 154	331	926	899	405	689
Kyjovice (okres Opava)	881	434	447	147	508	226	426	417	236	278
Leskovec nad Moravicí (okres Bruntál)	377	183	194	46	251	80	213	200	105	178
Lhotka (okres Frýdek-Místek)	543	266	277	88	357	98	284	273	180	203
Lhotka u Litultovic (okres Opava)	212	106	106	34	144	34	114	110	57	68
Libhošť (okres Nový Jičín)	1 699	855	844	307	1 040	352	851	829	508	627
Lichnov (okres Bruntál)	1 007	510	497	184	654	169	496	458	268	374
Lichnov (okres Nový Jičín)	1 513	791	722	272	962	279	765	739	465	540
Liptaň (okres Bruntál)	426	207	219	59	253	114	184	159	141	165
Litultovice (okres Opava)	936	460	476	160	559	217	434	411	223	333
Lomnice (okres Bruntál)	482	238	244	86	293	103	234	211	141	215
Luboměř (okres Nový Jičín)	373	191	182	71	239	63	200	194	120	149
Lučina (okres Frýdek-Místek)	1 477	751	726	268	908	301	749	725	440	513
Ludgeřovice (okres Opava)	4 827	2 380	2 447	792	3 009	1 026	2 470	2 389	1 392	1 771
Ludvíkov (okres Bruntál)	260	139	121	18	185	57	160	155	82	100
Malá Morávka (okres Bruntál)	586	305	281	65	347	174	308	295	132	262
Malá Štáhle (okres Bruntál)	113	59	54	12	70	31	56	54	30	53
Malenovice (okres Frýdek-Místek)	779	401	378	138	490	151	395	387	198	217
Mankovice (okres Nový Jičín)	535	266	269	72	376	87	297	278	139	181
Markvartovice (okres Opava)	2 121	1 065	1 056	411	1 376	334	1 124	1 088	585	727
Melč (okres Opava)	652	327	325	116	399	137	303	292	150	223
Město Albrechtice (okres Bruntál)	3 387	1 668	1 719	466	2 056	865	1 598	1 478	843	1 400
Metylovice (okres Frýdek-Místek)	1 705	854	851	316	1 028	361	840	800	513	610
Mezina (okres Bruntál)	394	214	180	73	249	72	215	204	120	135
Mikolajice (okres Opava)	265	144	121	49	170	46	126	121	82	96
Milíkov (okres Frýdek-Místek)	1 302	658	644	216	826	260	651	630	351	447
Milotice nad Opavou (okres Bruntál)	375	199	176	76	239	60	182	164	118	145

Tab. 36 Vybrané ukazatele podle obcí vybraného kraje

podle obvyklého pobytu

5. pokračování

Kraj, obec	Obyvatelstvo celkem	v tom		v tom ve věku			Pracovní síla	z toho zaměstnaní	Obydlené domy	Obydlené byty
		muži	ženy	0 - 14	15 - 64	65 a více				
Mladecko (okres Opava)	135	73	62	21	84	30	67	61	46	50
Mokré Lazce (okres Opava)	1 096	547	549	198	696	202	564	552	329	408
Moravice (okres Opava)	226	125	101	32	153	41	120	113	62	81
Morávka (okres Frýdek-Místek)	1 189	616	573	218	707	264	555	522	325	377
Moravskoslezský Kočov (okres Bruntál)	557	284	273	86	370	101	291	274	169	197
Mořkov (okres Nový Jičín)	2 371	1 192	1 179	412	1 467	492	1 151	1 098	678	852
Mosty u Jablunkova (okres Frýdek-Místek)	3 662	1 832	1 830	609	2 358	695	1 785	1 730	946	1 250
Mošnov (okres Nový Jičín)	749	382	367	135	469	145	378	359	226	281
Návsí (okres Frýdek-Místek)	3 733	1 839	1 894	673	2 397	663	1 849	1 773	978	1 349
Neplachovice (okres Opava)	910	437	473	155	571	184	455	445	256	332
Nižní Lhoty (okres Frýdek-Místek)	290	137	153	59	182	49	147	143	90	105
Nošovice (okres Frýdek-Místek)	972	476	496	149	628	195	501	493	279	366
Nová Pláň (okres Bruntál)	58	31	27	8	44	6	36	36	18	19
Nové Heřminovy (okres Bruntál)	329	168	161	61	209	59	152	145	89	133
Nové Lublice (okres Opava)	177	92	85	22	114	41	84	84	62	73
Nové Sedlice (okres Opava)	481	246	235	76	309	96	251	245	139	180
Nový Jičín (okres Nový Jičín)	22 656	10 968	11 688	3 599	14 167	4 890	11 494	10 882	2 780	10 108
Nýdek (okres Frýdek-Místek)	2 091	1 035	1 056	333	1 207	551	947	899	486	644
Oborná (okres Bruntál)	426	223	203	76	278	72	234	218	122	151
Odry (okres Nový Jičín)	7 009	3 488	3 521	1 165	4 346	1 498	3 506	3 296	1 438	2 846
Olbramice (okres Ostrava-město)	697	357	340	116	467	114	365	356	203	239
Oldřišov (okres Opava)	1 383	673	710	246	888	249	702	684	368	496
Opava (okres Opava)	55 146	26 447	28 699	8 271	34 888	11 987	28 449	27 095	7 403	24 886
Orlová (okres Karviná)	27 581	13 458	14 123	4 122	18 115	5 344	13 982	12 388	2 759	12 573
Osoblaha (okres Bruntál)	978	485	493	195	590	193	376	297	147	393
Ostrava (okres Ostrava-město)	282 450	137 575	144 875	41 686	182 237	58 527	146 424	133 983	26 005	134 637
Ostravice (okres Frýdek-Místek)	2 488	1 249	1 239	368	1 535	585	1 269	1 208	594	854
Otice (okres Opava)	1 393	677	716	245	888	260	705	685	370	512
Palkovice (okres Frýdek-Místek)	3 366	1 703	1 663	603	2 122	641	1 725	1 634	1 010	1 177
Paskov (okres Frýdek-Místek)	3 679	1 797	1 882	569	2 404	706	1 973	1 894	906	1 517
Pazderna (okres Frýdek-Místek)	322	166	156	82	194	46	158	154	85	107
Petrovice (okres Bruntál)	122	62	60	23	61	38	48	42	49	54



Tab. 36 Vybrané ukazatele podle obcí vybraného kraje

podle obvyklého pobytu

6. pokračování

Kraj, obec	Obyvatelstvo celkem	v tom		v tom ve věku			Pracovní síla	z toho zaměstnaní	Obydlené domy	Obydlené byty
		muži	ženy	0 - 14	15 - 64	65 a více				
Petrovice u Karviné (okres Karviná)	4 835	2 477	2 358	663	3 214	958	2 562	2 382	1 340	1 734
Petřvald (okres Karviná)	7 460	3 658	3 802	1 313	4 724	1 423	3 733	3 382	1 942	2 877
Petřvald (okres Nový Jičín)	1 650	801	849	293	989	368	820	800	455	602
Písečná (okres Frýdek-Místek)	982	481	501	206	630	146	497	482	251	299
Písek (okres Frýdek-Místek)	1 796	896	900	307	1 190	299	904	877	479	583
Píšť (okres Opava)	2 011	992	1 019	301	1 267	443	1 013	985	535	720
Pražmo (okres Frýdek-Místek)	878	432	446	126	557	195	438	418	199	353
Pržno (okres Frýdek-Místek)	1 082	592	490	177	750	155	515	497	272	316
Příbor (okres Nový Jičín)	8 222	4 028	4 194	1 342	5 133	1 747	4 177	3 986	1 551	3 513
Pstruží (okres Frýdek-Místek)	1 020	522	498	203	659	158	536	517	316	359
Pustá Polom (okres Opava)	1 332	647	685	204	836	292	674	657	386	494
Pustějov (okres Nový Jičín)	940	459	481	132	601	207	493	477	272	370
Radkov (okres Opava)	501	259	242	120	292	89	231	218	121	146
Raduň (okres Opava)	1 142	575	567	228	711	203	567	552	297	408
Raškovice (okres Frýdek-Místek)	1 987	951	1 036	365	1 151	471	908	881	510	714
Razová (okres Bruntál)	476	251	225	62	321	93	255	231	152	214
Rohov (okres Opava)	598	296	302	108	384	106	289	278	148	199
Ropice (okres Frýdek-Místek)	1 618	769	849	300	1 018	300	829	803	448	552
Roudno (okres Bruntál)	195	102	93	28	116	51	102	92	76	82
Rudná pod Pradědem (okres Bruntál)	367	197	170	65	238	64	184	164	94	136
Rusín (okres Bruntál)	147	72	75	21	91	35	75	73	44	64
Rybí (okres Nový Jičín)	1 182	589	593	215	718	249	571	555	361	427
Rychvald (okres Karviná)	7 456	3 699	3 757	1 248	4 698	1 510	3 795	3 557	2 006	2 985
Rýmařov (okres Bruntál)	7 571	3 740	3 831	1 038	4 647	1 886	3 848	3 623	1 324	3 579
Ryžoviště (okres Bruntál)	600	309	291	96	339	165	263	240	136	265
Řeka (okres Frýdek-Místek)	543	274	269	83	339	121	286	276	151	180
Řepiště (okres Frýdek-Místek)	1 851	939	912	327	1 171	353	951	913	570	693
Sedliště (okres Frýdek-Místek)	1 587	809	778	303	1 036	248	835	798	461	534
Sedlnice (okres Nový Jičín)	1 638	791	847	303	1 064	271	848	809	491	580
Skotnice (okres Nový Jičín)	826	410	416	176	504	146	399	385	241	273
Skřipov (okres Opava)	979	488	491	185	597	197	473	461	275	350
Slatina (okres Nový Jičín)	756	370	386	152	470	134	386	377	222	266
Slavkov (okres Opava)	2 033	1 014	1 019	359	1 296	378	1 061	1 035	561	698
Slezské Pavlovice (okres Bruntál)	163	80	83	35	96	32	54	47	33	80

Tab. 36 Vybrané ukazatele podle obcí vybraného kraje

podle obvyklého pobytu

7. pokračování

Kraj, obec	Obyvatelstvo celkem	v tom		v tom ve věku			Pracovní síla	z toho zaměstnaní	Obydlené domy	Obydlené byty
		muži	ženy	0 - 14	15 - 64	65 a více				
Slezské Rudoltice (okres Bruntál)	480	260	220	69	313	98	221	191	111	203
Služovice (okres Opava)	810	395	415	151	537	122	430	417	210	285
Smilovice (okres Frýdek-Místek)	852	459	393	177	526	149	435	420	245	295
Soběšovice (okres Frýdek-Místek)	954	470	484	151	603	200	471	451	270	323
Sosnová (okres Opava)	387	191	196	56	254	77	215	202	115	153
Spálov (okres Nový Jičín)	860	440	420	149	535	176	429	412	252	322
Stará Ves (okres Bruntál)	463	241	222	64	298	101	235	224	172	191
Stará Ves nad Ondřejnicí (okres Ostrava-město)	2 753	1 387	1 366	455	1 747	551	1 445	1 390	773	1 025
Staré Hamry (okres Frýdek-Místek)	531	287	244	69	325	137	277	262	148	206
Staré Heřminovy (okres Bruntál)	190	94	96	26	119	45	99	94	62	79
Staré Město (okres Bruntál)	843	431	412	117	563	163	461	444	259	334
Staré Město (okres Frýdek-Místek)	1 440	708	732	211	945	284	755	722	439	573
Staré Těchanovice (okres Opava)	126	69	57	6	93	27	74	70	47	57
Starý Jičín (okres Nový Jičín)	2 817	1 391	1 426	540	1 786	491	1 434	1 397	795	1 006
Staříč (okres Frýdek-Místek)	2 098	1 045	1 053	351	1 352	395	1 111	1 064	580	808
Stěbořice (okres Opava)	1 391	710	681	258	879	254	717	697	348	499
Stonava (okres Karviná)	1 721	856	865	281	1 116	324	886	816	410	698
Strahovice (okres Opava)	846	431	415	138	552	156	408	392	219	272
Střítež (okres Frýdek-Místek)	996	497	499	189	642	165	519	502	280	352
Studénka (okres Nový Jičín)	8 981	4 402	4 579	1 401	5 591	1 989	4 459	4 212	1 518	3 897
Sudice (okres Opava)	604	302	302	99	392	113	299	287	162	222
Suchdol nad Odrou (okres Nový Jičín)	2 541	1 256	1 285	451	1 606	484	1 285	1 240	547	987
Svatoňovice (okres Opava)	251	130	121	47	166	38	129	115	52	85
Světlá Hora (okres Bruntál)	1 340	681	659	180	890	270	688	617	272	548
Sviadnov (okres Frýdek-Místek)	2 106	1 059	1 047	354	1 388	364	1 139	1 089	656	789
Svobodné Heřmanice (okres Bruntál)	507	257	250	89	331	87	251	243	140	188
Šenov (okres Ostrava-město)	6 278	3 127	3 151	1 000	4 001	1 277	3 230	3 102	1 828	2 328
Šenov u Nového Jičína (okres Nový Jičín)	2 001	945	1 056	310	1 251	440	1 029	984	485	843
Šilheřovice (okres Opava)	1 572	794	778	244	1 026	302	851	813	396	581
Široká Niva (okres Bruntál)	528	276	252	67	337	124	253	237	175	214



Tab. 36 Vybrané ukazatele podle obcí vybraného kraje

podle obvyklého pobytu

8. pokračování

Kraj, obec	Obyvatelstvo celkem	v tom		v tom ve věku			Pracovní síla	z toho zaměstnaní	Obydlené domy	Obydlené byty
		muži	ženy	0 - 14	15 - 64	65 a více				
Štáblovice (okres Opava)	640	329	311	120	381	139	303	293	180	230
Štěpánkovice (okres Opava)	3 065	1 491	1 574	553	1 994	518	1 570	1 519	769	1 034
Štítina (okres Opava)	1 265	622	643	244	760	261	626	596	327	464
Štramberk (okres Nový Jičín)	3 341	1 653	1 688	540	2 041	760	1 604	1 536	852	1 377
Těrlicko (okres Karviná)	4 646	2 317	2 329	774	2 916	956	2 286	2 184	1 322	1 738
Těškovice (okres Opava)	800	378	422	115	526	159	430	416	218	284
Tichá (okres Nový Jičín)	1 813	908	905	345	1 142	326	891	860	489	631
Tísek (okres Nový Jičín)	962	475	487	174	621	167	490	480	235	314
Trnávka (okres Nový Jičín)	726	369	357	129	459	138	367	359	222	268
Trojanovice (okres Nový Jičín)	2 554	1 296	1 258	496	1 566	492	1 304	1 269	681	851
Třanovice (okres Frýdek-Místek)	1 045	522	523	193	657	195	546	524	300	369
Třebom (okres Opava)	221	115	106	33	150	38	115	103	67	89
Třemešná (okres Bruntál)	854	456	398	111	554	189	424	382	271	359
Třinec (okres Frýdek-Místek)	33 782	16 501	17 281	5 037	21 408	7 337	17 198	16 387	5 140	14 807
Tvrdkov (okres Bruntál)	227	120	107	27	141	59	109	101	83	90
Uhlířov (okres Opava)	360	175	185	58	246	56	201	195	97	130
Úvalno (okres Bruntál)	928	470	458	145	580	203	473	445	294	362
Václavovice (okres Ostrava-město)	2 026	1 012	1 014	369	1 293	364	1 065	1 030	609	717
Václavov u Bruntálu (okres Bruntál)	467	243	224	102	288	77	213	179	104	171
Valšov (okres Bruntál)	235	125	110	34	168	33	128	122	69	86
Velká Polom (okres Ostrava-město)	1 989	973	1 016	397	1 205	387	987	958	550	705
Velká Štáhle (okres Bruntál)	316	171	145	41	196	79	162	149	98	136
Velké Albrechtice (okres Nový Jičín)	1 119	547	572	187	746	186	607	589	297	397
Velké Heraltice (okres Opava)	1 581	788	793	264	972	345	775	747	406	566
Velké Hoštice (okres Opava)	1 772	867	905	333	1 109	330	879	853	455	643
Vělopolí (okres Frýdek-Místek)	294	143	151	57	188	49	152	149	92	108
Vendryně (okres Frýdek-Místek)	4 383	2 186	2 197	761	2 770	852	2 171	2 116	1 197	1 518
Veřovice (okres Nový Jičín)	1 914	948	966	312	1 214	388	981	955	561	665
Větrkovice (okres Opava)	703	371	332	111	431	161	354	343	195	259
Vítkov (okres Opava)	5 385	2 626	2 759	817	3 271	1 297	2 593	2 378	1 033	2 297
Vojkovice (okres Frýdek-Místek)	710	361	349	147	467	96	361	346	211	242
Vratimov (okres Ostrava-město)	7 261	3 552	3 709	1 217	4 685	1 359	3 842	3 668	1 768	2 987
Vražné (okres Nový Jičín)	790	412	378	128	513	149	419	404	226	286

Tab. 36 Vybrané ukazatele podle obcí vybraného kraje

podle obvyklého pobytu

dokončení

Kraj, obec	Obyvatelstvo celkem	v tom		v tom ve věku			Pracovní síla	z toho zaměstnaní	Obydlené domy	Obydlené byty
		muži	ženy	0 - 14	15 - 64	65 a více				
Vrbno pod Pradědem (okres Bruntál)	4 740	2 331	2 409	612	2 833	1 295	2 257	2 088	753	2 153
Vrchy (okres Nový Jičín)	213	98	115	27	141	45	112	109	64	78
Vršovice (okres Opava)	499	259	240	73	348	78	276	271	137	175
Vřesina (okres Ostrava-město)	2 731	1 367	1 364	418	1 712	601	1 406	1 361	822	1 004
Vřesina (okres Opava)	1 608	791	817	317	1 044	247	867	842	442	555
Vysoká (okres Bruntál)	267	140	127	39	154	74	117	100	96	133
Vyšní Lhoty (okres Frýdek-Místek)	841	451	390	115	527	199	432	406	259	306
Zátor (okres Bruntál)	1 096	555	541	170	712	214	561	536	308	414
Závada (okres Opava)	573	276	297	114	365	94	295	287	157	204
Závišice (okres Nový Jičín)	1 023	521	502	205	643	175	508	495	312	344
Zbyslavice (okres Ostrava-město)	635	322	313	118	403	114	333	320	180	230
Žabeň (okres Frýdek-Místek)	899	454	445	172	564	163	452	433	268	314
Ženkla (okres Nový Jičín)	1 058	530	528	194	698	166	544	525	293	359
Žermanice (okres Frýdek-Místek)	357	175	182	63	234	60	185	176	110	126
Životice u Nového Jičína (okres Nový Jičín)	609	309	300	112	367	130	296	279	177	219



Tab. 37 Vybrané ukazatele v dlouhodobém vývoji za Moravskoslezský kraj¹

SLDB 1980-2001 podle trvalého pobytu, SLDB 2011 a 2021 podle obvyklého pobytu

	Rok sčítání				
	1980	1991	2001	2011	2021
Počet obcí	165	269	299	300	300
z toho se statutem města	34	35	38	42	42
podíl městského obyvatelstva (v %)	81,1	79,0	76,9	75,6	73,8
Počet obyvatel v obcích podle velikostních skupin obcí:					
do 199 obyvatel	1 612	2 065	1 863	2 120	2 324
s 200 - 999 obyvateli	83 445	81 105	75 517	77 026	76 952
s 1 000 - 4 999 obyvateli	238 194	231 351	240 707	236 838	250 896
Hustota obyvatelstva (osoby/km²)	231,6	235,6	233,1	222,2	214,1
Počet obyvatel	1 257 090	1 278 726	1 265 019	1 205 836	1 162 841
z toho ženy	641 714	653 438	647 154	619 346	592 750
Počet obyvatel ve věku:					
0 - 14 let	312 303	280 038	216 890	173 493	180 124
15 - 64 let	811 337	859 754	891 725	839 586	739 606
65 a více let ²	133 450	138 934	156 404	192 757	243 111
Průměrný věk obyvatel (roky)	31,1	35,0	37,9	41,0	43,3
Obyvatelstvo podle národnosti:³					
česká	1 109 304	979 484	1 102 911	766 302	656 667
moravská	.	119 052	28 650	46 270	27 901
slezská	.	41 043	9 753	11 050	11 011
slovenská	76 996	68 149	43 449	26 068	11 990
polská	54 295	46 629	38 900	28 138	18 378
romská	.	4 623	1 779	691	768
neuveдена	2 871	.	22 235	285 957	361 868
Obyvatelstvo ve věku 15 a více let podle dosaženého vzdělání:					
základní (vč. neukončeného)	441 922	352 098	264 307	201 833	135 486
vysokoškolské	39 281	60 847	81 384	116 073	151 462
Pracovní síla	627 269	657 038	628 416	575 690	591 399
z toho ženy	288 733	309 489	285 627	265 721	271 929
Obyvatelstvo mimo pracovní sílu	629 821	621 688	625 205	574 139	556 733
z toho nepracující důchodci	192 169	236 153	281 119	282 951	278 947
Domy úhrnem	167 211	172 425	180 888	195 671	211 854
obydlené	156 172	156 475	161 696	175 602	190 881
z toho rodinné	124 258	128 355	135 087	147 526	163 913
neobydlené	11 039	15 950	19 192	20 069	20 973
Počet obydlených domů vybavených:					
plynem	.	.	113 108	125 934	140 319
vodovodem	.	.	159 673	164 335	188 266
přípojkou na kanalizaci	.	.	66 699	78 730	86 577
Byty úhrnem	440 622	480 414	506 845	532 336	573 205
obydlené	416 687	451 156	468 748	480 160	503 041
z toho v rodinných domech	153 091	155 362	168 667	182 353	196 208
neobydlené	23 935	29 258	38 097	52 176	70 164
Počet osob na 1 obydlený byt	3,0	2,8	2,7	2,5	2,2
Celková plocha obydleného bytu v m ² na 1 osobu	.	24,3	27,1	30,2	37,0
Celková plocha obydleného bytu v m ² na 1 byt	.	.	72,6	82,7	83,9

Poznámky

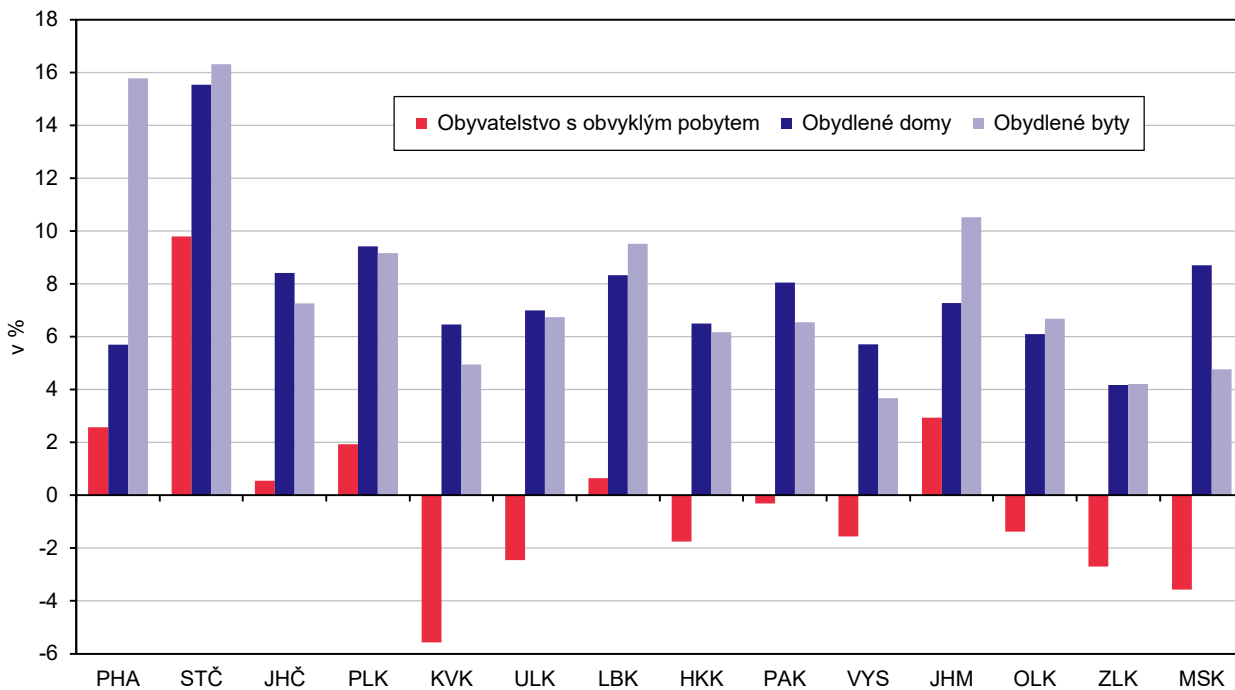
¹ údaje jsou přepočteny na území kraje platné k 26. 3. 2021² do roku 2011 včetně nezjištěného věku³ obyvatelstvo s jednou uvedenou národností



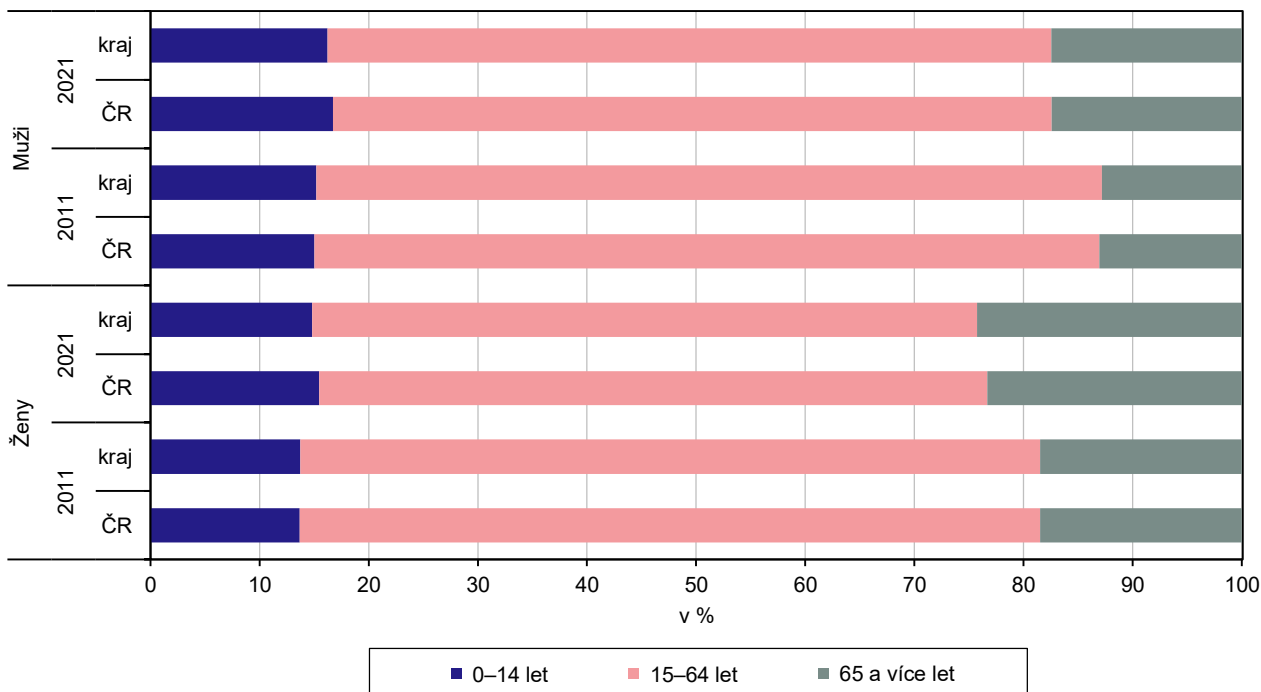
GRAFICKÁ PŘÍLOHA



Změna hodnot vybraných ukazatelů v krajích mezi roky 2011 a 2021



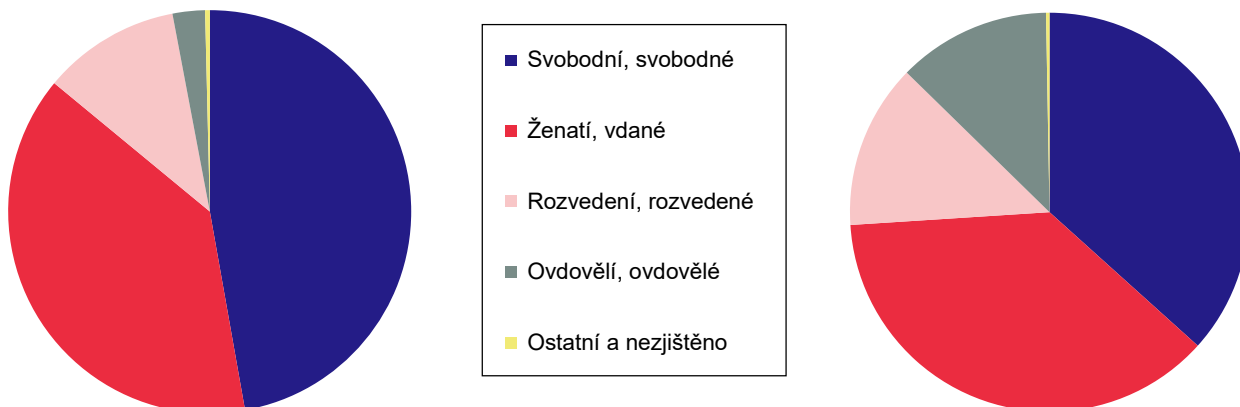
Obyvatelstvo podle věku a pohlaví v Moravskoslezském kraji a ČR (ze zjištěných hodnot)



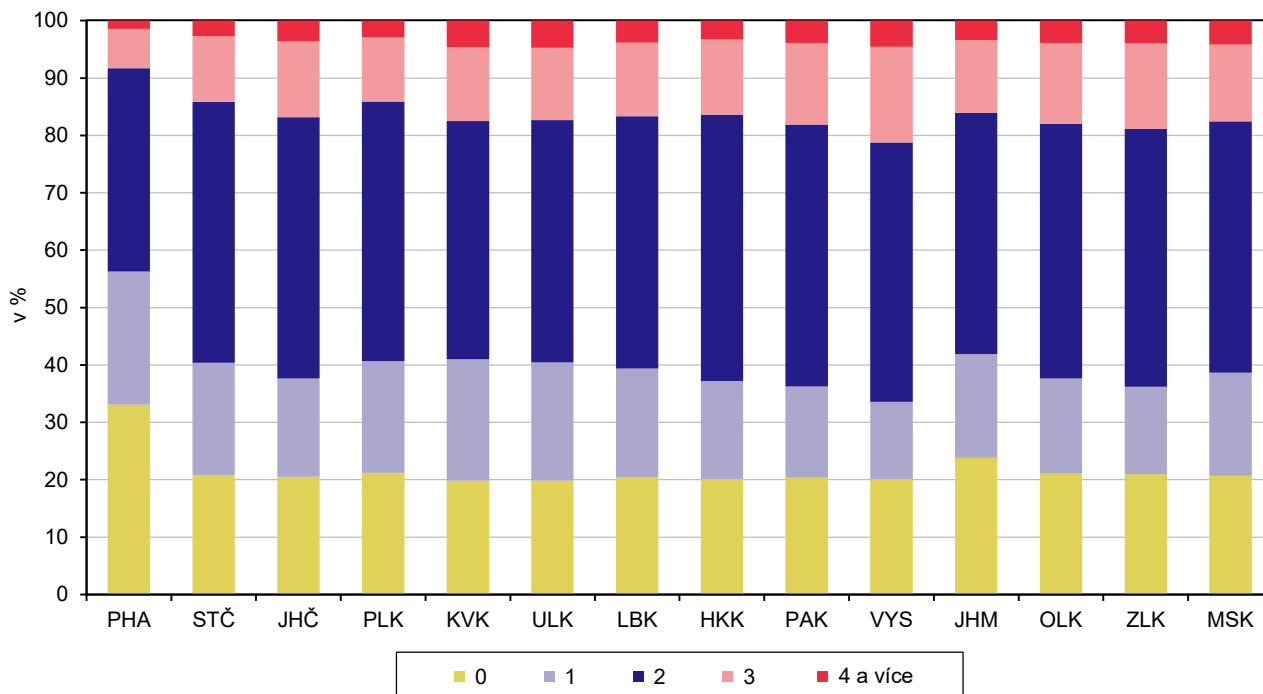
Obyvatelstvo podle rodinného stavu a pohlaví v Moravskoslezském kraji

Muži

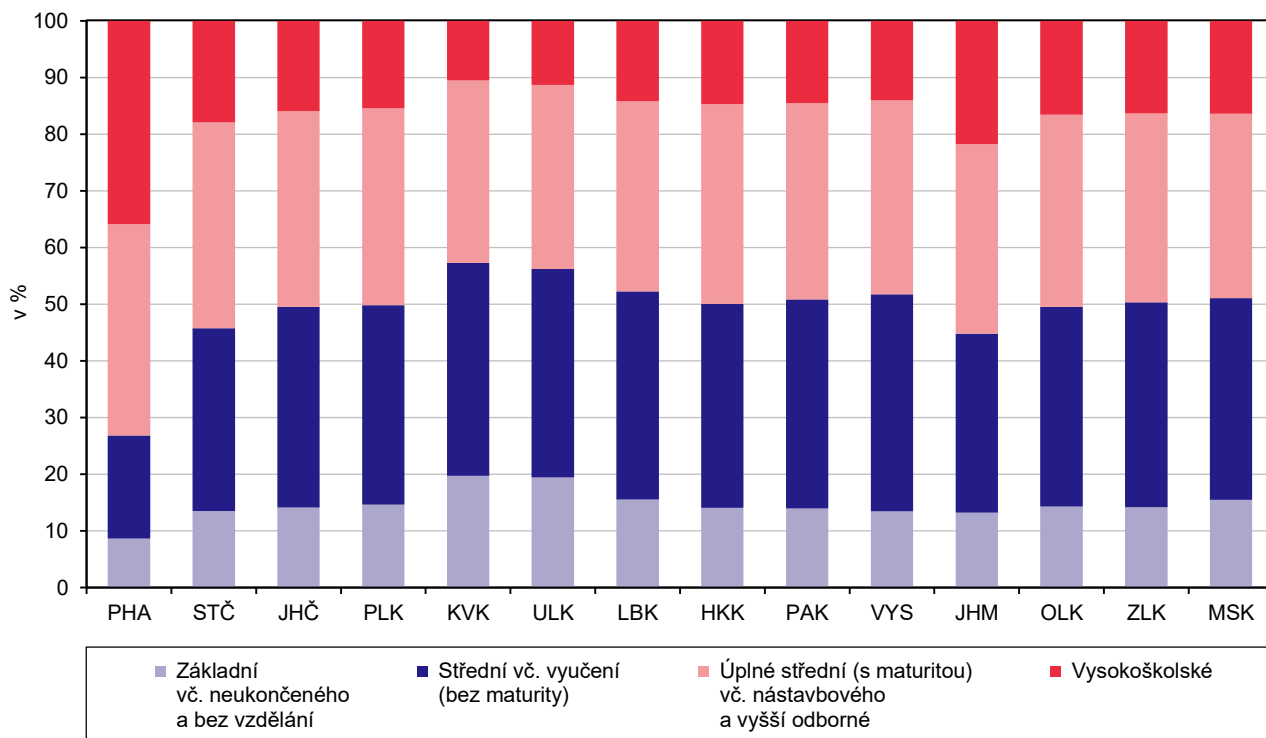
Ženy



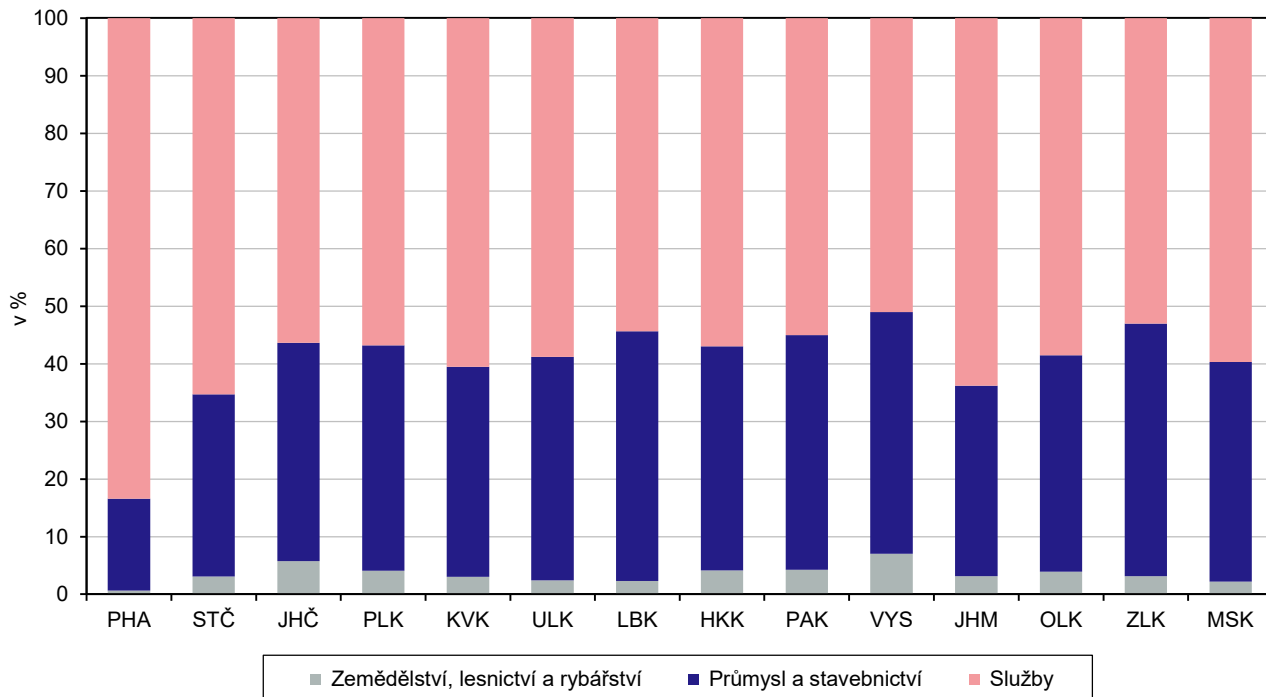
Ženy ve věku 15 a více let podle počtu živě narozených dětí a podle krajů (ze zjištěných hodnot)



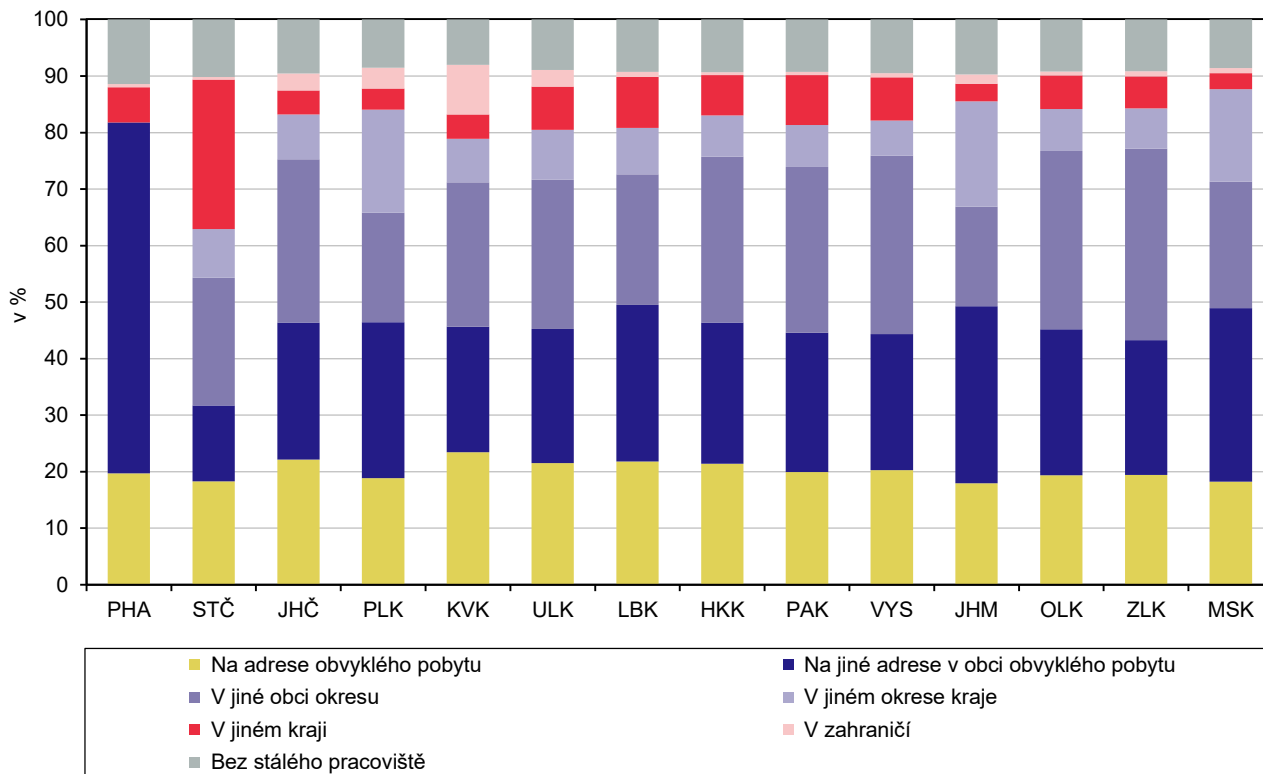
Obyvatelstvo ve věku 15 a více let podle nejvyššího dosaženého vzdělání a podle krajů (ze zjištěných hodnot)



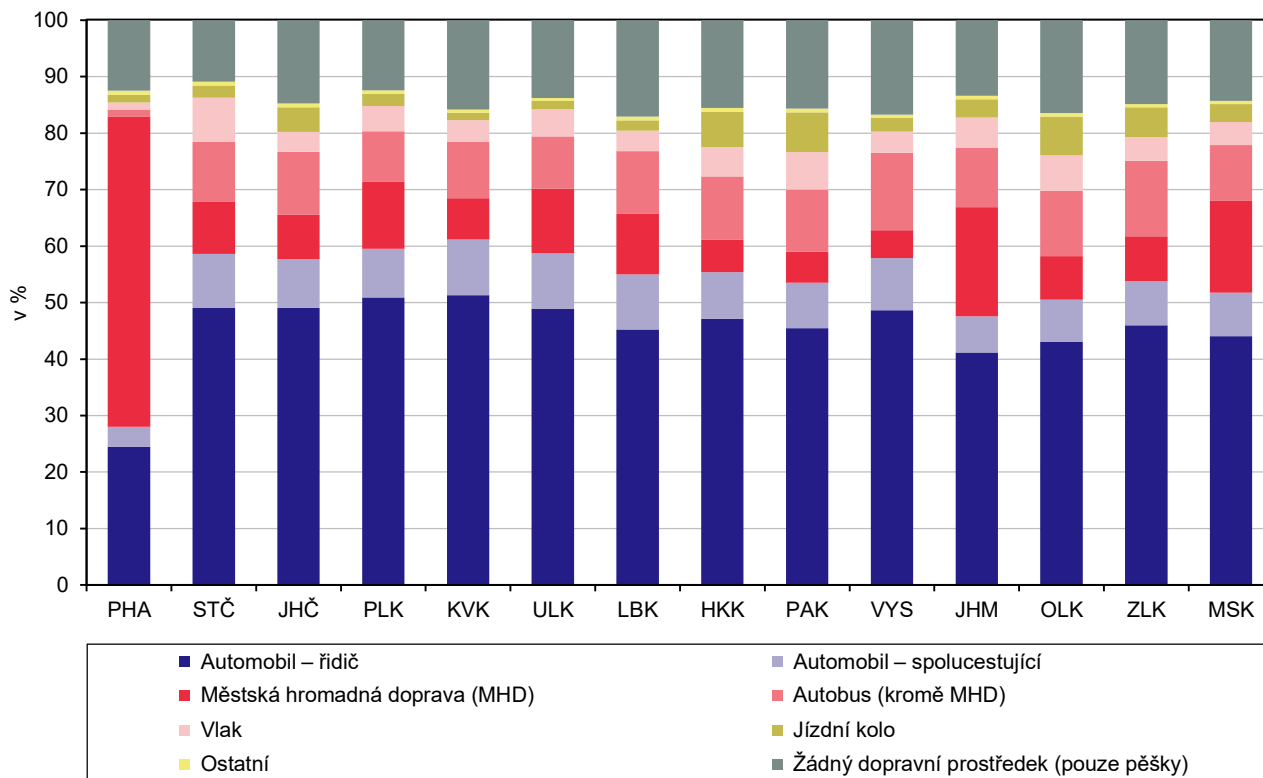
Zaměstnaní podle sektorů ekonomické činnosti a podle krajů (ze zjištěných hodnot)



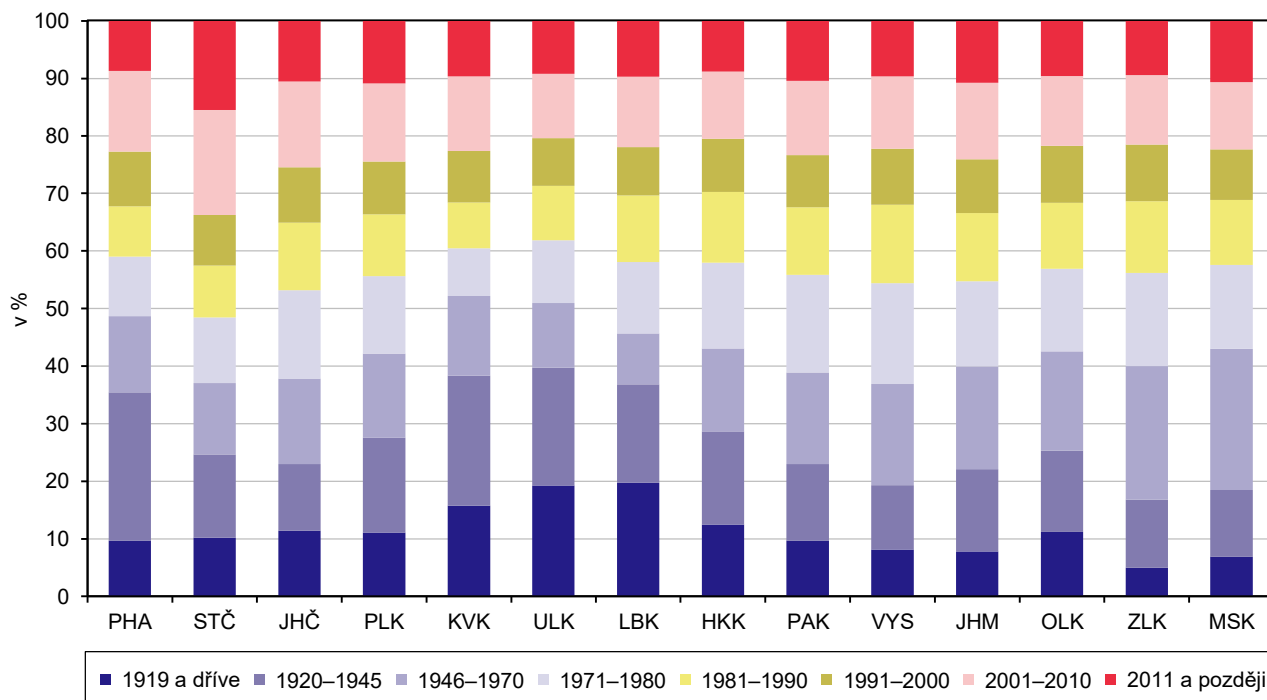
Zaměstnaní podle místa pracoviště a podle krajů (ze zjištěných hodnot)



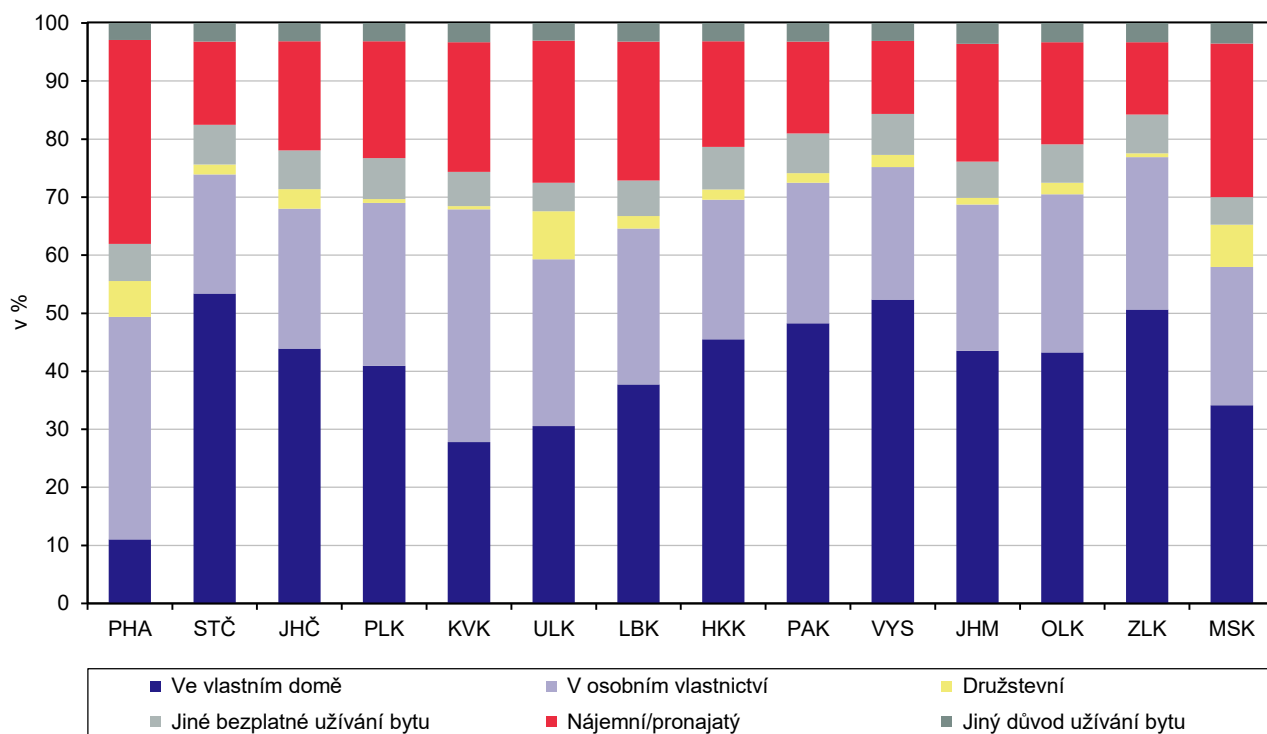
Vyjíždějící do zaměstnání a školy podle hlavního dopravního prostředku a podle krajů (ze zjištěných hodnot)



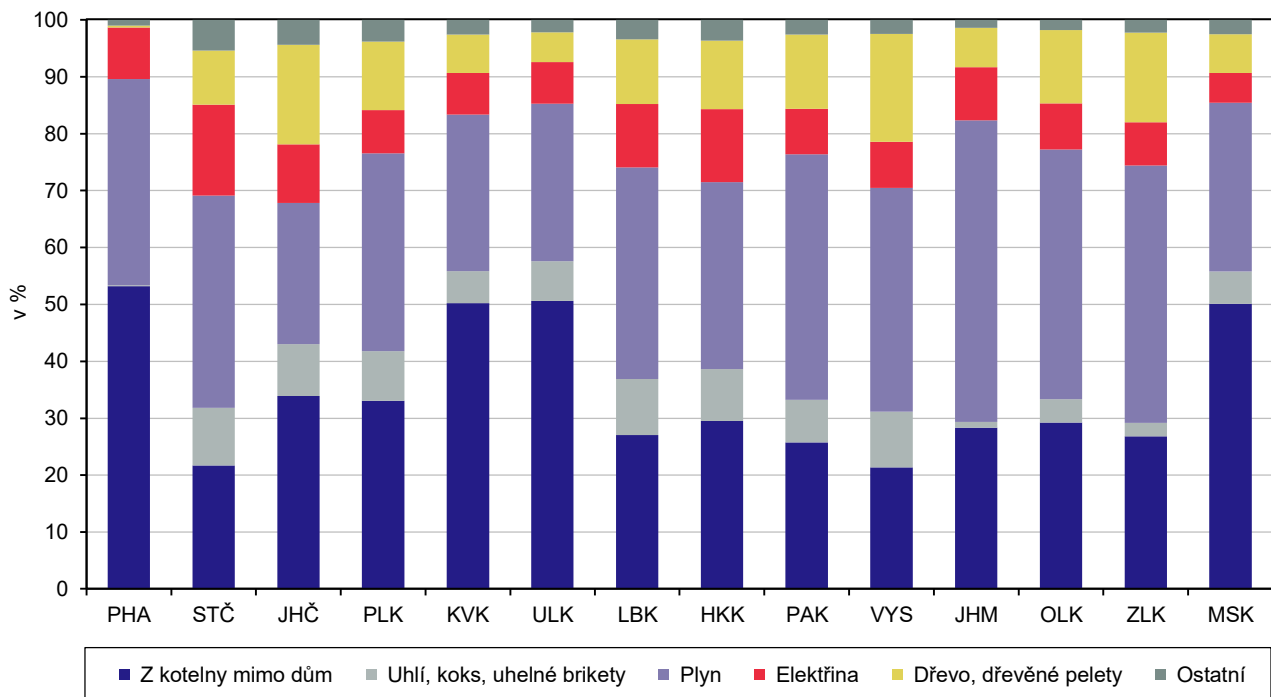
Obydlené domy podle období výstavby nebo rekonstrukce a podle krajů (ze zjištěných hodnot)



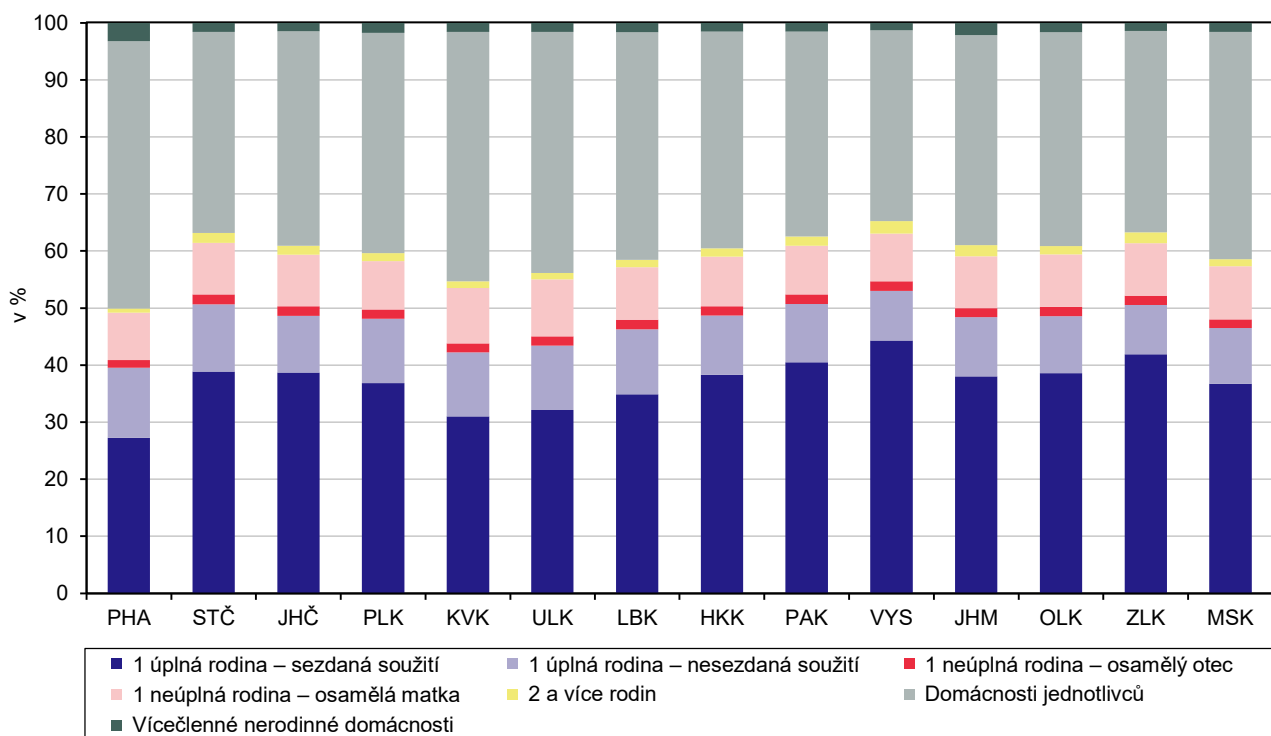
Obydlené byty podle právního důvodu užívání bytu a podle krajů (ze zjištěných hodnot)



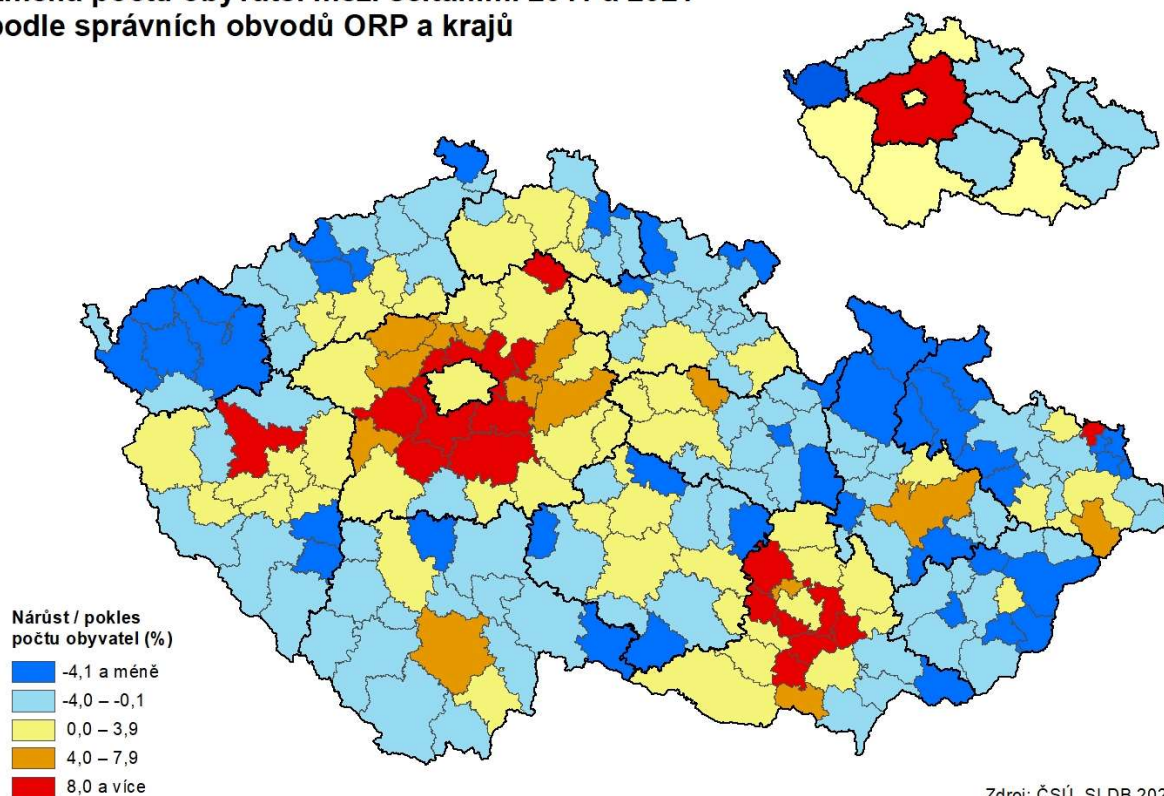
Obydlené byty podle hlavního zdroje energie používaného k vytápění a podle krajů (ze zjištěných hodnot)



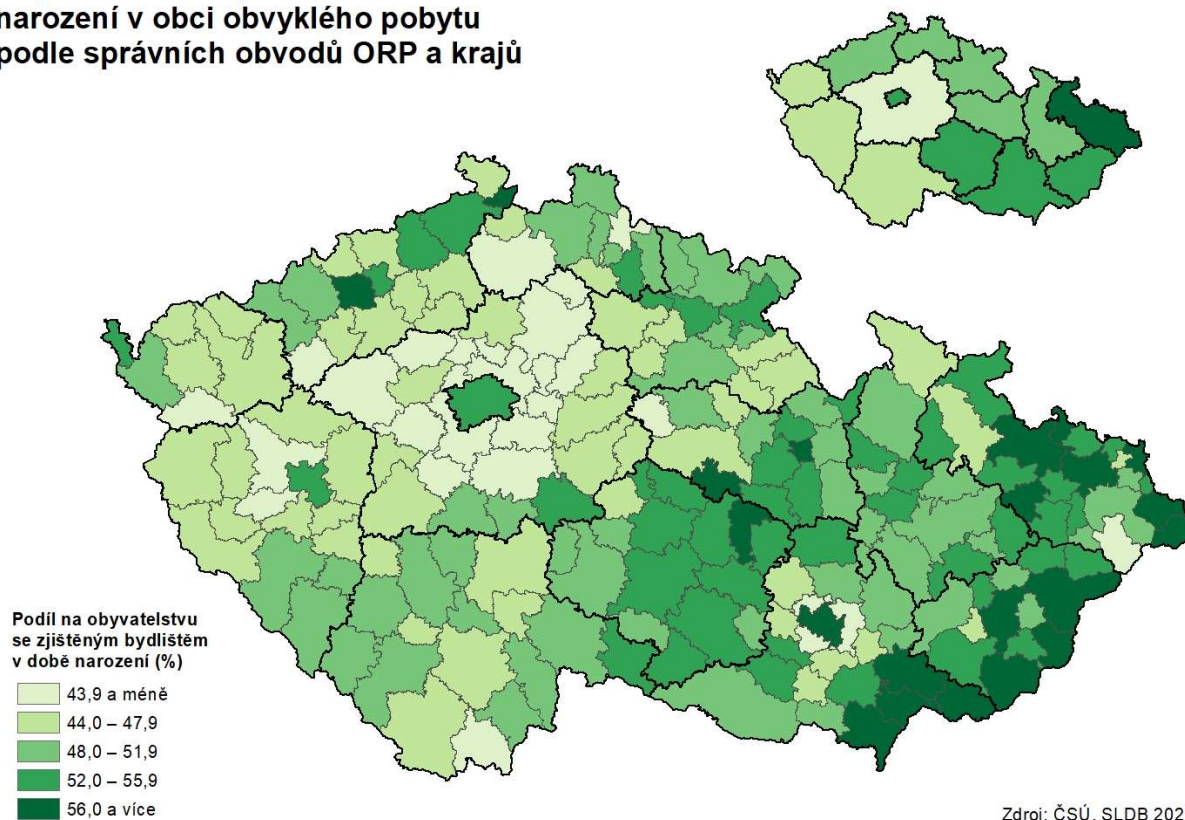
Hospodařící domácnosti podle typu domácnosti a podle krajů



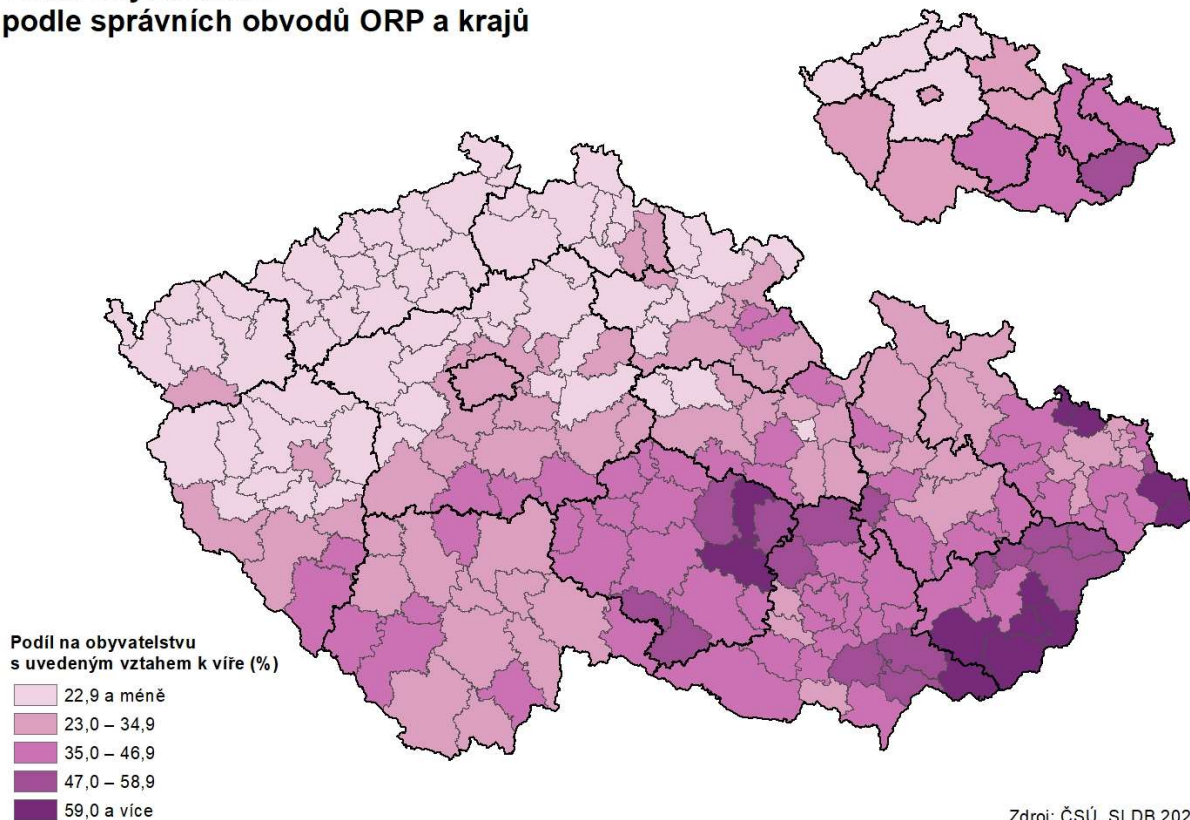
Změna počtu obyvatel mezi sčítáními 2011 a 2021 podle správních obvodů ORP a krajů



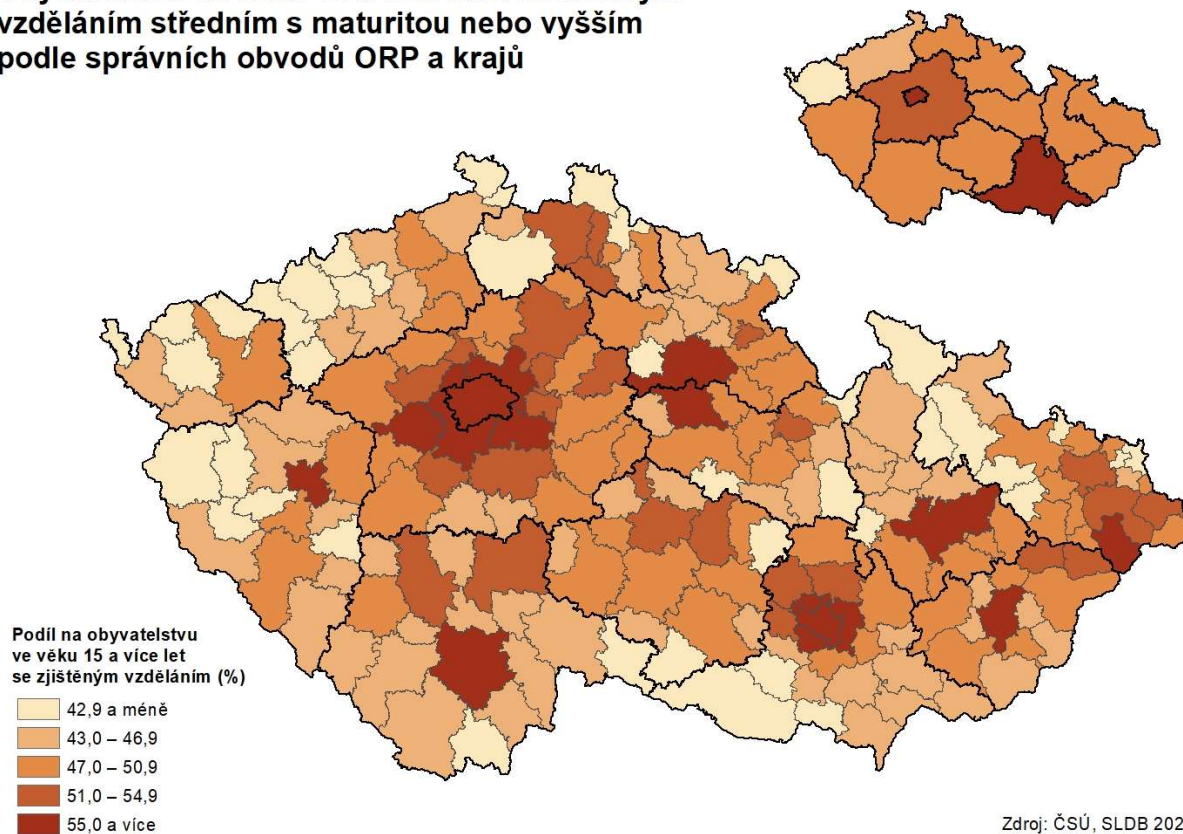
Obyvatelstvo s bydlištěm v době narození v obci obvyklého pobytu podle správních obvodů ORP a krajů



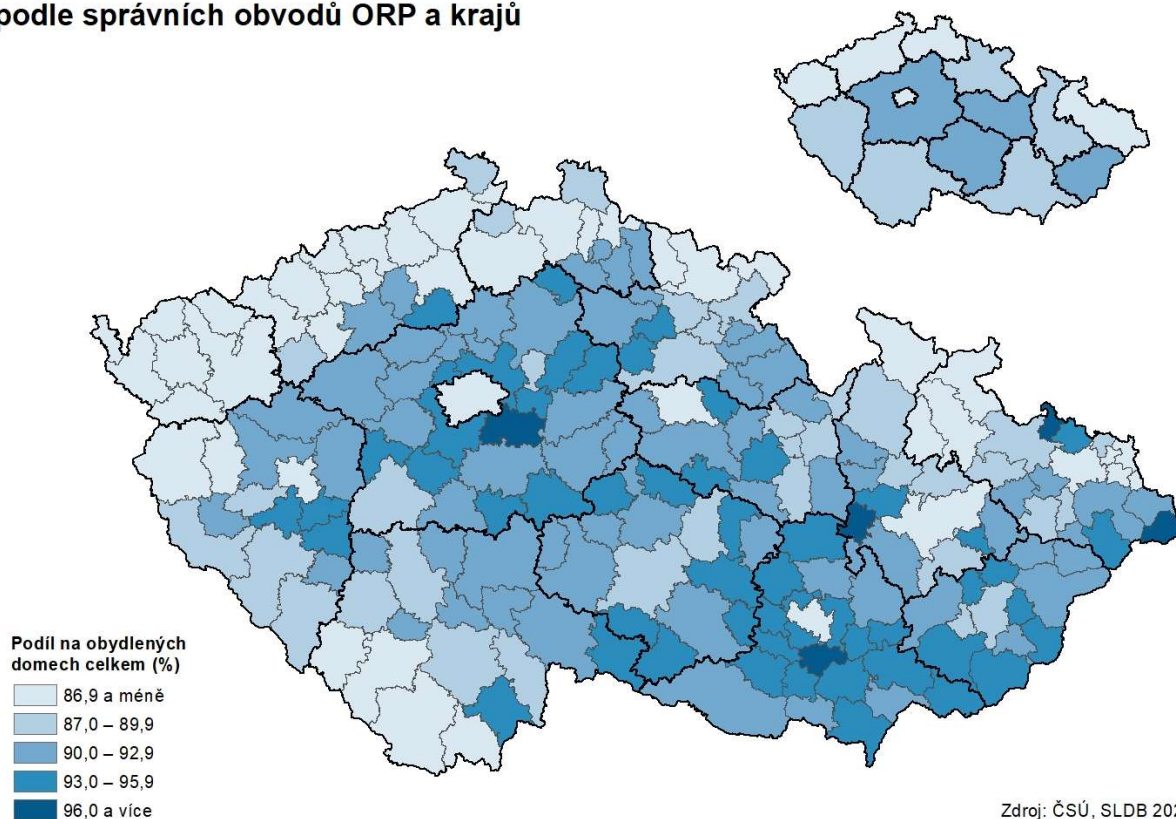
Věřící obyvatelstvo podle správních obvodů ORP a krajů



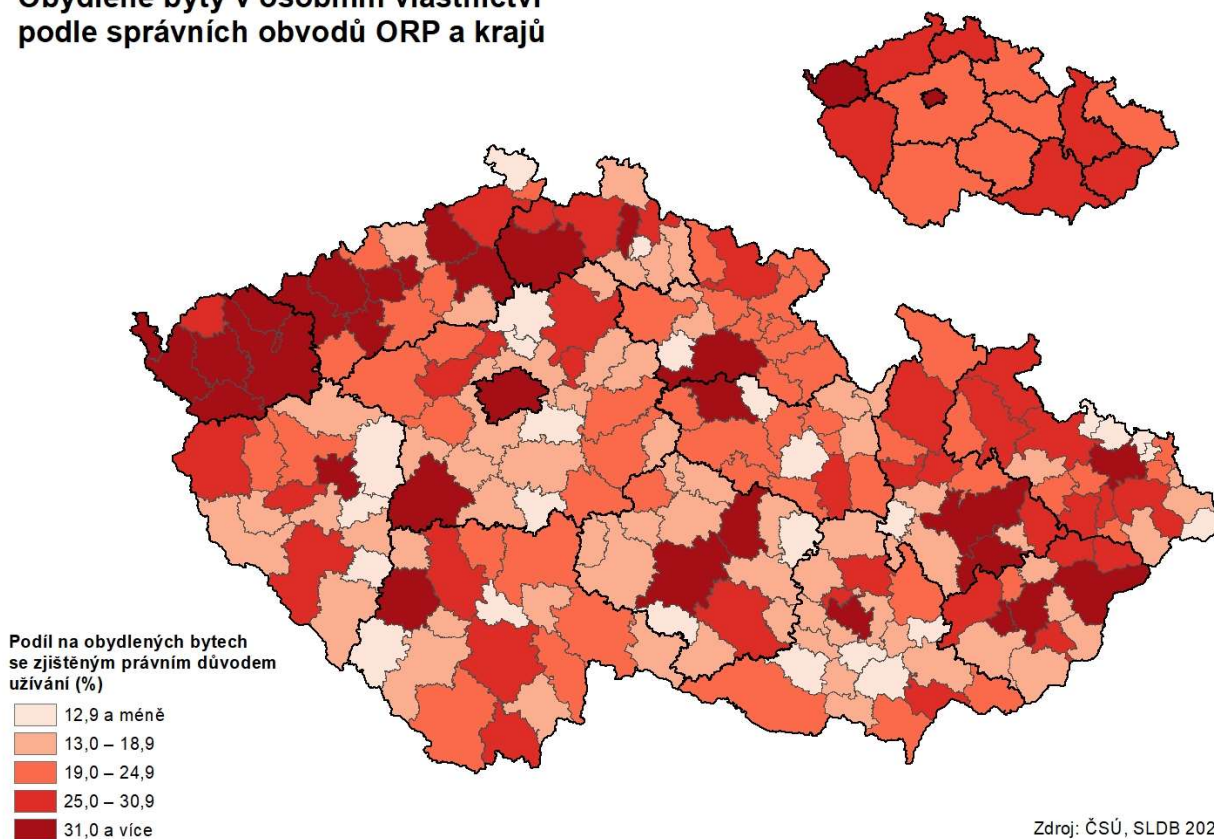
Obyvatelstvo ve věku 15 a více let s dosaženým vzděláním středním s maturitou nebo vyšším podle správních obvodů ORP a krajů



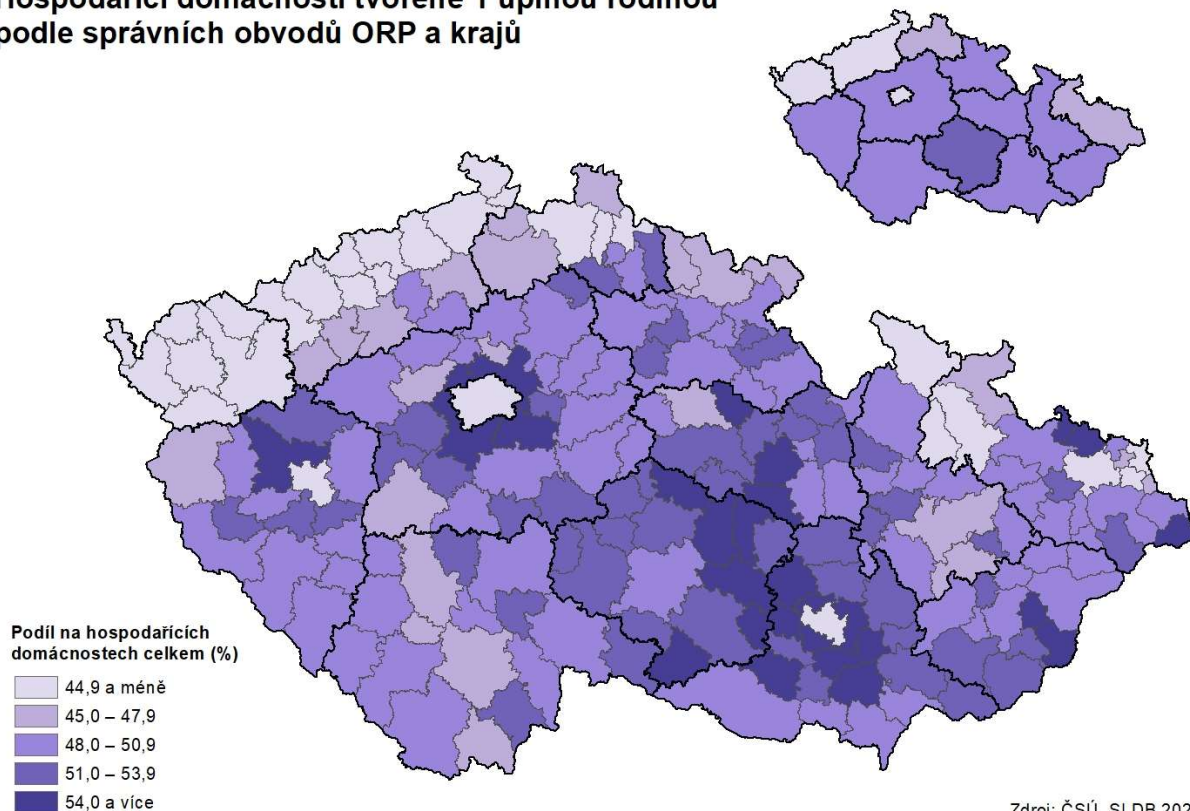
Obydlené rodinné domy podle správních obvodů ORP a krajů



Obydlené byty v osobním vlastnictví podle správních obvodů ORP a krajů



Hospodařící domácnosti tvořené 1 úplnou rodinou podle správních obvodů ORP a krajů



Domácnosti jednotlivců podle správních obvodů ORP a krajů

