

**VYBRANÉ ÚDAJE
O REGIONU SOUDRŽNOSTI
STŘEDNÍ ČECHY**

Zpracoval: ČSÚ, oddělení regionálních analýz a informačních služeb Středočeský kraj
Vedoucí oddělení: Jana Slavníková
Informační služby: tel: 274 054 175, e-mail: infoservisstc@czso.cz
Kontaktní zaměstnanec: Ing. Zdeněk Veselý, tel.: 327 562 811, e-mail: z.vesely@czso.cz

Zajímají Vás nejnovější údaje o inflaci, HDP, obyvatelstvu, průměrných mzdách a mnohé další? Najdete je na stránkách ČSÚ na Internetu:

www.czso.cz

Údaje o Středočeském kraji naleznete na Internetu:

www.stredocesky.czso.cz

OBSAH

Obce k 1. 1. 2007	4
Obyvatelstvo k 1. 1. 2007	6
Hustota obyvatelstva k 1. 1. 2007 (osoby/km ²)	8
Index rozdrobenosti sídelní struktury k 1. 1. 2007	10
Podíl cizinců na celkovém počtu obyvatel k 31. 12. 2006 (%)	12
Podíl rodáků na celkovém počtu obyvatel k 1. 3. 2001 (%)	14
Průměrný věk obyvatel k 1. 1. 2007	16
Index stáří k 1. 1. 2007	18
Naděje dožití mužů a žen při narození – průměr let 2001 – 2005	20
Daňové příjmy obcí na obyvatele v roce 2006 (tis. Kč)	22
Podíl kapitálových výdajů obcí na celkových výdajích v roce 2006 (%)	24
Míra zaměstnanosti ve věkové skupině 15 – 64 let k 1. 3. 2001 (%)	26
Míra registrované nezaměstnanosti k 1. 1. 2007 (%)	28
Podíl dlouhodobě nezaměstnaných na celkovém počtu uchazečů o zaměstnání k 1. 1. 2007 (%)	30
Průměrná hrubá měsíční mzda v roce 2006 – fyzické osoby	32
Průměrná měsíční výše starobního důchodu v roce 2006 (Kč)	33
Intenzita „privátní“ bytové výstavby v letech 2002 – 2006 (%)	34
Intenzita „veřejné“ bytové výstavby v letech 2002 – 2006 (%)	36
Podíl neobydlených bytů sloužících k rekreaci na celkovém počtu neobydlených bytů k 1. 3. 2001 (%)	38
Podíl trvale obydlených bytů připojených na veřejnou kanalizaci na celkovém počtu trvale obydlených bytů k 1. 3. 2001	40
Podíl trvale obydlených bytů s vodovodem na celkovém počtu trvale obydlených bytů k 1. 3. 2001	42
Podíl trvale obydlených bytů se zavedeným plynem na celkovém počtu trvale obydlených bytů k 1. 3. 2001	44
Počet registrovaných pacientů na 1 praktického lékaře pro dospělé v roce 2006	46
Počet obyvatel odpovídající územní jednotky na 1 praktického zubního lékaře v roce 2006	48
Lůžka v hromadných ubytovacích zařízeních na 1 000 obyvatel v roce 2006	50
Místa v domovech důchodců na 1 000 obyvatel ve věku 65 a více let v roce 2006	52
Zjištěné trestné činy na 1 000 obyvatel v roce 2006	53
Délka silnic I. až III. třídy na km ² v roce 2006 (km)	54
Registrované osobní automobily na 1 000 obyvatel k 31. 12. 2006	55
Podíl obcí připojených na veřejnou kanalizaci s čistírnou odpadních vod z celkového počtu obcí v roce 2006 (%)	56
Podíl chráněných území na celkové výměře k 1. 1. 2007 (%)	58
Bonita zemědělské půdy	60

ÚVOD

Na základě ústavního zákona č. 347/97 Sb., ze dne 3. prosince 1997 o vytvoření vyšších územních samosprávných celků, byla Česká republika 1. ledna 2000 rozdělena na 14 krajů. Podle tohoto zákona a usnesení vlády České republiky č. 707/1998, zavedl Český statistický úřad podle § 19 odst. 1 zákona č. 89/1995 Sb., o státní statistické službě a po dohodě se Statistickým úřadem Evropských společenství (Eurostatem) "**Klasifikaci územních statistických jednotek - CZ-NUTS**".

Klasifikace NUTS (La Nomenclature des Unités Territoriales Statistiques) je základním systematickým nástrojem pro potřeby statistické, analytické a pro potřeby poskytování statistických informací Evropské unii. Využívá se ke statistickému monitorování a k analýzám sociální a ekonomické situace v regionech a pro potřeby přípravy, realizace a hodnocení regionální politiky. Od roku 1988 je klasifikace NUTS používána v legislativě EU, na úrovni NUTS2, zejména pro úkoly spojené s čerpáním z tzv. Strukturálních fondů EU.

S účinností od 1. ledna 2008 byla Klasifikace územních statistických jednotek CZ-NUTS aktualizována sdělením ČSÚ č. 201/2007 Sb., v souladu s nařízením Evropského parlamentu a Rady (ES) č. 1059/2003 a nařízením Komise (ES) č. 105/2007, kde jsou promítnuty nové změny územních statistických jednotek členských států EU. V aktualizované klasifikaci CZ-NUTS došlo k následujícím změnám:

- Byla zrušena úroveň NUTS4 (okresy) – zrušením úrovně NUTS4 je klasifikace CZ-NUTS uvedena do souladu s evropskou klasifikací NUTS, která končí na úrovni NUTS3. Regionální členění území je řešeno novým systémem LAU (Local Administrative Units), kde na úroveň LAU1 byla v Eurostatu automaticky převedena bývalá úroveň NUTS4 a úroveň LAU2 je tvořena obcemi. Hlavní město Praha se v systému LAU dále nečlení. Systém LAU není v EU zaváděn legislativními nástroji.
- V rámci postupného narovnávání skladebnosti územních struktur byl změněn kód NUTS3 u dvou krajů: Vysočina – nově CZ063 (místo stávajícího kódu CZ061) a Jihomoravský kraj – nově CZ064 (místo stávajícího kódu CZ062).

Region soudržnosti Střední Čechy (NUTS2) tvoří pouze území Středočeského kraje.

Poznámka: Relativní údaje jsou počítány na stav obyvatel k 1.1.2007. Pokud údaje v čitateli nelze přepočítat na územní strukturu 2007, jsou relativní údaje počítány na stav obyvatel k 31.12.2006.

Obce k 1. 1. 2007

Obec je základním územním samosprávným společenstvím občanů, tvoří územní celek, který je vymezen hranicí obce. Má jedno nebo více katastrálních území. Je veřejnoprávní korporací, má vlastní majetek. V právních vztazích vystupuje svým jménem a nese odpovědnost z těchto vztahů vyplývající.

REGIONY SOUDRŽNOSTI ČESKÉ REPUBLIKY (NUTS2)

	Ukazatel
Česká republika	6 249
v tom regiony soudržnosti:	
Praha	1
Střední Čechy	1 146
Jihozápad	1 124
Severozápad	486
Severovýchod	1 114
Jihovýchod	1 377
Střední Morava	702
Moravskoslezsko	299

KRAJE ČESKÉ REPUBLIKY (NUTS3)

	Ukazatel
Česká republika	6 249
v tom kraje:	
Hl. město Praha	1
Středočeský	1 146
Jihočeský	623
Plzeňský	501
Karlovarský	132
Ústecký	354
Liberecký	215
Královéhradecký	448
Pardubický	451
Vysočina	704
Jihomoravský	673
Olomoucký	398
Zlínský	304
Moravskoslezský	299

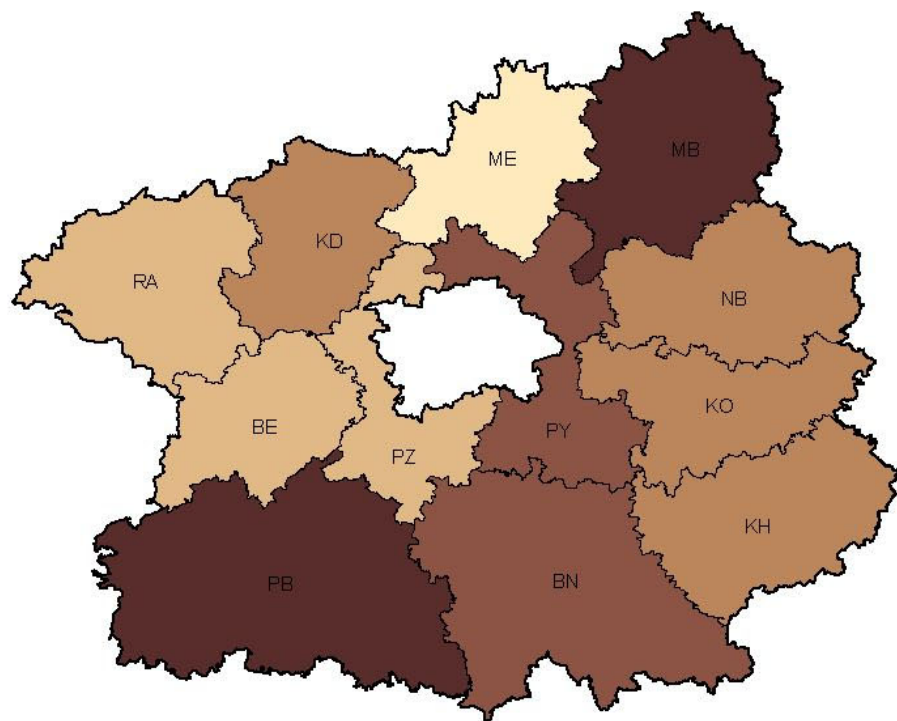
OKRESY REGIONU SOUDRŽNOSTI STŘEDNÍ ČECHY

	Ukazatel
Oblast Střední Čechy	1 146
v tom okresy:	
Středočeský kraj	
Benešov	BN 115
Beroun	BE 85
Kladno	KD 100
Kolín	KO 89
Kutná Hora	KH 88
Mělník	ME 69
Mladá Boleslav	MB 120
Nymburk	NB 87
Praha-východ	PY 110
Praha-západ	PZ 79
Příbram	PB 121
Rakovník	RA 83

SPRÁVNÍ OBLVODY OBCÍ S ROZŠÍŘENOU PŮSOBNOSTÍ REGIONU SOUDRŽNOSTI STŘEDNÍ ČECHY

	Ukazatel
Oblast Střední Čechy	1 146
v tom SO ORP:	
Středočeský kraj	
Benešov	Ben 51
Beroun	Ber 48
Brandýs nad Labem-Stará Boleslav	Bra 58
Čáslav	Cas 37
Černošice	Cer 79
Český Brod	CBr 24
Dobříš	Dob 24
Hořovice	Hrv 37
Kladno	Kld 48
Kolín	Kol 69
Kralupy nad Vltavou	Krp 18
Kutná Hora	KuH 51
Lysá nad Labem	Lys 9
Mělník	Mel 39
Mladá Boleslav	MIB 98
Mnichovo Hradiště	MnH 22
Neratovice	Ner 12
Nymburk	Nym 39
Poděbrady	Pod 35
Příbram	Pri 75
Rakovník	Rak 83
Říčany	Ric 52
Sedlčany	Sed 22
Slaný	Sla 52
Vlašim	Vla 49
Votice	Vot 15

Obce k 1. 1. 2007



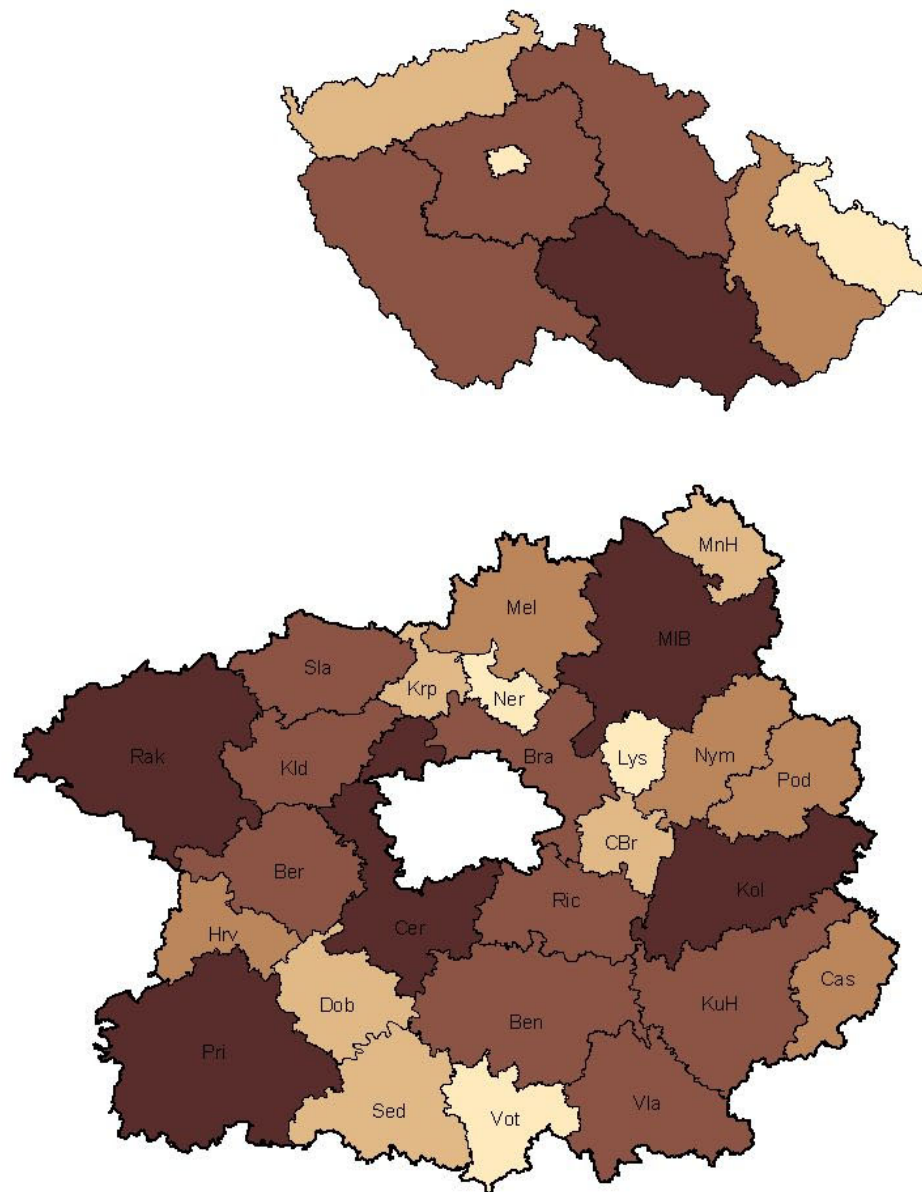
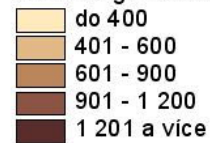
obce v SO ORP



obce v okresech



obce v regionech soudržnosti



Obyvatelstvo k 1. 1. 2007

Stav obyvatel udává počet obyvatel k určitému okamžiku. Do počtu obyvatel jsou zahrnuty všechny osoby, s trvalým i dlouhodobým pobytem v daném území, a to bez ohledu na státní občanství. Do počtu obyvatel jsou podle zákona o pobytu cizinců (č. 326/1999 Sb., o pobytu cizinců) zahrnuti cizinci s trvalým pobytem, cizinci s přechodným pobytem na základě víza nad 90 dnů a cizinci, kterým byl přiznán azyl (podle zákona č. 325/1999 Sb., o azylu). Od 1. 5. 2004 v návaznosti na tzv. Euronovelu zákona č. 326/1999 Sb., o pobytu cizinců, se údaje týkají občanů zemí EU s přechodným pobytem na území ČR a občanů třetích zemí s dlouhodobým pobytem.

REGIONY SOUDRŽNOSTI ČESKÉ REPUBLIKY (NUTS2)

	Ukazatel
Česká republika	10 287 189
v tom regiony soudržnosti:	
Praha	1 188 126
Střední Čechy	1 175 254
Jihozápad	1 184 543
Severozápad	1 127 867
Severovýchod	1 488 168
Jihovýchod	1 644 208
Střední Morava	1 229 733
Moravskoslezsko	1 249 290

KRAJE ČESKÉ REPUBLIKY (NUTS3)

	Ukazatel
Česká republika	10 287 189
v tom kraje:	
Hl. město Praha	1 188 126
Středočeský	1 175 254
Jihočeský	630 006
Plzeňský	554 537
Karlovarský	304 602
Ústecký	823 265
Liberecký	430 774
Královéhradecký	549 643
Pardubický	507 751
Vysočina	511 645
Jihomoravský	1 132 563
Olomoucký	639 894
Zlínský	589 839
Moravskoslezský	1 249 290

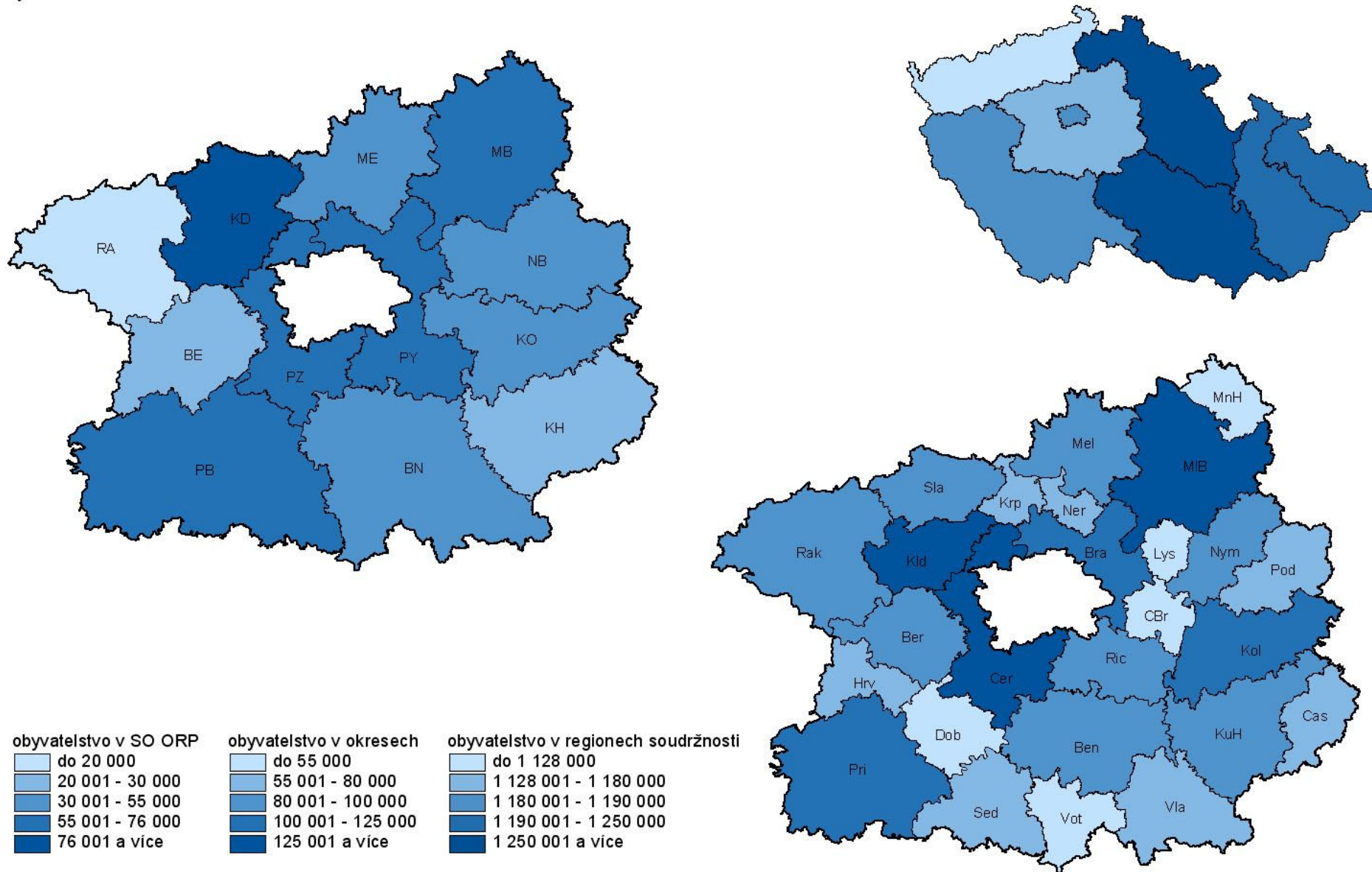
OKRESY REGIONU SOUDRŽNOSTI STŘEDNÍ ČECHY

		Ukazatel	
Oblast Střední Čechy		1 175 254	
v tom okresy:			
Středočeský kraj	Benešov	BN	91 685
	Beroun	BE	79 586
	Kladno	KD	153 295
	Kolín	KO	91 154
	Kutná Hora	KH	74 389
	Mělník	ME	95 943
	Mladá Boleslav	MB	117 883
	Nymburk	NB	86 845
	Praha-východ	PY	121 085
	Praha-západ	PZ	100 322
	Příbram	PB	110 185
Rakovník	RA	52 882	

SPRÁVNÍ OBVODY OBCÍ S ROZŠÍŘENOU PŮSOBNOSTÍ REGIONU SOUDRŽNOSTI STŘEDNÍ ČECHY

		Ukazatel	
Oblast Střední Čechy		1 175 254	
v tom SO ORP:			
Středočeský kraj	Benešov	Ben	54 116
	Beroun	Ber	52 400
	Brandýs nad Labem-Stará Boleslav	Bra	74 419
	Čáslav	Cas	24 759
	Černošice	Cer	100 322
	Český Brod	CBr	17 306
	Dobříš	Dob	19 203
	Hořovice	Hrv	27 186
	Kladno	Kld	116 041
	Kolín	Kol	75 645
	Kralupy nad Vltavou	Krp	26 904
	Kutná Hora	KuH	49 630
	Lysá nad Labem	Lys	19 341
	Mělník	Mel	40 475
	Mladá Boleslav	MIB	102 109
	Mnichovo Hradiště	MnH	15 774
	Neratovice	Ner	28 564
	Nymburk	Nym	36 779
	Poděbrady	Pod	28 928
	Příbram	Pri	68 959
Rakovník	Rak	52 882	
Říčany	Ric	46 666	
Sedlčany	Sed	22 023	
Slaný	Sla	37 254	
Vlašim	Vla	25 663	
Votice	Vot	11 906	

Obyvatelstvo k 1. 1. 2007



Hustota obyvatelstva k 1. 1. 2007 (osoby/km²)

Ukazatel sleduje průměrný počet obyvatel bydlících na daném území, vyjadřuje průměrný počet obyvatel na jednotku plochy v daném regionu a roce. Hustota obyvatelstva přímo souvisí mimo jiné s mírou urbanizace regionu a s efektivností dopravní obslužnosti.

REGIONY SOUDRŽNOSTI ČESKÉ REPUBLIKY (NUTS2)

	Ukazatel
Česká republika	130,4
v tom regiony soudržnosti:	
Praha	2 395,0
Střední Čechy	106,7
Jihozápad	67,2
Severozápad	130,4
Severovýchod	119,6
Jihovýchod	117,5
Střední Morava	133,2
Moravskoslezsko	230,2

KRAJE ČESKÉ REPUBLIKY (NUTS3)

	Ukazatel
Česká republika	130,4
v tom kraje:	
Hl. město Praha	2 395,0
Středočeský	106,7
Jihočeský	62,6
Plzeňský	73,3
Karlovarský	91,9
Ústecký	154,3
Liberecký	136,2
Královéhradecký	115,5
Pardubický	112,4
Vysočina	75,3
Jihomoravský	157,4
Olomoucký	121,5
Zlínský	148,8
Moravskoslezský	230,2

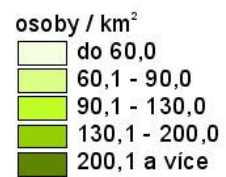
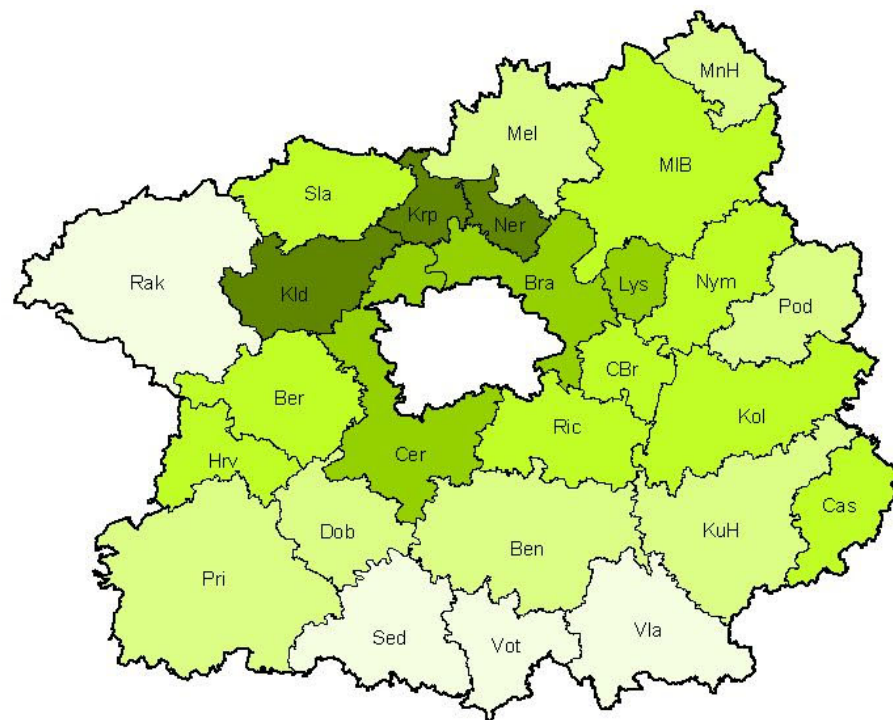
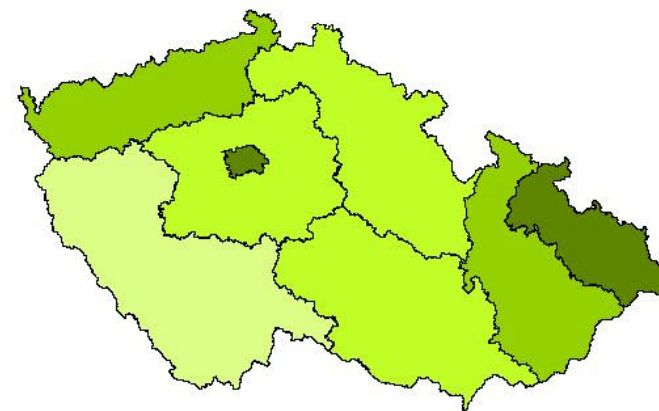
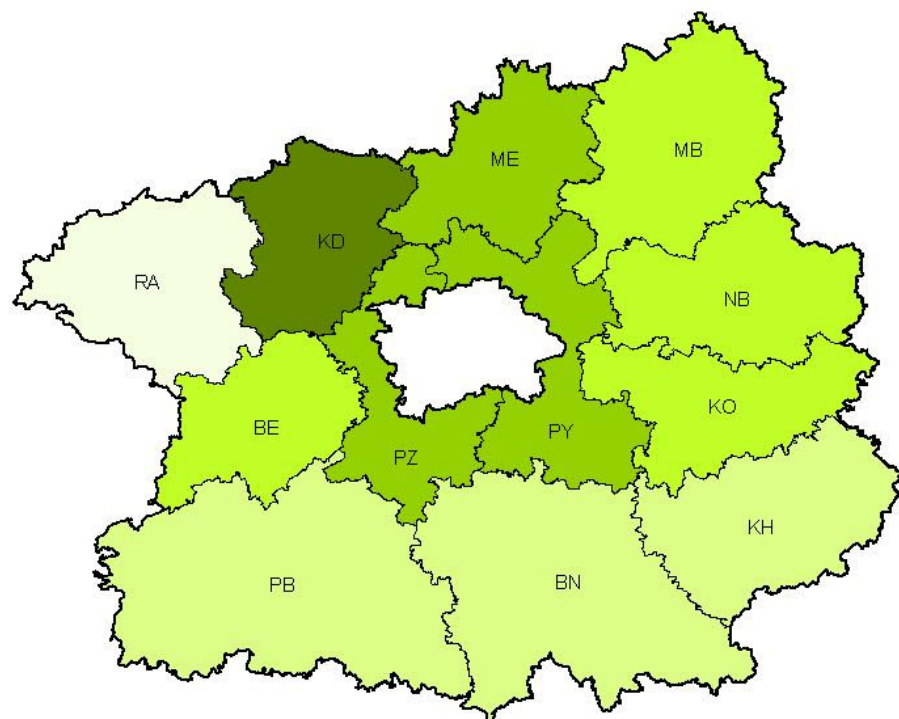
OKRESY REGIONU SOUDRŽNOSTI STŘEDNÍ ČECHY

	Ukazatel
Oblast Střední Čechy	106,7
v tom okresy:	
Středočeský kraj	
Benešov	BN 62,2
Beroun	BE 120,2
Kladno	KD 213,0
Kolín	KO 122,6
Kutná Hora	KH 81,1
Mělník	ME 136,8
Mladá Boleslav	MB 115,3
Nymburk	NB 102,2
Praha-východ	PY 160,4
Praha-západ	PZ 172,8
Příbram	PB 65,1
Rakovník	RA 59,0

SPRÁVNÍ OBVODY OBCÍ S ROZŠÍŘENOU PŮSOBNOSTÍ REGIONU SOUDRŽNOSTI STŘEDNÍ ČECHY

	Ukazatel
Oblast Střední Čechy	106,7
v tom SO ORP:	
Středočeský kraj	
Benešov	Ben 78,4
Beroun	Ber 126,1
Brandýs nad Labem-Stará Boleslav	Bra 197,0
Čáslav	Cas 90,3
Černošice	Cer 172,8
Český Brod	CBr 93,9
Dobříš	Dob 60,3
Hořovice	Hrv 110,4
Kladno	Kld 330,8
Kolín	Kol 129,5
Kralupy nad Vltavou	Krp 205,0
Kutná Hora	KuH 77,2
Lysá nad Labem	Lys 159,7
Mělník	Mel 88,6
Mladá Boleslav	MIB 126,0
Mnichovo Hradiště	MnH 74,2
Neratovice	Ner 252,3
Nymburk	Nym 103,5
Poděbrady	Pod 83,0
Příbram	Pri 74,5
Rakovník	Rak 59,0
Říčany	Ric 123,7
Sedlčany	Sed 49,1
Slaný	Sla 101,0
Vlašim	Vla 51,7
Votice	Vot 41,2

Hustota obyvatelstva k 1. 1. 2007



Index rozdrobenosti sídelní struktury k 1. 1. 2007

Index rozdrobenosti sídelní struktury k 1. 1. 2007 je váženým průměrem, založeným na podílech obyvatel v nejmenších obcích (z celkového počtu obyvatel). Vyšší hodnoty ukazatele značí vyšší nároky na dopravní a technickou infrastrukturu a zároveň poukazují na vyšší míru plnění obytné, hospodářské, obslužné, rekreační atd. funkce v daných fyzickogeografických podmínkách území.

$IR = 3 \times p1 + 2 \times p2 + p3$, kde

p1 – podíl obyvatel v obcích do 199 obyvatel včetně,

p2 – podíl obyvatel v obcích s 200 až 499 obyvateli včetně,

p3 – podíl obyvatel v obcích s 500 až 999 obyvateli včetně.

REGIONY SOUDRŽNOSTI ČESKÉ REPUBLIKY (NUTS2)

	Ukazatel
Česká republika	27,3
v tom regiony soudržnosti:	
Praha	-
Střední Čechy	46,9
Jihozápad	40,1
Severozápad	19,2
Severovýchod	35,8
Jihovýchod	37,5
Střední Morava	25,5
Moravskoslezsko	8,3

KRAJE ČESKÉ REPUBLIKY (NUTS3)

	Ukazatel
Česká republika	27,3
v tom kraje:	
Hl. město Praha	-
Středočeský	46,9
Jihočeský	41,7
Plzeňský	38,2
Karlovarský	17,7
Ústecký	19,8
Liberecký	22,5
Královéhradecký	38,9
Pardubický	43,6
Vysočina	60,6
Jihomoravský	27,1
Olomoucký	27,3
Zlínský	23,6
Moravskoslezský	8,3

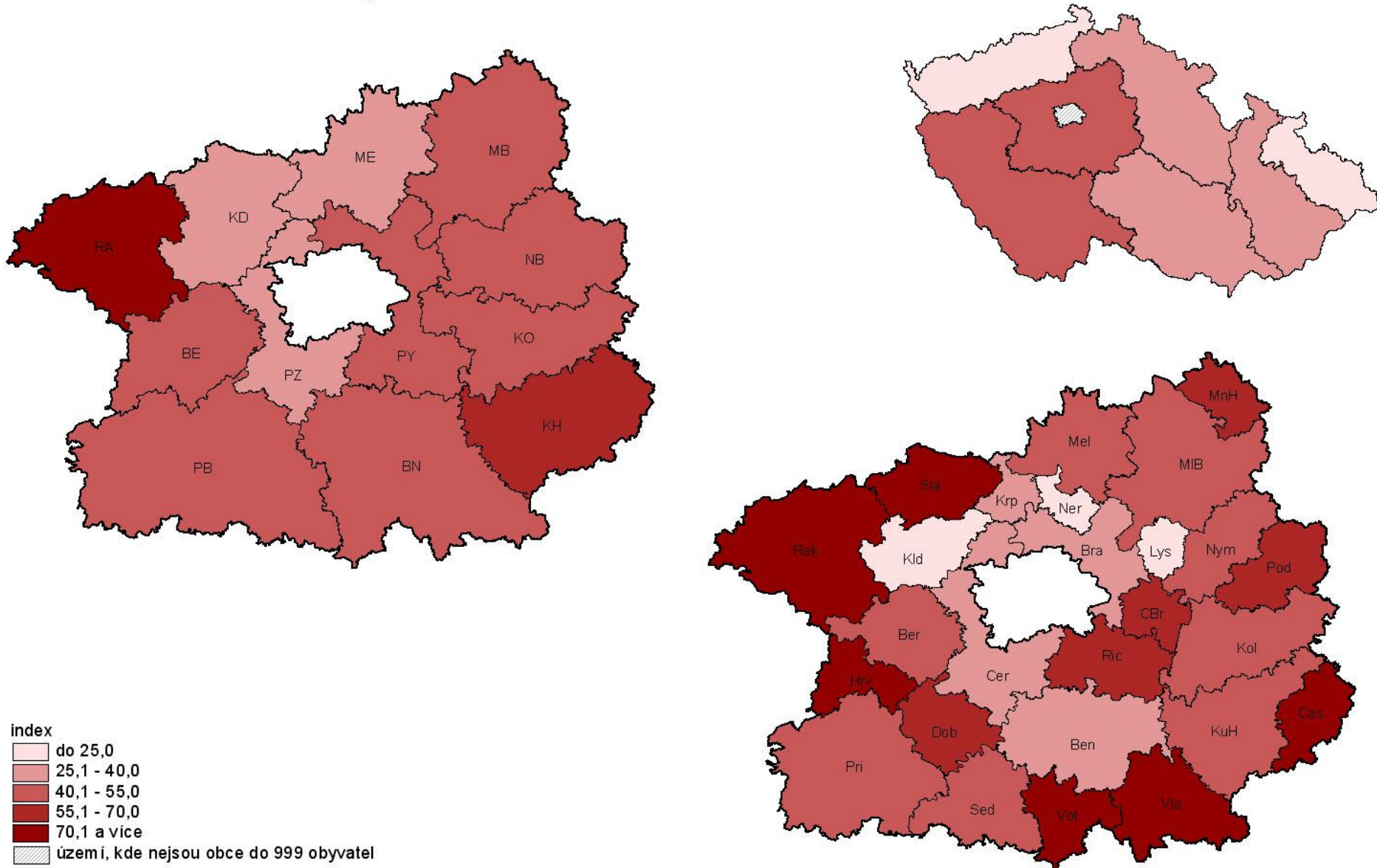
OKRESY REGIONU SOUDRŽNOSTI STŘEDNÍ ČECHY

	Ukazatel
Oblast Střední Čechy	46,9
v tom okresy:	
Středočeský kraj	
Benešov	BN 53,7
Beroun	BE 52,4
Kladno	KD 31,2
Kolín	KO 46,4
Kutná Hora	KH 59,6
Mělník	ME 36,1
Mladá Boleslav	MB 51,5
Nymburk	NB 52,5
Praha-východ	PY 43,4
Praha-západ	PZ 33,1
Příbram	PB 53,1
Rakovník	RA 77,3

SPRÁVNÍ OBVODY OBCÍ S ROZŠÍŘENOU PŮSOBNOSTÍ REGIONU SOUDRŽNOSTI STŘEDNÍ ČECHY

	Ukazatel
Oblast Střední Čechy	46,9
v tom SO ORP:	
Středočeský kraj	
Benešov	Ben 38,9
Beroun	Ber 42,7
Brandýs nad Labem-Stará Boleslav	Bra 35,8
Čáslav	Cas 71,9
Černošice	Cer 33,1
Český Brod	CBr 67,9
Dobříš	Dob 67,9
Hořovice	Hrv 71,1
Kladno	Kld 18,6
Kolín	Kol 42,5
Kralupy nad Vltavou	Krp 38,9
Kutná Hora	KuH 53,4
Lysá nad Labem	Lys 23,3
Mělník	Mel 48,6
Mladá Boleslav	MIB 50,2
Mnichovo Hradiště	MnH 59,4
Neratovice	Ner 15,5
Nymburk	Nym 54,6
Poděbrady	Pod 66,9
Příbram	Pri 49,7
Rakovník	Rak 77,3
Říčany	Ric 55,4
Sedlčany	Sed 50,9
Slaný	Sla 70,6
Vlašim	Vla 76,8
Votice	Vot 71,1

Index rozdrobenosti sídelní struktury k 1. 1. 2007



Podíl cizinců na celkovém počtu obyvatel k 31. 12. 2006 (%)

Za cizince se považuje osoba, která nemá české státní občanství. Cizinec smí na území ČR pobývat přechodně nebo trvale. Dlouhodobé pobyty nad 90 dnů zahrnují přechodné pobyty občanů EU a dále víza nad 90 dnů a povolení k dlouhodobému pobytu občanů nečlenských zemí.

REGIONY SOUDRŽNOSTI ČESKÉ REPUBLIKY (NUTS2)

	Ukazatel
Česká republika	3,1
v tom regiony soudržnosti:	
Praha	8,7
Střední Čechy	3,6
Jihozápad	2,4
Severozápad	3,8
Severovýchod	2,3
Jihovýchod	2,1
Střední Morava	1,2
Moravskoslezsko	1,6

KRAJE ČESKÉ REPUBLIKY (NUTS3)

	Ukazatel
Česká republika	3,1
v tom kraje:	
Hl. město Praha	8,7
Středočeský	3,6
Jihočeský	2,0
Plzeňský	2,8
Karlovarský	5,3
Ústecký	3,2
Liberecký	3,1
Královéhradecký	2,4
Pardubický	1,5
Vysočina	1,4
Jihomoravský	2,5
Olomoucký	1,3
Zlínský	1,1
Moravskoslezský	1,6

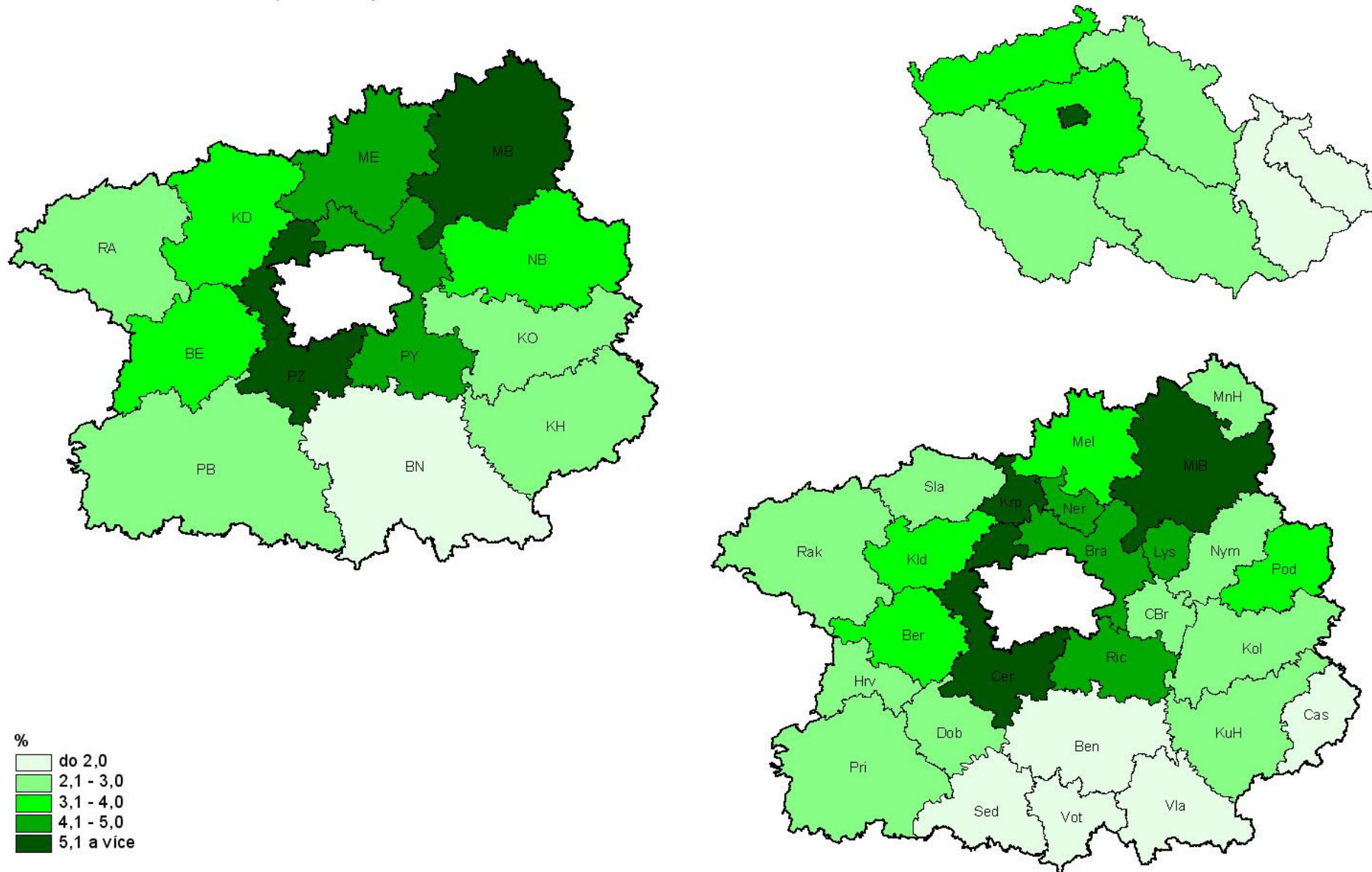
OKRESY REGIONU SOUDRŽNOSTI STŘEDNÍ ČECHY

	Ukazatel
Oblast Střední Čechy	3,6
v tom okresy:	
Středočeský kraj	
Benešov	1,6
Beroun	3,3
Kladno	3,1
Kolín	2,6
Kutná Hora	2,6
Mělník	4,9
Mladá Boleslav	6,5
Nymburk	3,6
Praha-východ	4,2
Praha-západ	5,3
Příbram	2,1
Rakovník	2,3

SPRÁVNÍ OBVODY OBCÍ S ROZŠÍŘENOU PŮSOBNOSTÍ REGIONU SOUDRŽNOSTI STŘEDNÍ ČECHY

	Ukazatel
Oblast Střední Čechy	3,6
v tom SO ORP:	
Středočeský kraj	
Benešov	2,0
Beroun	3,5
Brandýs nad Labem-Stará Boleslav	4,9
Čáslav	1,8
Černošice	5,2
Český Brod	3,0
Dobříš	2,4
Hořovice	2,7
Kladno	3,3
Kolín	2,1
Kralupy nad Vltavou	5,9
Kutná Hora	2,6
Lysá nad Labem	5,0
Mělník	3,8
Mladá Boleslav	6,7
Mnichovo Hradiště	2,9
Neratovice	4,5
Nymburk	2,3
Poděbrady	3,3
Příbram	2,1
Rakovník	2,4
Říčany	4,4
Sedlčany	1,2
Slaný	2,2
Vlašim	1,2
Votice	0,6

Podíl cizinců na celkovém počtu obyvatel k 31. 12. 2006



Podíl rodáků na celkovém počtu obyvatel k 1. 3. 2001 (%)

Zdroj: SLDB 2001

Otázka na bydliště matky v době narození sčítané osoby ve „sčítacím listu osob“ umožnila zjistit počet obyvatel, kteří se narodili v obci svého současného trvalého bydliště, nebo jinak řečeno, kteří měli v době sčítání trvalé bydliště v obci, ve které měla trvalé bydliště i jejich matka v době jejich narození. Podíl rodáků z celkového počtu obyvatel tedy vyjadřuje, jaké procento obyvatel obce se v dané obci také narodilo. Velikost výsledného podílu vypovídá mimo jiné o skutečnosti, že rodákům zpravidla více záleží na dané obci.

REGIONY SOUDRŽNOSTI ČESKÉ REPUBLIKY (NUTS2)

	Ukazatel
Česká republika	52,5
v tom regiony soudržnosti:	
Praha	61,8
Střední Čechy	47,6
Jihozápad	49,0
Severozápad	44,3
Severovýchod	49,6
Jihovýchod	56,4
Střední Morava	54,4
Moravskoslezsko	55,1

OKRESY REGIONU SOUDRŽNOSTI STŘEDNÍ ČECHY

			Ukazatel
Oblast Střední Čechy			47,6
v tom okresy:			
Středočeský kraj	Benešov	BN	49,2
	Beroun	BE	49,2
	Kladno	KD	50,2
	Kolín	KO	49,2
	Kutná Hora	KH	48,6
	Mělník	ME	45,2
	Mladá Boleslav	MB	47,5
	Nymburk	NB	47,5
	Praha-východ	PY	45,2
	Praha-západ	PZ	42,4
	Příbram	PB	48,8
Rakovník	RA	46,1	

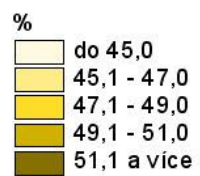
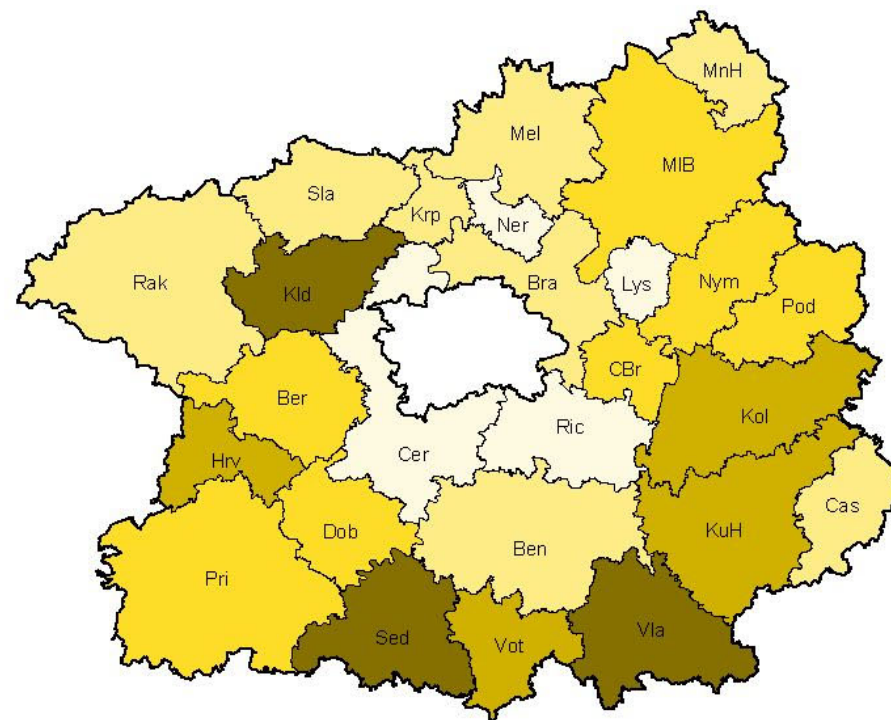
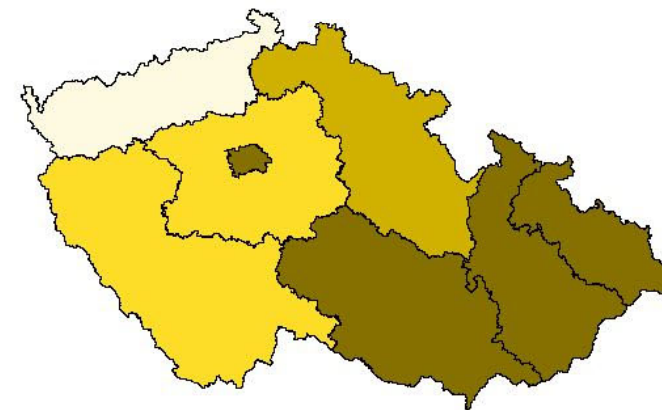
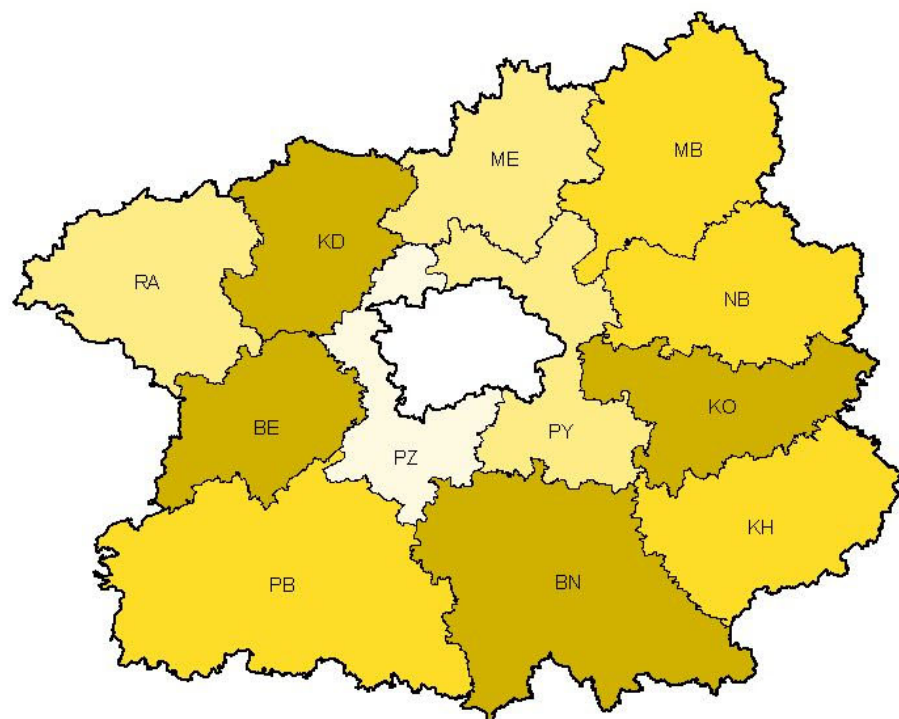
KRAJE ČESKÉ REPUBLIKY (NUTS3)

	Ukazatel
Česká republika	52,5
v tom kraje:	
Hl. město Praha	61,8
Středočeský	47,6
Jihočeský	48,0
Plzeňský	50,1
Karlovarský	42,9
Ústecký	44,9
Liberecký	46,7
Královéhradecký	49,8
Pardubický	51,6
Vysočina	54,8
Jihomoravský	57,1
Olomoucký	52,1
Zlínský	56,8
Moravskoslezský	55,1

SPRÁVNÍ OBVODY OBCÍ S ROZŠÍŘENOU PŮSOBNOSTÍ REGIONU SOUDRŽNOSTI STŘEDNÍ ČECHY

			Ukazatel
Oblast Střední Čechy			47,6
v tom SO ORP:			
Středočeský kraj	Benešov	Ben	46,2
	Beroun	Ber	48,5
	Brandýs nad Labem-Stará Boleslav	Bra	45,7
	Čáslav	Cas	46,4
	Černošice	Cer	42,4
	Český Brod	CBr	47,1
	Dobříš	Dob	48,3
	Hořovice	Hrv	50,5
	Kladno	Kld	51,7
	Kolín	Kol	49,7
	Kralupy nad Vltavou	Krp	47,0
	Kutná Hora	KuH	49,7
	Lysá nad Labem	Lys	43,5
	Mělník	Mel	45,2
	Mladá Boleslav	MIB	47,7
	Mnichovo Hradiště	MnH	46,5
	Neratovice	Ner	43,4
	Nymburk	Nym	48,1
	Poděbrady	Pod	48,7
	Příbram	Pri	47,6
Rakovník	Rak	46,1	
Říčany	Ric	44,3	
Sedlčany	Sed	52,8	
Slaný	Sla	45,6	
Vlašim	Vla	54,5	
Votice	Vot	50,6	

Podíl rodáků na celkovém počtu obyvatel k 1. 3. 2001



Průměrný věk obyvatel k 1. 1. 2007

Průměrný věk je aritmetickým průměrem věku všech jedinců v dané populaci.

REGIONY SOUDRŽNOSTI ČESKÉ REPUBLIKY (NUTS2)

	Ukazatel
Česká republika	40,2
v tom regiony soudržnosti:	
Praha	41,8
Střední Čechy	40,0
Jihozápad	40,3
Severozápad	39,3
Severovýchod	40,1
Jihovýchod	40,3
Střední Morava	40,1
Moravskoslezsko	39,7

KRAJE ČESKÉ REPUBLIKY (NUTS3)

	Ukazatel
Česká republika	40,2
v tom kraje:	
Hl. město Praha	41,8
Středočeský	40,0
Jihočeský	40,1
Plzeňský	40,6
Karlovarský	39,4
Ústecký	39,2
Liberecký	39,7
Královéhradecký	40,6
Pardubický	40,0
Vysočina	39,8
Jihomoravský	40,5
Olomoucký	40,1
Zlínský	40,2
Moravskoslezský	39,7

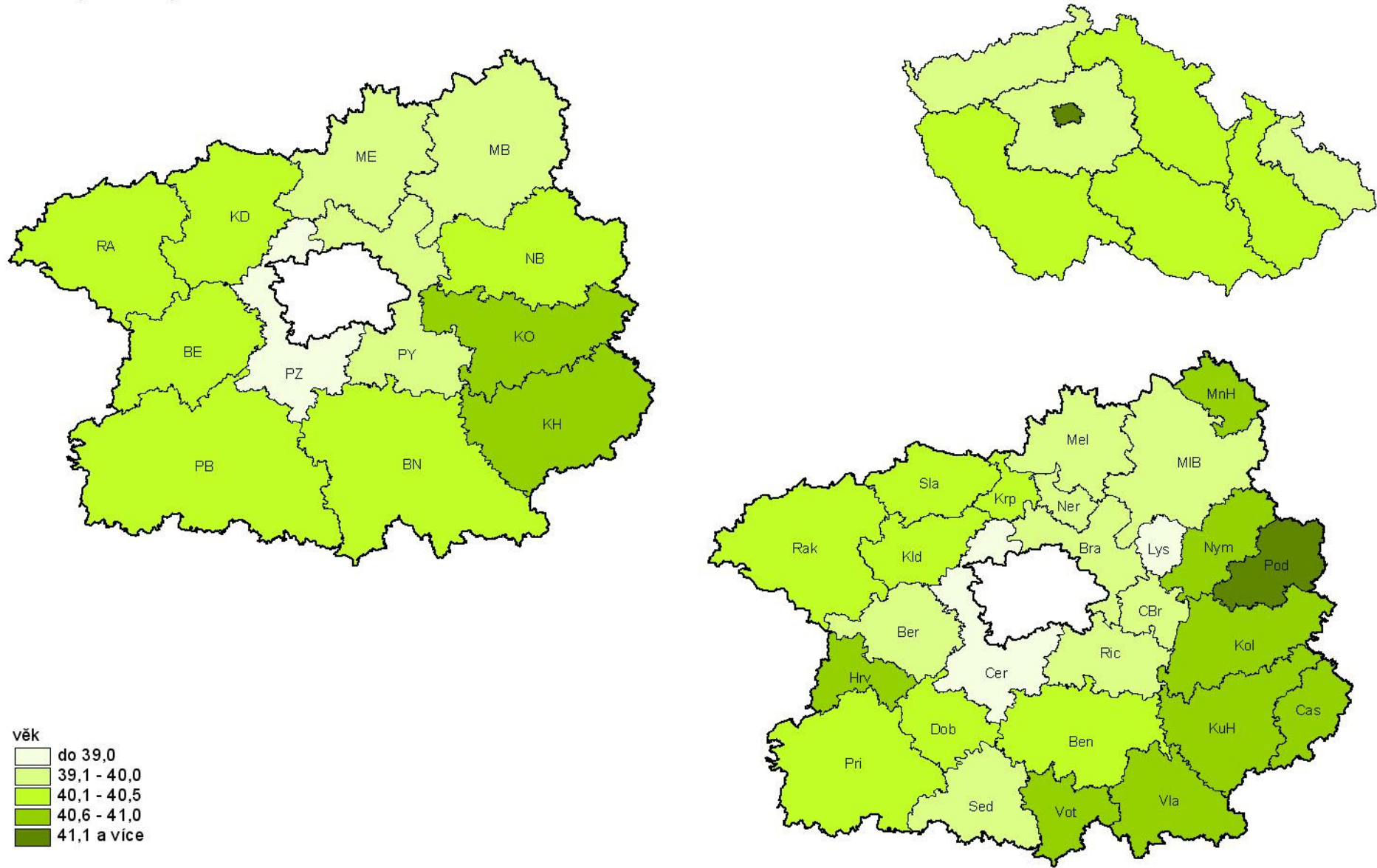
OKRESY REGIONU SOUDRŽNOSTI STŘEDNÍ ČECHY

			Ukazatel
Oblast Střední Čechy			40,0
v tom okresy:			
Středočeský kraj	Benešov	BN	40,4
	Beroun	BE	40,2
	Kladno	KD	40,3
	Kolín	KO	40,7
	Kutná Hora	KH	40,8
	Mělník	ME	39,8
	Mladá Boleslav	MB	39,8
	Nymburk	NB	40,1
	Praha-východ	PY	39,4
	Praha-západ	PZ	38,8
	Příbram	PB	40,2
	Rakovník	RA	40,5

SPRÁVNÍ OBVODY OBCÍ S ROZŠÍŘENOU PŮSOBNOSTÍ REGIONU SOUDRŽNOSTI STŘEDNÍ ČECHY

			Ukazatel
Oblast Střední Čechy			40,0
v tom SO ORP:			
Středočeský kraj	Benešov	Ben	40,1
	Beroun	Ber	39,8
	Brandýs nad Labem-Stará Boleslav	Bra	39,5
	Čáslav	Cas	40,9
	Černošice	Cer	38,8
	Český Brod	CBr	39,7
	Dobříš	Dob	40,1
	Hořovice	Hrv	40,9
	Kladno	Kld	40,4
	Kolín	Kol	40,9
	Kralupy nad Vltavou	Krp	40,5
	Kutná Hora	KuH	40,7
	Lysá nad Labem	Lys	36,4
	Mělník	Mel	40,0
	Mladá Boleslav	MIB	39,7
	Mnichovo Hradiště	MnH	40,8
	Neratovice	Ner	39,1
	Nymburk	Nym	40,6
	Poděbrady	Pod	41,9
	Příbram	Pri	40,3
Rakovník	Rak	40,5	
Říčany	Ric	39,2	
Sedlčany	Sed	40,0	
Slaný	Sla	40,2	
Vlašim	Vla	40,8	
Votice	Vot	41,0	

Průměrný věk obyvatel k 1. 1. 2007



Index stáří k 1. 1. 2007

Index stáří je velmi často používanou charakteristikou věkové struktury obyvatelstva, která vypovídá o stárnutí populace. Vyjadřuje, kolik obyvatel ze starších věkových skupin připadá na sto dětí, v tomto případě kolik obyvatel ve věku 65 a více let připadá na 100 dětí do 15 let věku.

REGIONY SOUDRŽNOSTI ČESKÉ REPUBLIKY (NUTS2)

	Ukazatel
Česká republika	100,2
v tom regiony soudržnosti:	
Praha	128,8
Střední Čechy	95,5
Jihozápad	101,3
Severozápad	84,4
Severovýchod	97,5
Jihovýchod	103,3
Střední Morava	102,0
Moravskoslezsko	93,5

KRAJE ČESKÉ REPUBLIKY (NUTS3)

	Ukazatel
Česká republika	100,2
v tom kraje:	
Hl. město Praha	128,8
Středočeský	95,5
Jihočeský	97,7
Plzeňský	105,5
Karlovarský	88,4
Ústecký	83,0
Liberecký	89,0
Královéhradecký	103,7
Pardubický	98,1
Vysočina	97,4
Jihomoravský	106,1
Olomoucký	100,3
Zlínský	103,7
Moravskoslezský	93,5

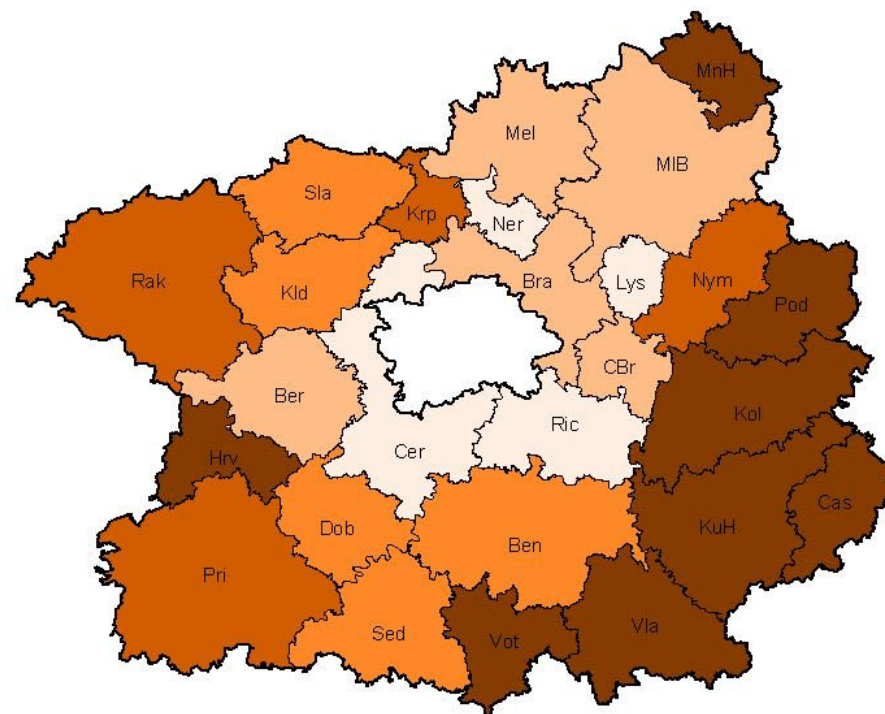
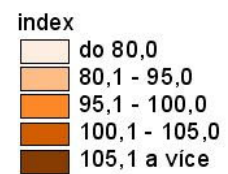
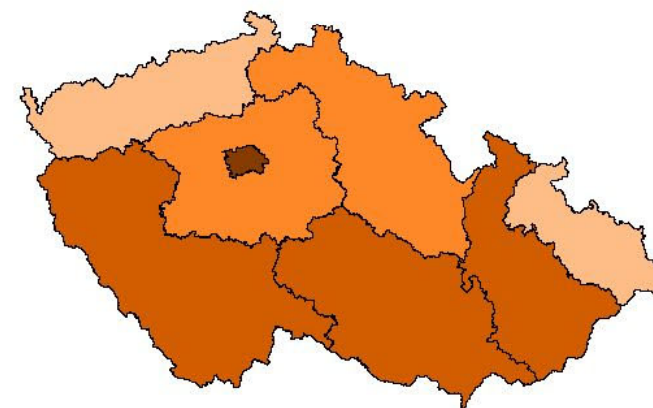
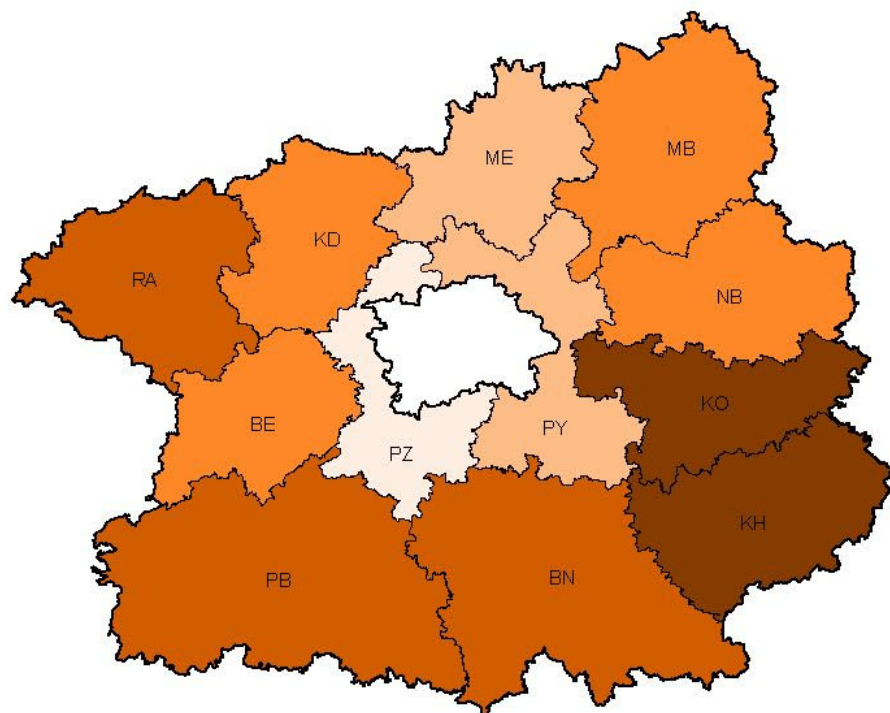
OKRESY REGIONU SOUDRŽNOSTI STŘEDNÍ ČECHY

			Ukazatel
Oblast Střední Čechy			95,5
v tom okresy:			
Středočeský kraj	Benešov	BN	102,3
	Beroun	BE	97,3
	Kladno	KD	98,3
	Kolín	KO	107,3
	Kutná Hora	KH	109,7
	Mělník	ME	90,8
	Mladá Boleslav	MB	95,3
	Nymburk	NB	98,3
	Praha-východ	PY	84,3
	Praha-západ	PZ	74,4
	Příbram	PB	100,2
	Rakovník	RA	102,1

SPRÁVNÍ OBVODY OBCÍ S ROZŠÍŘENOU PŮSOBNOSTÍ REGIONU SOUDRŽNOSTI STŘEDNÍ ČECHY

			Ukazatel
Oblast Střední Čechy			95,5
v tom SO ORP:			
Středočeský kraj	Benešov	Ben	97,7
	Beroun	Ber	92,7
	Brandýs nad Labem-Stará Boleslav	Bra	87,2
	Čáslav	Cas	116,5
	Černošice	Cer	74,4
	Český Brod	CBr	91,7
	Dobříš	Dob	97,1
	Hořovice	Hrv	106,6
	Kladno	Kld	99,2
	Kolín	Kol	111,0
	Kralupy nad Vltavou	Krp	101,3
	Kutná Hora	KuH	106,4
	Lysá nad Labem	Lys	61,0
	Mělník	Mel	93,2
	Mladá Boleslav	MIB	92,9
	Mnichovo Hradiště	MnH	111,5
	Neratovice	Ner	78,1
	Nymburk	Nym	102,2
	Poděbrady	Pod	127,9
	Příbram	Pri	102,0
Rakovník	Rak	102,1	
Říčany	Ric	79,8	
Sedlčany	Sed	97,4	
Slaný	Sla	95,8	
Vlašim	Vla	107,0	
Votice	Vot	113,3	

Index stáří k 1. 1. 2007



Naděje dožití mužů a žen při narození – průměr let 2001 – 2005

Vyjadřuje počet roků, který v průměru prožije osoba právě narozená za předpokladu, že po celou dobu jejího života se nezmění řád vymírání zjištěný úmrtnostní tabulkou zkonstruovanou pro dané období. Jedná se tedy o hypotetický údaj, který říká, kolika let by se právě narozený člověk dožil, pokud by úroveň a struktura úmrtnosti zůstala stejná jako v daném roce.

REGIONY SOUDRŽNOSTI ČESKÉ REPUBLIKY (NUTS2)

	Ukazatel
Muži	
Česká republika	72,31
v tom regiony soudržnosti:	
Praha	74,09
Střední Čechy	72,14
Jihozápad	72,61
Severozápad	70,79
Severovýchod	72,80
Jihovýchod	72,90
Střední Morava	72,18
Moravskoslezsko	70,90
Ženy	
Česká republika	78,72
v tom regiony soudržnosti:	
Praha	79,46
Střední Čechy	78,34
Jihozápad	78,75
Severozápad	77,11
Severovýchod	78,94
Jihovýchod	79,38
Střední Morava	79,14
Moravskoslezsko	78,20

KRAJE ČESKÉ REPUBLIKY (NUTS3)

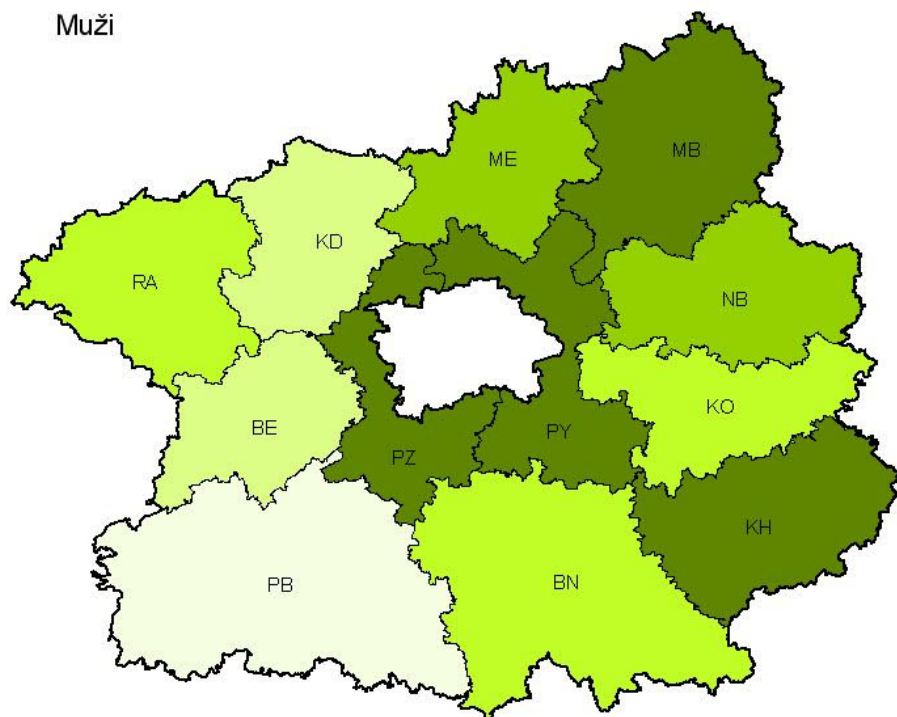
	Ukazatel
Muži	
Česká republika	72,31
v tom kraje:	
Hl. město Praha	74,09
Středočeský	72,14
Jihočeský	72,65
Plzeňský	72,56
Karlovarský	72,20
Ústecký	70,27
Liberecký	72,05
Královéhradecký	73,32
Pardubický	72,88
Vysočina	73,12
Jihomoravský	72,80
Olomoucký	72,36
Zlínský	71,98
Moravskoslezský	70,90
Ženy	
Česká republika	78,72
v tom kraje:	
Hl. město Praha	79,46
Středočeský	78,34
Jihočeský	78,90
Plzeňský	78,59
Karlovarský	77,63
Ústecký	76,92
Liberecký	78,46
Královéhradecký	79,25
Pardubický	79,02
Vysočina	79,21
Jihomoravský	79,46
Olomoucký	79,02
Zlínský	79,28
Moravskoslezský	78,20

OKRESY REGIONU SOUDRŽNOSTI STŘEDNÍ ČECHY

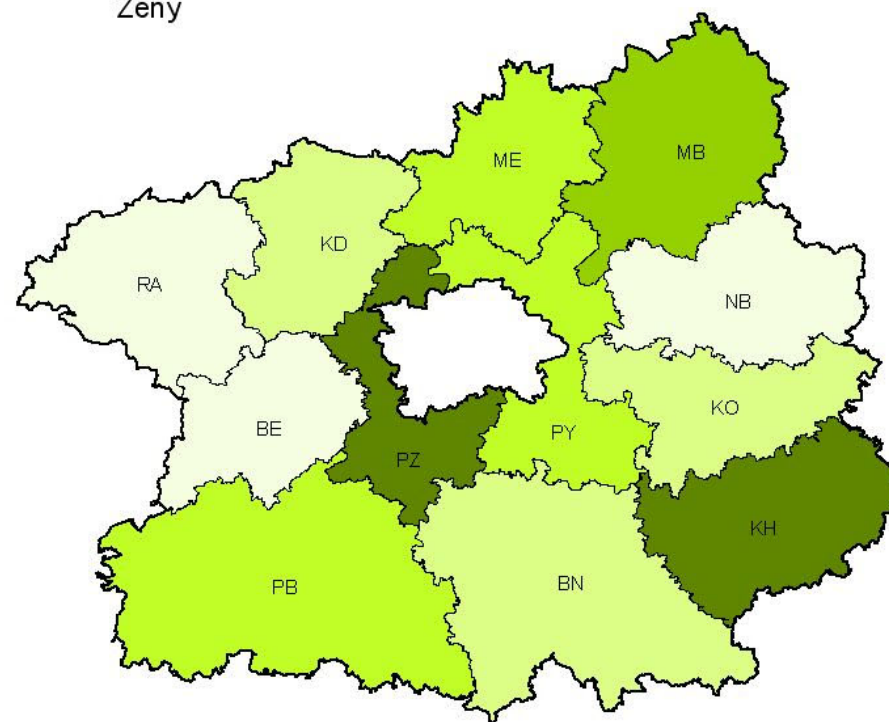
	Ukazatel	
Muži		
Oblast Střední Čechy	72,14	
v tom okresy:		
Benešov	BN	71,90
Beroun	BE	71,68
Kladno	KD	71,67
Kolín	KO	71,84
Kutná Hora	KH	72,91
Mělník	ME	72,12
Mladá Boleslav	MB	73,04
Nymburk	NB	72,20
Praha-východ	PY	72,34
Praha-západ	PZ	73,06
Příbram	PB	71,51
Rakovník	RA	71,83
Ženy		
Oblast Střední Čechy	78,34	
v tom okresy:		
Benešov	BN	78,05
Beroun	BE	77,85
Kladno	KD	78,09
Kolín	KO	78,09
Kutná Hora	KH	79,16
Mělník	ME	78,36
Mladá Boleslav	MB	78,73
Nymburk	NB	77,96
Praha-východ	PY	78,49
Praha-západ	PZ	79,08
Příbram	PB	78,39
Rakovník	RA	77,99

Naděje dožití mužů a žen při narození – průměr let 2001 – 2005

Muži



Ženy



věk - muži



věk - ženy



Daňové příjmy obcí na obyvatele v roce 2006 (tis. Kč)

Zdroj: Ministerstvo financí České republiky, ARIS

Daňové příjmy jsou reprezentovány v rozpočtové skladbě třídou 1. Představují povinné neopětované (bez přímé protihodnoty) příjmy plynoucí z daní, pojistného, sociálního a zdravotního pojištění, poplatků včetně doplateků daní a sankcí za pozdní či nesprávné zaplacení a jsou základním a převažujícím zdrojem financí pro místní rozpočty. Příjmy z daní jsou dány platnými rozpočtovými pravidly Ministerstva financí ČR. Získané prostředky lze vynaložit na rozvoj obce a uspokojování potřeb občanů. Ukazatel souvisí s mírou finanční soběstačnosti obcí a regionů. Daňové příjmy zahrnují daně z příjmů, zisku a kapitálových výnosů, daně ze zboží a služeb v tuzemsku, daně a poplatky z vybraných činností a služeb, daně a cla za zboží a služby ze zahraničí, majetkové daně, pojistné na sociální zabezpečení, příspěvek na státní politiku zaměstnanosti a veřejné zdravotní pojištění, ostatní daňové příjmy.

REGIONY SOUDRŽNOSTI ČESKÉ REPUBLIKY (NUTS2)

	Ukazatel
Česká republika	12,7
v tom regiony soudržnosti:	
Praha	32,5
Střední Čechy	9,1
Jihozápad	10,6
Severozápad	9,8
Severovýchod	9,2
Jihovýchod	11,2
Střední Morava	9,3
Moravskoslezsko	11,5

OKRESY REGIONU SOUDRŽNOSTI STŘEDNÍ ČECHY

	Ukazatel
Oblast Střední Čechy	9,1
v tom okresy:	
Středočeský kraj	
Benešov	BN 8,8
Beroun	BE 8,6
Kladno	KD 9,3
Kolín	KO 9,3
Kutná Hora	KH 8,7
Mělník	ME 9,3
Mladá Boleslav	MB 9,8
Nymburk	NB 8,6
Praha-východ	PY 9,0
Praha-západ	PZ 9,6
Příbram	PB 8,7
Rakovník	RA 8,7

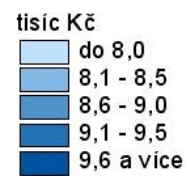
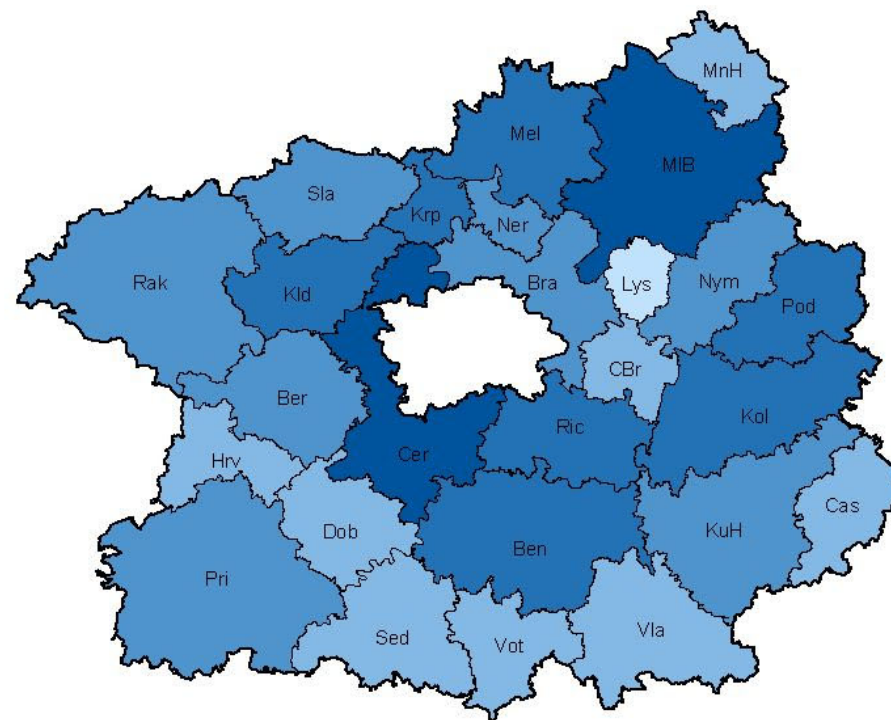
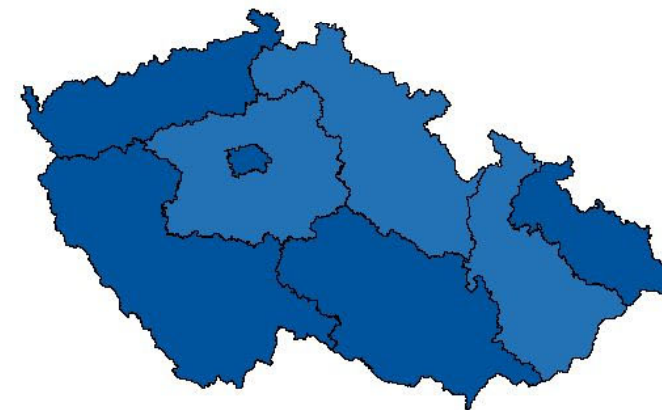
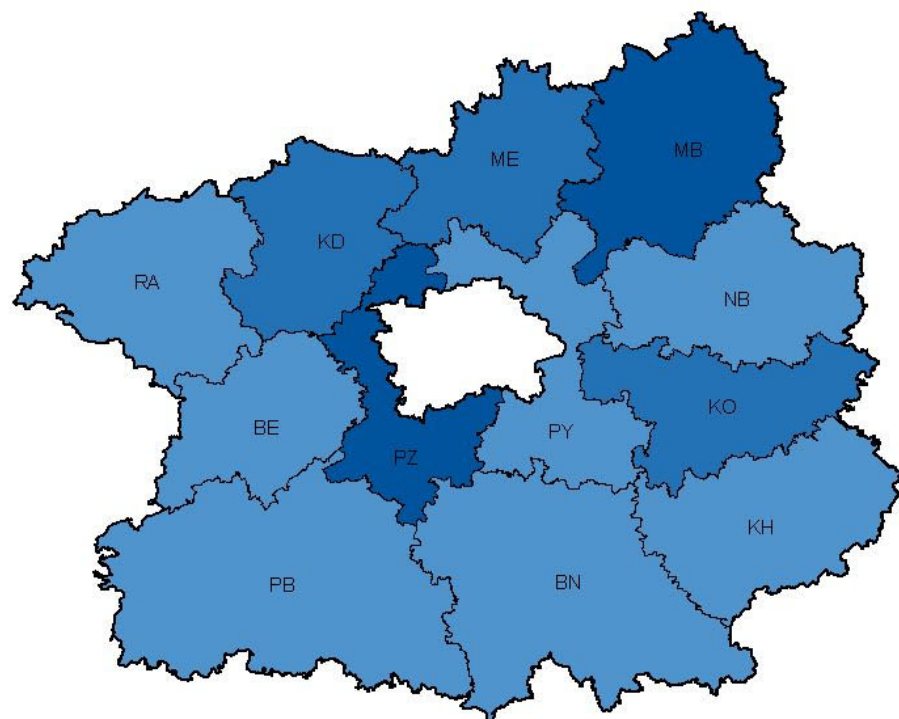
KRAJE ČESKÉ REPUBLIKY (NUTS3)

	Ukazatel
Česká republika	12,7
v tom kraje:	
Hl. město Praha	32,5
Středočeský	9,1
Jihočeský	9,3
Plzeňský	12,0
Karlovarský	9,8
Ústecký	9,9
Liberecký	9,8
Královéhradecký	9,0
Pardubický	9,0
Vysočina	8,7
Jihomoravský	12,3
Olomoucký	9,6
Zlínský	8,9
Moravskoslezský	11,5

SPRÁVNÍ OBVODY OBCÍ S ROZŠÍŘENOU PŮSOBNOSTÍ REGIONU SOUDRŽNOSTI STŘEDNÍ ČECHY

	Ukazatel
Oblast Střední Čechy	9,1
v tom SO ORP:	
Středočeský kraj	
Benešov	Ben 9,2
Beroun	Ber 8,7
Brandýs nad Labem-Stará Boleslav	Bra 8,9
Čáslav	Cas 8,5
Černošice	Cer 9,6
Český Brod	CBr 8,2
Dobříš	Dob 8,5
Hořovice	Hrv 8,3
Kladno	Kld 9,3
Kolín	Kol 9,5
Kralupy nad Vltavou	Krp 9,3
Kutná Hora	KuH 8,8
Lysá nad Labem	Lys 7,8
Mělník	Mel 9,5
Mladá Boleslav	MIB 10,1
Mnichovo Hradiště	MnH 8,3
Neratovice	Ner 8,9
Nymburk	Nym 8,7
Poděbrady	Pod 9,2
Příbram	Pri 8,9
Rakovník	Rak 8,7
Říčany	Ric 9,3
Sedlčany	Sed 8,1
Slaný	Sla 9,0
Vlašim	Vla 8,2
Votice	Vot 8,4

Daňové příjmy obcí na obyvatele v roce 2006



Podíl kapitálových výdajů obcí na celkových výdajích v roce 2006 (%)

Zdroj: Ministerstvo financí České republiky, ARIS

Ukazatel charakterizuje objem investovaných prostředků v roce 2006.

Výdaje dělíme na běžné, které představují neinvestiční nákupy, transfery a půjčky, a kapitálové, které zahrnují investiční nákupy (tj. opětované výdaje na pořízení hmotného a nehmotného dlouhodobého majetku, akcií a majetkových účastí jako nástroje rozpočtové politiky – seskupení položek 61 a 62 rozpočtové skladby); investiční transfery (tj. neopětované výdaje charakteru dotací a příspěvků na investiční účely poskytovaných mimo rozpočtovou jednotku – seskupení položek 63 a 67 rozpočtové skladby) a investiční půjčky (tj. nevratně poskytované prostředky jiným subjektům na investiční účely – seskupení položek 64 rozpočtové skladby).

REGIONY SOUDRŽNOSTI ČESKÉ REPUBLIKY (NUTS2)

	Ukazatel
Česká republika	33,4
v tom regiony soudržnosti:	
Praha	32,3
Střední Čechy	38,6
Jihozápad	33,7
Severozápad	28,7
Severovýchod	32,2
Jihovýchod	36,1
Střední Morava	37,6
Moravskoslezsko	29,0

OKRESY REGIONU SOUDRŽNOSTI STŘEDNÍ ČECHY

			Ukazatel
Oblast Střední Čechy			38,6
v tom okresy:			
Středočeský kraj	Benešov	BN	30,1
	Beroun	BE	35,6
	Kladno	KD	34,0
	Kolín	KO	58,3
	Kutná Hora	KH	27,7
	Mělník	ME	25,4
	Mladá Boleslav	MB	34,2
	Nymburk	NB	48,7
	Praha-východ	PY	46,7
	Praha-západ	PZ	42,3
	Příbram	PB	31,5
Rakovník	RA	28,4	

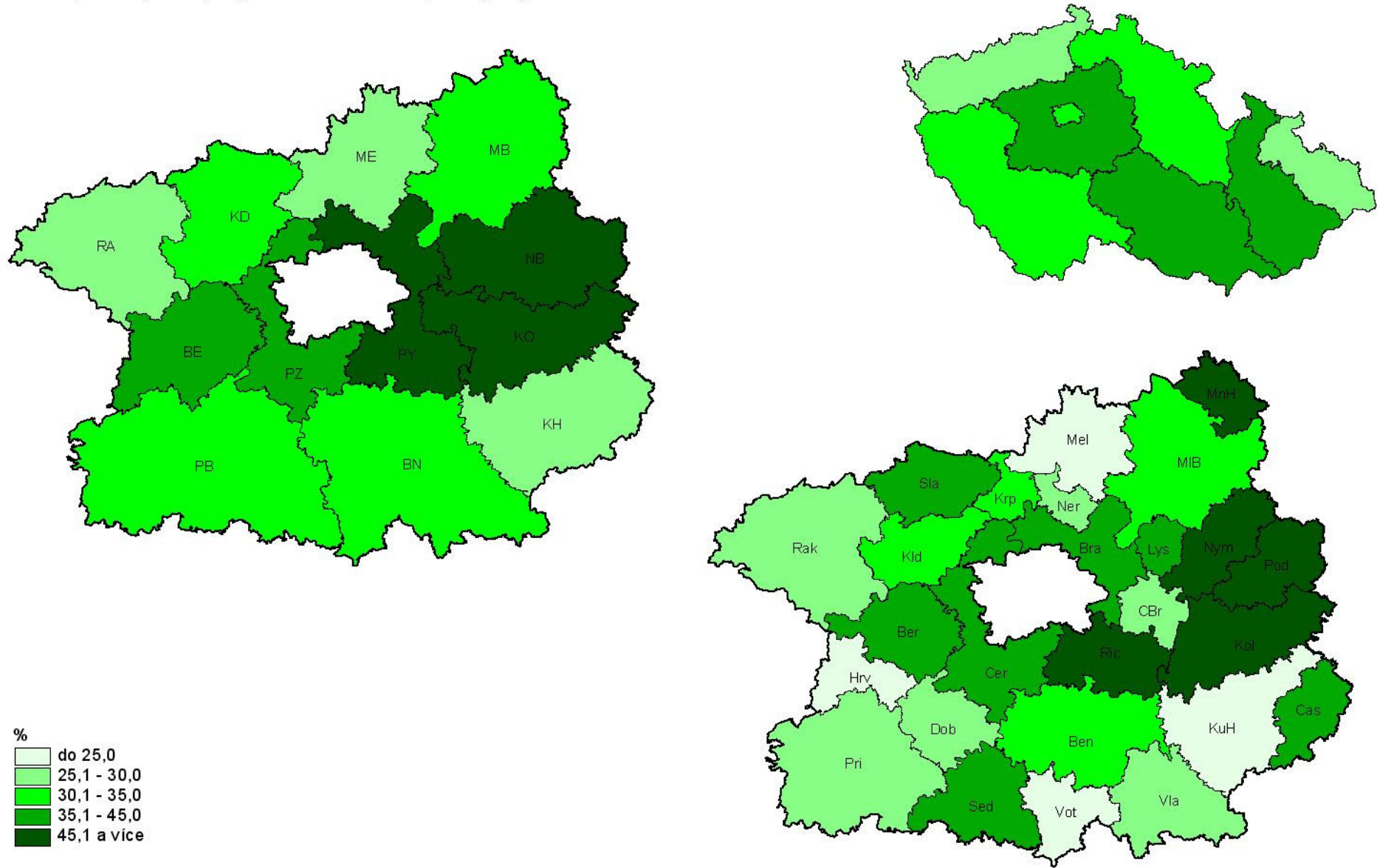
KRAJE ČESKÉ REPUBLIKY (NUTS3)

	Ukazatel
Česká republika	33,4
v tom kraje:	
Hl. město Praha	32,3
Středočeský	38,6
Jihočeský	33,5
Plzeňský	33,8
Karlovarský	30,7
Ústecký	28,0
Liberecký	32,2
Královéhradecký	31,0
Pardubický	33,4
Vysočina	35,8
Jihomoravský	36,2
Olomoucký	38,4
Zlínský	36,5
Moravskoslezský	29,0

SPRÁVNÍ OBVODY OBCÍ S ROZŠÍŘENOU PŮSOBNOSTÍ REGIONU SOUDRŽNOSTI STŘEDNÍ ČECHY

			Ukazatel
Oblast Střední Čechy			38,6
v tom SO ORP:			
Středočeský kraj	Benešov	Ben	33,9
	Beroun	Ber	40,4
	Brandýs nad Labem-Stará Boleslav	Bra	37,0
	Čáslav	Cas	36,0
	Černošice	Cer	42,3
	Český Brod	CBr	25,3
	Dobříš	Dob	29,7
	Hořovice	Hrv	22,8
	Kladno	Kld	32,3
	Kolín	Kol	61,2
	Kralupy nad Vltavou	Krp	32,8
	Kutná Hora	KuH	22,7
	Lysá nad Labem	Lys	40,4
	Mělník	Mel	18,3
	Mladá Boleslav	MIB	31,9
	Mnichovo Hradiště	MnH	47,4
	Neratovice	Ner	29,0
	Nymburk	Nym	51,3
	Poděbrady	Pod	49,7
	Příbram	Pri	28,0
Rakovník	Rak	28,4	
Říčany	Ric	57,1	
Sedlčany	Sed	42,7	
Slaný	Sla	39,5	
Vlašim	Vla	27,2	
Votice	Vot	16,3	

Podíl kapitálových výdajů obcí na celkových výdajích v roce 2006



Míra zaměstnanosti ve věkové skupině 15 – 64 let k 1. 3. 2001 (%)

Zdroj: SLDB 2001

Ukazatel je vyjádřen jako podíl zaměstnaných osob ve věku 15 – 64 let na celkovém počtu obyvatel v této věkové skupině. Odráží míru pracovního zapojení osob v této věkové skupině a souvisí také s celkovou situací na trhu práce.

REGIONY SOUDRŽNOSTI ČESKÉ REPUBLIKY (NUTS2)

	Ukazatel
Česká republika	65,7
v tom regiony soudržnosti:	
Praha	71,0
Střední Čechy	68,6
Jihozápad	68,1
Severozápad	62,6
Severovýchod	67,5
Jihovýchod	65,1
Střední Morava	64,2
Moravskoslezsko	59,2

KRAJE ČESKÉ REPUBLIKY (NUTS3)

	Ukazatel
Česká republika	65,7
v tom kraje:	
Hl. město Praha	71,0
Středočeský	68,6
Jihočeský	68,1
Plzeňský	68,1
Karlovarský	65,9
Ústecký	61,4
Liberecký	68,5
Královéhradecký	67,8
Pardubický	66,3
Vysočina	66,2
Jihomoravský	64,5
Olomoucký	63,4
Zlínský	65,0
Moravskoslezský	59,2

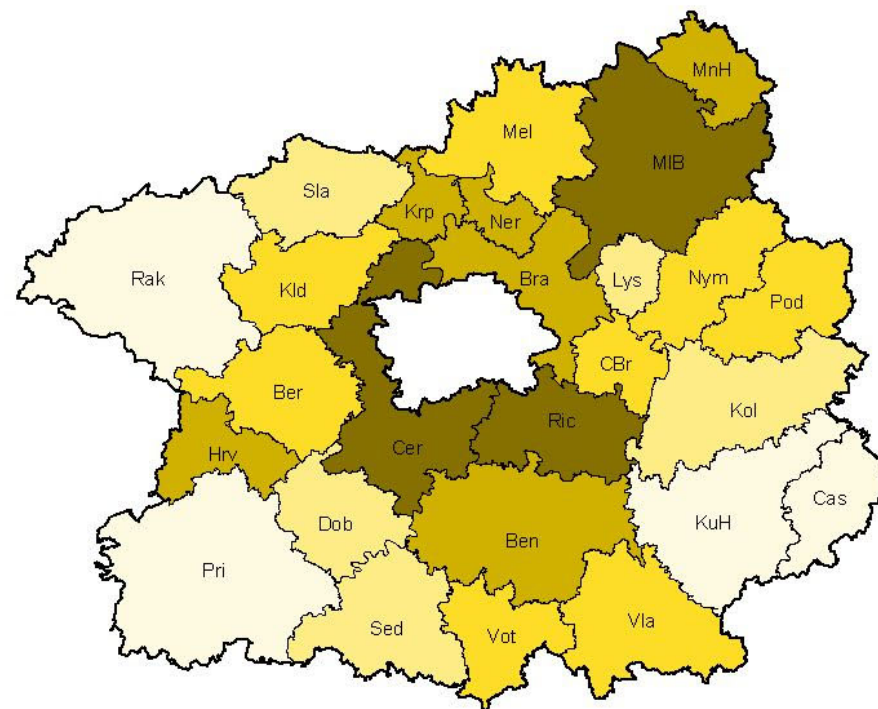
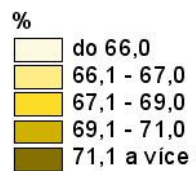
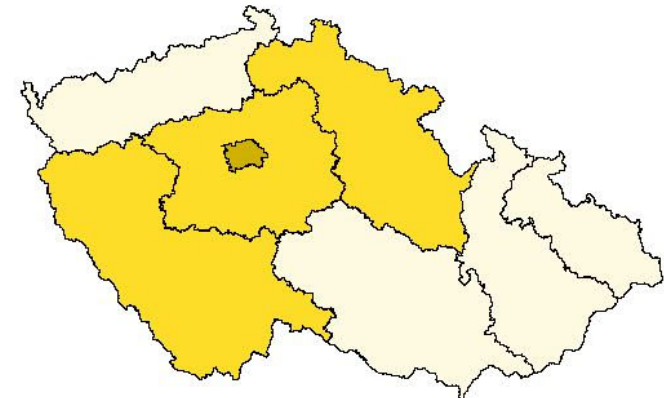
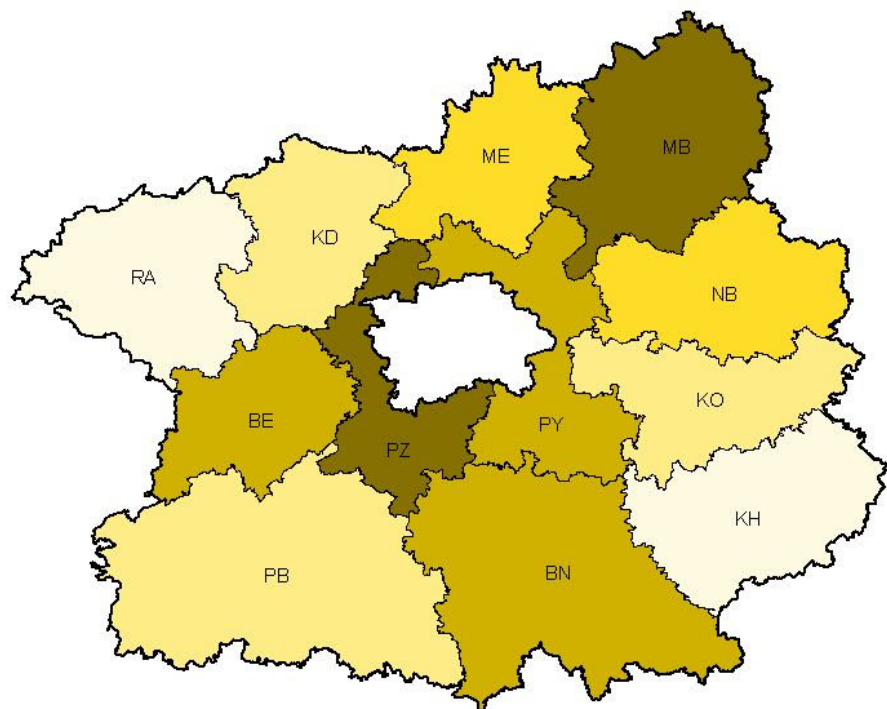
OKRESY REGIONU SOUDRŽNOSTI STŘEDNÍ ČECHY

			Ukazatel
Oblast Střední Čechy			68,6
v tom okresy:			
Středočeský kraj	Benešov	BN	69,8
	Beroun	BE	69,6
	Kladno	KD	67,0
	Kolín	KO	66,9
	Kutná Hora	KH	64,7
	Mělník	ME	68,6
	Mladá Boleslav	MB	72,6
	Nymburk	NB	67,7
	Praha-východ	PY	70,8
	Praha-západ	PZ	71,7
	Příbram	PB	66,3
	Rakovník	RA	65,6

SPRÁVNÍ OBVODY OBCÍ S ROZŠÍŘENOU PŮSOBNOSTÍ REGIONU SOUDRŽNOSTI STŘEDNÍ ČECHY

			Ukazatel
Oblast Střední Čechy			68,6
v tom SO ORP:			
Středočeský kraj	Benešov	Ben	71,0
	Beroun	Ber	68,9
	Brandýs nad Labem-Stará Boleslav	Bra	70,5
	Čáslav	Cas	64,6
	Černošice	Cer	71,7
	Český Brod	CBr	67,9
	Dobříš	Dob	67,0
	Hořovice	Hrv	70,9
	Kladno	Kld	67,2
	Kolín	Kol	66,6
	Kralupy nad Vltavou	Krp	69,7
	Kutná Hora	KuH	64,7
	Lysá nad Labem	Lys	66,9
	Mělník	Mel	67,6
	Mladá Boleslav	MIB	72,8
	Mnichovo Hradiště	MnH	70,8
	Neratovice	Ner	69,1
	Nymburk	Nym	67,7
	Poděbrady	Pod	68,1
	Příbram	Pri	66,0
Rakovník	Rak	65,6	
Říčany	Ric	71,3	
Sedlčany	Sed	66,6	
Slaný	Sla	66,2	
Vlašim	Vla	68,6	
Votice	Vot	67,4	

Míra zaměstnanosti ve věkové skupině 15 – 64 let k 1. 3. 2001



Míra registrované nezaměstnanosti k 1. 1. 2007 (%)

Zdroj: Ministerstvo práce a sociálních věcí České republiky

Podle metodiky platné od 1. 7. 2004 se míra registrované nezaměstnanosti vypočte jako podíl mezi dosažitelnými neumístěnými uchazeči o zaměstnání (kteří mohou bezprostředně nastoupit do zaměstnání při nabídce vhodného pracovního místa a kteří nemají žádnou objektivní překážku pro přijetí do zaměstnání) a součtem počtu zaměstnaných z VŠPS, pracujících cizinců registrovaných na úřadech práce nebo s platným povolením k zaměstnávání či živnostenským oprávněním a počtu dosažitelných neumístěných uchazečů o zaměstnání (klouzávy roční průměr).

Za správní obvody obcí s rozšířenou působností je míra nezaměstnanosti vypočtena jako počet dosažitelných uchazečů o zaměstnání k 1. 1. 2007 na 100 ekonomicky aktivních obyvatel ze SLDB 2001.

REGIONY SOUDRŽNOSTI ČESKÉ REPUBLIKY (NUTS2)

	Ukazatel
Česká republika	7,67
v tom regiony soudržnosti:	
Praha	2,72
Střední Čechy	5,32
Jihozápad	5,64
Severozápad	12,50
Severovýchod	6,73
Jihovýchod	8,28
Střední Morava	8,38
Moravskoslezsko	12,58

KRAJE ČESKÉ REPUBLIKY (NUTS3)

	Ukazatel
Česká republika	7,67
v tom kraje:	
Hl. město Praha	2,72
Středočeský	5,32
Jihočeský	5,68
Plzeňský	5,60
Karlovarský	9,20
Ústecký	13,77
Liberecký	7,04
Královéhradecký	6,32
Pardubický	6,91
Vysočina	7,10
Jihomoravský	8,82
Olomoucký	8,97
Zlínský	7,75
Moravskoslezský	12,58

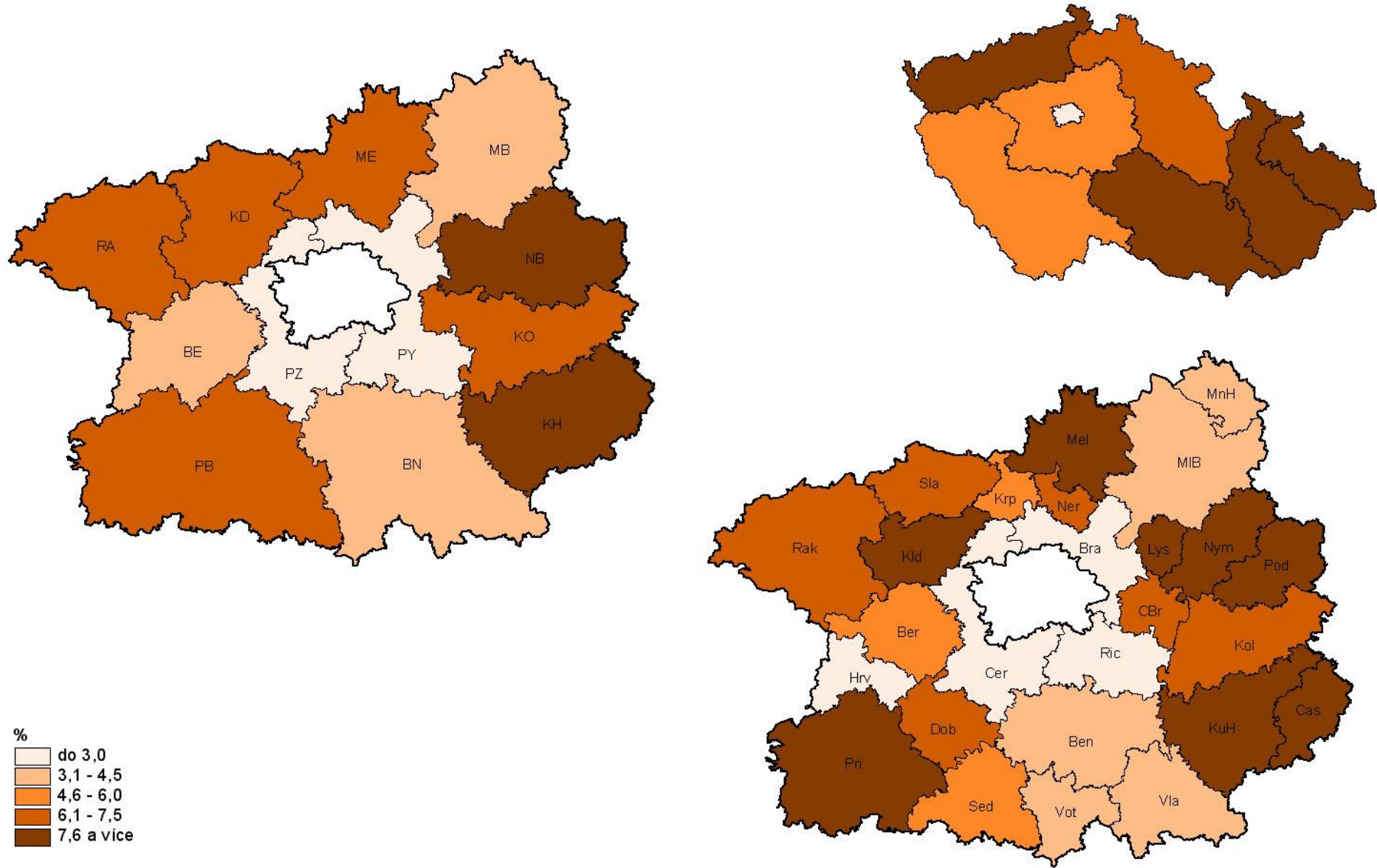
OKRESY REGIONU SOUDRŽNOSTI STŘEDNÍ ČECHY

		Ukazatel	
Oblast Střední Čechy		5,32	
v tom okresy:			
Středočeský kraj	Benešov	BN	3,85
	Beroun	BE	4,25
	Kladno	KD	7,39
	Kolín	KO	6,16
	Kutná Hora	KH	8,38
	Mělník	ME	6,82
	Mladá Boleslav	MB	3,07
	Nymburk	NB	7,94
	Praha-východ	PY	2,33
	Praha-západ	PZ	2,05
	Příbram	PB	6,97
	Rakovník	RA	6,18

SPRÁVNÍ OBVODY OBCÍ S ROZŠÍŘENOU PŮSOBNOSTÍ REGIONU SOUDRŽNOSTI STŘEDNÍ ČECHY

	Ukazatel	
Oblast Střední Čechy	5,32	
v tom SO ORP:		
Benešov	Ben	4,26
Beroun	Ber	5,27
Brandýs nad Labem-Stará Boleslav	Bra	2,70
Čáslav	Cas	8,99
Černošice	Cer	2,40
Český Brod	CBr	6,28
Dobříš	Dob	7,36
Hořovice	Hrv	3,03
Kladno	Kld	7,96
Kolín	Kol	6,93
Kralupy nad Vltavou	Krp	4,97
Kutná Hora	KuH	8,61
Lysá nad Labem	Lys	8,45
Mělník	Mel	8,00
Mladá Boleslav	MIB	3,56
Mnichovo Hradiště	MnH	4,02
Neratovice	Ner	6,69
Nymburk	Nym	7,94
Poděbrady	Pod	7,93
Příbram	Pri	7,88
Rakovník	Rak	6,61
Říčany	Ric	2,69
Sedlčany	Sed	4,81
Slaný	Sla	6,89
Vlašim	Vla	3,90
Votice	Vot	3,16

Míra nezaměstnanosti k 1. 1. 2007



Podíl dlouhodobě nezaměstnaných na celkovém počtu uchazečů o zaměstnání k 1. 1. 2007 (%)

Zdroj: Ministerstvo práce a sociálních věcí České republiky

Významným sociálním problémem je tzv. dlouhodobá nezaměstnanost. Lidé na delší dobu vyřazení z pracovního procesu ztrácejí pracovní návyky i základní kontakt s běžným společenským životem. Dlouhodobě nezaměstnaní jsou uchazeči o zaměstnání evidovaní na úřadech práce déle než 1 rok.

REGIONY SOUDRŽNOSTI ČESKÉ REPUBLIKY (NUTS2)

	Ukazatel
Česká republika	41,2
v tom regiony soudržnosti:	
Praha	24,3
Střední Čechy	34,2
Jihozápad	32,3
Severozápad	49,2
Severovýchod	34,3
Jihovýchod	40,7
Střední Morava	39,9
Moravskoslezsko	50,8

KRAJE ČESKÉ REPUBLIKY (NUTS3)

	Ukazatel
Česká republika	41,2
v tom kraje:	
Hl. město Praha	24,3
Středočeský	34,2
Jihočeský	30,2
Plzeňský	34,7
Karlovarský	43,1
Ústecký	50,8
Liberecký	35,7
Královéhradecký	32,4
Pardubický	35,0
Vysočina	38,9
Jihomoravský	41,4
Olomoucký	39,9
Zlínský	40,0
Moravskoslezský	50,8

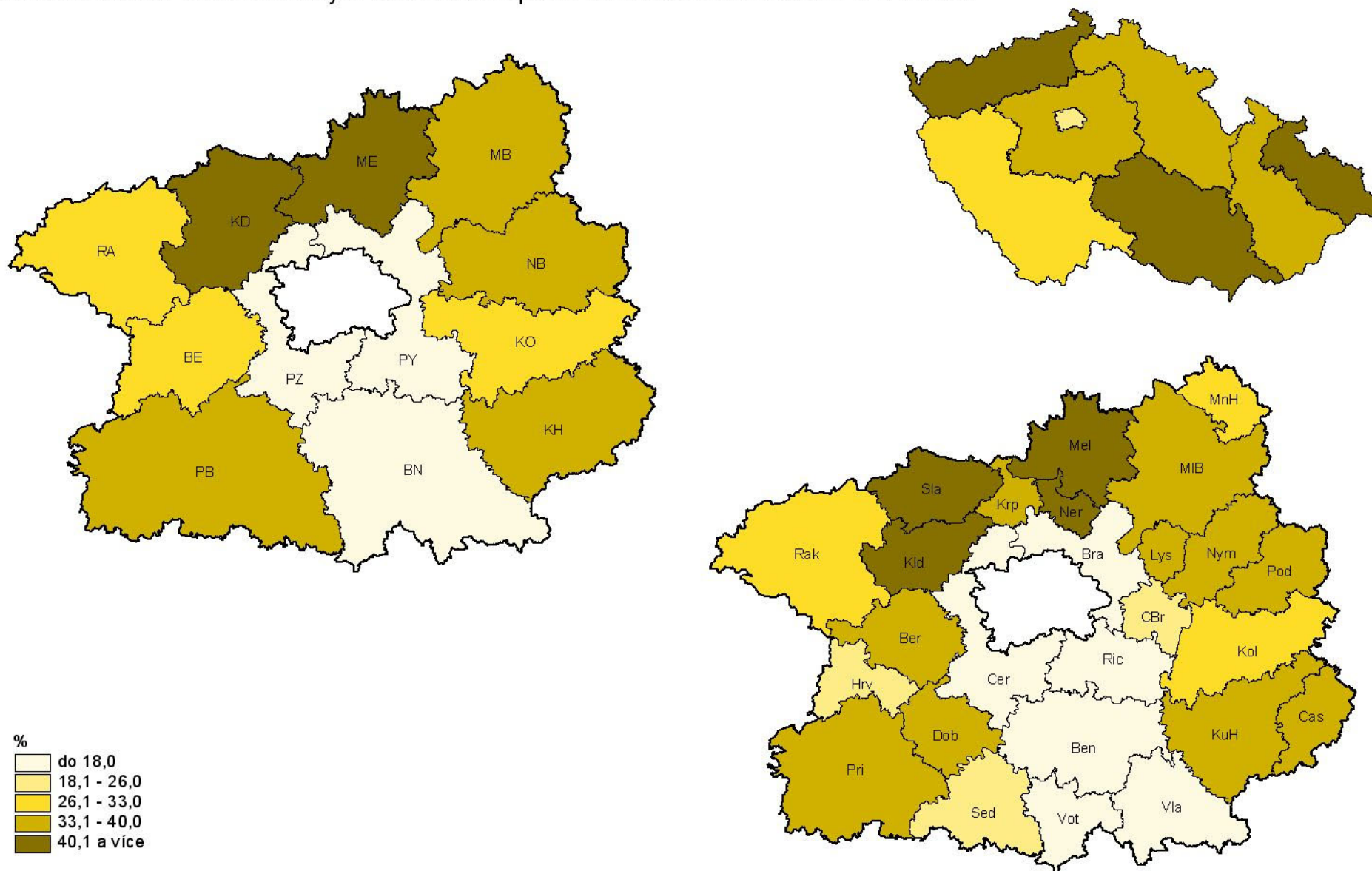
OKRESY REGIONU SOUDRŽNOSTI STŘEDNÍ ČECHY

	Ukazatel
Oblast Střední Čechy	34,2
v tom okresy:	
Středočeský kraj	
Benešov	BN 15,7
Beroun	BE 31,7
Kladno	KD 45,7
Kolín	KO 26,6
Kutná Hora	KH 38,5
Mělník	ME 41,7
Mladá Boleslav	MB 33,6
Nymburk	NB 36,8
Praha-východ	PY 16,6
Praha-západ	PZ 15,9
Příbram	PB 33,7
Rakovník	RA 31,0

SPRÁVNÍ OBVODY OBCÍ S ROZŠÍŘENOU PŮSOBNOSTÍ REGIONU SOUDRŽNOSTI STŘEDNÍ ČECHY

	Ukazatel
Oblast Střední Čechy	34,2
v tom SO ORP:	
Středočeský kraj	
Benešov	Ben 17,2
Beroun	Ber 34,3
Brandýs nad Labem-Stará Boleslav	Bra 15,7
Čáslav	Cas 39,3
Černošice	Cer 15,9
Český Brod	CBr 24,0
Dobříš	Dob 37,3
Hořovice	Hrv 23,3
Kladno	Kld 46,6
Kolín	Kol 26,9
Kralupy nad Vltavou	Krp 34,5
Kutná Hora	KuH 38,1
Lysá nad Labem	Lys 36,4
Mělník	Mel 45,6
Mladá Boleslav	MIB 34,2
Mnichovo Hradiště	MnH 29,6
Neratovice	Ner 40,3
Nymburk	Nym 39,0
Poděbrady	Pod 35,2
Příbram	Pri 35,1
Rakovník	Rak 31,0
Říčany	Ric 17,9
Sedlčany	Sed 21,3
Slaný	Sla 42,5
Vlašim	Vla 13,1
Votice	Vot 13,3

Podíl dlouhodobě nezaměstnaných na celkovém počtu uchazečů o zaměstnání k 1. 1. 2007



Průměrná hrubá měsíční mzda v roce 2006 – fyzické osoby (Kč)

Předběžné údaje.

Průměrná hrubá měsíční mzda představuje podíl mezd bez ostatních osobních nákladů připadající na jednoho zaměstnance evidenčního počtu za měsíc. Do mezd se zahrnují základní mzdy a platy, příplatky a doplatky ke mzdě nebo platu, prémie a odměny, náhrady mezd a platů, odměny za pracovní pohotovost a jiné složky mzdy nebo platu, které byly v daném období zaměstnancům zúčtovány k výplatě. Jedná se o hrubé mzdy, tj. před snížením o pojistné na všeobecné zdravotní pojištění a sociální zabezpečení, zálohové splátky daně z příjmů fyzických osob a další zákonné nebo se zaměstnancem dohodnuté srážky.

Údaje o průměrných hrubých měsíčních mzdách jsou uvedeny za všechny osoby zahrnuté do evidenčního počtu zaměstnanců u ekonomických subjektů:

a) podnikatelské sféry s 20 a více zaměstnanci, vč. zaměstnanců u soukromých podnikatelů nezapsaných do obchodního rejstříku, v odvětví peněžnictví a pojišťovnictví bez ohledu na počet zaměstnanců

b) nepodnikatelské sféry, tj. za zaměstnance všech organizací plně nebo částečně financovaných ze státního či místního rozpočtu a institucí, které nehospodaří za účelem zisku (např. veřejně prospěšné instituce, zdravotní pojišťovny apod.), včetně zaměstnanců ozbrojených složek Ministerstva obrany a Ministerstva vnitra.



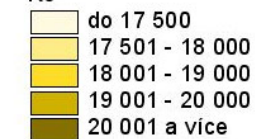
KRAJE ČESKÉ REPUBLIKY (NUTS3)

	Ukazatel
Česká republika	20 207
v tom kraje:	
Hl. město Praha	25 281
Středočeský	19 812
Jihočeský	17 732
Plzeňský	18 731
Karlovarský	16 998
Ústecký	18 097
Liberecký	18 120
Královéhradecký	17 313
Pardubický	17 269
Vysočina	17 622
Jihomoravský	18 356
Olomoucký	17 087
Zlínský	17 387
Moravskoslezský	18 690

REGIONY SOUDRŽNOSTI ČESKÉ REPUBLIKY (NUTS2)

	Ukazatel
Česká republika	20 207
v tom regiony soudržnosti:	
Praha	25 281
Střední Čechy	19 812
Jihozápad	18 231
Severozápad	17 786
Severovýchod	17 537
Jihovýchod	18 137
Střední Morava	17 240
Moravskoslezsko	18 690

Kč



Průměrná měsíční výše starobního důchodu v roce 2006 (Kč)

Zdroj: Ministerstvo práce a sociálních věcí ČR, Česká správa důchodového zabezpečení

Průměrná měsíční výše starobního důchodu je zveřejňována vždy podle stavu k prosinci daného roku, do výpočtu jsou zahrnuti pouze příjemci důchodů v České republice (bez důchodů vyplácených do ciziny a ostatních důchodů).

REGIONY SOUDRŽNOSTI ČESKÉ REPUBLIKY (NUTS2)

	Ukazatel
Česká republika	8 187
v tom regiony soudržnosti:	
Praha	8 768
Střední Čechy	8 195
Jihozápad	8 111
Severozápad	8 123
Severovýchod	8 055
Jihovýchod	8 049
Střední Morava	7 979
Moravskoslezsko	8 260

KRAJE ČESKÉ REPUBLIKY (NUTS3)

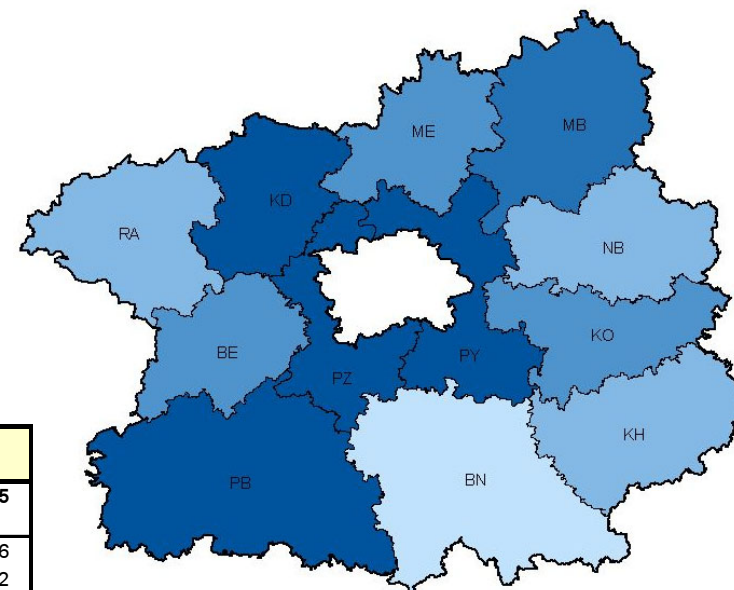
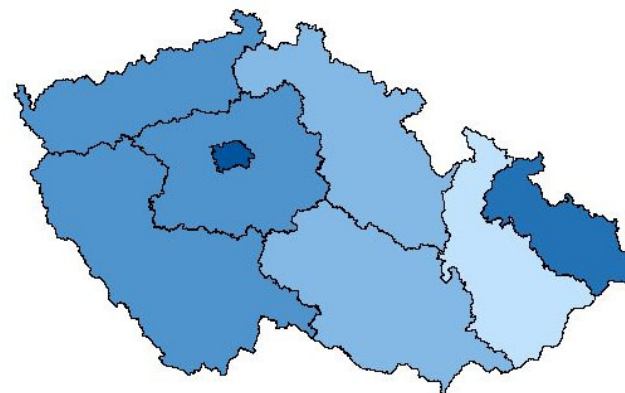
	Ukazatel
Česká republika	8 187
v tom kraje:	
Hl. město Praha	8 768
Středočeský	8 195
Jihočeský	8 077
Plzeňský	8 147
Karlovarský	8 073
Ústecký	8 142
Liberecký	8 114
Královéhradecký	8 066
Pardubický	7 997
Vysočina	7 943
Jihomoravský	8 097
Olomoucký	7 969
Zlínský	7 991
Moravskoslezský	8 260

OKRESY REGIONU SOUDRŽNOSTI STŘEDNÍ ČECHY

			Ukazatel
Oblast Střední Čechy			8 195
v tom okresy:			
Středočeský kraj	Benešov	BN	7 986
	Beroun	BE	8 112
	Kladno	KD	8 303
	Kolín	KO	8 120
	Kutná Hora	KH	8 034
	Mělník	ME	8 111
	Mladá Boleslav	MB	8 250
	Nymburk	NB	8 088
	Praha-východ	PY	8 308
	Praha-západ	PZ	8 402
Příbram	PB	8 355	
Rakovník	RA	8 079	

Kč

- do 8 000
- 8 001 - 8 100
- 8 101 - 8 200
- 8 201 - 8 300
- 8 301 a více



Intenzita „privátní“ bytové výstavby v letech 2002 – 2006 (%)

Ukazatel vyjadřuje podíl dokončených bytů, jejichž vlastníkem je fyzická osoba, na celkovém počtu dokončených bytů.

Za dokončené byty se považují byty, jejichž výstavba byla ve sledovaném období v budovách pro bydlení, nových i stávajících dokončena, tj. na které vydaná kolaudační rozhodnutí nabyla právní moci. Do celkového počtu bytů jsou zahrnuty všechny typy bytů (garsoniéry, dvougarsoniéry, jedno-, dvou-, tří-, čtyř-, pěti- a vícepokojové byty). Vlastníkem dokončeného bytu může být fyzická osoba, družstvo (všechny typy), obec a ostatní právnické osoby.

REGIONY SOUDRŽNOSTI ČESKÉ REPUBLIKY (NUTS2)

	Ukazatel
Česká republika	53,1
v tom regiony soudržnosti:	
Praha	17,3
Střední Čechy	62,6
Jihozápad	57,1
Severozápad	55,5
Severovýchod	55,9
Jihovýchod	56,6
Střední Morava	67,0
Moravskoslezsko	77,3

KRAJE ČESKÉ REPUBLIKY (NUTS3)

	Ukazatel
Česká republika	53,1
v tom kraje:	
Hl. město Praha	17,3
Středočeský	62,6
Jihočeský	63,0
Plzeňský	51,4
Karlovarský	49,9
Ústecký	59,0
Liberecký	50,2
Královéhradecký	59,2
Pardubický	57,1
Vysočina	62,6
Jihomoravský	54,2
Olomoucký	66,3
Zlínský	67,7
Moravskoslezský	77,3

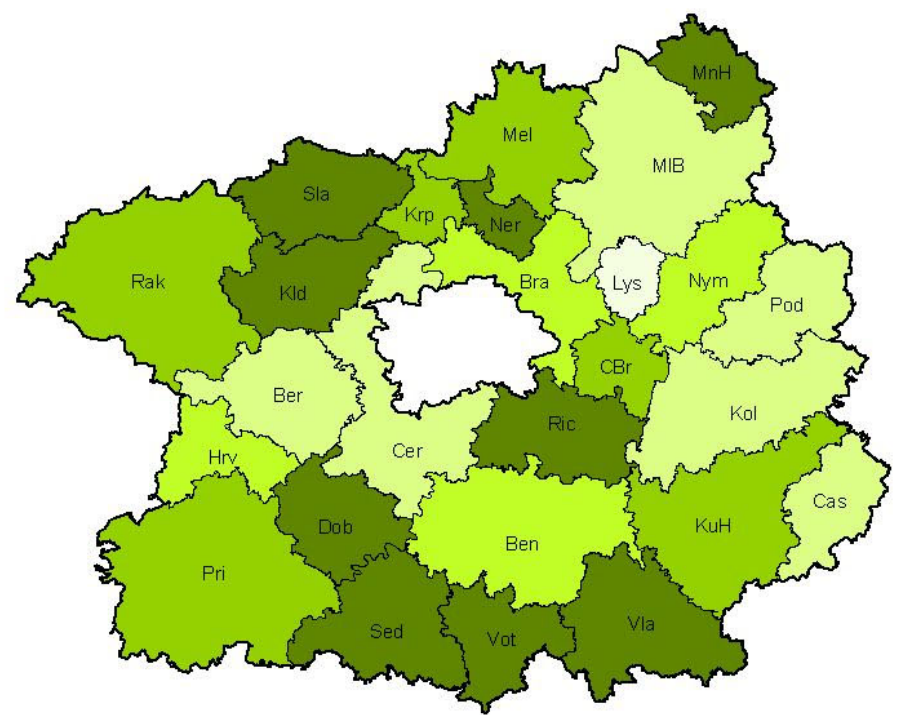
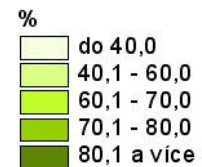
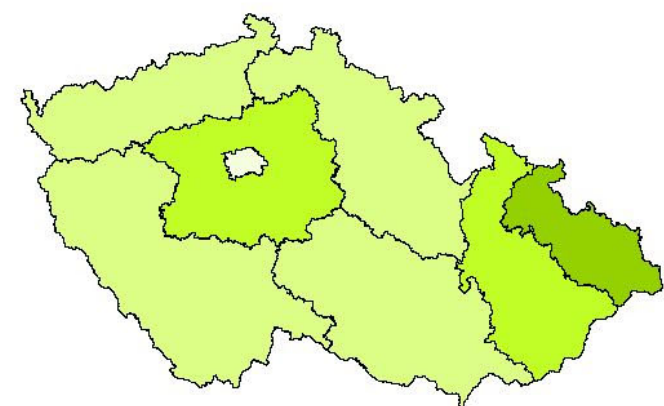
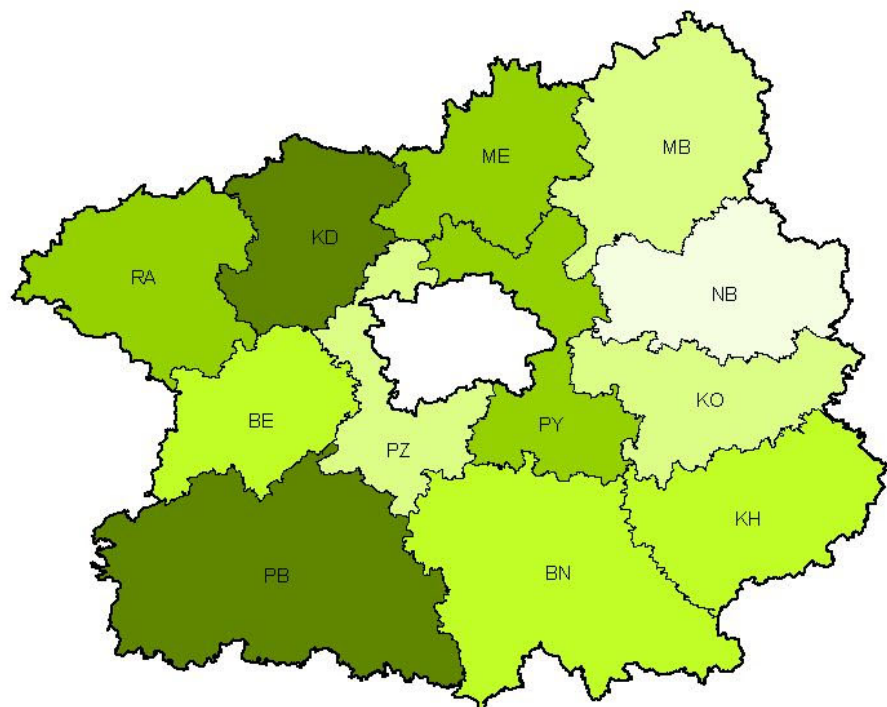
OKRESY REGIONU SOUDRŽNOSTI STŘEDNÍ ČECHY

	Ukazatel
Oblast Střední Čechy	62,6
v tom okresy:	
Středočeský kraj	
Benešov	BN 67,5
Beroun	BE 61,1
Kladno	KD 83,2
Kolín	KO 59,6
Kutná Hora	KH 64,0
Mělník	ME 75,5
Mladá Boleslav	MB 53,8
Nymburk	NB 38,5
Praha-východ	PY 71,5
Praha-západ	PZ 51,2
Příbram	PB 80,1
Rakovník	RA 79,2

SPRÁVNÍ OBVODY OBCÍ S ROZŠÍŘENOU PŮSOBNOSTÍ REGIONU SOUDRŽNOSTI STŘEDNÍ ČECHY

	Ukazatel
Oblast Střední Čechy	62,6
v tom SO ORP:	
Středočeský kraj	
Benešov	Ben 62,4
Beroun	Ber 59,8
Brandýs nad Labem-Stará Boleslav	Bra 64,0
Čáslav	Cas 55,2
Černošice	Cer 51,2
Český Brod	CBr 79,6
Dobříš	Dob 86,4
Hořovice	Hrv 64,9
Kladno	Kld 83,8
Kolín	Kol 52,9
Kralupy nad Vltavou	Krp 77,2
Kutná Hora	KuH 70,4
Lysá nad Labem	Lys 21,6
Mělník	Mel 70,2
Mladá Boleslav	MIB 49,0
Mnichovo Hradiště	MnH 91,9
Neratovice	Ner 84,6
Nymburk	Nym 68,4
Poděbrady	Pod 55,2
Příbram	Pri 72,2
Rakovník	Rak 79,2
Říčany	Ric 89,0
Sedlčany	Sed 88,6
Slaný	Sla 81,4
Vlašim	Vla 85,8
Votice	Vot 85,6

Intenzita „privátní“ bytové výstavby v letech 2002 – 2006



Intenzita „veřejné“ bytové výstavby v letech 2002 – 2006 (%)

Ukazatel vyjadřuje podíl dokončených bytů, jejichž vlastníkem je obec, na celkovém počtu dokončených bytů.

Za dokončené byty se považují byty, jejichž výstavba byla ve sledovaném období v budovách pro bydlení, nových i stávajících dokončena, tj. na které vydaná kolaudační rozhodnutí nabyla právní moci. Do celkového počtu bytů jsou zahrnuty všechny typy bytů (garsoniéry, dvougarsoniéry, jedno-, dvou-, tří-, čtyř-, pěti- a vícepokojové byty). Vlastníkem dokončeného bytu může být fyzická osoba, družstvo (všechny typy), obec a ostatní právnické osoby.

REGIONY SOUDRŽNOSTI ČESKÉ REPUBLIKY (NUTS2)

	Ukazatel
Česká republika	19,8
v tom regiony soudržnosti:	
Praha	10,5
Střední Čechy	12,4
Jihozápad	28,8
Severozápad	35,7
Severovýchod	25,0
Jihovýchod	21,6
Střední Morava	20,0
Moravskoslezsko	18,1

KRAJE ČESKÉ REPUBLIKY (NUTS3)

	Ukazatel
Česká republika	19,8
v tom kraje:	
Hl. město Praha	10,5
Středočeský	12,4
Jihočeský	26,9
Plzeňský	30,7
Karlovarský	39,1
Ústecký	33,5
Liberecký	18,2
Královéhradecký	23,8
Pardubický	31,5
Vysočina	20,5
Jihomoravský	22,1
Olomoucký	21,2
Zlínský	18,9
Moravskoslezský	18,1

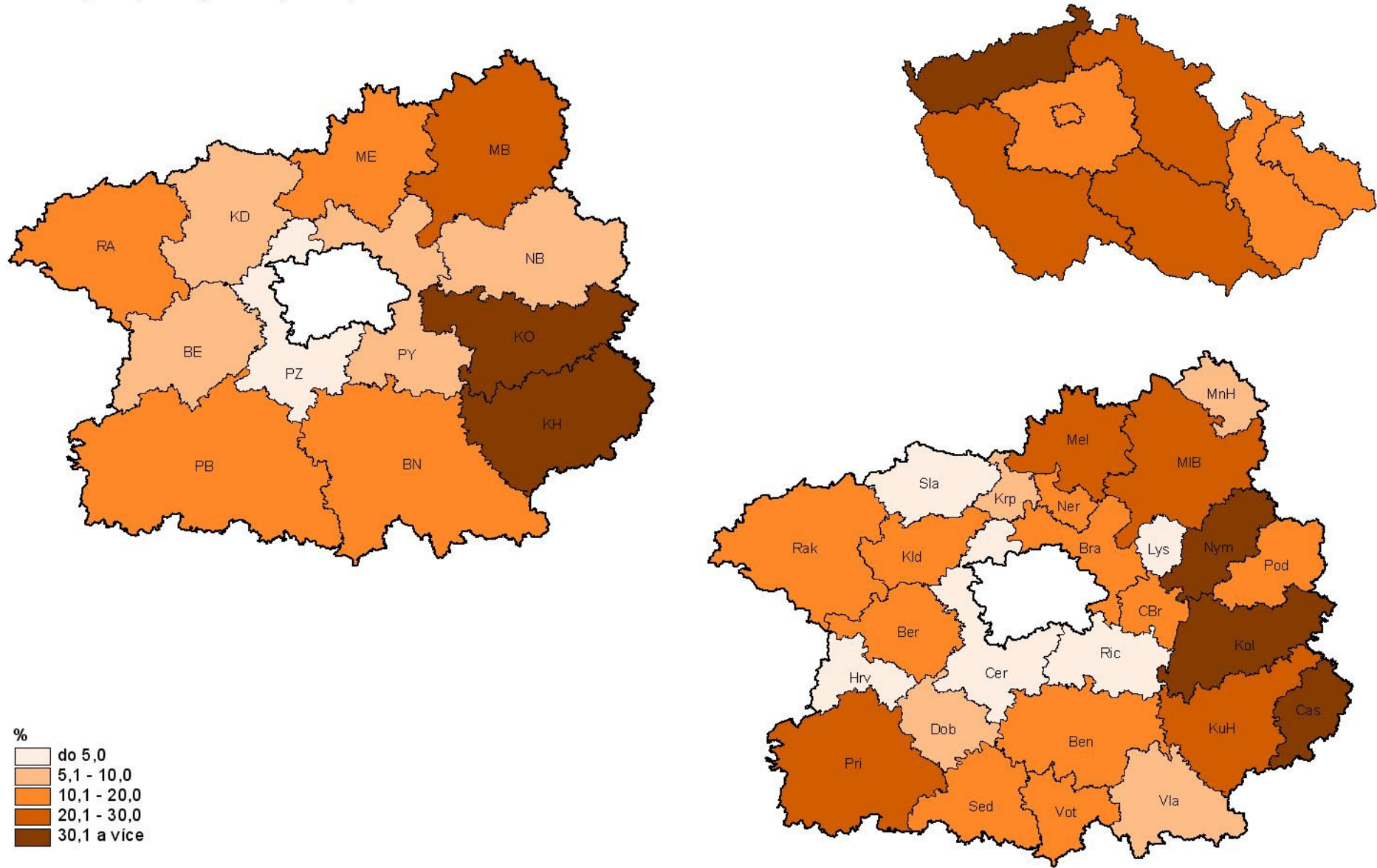
OKRESY REGIONU SOUDRŽNOSTI STŘEDNÍ ČECHY

	Ukazatel
Oblast Střední Čechy	12,4
v tom okresy:	
Středočeský kraj	
Benešov	BN 15,5
Beroun	BE 8,1
Kladno	KD 8,6
Kolín	KO 36,6
Kutná Hora	KH 30,9
Mělník	ME 19,0
Mladá Boleslav	MB 23,9
Nymburk	NB 9,7
Praha-východ	PY 8,0
Praha-západ	PZ 4,0
Příbram	PB 17,0
Rakovník	RA 10,7

SPRÁVNÍ OBVODY OBCÍ S ROZŠÍŘENOU PŮSOBNOSTÍ REGIONU SOUDRŽNOSTI STŘEDNÍ ČECHY

	Ukazatel
Oblast Střední Čechy	12,4
v tom SO ORP:	
Středočeský kraj	
Benešov	Ben 16,8
Beroun	Ber 10,7
Brandýs nad Labem-Stará Boleslav	Bra 11,4
Čáslav	Cas 34,1
Černošice	Cer 4,0
Český Brod	CBr 16,2
Dobříš	Dob 8,0
Hořovice	Hrv 0,5
Kladno	Kld 10,3
Kolín	Kol 43,5
Kralupy nad Vltavou	Krp 9,6
Kutná Hora	KuH 28,6
Lysá nad Labem	Lys 0,2
Mělník	Mel 26,9
Mladá Boleslav	MIB 26,1
Mnichovo Hradiště	MnH 7,0
Neratovice	Ner 13,0
Nymburk	Nym 31,3
Poděbrady	Pod 15,8
Příbram	Pri 25,4
Rakovník	Rak 10,7
Říčany	Ric 0,0
Sedlčany	Sed 11,0
Slaný	Sla 2,5
Vlašim	Vla 9,1
Votice	Vot 14,4

Intenzita „veřejné“ bytové výstavby v letech 2002 – 2006



Podíl neobydlených bytů sloužících k rekreaci na celkovém počtu neobydlených bytů k 1. 3. 2001 (%)

Byt je obydlen trvale, jestliže je v něm hlášena alespoň jedna osoba k trvalému pobytu. Ve všech ostatních případech je byt trvale neobydlený z různých důvodů (např. obydlen přechodně, slouží k rekreaci, přestavba bytu, nezpůsobilost k bydlení). Neobydlený byt může být v obydleném domě nebo neobydleném domě. Ukazatel vyjadřuje podíl neobydlených bytů v rekreačních chalupách nevyčleněných z bytového fondu na celkovém počtu neobydlených bytů.

REGIONY SOUDRŽNOSTI ČESKÉ REPUBLIKY (NUTS2)

	Ukazatel
Česká republika	32,5
v tom regiony soudržnosti:	
Praha	0,8
Střední Čechy	43,8
Jihozápad	45,4
Severozápad	25,9
Severovýchod	44,4
Jihovýchod	30,7
Střední Morava	22,5
Moravskoslezsko	20,8

OKRESY REGIONU SOUDRŽNOSTI STŘEDNÍ ČECHY

			Ukazatel
Oblast Střední Čechy			43,8
v tom okresy:			
Středočeský kraj	Benešov	BN	56,8
	Beroun	BE	40,3
	Kladno	KD	26,3
	Kolín	KO	46,7
	Kutná Hora	KH	55,5
	Mělník	ME	40,6
	Mladá Boleslav	MB	44,6
	Nymburk	NB	46,1
	Praha-východ	PY	37,0
	Praha-západ	PZ	29,8
	Příbram	PB	48,6
	Rakovník	RA	54,2

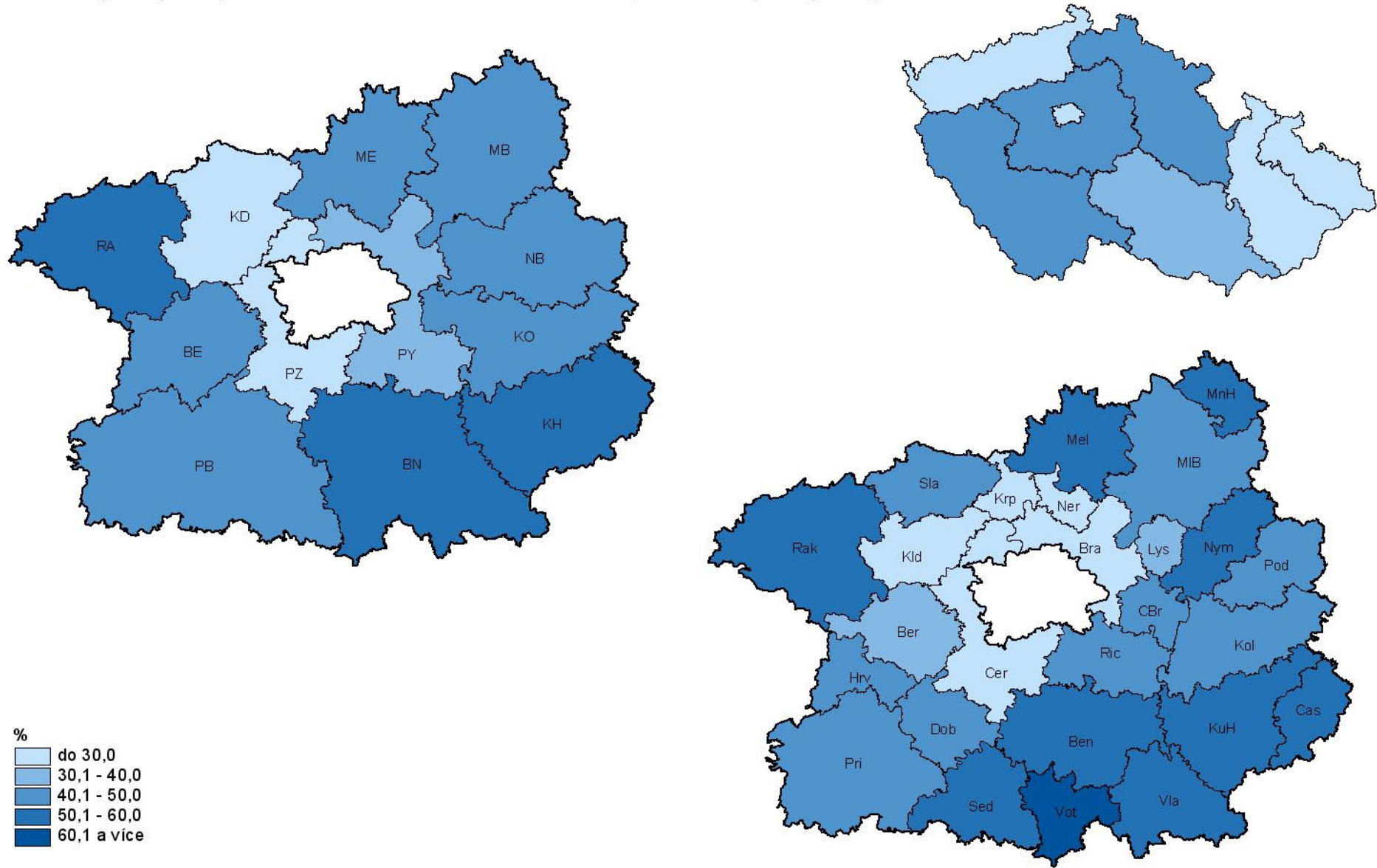
KRAJE ČESKÉ REPUBLIKY (NUTS3)

	Ukazatel
Česká republika	32,5
v tom kraje:	
Hl. město Praha	0,8
Středočeský	43,8
Jihočeský	49,1
Plzeňský	40,3
Karlovarský	17,3
Ústecký	28,1
Liberecký	48,7
Královéhradecký	43,5
Pardubický	41,6
Vysočina	44,2
Jihomoravský	22,0
Olomoucký	21,9
Zlínský	23,1
Moravskoslezský	20,8

SPRÁVNÍ OBVODY OBCÍ S ROZŠÍŘENOU PŮSOBNOSTÍ REGIONU SOUDRŽNOSTI STŘEDNÍ ČECHY

			Ukazatel
Oblast Střední Čechy			43,8
v tom SO ORP:			
Středočeský kraj	Benešov	Ben	52,1
	Beroun	Ber	37,7
	Brandýs nad Labem-Stará Boleslav	Bra	25,3
	Čáslav	Cas	51,0
	Černošice	Cer	29,8
	Český Brod	CBr	44,0
	Dobříš	Dob	48,0
	Hořovice	Hrv	44,3
	Kladno	Kld	16,4
	Kolín	Kol	47,6
	Kralupy nad Vltavou	Krp	29,1
	Kutná Hora	KuH	57,4
	Lysá nad Labem	Lys	30,8
	Mělník	Mel	51,1
	Mladá Boleslav	MIB	41,2
	Mnichovo Hradiště	MnH	59,6
	Neratovice	Ner	26,5
	Nymburk	Nym	50,4
	Poděbrady	Pod	47,5
	Příbram	Pri	46,7
Rakovník	Rak	54,2	
Říčany	Ric	47,0	
Sedlčany	Sed	53,1	
Slaný	Sla	42,8	
Vlašim	Vla	59,7	
Votice	Vot	65,7	

Podíl nebydlených bytů sloužících k rekreaci na celkovém počtu nebydlených bytů k 1. 3. 2001



Podíl trvale obydlených bytů připojených na veřejnou kanalizaci na celkovém počtu trvale obydlených bytů k 1. 3. 2001

Rozhodujícím aspektem při hodnocení tohoto ukazatele je likvidace splaškových vod.

**REGIONY SOUDRŽNOSTI
ČESKÉ REPUBLIKY (NUTS2)**

	Ukazatel
Česká republika	74,8
v tom regiony soudržnosti:	
Praha	96,9
Střední Čechy	58,1
Jihozápad	74,6
Severozápad	83,4
Severovýchod	67,1
Jihovýchod	74,0
Střední Morava	70,3
Moravskoslezsko	72,5

KRAJE ČESKÉ REPUBLIKY (NUTS3)

	Ukazatel
Česká republika	74,8
v tom kraje:	
Hl. město Praha	96,9
Středočeský	58,1
Jihočeský	77,8
Plzeňský	71,1
Karlovarský	85,4
Ústecký	82,7
Liberecký	67,8
Královéhradecký	68,8
Pardubický	64,5
Vysočina	70,6
Jihomoravský	75,5
Olomoucký	68,1
Zlínský	72,8
Moravskoslezský	72,5

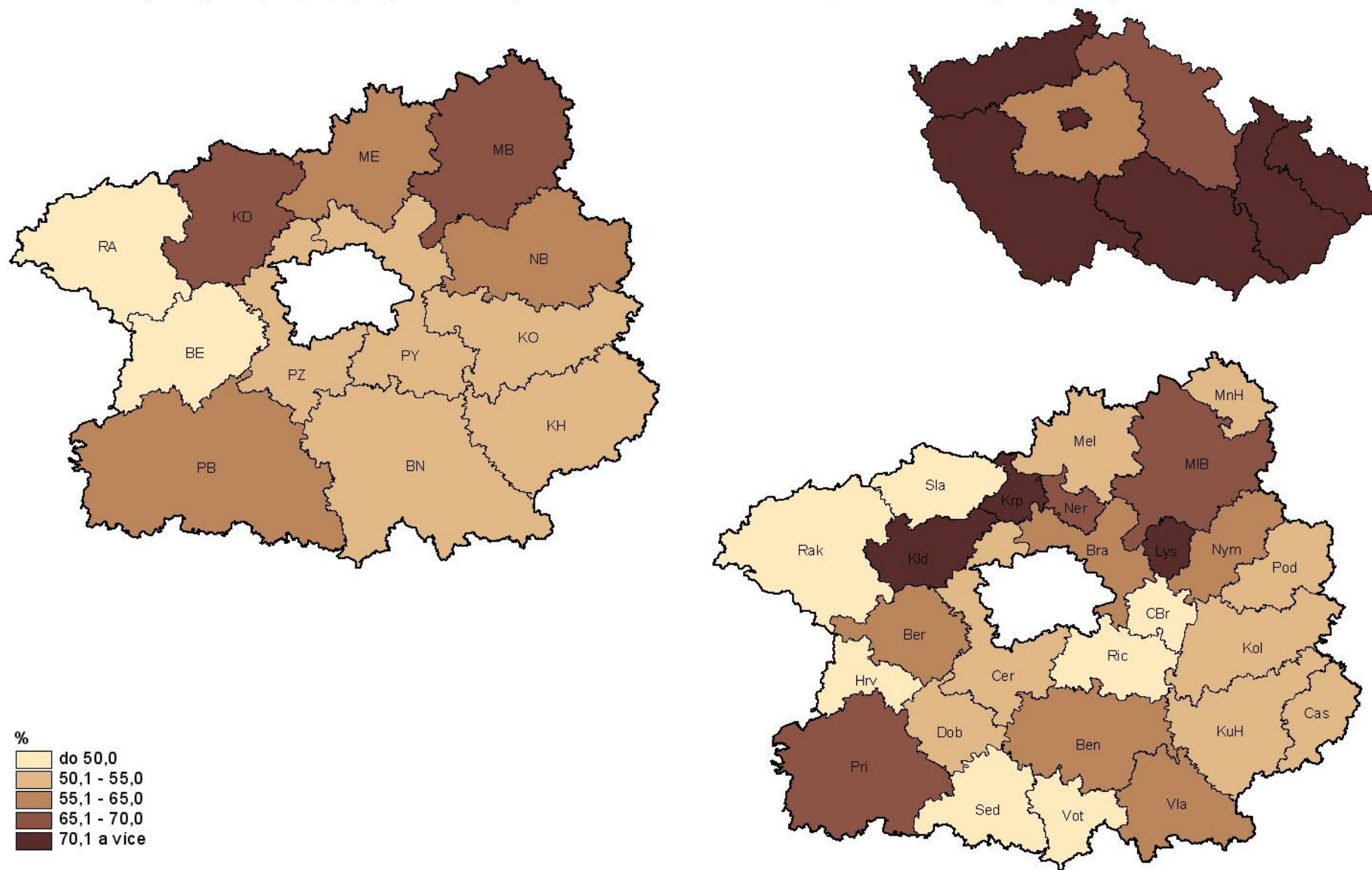
**OKRESY REGIONU SOUDRŽNOSTI
STŘEDNÍ ČECHY**

			Ukazatel
Oblast Střední Čechy			58,1
v tom okresy:			
Středočeský kraj	Benešov	BN	53,6
	Beroun	BE	49,6
	Kladno	KD	70,0
	Kolín	KO	51,1
	Kutná Hora	KH	53,4
	Mělník	ME	62,5
	Mladá Boleslav	MB	65,1
	Nymburk	NB	58,6
	Praha-východ	PY	53,7
	Praha-západ	PZ	52,8
	Příbram	PB	61,1
Rakovník	RA	48,0	

**SPRÁVNÍ OBVODY OBCÍ S ROZŠÍŘENOU
PŮSOBNOSTÍ REGIONU SOUDRŽNOSTI
STŘEDNÍ ČECHY**

			Ukazatel
Oblast Střední Čechy			58,1
v tom SO ORP:			
Středočeský kraj	Benešov	Ben	55,4
	Beroun	Ber	55,4
	Brandýs nad Labem-Stará Boleslav	Bra	61,3
	Čáslav	Cas	50,5
	Černošice	Cer	52,8
	Český Brod	CBr	37,3
	Dobříš	Dob	52,5
	Hořovice	Hrv	38,3
	Kladno	Kld	76,7
	Kolín	Kol	53,6
	Kralupy nad Vltavou	Krp	70,8
	Kutná Hora	KuH	54,9
	Lysá nad Labem	Lys	75,1
	Mělník	Mel	53,7
	Mladá Boleslav	MIB	67,4
	Mnichovo Hradiště	MnH	50,1
	Neratovice	Ner	67,2
	Nymburk	Nym	58,1
	Poděbrady	Pod	52,1
	Příbram	Pri	68,1
Rakovník	Rak	48,0	
Říčany	Ric	41,3	
Sedlčany	Sed	44,8	
Slaný	Sla	48,4	
Vlašim	Vla	56,5	
Votice	Vot	39,4	

Podíl trvale obydlených bytů připojených na veřejnou kanalizaci na celkovém počtu trvale obydlených bytů k 1. 3. 2001



**Podíl trvale obydlených bytů s vodovodem na celkovém počtu trvale obydlených bytů
k 1. 3. 2001**

Ukazatel zahrnuje připojení na vodovod z veřejné sítě, kdy je vodovod vybudován pro celou obec nebo její část, a připojení na vodovod domácí, který je vybudován pouze pro jeden dům nebo pro malou skupinu domů.

**REGIONY SOUDRŽNOSTI
ČESKÉ REPUBLIKY (NUTS2)**

	Ukazatel
Česká republika	98,5
v tom regiony soudržnosti:	
Praha	99,1
Střední Čechy	97,4
Jihozápad	98,2
Severozápad	98,8
Severovýchod	98,5
Jihovýchod	98,4
Střední Morava	98,2
Moravskoslezsko	99,2

**OKRESY REGIONU SOUDRŽNOSTI
STŘEDNÍ ČECHY**

			Ukazatel
Oblast Střední Čechy			97,4
v tom okresy:			
Středočeský kraj	Benešov	BN	97,3
	Beroun	BE	96,8
	Kladno	KD	97,9
	Kolín	KO	96,5
	Kutná Hora	KH	96,6
	Mělník	ME	97,5
	Mladá Boleslav	MB	98,7
	Nymburk	NB	97,1
	Praha-východ	PY	97,3
	Praha-západ	PZ	96,6
	Příbram	PB	97,9
	Rakovník	RA	97,2

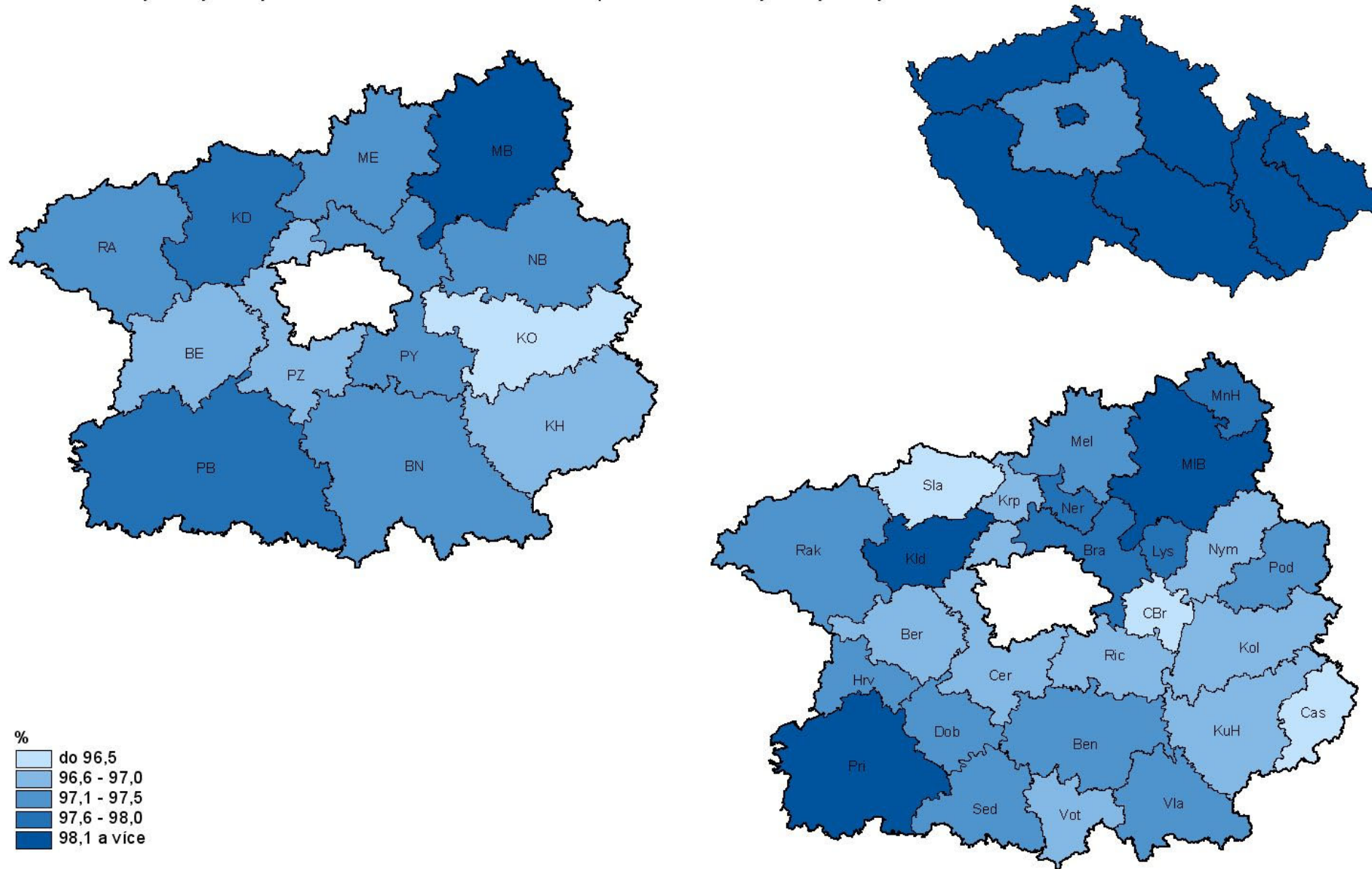
KRAJE ČESKÉ REPUBLIKY (NUTS3)

	Ukazatel
Česká republika	98,5
v tom kraje:	
Hl. město Praha	99,1
Středočeský	97,4
Jihočeský	98,4
Plzeňský	98,0
Karlovarský	99,1
Ústecký	98,7
Liberecký	98,6
Královéhradecký	98,3
Pardubický	98,6
Vysočina	98,6
Jihomoravský	98,3
Olomoucký	98,4
Zlínský	98,1
Moravskoslezský	99,2

**SPRÁVNÍ OBVODY OBCÍ S ROZŠÍŘENOU
PŮSOBNOSTÍ REGIONU SOUDRŽNOSTI
STŘEDNÍ ČECHY**

			Ukazatel
Oblast Střední Čechy			97,4
v tom SO ORP:			
Středočeský kraj	Benešov	Ben	97,4
	Beroun	Ber	96,6
	Brandýs nad Labem-Stará Boleslav	Bra	97,6
	Čáslav	Cas	96,2
	Černošice	Cer	96,6
	Český Brod	CBr	95,3
	Dobříš	Dob	97,4
	Hořovice	Hrv	97,3
	Kladno	Kld	98,5
	Kolín	Kol	96,8
	Kralupy nad Vltavou	Krp	97,0
	Kutná Hora	KuH	96,7
	Lysá nad Labem	Lys	97,7
	Mělník	Mel	97,5
	Mladá Boleslav	MIB	98,8
	Mnichovo Hradiště	MnH	97,8
	Neratovice	Ner	97,9
	Nymburk	Nym	96,7
	Poděbrady	Pod	97,4
	Příbram	Pri	98,2
Rakovník	Rak	97,2	
Říčany	Ric	96,9	
Sedlčany	Sed	97,3	
Slaný	Sla	95,9	
Vlašim	Vla	97,5	
Votice	Vot	96,7	

Podíl trvale obydlených bytů s vodovodem na celkovém počtu trvale obydlených bytů k 1. 3. 2001



Podíl trvale obydlených bytů se zavedeným plynem na celkovém počtu trvale obydlených bytů k 1. 3. 2001

Samotné napojení trvale obydleného bytu na plyn je možné dvojím způsobem – buď je napojen na plyn z veřejné sítě (jeho spotřeba se zaznamenává plynoměrem) nebo je plyn odebírán z domovního zásobníku (domovní zásobník na plyn – minimálně na 1 tunu, přičemž se neuvádějí tlakové láhve na propanbutan).

REGIONY SOUDRŽNOSTI ČESKÉ REPUBLIKY (NUTS2)

	Ukazatel
Česká republika	64,1
v tom regiony soudržnosti:	
Praha	73,9
Střední Čechy	44,3
Jihozápad	47,7
Severozápad	68,2
Severovýchod	52,1
Jihovýchod	72,7
Střední Morava	70,7
Moravskoslezsko	79,9

KRAJE ČESKÉ REPUBLIKY (NUTS3)

	Ukazatel
Česká republika	64,1
v tom kraje:	
Hl. město Praha	73,9
Středočeský	44,3
Jihočeský	35,7
Plzeňský	60,9
Karlovarský	71,1
Ústecký	67,2
Liberecký	49,2
Královéhradecký	48,3
Pardubický	59,0
Vysočina	51,3
Jihomoravský	81,9
Olomoucký	71,1
Zlínský	70,3
Moravskoslezský	79,9

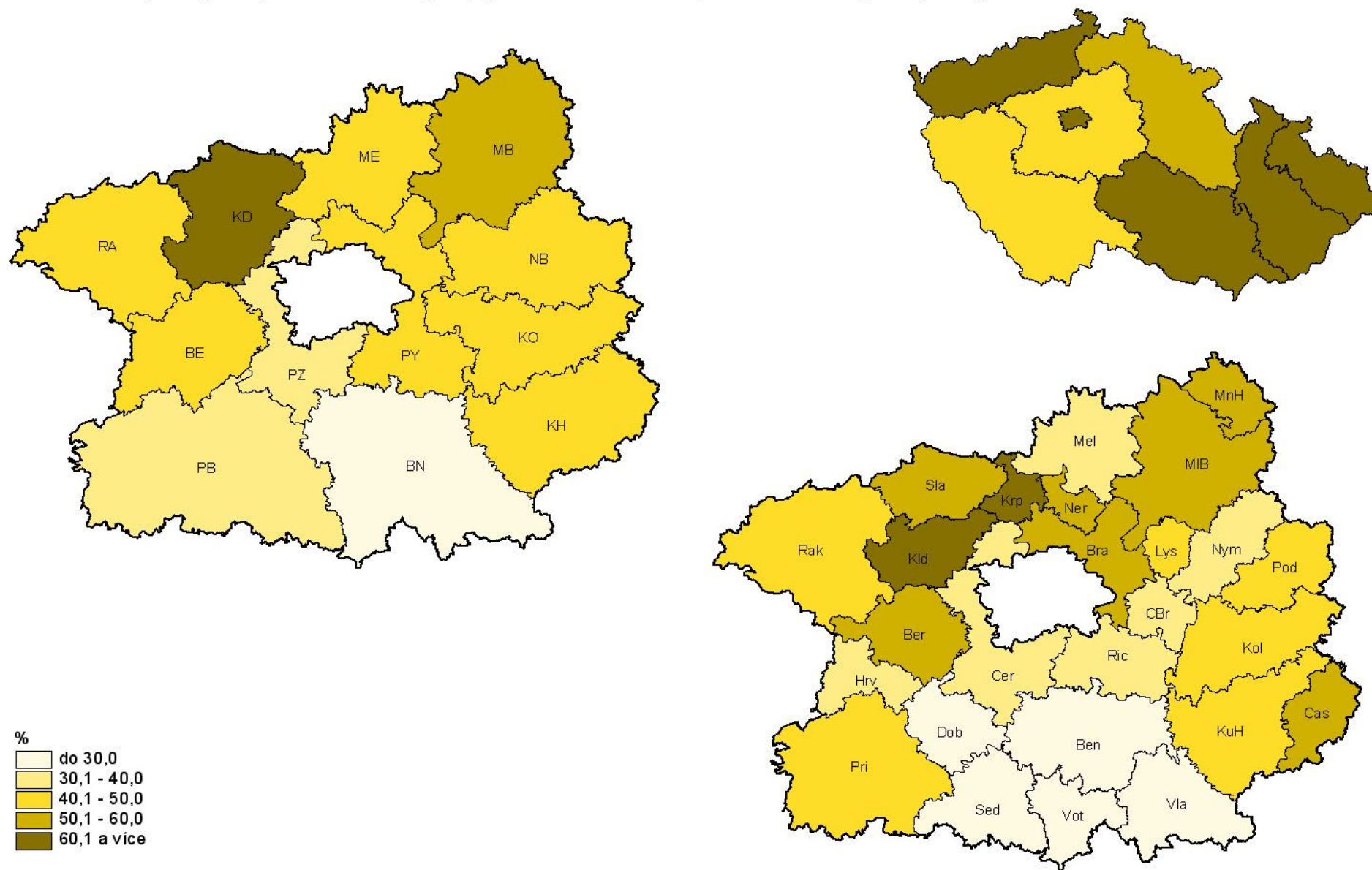
OKRESY REGIONU SOUDRŽNOSTI STŘEDNÍ ČECHY

		Ukazatel	
Oblast Střední Čechy		44,3	
v tom okresy:			
Středočeský kraj	Benešov	BN	14,3
	Beroun	BE	48,1
	Kladno	KD	64,0
	Kolín	KO	43,9
	Kutná Hora	KH	45,2
	Mělník	ME	49,1
	Mladá Boleslav	MB	55,5
	Nymburk	NB	40,4
	Praha-východ	PY	44,9
	Praha-západ	PZ	35,6
	Příbram	PB	31,9
	Rakovník	RA	41,1

SPRÁVNÍ OBVODY OBCÍ S ROZŠÍŘENOU PŮSOBNOSTÍ REGIONU SOUDRŽNOSTI STŘEDNÍ ČECHY

	Ukazatel	
Oblast Střední Čechy	44,3	
v tom SO ORP:		
Benešov	Ben	14,7
Beroun	Ber	55,1
Brandýs nad Labem-Stará Boleslav	Bra	51,4
Čáslav	Cas	52,9
Černošice	Cer	35,6
Český Brod	CBr	39,6
Dobříš	Dob	13,5
Hořovice	Hrv	34,6
Kladno	Kld	67,9
Kolín	Kol	44,0
Kralupy nad Vltavou	Krp	70,8
Kutná Hora	KuH	41,5
Lysá nad Labem	Lys	43,2
Mělník	Mel	32,0
Mladá Boleslav	MIB	55,7
Mnichovo Hradiště	MnH	54,2
Neratovice	Ner	52,6
Nymburk	Nym	37,5
Poděbrady	Pod	44,6
Příbram	Pri	44,3
Rakovník	Rak	41,1
Říčany	Ric	34,2
Sedlčany	Sed	5,7
Slaný	Sla	51,7
Vlašim	Vla	14,3
Votice	Vot	12,7

Podíl trvale obydlených bytů se zavedeným plynem na celkovém počtu trvale obydlených bytů k 1. 3. 2001



Počet registrovaných pacientů na 1 praktického lékaře pro dospělé v roce 2006

Zdroj: Ústav zdravotnických informací a statistiky

REGIONY SOUDRŽNOSTI ČESKÉ REPUBLIKY (NUTS2)

	Ukazatel
Česká republika	1 600
v tom regiony soudržnosti:	
Praha	1 450
Střední Čechy	1 650
Jihozápad	1 542
Severozápad	1 748
Severovýchod	1 645
Jihovýchod	1 592
Střední Morava	1 516
Moravskoslezsko	1 630

KRAJE ČESKÉ REPUBLIKY (NUTS3)

	Ukazatel
Česká republika	1 600
v tom kraje:	
Hl. město Praha	1 450
Středočeský	1 650
Jihočeský	1 561
Plzeňský	1 521
Karlovarský	1 727
Ústecký	1 755
Liberecký	1 647
Královéhradecký	1 607
Pardubický	1 683
Vysočina	1 703
Jihomoravský	1 542
Olomoucký	1 457
Zlínský	1 580
Moravskoslezský	1 630

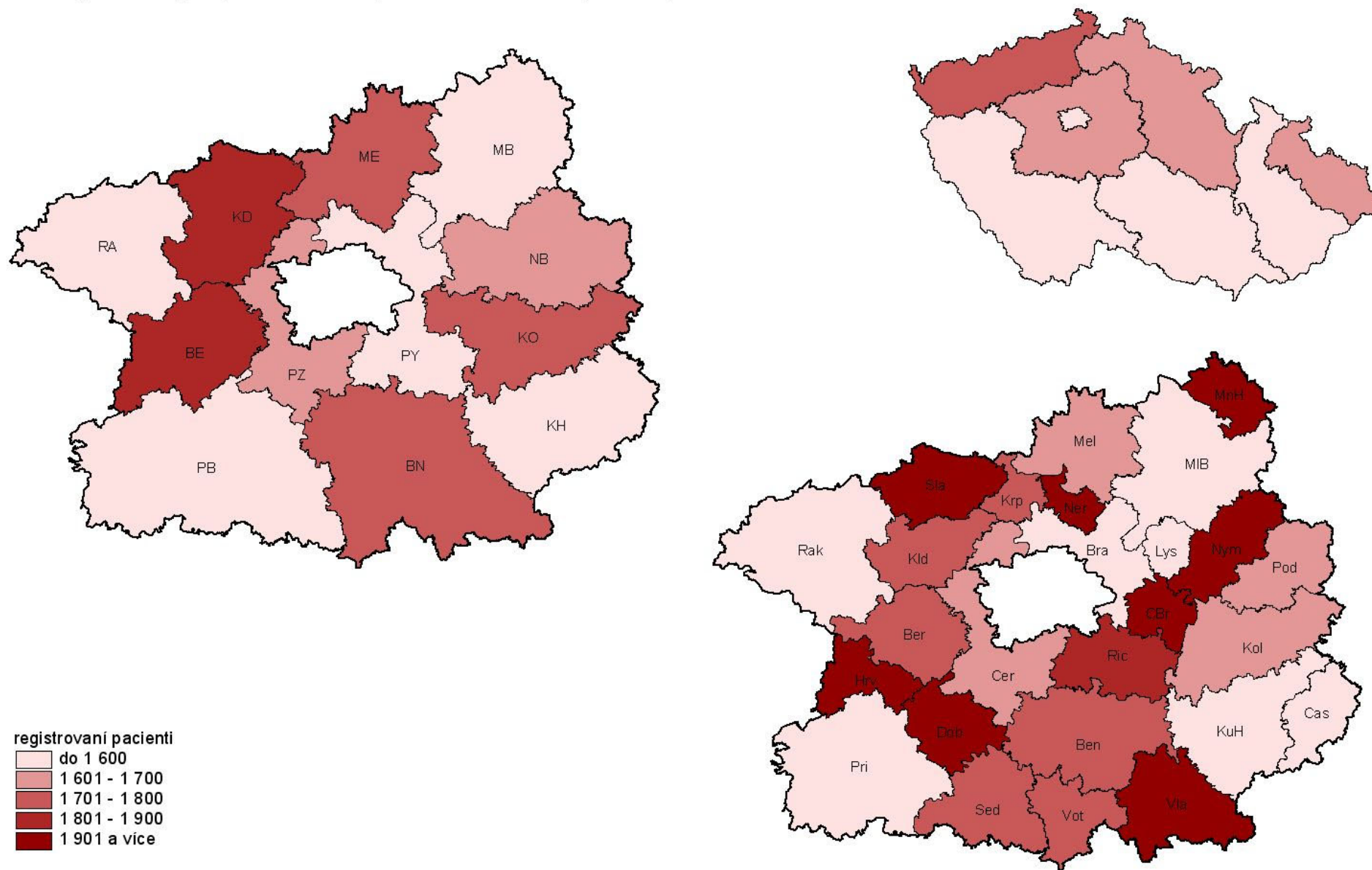
OKRESY REGIONU SOUDRŽNOSTI STŘEDNÍ ČECHY

	Ukazatel
Oblast Střední Čechy	1 650
v tom okresy:	
Středočeský kraj	
Benešov	BN 1 792
Beroun	BE 1 834
Kladno	KD 1 810
Kolín	KO 1 767
Kutná Hora	KH 1 431
Mělník	ME 1 745
Mladá Boleslav	MB 1 477
Nymburk	NB 1 654
Praha-východ	PY 1 588
Praha-západ	PZ 1 601
Příbram	PB 1 567
Rakovník	RA 1 537

SPRÁVNÍ OBVODY OBCÍ S ROZŠÍŘENOU PŮSOBNOSTÍ REGIONU SOUDRŽNOSTI STŘEDNÍ ČECHY

	Ukazatel
Oblast Střední Čechy	1 650
v tom SO ORP:	
Středočeský kraj	
Benešov	Ben 1 710
Beroun	Ber 1 776
Brandýs nad Labem-Stará Boleslav	Bra 1 498
Čáslav	Cas 1 239
Černošice	Cer 1 601
Český Brod	CBr 2 158
Dobříš	Dob 2 091
Hořovice	Hrv 1 935
Kladno	Kld 1 735
Kolín	Kol 1 700
Kralupy nad Vltavou	Krp 1 746
Kutná Hora	KuH 1 559
Lysá nad Labem	Lys 1 439
Mělník	Mel 1 622
Mladá Boleslav	MIB 1 426
Mnichovo Hradiště	MnH 2 043
Neratovice	Ner 1 974
Nymburk	Nym 1 926
Poděbrady	Pod 1 624
Příbram	Pri 1 437
Rakovník	Rak 1 532
Říčany	Ric 1 872
Sedlčany	Sed 1 714
Slaný	Sla 2 104
Vlašim	Vla 2 021
Votice	Vot 1 746

Počet registrovaných pacientů na 1 praktického lékaře pro dospělé v roce 2006



Počet obyvatel odpovídající územní jednotky na 1 praktického zubního lékaře v roce 2006

Zdroj: Ústav zdravotnických informací a statistiky

SPRÁVNÍ OBVODY OBCÍ S ROZŠÍŘENOU PŮSOBNOSTÍ REGIONU SOUDRŽNOSTI STŘEDNÍ ČECHY

REGIONY SOUDRŽNOSTI ČESKÉ REPUBLIKY (NUTS2)

	Ukazatel
Česká republika	1 720
v tom regiony soudržnosti:	
Praha	1 131
Střední Čechy	2 347
Jihozápad	1 618
Severozápad	2 082
Severovýchod	1 781
Jihovýchod	2 063
Střední Morava	1 657
Moravskoslezsko	1 818

OKRESY REGIONU SOUDRŽNOSTI STŘEDNÍ ČECHY

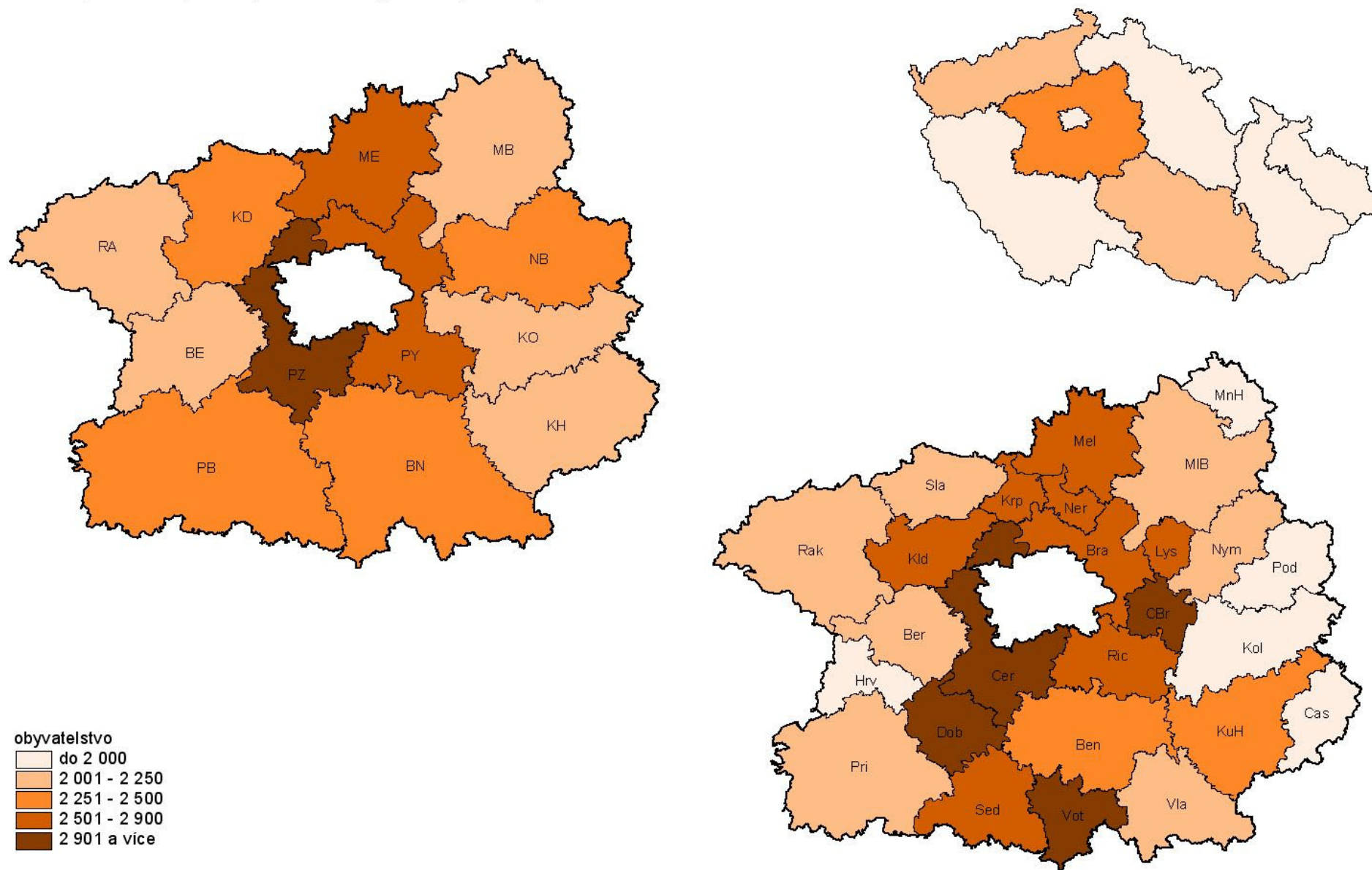
	Ukazatel
Oblast Střední Čechy	2 347
v tom okresy:	
Středočeský kraj	
Benešov	2 303
Beroun	2 073
Kladno	2 378
Kolín	2 133
Kutná Hora	2 153
Mělník	2 796
Mladá Boleslav	2 165
Nymburk	2 261
Praha-východ	2 594
Praha-západ	2 938
Příbram	2 330
Rakovník	2 132

KRAJE ČESKÉ REPUBLIKY (NUTS3)

	Ukazatel
Česká republika	1 720
v tom kraje:	
Hl. město Praha	1 131
Středočeský	2 347
Jihočeský	1 711
Plzeňský	1 514
Karlovarský	1 918
Ústecký	2 143
Liberecký	1 935
Královéhradecký	1 607
Pardubický	1 838
Vysočina	1 950
Jihomoravský	2 114
Olomoucký	1 694
Zlínský	1 618
Moravskoslezský	1 818

	Ukazatel
Oblast Střední Čechy	2 347
v tom SO ORP:	
Středočeský kraj	
Benešov	2 298
Beroun	2 221
Brandýs nad Labem-Stará Boleslav	2 658
Čáslav	1 905
Černošice	2 916
Český Brod	3 461
Dobříš	3 201
Hořovice	1 837
Kladno	2 528
Kolín	1 999
Kralupy nad Vltavou	2 690
Kutná Hora	2 303
Lysá nad Labem	2 763
Mělník	2 871
Mladá Boleslav	2 172
Mnichovo Hradiště	1 972
Neratovice	2 800
Nymburk	2 229
Poděbrady	1 866
Příbram	2 087
Rakovník	2 063
Říčany	2 614
Sedlčany	2 753
Slaný	2 070
Vlašim	2 070
Votice	3 037

Počet obyvatel odpovídající územní jednotky na 1 praktického zubního lékaře v roce 2006



Lůžka v hromadných ubytovacích zařízeních na 1 000 obyvatel v roce 2006

Lůžka v ubytovacích zařízeních udávají počet stálých lůžek, která slouží pro noční odpočinek hostů (bez lůžek příležitostných). Místa pro stany a karavany udávají počet stanovišť pro umístění stanů, obytných přívěsů a karavanů. Hromadná ubytovací zařízení jsou pak zařízení s minimálně pěti pokoji nebo deseti lůžky, která pravidelně (nebo nepravidelně) poskytují přechodné ubytování hostům (včetně dětí) za účelem dovolené, zájezdu, lázeňské péče, služební cesty, školení, kurzu, kongresu, symposia, pobytu dětí ve škole v přírodě, v letních a zimních táborech. Mezi hromadná ubytovací zařízení patří hotely, pensiony, turistické ubytovny, chatové osady, kempy a ostatní ubytovací zařízení.

REGIONY SOUDRŽNOSTI ČESKÉ REPUBLIKY (NUTS2)

	Ukazatel
Česká republika	43,0
v tom regiony soudržnosti:	
Praha	58,6
Střední Čechy	24,8
Jihozápad	63,2
Severozápad	42,1
Severovýchod	70,3
Jihovýchod	30,4
Střední Morava	33,2
Moravskoslezsko	20,3

KRAJE ČESKÉ REPUBLIKY (NUTS3)

	Ukazatel
Česká republika	43,0
v tom kraje:	
Hl. město Praha	58,6
Středočeský	24,8
Jihočeský	84,9
Plzeňský	38,4
Karlovarský	94,8
Ústecký	22,7
Liberecký	94,4
Královéhradecký	87,2
Pardubický	31,5
Vysočina	38,4
Jihomoravský	26,8
Olomoucký	29,9
Zlínský	36,9
Moravskoslezský	20,3

OKRESY REGIONU SOUDRŽNOSTI STŘEDNÍ ČECHY

			Ukazatel
Oblast Střední Čechy			24,8
v tom okresy:			
Středočeský kraj	Benešov	BN	42,0
	Beroun	BE	20,3
	Kladno	KD	8,6
	Kolín	KO	6,5
	Kutná Hora	KH	33,4
	Mělník	ME	21,0
	Mladá Boleslav	MB	25,2
	Nymburk	NB	33,3
	Praha-východ	PY	18,2
	Praha-západ	PZ	19,4
	Příbram	PB	46,6
	Rakovník	RA	40,8

SPRÁVNÍ OBVODY OBCÍ S ROZŠÍŘENOU PŮSOBNOSTÍ REGIONU SOUDRŽNOSTI STŘEDNÍ ČECHY

			Ukazatel
Oblast Střední Čechy			24,8
v tom SO ORP:			
Středočeský kraj	Benešov	Ben	51,1
	Beroun	Ber	26,1
	Brandýs nad Labem-Stará Boleslav	Bra	13,1
	Čáslav	Cas	11,4
	Černošice	Cer	19,4
	Český Brod	CBr	8,0
	Dobříš	Dob	66,6
	Hořovice	Hrv	9,3
	Kladno	Kld	9,8
	Kolín	Kol	6,0
	Kralupy nad Vltavou	Krp	31,2
	Kutná Hora	KuH	44,3
	Lysá nad Labem	Lys	5,6
	Mělník	Mel	29,0
	Mladá Boleslav	MIB	14,9
	Mnichovo Hradiště	MnH	91,8
	Neratovice	Ner	0,0
	Nymburk	Nym	20,5
	Poděbrady	Pod	70,2
	Příbram	Pri	23,5
Rakovník	Rak	40,8	
Říčany	Ric	26,4	
Sedlčany	Sed	101,3	
Slaný	Sla	4,8	
Vlašim	Vla	36,2	
Votice	Vot	13,0	

Místa v domovech důchodců na 1 000 obyvatel ve věku 65 a více let v roce 2006

Domovy důchodců jsou určeny především pro staré občany, kteří dosáhli věku rozhodného pro přiznání důchodu a kteří pro trvalé změny zdravotního stavu, potřebují komplexní péči, jež jim nemůže být zajištěna členy jejich rodiny ani pečovatelskou službou nebo jinými službami sociální péče, a dále pro staré občany, kteří toto umístění nezbytně potřebují z jiných vážných důvodů. Nemohou však být přijati občane, jejichž zdravotní stav vyžaduje léčení a ošetřování v lůžkovém zdravotnickém zařízení.

REGIONY SOUDRŽNOSTI ČESKÉ REPUBLIKY (NUTS2)

	Ukazatel
Česká republika	26,1
v tom regiony soudržnosti:	
Praha	13,5
Střední Čechy	26,8
Jihozápad	23,2
Severozápad	33,8
Severovýchod	26,2
Jihovýchod	24,7
Střední Morava	30,8
Moravskoslezsko	32,4

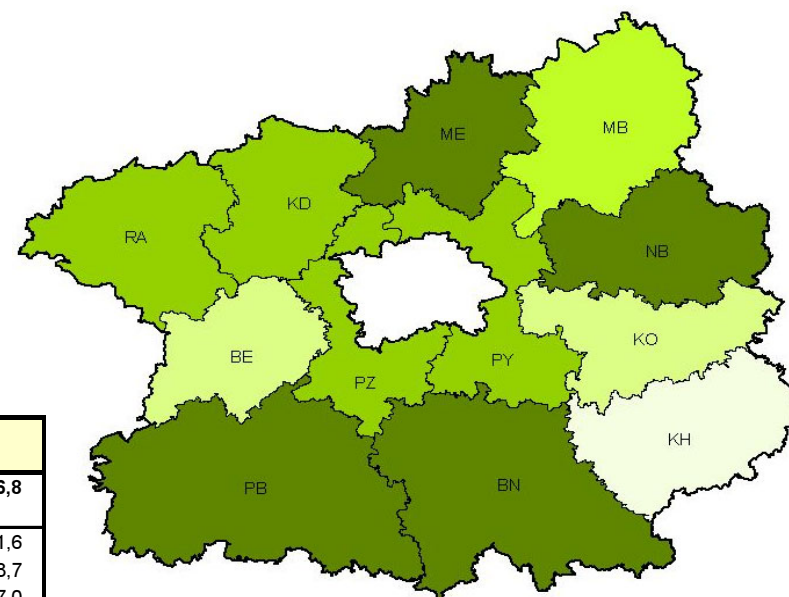
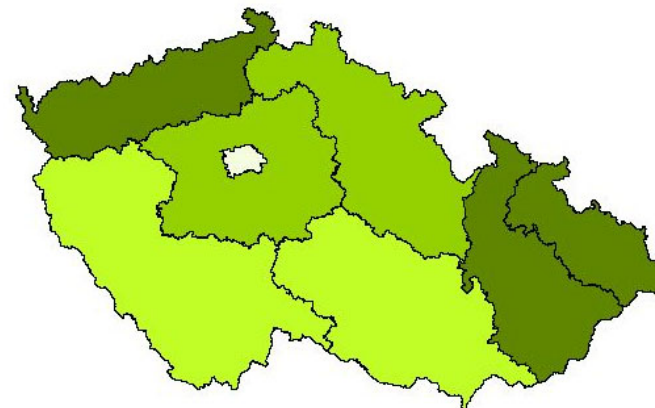
KRAJE ČESKÉ REPUBLIKY (NUTS3)

	Ukazatel
Česká republika	26,1
v tom kraje:	
Hl. město Praha	13,5
Středočeský	26,8
Jihočeský	31,2
Plzeňský	14,5
Karlovarský	18,1
Ústecký	39,8
Liberecký	21,7
Královéhradecký	28,0
Pardubický	27,5
Vysočina	28,8
Jihomoravský	22,9
Olomoucký	30,1
Zlínský	31,5
Moravskoslezský	32,4

OKRESY REGIONU SOUDRŽNOSTI STŘEDNÍ ČECHY

			Ukazatel
Oblast Střední Čechy			26,8
v tom okresy:			
Středočeský kraj	Benešov	BN	31,6
	Beroun	BE	18,7
	Kladno	KD	27,0
	Kolín	KO	15,1
	Kutná Hora	KH	11,2
	Mělník	ME	30,1
	Mladá Boleslav	MB	20,8
	Nymburk	NB	37,5
	Praha-východ	PY	25,8
	Praha-západ	PZ	27,1
Příbram	PB	44,4	
Rakovník	RA	29,8	

místa



Zjištěné trestné činy na 1 000 obyvatel v roce 2006

Zdroj: Ministerstvo vnitra ČR, Policejní prezidium České republiky

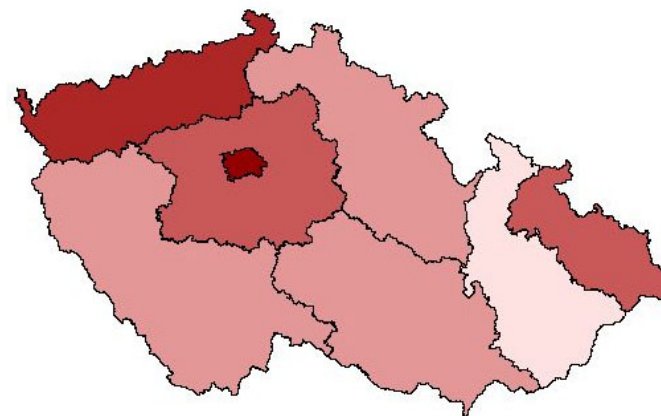
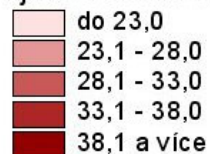
REGIONY SOUDRŽNOSTI ČESKÉ REPUBLIKY (NUTS2)

	Ukazatel
Česká republika	32,7
v tom regiony soudržnosti:	
Praha	75,7
Střední Čechy	31,9
Jihozápad	25,4
Severozápad	37,5
Severovýchod	24,2
Jihovýchod	24,5
Střední Morava	19,5
Moravskoslezsko	29,4

KRAJE ČESKÉ REPUBLIKY (NUTS3)

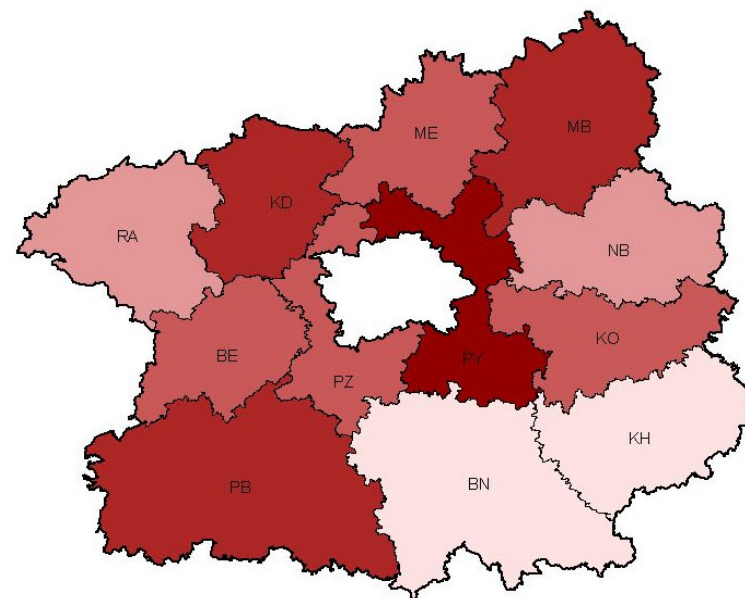
	Ukazatel
Česká republika	32,7
v tom kraje:	
Hl. město Praha	75,7
Středočeský	31,9
Jihočeský	25,6
Plzeňský	25,2
Karlovarský	31,1
Ústecký	39,9
Liberecký	34,4
Královéhradecký	21,0
Pardubický	18,9
Vysočina	16,0
Jihomoravský	28,3
Olomoucký	22,0
Zlínský	16,8
Moravskoslezský	29,4

zjištěné trestné činy



OKRESY REGIONU SOUDRŽNOSTI STŘEDNÍ ČECHY

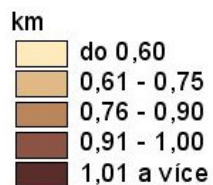
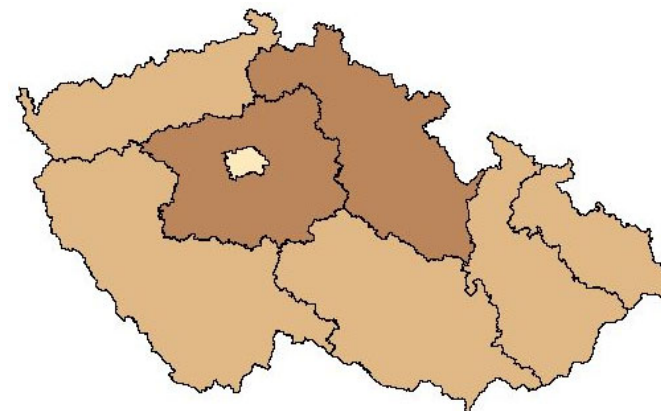
			Ukazatel
Oblast Střední Čechy			31,9
v tom okresy:			
Středočeský kraj	Benešov	BN	22,1
	Beroun	BE	31,6
	Kladno	KD	36,6
	Kolín	KO	30,3
	Kutná Hora	KH	22,0
	Mělník	ME	31,0
	Mladá Boleslav	MB	37,3
	Nymburk	NB	28,0
	Praha-východ	PY	41,4
	Praha-západ	PZ	31,5
Příbram	PB	33,7	
Rakovník	RA	26,6	



Délka silnic I. až III. třídy na km² v roce 2006 (km)

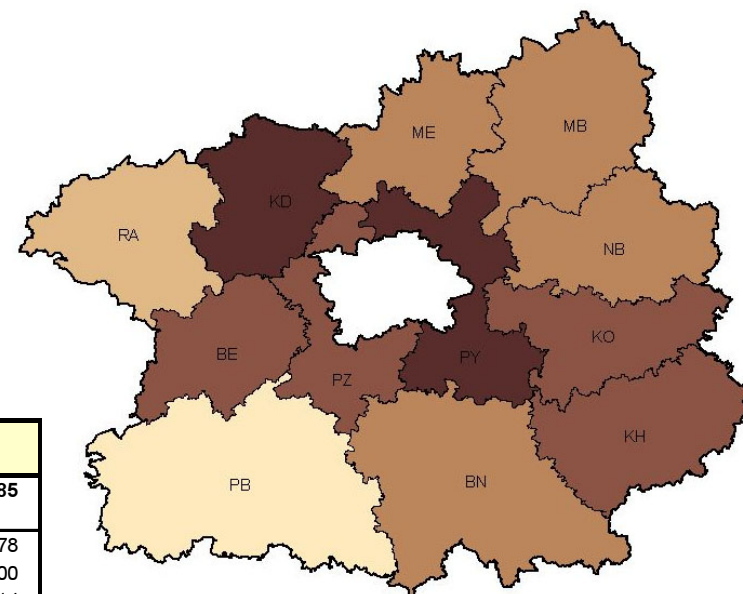
Zdroj: Ředitelství silnic a dálnic ČR

Silnice I. třídy je určena zejména pro dálkovou a mezinárodní dopravu, silnice II. třídy pro dopravu mezi okresy a silnice III. třídy k vzájemnému spojení obcí nebo jejich napojení na ostatní pozemní komunikace.



REGIONY SOUDRŽNOSTI ČESKÉ REPUBLIKY (NUTS2)

	Ukazatel
Česká republika	0,70
v tom regiony soudržnosti:	
Praha	0,12
Střední Čechy	0,85
Jihozápad	0,63
Severozápad	0,71
Severovýchod	0,79
Jihovýchod	0,67
Střední Morava	0,62
Moravskoslezsko	0,62



KRAJE ČESKÉ REPUBLIKY (NUTS3)

	Ukazatel
Česká republika	0,70
v tom kraje:	
Hl. město Praha	0,12
Středočeský	0,85
Jihočeský	0,61
Plzeňský	0,66
Karlovarský	0,62
Ústecký	0,78
Liberecký	0,77
Královéhradecký	0,79
Pardubický	0,79
Vysočina	0,74
Jihomoravský	0,61
Olomoucký	0,68
Zlínský	0,54
Moravskoslezský	0,62

OKRESY REGIONU SOUDRŽNOSTI STŘEDNÍ ČECHY

			Ukazatel
Oblast Střední Čechy			0,85
v tom okresy:			
Středočeský kraj	Benešov	BN	0,78
	Beroun	BE	1,00
	Kladno	KD	1,14
	Kolín	KO	1,00
	Kutná Hora	KH	0,97
	Mělník	ME	0,84
	Mladá Boleslav	MB	0,88
	Nymburk	NB	0,83
	Praha-východ	PY	1,08
	Praha-západ	PZ	0,97
	Příbram	PB	0,56
Rakovník	RA	0,71	

Registrované osobní automobily na 1 000 obyvatel k 31. 12. 2006

Zdroj: Ministerstvo vnitra ČR, Centrální registr vozidel

REGIONY SOUDRŽNOSTI ČESKÉ REPUBLIKY (NUTS2)

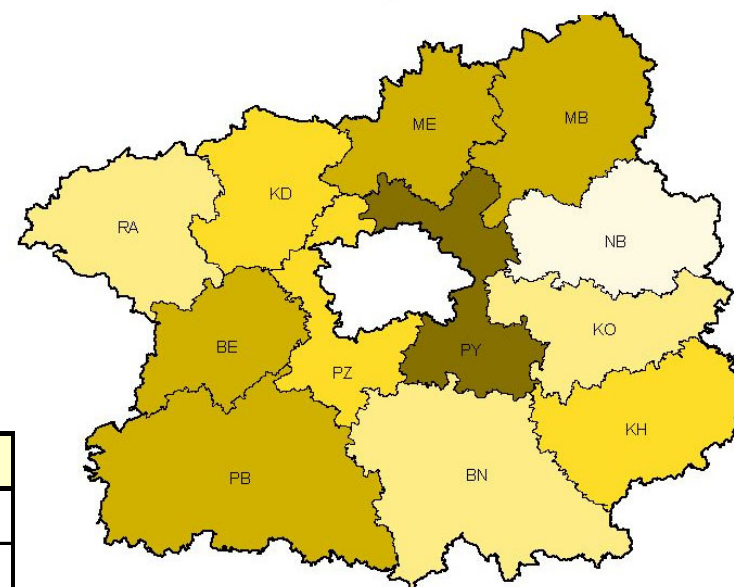
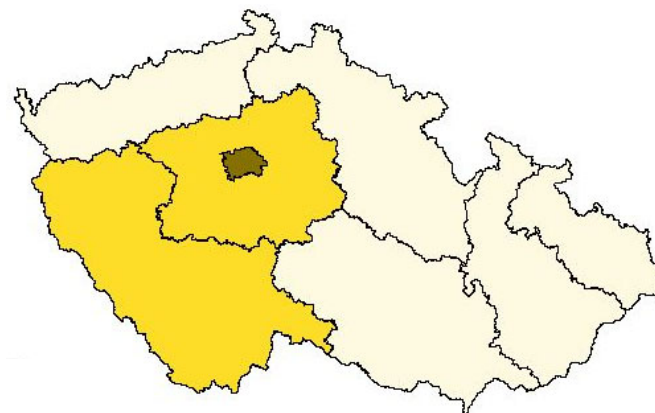
	Ukazatel
Česká republika	399,4
v tom regiony soudržnosti:	
Praha	514,1
Střední Čechy	436,6
Jihozápad	436,7
Severozápad	382,6
Severovýchod	399,0
Jihovýchod	375,6
Střední Morava	337,6
Moravskoslezsko	327,8

KRAJE ČESKÉ REPUBLIKY (NUTS3)

	Ukazatel
Česká republika	399,4
v tom kraje:	
Hl. město Praha	514,1
Středočeský	436,6
Jihočeský	428,4
Plzeňský	446,1
Karlovarský	382,9
Ústecký	382,5
Liberecký	393,2
Královéhradecký	410,9
Pardubický	390,9
Vysočina	379,7
Jihomoravský	373,8
Olomoucký	333,9
Zlínský	341,7
Moravskoslezský	327,8

osobní automobily

	do 400,0
	400,1 - 420,0
	420,1 - 440,0
	440,1 - 460,0
	460,1 a více



OKRESY REGIONU SOUDRŽNOSTI STŘEDNÍ ČECHY

			Ukazatel
Oblast Střední Čechy			436,6
v tom okresy:			
Středočeský kraj	Benešov	BN	417,5
	Beroun	BE	442,3
	Kladno	KD	435,3
	Kolín	KO	412,5
	Kutná Hora	KH	427,7
	Mělník	ME	442,2
	Mladá Boleslav	MB	446,5
	Nymburk	NB	390,8
	Praha-východ	PY	498,2
	Praha-západ	PZ	434,0
Příbram	PB	453,9	
Rakovník	RA	407,6	

Podíl obcí připojených na veřejnou kanalizaci s čistírnou odpadních vod z celkového počtu obcí v roce 2006 (%)

Za kanalizaci s napojením na čistírnu odpadních vod je považována funkční splašková kanalizace, kterou je vybavena obec nebo alespoň jedna její část a která je ukončena čistírnou (biologickou, mechanickou či jinou) odpadních vod. Uvedena je i v případě zkušebního provozu čistírny.

REGIONY SOUDRŽNOSTI ČESKÉ REPUBLIKY (NUTS2)

	Ukazatel
Česká republika	36,8
v tom regiony soudržnosti:	
Praha	100,0
Střední Čechy	39,4
Jihozápad	36,6
Severozápad	61,5
Severovýchod	29,5
Jihovýchod	28,0
Střední Morava	41,7
Moravskoslezsko	43,5

KRAJE ČESKÉ REPUBLIKY (NUTS3)

	Ukazatel
Česká republika	36,8
v tom kraje:	
Hl. město Praha	100,0
Středočeský	39,4
Jihočeský	39,6
Plzeňský	32,7
Karlovarský	75,8
Ústecký	56,2
Liberecký	38,6
Královéhradecký	27,0
Pardubický	27,7
Vysočina	22,0
Jihomoravský	34,2
Olomoucký	45,2
Zlínský	37,2
Moravskoslezský	43,5

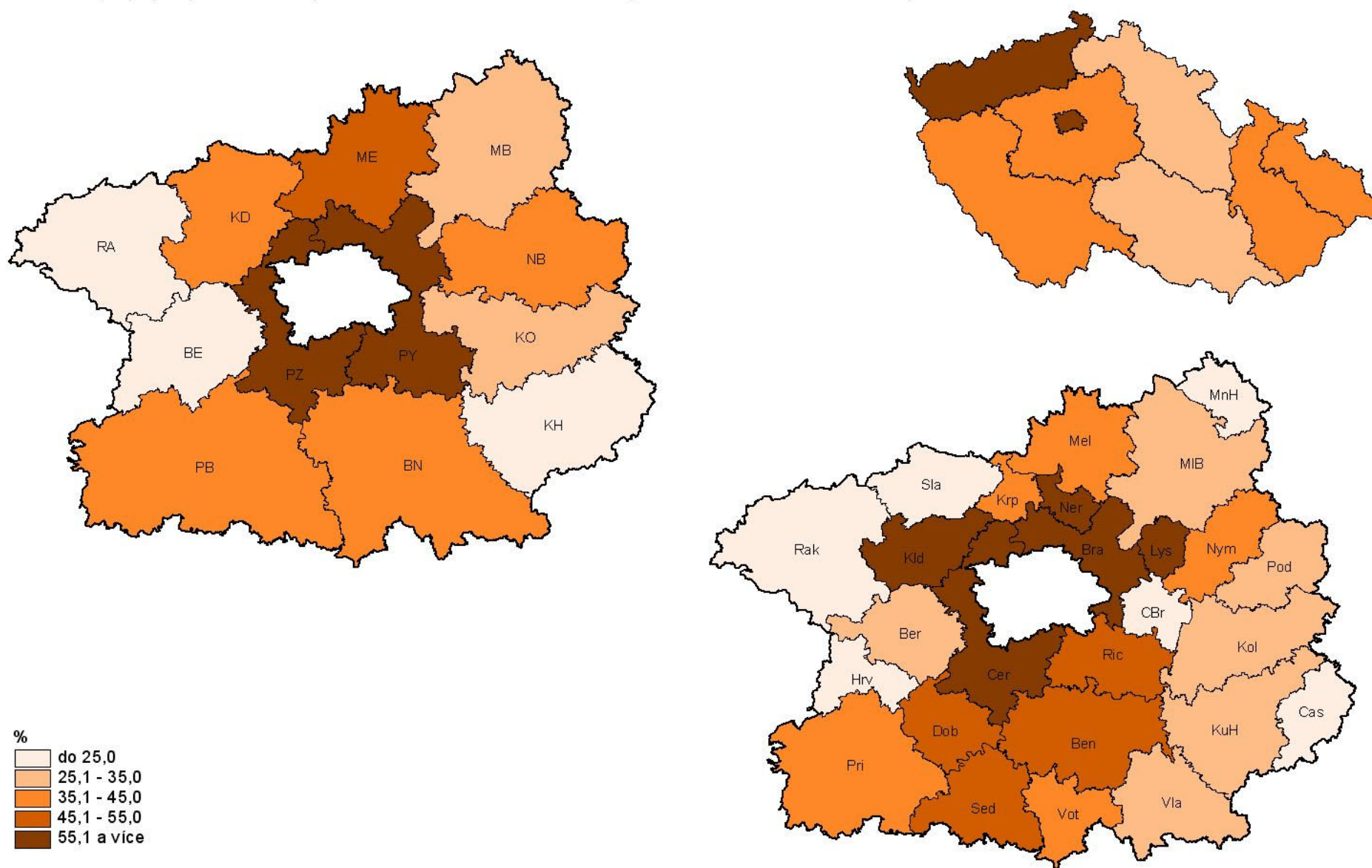
OKRESY REGIONU SOUDRŽNOSTI STŘEDNÍ ČECHY

			Ukazatel
Oblast Střední Čechy			39,4
v tom okresy:			
Středočeský kraj	Benešov	BN	40,9
	Beroun	BE	24,7
	Kladno	KD	39,0
	Kolín	KO	32,6
	Kutná Hora	KH	23,9
	Mělník	ME	46,4
	Mladá Boleslav	MB	30,8
	Nymburk	NB	36,8
	Praha-východ	PY	60,0
	Praha-západ	PZ	75,9
	Příbram	PB	41,3
	Rakovník	RA	21,7

SPRÁVNÍ OBVODY OBCÍ S ROZŠÍŘENOU PŮSOBNOSTÍ REGIONU SOUDRŽNOSTI STŘEDNÍ ČECHY

			Ukazatel
Oblast Střední Čechy			39,4
v tom SO ORP:			
Středočeský kraj	Benešov	Ben	49,0
	Beroun	Ber	31,3
	Brandýs nad Labem-Stará Boleslav	Bra	65,5
	Čáslav	Cas	16,2
	Černošice	Cer	75,9
	Český Brod	CBr	25,0
	Dobříš	Dob	45,8
	Hořovice	Hrv	16,2
	Kladno	Kld	56,3
	Kolín	Kol	34,8
	Kralupy nad Vltavou	Krp	44,4
	Kutná Hora	KuH	29,4
	Lysá nad Labem	Lys	55,6
	Mělník	Mel	43,6
	Mladá Boleslav	MIB	33,7
	Mnichovo Hradiště	MnH	18,2
	Neratovice	Ner	58,3
	Nymburk	Nym	38,5
	Poděbrady	Pod	31,4
	Příbram	Pri	38,7
Rakovník	Rak	21,7	
Říčany	Ric	53,8	
Sedlčany	Sed	45,5	
Slaný	Sla	23,1	
Vlašim	Vla	32,7	
Votice	Vot	40,0	

Podíl obcí připojených na veřejnou kanalizaci s čistírnou odpadních vod z celkového počtu obcí v roce 2006



Podíl chráněných území na celkové výměře odpovídající územní jednotky k 1. 1. 2007 (%)

Podle zákona ČNR č. 114/1992 Sb., o ochraně přírody a krajiny, je rozlišováno 6 kategorií zvláště chráněných území: národní parky a chráněné krajinné oblasti – označované jako velkoplošná chráněná území, národní přírodní rezervace, přírodní rezervace, národní přírodní památky a přírodní památky, označované jako maloplošná chráněná území.

REGIONY SOUDRŽNOSTI ČESKÉ REPUBLIKY (NUTS2)

	Ukazatel
Česká republika	15,8
v tom regiony soudržnosti:	
Praha	5,0
Střední Čechy	8,6
Jihozápad	18,4
Severozápad	24,0
Severovýchod	19,1
Jihovýchod	8,0
Střední Morava	19,3
Moravskoslezsko	16,9

KRAJE ČESKÉ REPUBLIKY (NUTS3)

	Ukazatel
Česká republika	15,8
v tom kraje:	
Hl. město Praha	5,0
Středočeský	8,6
Jihočeský	20,1
Plzeňský	16,1
Karlovarský	19,5
Ústecký	26,8
Liberecký	31,2
Královéhradecký	20,1
Pardubický	9,6
Vysočina	9,4
Jihomoravský	6,7
Olomoucký	11,3
Zlínský	29,8
Moravskoslezský	16,9

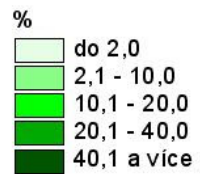
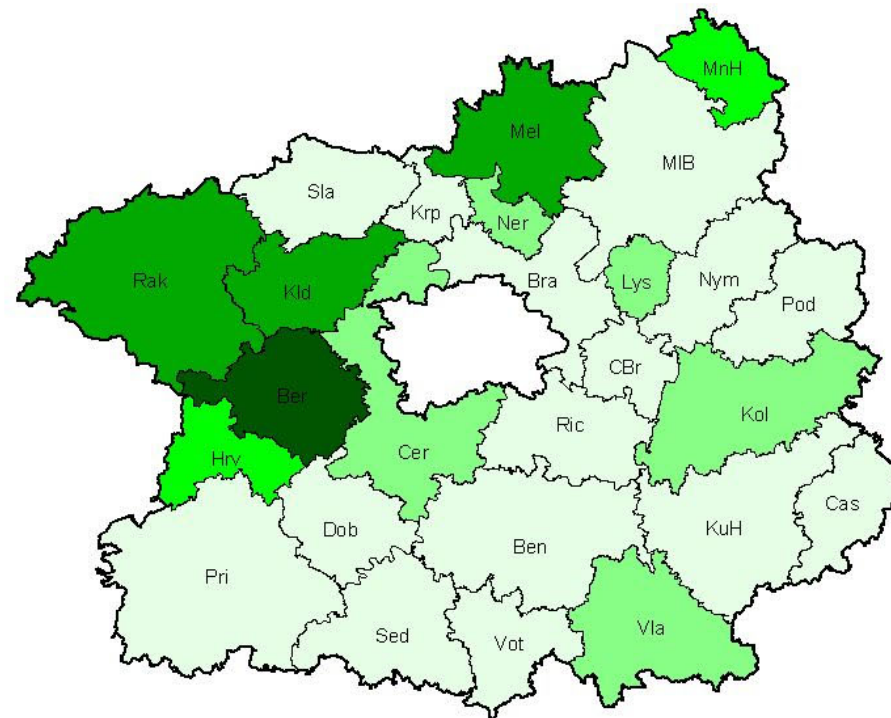
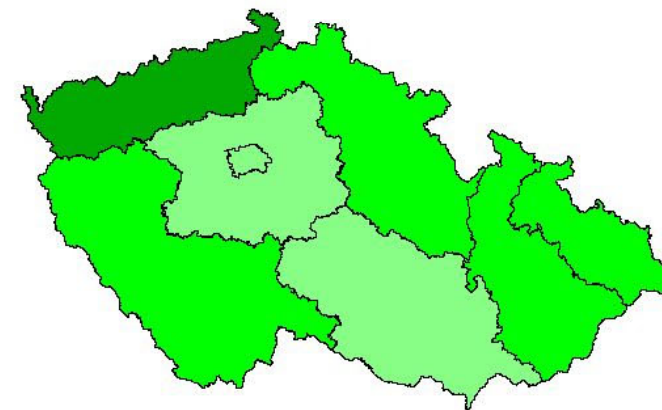
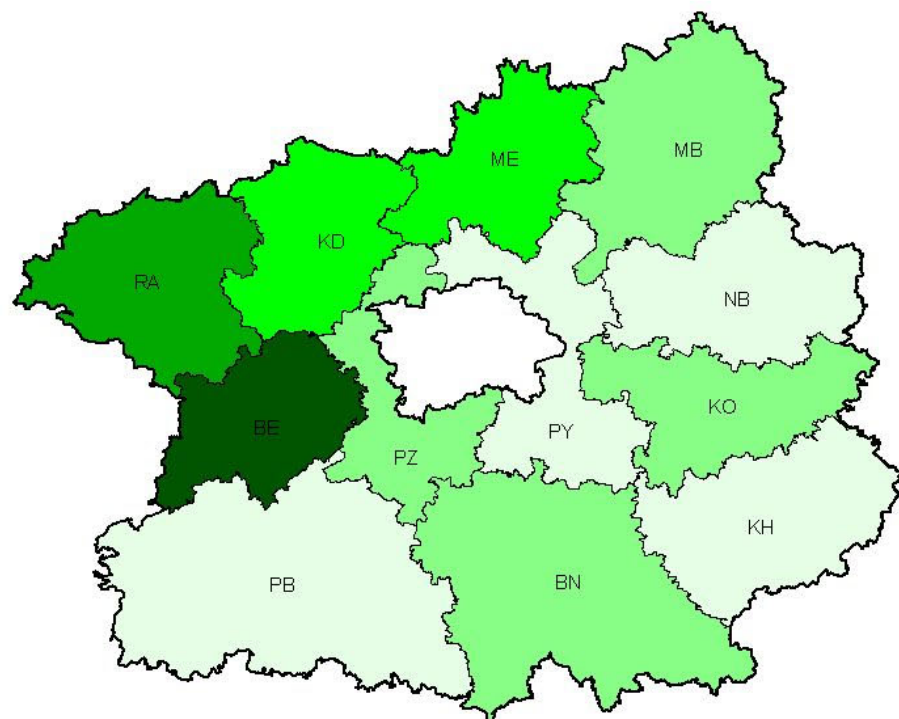
OKRESY REGIONU SOUDRŽNOSTI STŘEDNÍ ČECHY

		Ukazatel	
Oblast Střední Čechy		8,6	
v tom okresy:			
Středočeský kraj	Benešov	BN	2,9
	Beroun	BE	40,1
	Kladno	KD	10,9
	Kolín	KO	2,4
	Kutná Hora	KH	0,3
	Mělník	ME	19,1
	Mladá Boleslav	MB	4,7
	Nymburk	NB	1,1
	Praha-východ	PY	1,2
	Praha-západ	PZ	5,4
	Příbram	PB	0,2
Rakovník	RA	33,0	

SPRÁVNÍ OBVODY OBCÍ S ROZŠÍŘENOU PŮSOBNOSTÍ REGIONU SOUDRŽNOSTI STŘEDNÍ ČECHY

	Ukazatel	
Oblast Střední Čechy	8,6	
v tom SO ORP:		
Benešov	Ben	0,2
Beroun	Ber	53,8
Brandýs nad Labem-Stará Boleslav	Bra	0,5
Čáslav	Cas	1,0
Černošice	Cer	5,4
Český Brod	CBr	0,0
Dobříš	Dob	0,4
Hořovice	Hrv	16,4
Kladno	Kld	22,3
Kolín	Kol	3,0
Kralupy nad Vltavou	Krp	0,1
Kutná Hora	KuH	0,1
Lysá nad Labem	Lys	2,5
Mělník	Mel	28,9
Mladá Boleslav	MIB	0,9
Mnichovo Hradiště	MnH	19,1
Neratovice	Ner	2,1
Nymburk	Nym	0,6
Poděbrady	Pod	1,1
Příbram	Pri	0,1
Rakovník	Rak	33,0
Říčany	Ric	1,8
Sedlčany	Sed	0,2
Slaný	Sla	0,1
Vlašim	Vla	7,3
Votice	Vot	1,7

Podíl chráněných území na celkové výměře k 1. 1. 2007



Bonita zemědělské půdy (Kč/m²)

Zdroj: Ministerstvo zemědělství České republiky

Bonita zemědělské půdy představuje průměrnou úřední cenu zemědělské půdy, která je počítána jako vážený aritmetický průměr cen v jednotlivých katastrech, kde vahou je výměra zemědělské půdy. Průměrné ceny zemědělských pozemků za jednotlivá katastrální území jsou stanoveny podle vyhlášky Ministerstva zemědělství České republiky č. 463/2002, ve znění ke dni 1. ledna 2007.

