

OBCE LIBERECKÉHO KRAJE 2018

Regionální statistiky

Liberec, 28. prosinec 2018

Kód publikace: 330137-18

Zpracoval: Krajská správa Českého statistického úřadu v Liberci

Ředitel Krajské správy: Dagmar Dvořáková

Kontaktní osoba: Stanislava Riegerová, e-mail: stanislava.riegerova@czso.cz

Obsah

Albrechtice v Jizerských horách	6	Děřichov	33	Chotovice.....	60
Bedřichov	7	Dlouhý Most	34	Chotyně	61
Bělá.....	8	Doksy	35	Chrastava	62
Benecko.....	9	Dolní Řasnice.....	36	Chuchelna	63
Benešov u Semil.....	10	Držkov	37	Jablonec nad Jizerou	64
Bezděz	11	Dubá.....	38	Jablonec nad Nisou	65
Bílá.....	12	Dubnice	39	Jablonné v Podještědí	66
Bílý Kostel nad Nisou.....	13	Frýdlant	40	Janov nad Nisou.....	67
Bílý Potok.....	14	Frýdštejn	41	Janovice v Podještědí	68
Blatce	15	Habartice	42	Janův Důl.....	69
Blíževedly.....	16	Háje nad Jizerou	43	Jenišovice.....	70
Bohatice	17	Hamr na Jezeře.....	44	Jeřmanice	71
Bozkov	18	Harrachov.....	45	Jesenný	72
Bradlecká Lhota	19	Hejnice	46	Jestřabí v Krkonoších.....	73
Brniště.....	20	Heřmanice.....	47	Jestřebí.....	74
Bukovina u Čisté.....	21	Hlavice	48	Jilemnice.....	75
Bulovka	22	Hodkovice nad Mohelkou.....	49	Jílové u Držkova.....	76
Bystrá nad Jizerou	23	Holany	50	Jindřichovice pod Smrkem	77
Cetenov.....	24	Holenice	51	Jiřetín pod Bukovou.....	78
Cvikov	25	Horka u Staré Paky.....	52	Josefův Důl.....	79
Černousy.....	26	Horní Branná.....	53	Kacanovy.....	80
Česká Lípa.....	27	Horní Libchava	54	Kamenický Šenov.....	81
Český Dub	28	Horní Police.....	55	Karlovice.....	82
Čistá u Horek	29	Horní Řasnice	56	Klokočí	83
Čtveřín	30	Hrádek nad Nisou	57	Koberovy	84
Dalešice	31	Hrubá Skála	58	Kobyly.....	85
Desná.....	32	Chlum	59	Kořenov	86

Košťálov.....	87	Mníšek.....	116	Přepeře.....	145
Kozly.....	88	Modřišice.....	117	Příkrý.....	146
Krásný Les.....	89	Mříčná.....	118	Příšovice.....	147
Kravaře.....	90	Nová Ves.....	119	Pulečný.....	148
Krompach.....	91	Nová Ves nad Nisou.....	120	Radčice.....	149
Kruh.....	92	Nová Ves nad Popelkou.....	121	Radimovice.....	150
Kryštofovo Údolí.....	93	Nové Město pod Smrkem.....	122	Rádlo.....	151
Křižany.....	94	Noviny pod Ralskem.....	123	Radostná pod Kozákovem.....	152
Ktová.....	95	Nový Bor.....	124	Radvanec.....	153
Kunratice.....	96	Nový Oldřichov.....	125	Rakousy.....	154
Kunratice u Cvikova.....	97	Ohrazenice.....	126	Ralsko.....	155
Kvítkov.....	98	Okna.....	127	Raspenava.....	156
Lázně Libverda.....	99	Okrouhlá.....	128	Rokytnice nad Jizerou.....	157
Lažany.....	100	Oldřichov v Hájích.....	129	Roprachtice.....	158
Levínská Olešnice.....	101	Olešnice.....	130	Rovensko pod Troskami.....	159
Liberec.....	102	Osečná.....	131	Roztoky u Jilemnice.....	160
Libštát.....	103	Paceřice.....	132	Roztoky u Semil.....	161
Líšný.....	104	Paseky nad Jizerou.....	133	Rychnov u Jablonce nad Nisou.....	162
Lomnice nad Popelkou.....	105	Pěňčín.....	134	Rynoltice.....	163
Loučky.....	106	Pěňčín.....	135	Semily.....	164
Loužnice.....	107	Pertoltice.....	136	Skalice u České Lípy.....	165
Lučany nad Nisou.....	108	Pertoltice pod Ralskem.....	137	Skalka u Doks.....	166
Luka.....	109	Peřimov.....	138	Skuhrov.....	167
Malá Skála.....	110	Plavy.....	139	Slaná.....	168
Maršovice.....	111	Polevsko.....	140	Sloup v Čechách.....	169
Martinice v Krkonoších.....	112	Poniklá.....	141	Slunečná.....	170
Mařenice.....	113	Proseč pod Ještědem.....	142	Smržovka.....	171
Mimoň.....	114	Provodín.....	143	Soběslavice.....	172
Mírová pod Kozákovem.....	115	Prysk.....	144	Sosnová.....	173



Stráž nad Nisou	174	Vlastibořice.....	203
Stráž pod Ralskem	175	Volfartice	204
Stružinec	176	Vrchovany	205
Stružnice	177	Všelibice	206
Studenec.....	178	Všeň	207
Stvolínky	179	Vyskeř	208
Světlá pod Ještědem	180	Vysoké nad Jizerou.....	209
Svijanský Újezd	181	Záhoří	210
Svijany	182	Zahrádky	211
Svojek	183	Zákupy	212
Svojkov	184	Zásada	213
Svor.....	185	Zdislava.....	214
Sychrov	186	Zlatá Olešnice	215
Syřenov.....	187	Žandov	216
Šimonovice	188	Žďárek.....	217
Tachov	189	Ždírec	218
Tanvald	190	Železný Brod	219
Tatobity	191	Žernov	220
Troskovice.....	192		
Tuhaň.....	193		
Turnov.....	194		
Velenice	195		
Velké Hamry	196		
Velký Valtinov	197		
Veselá	198		
Víchová nad Jizerou	199		
Višňová	200		
Vítkovice	201		
Vlastiboř.....	202		

Albrechtice v Jizerských horách

Identifikační číslo obce	00262277
Kód základní územní jednotky	563528
Nadmořská výška	610
Délka místních komunikací (km)	20
První písemná zmínka	1674
Počet částí obce	2
Počet katastrálních území	1
Kód SO ORP	5108
Název SO ORP	Tanvald
Kód okresu	5102
Název okresu	Jablonec nad Nisou
Internetové stránky:	www.albrechtice-jh.cz

Výměra (ha)	2 454
v tom (%):	
zemědělská půda	6,9
z toho orná půda	0,0
nezemědělská půda	93,1
z toho lesní pozemky	89,7

Obyvatelstvo (k 31. 12.)	346
z toho ženy (%)	49,4
v tom podle věku (%):	
0–14 let	15,9
15–64 let	65,0
65 a více let	19,1
Průměrný věk	41,8
Index stárí	120,0

Demografické události (na 1 000 obyvatel)	
živě narození	14,6
zemřelí	11,7
přirozený přírůstek (úbytek)	2,9
přistěhovalí	29,2
vystěhovalí	17,5
přírůstek (úbytek) stěhováním	11,7
celkový přírůstek (úbytek)	14,6

Nezaměstnanost

Uchazeči o zaměstnání (k 31. 12.)	4
z toho (%):	
dosazitelní	100,0
ženy	50,0
osoby v evidenci 12 a více měsíců	-
Podíl nezaměstnaných osob (%)	1,79
Volná pracovní místa	3
Uchazeči na jedno volné pracovní místo	1,33

Volební účast (%)

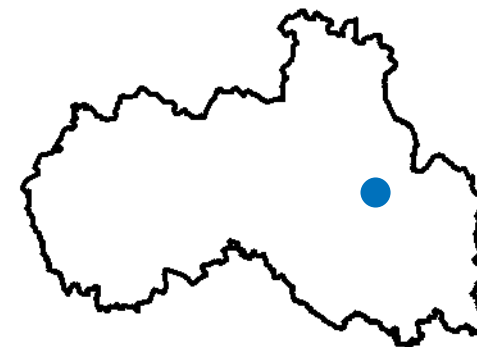
Zastupitelstva obcí 2018	69,1
Zastupitelstva krajů 2016	48,7
Poslanecká sněmovna 2017	76,2
Evropský parlament 2014	24,4
Prezident republiky	
1. kolo	60,4
2. kolo	82,8

Dokončené byty

z toho (%):	
v rodinných domech	-
v bytových domech	-

Ekonomické subjekty se sídlem na území obce (k 31. 12.)

Celkem	126
z toho se zjištěnou aktivitou (%)	53,2
z toho podle vybraných odvětví CZ-NACE (%):	
zemědělství, lesnictví, rybářství	6,3
průmysl	4,8
stavebnictví	14,3
obchod (kromě motorových vozidel)	12,7
ubytování, stravování a pohostinství	26,2



Vybavenost obcí vybranými druhy zařízení

Hromadné ubytovací zařízení	ano
Samostatná ordinace praktického lékaře pro:	
děti	ne
dospělé	ne
Zdravotní středisko	ne
Domov pro seniory nebo dům s pečovatelskou službou	ne
Mateřská škola	ne
Základní škola	ano
Sběrný dvůr	ano
Turistické informační centrum	ne
Kulturní dům (sál)	ne
Kino	ne
Středisko pro volný čas dětí (mládeže)	ne
Kostel s náboženským využitím	ano
Víceúčelová tělocvična, sokolovna, sportovní hala	ne
Jednoúčelové kryté sportovní zařízení	ne
Hřiště	ano
Dětské hřiště	ano
Koupaliště	ne
Krytý bazén	ne
Byty napojené na:	
veřejný vodovod	ano
veřejnou kanalizaci	ano
veřejnou kanalizaci s ČOV	ano
veřejný rozvod plynu	ano



Bedřichov

Identifikační číslo obce	00525511
Kód základní územní jednotky	563536
Nadmořská výška	707
Délka místních komunikací (km)	4
První písemná zmínka	1602
Počet částí obce	1
Počet katastrálních území	1
Kód SO ORP	5103
Název SO ORP	Jablonec n.N.
Kód okresu	5102
Název okresu	Jablonec nad Nisou
Internetové stránky:	www.bedrichov.cz

Výměra (ha)	2 426
v tom (%):	
zemědělská půda	5,1
z toho orná půda	-
nezemědělská půda	94,9
z toho lesní pozemky	89,4

Obyvatelstvo (k 31. 12.)	331
z toho ženy (%)	48,3
v tom podle věku (%):	
0–14 let	16,9
15–64 let	72,2
65 a více let	10,9
Průměrný věk	38,3
Index stáří	64,3

Demografické události (na 1 000 obyvatel)	
živě narození	6,0
zemřelí	8,9
přirozený přírůstek (úbytek)	- 3,0
přistěhovalí	59,5
vystěhovalí	44,6
přírůstek (úbytek) stěhováním	14,9
celkový přírůstek (úbytek)	11,9

Nezaměstnanost

Uchazeči o zaměstnání (k 31. 12.)	5
z toho (%):	
dosazitelní	80,0
ženy	80,0
osoby v evidenci 12 a více měsíců	40,0
Podíl nezaměstnaných osob (%)	1,71
Volná pracovní místa	3
Uchazeči na jedno volné pracovní místo	1,67

Volební účast (%)

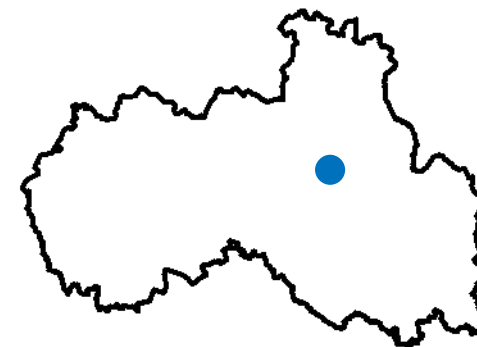
Zastupitelstva obcí 2018	80,0
Zastupitelstva krajů 2016	49,6
Poslanecká sněmovna 2017	78,0
Evropský parlament 2014	31,8
Prezident republiky	
1. kolo	88,6
2. kolo	93,1

Dokončené byty

z toho (%):	
v rodinných domech	-
v bytových domech	-

Ekonomické subjekty se sídlem na území obce (k 31. 12.)

Celkem	147
z toho se zjištěnou aktivitou (%)	56,5
z toho podle vybraných odvětví CZ-NACE (%):	
zemědělství, lesnictví, rybářství	6,8
průmysl	6,1
stavebnictví	6,8
obchod (kromě motorových vozidel)	17,0
ubytování, stravování a pohostinství	36,7

**Vybavenost obcí vybranými druhy zařízení**

Hromadné ubytovací zařízení	ano
Samostatná ordinace praktického lékaře pro:	
děti	ne
dospělé	ne
Zdravotní středisko	ne
Domov pro seniory nebo dům s pečovatelskou službou	ne
Mateřská škola	ne
Základní škola	ne
Sběrný dvůr	ne
Turistické informační centrum	ano
Kulturní dům (sál)	ne
Kino	ne
Středisko pro volný čas dětí (mládeže)	ne
Kostel s náboženským využitím	ano
Víceúčelová tělocvična, sokolovna, sportovní hala	ne
Jednoúčelové kryté sportovní zařízení	ne
Hřiště	ano
Dětské hřiště	ano
Koupaliště	ne
Krytý bazén	ne
Byty napojené na:	
veřejný vodovod	ne
veřejnou kanalizaci	ne
veřejnou kanalizaci s ČOV	ne
veřejný rozvod plynu	ne

Bělá

Identifikační číslo obce	00275603
Kód základní územní jednotky	576972
Nadmořská výška	378
Délka místních komunikací (km)	1
První písemná zmínka	1542
Počet částí obce	1
Počet katastrálních území	1
Kód SO ORP	5107
Název SO ORP	Semily
Kód okresu	5104
Název okresu	Semily
Internetové stránky:	www.belasm.cz

Výměra (ha)	776
v tom (%):	
zemědělská půda	63,0
z toho orná půda	34,6
nezemědělská půda	37,0
z toho lesní pozemky	26,2

Obyvatelstvo (k 31. 12.)	270
z toho ženy (%)	47,8
v tom podle věku (%):	
0–14 let	17,8
15–64 let	59,6
65 a více let	22,6
Průměrný věk	42,5
Index stáří	127,1

Demografické události (na 1 000 obyvatel)	
živě narození	30,3
zemřelí	11,4
přirozený přírůstek (úbytek)	18,9
přistěhovalí	37,9
vystěhovalí	26,5
přírůstek (úbytek) stěhováním	11,4
celkový přírůstek (úbytek)	30,3

Nezaměstnanost

Uchazeči o zaměstnání (k 31. 12.)	4
z toho (%):	
dosazitelní	75,0
ženy	50,0
osoby v evidenci 12 a více měsíců	50,0
Podíl nezaměstnaných osob (%)	1,84
Volná pracovní místa	2
Uchazeči na jedno volné pracovní místo	2,00

Volební účast (%)

Zastupitelstva obcí 2018	68,6
Zastupitelstva krajů 2016	46,8
Poslanecká sněmovna 2017	74,2
Evropský parlament 2014	14,9
Prezident republiky	
1. kolo	76,7
2. kolo	78,1

Dokončené byty

	1
z toho (%):	
v rodinných domech	100,0
v bytových domech	-

Ekonomické subjekty se sídlem na území obce (k 31. 12.)

Celkem	65
z toho se zjištěnou aktivitou (%)	60,0
z toho podle vybraných odvětví CZ-NACE (%):	
zemědělství, lesnictví, rybářství	26,2
průmysl	13,8
stavebnictví	9,2
obchod (kromě motorových vozidel)	12,3
ubytování, stravování a pohostinství	9,2



Vybavenost obcí vybranými druhy zařízení

Hromadné ubytovací zařízení	ano
Samostatná ordinace praktického lékaře pro:	
děti	ne
dospělé	ne
Zdravotní středisko	ne
Domov pro seniory nebo dům s pečovatelskou službou	ne
Mateřská škola	ne
Základní škola	ne
Sběrný dvůr	ne
Turistické informační centrum	ne
Kulturní dům (sál)	ne
Kino	ne
Středisko pro volný čas dětí (mládeže)	ne
Kostel s náboženským využitím	ano
Víceúčelová tělocvična, sokolovna, sportovní hala	ne
Jednoúčelové kryté sportovní zařízení	ne
Hřiště	ano
Dětské hřiště	ano
Koupaliště	ne
Krytý bazén	ne
Byty napojené na:	
veřejný vodovod	ano
veřejnou kanalizaci	ne
veřejnou kanalizaci s ČOV	ne
veřejný rozvod plynu	ne



Benecko

Identifikační číslo obce	00275581
Kód základní územní jednotky	576981
Nadmořská výška	682
Délka místních komunikací (km)	40
První písemná zmínka	1628
Počet částí obce	8
Počet katastrálních území	4
Kód SO ORP	5104
Název SO ORP	Jilemnice
Kód okresu	5104
Název okresu	Semily
Internetové stránky:	www.obecbenecko.cz

Výměra (ha)	1 653
v tom (%):	
zemědělská půda	53,4
z toho orná půda	7,7
nezemědělská půda	46,6
z toho lesní pozemky	39,1

Obyvatelstvo (k 31. 12.)	1 069
z toho ženy (%)	49,0
v tom podle věku (%):	
0–14 let	12,6
15–64 let	66,8
65 a více let	20,6
Průměrný věk	43,1
Index stáří	163,0

Demografické události (na 1 000 obyvatel)	
živě narození	5,6
zemřelí	7,4
přirozený přírůstek (úbytek)	- 1,9
přistěhovalí	15,8
vystěhovalí	29,8
přírůstek (úbytek) stěhováním	- 14,0
celkový přírůstek (úbytek)	- 15,8

Nezaměstnanost

Uchazeči o zaměstnání (k 31. 12.)	38
z toho (%):	
dosazitelní	100,0
ženy	34,2
osoby v evidenci 12 a více měsíců	18,4
Podíl nezaměstnaných osob (%)	5,14
Volná pracovní místa	23
Uchazeči na jedno volné pracovní místo	1,65

Volební účast (%)

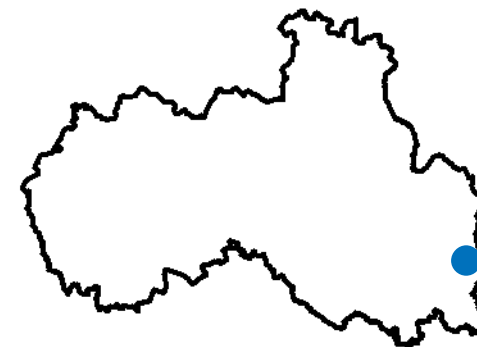
Zastupitelstva obcí 2018	68,2
Zastupitelstva krajů 2016	40,5
Poslanecká sněmovna 2017	75,3
Evropský parlament 2014	24,1
Prezident republiky	
1. kolo	77,3
2. kolo	83,6

Dokončené byty

z toho (%):	
v rodinných domech	-
v bytových domech	-

Ekonomické subjekty se sídlem na území obce (k 31. 12.)

Celkem	358
z toho se zjištěnou aktivitou (%)	60,1
z toho podle vybraných odvětví CZ-NACE (%):	
zemědělství, lesnictví, rybářství	12,0
průmysl	11,5
stavebnictví	10,9
obchod (kromě motorových vozidel)	17,0
ubytování, stravování a pohostinství	22,6

**Vybavenost obcí vybranými druhy zařízení**

Hromadné ubytovací zařízení	ano
Samostatná ordinace praktického lékaře pro:	
děti	ne
dospělé	ne
Zdravotní středisko	ne
Domov pro seniory nebo dům s pečovatelskou službou	ano
Mateřská škola	ne
Základní škola	ano
Sběrný dvůr	ano
Turistické informační centrum	ano
Kulturní dům (sál)	ne
Kino	ne
Středisko pro volný čas dětí (mládeže)	ne
Kostel s náboženským využitím	ano
Víceúčelová tělocvična, sokolovna, sportovní hala	ano
Jednoúčelové kryté sportovní zařízení	ne
Hřiště	ano
Dětské hřiště	ano
Koupaliště	ne
Krytý bazén	ne
Byty napojené na:	
veřejný vodovod	ano
veřejnou kanalizaci	ano
veřejnou kanalizaci s ČOV	ano
veřejný rozvod plynu	ano

Benešov u Semil

Identifikační číslo obce	00275590
Kód základní územní jednotky	576999
Nadmořská výška	352
Délka místních komunikací (km)	10
První písemná zmínka	1411
Počet částí obce	1
Počet katastrálních území	1
Kód SO ORP	5107
Název SO ORP	Semily
Kód okresu	5104
Název okresu	Semily
Internetové stránky:	www.benesovusemil.cz

Výměra (ha)	539
v tom (%):	
zemědělská půda	69,9
z toho orná půda	42,4
nezemědělská půda	30,1
z toho lesní pozemky	16,8

Obyvatelstvo (k 31. 12.)	859
z toho ženy (%)	49,6
v tom podle věku (%):	
0–14 let	16,9
15–64 let	66,8
65 a více let	16,3
Průměrný věk	40,4
Index stáří	96,6

Demografické události (na 1 000 obyvatel)	
živě narození	15,2
zemřelí	8,2
přirozený přírůstek (úbytek)	7,0
přistěhovalí	11,7
vystěhovalí	35,0
přírůstek (úbytek) stěhováním	- 23,4
celkový přírůstek (úbytek)	- 16,4

Nezaměstnanost

Uchazeči o zaměstnání (k 31. 12.)	26
z toho (%):	
dosazitelní	100,0
ženy	34,6
osoby v evidenci 12 a více měsíců	30,8
Podíl nezaměstnaných osob (%)	4,46
Volná pracovní místa	1
Uchazeči na jedno volné pracovní místo	26,00

Volební účast (%)

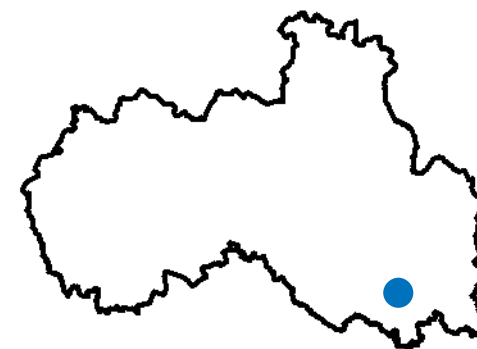
Zastupitelstva obcí 2018	56,9
Zastupitelstva krajů 2016	41,6
Poslanecká sněmovna 2017	64,8
Evropský parlament 2014	16,4
Prezident republiky	
1. kolo	65,3
2. kolo	69,3

Dokončené byty

z toho (%):	
v rodinných domech	-
v bytových domech	-

Ekonomické subjekty se sídlem na území obce (k 31. 12.)

Celkem	201
z toho se zjištěnou aktivitou (%)	50,2
z toho podle vybraných odvětví CZ-NACE (%):	
zemědělství, lesnictví, rybářství	7,5
průmysl	16,9
stavebnictví	18,9
obchod (kromě motorových vozidel)	18,9
ubytování, stravování a pohostinství	7,5



Vybavenost obcí vybranými druhy zařízení

Hromadné ubytovací zařízení	ne
Samostatná ordinace praktického lékaře pro:	
děti	ne
dospělé	ne
Zdravotní středisko	ne
Domov pro seniory nebo dům s pečovatelskou službou	ne
Mateřská škola	ne
Základní škola	ano
Sběrný dvůr	ne
Turistické informační centrum	ne
Kulturní dům (sál)	ne
Kino	ne
Středisko pro volný čas dětí (mládeže)	ne
Kostel s náboženským využitím	ne
Víceúčelová tělocvična, sokolovna, sportovní hala	ano
Jednoúčelové kryté sportovní zařízení	ne
Hřiště	ano
Dětské hřiště	ano
Koupaliště	ne
Krytý bazén	ne
Byty napojené na:	
veřejný vodovod	ano
veřejnou kanalizaci	ano
veřejnou kanalizaci s ČOV	ano
veřejný rozvod plynu	ano



Bezděž

Identifikační číslo obce	00673382
Kód základní územní jednotky	561398
Nadmořská výška	414
Délka místních komunikací (km)	6
První písemná zmínka	1264
Počet částí obce	1
Počet katastrálních území	1
Kód SO ORP	5101
Název SO ORP	Česká Lípa
Kód okresu	5101
Název okresu	Česká Lípa
Internetové stránky:	www.bezdez.cz

Výměra (ha)	2 383
v tom (%):	
zemědělská půda	21,6
z toho orná půda	18,0
nezemědělská půda	78,4
z toho lesní pozemky	73,8

Obyvatelstvo (k 31. 12.)	357
z toho ženy (%)	50,1
v tom podle věku (%):	
0–14 let	14,8
15–64 let	62,7
65 a více let	22,4
Průměrný věk	43,8
Index stáří	150,9

Demografické události (na 1 000 obyvatel)	
živě narození	8,4
zemřelí	5,6
přirozený přírůstek (úbytek)	2,8
přistěhovalí	72,6
vystěhovalí	27,9
přírůstek (úbytek) stěhováním	44,7
celkový přírůstek (úbytek)	47,5

Nezaměstnanost

Uchazeči o zaměstnání (k 31. 12.)	12
z toho (%):	
dosazitelní	100,0
ženy	58,3
osoby v evidenci 12 a více měsíců	-
Podíl nezaměstnaných osob (%)	5,50
Volná pracovní místa	-
Uchazeči na jedno volné pracovní místo	x

Volební účast (%)

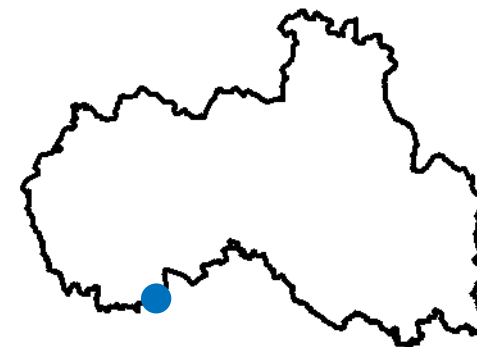
Zastupitelstva obcí 2018	71,6
Zastupitelstva krajů 2016	35,7
Poslanecká sněmovna 2017	56,5
Evropský parlament 2014	20,9
Prezident republiky	
1. kolo	62,8
2. kolo	63,2

Dokončené byty

z toho (%):	
v rodinných domech	-
v bytových domech	-

Ekonomické subjekty se sídlem na území obce (k 31. 12.)

Celkem	91
z toho se zjištěnou aktivitou (%)	49,5
z toho podle vybraných odvětví CZ-NACE (%):	
zemědělství, lesnictví, rybářství	8,8
průmysl	22,0
stavebnictví	7,7
obchod (kromě motorových vozidel)	17,6
ubytování, stravování a pohostinství	19,8



Vybavenost obcí vybranými druhy zařízení

Hromadné ubytovací zařízení	ne
Samostatná ordinace praktického lékaře pro:	
děti	ne
dospělé	ne
Zdravotní středisko	ne
Domov pro seniory nebo dům s pečovatelskou službou	ne
Mateřská škola	ne
Základní škola	ne
Sběrný dvůr	ne
Turistické informační centrum	ne
Kulturní dům (sál)	ano
Kino	ne
Středisko pro volný čas dětí (mládeže)	ne
Kostel s náboženským využitím	ano
Víceúčelová tělocvična, sokolovna, sportovní hala	ne
Jednoúčelové kryté sportovní zařízení	ne
Hřiště	ano
Dětské hřiště	ne
Koupaliště	ne
Krytý bazén	ne
Byty napojené na:	
veřejný vodovod	ano
veřejnou kanalizaci	ne
veřejnou kanalizaci s ČOV	ne
veřejný rozvod plynu	ne

Bílá

Identifikační číslo obce	00262668
Kód základní územní jednotky	563901
Nadmořská výška	383
Délka místních komunikací (km)	72
První písemná zmínka	1537
Počet částí obce	14
Počet katastrálních území	5
Kód SO ORP	5105
Název SO ORP	Liberec
Kód okresu	5103
Název okresu	Liberec
Internetové stránky:	www.ou-bila.cz

Výměra (ha)	2 630
v tom (%):	
zemědělská půda	61,9
z toho orná půda	37,8
nezemědělská půda	38,1
z toho lesní pozemky	31,3

Obyvatelstvo (k 31. 12.)	952
z toho ženy (%)	50,5
v tom podle věku (%):	
0–14 let	20,5
15–64 let	63,0
65 a více let	16,5
Průměrný věk	39,2
Index stáří	80,5

Demografické události (na 1 000 obyvatel)	
živě narození	9,6
zemřelí	10,6
přirozený přírůstek (úbytek)	- 1,1
přistěhovalí	40,3
vystěhovalí	31,8
přírůstek (úbytek) stěhováním	8,5
celkový přírůstek (úbytek)	7,4

Nezaměstnanost

Uchazeči o zaměstnání (k 31. 12.)	28
z toho (%):	
dosazitelní	100,0
ženy	39,3
osoby v evidenci 12 a více měsíců	39,3
Podíl nezaměstnaných osob (%)	4,61
Volná pracovní místa	14
Uchazeči na jedno volné pracovní místo	2,00

Volební účast (%)

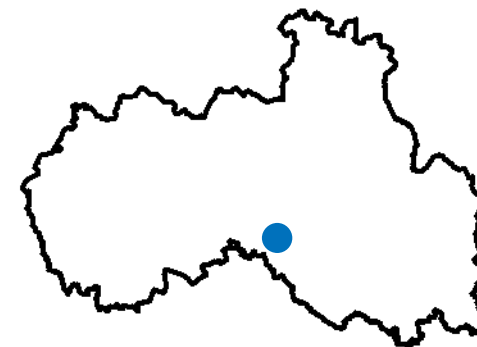
Zastupitelstva obcí 2018	63,6
Zastupitelstva krajů 2016	38,1
Poslanecká sněmovna 2017	63,0
Evropský parlament 2014	18,8
Prezident republiky	
1. kolo	64,8
2. kolo	70,3

Dokončené byty

z toho (%):	
v rodinných domech	50,0
v bytových domech	-

Ekonomické subjekty se sídlem na území obce (k 31. 12.)

Celkem	260
z toho se zjištěnou aktivitou (%)	55,4
z toho podle vybraných odvětví CZ-NACE (%):	
zemědělství, lesnictví, rybářství	13,5
průmysl	18,8
stavebnictví	16,2
obchod (kromě motorových vozidel)	17,7
ubytování, stravování a pohostinství	5,8



Vybavenost obcí vybranými druhy zařízení

Hromadné ubytovací zařízení	ne
Samostatná ordinace praktického lékaře pro:	
děti	ne
dospělé	ne
Zdravotní středisko	ne
Domov pro seniory nebo dům s pečovatelskou službou	ne
Mateřská škola	ne
Základní škola	ne
Sběrný dvůr	ne
Turistické informační centrum	ne
Kulturní dům (sál)	ano
Kino	ne
Středisko pro volný čas dětí (mládeže)	ne
Kostel s náboženským využitím	ano
Víceúčelová tělocvična, sokolovna, sportovní hala	ano
Jednoúčelové kryté sportovní zařízení	ne
Hřiště	ano
Dětské hřiště	ano
Koupaliště	ne
Krytý bazén	ne
Byty napojené na:	
veřejný vodovod	ano
veřejnou kanalizaci	ne
veřejnou kanalizaci s ČOV	ne
veřejný rozvod plynu	ne



Bílý Kostel nad Nisou

Identifikační číslo obce	00672106
Kód základní územní jednotky	563919
Nadmožská výška	275
Délka místních komunikací (km)	-
První písemná zmínka	1352
Počet částí obce	3
Počet katastrálních území	2
Kód SO ORP	5105
Název SO ORP	Liberec
Kód okresu	5103
Název okresu	Liberec
Internetové stránky:	www.bily-kostel.cz

Výměra (ha)	2 573
v tom (%):	
zemědělská půda	30,3
z toho orná půda	17,3
nezemědělská půda	69,7
z toho lesní pozemky	62,7

Obyvatelstvo (k 31. 12.)	991
z toho ženy (%)	48,9
v tom podle věku (%):	
0–14 let	17,0
15–64 let	64,9
65 a více let	18,2
Průměrný věk	40,6
Index stáří	107,1

Demografické události (na 1 000 obyvatel)	
živě narození	9,2
zemřelí	9,2
přirozený přírůstek (úbytek)	-
přistěhovalí	34,7
vystěhovalí	12,2
přírůstek (úbytek) stěhováním	22,4
celkový přírůstek (úbytek)	22,4

Nezaměstnanost

Uchazeči o zaměstnání (k 31. 12.)	16
z toho (%):	
dosazitelní	100,0
ženy	37,5
osoby v evidenci 12 a více měsíců	25,0
Podíl nezaměstnaných osob (%)	2,53
Volná pracovní místa	17
Uchazeči na jedno volné pracovní místo	0,94

Volební účast (%)

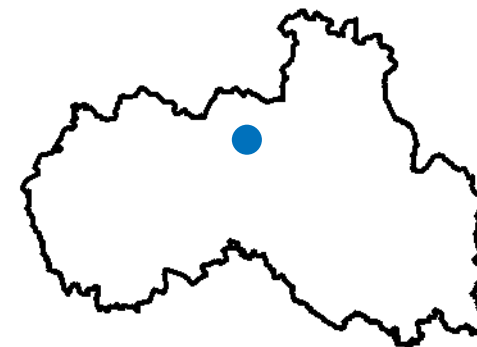
Zastupitelstva obcí 2018	61,6
Zastupitelstva krajů 2016	47,3
Poslanecká sněmovna 2017	66,6
Evropský parlament 2014	13,5
Prezident republiky	
1. kolo	61,6
2. kolo	65,7

Dokončené byty

	8
z toho (%):	
v rodinných domech	100,0
v bytových domech	-

Ekonomické subjekty se sídlem na území obce (k 31. 12.)

Celkem	262
z toho se zjištěnou aktivitou (%)	41,6
z toho podle vybraných odvětví CZ-NACE (%):	
zemědělství, lesnictví, rybářství	6,5
průmysl	11,8
stavebnictví	17,9
obchod (kromě motorových vozidel)	22,9
ubytování, stravování a pohostinství	6,9

**Vybavenost obcí vybranými druhy zařízení**

Hromadné ubytovací zařízení	ano
Samostatná ordinace praktického lékaře pro:	
děti	ne
dospělé	ne
Zdravotní středisko	ne
Domov pro seniory nebo dům s pečovatelskou službou	ne
Mateřská škola	ne
Základní škola	ano
Sběrný dvůr	ano
Turistické informační centrum	ne
Kulturní dům (sál)	ne
Kino	ne
Středisko pro volný čas dětí (mládeže)	ne
Kostel s náboženským využitím	ne
Víceúčelová tělocvična, sokolovna, sportovní hala	ano
Jednoúčelové kryté sportovní zařízení	ne
Hřiště	ano
Dětské hřiště	ano
Koupaliště	ne
Krytý bazén	ne
Byty napojené na:	
veřejný vodovod	ano
veřejnou kanalizaci	ne
veřejnou kanalizaci s ČOV	ne
veřejný rozvod plynu	ano

Bílý Potok

Identifikační číslo obce	00831417
Kód základní územní jednotky	546631
Nadmořská výška	430
Délka místních komunikací (km)	11
První písemná zmínka	1597
Počet částí obce	1
Počet katastrálních území	1
Kód SO ORP	5102
Název SO ORP	Frýdlant
Kód okresu	5103
Název okresu	Liberec
Internetové stránky:	www.bily-potok.cz

Výměra (ha)	1 821
v tom (%):	
zemědělská půda	12,9
z toho orná půda	0,3
nezemědělská půda	87,1
z toho lesní pozemky	82,9

Obyvatelstvo (k 31. 12.)	691
z toho ženy (%)	48,6
v tom podle věku (%):	
0–14 let	15,1
15–64 let	65,6
65 a více let	19,4
Průměrný věk	42,4
Index stáří	128,8

Demografické události (na 1 000 obyvatel)	
živě narození	14,4
zemřelí	12,9
přirozený přírůstek (úbytek)	1,4
přistěhovalí	27,3
vystěhovalí	28,8
přírůstek (úbytek) stěhováním	- 1,4
celkový přírůstek (úbytek)	0,0

Nezaměstnanost

Uchazeči o zaměstnání (k 31. 12.)	16
z toho (%):	
dosazitelní	68,8
ženy	37,5
osoby v evidenci 12 a více měsíců	50,0
Podíl nezaměstnaných osob (%)	2,42
Volná pracovní místa	1
Uchazeči na jedno volné pracovní místo	16,00

Volební účast (%)

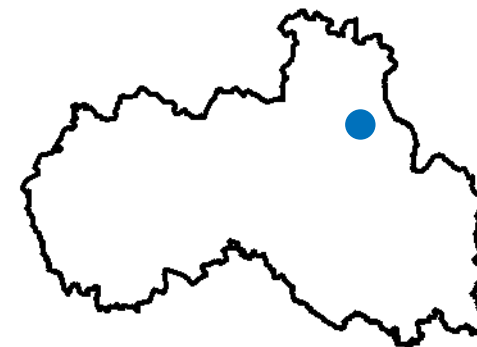
Zastupitelstva obcí 2018	56,4
Zastupitelstva krajů 2016	25,1
Poslanecká sněmovna 2017	47,8
Evropský parlament 2014	12,5
Prezident republiky	
1. kolo	50,3
2. kolo	58,5

Dokončené byty

	1
z toho (%):	
v rodinných domech	100,0
v bytových domech	-

Ekonomické subjekty se sídlem na území obce (k 31. 12.)

Celkem	186
z toho se zjištěnou aktivitou (%)	43,5
z toho podle vybraných odvětví CZ-NACE (%):	
zemědělství, lesnictví, rybářství	17,2
průmysl	10,8
stavebnictví	26,3
obchod (kromě motorových vozidel)	11,3
ubytování, stravování a pohostinství	8,1



Vybavenost obcí vybranými druhy zařízení

Hromadné ubytovací zařízení	ano
Samostatná ordinace praktického lékaře pro:	
děti	ne
dospělé	ne
Zdravotní středisko	ne
Domov pro seniory nebo dům s pečovatelskou službou	ne
Mateřská škola	ne
Základní škola	ano
Sběrný dvůr	ne
Turistické informační centrum	ano
Kulturní dům (sál)	ne
Kino	ne
Středisko pro volný čas dětí (mládeže)	ne
Kostel s náboženským využitím	ano
Víceúčelová tělocvična, sokolovna, sportovní hala	ano
Jednoúčelové kryté sportovní zařízení	ne
Hřiště	ano
Dětské hřiště	ano
Koupaliště	ne
Krytý bazén	ne
Byty napojené na:	
veřejný vodovod	ano
veřejnou kanalizaci	ne
veřejnou kanalizaci s ČOV	ne
veřejný rozvod plynu	ano



Blatce

Identifikační číslo obce	00673099
Kód základní územní jednotky	561401
Nadmožská výška	360
Délka místních komunikací (km)	12
První písemná zmínka	1316
Počet částí obce	6
Počet katastrálních území	3
Kód SO ORP	5101
Název SO ORP	Česká Lípa
Kód okresu	5101
Název okresu	Česká Lípa
Internetové stránky:	www.blatce.cz

Výměra (ha)	1 697
v tom (%):	
zemědělská půda	30,3
z toho orná půda	17,5
nezemědělská půda	69,7
z toho lesní pozemky	62,5

Obyvatelstvo (k 31. 12.)	117
z toho ženy (%)	48,7
v tom podle věku (%):	
0–14 let	19,7
15–64 let	53,0
65 a více let	27,4
Průměrný věk	44,5
Index stáří	139,1

Demografické události (na 1 000 obyvatel)	
živě narození	0,0
zemřelí	18,5
přirozený přírůstek (úbytek)	- 18,5
přistěhovalí	111,1
vystěhovalí	27,8
přírůstek (úbytek) stěhováním	83,3
celkový přírůstek (úbytek)	64,8

Nezaměstnanost

Uchazeči o zaměstnání (k 31. 12.)	2
z toho (%):	
dosazitelní	100,0
ženy	0,0
osoby v evidenci 12 a více měsíců	50,0
Podíl nezaměstnaných osob (%)	3,28
Volná pracovní místa	-
Uchazeči na jedno volné pracovní místo	x

Volební účast (%)

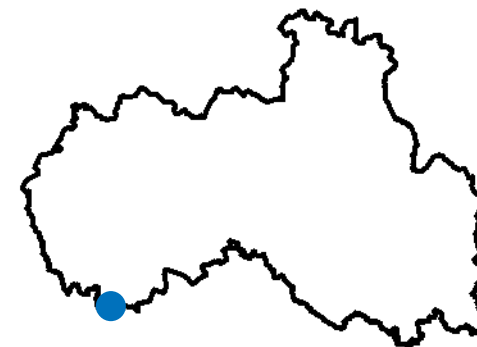
Zastupitelstva obcí 2018	77,4
Zastupitelstva krajů 2016	53,5
Poslanecká sněmovna 2017	71,6
Evropský parlament 2014	33,0
Prezident republiky	
1. kolo	76,7
2. kolo	80,9

Dokončené byty

z toho (%):	
v rodinných domech	-
v bytových domech	-

Ekonomické subjekty se sídlem na území obce (k 31. 12.)

Celkem	36
z toho se zjištěnou aktivitou (%)	58,3
z toho podle vybraných odvětví CZ-NACE (%):	
zemědělství, lesnictví, rybářství	13,9
průmysl	13,9
stavebnictví	8,3
obchod (kromě motorových vozidel)	5,6
ubytování, stravování a pohostinství	16,7

**Vybavenost obcí vybranými druhy zařízení**

Hromadné ubytovací zařízení	ne
Samostatná ordinace praktického lékaře pro: děti	ne
dospělé	ne
Zdravotní středisko	ne
Domov pro seniory nebo dům s pečovatelskou službou	ne
Mateřská škola	ne
Základní škola	ne
Sběrný dvůr	ne
Turistické informační centrum	ne
Kulturní dům (sál)	ne
Kino	ne
Středisko pro volný čas dětí (mládeže)	ne
Kostel s náboženským využitím	ne
Víceúčelová tělocvična, sokolovna, sportovní hala	ne
Jednoúčelové kryté sportovní zařízení	ne
Hřiště	ne
Dětské hřiště	ne
Koupaliště	ne
Krytý bazén	ne
Byty napojené na: veřejný vodovod	ano
veřejnou kanalizaci	ne
veřejnou kanalizaci s ČOV	ne
veřejný rozvod plynu	ne

Blíževedly

Identifikační číslo obce	00524743
Kód základní územní jednotky	561410
Nadmořská výška	361
Délka místních komunikací (km)	15
První písemná zmínka	1292
Počet částí obce	4
Počet katastrálních území	4
Kód SO ORP	5101
Název SO ORP	Česká Lípa
Kód okresu	5101
Název okresu	Česká Lípa
Internetové stránky:	www.blizevedly.liberecko.com

Výměra (ha)	2 098
v tom (%):	
zemědělská půda	50,8
z toho orná půda	31,3
nezemědělská půda	49,2
z toho lesní pozemky	41,7

Obyvatelstvo (k 31. 12.)	646
z toho ženy (%)	50,0
v tom podle věku (%):	
0–14 let	20,0
15–64 let	63,3
65 a více let	16,7
Průměrný věk	40,0
Index stárí	83,7

Demografické události (na 1 000 obyvatel)	
živě narození	13,9
zemřelí	4,6
přirozený přírůstek (úbytek)	9,3
přistěhovalí	29,4
vystěhovalí	41,8
přírůstek (úbytek) stěhováním	- 12,4
celkový přírůstek (úbytek)	- 3,1

Nezaměstnanost

Uchazeči o zaměstnání (k 31. 12.)	19
z toho (%):	
dosazitelní	89,5
ženy	42,1
osoby v evidenci 12 a více měsíců	15,8
Podíl nezaměstnaných osob (%)	4,00
Volná pracovní místa	-
Uchazeči na jedno volné pracovní místo	x

Volební účast (%)

Zastupitelstva obcí 2018	63,8
Zastupitelstva krajů 2016	15,6
Poslanecká sněmovna 2017	43,8
Evropský parlament 2014	7,2
Prezident republiky	
1. kolo	47,1
2. kolo	54,1

Dokončené byty

	2
z toho (%):	
v rodinných domech	100,0
v bytových domech	-

Ekonomické subjekty se sídlem na území obce (k 31. 12.)

Celkem	130
z toho se zjištěnou aktivitou (%)	41,5
z toho podle vybraných odvětví CZ-NACE (%):	
zemědělství, lesnictví, rybářství	13,8
průmysl	13,8
stavebnictví	12,3
obchod (kromě motorových vozidel)	16,2
ubytování, stravování a pohostinství	13,8



Vybavenost obcí vybranými druhy zařízení

Hromadné ubytovací zařízení	ano
Samostatná ordinace praktického lékaře pro:	
děti	ne
dospělé	ano
Zdravotní středisko	ne
Domov pro seniory nebo dům s pečovatelskou službou	ne
Mateřská škola	ne
Základní škola	ne
Sběrný dvůr	ne
Turistické informační centrum	ne
Kulturní dům (sál)	ano
Kino	ne
Středisko pro volný čas dětí (mládeže)	ne
Kostel s náboženským využitím	ano
Víceúčelová tělocvična, sokolovna, sportovní hala	ne
Jednoúčelové kryté sportovní zařízení	ne
Hřiště	ano
Dětské hřiště	ano
Koupaliště	ne
Krytý bazén	ne
Byty napojené na:	
veřejný vodovod	ano
veřejnou kanalizaci	ano
veřejnou kanalizaci s ČOV	ano
veřejný rozvod plynu	ne



Bohatice

Identifikační číslo obce	00673340
Kód základní územní jednotky	561428
Nadmořská výška	287
Délka místních komunikací (km)	1
První písemná zmínka	1370
Počet částí obce	1
Počet katastrálních území	1
Kód SO ORP	5101
Název SO ORP	Česká Lípa
Kód okresu	5101
Název okresu	Česká Lípa
Internetové stránky:	www.bohatice.cz

Výměra (ha)	393
v tom (%):	
zemědělská půda	75,6
z toho orná půda	17,0
nezemědělská půda	24,4
z toho lesní pozemky	15,0

Obyvatelstvo (k 31. 12.)	212
z toho ženy (%)	51,4
v tom podle věku (%):	
0–14 let	21,7
15–64 let	69,8
65 a více let	8,5
Průměrný věk	35,0
Index stáří	39,1

Demografické události (na 1 000 obyvatel)	
živě narození	14,0
zemřelí	9,3
přirozený přírůstek (úbytek)	4,7
přistěhovalí	27,9
vystěhovalí	60,5
přírůstek (úbytek) stěhováním	- 32,6
celkový přírůstek (úbytek)	- 27,9

Nezaměstnanost

Uchazeči o zaměstnání (k 31. 12.)	1
z toho (%):	
dosazitelní	100,0
ženy	100,0
osoby v evidenci 12 a více měsíců	-
Podíl nezaměstnaných osob (%)	0,66
Volná pracovní místa	-
Uchazeči na jedno volné pracovní místo	x

Volební účast (%)

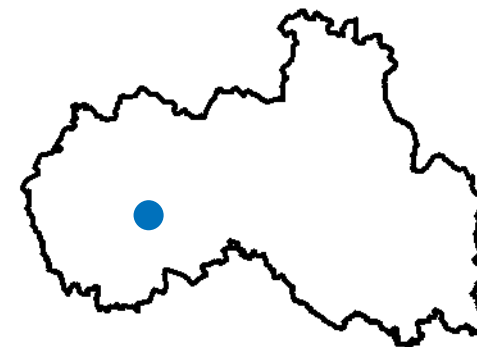
Zastupitelstva obcí 2018	58,1
Zastupitelstva krajů 2016	30,3
Poslanecká sněmovna 2017	59,3
Evropský parlament 2014	18,3
Prezident republiky	
1. kolo	53,1
2. kolo	57,6

Dokončené byty

z toho (%):	
v rodinných domech	-
v bytových domech	-

Ekonomické subjekty se sídlem na území obce (k 31. 12.)

Celkem	50
z toho se zjištěnou aktivitou (%)	42,0
z toho podle vybraných odvětví CZ-NACE (%):	
zemědělství, lesnictví, rybářství	8,0
průmysl	10,0
stavebnictví	18,0
obchod (kromě motorových vozidel)	22,0
ubytování, stravování a pohostinství	6,0

**Vybavenost obcí vybranými druhy zařízení**

Hromadné ubytovací zařízení	ne
Samostatná ordinace praktického lékaře pro:	
děti	ne
dospělé	ne
Zdravotní středisko	ne
Domov pro seniory nebo dům s pečovatelskou službou	ne
Mateřská škola	ne
Základní škola	ne
Sběrný dvůr	ne
Turistické informační centrum	ne
Kulturní dům (sál)	ano
Kino	ne
Středisko pro volný čas dětí (mládeže)	ne
Kostel s náboženským využitím	ne
Víceúčelová tělocvična, sokolovna, sportovní hala	ne
Jednoúčelové kryté sportovní zařízení	ne
Hřiště	ano
Dětské hřiště	ano
Koupaliště	ne
Krytý bazén	ne
Byty napojené na:	
veřejný vodovod	ne
veřejnou kanalizaci	ne
veřejnou kanalizaci s ČOV	ne
veřejný rozvod plynu	ne

Bozkov

Identifikační číslo obce	00275611
Kód základní územní jednotky	577006
Nadmořská výška	578
Délka místních komunikací (km)	6
První písemná zmínka	1352
Počet částí obce	1
Počet katastrálních území	1
Kód SO ORP	5107
Název SO ORP	Semily
Kód okresu	5104
Název okresu	Semily
Internetové stránky:	www.obecbozkov.cz

Výměra (ha)	681
v tom (%):	
zemědělská půda	51,8
z toho orná půda	23,0
nezemědělská půda	48,2
z toho lesní pozemky	38,4

Obyvatelstvo (k 31. 12.)	583
z toho ženy (%)	48,7
v tom podle věku (%):	
0–14 let	14,2
15–64 let	63,8
65 a více let	22,0
Průměrný věk	43,7
Index stáří	154,2

Demografické události (na 1 000 obyvatel)	
živě narození	13,9
zemřelí	10,4
přirozený přírůstek (úbytek)	3,5
přistěhovalí	34,8
vystěhovalí	26,1
přírůstek (úbytek) stěhováním	8,7
celkový přírůstek (úbytek)	12,2

Nezaměstnanost

Uchazeči o zaměstnání (k 31. 12.)	15
z toho (%):	
dosazitelní	100,0
ženy	46,7
osoby v evidenci 12 a více měsíců	26,7
Podíl nezaměstnaných osob (%)	4,03
Volná pracovní místa	2
Uchazeči na jedno volné pracovní místo	7,50

Volební účast (%)

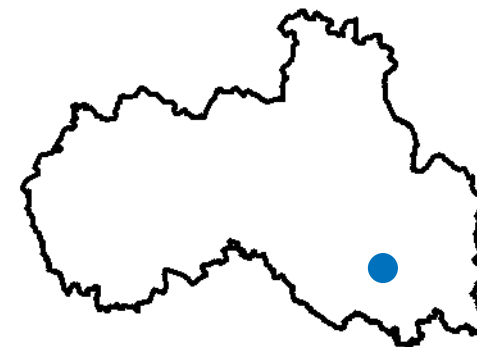
Zastupitelstva obcí 2018	61,5
Zastupitelstva krajů 2016	46,8
Poslanecká sněmovna 2017	72,7
Evropský parlament 2014	22,6
Prezident republiky	
1. kolo	70,9
2. kolo	74,1

Dokončené byty

z toho (%):	
v rodinných domech	-
v bytových domech	-

Ekonomické subjekty se sídlem na území obce (k 31. 12.)

Celkem	164
z toho se zjištěnou aktivitou (%)	58,5
z toho podle vybraných odvětví CZ-NACE (%):	
zemědělství, lesnictví, rybářství	14,0
průmysl	17,7
stavebnictví	12,8
obchod (kromě motorových vozidel)	15,2
ubytování, stravování a pohostinství	9,8



Vybavenost obcí vybranými druhy zařízení

Hromadné ubytovací zařízení	ne
Samostatná ordinace praktického lékaře pro:	
děti	ano
dospělé	ano
Zdravotní středisko	ne
Domov pro seniory nebo dům s pečovatelskou službou	ne
Mateřská škola	ne
Základní škola	ano
Sběrný dvůr	ne
Turistické informační centrum	ne
Kulturní dům (sál)	ano
Kino	ne
Středisko pro volný čas dětí (mládeže)	ne
Kostel s náboženským využitím	ano
Víceúčelová tělocvična, sokolovna, sportovní hala	ano
Jednoúčelové kryté sportovní zařízení	ne
Hřiště	ano
Dětské hřiště	ano
Koupaliště	ne
Krytý bazén	ne
Byty napojené na:	
veřejný vodovod	ano
veřejnou kanalizaci	ano
veřejnou kanalizaci s ČOV	ne
veřejný rozvod plynu	ne



Bradlečná Lhota

Identifikační číslo obce	00275620
Kód základní územní jednotky	577014
Nadmožská výška	335
Délka místních komunikací (km)	-
První písemná zmínka	1395
Počet částí obce	1
Počet katastrálních území	1
Kód SO ORP	5107
Název SO ORP	Semily
Kód okresu	5104
Název okresu	Semily
Internetové stránky:	www.bradleckalhota.cz

Výměra (ha)	369
v tom (%):	
zemědělská půda	35,3
z toho orná půda	20,6
nezemědělská půda	64,7
z toho lesní pozemky	58,0

Obyvatelstvo (k 31. 12.)	242
z toho ženy (%)	48,3
v tom podle věku (%):	
0–14 let	17,8
15–64 let	62,4
65 a více let	19,8
Průměrný věk	44,0
Index stáří	111,6

Demografické události (na 1 000 obyvatel)	
živě narození	4,1
zemřelí	8,2
přirozený přírůstek (úbytek)	- 4,1
přistěhovalí	37,0
vystěhovalí	20,6
přírůstek (úbytek) stěhováním	16,5
celkový přírůstek (úbytek)	12,3

Nezaměstnanost

Uchazeči o zaměstnání (k 31. 12.)	2
z toho (%):	
dosazitelní	50,0
ženy	100,0
osoby v evidenci 12 a více měsíců	-
Podíl nezaměstnaných osob (%)	0,66
Volná pracovní místa	-
Uchazeči na jedno volné pracovní místo	x

Volební účast (%)

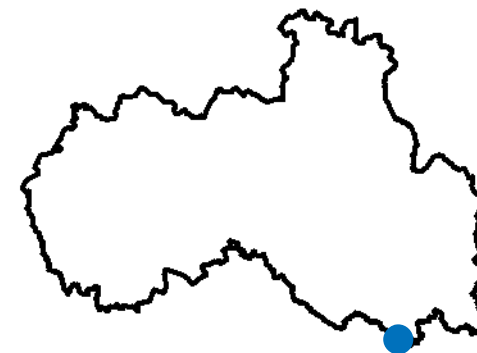
Zastupitelstva obcí 2018	63,4
Zastupitelstva krajů 2016	32,8
Poslanecká sněmovna 2017	72,6
Evropský parlament 2014	24,9
Prezident republiky	
1. kolo	74,6
2. kolo	77,8

Dokončené byty

z toho (%):	
v rodinných domech	-
v bytových domech	-

Ekonomické subjekty se sídlem na území obce (k 31. 12.)

Celkem	52
z toho se zjištěnou aktivitou (%)	48,1
z toho podle vybraných odvětví CZ-NACE (%):	
zemědělství, lesnictví, rybářství	5,8
průmysl	19,2
stavebnictví	11,5
obchod (kromě motorových vozidel)	25,0
ubytování, stravování a pohostinství	3,8

**Vybavenost obcí vybranými druhy zařízení**

Hromadné ubytovací zařízení	ne
Samostatná ordinace praktického lékaře pro:	
děti	ne
dospělé	ne
Zdravotní středisko	ne
Domov pro seniory nebo dům s pečovatelskou službou	ne
Mateřská škola	ne
Základní škola	ne
Sběrný dvůr	ne
Turistické informační centrum	ne
Kulturní dům (sál)	ano
Kino	ne
Středisko pro volný čas dětí (mládeže)	ne
Kostel s náboženským využitím	ne
Víceúčelová tělocvična, sokolovna, sportovní hala	ano
Jednoúčelové kryté sportovní zařízení	ne
Hřiště	ano
Dětské hřiště	ano
Koupaliště	ano
Krytý bazén	ne
Byty napojené na:	
veřejný vodovod	ne
veřejnou kanalizaci	ne
veřejnou kanalizaci s ČOV	ne
veřejný rozvod plynu	ne

Břišně

Identifikační číslo obce	00260401
Kód základní územní jednotky	561444
Nadmořská výška	290
Délka místních komunikací (km)	6
První písemná zmínka	1352
Počet částí obce	6
Počet katastrálních území	4
Kód SO ORP	5101
Název SO ORP	Česká Lípa
Kód okresu	5101
Název okresu	Česká Lípa
Internetové stránky:	www.brnisne.cz

Výměra (ha)	2 672
v tom (%):	
zemědělská půda	67,7
z toho orná půda	51,1
nezemědělská půda	32,3
z toho lesní pozemky	21,1

Obyvatelstvo (k 31. 12.)	1 353
z toho ženy (%)	48,5
v tom podle věku (%):	
0–14 let	18,0
15–64 let	64,4
65 a více let	17,6
Průměrný věk	40,3
Index stáří	97,9

Demografické události (na 1 000 obyvatel)	
živě narození	11,2
zemřelí	7,4
přirozený přírůstek (úbytek)	3,7
přistěhovalí	33,5
vystěhovalí	32,0
přírůstek (úbytek) stěhováním	1,5
celkový přírůstek (úbytek)	5,2

Nezaměstnanost

Uchazeči o zaměstnání (k 31. 12.)	14
z toho (%):	
dosazitelní	85,7
ženy	57,1
osoby v evidenci 12 a více měsíců	14,3
Podíl nezaměstnaných osob (%)	1,38
Volná pracovní místa	10
Uchazeči na jedno volné pracovní místo	1,40

Volební účast (%)

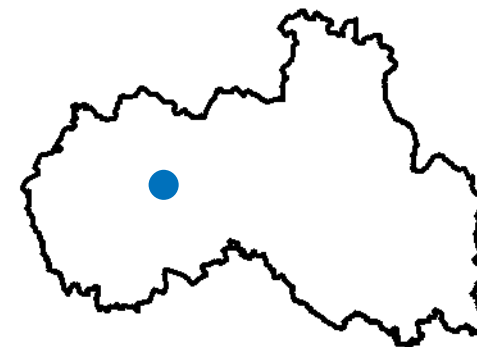
Zastupitelstva obcí 2018	52,1
Zastupitelstva krajů 2016	28,3
Poslanecká sněmovna 2017	49,0
Evropský parlament 2014	10,5
Prezident republiky	
1. kolo	54,6
2. kolo	59,1

Dokončené byty

	1
z toho (%):	
v rodinných domech	100,0
v bytových domech	-

Ekonomické subjekty se sídlem na území obce (k 31. 12.)

Celkem	245
z toho se zjištěnou aktivitou (%)	51,4
z toho podle vybraných odvětví CZ-NACE (%):	
zemědělství, lesnictví, rybářství	13,1
průmysl	17,6
stavebnictví	13,5
obchod (kromě motorových vozidel)	17,6
ubytování, stravování a pohostinství	7,3



Vybavenost obcí vybranými druhy zařízení

Hromadné ubytovací zařízení	ne
Samostatná ordinace praktického lékaře pro:	
děti	ne
dospělé	ano
Zdravotní středisko	ne
Domov pro seniory nebo dům s pečovatelskou službou	ne
Mateřská škola	ne
Základní škola	ano
Sběrný dvůr	ano
Turistické informační centrum	ano
Kulturní dům (sál)	ano
Kino	ne
Středisko pro volný čas dětí (mládeže)	ano
Kostel s náboženským využitím	ano
Víceúčelová tělocvična, sokolovna, sportovní hala	ne
Jednoúčelové kryté sportovní zařízení	ne
Hřiště	ano
Dětské hřiště	ano
Koupaliště	ne
Krytý bazén	ne
Byty napojené na:	
veřejný vodovod	ano
veřejnou kanalizaci	ne
veřejnou kanalizaci s ČOV	ne
veřejný rozvod plynu	ne



Bukovina u Čisté

Identifikační číslo obce	00275646
Kód základní územní jednotky	577031
Nadmořská výška	433
Délka místních komunikací (km)	2
První písemná zmínka	1386
Počet částí obce	1
Počet katastrálních území	1
Kód SO ORP	5104
Název SO ORP	Jilemnice
Kód okresu	5104
Název okresu	Semily
Internetové stránky:	www.bukovina.cz

Výměra (ha)	317
v tom (%):	
zemědělská půda	83,9
z toho orná půda	45,1
nezemědělská půda	16,1
z toho lesní pozemky	9,6

Obyvatelstvo (k 31. 12.)	213
z toho ženy (%)	44,1
v tom podle věku (%):	
0–14 let	15,5
15–64 let	71,4
65 a více let	13,1
Průměrný věk	40,5
Index stáří	84,8

Demografické události (na 1 000 obyvatel)	
živě narození	0,0
zemřelí	9,3
přirozený přírůstek (úbytek)	- 9,3
přistěhovalí	42,1
vystěhovalí	37,4
přírůstek (úbytek) stěhováním	4,7
celkový přírůstek (úbytek)	- 4,7

Nezaměstnanost

Uchazeči o zaměstnání (k 31. 12.)	5
z toho (%):	
dosazitelní	100,0
ženy	40,0
osoby v evidenci 12 a více měsíců	40,0
Podíl nezaměstnaných osob (%)	3,25
Volná pracovní místa	-
Uchazeči na jedno volné pracovní místo	x

Volební účast (%)

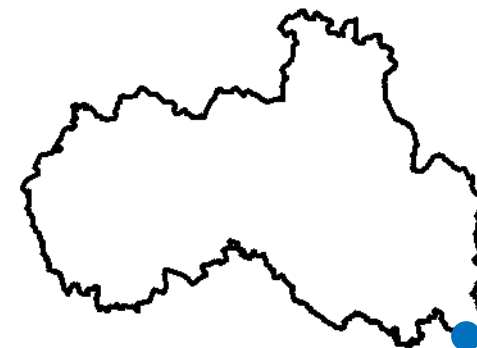
Zastupitelstva obcí 2018	60,9
Zastupitelstva krajů 2016	41,5
Poslanecká sněmovna 2017	68,8
Evropský parlament 2014	17,8
Prezident republiky	
1. kolo	67,1
2. kolo	75,3

Dokončené byty

z toho (%):	
v rodinných domech	-
v bytových domech	-

Ekonomické subjekty se sídlem na území obce (k 31. 12.)

Celkem	44
z toho se zjištěnou aktivitou (%)	56,8
z toho podle vybraných odvětví CZ-NACE (%):	
zemědělství, lesnictví, rybářství	25,0
průmysl	11,4
stavebnictví	4,5
obchod (kromě motorových vozidel)	22,7
ubytování, stravování a pohostinství	6,8



Vybavenost obcí vybranými druhy zařízení

Hromadné ubytovací zařízení	ne
Samostatná ordinace praktického lékaře pro:	
děti	ne
dospělé	ne
Zdravotní středisko	ne
Domov pro seniory nebo dům s pečovatelskou službou	ne
Mateřská škola	ne
Základní škola	ne
Sběrný dvůr	ne
Turistické informační centrum	ne
Kulturní dům (sál)	ano
Kino	ne
Středisko pro volný čas dětí (mládeže)	ne
Kostel s náboženským využitím	ne
Víceúčelová tělocvična, sokolovna, sportovní hala	ne
Jednoúčelové kryté sportovní zařízení	ne
Hřiště	ano
Dětské hřiště	ne
Koupaliště	ne
Krytý bazén	ne
Byty napojené na:	
veřejný vodovod	ano
veřejnou kanalizaci	ne
veřejnou kanalizaci s ČOV	ne
veřejný rozvod plynu	ne

Bulovka

Identifikační číslo obce	00262692
Kód základní územní jednotky	563935
Nadmořská výška	320
Délka místních komunikací (km)	1
První písemná zmínka	1354
Počet částí obce	3
Počet katastrálních území	3
Kód SO ORP	5102
Název SO ORP	Frýdlant
Kód okresu	5103
Název okresu	Liberec
Internetové stránky:	www.bulovka.eu

Výměra (ha)	2 888
v tom (%):	
zemědělská půda	56,9
z toho orná půda	15,2
nezemědělská půda	43,1
z toho lesní pozemky	37,6

Obyvatelstvo (k 31. 12.)	887
z toho ženy (%)	47,8
v tom podle věku (%):	
0–14 let	18,9
15–64 let	67,5
65 a více let	13,5
Průměrný věk	38,9
Index stáří	71,4

Demografické události (na 1 000 obyvatel)	
živě narození	17,1
zemřelí	5,7
přirozený přírůstek (úbytek)	11,4
přistěhovalí	56,0
vystěhovalí	49,1
přírůstek (úbytek) stěhováním	6,9
celkový přírůstek (úbytek)	18,3

Nezaměstnanost

Uchazeči o zaměstnání (k 31. 12.)	63
z toho (%):	
dosazitelní	87,3
ženy	50,8
osoby v evidenci 12 a více měsíců	38,1
Podíl nezaměstnaných osob (%)	9,18
Volná pracovní místa	-
Uchazeči na jedno volné pracovní místo	x

Volební účast (%)

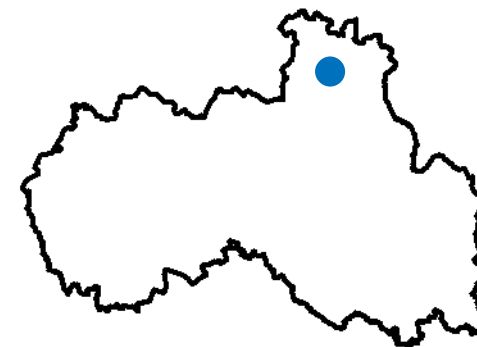
Zastupitelstva obcí 2018	46,8
Zastupitelstva krajů 2016	26,6
Poslanecká sněmovna 2017	44,2
Evropský parlament 2014	10,5
Prezident republiky	
1. kolo	46,6
2. kolo	52,6

Dokončené byty

z toho (%):	
v rodinných domech	-
v bytových domech	-

Ekonomické subjekty se sídlem na území obce (k 31. 12.)

Celkem	196
z toho se zjištěnou aktivitou (%)	37,8
z toho podle vybraných odvětví CZ-NACE (%):	
zemědělství, lesnictví, rybářství	17,3
průmysl	11,2
stavebnictví	24,5
obchod (kromě motorových vozidel)	16,3
ubytování, stravování a pohostinství	9,2



Vybavenost obcí vybranými druhy zařízení

Hromadné ubytovací zařízení	ano
Samostatná ordinace praktického lékaře pro:	
děti	ne
dospělé	ano
Zdravotní středisko	ne
Domov pro seniory nebo dům s pečovatelskou službou	ne
Mateřská škola	ne
Základní škola	ano
Sběrný dvůr	ne
Turistické informační centrum	ne
Kulturní dům (sál)	ano
Kino	ne
Středisko pro volný čas dětí (mládeže)	ne
Kostel s náboženským využitím	ano
Víceúčelová tělocvična, sokolovna, sportovní hala	ne
Jednoúčelové kryté sportovní zařízení	ne
Hřiště	ano
Dětské hřiště	ano
Koupaliště	ne
Krytý bazén	ne
Byty napojené na:	
veřejný vodovod	ano
veřejnou kanalizaci	ne
veřejnou kanalizaci s ČOV	ne
veřejný rozvod plynu	ne



Bystrá nad Jizerou

Identifikační číslo obce	00275654
Kód základní územní jednotky	577049
Nadmořská výška	468
Délka místních komunikací (km)	10
První písemná zmínka	1320
Počet částí obce	1
Počet katastrálních území	1
Kód SO ORP	5107
Název SO ORP	Semily
Kód okresu	5104
Název okresu	Semily
Internetové stránky:	www.bystranadjizerou.cz

Výměra (ha)	562
v tom (%):	
zemědělská půda	63,0
z toho orná půda	30,5
nezemědělská půda	37,0
z toho lesní pozemky	28,8

Obyvatelstvo (k 31. 12.)	117
z toho ženy (%)	49,6
v tom podle věku (%):	
0–14 let	17,9
15–64 let	62,4
65 a více let	19,7
Průměrný věk	42,8
Index stáří	109,5

Demografické události (na 1 000 obyvatel)	
živě narození	8,5
zemřelí	8,5
přirozený přírůstek (úbytek)	0,0
přistěhovalí	17,1
vystěhovalí	8,5
přírůstek (úbytek) stěhováním	8,5
celkový přírůstek (úbytek)	8,5

Nezaměstnanost

Uchazeči o zaměstnání (k 31. 12.)	3
z toho (%):	
dosazitelní	100,0
ženy	33,3
osoby v evidenci 12 a více měsíců	66,7
Podíl nezaměstnaných osob (%)	4,11
Volná pracovní místa	-
Uchazeči na jedno volné pracovní místo	x

Volební účast (%)

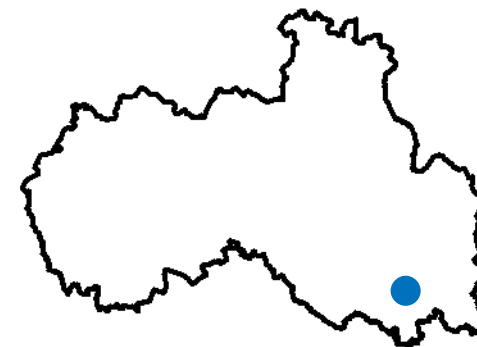
Zastupitelstva obcí 2018	60,6
Zastupitelstva krajů 2016	53,1
Poslanecká sněmovna 2017	68,0
Evropský parlament 2014	27,8
Prezident republiky	
1. kolo	72,8
2. kolo	68,8

Dokončené byty

z toho (%):	
v rodinných domech	-
v bytových domech	-

Ekonomické subjekty se sídlem na území obce (k 31. 12.)

Celkem	41
z toho se zjištěnou aktivitou (%)	73,2
z toho podle vybraných odvětví CZ-NACE (%):	
zemědělství, lesnictví, rybářství	31,7
průmysl	17,1
stavebnictví	17,1
obchod (kromě motorových vozidel)	7,3
ubytování, stravování a pohostinství	2,4

**Vybavenost obcí vybranými druhy zařízení**

Hromadné ubytovací zařízení	ne
Samostatná ordinace praktického lékaře pro:	
děti	ne
dospělé	ne
Zdravotní středisko	ne
Domov pro seniory nebo dům s pečovatelskou službou	ne
Mateřská škola	ne
Základní škola	ne
Sběrný dvůr	ne
Turistické informační centrum	ne
Kulturní dům (sál)	ano
Kino	ne
Středisko pro volný čas dětí (mládeže)	ne
Kostel s náboženským využitím	ne
Víceúčelová tělocvična, sokolovna, sportovní hala	ne
Jednoúčelové kryté sportovní zařízení	ne
Hřiště	ano
Dětské hřiště	ne
Koupaliště	ne
Krytý bazén	ne
Byty napojené na:	
veřejný vodovod	ano
veřejnou kanalizaci	ne
veřejnou kanalizaci s ČOV	ne
veřejný rozvod plynu	ne

Cetenov

Identifikační číslo obce	00672114
Kód základní územní jednotky	563943
Nadmořská výška	380
Délka místních komunikací (km)	25
První písemná zmínka	1547
Počet částí obce	6
Počet katastrálních území	2
Kód SO ORP	5105
Název SO ORP	Liberec
Kód okresu	5103
Název okresu	Liberec
Internetové stránky:	www.cetenov.cz

Výměra (ha)	605
v tom (%):	
zemědělská půda	56,0
z toho orná půda	31,0
nezemědělská půda	44,0
z toho lesní pozemky	35,9

Obyvatelstvo (k 31. 12.)	121
z toho ženy (%)	45,5
v tom podle věku (%):	
0–14 let	21,5
15–64 let	55,4
65 a více let	23,1
Průměrný věk	41,0
Index stáří	107,7

Demografické události (na 1 000 obyvatel)	
živě narození	16,7
zemřelí	8,3
přirozený přírůstek (úbytek)	8,3
přistěhovalí	25,0
vystěhovalí	25,0
přírůstek (úbytek) stěhováním	0,0
celkový přírůstek (úbytek)	8,3

Nezaměstnanost

Uchazeči o zaměstnání (k 31. 12.)	3
z toho (%):	
dosazitelní	66,7
ženy	33,3
osoby v evidenci 12 a více měsíců	33,3
Podíl nezaměstnaných osob (%)	2,86
Volná pracovní místa	-
Uchazeči na jedno volné pracovní místo	x

Volební účast (%)

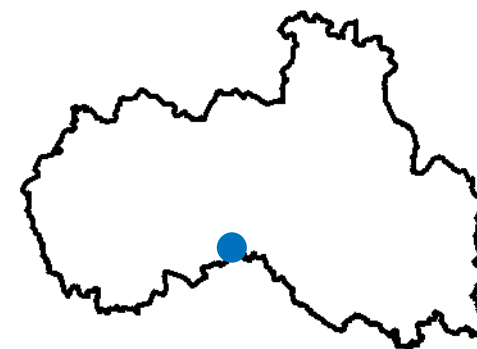
Zastupitelstva obcí 2018	77,3
Zastupitelstva krajů 2016	45,5
Poslanecká sněmovna 2017	65,6
Evropský parlament 2014	28,0
Prezident republiky	
1. kolo	64,1
2. kolo	65,6

Dokončené byty

z toho (%):	
v rodinných domech	-
v bytových domech	-

Ekonomické subjekty se sídlem na území obce (k 31. 12.)

Celkem	38
z toho se zjištěnou aktivitou (%)	65,8
z toho podle vybraných odvětví CZ-NACE (%):	
zemědělství, lesnictví, rybářství	26,3
průmysl	21,1
stavebnictví	5,3
obchod (kromě motorových vozidel)	15,8
ubytování, stravování a pohostinství	7,9



Vybavenost obcí vybranými druhy zařízení

Hromadné ubytovací zařízení	ne
Samostatná ordinace praktického lékaře pro:	
děti	ne
dospělé	ne
Zdravotní středisko	ne
Domov pro seniory nebo dům s pečovatelskou službou	ne
Mateřská škola	ne
Základní škola	ne
Sběrný dvůr	ne
Turistické informační centrum	ne
Kulturní dům (sál)	ne
Kino	ne
Středisko pro volný čas dětí (mládeže)	ne
Kostel s náboženským využitím	ne
Víceúčelová tělocvična, sokolovna, sportovní hala	ne
Jednoúčelové kryté sportovní zařízení	ne
Hřiště	ne
Dětské hřiště	ano
Koupaliště	ne
Krytý bazén	ne
Byty napojené na:	
veřejný vodovod	ano
veřejnou kanalizaci	ne
veřejnou kanalizaci s ČOV	ne
veřejný rozvod plynu	ne



Cvikov

Identifikační číslo obce	00260410
Kód základní územní jednotky	561479
Nadmořská výška	357
Délka místních komunikací (km)	44
První písemná zmínka	1352
Počet částí obce	8
Počet katastrálních území	6
Kód SO ORP	5106
Název SO ORP	Nový Bor
Kód okresu	5101
Název okresu	Česká Lípa
Internetové stránky:	www.cvikov.cz

Výměra (ha)	4 505
v tom (%):	
zemědělská půda	41,9
z toho orná půda	20,0
nezemědělská půda	58,1
z toho lesní pozemky	49,2

Obyvatelstvo (k 31. 12.)	4 475
z toho ženy (%)	50,2
v tom podle věku (%):	
0–14 let	14,9
15–64 let	66,6
65 a více let	18,6
Průměrný věk	42,1
Index stáří	125,0

Demografické události (na 1 000 obyvatel)	
živě narození	9,8
zemřelí	9,2
přirozený přírůstek (úbytek)	0,7
přistěhovalí	32,9
vystěhovalí	22,8
přírůstek (úbytek) stěhováním	10,1
celkový přírůstek (úbytek)	10,7

Nezaměstnanost

Uchazeči o zaměstnání (k 31. 12.)	133
z toho (%):	
dosazitelní	75,9
ženy	57,9
osoby v evidenci 12 a více měsíců	27,1
Podíl nezaměstnaných osob (%)	3,40
Volná pracovní místa	37
Uchazeči na jedno volné pracovní místo	3,59

Volební účast (%)

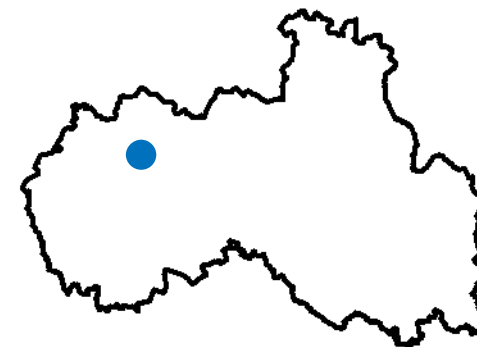
Zastupitelstva obcí 2018	41,0
Zastupitelstva krajů 2016	28,2
Poslanecká sněmovna 2017	52,6
Evropský parlament 2014	14,4
Prezident republiky	
1. kolo	53,7
2. kolo	58,9

Dokončené byty

	7
z toho (%):	
v rodinných domech	100,0
v bytových domech	-

Ekonomické subjekty se sídlem na území obce (k 31. 12.)

Celkem	1035
z toho se zjištěnou aktivitou (%)	44,7
z toho podle vybraných odvětví CZ-NACE (%):	
zemědělství, lesnictví, rybářství	6,3
průmysl	18,5
stavebnictví	13,9
obchod (kromě motorových vozidel)	21,4
ubytování, stravování a pohostinství	5,9



Vybavenost obcí vybranými druhy zařízení

Hromadné ubytovací zařízení	ano
Samostatná ordinace praktického lékaře pro:	
děti	ne
dospělé	ne
Zdravotní středisko	ano
Domov pro seniory nebo dům s pečovatelskou službou	ano
Mateřská škola	ano
Základní škola	ano
Sběrný dvůr	ano
Turistické informační centrum	ano
Kulturní dům (sál)	ano
Kino	ne
Středisko pro volný čas dětí (mládeže)	ano
Kostel s náboženským využitím	ano
Víceúčelová tělocvična, sokolovna, sportovní hala	ano
Jednoúčelové kryté sportovní zařízení	ne
Hřiště	ano
Dětské hřiště	ano
Koupaliště	ne
Krytý bazén	ne
Byty napojené na:	
veřejný vodovod	ano
veřejnou kanalizaci	ano
veřejnou kanalizaci s ČOV	ano
veřejný rozvod plynu	ano

Černousy

Identifikační číslo obce	00672084
Kód základní územní jednotky	545996
Nadmořská výška	263
Délka místních komunikací (km)	5
První písemná zmínka	1385
Počet částí obce	3
Počet katastrálních území	3
Kód SO ORP	5102
Název SO ORP	Frýdlant
Kód okresu	5103
Název okresu	Liberec
Internetové stránky:	www.cernousy.cz

Výměra (ha)	857
v tom (%):	
zemědělská půda	57,8
z toho orná půda	15,6
nezemědělská půda	42,2
z toho lesní pozemky	32,2

Obyvatelstvo (k 31. 12.)	337
z toho ženy (%)	49,0
v tom podle věku (%):	
0–14 let	15,7
15–64 let	64,7
65 a více let	19,6
Průměrný věk	40,7
Index stáří	124,5

Demografické události (na 1 000 obyvatel)	
živě narození	3,0
zemřelí	11,9
přirozený přírůstek (úbytek)	- 9,0
přistěhovalí	95,5
vystěhovalí	71,6
přírůstek (úbytek) stěhováním	23,9
celkový přírůstek (úbytek)	14,9

Nezaměstnanost

Uchazeči o zaměstnání (k 31. 12.)	21
z toho (%):	
dosazitelní	66,7
ženy	66,7
osoby v evidenci 12 a více měsíců	52,4
Podíl nezaměstnaných osob (%)	6,31
Volná pracovní místa	-
Uchazeči na jedno volné pracovní místo	x

Volební účast (%)

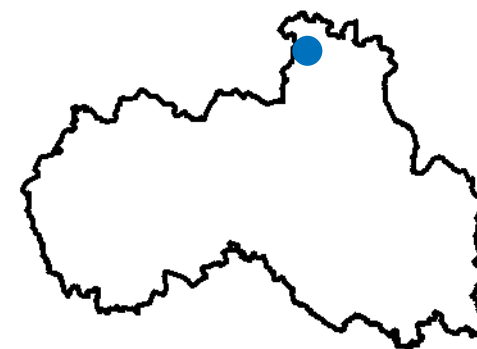
Zastupitelstva obcí 2018	64,0
Zastupitelstva krajů 2016	35,7
Poslanecká sněmovna 2017	47,8
Evropský parlament 2014	15,4
Prezident republiky	
1. kolo	54,9
2. kolo	58,4

Dokončené byty

z toho (%):	
v rodinných domech	-
v bytových domech	-

Ekonomické subjekty se sídlem na území obce (k 31. 12.)

Celkem	52
z toho se zjištěnou aktivitou (%)	44,2
z toho podle vybraných odvětví CZ-NACE (%):	
zemědělství, lesnictví, rybářství	19,2
průmysl	9,6
stavebnictví	19,2
obchod (kromě motorových vozidel)	9,6
ubytování, stravování a pohostinství	9,6



Vybavenost obcí vybranými druhy zařízení

Hromadné ubytovací zařízení	ne
Samostatná ordinace praktického lékaře pro:	
děti	ne
dospělé	ano
Zdravotní středisko	ne
Domov pro seniory nebo dům s pečovatelskou službou	ne
Mateřská škola	ne
Základní škola	ne
Sběrný dvůr	ne
Turistické informační centrum	ne
Kulturní dům (sál)	ne
Kino	ne
Středisko pro volný čas dětí (mládeže)	ne
Kostel s náboženským využitím	ano
Víceúčelová tělocvična, sokolovna, sportovní hala	ne
Jednoúčelové kryté sportovní zařízení	ne
Hřiště	ne
Dětské hřiště	ne
Koupaliště	ne
Krytý bazén	ne
Byty napojené na:	
veřejný vodovod	ano
veřejnou kanalizaci	ano
veřejnou kanalizaci s ČOV	ne
veřejný rozvod plynu	ne



Česká Lípa

Identifikační číslo obce	00260428
Kód základní územní jednotky	561380
Nadmožská výška	258
Délka místních komunikací (km)	130
První písemná zmínka	1263
Počet částí obce	14
Počet katastrálních území	14
Kód SO ORP	5101
Název SO ORP	Česká Lípa
Kód okresu	5101
Název okresu	Česká Lípa
Internetové stránky:	www.mucl.cz

Výměra (ha)	6 610
v tom (%):	
zemědělská půda	54,4
z toho orná půda	28,5
nezemědělská půda	45,6
z toho lesní pozemky	24,1

Obyvatelstvo (k 31. 12.)	37 405
z toho ženy (%)	51,6
v tom podle věku (%):	
0–14 let	16,3
15–64 let	67,4
65 a více let	16,3
Průměrný věk	40,6
Index stáří	99,6

Demografické události (na 1 000 obyvatel)	
živě narození	11,0
zemřelí	9,7
přirozený přírůstek (úbytek)	1,3
přistěhovalí	33,9
vystěhovalí	29,8
přírůstek (úbytek) stěhováním	4,2
celkový přírůstek (úbytek)	5,5

Nezaměstnanost

Uchazeči o zaměstnání (k 31. 12.)	819
z toho (%):	
dosazitelní	79,4
ženy	53,1
osoby v evidenci 12 a více měsíců	24,2
Podíl nezaměstnaných osob (%)	2,57
Volná pracovní místa	626
Uchazeči na jedno volné pracovní místo	1,31

Volební účast (%)

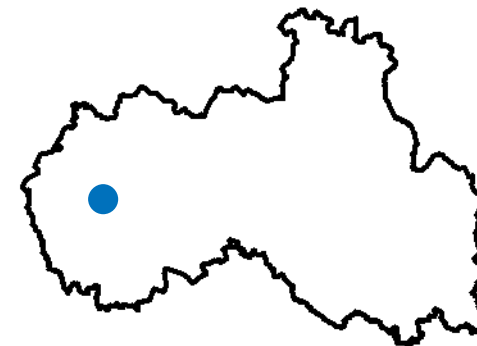
Zastupitelstva obcí 2018	32,8
Zastupitelstva krajů 2016	26,9
Poslanecká sněmovna 2017	50,3
Evropský parlament 2014	12,8
Prezident republiky	
1. kolo	50,0
2. kolo	55,1

Dokončené byty

z toho (%):	
v rodinných domech	35,6
v bytových domech	-

Ekonomické subjekty se sídlem na území obce (k 31. 12.)

Celkem	8103
z toho se zjištěnou aktivitou (%)	43,4
z toho podle vybraných odvětví CZ-NACE (%):	
zemědělství, lesnictví, rybářství	2,3
průmysl	13,0
stavebnictví	11,0
obchod (kromě motorových vozidel)	23,0
ubytování, stravování a pohostinství	6,0



Vybavenost obcí vybranými druhy zařízení

Hromadné ubytovací zařízení	ano
Samostatná ordinace praktického lékaře pro:	
děti	ano
dospělé	ano
Zdravotní středisko	ano
Domov pro seniory nebo dům s pečovatelskou službou	ano
Mateřská škola	ano
Základní škola	ano
Sběrný dvůr	ano
Turistické informační centrum	ano
Kulturní dům (sál)	ano
Kino	ano
Středisko pro volný čas dětí (mládeže)	ano
Kostel s náboženským využitím	ano
Víceúčelová tělocvična, sokolovna, sportovní hala	ano
Jednoúčelové kryté sportovní zařízení	ano
Hřiště	ano
Dětské hřiště	ano
Koupaliště	ne
Krytý bazén	ano
Byty napojené na:	
veřejný vodovod	ano
veřejnou kanalizaci	ano
veřejnou kanalizaci s ČOV	ano
veřejný rozvod plynu	ano

Český Dub

Identifikační číslo obce	00262722
Kód základní územní jednotky	563960
Nadmořská výška	325
Délka místních komunikací (km)	26
První písemná zmínka	1291
Počet částí obce	15
Počet katastrálních území	7
Kód SO ORP	5105
Název SO ORP	Liberec
Kód okresu	5103
Název okresu	Liberec
Internetové stránky:	www.cdub.cz

Výměra (ha)	2 257
v tom (%):	
zemědělská půda	51,4
z toho orná půda	21,6
nezemědělská půda	48,6
z toho lesní pozemky	37,8

Obyvatelstvo (k 31. 12.)	2 724
z toho ženy (%)	50,0
v tom podle věku (%):	
0–14 let	13,8
15–64 let	64,1
65 a více let	22,1
Průměrný věk	44,5
Index stáří	159,8

Demografické události (na 1 000 obyvatel)	
živě narození	11,5
zemřelí	12,9
přirozený přírůstek (úbytek)	- 1,5
přistěhovalí	38,1
vystěhovalí	31,8
přírůstek (úbytek) stěhováním	6,3
celkový přírůstek (úbytek)	4,8

Nezaměstnanost

Uchazeči o zaměstnání (k 31. 12.)	77
z toho (%):	
dosazitelní	98,7
ženy	46,8
osoby v evidenci 12 a více měsíců	46,8
Podíl nezaměstnaných osob (%)	4,27
Volná pracovní místa	285
Uchazeči na jedno volné pracovní místo	0,27

Volební účast (%)

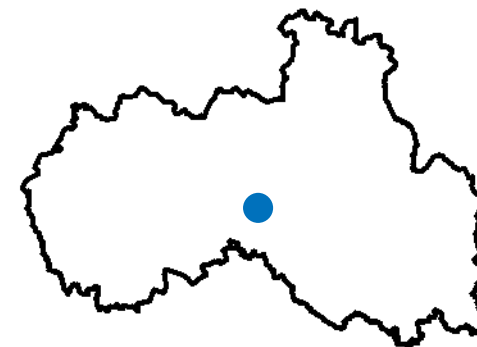
Zastupitelstva obcí 2018	52,6
Zastupitelstva krajů 2016	39,3
Poslanecká sněmovna 2017	62,9
Evropský parlament 2014	20,6
Prezident republiky	
1. kolo	62,0
2. kolo	68,0

Dokončené byty

z toho (%):	
v rodinných domech	75,0
v bytových domech	-

Ekonomické subjekty se sídlem na území obce (k 31. 12.)

Celkem	715
z toho se zjištěnou aktivitou (%)	49,1
z toho podle vybraných odvětví CZ-NACE (%):	
zemědělství, lesnictví, rybářství	8,3
průmysl	22,1
stavebnictví	15,0
obchod (kromě motorových vozidel)	19,9
ubytování, stravování a pohostinství	3,9



Vybavenost obcí vybranými druhy zařízení

Hromadné ubytovací zařízení	ano
Samostatná ordinace praktického lékaře pro:	
děti	ano
dospělé	ano
Zdravotní středisko	ne
Domov pro seniory nebo dům s pečovatelskou službou	ano
Mateřská škola	ano
Základní škola	ano
Sběrný dvůr	ano
Turistické informační centrum	ne
Kulturní dům (sál)	ne
Kino	ne
Středisko pro volný čas dětí (mládeže)	ne
Kostel s náboženským využitím	ano
Víceúčelová tělocvična, sokolovna, sportovní hala	ano
Jednoúčelové kryté sportovní zařízení	ne
Hřiště	ano
Dětské hřiště	ano
Koupaliště	ano
Krytý bazén	ne
Byty napojené na:	
veřejný vodovod	ano
veřejnou kanalizaci	ano
veřejnou kanalizaci s ČOV	ano
veřejný rozvod plynu	ano



Čistá u Horek

Identifikační číslo obce	00275662
Kód základní územní jednotky	577057
Nadmořská výška	422
Délka místních komunikací (km)	17
První písemná zmínka	1369
Počet částí obce	1
Počet katastrálních území	1
Kód SO ORP	5104
Název SO ORP	Jilemnice
Kód okresu	5104
Název okresu	Semily
Internetové stránky:	www.cistauhorek.cz

Výměra (ha)	1 053
v tom (%):	
zemědělská půda	52,7
z toho orná půda	27,6
nezemědělská půda	47,3
z toho lesní pozemky	41,3

Obyvatelstvo (k 31. 12.)	566
z toho ženy (%)	50,4
v tom podle věku (%):	
0–14 let	17,7
15–64 let	61,8
65 a více let	20,5
Průměrný věk	42,0
Index stáří	116,0

Demografické události (na 1 000 obyvatel)	
živě narození	8,6
zemřelí	3,4
přirozený přírůstek (úbytek)	5,2
přistěhovalí	13,8
vystěhovalí	51,7
přírůstek (úbytek) stěhováním	- 37,9
celkový přírůstek (úbytek)	- 32,8

Nezaměstnanost

Uchazeči o zaměstnání (k 31. 12.)	15
z toho (%):	
dosazitelní	93,3
ženy	26,7
osoby v evidenci 12 a více měsíců	40,0
Podíl nezaměstnaných osob (%)	3,79
Volná pracovní místa	13
Uchazeči na jedno volné pracovní místo	1,15

Volební účast (%)

Zastupitelstva obcí 2018	61,8
Zastupitelstva krajů 2016	33,7
Poslanecká sněmovna 2017	65,7
Evropský parlament 2014	15,2
Prezident republiky	
1. kolo	69,4
2. kolo	73,9

Dokončené byty

Dokončené byty	1
z toho (%):	
v rodinných domech	100,0
v bytových domech	-

Ekonomické subjekty se sídlem na území obce (k 31. 12.)

Celkem	143
z toho se zjištěnou aktivitou (%)	55,2
z toho podle vybraných odvětví CZ-NACE (%):	
zemědělství, lesnictví, rybářství	21,0
průmysl	16,1
stavebnictví	11,9
obchod (kromě motorových vozidel)	14,0
ubytování, stravování a pohostinství	7,0



Vybavenost obcí vybranými druhy zařízení

Hromadné ubytovací zařízení	ano
Samostatná ordinace praktického lékaře pro:	
děti	ne
dospělé	ne
Zdravotní středisko	ne
Domov pro seniory nebo dům s pečovatelskou službou	ne
Mateřská škola	ano
Základní škola	ano
Sběrný dvůr	ne
Turistické informační centrum	ne
Kulturní dům (sál)	ano
Kino	ne
Středisko pro volný čas dětí (mládeže)	ne
Kostel s náboženským využitím	ano
Víceúčelová tělocvična, sokolovna, sportovní hala	ano
Jednoúčelové kryté sportovní zařízení	ne
Hřiště	ano
Dětské hřiště	ano
Koupaliště	ne
Krytý bazén	ne
Byty napojené na:	
veřejný vodovod	ano
veřejnou kanalizaci	ne
veřejnou kanalizaci s ČOV	ne
veřejný rozvod plynu	ne

Čtveřín

Identifikační číslo obce	00672092
Kód základní územní jednotky	544531
Nadmořská výška	274
Délka místních komunikací (km)	3
První písemná zmínka	1394
Počet částí obce	2
Počet katastrálních území	1
Kód SO ORP	5109
Název SO ORP	Turnov
Kód okresu	5103
Název okresu	Liberec
Internetové stránky:	www.ctverin.e-obec.cz

Výměra (ha)	495
v tom (%):	
zemědělská půda	60,4
z toho orná půda	35,7
nezemědělská půda	39,6
z toho lesní pozemky	30,5

Obyvatelstvo (k 31. 12.)	527
z toho ženy (%)	47,8
v tom podle věku (%):	
0–14 let	15,4
15–64 let	71,5
65 a více let	13,1
Průměrný věk	40,2
Index stáří	85,2

Demografické události (na 1 000 obyvatel)	
živě narození	15,3
zemřelí	9,5
přirozený přírůstek (úbytek)	5,7
přistěhovalí	49,6
vystěhovalí	26,7
přírůstek (úbytek) stěhováním	22,9
celkový přírůstek (úbytek)	28,6

Nezaměstnanost

Uchazeči o zaměstnání (k 31. 12.)	7
z toho (%):	
dosazitelní	100,0
ženy	42,9
osoby v evidenci 12 a více měsíců	71,4
Podíl nezaměstnaných osob (%)	1,88
Volná pracovní místa	72
Uchazeči na jedno volné pracovní místo	0,10

Volební účast (%)

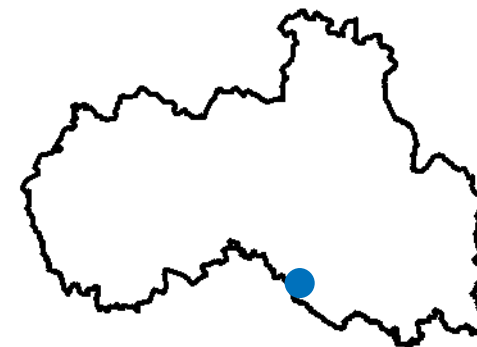
Zastupitelstva obcí 2018	53,3
Zastupitelstva krajů 2016	32,6
Poslanecká sněmovna 2017	65,1
Evropský parlament 2014	17,4
Prezident republiky	
1. kolo	64,8
2. kolo	70,9

Dokončené byty

	5
z toho (%):	
v rodinných domech	100,0
v bytových domech	-

Ekonomické subjekty se sídlem na území obce (k 31. 12.)

Celkem	129
z toho se zjištěnou aktivitou (%)	52,7
z toho podle vybraných odvětví CZ-NACE (%):	
zemědělství, lesnictví, rybářství	16,3
průmysl	15,5
stavebnictví	14,0
obchod (kromě motorových vozidel)	20,2
ubytování, stravování a pohostinství	2,3



Vybavenost obcí vybranými druhy zařízení

Hromadné ubytovací zařízení	ne
Samostatná ordinace praktického lékaře pro: děti	ne
dospělé	ne
Zdravotní středisko	ne
Domov pro seniory nebo dům s pečovatelskou službou	ne
Mateřská škola	ne
Základní škola	ne
Sběrný dvůr	ne
Turistické informační centrum	ne
Kulturní dům (sál)	ano
Kino	ne
Středisko pro volný čas dětí (mládeže)	ne
Kostel s náboženským využitím	ne
Víceúčelová tělocvična, sokolovna, sportovní hala	ne
Jednoúčelové kryté sportovní zařízení	ne
Hřiště	ne
Dětské hřiště	ano
Koupaliště	ne
Krytý bazén	ne
Byty napojené na: veřejný vodovod	ano
veřejnou kanalizaci	ne
veřejnou kanalizaci s ČOV	ne
veřejný rozvod plynu	ano



Dalešice

Identifikační číslo obce	43256201
Kód základní územní jednotky	530425
Nadmořská výška	568
Délka místních komunikací (km)	2
První písemná zmínka	1543
Počet částí obce	1
Počet katastrálních území	1
Kód SO ORP	5103
Název SO ORP	Jablonec n.N.
Kód okresu	5102
Název okresu	Jablonec nad Nisou
Internetové stránky:	www.oudalesice.cz

Výměra (ha)	243
v tom (%):	
zemědělská půda	55,8
z toho orná půda	28,2
nezemědělská půda	44,2
z toho lesní pozemky	36,0

Obyvatelstvo (k 31. 12.)	190
z toho ženy (%)	48,9
v tom podle věku (%):	
0–14 let	17,9
15–64 let	67,4
65 a více let	14,7
Průměrný věk	39,2
Index stáří	82,4

Demografické události (na 1 000 obyvatel)	
živě narození	5,3
zemřelí	21,4
přirozený přírůstek (úbytek)	- 16,0
přistěhovalí	26,7
vystěhovalí	32,1
přírůstek (úbytek) stěhováním	- 5,3
celkový přírůstek (úbytek)	- 21,4

Nezaměstnanost

Uchazeči o zaměstnání (k 31. 12.)	7
z toho (%):	
dosazitelní	100,0
ženy	57,1
osoby v evidenci 12 a více měsíců	-
Podíl nezaměstnaných osob (%)	5,38
Volná pracovní místa	-
Uchazeči na jedno volné pracovní místo	x

Volební účast (%)

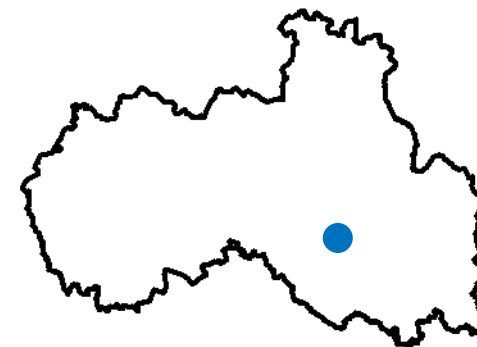
Zastupitelstva obcí 2018	72,9
Zastupitelstva krajů 2016	41,6
Poslanecká sněmovna 2017	72,8
Evropský parlament 2014	21,4
Prezident republiky	
1. kolo	77,7
2. kolo	74,8

Dokončené byty

z toho (%):	
v rodinných domech	-
v bytových domech	-

Ekonomické subjekty se sídlem na území obce (k 31. 12.)

Celkem	49
z toho se zjištěnou aktivitou (%)	51,0
z toho podle vybraných odvětví CZ-NACE (%):	
zemědělství, lesnictví, rybářství	2,0
průmysl	30,6
stavebnictví	16,3
obchod (kromě motorových vozidel)	20,4
ubytování, stravování a pohostinství	0,0



Vybavenost obcí vybranými druhy zařízení

Hromadné ubytovací zařízení	ne
Samostatná ordinace praktického lékaře pro:	
děti	ne
dospělé	ne
Zdravotní středisko	ne
Domov pro seniory nebo dům s pečovatelskou službou	ne
Mateřská škola	ne
Základní škola	ne
Sběrný dvůr	ne
Turistické informační centrum	ne
Kulturní dům (sál)	ne
Kino	ne
Středisko pro volný čas dětí (mládeže)	ne
Kostel s náboženským využitím	ne
Víceúčelová tělocvična, sokolovna, sportovní hala	ne
Jednoúčelové kryté sportovní zařízení	ne
Hřiště	ano
Dětské hřiště	ano
Koupaliště	ne
Krytý bazén	ne
Byty napojené na:	
veřejný vodovod	ano
veřejnou kanalizaci	ne
veřejnou kanalizaci s ČOV	ne
veřejný rozvod plynu	ano

Desná

Identifikační číslo obce	00262307
Kód základní územní jednotky	563552
Nadmořská výška	490
Délka místních komunikací (km)	17
První písemná zmínka	1700
Počet částí obce	3
Počet katastrálních území	3
Kód SO ORP	5108
Název SO ORP	Tanvald
Kód okresu	5102
Název okresu	Jablonec nad Nisou
Internetové stránky:	www.mesto-desna.cz

Výměra (ha)	1 258
v tom (%):	
zemědělská půda	29,1
z toho orná půda	0,0
nezemědělská půda	70,9
z toho lesní pozemky	48,2

Obyvatelstvo (k 31. 12.)	3 134
z toho ženy (%)	50,9
v tom podle věku (%):	
0–14 let	14,6
15–64 let	64,8
65 a více let	20,6
Průměrný věk	43,5
Index stáří	141,9

Demografické události (na 1 000 obyvatel)	
živě narození	9,9
zemřelí	12,2
přirozený přírůstek (úbytek)	- 2,2
přistěhovalí	37,4
vystěhovalí	30,4
přírůstek (úbytek) stěhováním	7,0
celkový přírůstek (úbytek)	4,8

Nezaměstnanost

Uchazeči o zaměstnání (k 31. 12.)	148
z toho (%):	
dosazitelní	81,8
ženy	46,6
osoby v evidenci 12 a více měsíců	53,4
Podíl nezaměstnaných osob (%)	5,88
Volná pracovní místa	8
Uchazeči na jedno volné pracovní místo	18,50

Volební účast (%)

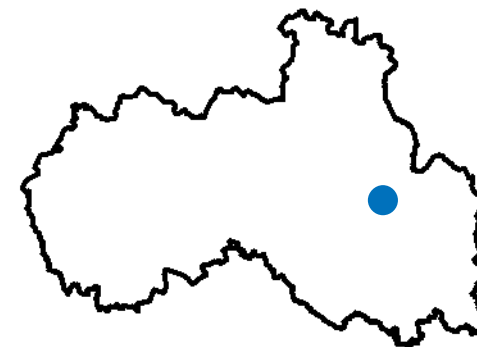
Zastupitelstva obcí 2018	38,7
Zastupitelstva krajů 2016	31,4
Poslanecká sněmovna 2017	53,5
Evropský parlament 2014	13,3
Prezident republiky	
1. kolo	51,3
2. kolo	58,8

Dokončené byty

z toho (%):	
v rodinných domech	-
v bytových domech	-

Ekonomické subjekty se sídlem na území obce (k 31. 12.)

Celkem	753
z toho se zjištěnou aktivitou (%)	43,0
z toho podle vybraných odvětví CZ-NACE (%):	
zemědělství, lesnictví, rybářství	4,1
průmysl	13,9
stavebnictví	21,9
obchod (kromě motorových vozidel)	18,1
ubytování, stravování a pohostinství	11,0



Vybavenost obcí vybranými druhy zařízení

Hromadné ubytovací zařízení	ano
Samostatná ordinace praktického lékaře pro:	
děti	ano
dospělé	ano
Zdravotní středisko	ne
Domov pro seniory nebo dům s pečovatelskou službou	ano
Mateřská škola	ano
Základní škola	ano
Sběrný dvůr	ano
Turistické informační centrum	ano
Kulturní dům (sál)	ano
Kino	ano
Středisko pro volný čas dětí (mládeže)	ano
Kostel s náboženským využitím	ano
Víceúčelová tělocvična, sokolovna, sportovní hala	ano
Jednoúčelové kryté sportovní zařízení	ne
Hřiště	ano
Dětské hřiště	ano
Koupaliště	ne
Krytý bazén	ne
Byty napojené na:	
veřejný vodovod	ano
veřejnou kanalizaci	ano
veřejnou kanalizaci s ČOV	ano
veřejný rozvod plynu	ano



Dětřichov

Identifikační číslo obce	00831468
Kód základní územní jednotky	546607
Nadmožská výška	355
Délka místních komunikací (km)	11
První písemná zmínka	1381
Počet částí obce	1
Počet katastrálních území	1
Kód SO ORP	5102
Název SO ORP	Frýdlant
Kód okresu	5103
Název okresu	Liberec
Internetové stránky:	www.detrichov.net

Výměra (ha)	972
v tom (%):	
zemědělská půda	55,6
z toho orná půda	16,4
nezemědělská půda	44,4
z toho lesní pozemky	36,1

Obyvatelstvo (k 31. 12.)	702
z toho ženy (%)	50,1
v tom podle věku (%):	
0–14 let	18,5
15–64 let	66,4
65 a více let	15,1
Průměrný věk	39,4
Index stáří	81,5

Demografické události (na 1 000 obyvatel)	
živě narození	14,4
zemřelí	8,6
přirozený přírůstek (úbytek)	5,8
přistěhovalí	44,7
vystěhovalí	31,7
přírůstek (úbytek) stěhováním	13,0
celkový přírůstek (úbytek)	18,7

Nezaměstnanost

Uchazeči o zaměstnání (k 31. 12.)	27
z toho (%):	
dosazitelní	81,5
ženy	59,3
osoby v evidenci 12 a více měsíců	40,7
Podíl nezaměstnaných osob (%)	4,75
Volná pracovní místa	9
Uchazeči na jedno volné pracovní místo	3,00

Volební účast (%)

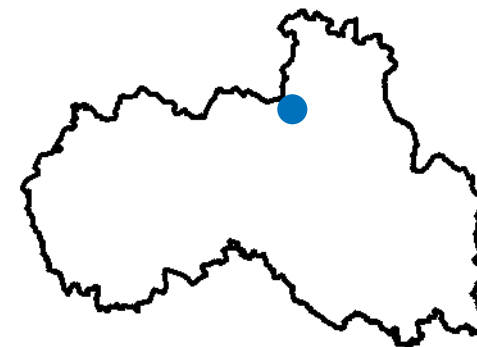
Zastupitelstva obcí 2018	64,4
Zastupitelstva krajů 2016	33,4
Poslanecká sněmovna 2017	52,2
Evropský parlament 2014	15,7
Prezident republiky	
1. kolo	51,7
2. kolo	55,5

Dokončené byty

	1
z toho (%):	
v rodinných domech	100,0
v bytových domech	-

Ekonomické subjekty se sídlem na území obce (k 31. 12.)

Celkem	140
z toho se zjištěnou aktivitou (%)	43,6
z toho podle vybraných odvětví CZ-NACE (%):	
zemědělství, lesnictví, rybářství	8,6
průmysl	16,4
stavebnictví	25,7
obchod (kromě motorových vozidel)	15,7
ubytování, stravování a pohostinství	7,9



Vybavenost obcí vybranými druhy zařízení

Hromadné ubytovací zařízení	ne
Samostatná ordinace praktického lékaře pro:	
děti	ne
dospělé	ne
Zdravotní středisko	ne
Domov pro seniory nebo dům s pečovatelskou službou	ne
Mateřská škola	ne
Základní škola	ano
Sběrný dvůr	ne
Turistické informační centrum	ne
Kulturní dům (sál)	ano
Kino	ne
Středisko pro volný čas dětí (mládeže)	ne
Kostel s náboženským využitím	ano
Víceúčelová tělocvična, sokolovna, sportovní hala	ne
Jednoúčelové kryté sportovní zařízení	ne
Hřiště	ano
Dětské hřiště	ano
Koupaliště	ne
Krytý bazén	ne
Byty napojené na:	
veřejný vodovod	ano
veřejnou kanalizaci	ano
veřejnou kanalizaci s ČOV	ano
veřejný rozvod plynu	ne

Dlouhý Most

Identifikační číslo obce	46744941
Kód základní územní jednotky	530468
Nadmořská výška	495
Délka místních komunikací (km)	12
První písemná zmínka	1547
Počet částí obce	1
Počet katastrálních území	2
Kód SO ORP	5105
Název SO ORP	Liberec
Kód okresu	5103
Název okresu	Liberec
Internetové stránky:	www.dlouhy-most.cz

Výměra (ha)	444
v tom (%):	
zemědělská půda	73,7
z toho orná půda	15,8
nezemědělská půda	26,3
z toho lesní pozemky	12,0

Obyvatelstvo (k 31. 12.)	894
z toho ženy (%)	49,1
v tom podle věku (%):	
0–14 let	18,7
15–64 let	66,8
65 a více let	14,5
Průměrný věk	39,3
Index stáří	77,8

Demografické události (na 1 000 obyvatel)	
živě narození	5,6
zemřelí	5,6
přirozený přírůstek (úbytek)	-
přistěhovalí	58,6
vystěhovalí	41,7
přírůstek (úbytek) stěhováním	16,9
celkový přírůstek (úbytek)	16,9

Nezaměstnanost

Uchazeči o zaměstnání (k 31. 12.)	20
z toho (%):	
dosazitelní	90,0
ženy	50,0
osoby v evidenci 12 a více měsíců	35,0
Podíl nezaměstnaných osob (%)	3,04
Volná pracovní místa	7
Uchazeči na jedno volné pracovní místo	2,86

Volební účast (%)

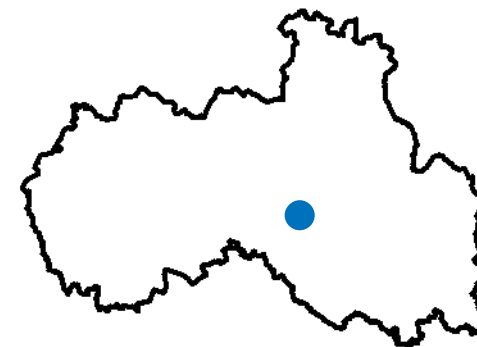
Zastupitelstva obcí 2018	55,5
Zastupitelstva krajů 2016	40,6
Poslanecká sněmovna 2017	63,4
Evropský parlament 2014	16,7
Prezident republiky	
1. kolo	66,9
2. kolo	67,5

Dokončené byty

z toho (%):	
v rodinných domech	-
v bytových domech	-

Ekonomické subjekty se sídlem na území obce (k 31. 12.)

Celkem	263
z toho se zjištěnou aktivitou (%)	51,7
z toho podle vybraných odvětví CZ-NACE (%):	
zemědělství, lesnictví, rybářství	5,7
průmysl	17,1
stavebnictví	17,1
obchod (kromě motorových vozidel)	18,3
ubytování, stravování a pohostinství	6,5



Vybavenost obcí vybranými druhy zařízení

Hromadné ubytovací zařízení	ne
Samostatná ordinace praktického lékaře pro:	
děti	ne
dospělé	ne
Zdravotní středisko	ne
Domov pro seniory nebo dům s pečovatelskou službou	ne
Mateřská škola	ne
Základní škola	ano
Sběrný dvůr	ne
Turistické informační centrum	ne
Kulturní dům (sál)	ano
Kino	ne
Středisko pro volný čas dětí (mládeže)	ne
Kostel s náboženským využitím	ano
Víceúčelová tělocvična, sokolovna, sportovní hala	ano
Jednoúčelové kryté sportovní zařízení	ne
Hřiště	ano
Dětské hřiště	ano
Koupaliště	ne
Krytý bazén	ne
Byty napojené na:	
veřejný vodovod	ano
veřejnou kanalizaci	ne
veřejnou kanalizaci s ČOV	ne
veřejný rozvod plynu	ne



Doksy

Identifikační číslo obce	00260444
Kód základní územní jednotky	561495
Nadmožská výška	266
Délka místních komunikací (km)	51
První písemná zmínka	1292
Počet částí obce	8
Počet katastrálních území	6
Kód SO ORP	5101
Název SO ORP	Česká Lípa
Kód okresu	5101
Název okresu	Česká Lípa
Internetové stránky:	www.doksy.com

Výměra (ha)	7 495
v tom (%):	
zemědělská půda	23,5
z toho orná půda	18,6
nezemědělská půda	76,5
z toho lesní pozemky	60,5

Obyvatelstvo (k 31. 12.)	5 189
z toho ženy (%)	50,9
v tom podle věku (%):	
0–14 let	15,2
15–64 let	62,9
65 a více let	21,9
Průměrný věk	43,1
Index stáří	143,5

Demografické události (na 1 000 obyvatel)	
živě narození	10,4
zemřelí	11,4
přirozený přírůstek (úbytek)	- 1,0
přistěhovalí	33,5
vystěhovalí	28,5
přírůstek (úbytek) stěhováním	5,0
celkový přírůstek (úbytek)	4,0

Nezaměstnanost

Uchazeči o zaměstnání (k 31. 12.)	189
z toho (%):	
dosazitelní	93,1
ženy	51,9
osoby v evidenci 12 a více měsíců	29,1
Podíl nezaměstnaných osob (%)	5,36
Volná pracovní místa	17
Uchazeči na jedno volné pracovní místo	11,12

Volební účast (%)

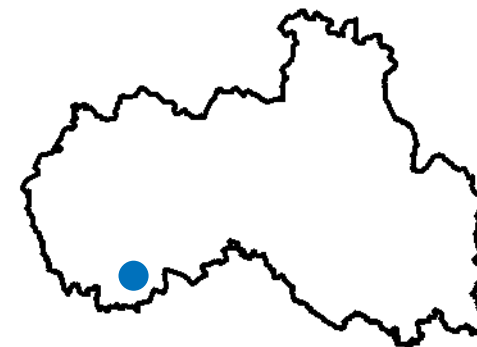
Zastupitelstva obcí 2018	45,0
Zastupitelstva krajů 2016	34,1
Poslanecká sněmovna 2017	57,7
Evropský parlament 2014	17,6
Prezident republiky	
1. kolo	56,7
2. kolo	62,5

Dokončené byty

	50
z toho (%):	
v rodinných domech	-
v bytových domech	74,0

Ekonomické subjekty se sídlem na území obce (k 31. 12.)

Celkem	1330
z toho se zjištěnou aktivitou (%)	46,3
z toho podle vybraných odvětví CZ-NACE (%):	
zemědělství, lesnictví, rybářství	5,6
průmysl	11,7
stavebnictví	9,8
obchod (kromě motorových vozidel)	19,5
ubytování, stravování a pohostinství	15,3

**Vybavenost obcí vybranými druhy zařízení**

Hromadné ubytovací zařízení	ano
Samostatná ordinace praktického lékaře pro:	
děti	ano
dospělé	ano
Zdravotní středisko	ne
Domov pro seniory nebo dům s pečovatelskou službou	ano
Mateřská škola	ano
Základní škola	ano
Sběrný dvůr	ano
Turistické informační centrum	ano
Kulturní dům (sál)	ne
Kino	ano
Středisko pro volný čas dětí (mládeže)	ano
Kostel s náboženským využitím	ano
Víceúčelová tělocvična, sokolovna, sportovní hala	ano
Jednoúčelové kryté sportovní zařízení	ano
Hřiště	ano
Dětské hřiště	ano
Koupaliště	ne
Krytý bazén	ne
Byty napojené na:	
veřejný vodovod	ano
veřejnou kanalizaci	ano
veřejnou kanalizaci s ČOV	ano
veřejný rozvod plynu	ano

Dolní Řasnice

Identifikační číslo obce	00262757
Kód základní územní jednotky	563994
Nadmořská výška	355
Délka místních komunikací (km)	7
První písemná zmínka	1381
Počet částí obce	1
Počet katastrálních území	1
Kód SO ORP	5102
Název SO ORP	Frýdlant
Kód okresu	5103
Název okresu	Liberec
Internetové stránky:	www.dolni-rasnice.cz

Výměra (ha)	1 294
v tom (%):	
zemědělská půda	75,0
z toho orná půda	42,0
nezemědělská půda	25,0
z toho lesní pozemky	18,6

Obyvatelstvo (k 31. 12.)	531
z toho ženy (%)	47,8
v tom podle věku (%):	
0–14 let	18,5
15–64 let	65,5
65 a více let	16,0
Průměrný věk	39,2
Index stáří	86,7

Demografické události (na 1 000 obyvatel)	
živě narození	15,1
zemřelí	11,3
přirozený přírůstek (úbytek)	3,8
přistěhovalí	26,5
vystěhovalí	32,1
přírůstek (úbytek) stěhováním	- 5,7
celkový přírůstek (úbytek)	- 1,9

Nezaměstnanost

Uchazeči o zaměstnání (k 31. 12.)	19
z toho (%):	
dosazitelní	89,5
ženy	26,3
osoby v evidenci 12 a více měsíců	42,1
Podíl nezaměstnaných osob (%)	4,70
Volná pracovní místa	-
Uchazeči na jedno volné pracovní místo	x

Volební účast (%)

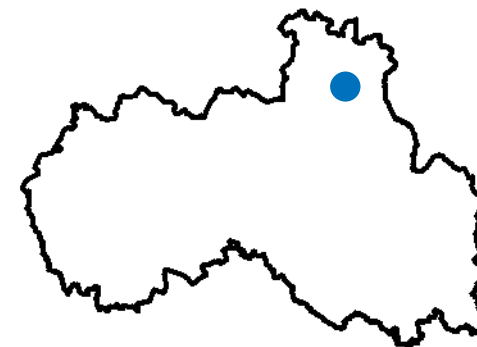
Zastupitelstva obcí 2018	62,7
Zastupitelstva krajů 2016	25,1
Poslanecká sněmovna 2017	55,2
Evropský parlament 2014	10,9
Prezident republiky	
1. kolo	57,9
2. kolo	64,1

Dokončené byty

z toho (%):	
v rodinných domech	-
v bytových domech	-

Ekonomické subjekty se sídlem na území obce (k 31. 12.)

Celkem	133
z toho se zjištěnou aktivitou (%)	45,1
z toho podle vybraných odvětví CZ-NACE (%):	
zemědělství, lesnictví, rybářství	17,3
průmysl	12,0
stavebnictví	29,3
obchod (kromě motorových vozidel)	15,8
ubytování, stravování a pohostinství	3,8



Vybavenost obcí vybranými druhy zařízení

Hromadné ubytovací zařízení	ne
Samostatná ordinace praktického lékaře pro:	
děti	ne
dospělé	ne
Zdravotní středisko	ne
Domov pro seniory nebo dům s pečovatelskou službou	ne
Mateřská škola	ne
Základní škola	ano
Sběrný dvůr	ne
Turistické informační centrum	ne
Kulturní dům (sál)	ano
Kino	ne
Středisko pro volný čas dětí (mládeže)	ne
Kostel s náboženským využitím	ne
Víceúčelová tělocvična, sokolovna, sportovní hala	ne
Jednoúčelové kryté sportovní zařízení	ne
Hřiště	ano
Dětské hřiště	ano
Koupaliště	ne
Krytý bazén	ne
Byty napojené na:	
veřejný vodovod	ano
veřejnou kanalizaci	ne
veřejnou kanalizaci s ČOV	ne
veřejný rozvod plynu	ne



Držkov

Identifikační číslo obce	00262315
Kód základní územní jednotky	563561
Nadmořská výška	497
Délka místních komunikací (km)	18
První písemná zmínka	1352
Počet částí obce	1
Počet katastrálních území	1
Kód SO ORP	5110
Název SO ORP	Železný Brod
Kód okresu	5102
Název okresu	Jablonec nad Nisou
Internetové stránky:	www.drzkov.cz

Výměra (ha)	597
v tom (%):	
zemědělská půda	45,5
z toho orná půda	13,8
nezemědělská půda	54,5
z toho lesní pozemky	46,5

Obyvatelstvo (k 31. 12.)	600
z toho ženy (%)	50,7
v tom podle věku (%):	
0–14 let	15,7
15–64 let	66,8
65 a více let	17,5
Průměrný věk	41,5
Index stáří	111,7

Demografické události (na 1 000 obyvatel)	
živě narození	15,1
zemřelí	15,1
přirozený přírůstek (úbytek)	-
přistěhovalí	21,8
vystěhovalí	16,8
přírůstek (úbytek) stěhováním	5,0
celkový přírůstek (úbytek)	5,0

Nezaměstnanost

Uchazeči o zaměstnání (k 31. 12.)	10
z toho (%):	
dosazitelní	90,0
ženy	40,0
osoby v evidenci 12 a více měsíců	-
Podíl nezaměstnaných osob (%)	2,24
Volná pracovní místa	4
Uchazeči na jedno volné pracovní místo	2,50

Volební účast (%)

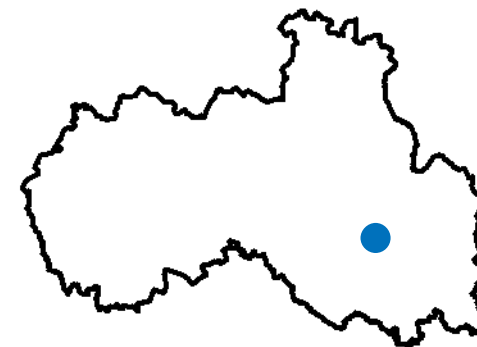
Zastupitelstva obcí 2018	53,9
Zastupitelstva krajů 2016	41,5
Poslanecká sněmovna 2017	63,7
Evropský parlament 2014	15,9
Prezident republiky	
1. kolo	65,3
2. kolo	68,9

Dokončené byty

Dokončené byty	3
z toho (%):	
v rodinných domech	100,0
v bytových domech	-

Ekonomické subjekty se sídlem na území obce (k 31. 12.)

Celkem	148
z toho se zjištěnou aktivitou (%)	49,3
z toho podle vybraných odvětví CZ-NACE (%):	
zemědělství, lesnictví, rybářství	8,1
průmysl	19,6
stavebnictví	9,5
obchod (kromě motorových vozidel)	16,2
ubytování, stravování a pohostinství	9,5

**Vybavenost obcí vybranými druhy zařízení**

Hromadné ubytovací zařízení	ne
Samostatná ordinace praktického lékaře pro:	
děti	ne
dospělé	ano
Zdravotní středisko	ne
Domov pro seniory nebo dům s pečovatelskou službou	ano
Mateřská škola	ne
Základní škola	ne
Sběrný dvůr	ne
Turistické informační centrum	ne
Kulturní dům (sál)	ano
Kino	ne
Středisko pro volný čas dětí (mládeže)	ne
Kostel s náboženským využitím	ano
Víceúčelová tělocvična, sokolovna, sportovní hala	ano
Jednoúčelové kryté sportovní zařízení	ano
Hřiště	ano
Dětské hřiště	ano
Koupaliště	ne
Krytý bazén	ne
Byty napojené na:	
veřejný vodovod	ano
veřejnou kanalizaci	ano
veřejnou kanalizaci s ČOV	ano
veřejný rozvod plynu	ano

Dubá

Identifikační číslo obce	00260479
Kód základní územní jednotky	561533
Nadmořská výška	266
Délka místních komunikací (km)	30
První písemná zmínka	1253
Počet částí obce	20
Počet katastrálních území	11
Kód SO ORP	5101
Název SO ORP	Česká Lípa
Kód okresu	5101
Název okresu	Česká Lípa
Internetové stránky:	www.mestoduba.cz

Výměra (ha)	6 061
v tom (%):	
zemědělská půda	47,4
z toho orná půda	34,0
nezemědělská půda	52,6
z toho lesní pozemky	45,2

Obyvatelstvo (k 31. 12.)	1 707
z toho ženy (%)	49,7
v tom podle věku (%):	
0–14 let	15,5
15–64 let	63,0
65 a více let	21,5
Průměrný věk	42,5
Index stáří	139,0

Demografické události (na 1 000 obyvatel)	
živě narození	13,5
zemřelí	8,8
přirozený přírůstek (úbytek)	4,7
přistěhovalí	32,3
vystěhovalí	42,3
přírůstek (úbytek) stěhováním	- 10,0
celkový přírůstek (úbytek)	- 5,3

Nezaměstnanost

Uchazeči o zaměstnání (k 31. 12.)	66
z toho (%):	
dosazitelní	87,9
ženy	47,0
osoby v evidenci 12 a více měsíců	15,2
Podíl nezaměstnaných osob (%)	5,22
Volná pracovní místa	2
Uchazeči na jedno volné pracovní místo	33,00

Volební účast (%)

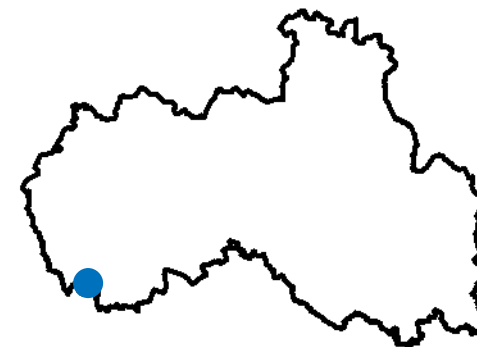
Zastupitelstva obcí 2018	50,4
Zastupitelstva krajů 2016	29,3
Poslanecká sněmovna 2017	56,6
Evropský parlament 2014	14,4
Prezident republiky	
1. kolo	58,3
2. kolo	62,6

Dokončené byty

z toho (%):	
v rodinných domech	-
v bytových domech	-

Ekonomické subjekty se sídlem na území obce (k 31. 12.)

Celkem	428
z toho se zjištěnou aktivitou (%)	50,9
z toho podle vybraných odvětví CZ-NACE (%):	
zemědělství, lesnictví, rybářství	16,8
průmysl	12,6
stavebnictví	11,7
obchod (kromě motorových vozidel)	15,4
ubytování, stravování a pohostinství	8,6



Vybavenost obcí vybranými druhy zařízení

Hromadné ubytovací zařízení	ano
Samostatná ordinace praktického lékaře pro:	
děti	ano
dospělé	ano
Zdravotní středisko	ne
Domov pro seniory nebo dům s pečovatelskou službou	ne
Mateřská škola	ano
Základní škola	ano
Sběrný dvůr	ano
Turistické informační centrum	ano
Kulturní dům (sál)	ne
Kino	ano
Středisko pro volný čas dětí (mládeže)	ano
Kostel s náboženským využitím	ano
Víceúčelová tělocvična, sokolovna, sportovní hala	ne
Jednoúčelové kryté sportovní zařízení	ano
Hřiště	ano
Dětské hřiště	ano
Koupaliště	ano
Krytý bazén	ne
Byty napojené na:	
veřejný vodovod	ano
veřejnou kanalizaci	ano
veřejnou kanalizaci s ČOV	ano
veřejný rozvod plynu	ano



Dubnice

Identifikační číslo obce	00525707
Kód základní územní jednotky	561541
Nadmořská výška	313
Délka místních komunikací (km)	14
První písemná zmínka	1352
Počet částí obce	1
Počet katastrálních území	1
Kód SO ORP	5101
Název SO ORP	Česká Lípa
Kód okresu	5101
Název okresu	Česká Lípa
Internetové stránky:	www.dubnice.unas.cz

Výměra (ha)	1 583
v tom (%):	
zemědělská půda	72,4
z toho orná půda	39,8
nezemědělská půda	27,6
z toho lesní pozemky	18,8

Obyvatelstvo (k 31. 12.)	649
z toho ženy (%)	47,6
v tom podle věku (%):	
0–14 let	14,8
15–64 let	67,5
65 a více let	17,7
Průměrný věk	41,4
Index stáří	119,8

Demografické události (na 1 000 obyvatel)	
živě narození	7,8
zemřelí	6,2
přirozený přírůstek (úbytek)	1,6
přistěhovalí	49,6
vystěhovalí	34,1
přírůstek (úbytek) stěhováním	15,5
celkový přírůstek (úbytek)	17,1

Nezaměstnanost

Uchazeči o zaměstnání (k 31. 12.)	4
z toho (%):	
dosazitelní	50,0
ženy	75,0
osoby v evidenci 12 a více měsíců	50,0
Podíl nezaměstnaných osob (%)	0,46
Volná pracovní místa	-
Uchazeči na jedno volné pracovní místo	x

Volební účast (%)

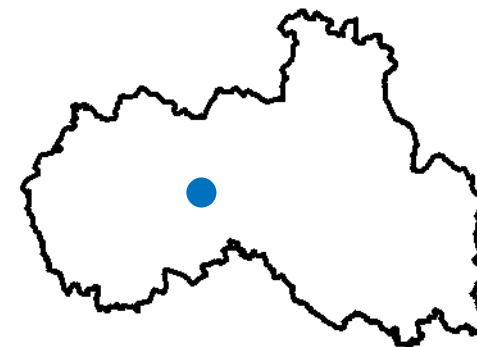
Zastupitelstva obcí 2018	58,1
Zastupitelstva krajů 2016	37,0
Poslanecká sněmovna 2017	62,7
Evropský parlament 2014	12,9
Prezident republiky	
1. kolo	62,3
2. kolo	69,2

Dokončené byty

	1
z toho (%):	
v rodinných domech	100,0
v bytových domech	-

Ekonomické subjekty se sídlem na území obce (k 31. 12.)

Celkem	112
z toho se zjištěnou aktivitou (%)	51,8
z toho podle vybraných odvětví CZ-NACE (%):	
zemědělství, lesnictví, rybářství	13,4
průmysl	20,5
stavebnictví	17,9
obchod (kromě motorových vozidel)	14,3
ubytování, stravování a pohostinství	3,6

**Vybavenost obcí vybranými druhy zařízení**

Hromadné ubytovací zařízení	ne
Samostatná ordinace praktického lékaře pro:	
děti	ne
dospělé	ne
Zdravotní středisko	ne
Domov pro seniory nebo dům s pečovatelskou službou	ne
Mateřská škola	ne
Základní škola	ano
Sběrný dvůr	ne
Turistické informační centrum	ne
Kulturní dům (sál)	ano
Kino	ne
Středisko pro volný čas dětí (mládeže)	ne
Kostel s náboženským využitím	ano
Víceúčelová tělocvična, sokolovna, sportovní hala	ne
Jednoúčelové kryté sportovní zařízení	ne
Hřiště	ano
Dětské hřiště	ano
Koupaliště	ne
Krytý bazén	ne
Byty napojené na:	
veřejný vodovod	ano
veřejnou kanalizaci	ano
veřejnou kanalizaci s ČOV	ano
veřejný rozvod plynu	ne

Frýdlant

Identifikační číslo obce	00262781
Kód základní územní jednotky	564028
Nadmořská výška	295
Délka místních komunikací (km)	48
První písemná zmínka	1278
Počet částí obce	3
Počet katastrálních území	2
Kód SO ORP	5102
Název SO ORP	Frýdlant
Kód okresu	5103
Název okresu	Liberec
Internetové stránky:	www.frydlantvc.cz

Výměra (ha)	3 160
v tom (%):	
zemědělská půda	58,6
z toho orná půda	17,5
nezemědělská půda	41,4
z toho lesní pozemky	28,7

Obyvatelstvo (k 31. 12.)	7 540
z toho ženy (%)	51,2
v tom podle věku (%):	
0–14 let	16,6
15–64 let	63,2
65 a více let	20,2
Průměrný věk	41,8
Index stáří	121,2

Demografické události (na 1 000 obyvatel)	
živě narození	11,3
zemřelí	10,2
přirozený přírůstek (úbytek)	1,1
přistěhovalí	30,5
vystěhovalí	31,0
přírůstek (úbytek) stěhováním	- 0,5
celkový přírůstek (úbytek)	0,5

Nezaměstnanost

Uchazeči o zaměstnání (k 31. 12.)	300
z toho (%):	
dosazitelní	80,3
ženy	53,3
osoby v evidenci 12 a více měsíců	43,0
Podíl nezaměstnaných osob (%)	4,98
Volná pracovní místa	55
Uchazeči na jedno volné pracovní místo	5,45

Volební účast (%)

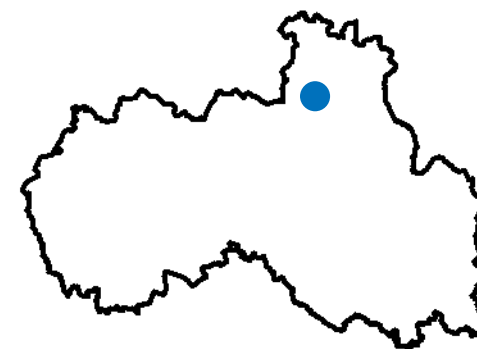
Zastupitelstva obcí 2018	44,4
Zastupitelstva krajů 2016	35,9
Poslanecká sněmovna 2017	55,7
Evropský parlament 2014	14,5
Prezident republiky	
1. kolo	55,9
2. kolo	60,9

Dokončené byty

z toho (%):	
v rodinných domech	63,2
v bytových domech	-

Ekonomické subjekty se sídlem na území obce (k 31. 12.)

Celkem	1771
z toho se zjištěnou aktivitou (%)	43,4
z toho podle vybraných odvětví CZ-NACE (%):	
zemědělství, lesnictví, rybářství	6,2
průmysl	11,8
stavebnictví	16,1
obchod (kromě motorových vozidel)	24,6
ubytování, stravování a pohostinství	8,0



Vybavenost obcí vybranými druhy zařízení

Hromadné ubytovací zařízení	ano
Samostatná ordinace praktického lékaře pro:	
děti	ano
dospělé	ano
Zdravotní středisko	ne
Domov pro seniory nebo dům s pečovatelskou službou	ano
Mateřská škola	ano
Základní škola	ano
Sběrný dvůr	ano
Turistické informační centrum	ano
Kulturní dům (sál)	ano
Kino	ano
Středisko pro volný čas dětí (mládeže)	ano
Kostel s náboženským využitím	ano
Víceúčelová tělocvična, sokolovna, sportovní hala	ano
Jednoúčelové kryté sportovní zařízení	ano
Hřiště	ano
Dětské hřiště	ano
Koupaliště	ne
Krytý bazén	ne
Byty napojené na:	
veřejný vodovod	ano
veřejnou kanalizaci	ano
veřejnou kanalizaci s ČOV	ano
veřejný rozvod plynu	ano



Frýdštejn

Identifikační číslo obce	00262323
Kód základní územní jednotky	563579
Nadmořská výška	474
Délka místních komunikací (km)	62
První písemná zmínka	1385
Počet částí obce	11
Počet katastrálních území	3
Kód SO ORP	5109
Název SO ORP	Turnov
Kód okresu	5102
Název okresu	Jablonec nad Nisou
Internetové stránky:	www.obec-frydstejn.cz

Výměra (ha)	1 449
v tom (%):	
zemědělská půda	51,9
z toho orná půda	22,6
nezemědělská půda	48,1
z toho lesní pozemky	38,4

Obyvatelstvo (k 31. 12.)	850
z toho ženy (%)	49,5
v tom podle věku (%):	
0–14 let	14,0
15–64 let	64,7
65 a více let	21,3
Průměrný věk	43,8
Index stáří	152,1

Demografické události (na 1 000 obyvatel)	
živě narození	5,8
zemřelí	9,3
přirozený přírůstek (úbytek)	- 3,5
přistěhovalí	23,2
vystěhovalí	25,5
přírůstek (úbytek) stěhováním	- 2,3
celkový přírůstek (úbytek)	- 5,8

Nezaměstnanost

Uchazeči o zaměstnání (k 31. 12.)	5
z toho (%):	
dosazitelní	100,0
ženy	60,0
osoby v evidenci 12 a více měsíců	-
Podíl nezaměstnaných osob (%)	0,91
Volná pracovní místa	1
Uchazeči na jedno volné pracovní místo	5,00

Volební účast (%)

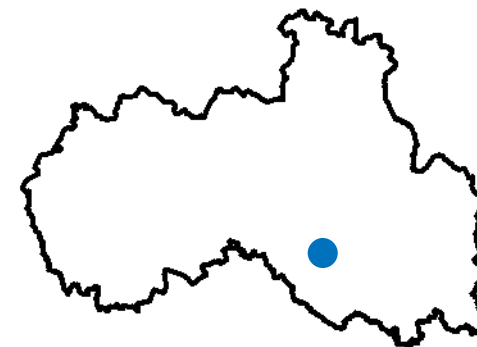
Zastupitelstva obcí 2018	61,4
Zastupitelstva krajů 2016	44,6
Poslanecká sněmovna 2017	69,9
Evropský parlament 2014	26,9
Prezident republiky	
1. kolo	70,5
2. kolo	72,2

Dokončené byty

z toho (%):	
v rodinných domech	-
v bytových domech	-

Ekonomické subjekty se sídlem na území obce (k 31. 12.)

Celkem	218
z toho se zjištěnou aktivitou (%)	59,2
z toho podle vybraných odvětví CZ-NACE (%):	
zemědělství, lesnictví, rybářství	11,5
průmysl	19,3
stavebnictví	13,3
obchod (kromě motorových vozidel)	12,8
ubytování, stravování a pohostinství	9,6



Vybavenost obcí vybranými druhy zařízení

Hromadné ubytovací zařízení	ano
Samostatná ordinace praktického lékaře pro:	
děti	ne
dospělé	ne
Zdravotní středisko	ne
Domov pro seniory nebo dům s pečovatelskou službou	ne
Mateřská škola	ne
Základní škola	ne
Sběrný dvůr	ne
Turistické informační centrum	ne
Kulturní dům (sál)	ano
Kino	ne
Středisko pro volný čas dětí (mládeže)	ne
Kostel s náboženským využitím	ne
Víceúčelová tělocvična, sokolovna, sportovní hala	ne
Jednoúčelové kryté sportovní zařízení	ne
Hřiště	ne
Dětské hřiště	ne
Koupaliště	ano
Krytý bazén	ne
Byty napojené na:	
veřejný vodovod	ne
veřejnou kanalizaci	ano
veřejnou kanalizaci s ČOV	ne
veřejný rozvod plynu	ne

Habartice

Identifikační číslo obce	00262790
Kód základní územní jednotky	564036
Nadmořská výška	237
Délka místních komunikací (km)	10
První písemná zmínka	1399
Počet částí obce	2
Počet katastrálních území	2
Kód SO ORP	5102
Název SO ORP	Frýdlant
Kód okresu	5103
Název okresu	Liberec
Internetové stránky:	www.obechabartice.cz

Výměra (ha)	556
v tom (%):	
zemědělská půda	64,9
z toho orná půda	38,1
nezemědělská půda	35,1
z toho lesní pozemky	27,1

Obyvatelstvo (k 31. 12.)	512
z toho ženy (%)	47,9
v tom podle věku (%):	
0–14 let	17,4
15–64 let	65,8
65 a více let	16,8
Průměrný věk	40,3
Index stáří	96,6

Demografické události (na 1 000 obyvatel)	
živě narození	3,9
zemřelí	7,7
přirozený přírůstek (úbytek)	- 3,9
přistěhovalí	27,0
vystěhovalí	32,8
přírůstek (úbytek) stěhováním	- 5,8
celkový přírůstek (úbytek)	- 9,6

Nezaměstnanost

Uchazeči o zaměstnání (k 31. 12.)	12
z toho (%):	
dosazitelní	83,3
ženy	33,3
osoby v evidenci 12 a více měsíců	33,3
Podíl nezaměstnaných osob (%)	2,95
Volná pracovní místa	2
Uchazeči na jedno volné pracovní místo	6,00

Volební účast (%)

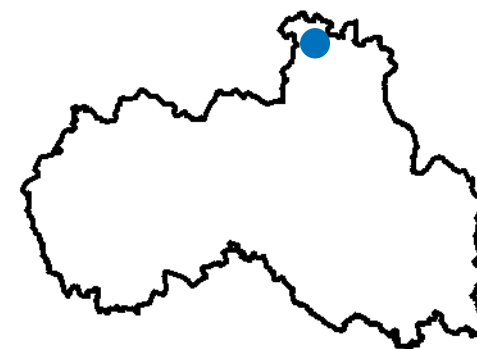
Zastupitelstva obcí 2018	56,8
Zastupitelstva krajů 2016	43,2
Poslanecká sněmovna 2017	61,8
Evropský parlament 2014	13,3
Prezident republiky	
1. kolo	63,3
2. kolo	67,3

Dokončené byty

z toho (%):	
v rodinných domech	-
v bytových domech	-

Ekonomické subjekty se sídlem na území obce (k 31. 12.)

Celkem	91
z toho se zjištěnou aktivitou (%)	35,2
z toho podle vybraných odvětví CZ-NACE (%):	
zemědělství, lesnictví, rybářství	14,3
průmysl	7,7
stavebnictví	15,4
obchod (kromě motorových vozidel)	29,7
ubytování, stravování a pohostinství	5,5



Vybavenost obcí vybranými druhy zařízení

Hromadné ubytovací zařízení	ne
Samostatná ordinace praktického lékaře pro:	
děti	ne
dospělé	ne
Zdravotní středisko	ne
Domov pro seniory nebo dům s pečovatelskou službou	ne
Mateřská škola	ne
Základní škola	ano
Sběrný dvůr	ano
Turistické informační centrum	ne
Kulturní dům (sál)	ano
Kino	ne
Středisko pro volný čas dětí (mládeže)	ne
Kostel s náboženským využitím	ne
Víceúčelová tělocvična, sokolovna, sportovní hala	ano
Jednoúčelové kryté sportovní zařízení	ne
Hřiště	ano
Dětské hřiště	ano
Koupaliště	ne
Krytý bazén	ne
Byty napojené na:	
veřejný vodovod	ano
veřejnou kanalizaci	ne
veřejnou kanalizaci s ČOV	ne
veřejný rozvod plynu	ne



Háje nad Jizerou

Identifikační číslo obce	00275689
Kód základní územní jednotky	577073
Nadmořská výška	396
Délka místních komunikací (km)	9
První písemná zmínka	1636
Počet částí obce	4
Počet katastrálních území	3
Kód SO ORP	5107
Název SO ORP	Semily
Kód okresu	5104
Název okresu	Semily
Internetové stránky:	www.hajenadjizerou.cz

Výměra (ha)	1 174
v tom (%):	
zemědělská půda	57,8
z toho orná půda	20,4
nezemědělská půda	42,2
z toho lesní pozemky	32,7

Obyvatelstvo (k 31. 12.)	688
z toho ženy (%)	48,8
v tom podle věku (%):	
0–14 let	17,3
15–64 let	65,0
65 a více let	17,7
Průměrný věk	40,3
Index stáří	102,5

Demografické události (na 1 000 obyvatel)	
živě narození	14,5
zemřelí	16,0
přirozený přírůstek (úbytek)	- 1,5
přistěhovalí	32,0
vystěhovalí	21,8
přírůstek (úbytek) stěhováním	10,2
celkový přírůstek (úbytek)	8,7

Nezaměstnanost

Uchazeči o zaměstnání (k 31. 12.)	29
z toho (%):	
dosazitelní	100,0
ženy	41,4
osoby v evidenci 12 a více měsíců	17,2
Podíl nezaměstnaných osob (%)	6,49
Volná pracovní místa	1
Uchazeči na jedno volné pracovní místo	29,00

Volební účast (%)

Zastupitelstva obcí 2018	63,6
Zastupitelstva krajů 2016	39,7
Poslanecká sněmovna 2017	66,8
Evropský parlament 2014	18,4
Prezident republiky	
1. kolo	68,7
2. kolo	72,7

Dokončené byty

	1
z toho (%):	
v rodinných domech	100,0
v bytových domech	-

Ekonomické subjekty se sídlem na území obce (k 31. 12.)

Celkem	188
z toho se zjištěnou aktivitou (%)	53,2
z toho podle vybraných odvětví CZ-NACE (%):	
zemědělství, lesnictví, rybářství	18,6
průmysl	10,6
stavebnictví	17,0
obchod (kromě motorových vozidel)	14,9
ubytování, stravování a pohostinství	9,0



Vybavenost obcí vybranými druhy zařízení

Hromadné ubytovací zařízení	ne
Samostatná ordinace praktického lékaře pro:	
děti	ne
dospělé	ne
Zdravotní středisko	ne
Domov pro seniory nebo dům s pečovatelskou službou	ne
Mateřská škola	ano
Základní škola	ano
Sběrný dvůr	ne
Turistické informační centrum	ne
Kulturní dům (sál)	ano
Kino	ne
Středisko pro volný čas dětí (mládeže)	ne
Kostel s náboženským využitím	ano
Víceúčelová tělocvična, sokolovna, sportovní hala	ano
Jednoúčelové kryté sportovní zařízení	ne
Hřiště	ano
Dětské hřiště	ano
Koupaliště	ne
Krytý bazén	ne
Byty napojené na:	
veřejný vodovod	ano
veřejnou kanalizaci	ne
veřejnou kanalizaci s ČOV	ne
veřejný rozvod plynu	ne

Hamr na Jezeře

Identifikační číslo obce	00673498
Kód základní územní jednotky	544337
Nadmořská výška	320
Délka místních komunikací (km)	15
První písemná zmínka	1322
Počet částí obce	3
Počet katastrálních území	2
Kód SO ORP	5101
Název SO ORP	Česká Lípa
Kód okresu	5101
Název okresu	Česká Lípa
Internetové stránky:	www.obechamr.cz

Výměra (ha)	1 767
v tom (%):	
zemědělská půda	28,0
z toho orná půda	17,9
nezemědělská půda	72,0
z toho lesní pozemky	52,1

Obyvatelstvo (k 31. 12.)	431
z toho ženy (%)	48,0
v tom podle věku (%):	
0–14 let	15,1
15–64 let	69,8
65 a více let	15,1
Průměrný věk	39,4
Index stáří	100,0

Demografické události (na 1 000 obyvatel)	
živě narození	16,5
zemřelí	9,4
přirozený přírůstek (úbytek)	7,1
přistěhovalí	47,1
vystěhovalí	16,5
přírůstek (úbytek) stěhováním	30,6
celkový přírůstek (úbytek)	37,6

Nezaměstnanost

Uchazeči o zaměstnání (k 31. 12.)	8
z toho (%):	
dosazitelní	100,0
ženy	62,5
osoby v evidenci 12 a více měsíců	-
Podíl nezaměstnaných osob (%)	2,75
Volná pracovní místa	-
Uchazeči na jedno volné pracovní místo	x

Volební účast (%)

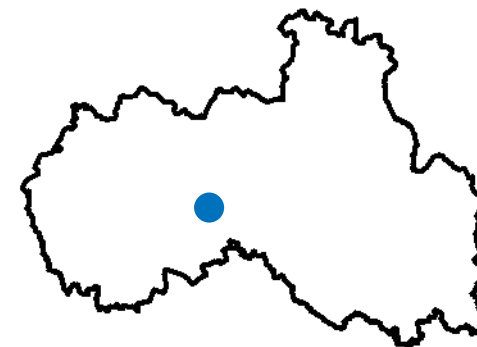
Zastupitelstva obcí 2018	68,6
Zastupitelstva krajů 2016	31,9
Poslanecká sněmovna 2017	58,9
Evropský parlament 2014	14,6
Prezident republiky	
1. kolo	58,3
2. kolo	61,9

Dokončené byty

z toho (%):	
v rodinných domech	-
v bytových domech	-

Ekonomické subjekty se sídlem na území obce (k 31. 12.)

Celkem	105
z toho se zjištěnou aktivitou (%)	47,6
z toho podle vybraných odvětví CZ-NACE (%):	
zemědělství, lesnictví, rybářství	11,4
průmysl	14,3
stavebnictví	15,2
obchod (kromě motorových vozidel)	18,1
ubytování, stravování a pohostinství	10,5



Vybavenost obcí vybranými druhy zařízení

Hromadné ubytovací zařízení	ano
Samostatná ordinace praktického lékaře pro:	
děti	ne
dospělé	ne
Zdravotní středisko	ne
Domov pro seniory nebo dům s pečovatelskou službou	ne
Mateřská škola	ano
Základní škola	ano
Sběrný dvůr	ne
Turistické informační centrum	ano
Kulturní dům (sál)	ano
Kino	ne
Středisko pro volný čas dětí (mládeže)	ne
Kostel s náboženským využitím	ne
Víceúčelová tělocvična, sokolovna, sportovní hala	ne
Jednoúčelové kryté sportovní zařízení	ne
Hřiště	ne
Dětské hřiště	ano
Koupaliště	ano
Krytý bazén	ne
Byty napojené na:	
veřejný vodovod	ano
veřejnou kanalizaci	ano
veřejnou kanalizaci s ČOV	ano
veřejný rozvod plynu	ne



Harrachov

Identifikační číslo obce	00275697
Kód základní územní jednotky	577081
Nadmořská výška	686
Délka místních komunikací (km)	18
První písemná zmínka	1720
Počet částí obce	4
Počet katastrálních území	1
Kód SO ORP	5108
Název SO ORP	Tanvald
Kód okresu	5104
Název okresu	Semily
Internetové stránky:	www.harrachov.cz

Výměra (ha)	3 663
v tom (%):	
zemědělská půda	3,5
z toho orná půda	-
nezemědělská půda	96,5
z toho lesní pozemky	91,0

Obyvatelstvo (k 31. 12.)	1 421
z toho ženy (%)	50,0
v tom podle věku (%):	
0–14 let	12,9
15–64 let	66,2
65 a více let	20,9
Průměrný věk	44,6
Index stáří	161,4

Demografické události (na 1 000 obyvatel)	
živě narození	11,1
zemřelí	16,6
přirozený přírůstek (úbytek)	- 5,5
přistěhovalí	28,4
vystěhovalí	47,0
přírůstek (úbytek) stěhováním	- 18,7
celkový přírůstek (úbytek)	- 24,2

Nezaměstnanost

Uchazeči o zaměstnání (k 31. 12.)	9
z toho (%):	
dosazitelní	100,0
ženy	66,7
osoby v evidenci 12 a více měsíců	22,2
Podíl nezaměstnaných osob (%)	0,92
Volná pracovní místa	138
Uchazeči na jedno volné pracovní místo	0,07

Volební účast (%)

Zastupitelstva obcí 2018	66,4
Zastupitelstva krajů 2016	44,9
Poslanecká sněmovna 2017	74,8
Evropský parlament 2014	20,1
Prezident republiky	
1. kolo	78,4
2. kolo	84,7

Dokončené byty

z toho (%):	-
v rodinných domech	-
v bytových domech	-

Ekonomické subjekty se sídlem na území obce (k 31. 12.)

Celkem	680
z toho se zjištěnou aktivitou (%)	50,3
z toho podle vybraných odvětví CZ-NACE (%):	
zemědělství, lesnictví, rybářství	4,3
průmysl	4,9
stavebnictví	6,5
obchod (kromě motorových vozidel)	12,1
ubytování, stravování a pohostinství	31,3

**Vybavenost obcí vybranými druhy zařízení**

Hromadné ubytovací zařízení	ano
Samostatná ordinace praktického lékaře pro:	
děti	ano
dospělé	ne
Zdravotní středisko	ne
Domov pro seniory nebo dům s pečovatelskou službou	ne
Mateřská škola	ano
Základní škola	ano
Sběrný dvůr	ano
Turistické informační centrum	ano
Kulturní dům (sál)	ne
Kino	ne
Středisko pro volný čas dětí (mládeže)	ne
Kostel s náboženským využitím	ne
Víceúčelová tělocvična, sokolovna, sportovní hala	ano
Jednoúčelové kryté sportovní zařízení	ne
Hřiště	ano
Dětské hřiště	ano
Koupaliště	ano
Krytý bazén	ne
Byty napojené na:	
veřejný vodovod	ano
veřejnou kanalizaci	ano
veřejnou kanalizaci s ČOV	ano
veřejný rozvod plynu	ano

Hejnice

Identifikační číslo obce	00262803
Kód základní územní jednotky	564044
Nadmožská výška	375
Délka místních komunikací (km)	19
První písemná zmínka	1381
Počet částí obce	2
Počet katastrálních území	1
Kód SO ORP	5102
Název SO ORP	Frýdlant
Kód okresu	5103
Název okresu	Liberec
Internetové stránky:	www.mestohejnice.cz

Výměra (ha)	3 841
v tom (%):	
zemědělská půda	8,0
z toho orná půda	1,3
nezemědělská půda	92,0
z toho lesní pozemky	88,5

Obyvatelstvo (k 31. 12.)	2 738
z toho ženy (%)	51,1
v tom podle věku (%):	
0–14 let	15,0
15–64 let	64,6
65 a více let	20,4
Průměrný věk	42,4
Index stáří	135,4

Demografické události (na 1 000 obyvatel)

živě narození	6,3
zemřelí	10,7
přirozený přírůstek (úbytek)	- 4,4
přistěhovalí	40,4
vystěhovalí	30,9
přírůstek (úbytek) stěhováním	9,6
celkový přírůstek (úbytek)	5,1

Nezaměstnanost

Uchazeči o zaměstnání (k 31. 12.)	90
z toho (%):	
dosazitelní	84,4
ženy	45,6
osoby v evidenci 12 a více měsíců	36,7
Podíl nezaměstnaných osob (%)	4,23
Volná pracovní místa	26
Uchazeči na jedno volné pracovní místo	3,46

Volební účast (%)

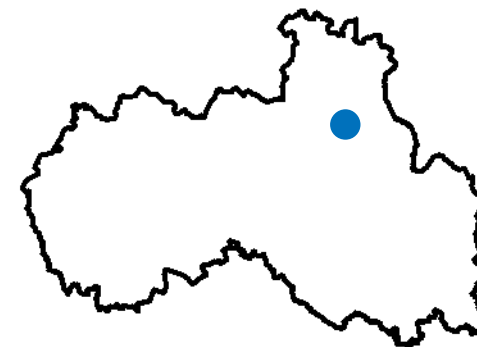
Zastupitelstva obcí 2018	51,4
Zastupitelstva krajů 2016	34,6
Poslanecká sněmovna 2017	57,6
Evropský parlament 2014	11,9
Prezident republiky	
1. kolo	55,9
2. kolo	61,8

Dokončené byty

	7
z toho (%):	
v rodinných domech	71,4
v bytových domech	-

Ekonomické subjekty se sídlem na území obce (k 31. 12.)

Celkem	654
z toho se zjištěnou aktivitou (%)	42,5
z toho podle vybraných odvětví CZ-NACE (%):	
zemědělství, lesnictví, rybářství	10,1
průmysl	11,3
stavebnictví	17,6
obchod (kromě motorových vozidel)	17,6
ubytování, stravování a pohostinství	9,3



Vybavenost obcí vybranými druhy zařízení

Hromadné ubytovací zařízení	ano
Samostatná ordinace praktického lékaře pro:	
děti	ano
dospělé	ano
Zdravotní středisko	ne
Domov pro seniory nebo dům s pečovatelskou službou	ne
Mateřská škola	ano
Základní škola	ano
Sběrný dvůr	ne
Turistické informační centrum	ano
Kulturní dům (sál)	ano
Kino	ano
Středisko pro volný čas dětí (mládeže)	ne
Kostel s náboženským využitím	ano
Víceúčelová tělocvična, sokolovna, sportovní hala	ano
Jednoúčelové kryté sportovní zařízení	ne
Hřiště	ano
Dětské hřiště	ano
Koupaliště	ano
Krytý bazén	ne
Byty napojené na:	
veřejný vodovod	ano
veřejnou kanalizaci	ano
veřejnou kanalizaci s ČOV	ano
veřejný rozvod plynu	ano



Heřmanice

Identifikační číslo obce	00672068
Kód základní územní jednotky	544353
Nadmořská výška	310
Délka místních komunikací (km)	17
První písemná zmínka	1381
Počet částí obce	1
Počet katastrálních území	2
Kód SO ORP	5102
Název SO ORP	Frýdlant
Kód okresu	5103
Název okresu	Liberec
Internetové stránky:	www.hermanice.com

Výměra (ha)	747
v tom (%):	
zemědělská půda	55,5
z toho orná půda	17,8
nezemědělská půda	44,5
z toho lesní pozemky	34,8

Obyvatelstvo (k 31. 12.)	263
z toho ženy (%)	46,4
v tom podle věku (%):	
0–14 let	11,8
15–64 let	69,2
65 a více let	19,0
Průměrný věk	43,2
Index stáří	161,3

Demografické události (na 1 000 obyvatel)	
živě narození	0,0
zemřelí	0,0
přirozený přírůstek (úbytek)	0,0
přistěhovalí	34,2
vystěhovalí	7,6
přírůstek (úbytek) stěhováním	26,6
celkový přírůstek (úbytek)	26,6

Nezaměstnanost

Uchazeči o zaměstnání (k 31. 12.)	10
z toho (%):	
dosazitelní	100,0
ženy	60,0
osoby v evidenci 12 a více měsíců	30,0
Podíl nezaměstnaných osob (%)	5,62
Volná pracovní místa	-
Uchazeči na jedno volné pracovní místo	x

Volební účast (%)

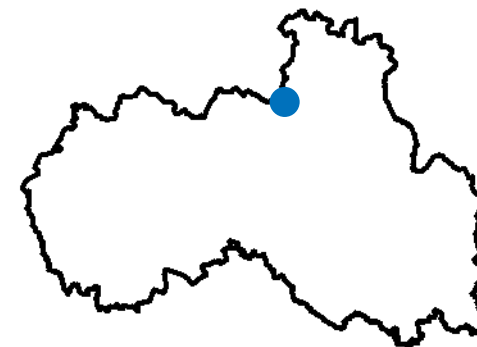
Zastupitelstva obcí 2018	53,1
Zastupitelstva krajů 2016	48,9
Poslanecká sněmovna 2017	69,0
Evropský parlament 2014	18,4
Prezident republiky	
1. kolo	65,7
2. kolo	65,9

Dokončené byty

z toho (%):	
v rodinných domech	-
v bytových domech	-

Ekonomické subjekty se sídlem na území obce (k 31. 12.)

Celkem	77
z toho se zjištěnou aktivitou (%)	42,9
z toho podle vybraných odvětví CZ-NACE (%):	
zemědělství, lesnictví, rybářství	10,4
průmysl	16,9
stavebnictví	16,9
obchod (kromě motorových vozidel)	20,8
ubytování, stravování a pohostinství	7,8



Vybavenost obcí vybranými druhy zařízení

Hromadné ubytovací zařízení	ne
Samostatná ordinace praktického lékaře pro:	
děti	ne
dospělé	ne
Zdravotní středisko	ne
Domov pro seniory nebo dům s pečovatelskou službou	ne
Mateřská škola	ne
Základní škola	ne
Sběrný dvůr	ano
Turistické informační centrum	ne
Kulturní dům (sál)	ano
Kino	ne
Středisko pro volný čas dětí (mládeže)	ne
Kostel s náboženským využitím	ne
Víceúčelová tělocvična, sokolovna, sportovní hala	ano
Jednoúčelové kryté sportovní zařízení	ne
Hřiště	ne
Dětské hřiště	ano
Koupaliště	ne
Krytý bazén	ne
Byty napojené na:	
veřejný vodovod	ano
veřejnou kanalizaci	ne
veřejnou kanalizaci s ČOV	ne
veřejný rozvod plynu	ne

Hlavice

Identifikační číslo obce	00672050
Kód základní územní jednotky	564052
Nadmořská výška	365
Délka místních komunikací (km)	7
První písemná zmínka	1352
Počet částí obce	4
Počet katastrálních území	2
Kód SO ORP	5105
Název SO ORP	Liberec
Kód okresu	5103
Název okresu	Liberec
Internetové stránky:	www.obechlavice.cz

Výměra (ha)	827
v tom (%):	
zemědělská půda	61,2
z toho orná půda	36,4
nezemědělská půda	38,8
z toho lesní pozemky	31,0

Obyvatelstvo (k 31. 12.)	229
z toho ženy (%)	54,6
v tom podle věku (%):	
0–14 let	11,4
15–64 let	55,9
65 a více let	32,8
Průměrný věk	47,4
Index stáří	288,5

Demografické události (na 1 000 obyvatel)	
živě narození	0,0
zemřelí	30,0
přirozený přírůstek (úbytek)	- 30,0
přistěhovalí	34,3
vystěhovalí	17,2
přírůstek (úbytek) stěhováním	17,2
celkový přírůstek (úbytek)	- 12,9

Nezaměstnanost

Uchazeči o zaměstnání (k 31. 12.)	6
z toho (%):	
dosazitelní	100,0
ženy	83,3
osoby v evidenci 12 a více měsíců	50,0
Podíl nezaměstnaných osob (%)	4,72
Volná pracovní místa	-
Uchazeči na jedno volné pracovní místo	x

Volební účast (%)

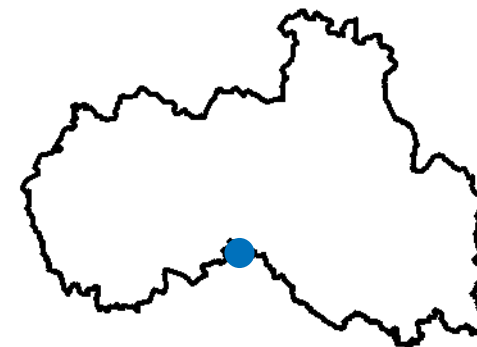
Zastupitelstva obcí 2018	71,0
Zastupitelstva krajů 2016	40,5
Poslanecká sněmovna 2017	76,2
Evropský parlament 2014	21,5
Prezident republiky	
1. kolo	75,4
2. kolo	79,6

Dokončené byty

z toho (%):	
v rodinných domech	-
v bytových domech	-

Ekonomické subjekty se sídlem na území obce (k 31. 12.)

Celkem	54
z toho se zjištěnou aktivitou (%)	51,9
z toho podle vybraných odvětví CZ-NACE (%):	
zemědělství, lesnictví, rybářství	18,5
průmysl	16,7
stavebnictví	3,7
obchod (kromě motorových vozidel)	13,0
ubytování, stravování a pohostinství	7,4



Vybavenost obcí vybranými druhy zařízení

Hromadné ubytovací zařízení	ne
Samostatná ordinace praktického lékaře pro:	
děti	ne
dospělé	ne
Zdravotní středisko	ne
Domov pro seniory nebo dům s pečovatelskou službou	ne
Mateřská škola	ne
Základní škola	ano
Sběrný dvůr	ne
Turistické informační centrum	ne
Kulturní dům (sál)	ano
Kino	ne
Středisko pro volný čas dětí (mládeže)	ne
Kostel s náboženským využitím	ano
Víceúčelová tělocvična, sokolovna, sportovní hala	ano
Jednoúčelové kryté sportovní zařízení	ne
Hřiště	ano
Dětské hřiště	ano
Koupaliště	ne
Krytý bazén	ne
Byty napojené na:	
veřejný vodovod	ano
veřejnou kanalizaci	ne
veřejnou kanalizaci s ČOV	ne
veřejný rozvod plynu	ne



Hodkovice nad Mohelkou

Identifikační číslo obce	00262820
Kód základní územní jednotky	564061
Nadmořská výška	367
Délka místních komunikací (km)	16
První písemná zmínka	1352
Počet částí obce	5
Počet katastrálních území	4
Kód SO ORP	5105
Název SO ORP	Liberec
Kód okresu	5103
Název okresu	Liberec
Internetové stránky:	www.hodkovicenm.cz

Výměra (ha)	1 349
v tom (%):	
zemědělská půda	53,5
z toho orná půda	20,0
nezemědělská půda	46,5
z toho lesní pozemky	27,3

Obyvatelstvo (k 31. 12.)	2 888
z toho ženy (%)	50,2
v tom podle věku (%):	
0–14 let	14,9
15–64 let	66,5
65 a více let	18,6
Průměrný věk	41,6
Index stáří	124,9

Demografické události (na 1 000 obyvatel)	
živě narození	10,7
zemřelí	12,8
přirozený přírůstek (úbytek)	- 2,1
přistěhovalí	27,0
vystěhovalí	22,9
přírůstek (úbytek) stěhováním	4,2
celkový přírůstek (úbytek)	2,1

Nezaměstnanost

Uchazeči o zaměstnání (k 31. 12.)	55
z toho (%):	
dosazitelní	98,2
ženy	56,4
osoby v evidenci 12 a více měsíců	21,8
Podíl nezaměstnaných osob (%)	2,78
Volná pracovní místa	93
Uchazeči na jedno volné pracovní místo	0,59

Volební účast (%)

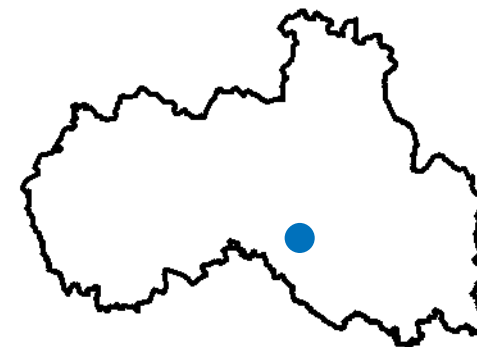
Zastupitelstva obcí 2018	55,5
Zastupitelstva krajů 2016	37,4
Poslanecká sněmovna 2017	62,9
Evropský parlament 2014	13,5
Prezident republiky	
1. kolo	63,0
2. kolo	66,1

Dokončené byty

	17
z toho (%):	
v rodinných domech	100,0
v bytových domech	-

Ekonomické subjekty se sídlem na území obce (k 31. 12.)

Celkem	673
z toho se zjištěnou aktivitou (%)	44,9
z toho podle vybraných odvětví CZ-NACE (%):	
zemědělství, lesnictví, rybářství	5,2
průmysl	15,9
stavebnictví	15,9
obchod (kromě motorových vozidel)	23,2
ubytování, stravování a pohostinství	5,5



Vybavenost obcí vybranými druhy zařízení

Hromadné ubytovací zařízení	ne
Samostatná ordinace praktického lékaře pro:	
děti	ano
dospělé	ano
Zdravotní středisko	ne
Domov pro seniory nebo dům s pečovatelskou službou	ano
Mateřská škola	ano
Základní škola	ano
Sběrný dvůr	ano
Turistické informační centrum	ne
Kulturní dům (sál)	ano
Kino	ano
Středisko pro volný čas dětí (mládeže)	ne
Kostel s náboženským využitím	ano
Víceúčelová tělocvična, sokolovna, sportovní hala	ne
Jednoúčelové kryté sportovní zařízení	ne
Hřiště	ano
Dětské hřiště	ano
Koupaliště	ano
Krytý bazén	ne
Byty napojené na:	
veřejný vodovod	ano
veřejnou kanalizaci	ano
veřejnou kanalizaci s ČOV	ano
veřejný rozvod plynu	ano

Holany

Identifikační číslo obce	00260525
Kód základní územní jednotky	561584
Nadmořská výška	265
Délka místních komunikací (km)	30
První písemná zmínka	1352
Počet částí obce	5
Počet katastrálních území	2
Kód SO ORP	5101
Název SO ORP	Česká Lípa
Kód okresu	5101
Název okresu	Česká Lípa
Internetové stránky:	www.holany.cz

Výměra (ha)	1 878
v tom (%):	
zemědělská půda	51,3
z toho orná půda	33,2
nezemědělská půda	48,7
z toho lesní pozemky	33,0

Obyvatelstvo (k 31. 12.)	505
z toho ženy (%)	48,1
v tom podle věku (%):	
0–14 let	17,8
15–64 let	70,1
65 a více let	12,1
Průměrný věk	39,5
Index stáří	67,8

Demografické události (na 1 000 obyvatel)	
živě narození	9,8
zemřelí	27,3
přirozený přírůstek (úbytek)	- 17,6
přistěhovalí	31,3
vystěhovalí	39,1
přírůstek (úbytek) stěhováním	- 7,8
celkový přírůstek (úbytek)	- 25,4

Nezaměstnanost

Uchazeči o zaměstnání (k 31. 12.)	15
z toho (%):	
dosazitelní	93,3
ženy	53,3
osoby v evidenci 12 a více měsíců	-
Podíl nezaměstnaných osob (%)	3,94
Volná pracovní místa	-
Uchazeči na jedno volné pracovní místo	x

Volební účast (%)

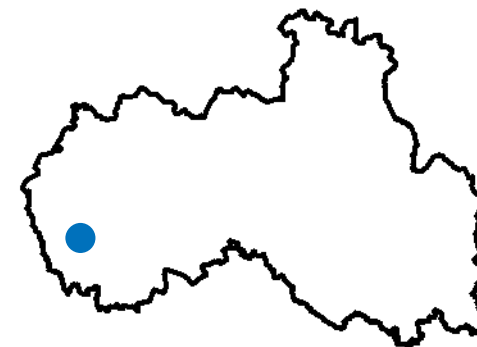
Zastupitelstva obcí 2018	34,0
Zastupitelstva krajů 2016	24,5
Poslanecká sněmovna 2017	48,9
Evropský parlament 2014	10,8
Prezident republiky	
1. kolo	52,2
2. kolo	59,1

Dokončené byty

z toho (%):	
v rodinných domech	-
v bytových domech	-

Ekonomické subjekty se sídlem na území obce (k 31. 12.)

Celkem	97
z toho se zjištěnou aktivitou (%)	42,3
z toho podle vybraných odvětví CZ-NACE (%):	
zemědělství, lesnictví, rybářství	8,2
průmysl	13,4
stavebnictví	15,5
obchod (kromě motorových vozidel)	14,4
ubytování, stravování a pohostinství	15,5



Vybavenost obcí vybranými druhy zařízení

Hromadné ubytovací zařízení	ano
Samostatná ordinace praktického lékaře pro:	
děti	ne
dospělé	ne
Zdravotní středisko	ne
Domov pro seniory nebo dům s pečovatelskou službou	ne
Mateřská škola	ne
Základní škola	ano
Sběrný dvůr	ne
Turistické informační centrum	ano
Kulturní dům (sál)	ano
Kino	ne
Středisko pro volný čas dětí (mládeže)	ne
Kostel s náboženským využitím	ano
Víceúčelová tělocvična, sokolovna, sportovní hala	ne
Jednoúčelové kryté sportovní zařízení	ano
Hřiště	ano
Dětské hřiště	ano
Koupaliště	ne
Krytý bazén	ne
Byty napojené na:	
veřejný vodovod	ano
veřejnou kanalizaci	ano
veřejnou kanalizaci s ČOV	ano
veřejný rozvod plynu	ne



Holenice

Identifikační číslo obce	00275727
Kód základní územní jednotky	577111
Nadmořská výška	368
Délka místních komunikací (km)	1
První písemná zmínka	1398
Počet částí obce	1
Počet katastrálních území	1
Kód SO ORP	5109
Název SO ORP	Turnov
Kód okresu	5104
Název okresu	Semily
Internetové stránky:	www.holenice.cz

Výměra (ha)	350
v tom (%):	
zemědělská půda	46,5
z toho orná půda	18,9
nezemědělská půda	53,5
z toho lesní pozemky	48,6

Obyvatelstvo (k 31. 12.)	92
z toho ženy (%)	45,7
v tom podle věku (%):	
0–14 let	18,5
15–64 let	58,7
65 a více let	22,8
Průměrný věk	42,4
Index stáří	123,5

Demografické události (na 1 000 obyvatel)	
živě narození	0,0
zemřelí	10,6
přirozený přírůstek (úbytek)	- 10,6
přistěhovalí	10,6
vystěhovalí	21,3
přírůstek (úbytek) stěhováním	- 10,6
celkový přírůstek (úbytek)	- 21,3

Nezaměstnanost

Uchazeči o zaměstnání (k 31. 12.)	3
z toho (%):	
dosazitelní	100,0
ženy	100,0
osoby v evidenci 12 a více měsíců	-
Podíl nezaměstnaných osob (%)	5,36
Volná pracovní místa	-
Uchazeči na jedno volné pracovní místo	x

Volební účast (%)

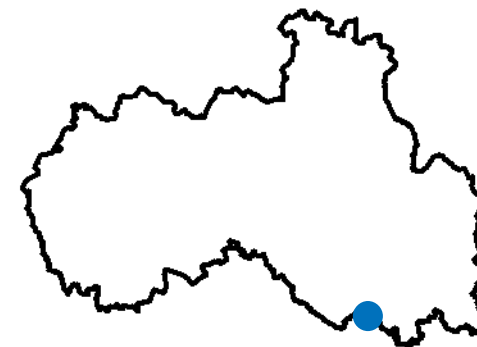
Zastupitelstva obcí 2018	64,3
Zastupitelstva krajů 2016	54,2
Poslanecká sněmovna 2017	67,6
Evropský parlament 2014	26,1
Prezident republiky	
1. kolo	75,7
2. kolo	69,0

Dokončené byty

z toho (%):	
v rodinných domech	-
v bytových domech	-

Ekonomické subjekty se sídlem na území obce (k 31. 12.)

Celkem	17
z toho se zjištěnou aktivitou (%)	47,1
z toho podle vybraných odvětví CZ-NACE (%):	
zemědělství, lesnictví, rybářství	11,8
průmysl	11,8
stavebnictví	5,9
obchod (kromě motorových vozidel)	23,5
ubytování, stravování a pohostinství	5,9



Vybavenost obcí vybranými druhy zařízení

Hromadné ubytovací zařízení	ne
Samostatná ordinace praktického lékaře pro:	
děti	ne
dospělé	ne
Zdravotní středisko	ne
Domov pro seniory nebo dům s pečovatelskou službou	ne
Mateřská škola	ne
Základní škola	ne
Sběrný dvůr	ne
Turistické informační centrum	ne
Kulturní dům (sál)	ano
Kino	ne
Středisko pro volný čas dětí (mládeže)	ano
Kostel s náboženským využitím	ne
Víceúčelová tělocvična, sokolovna, sportovní hala	ano
Jednoúčelové kryté sportovní zařízení	ne
Hřiště	ne
Dětské hřiště	ne
Koupaliště	ne
Krytý bazén	ne
Byty napojené na:	
veřejný vodovod	ne
veřejnou kanalizaci	ne
veřejnou kanalizaci s ČOV	ne
veřejný rozvod plynu	ne

Horka u Staré Paky

Identifikační číslo obce	00854671
Kód základní územní jednotky	574201
Nadmořská výška	501
Délka místních komunikací (km)	1
První písemná zmínka	1823
Počet částí obce	2
Počet katastrálních území	2
Kód SO ORP	5104
Název SO ORP	Jilemnice
Kód okresu	5104
Název okresu	Semily
Internetové stránky:	www.horkaustarepaky.cz

Výměra (ha)	203
v tom (%):	
zemědělská půda	72,1
z toho orná půda	45,9
nezemědělská půda	27,9
z toho lesní pozemky	11,2

Obyvatelstvo (k 31. 12.)	249
z toho ženy (%)	47,8
v tom podle věku (%):	
0–14 let	17,7
15–64 let	62,2
65 a více let	20,1
Průměrný věk	42,3
Index stáří	113,6

Demografické události (na 1 000 obyvatel)	
živě narození	8,0
zemřelí	24,1
přirozený přírůstek (úbytek)	- 16,1
přistěhovalí	44,2
vystěhovalí	20,1
přírůstek (úbytek) stěhováním	24,1
celkový přírůstek (úbytek)	8,0

Nezaměstnanost

Uchazeči o zaměstnání (k 31. 12.)	6
z toho (%):	
dosazitelní	100,0
ženy	16,7
osoby v evidenci 12 a více měsíců	33,3
Podíl nezaměstnaných osob (%)	3,90
Volná pracovní místa	5
Uchazeči na jedno volné pracovní místo	1,20

Volební účast (%)

Zastupitelstva obcí 2018	63,0
Zastupitelstva krajů 2016	47,7
Poslanecká sněmovna 2017	73,1
Evropský parlament 2014	27,1
Prezident republiky	
1. kolo	74,9
2. kolo	76,9

Dokončené byty

	2
z toho (%):	
v rodinných domech	100,0
v bytových domech	-

Ekonomické subjekty se sídlem na území obce (k 31. 12.)

Celkem	76
z toho se zjištěnou aktivitou (%)	56,6
z toho podle vybraných odvětví CZ-NACE (%):	
zemědělství, lesnictví, rybářství	3,9
průmysl	15,8
stavebnictví	26,3
obchod (kromě motorových vozidel)	22,4
ubytování, stravování a pohostinství	7,9



Vybavenost obcí vybranými druhy zařízení

Hromadné ubytovací zařízení	ne
Samostatná ordinace praktického lékaře pro:	
děti	ne
dospělé	ano
Zdravotní středisko	ne
Domov pro seniory nebo dům s pečovatelskou službou	ne
Mateřská škola	ne
Základní škola	ne
Sběrný dvůr	ne
Turistické informační centrum	ne
Kulturní dům (sál)	ano
Kino	ne
Středisko pro volný čas dětí (mládeže)	ne
Kostel s náboženským využitím	ne
Víceúčelová tělocvična, sokolovna, sportovní hala	ano
Jednoúčelové kryté sportovní zařízení	ne
Hřiště	ano
Dětské hřiště	ano
Koupaliště	ne
Krytý bazén	ne
Byty napojené na:	
veřejný vodovod	ano
veřejnou kanalizaci	ano
veřejnou kanalizaci s ČOV	ne
veřejný rozvod plynu	ne



Horní Branná

Identifikační číslo obce	00275735
Kód základní územní jednotky	577120
Nadmořská výška	459
Délka místních komunikací (km)	13
První písemná zmínka	1359
Počet částí obce	2
Počet katastrálních území	2
Kód SO ORP	5104
Název SO ORP	Jilemnice
Kód okresu	5104
Název okresu	Semily
Internetové stránky:	www.hbranna.cz

Výměra (ha)	2 086
v tom (%):	
zemědělská půda	59,7
z toho orná půda	27,7
nezemědělská půda	40,3
z toho lesní pozemky	31,9

Obyvatelstvo (k 31. 12.)	1 876
z toho ženy (%)	50,0
v tom podle věku (%):	
0–14 let	17,2
15–64 let	64,6
65 a více let	18,2
Průměrný věk	41,3
Index stáří	106,2

Demografické události (na 1 000 obyvatel)	
živě narození	11,2
zemřelí	10,1
přirozený přírůstek (úbytek)	1,1
přistěhovalí	19,2
vystěhovalí	18,6
přírůstek (úbytek) stěhováním	0,5
celkový přírůstek (úbytek)	1,6

Nezaměstnanost

Uchazeči o zaměstnání (k 31. 12.)	46
z toho (%):	
dosazitelní	93,5
ženy	52,2
osoby v evidenci 12 a více měsíců	26,1
Podíl nezaměstnaných osob (%)	3,50
Volná pracovní místa	4
Uchazeči na jedno volné pracovní místo	11,50

Volební účast (%)

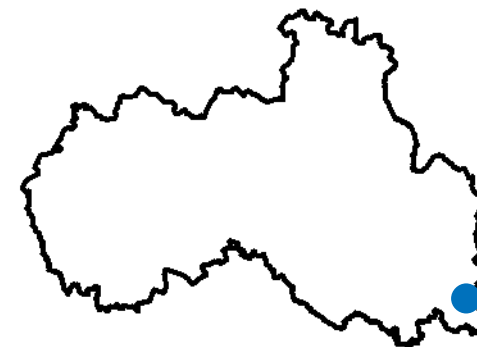
Zastupitelstva obcí 2018	61,3
Zastupitelstva krajů 2016	36,0
Poslanecká sněmovna 2017	69,6
Evropský parlament 2014	17,2
Prezident republiky	
1. kolo	72,8
2. kolo	75,2

Dokončené byty

z toho (%):	
v rodinných domech	50,0
v bytových domech	-

Ekonomické subjekty se sídlem na území obce (k 31. 12.)

Celkem	457
z toho se zjištěnou aktivitou (%)	57,3
z toho podle vybraných odvětví CZ-NACE (%):	
zemědělství, lesnictví, rybářství	9,8
průmysl	15,8
stavebnictví	18,6
obchod (kromě motorových vozidel)	18,6
ubytování, stravování a pohostinství	9,2



Vybavenost obcí vybranými druhy zařízení

Hromadné ubytovací zařízení	ano
Samostatná ordinace praktického lékaře pro:	
děti	ne
dospělé	ano
Zdravotní středisko	ne
Domov pro seniory nebo dům s pečovatelskou službou	ano
Mateřská škola	ano
Základní škola	ano
Sběrný dvůr	ne
Turistické informační centrum	ne
Kulturní dům (sál)	ne
Kino	ne
Středisko pro volný čas dětí (mládeže)	ne
Kostel s náboženským využitím	ano
Víceúčelová tělocvična, sokolovna, sportovní hala	ano
Jednoúčelové kryté sportovní zařízení	ne
Hřiště	ano
Dětské hřiště	ano
Koupaliště	ano
Krytý bazén	ne
Byty napojené na:	
veřejný vodovod	ano
veřejnou kanalizaci	ne
veřejnou kanalizaci s ČOV	ne
veřejný rozvod plynu	ne

Horní Libchava

Identifikační číslo obce	00555444
Kód základní územní jednotky	561592
Nadmořská výška	258
Délka místních komunikací (km)	1
První písemná zmínka	1352
Počet částí obce	1
Počet katastrálních území	1
Kód SO ORP	5101
Název SO ORP	Česká Lípa
Kód okresu	5101
Název okresu	Česká Lípa
Internetové stránky:	www.obechornilibchava.cz

Výměra (ha)	1 038
v tom (%):	
zemědělská půda	71,2
z toho orná půda	42,4
nezemědělská půda	28,8
z toho lesní pozemky	16,5

Obyvatelstvo (k 31. 12.)	744
z toho ženy (%)	47,6
v tom podle věku (%):	
0–14 let	19,4
15–64 let	70,6
65 a více let	10,1
Průměrný věk	37,1
Index stáří	52,1

Demografické události (na 1 000 obyvatel)	
živě narození	12,0
zemřelí	6,7
přirozený přírůstek (úbytek)	5,3
přistěhovalí	34,6
vystěhovalí	43,9
přírůstek (úbytek) stěhováním	- 9,3
celkový přírůstek (úbytek)	- 4,0

Nezaměstnanost

Uchazeči o zaměstnání (k 31. 12.)	7
z toho (%):	
dosazitelní	100,0
ženy	42,9
osoby v evidenci 12 a více měsíců	14,3
Podíl nezaměstnaných osob (%)	1,32
Volná pracovní místa	7
Uchazeči na jedno volné pracovní místo	1,00

Volební účast (%)

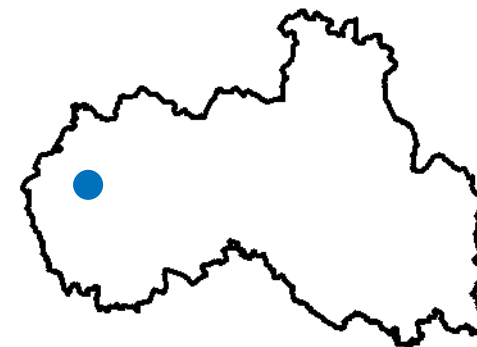
Zastupitelstva obcí 2018	56,9
Zastupitelstva krajů 2016	32,8
Poslanecká sněmovna 2017	68,8
Evropský parlament 2014	16,4
Prezident republiky	
1. kolo	70,3
2. kolo	73,2

Dokončené byty

z toho (%):	
v rodinných domech	66,7
v bytových domech	-

Ekonomické subjekty se sídlem na území obce (k 31. 12.)

Celkem	186
z toho se zjištěnou aktivitou (%)	55,9
z toho podle vybraných odvětví CZ-NACE (%):	
zemědělství, lesnictví, rybářství	5,9
průmysl	20,4
stavebnictví	12,9
obchod (kromě motorových vozidel)	18,3
ubytování, stravování a pohostinství	5,9



Vybavenost obcí vybranými druhy zařízení

Hromadné ubytovací zařízení	ne
Samostatná ordinace praktického lékaře pro:	
děti	ne
dospělé	ne
Zdravotní středisko	ne
Domov pro seniory nebo dům s pečovatelskou službou	ne
Mateřská škola	ne
Základní škola	ano
Sběrný dvůr	ne
Turistické informační centrum	ne
Kulturní dům (sál)	ano
Kino	ne
Středisko pro volný čas dětí (mládeže)	ne
Kostel s náboženským využitím	ano
Víceúčelová tělocvična, sokolovna, sportovní hala	ano
Jednoúčelové kryté sportovní zařízení	ne
Hřiště	ano
Dětské hřiště	ano
Koupaliště	ne
Krytý bazén	ne
Byty napojené na:	
veřejný vodovod	ano
veřejnou kanalizaci	ano
veřejnou kanalizaci s ČOV	ano
veřejný rozvod plynu	ne



Horní Police

Identifikační číslo obce	00524662
Kód základní územní jednotky	561606
Nadmořská výška	252
Délka místních komunikací (km)	8
První písemná zmínka	1273
Počet částí obce	4
Počet katastrálních území	1
Kód SO ORP	5101
Název SO ORP	Česká Lípa
Kód okresu	5101
Název okresu	Česká Lípa
Internetové stránky:	www.hornipolice.cz

Výměra (ha)	603
v tom (%):	
zemědělská půda	70,4
z toho orná půda	27,2
nezemědělská půda	29,6
z toho lesní pozemky	13,9

Obyvatelstvo (k 31. 12.)	683
z toho ženy (%)	49,8
v tom podle věku (%):	
0–14 let	17,4
15–64 let	64,6
65 a více let	18,0
Průměrný věk	40,4
Index stáří	103,4

Demografické události (na 1 000 obyvatel)	
živě narození	10,3
zemřelí	13,3
přirozený přírůstek (úbytek)	- 2,9
přistěhovalí	47,2
vystěhovalí	39,8
přírůstek (úbytek) stěhováním	7,4
celkový přírůstek (úbytek)	4,4

Nezaměstnanost

Uchazeči o zaměstnání (k 31. 12.)	9
z toho (%):	
dosazitelní	66,7
ženy	66,7
osoby v evidenci 12 a více měsíců	22,2
Podíl nezaměstnaných osob (%)	1,33
Volná pracovní místa	-
Uchazeči na jedno volné pracovní místo	x

Volební účast (%)

Zastupitelstva obcí 2018	61,3
Zastupitelstva krajů 2016	34,0
Poslanecká sněmovna 2017	60,3
Evropský parlament 2014	17,0
Prezident republiky	
1. kolo	64,4
2. kolo	65,8

Dokončené byty

Dokončené byty	1
z toho (%):	
v rodinných domech	100,0
v bytových domech	-

Ekonomické subjekty se sídlem na území obce (k 31. 12.)

Celkem	166
z toho se zjištěnou aktivitou (%)	53,6
z toho podle vybraných odvětví CZ-NACE (%):	
zemědělství, lesnictví, rybářství	10,8
průmysl	13,9
stavebnictví	16,3
obchod (kromě motorových vozidel)	18,7
ubytování, stravování a pohostinství	6,0



Vybavenost obcí vybranými druhy zařízení

Hromadné ubytovací zařízení	ne
Samostatná ordinace praktického lékaře pro:	
děti	ne
dospělé	ne
Zdravotní středisko	ne
Domov pro seniory nebo dům s pečovatelskou službou	ano
Mateřská škola	ano
Základní škola	ano
Sběrný dvůr	ne
Turistické informační centrum	ne
Kulturní dům (sál)	ano
Kino	ne
Středisko pro volný čas dětí (mládeže)	ne
Kostel s náboženským využitím	ano
Víceúčelová tělocvična, sokolovna, sportovní hala	ano
Jednoúčelové kryté sportovní zařízení	ne
Hřiště	ano
Dětské hřiště	ano
Koupaliště	ano
Krytý bazén	ne
Byty napojené na:	
veřejný vodovod	ano
veřejnou kanalizaci	ano
veřejnou kanalizaci s ČOV	ne
veřejný rozvod plynu	ano

Horní Řasnice

Identifikační číslo obce	00672041
Kód základní územní jednotky	564079
Nadmořská výška	380
Délka místních komunikací (km)	7
První písemná zmínka	1381
Počet částí obce	2
Počet katastrálních území	2
Kód SO ORP	5102
Název SO ORP	Frýdlant
Kód okresu	5103
Název okresu	Liberec
Internetové stránky:	www.hornirasnice.cz

Výměra (ha)	1 904
v tom (%):	
zemědělská půda	53,7
z toho orná půda	21,3
nezemědělská půda	46,3
z toho lesní pozemky	39,7

Obyvatelstvo (k 31. 12.)	222
z toho ženy (%)	44,1
v tom podle věku (%):	
0–14 let	13,1
15–64 let	66,7
65 a více let	20,3
Průměrný věk	44,3
Index stáří	155,2

Demografické události (na 1 000 obyvatel)	
živě narození	8,9
zemřelí	4,4
přirozený přírůstek (úbytek)	4,4
přistěhovalí	22,2
vystěhovalí	48,9
přírůstek (úbytek) stěhováním	- 26,7
celkový přírůstek (úbytek)	- 22,2

Nezaměstnanost

Uchazeči o zaměstnání (k 31. 12.)	6
z toho (%):	
dosazitelní	100,0
ženy	50,0
osoby v evidenci 12 a více měsíců	-
Podíl nezaměstnaných osob (%)	3,85
Volná pracovní místa	-
Uchazeči na jedno volné pracovní místo	x

Volební účast (%)

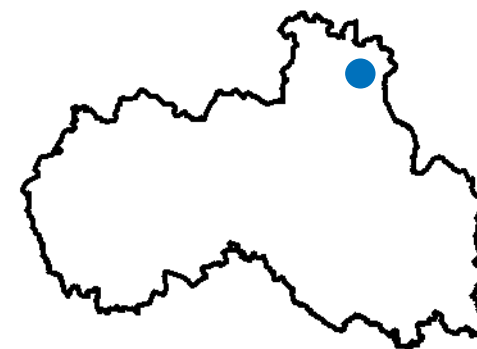
Zastupitelstva obcí 2018	49,5
Zastupitelstva krajů 2016	36,8
Poslanecká sněmovna 2017	53,8
Evropský parlament 2014	9,0
Prezident republiky	
1. kolo	54,1
2. kolo	61,5

Dokončené byty

z toho (%):	
v rodinných domech	-
v bytových domech	-

Ekonomické subjekty se sídlem na území obce (k 31. 12.)

Celkem	63
z toho se zjištěnou aktivitou (%)	42,9
z toho podle vybraných odvětví CZ-NACE (%):	
zemědělství, lesnictví, rybářství	19,0
průmysl	11,1
stavebnictví	20,6
obchod (kromě motorových vozidel)	14,3
ubytování, stravování a pohostinství	9,5



Vybavenost obcí vybranými druhy zařízení

Hromadné ubytovací zařízení	ne
Samostatná ordinace praktického lékaře pro:	
děti	ne
dospělé	ne
Zdravotní středisko	ne
Domov pro seniory nebo dům s pečovatelskou službou	ne
Mateřská škola	ne
Základní škola	ne
Sběrný dvůr	ano
Turistické informační centrum	ne
Kulturní dům (sál)	ano
Kino	ne
Středisko pro volný čas dětí (mládeže)	ne
Kostel s náboženským využitím	ne
Víceúčelová tělocvična, sokolovna, sportovní hala	ne
Jednoúčelové kryté sportovní zařízení	ne
Hřiště	ano
Dětské hřiště	ne
Koupaliště	ne
Krytý bazén	ne
Byty napojené na:	
veřejný vodovod	ano
veřejnou kanalizaci	ne
veřejnou kanalizaci s ČOV	ne
veřejný rozvod plynu	ne



Hrádek nad Nisou

Identifikační číslo obce	00262854
Kód základní územní jednotky	564095
Nadmožská výška	255
Délka místních komunikací (km)	35
První písemná zmínka	1288
Počet částí obce	9
Počet katastrálních území	7
Kód SO ORP	5105
Název SO ORP	Liberec
Kód okresu	5103
Název okresu	Liberec
Internetové stránky:	www.hradek.eu

Výměra (ha)	4 855
v tom (%):	
zemědělská půda	58,7
z toho orná půda	35,6
nezemědělská půda	41,3
z toho lesní pozemky	29,6

Obyvatelstvo (k 31. 12.)	7 656
z toho ženy (%)	50,0
v tom podle věku (%):	
0–14 let	16,4
15–64 let	64,5
65 a více let	19,1
Průměrný věk	41,3
Index stáří	116,2

Demografické události (na 1 000 obyvatel)	
živě narození	10,7
zemřelí	8,6
přirozený přírůstek (úbytek)	2,1
přistěhovalí	24,5
vystěhovalí	25,1
přírůstek (úbytek) stěhováním	- 0,7
celkový přírůstek (úbytek)	1,4

Nezaměstnanost

Uchazeči o zaměstnání (k 31. 12.)	167
z toho (%):	
dosazitelní	94,6
ženy	58,7
osoby v evidenci 12 a více měsíců	29,3
Podíl nezaměstnaných osob (%)	3,17
Volná pracovní místa	149
Uchazeči na jedno volné pracovní místo	1,12

Volební účast (%)

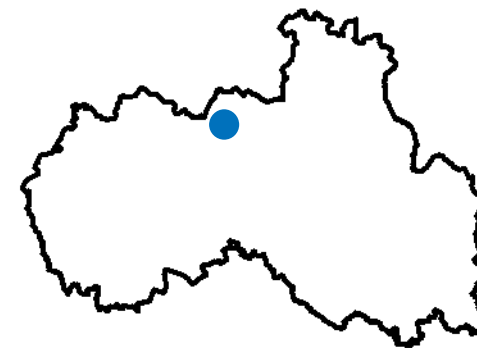
Zastupitelstva obcí 2018	45,5
Zastupitelstva krajů 2016	38,6
Poslanecká sněmovna 2017	56,7
Evropský parlament 2014	11,6
Prezident republiky	
1. kolo	55,1
2. kolo	59,4

Dokončené byty

	3
z toho (%):	
v rodinných domech	100,0
v bytových domech	-

Ekonomické subjekty se sídlem na území obce (k 31. 12.)

Celkem	1890
z toho se zjištěnou aktivitou (%)	40,1
z toho podle vybraných odvětví CZ-NACE (%):	
zemědělství, lesnictví, rybářství	3,2
průmysl	15,2
stavebnictví	18,6
obchod (kromě motorových vozidel)	23,3
ubytování, stravování a pohostinství	6,7

**Vybavenost obcí vybranými druhy zařízení**

Hromadné ubytovací zařízení	ano
Samostatná ordinace praktického lékaře pro:	
děti	ano
dospělé	ano
Zdravotní středisko	ne
Domov pro seniory nebo dům s pečovatelskou službou	ano
Mateřská škola	ano
Základní škola	ano
Sběrný dvůr	ano
Turistické informační centrum	ano
Kulturní dům (sál)	ano
Kino	ano
Středisko pro volný čas dětí (mládeže)	ano
Kostel s náboženským využitím	ano
Víceúčelová tělocvična, sokolovna, sportovní hala	ano
Jednoúčelové kryté sportovní zařízení	ano
Hřiště	ano
Dětské hřiště	ano
Koupaliště	ne
Krytý bazén	ne
Byty napojené na:	
veřejný vodovod	ano
veřejnou kanalizaci	ano
veřejnou kanalizaci s ČOV	ano
veřejný rozvod plynu	ano

Hrubá Skála

Identifikační číslo obce	00275751
Kód základní územní jednotky	577146
Nadmořská výška	287
Délka místních komunikací (km)	9
První písemná zmínka	1360
Počet částí obce	8
Počet katastrálních území	2
Kód SO ORP	5109
Název SO ORP	Turnov
Kód okresu	5104
Název okresu	Semily
Internetové stránky:	www.obechrubaskala.cz

Výměra (ha)	1 383
v tom (%):	
zemědělská půda	46,2
z toho orná půda	19,7
nezemědělská půda	53,8
z toho lesní pozemky	42,6

Obyvatelstvo (k 31. 12.)	593
z toho ženy (%)	48,2
v tom podle věku (%):	
0–14 let	16,4
15–64 let	60,0
65 a více let	23,6
Průměrný věk	43,8
Index stáří	144,3

Demografické události (na 1 000 obyvatel)	
živě narození	6,7
zemřelí	6,7
přirozený přírůstek (úbytek)	-
přistěhovalí	16,8
vystěhovalí	13,5
přírůstek (úbytek) stěhováním	3,4
celkový přírůstek (úbytek)	3,4

Nezaměstnanost

Uchazeči o zaměstnání (k 31. 12.)	14
z toho (%):	
dosazitelní	100,0
ženy	50,0
osoby v evidenci 12 a více měsíců	35,7
Podíl nezaměstnaných osob (%)	3,85
Volná pracovní místa	-
Uchazeči na jedno volné pracovní místo	x

Volební účast (%)

Zastupitelstva obcí 2018	66,5
Zastupitelstva krajů 2016	38,0
Poslanecká sněmovna 2017	70,9
Evropský parlament 2014	17,2
Prezident republiky	
1. kolo	68,5
2. kolo	69,6

Dokončené byty

	1
z toho (%):	
v rodinných domech	100,0
v bytových domech	-

Ekonomické subjekty se sídlem na území obce (k 31. 12.)

Celkem	162
z toho se zjištěnou aktivitou (%)	61,1
z toho podle vybraných odvětví CZ-NACE (%):	
zemědělství, lesnictví, rybářství	13,6
průmysl	18,5
stavebnictví	11,1
obchod (kromě motorových vozidel)	16,0
ubytování, stravování a pohostinství	15,4



Vybavenost obcí vybranými druhy zařízení

Hromadné ubytovací zařízení	ano
Samostatná ordinace praktického lékaře pro:	
děti	ne
dospělé	ne
Zdravotní středisko	ne
Domov pro seniory nebo dům s pečovatelskou službou	ne
Mateřská škola	ne
Základní škola	ano
Sběrný dvůr	ne
Turistické informační centrum	ne
Kulturní dům (sál)	ne
Kino	ne
Středisko pro volný čas dětí (mládeže)	ne
Kostel s náboženským využitím	ano
Víceúčelová tělocvična, sokolovna, sportovní hala	ne
Jednoúčelové kryté sportovní zařízení	ne
Hřiště	ano
Dětské hřiště	ne
Koupaliště	ne
Krytý bazén	ne
Byty napojené na:	
veřejný vodovod	ano
veřejnou kanalizaci	ano
veřejnou kanalizaci s ČOV	ne
veřejný rozvod plynu	ano



Chlum

Identifikační číslo obce	00483362
Kód základní územní jednotky	561614
Nadmořská výška	332
Délka místních komunikací (km)	5
První písemná zmínka	1264
Počet částí obce	4
Počet katastrálních území	3
Kód SO ORP	5101
Název SO ORP	Česká Lípa
Kód okresu	5101
Název okresu	Česká Lípa
Internetové stránky:	www.ou-chlum.cz

Výměra (ha)	1 518
v tom (%):	
zemědělská půda	60,5
z toho orná půda	39,9
nezemědělská půda	39,5
z toho lesní pozemky	31,3

Obyvatelstvo (k 31. 12.)	242
z toho ženy (%)	47,1
v tom podle věku (%):	
0–14 let	13,2
15–64 let	66,9
65 a více let	19,8
Průměrný věk	42,5
Index stáří	150,0

Demografické události (na 1 000 obyvatel)	
živě narození	4,2
zemřelí	8,5
přirozený přírůstek (úbytek)	- 4,2
přistěhovalí	33,9
vystěhovalí	21,2
přírůstek (úbytek) stěhováním	12,7
celkový přírůstek (úbytek)	8,5

Nezaměstnanost

Uchazeči o zaměstnání (k 31. 12.)	16
z toho (%):	
dosazitelní	100,0
ženy	68,8
osoby v evidenci 12 a více měsíců	12,5
Podíl nezaměstnaných osob (%)	10,00
Volná pracovní místa	32
Uchazeči na jedno volné pracovní místo	0,50

Volební účast (%)

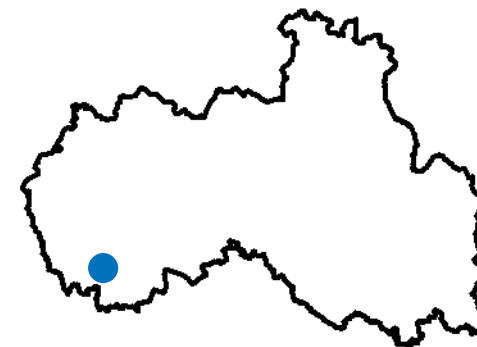
Zastupitelstva obcí 2018	63,7
Zastupitelstva krajů 2016	38,0
Poslanecká sněmovna 2017	50,0
Evropský parlament 2014	15,6
Prezident republiky	
1. kolo	48,8
2. kolo	51,5

Dokončené byty

z toho (%):	
v rodinných domech	-
v bytových domech	-

Ekonomické subjekty se sídlem na území obce (k 31. 12.)

Celkem	50
z toho se zjištěnou aktivitou (%)	44,0
z toho podle vybraných odvětví CZ-NACE (%):	
zemědělství, lesnictví, rybářství	16,0
průmysl	16,0
stavebnictví	14,0
obchod (kromě motorových vozidel)	18,0
ubytování, stravování a pohostinství	6,0

**Vybavenost obcí vybranými druhy zařízení**

Hromadné ubytovací zařízení	ne
Samostatná ordinace praktického lékaře pro:	
děti	ne
dospělé	ne
Zdravotní středisko	ne
Domov pro seniory nebo dům s pečovatelskou službou	ne
Mateřská škola	ne
Základní škola	ne
Sběrný dvůr	ne
Turistické informační centrum	ne
Kulturní dům (sál)	ano
Kino	ne
Středisko pro volný čas dětí (mládeže)	ne
Kostel s náboženským využitím	ano
Víceúčelová tělocvična, sokolovna, sportovní hala	ne
Jednoúčelové kryté sportovní zařízení	ne
Hřiště	ano
Dětské hřiště	ne
Koupaliště	ne
Krytý bazén	ne
Byty napojené na:	
veřejný vodovod	ano
veřejnou kanalizaci	ano
veřejnou kanalizaci s ČOV	ne
veřejný rozvod plynu	ne

Chotovice

Identifikační číslo obce	00831590
Kód základní územní jednotky	561622
Nadmořská výška	304
Délka místních komunikací (km)	3
První písemná zmínka	1455
Počet částí obce	1
Počet katastrálních území	1
Kód SO ORP	5106
Název SO ORP	Nový Bor
Kód okresu	5101
Název okresu	Česká Lípa
Internetové stránky:	www.obecchotovice.cz

Výměra (ha)	299
v tom (%):	
zemědělská půda	60,6
z toho orná půda	27,9
nezemědělská půda	39,4
z toho lesní pozemky	29,4

Obyvatelstvo (k 31. 12.)	174
z toho ženy (%)	51,7
v tom podle věku (%):	
0–14 let	17,8
15–64 let	64,9
65 a více let	17,2
Průměrný věk	40,8
Index stáří	96,8

Demografické události (na 1 000 obyvatel)	
živě narození	0,0
zemřelí	11,6
přirozený přírůstek (úbytek)	- 11,6
přistěhovalí	34,7
vystěhovalí	17,3
přírůstek (úbytek) stěhováním	17,3
celkový přírůstek (úbytek)	5,8

Nezaměstnanost

Uchazeči o zaměstnání (k 31. 12.)	5
z toho (%):	
dosazitelní	100,0
ženy	60,0
osoby v evidenci 12 a více měsíců	20,0
Podíl nezaměstnaných osob (%)	4,50
Volná pracovní místa	-
Uchazeči na jedno volné pracovní místo	x

Volební účast (%)

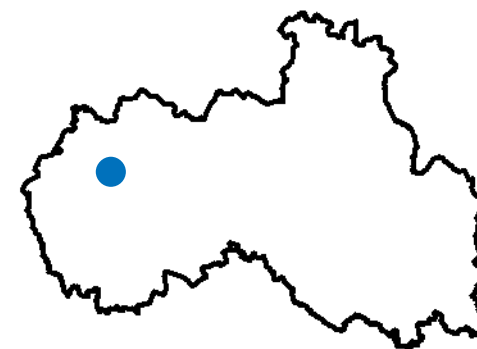
Zastupitelstva obcí 2018	45,2
Zastupitelstva krajů 2016	46,8
Poslanecká sněmovna 2017	69,9
Evropský parlament 2014	20,7
Prezident republiky	
1. kolo	68,7
2. kolo	77,2

Dokončené byty

z toho (%):	
v rodinných domech	-
v bytových domech	-

Ekonomické subjekty se sídlem na území obce (k 31. 12.)

Celkem	52
z toho se zjištěnou aktivitou (%)	48,1
z toho podle vybraných odvětví CZ-NACE (%):	
zemědělství, lesnictví, rybářství	3,8
průmysl	21,2
stavebnictví	9,6
obchod (kromě motorových vozidel)	13,5
ubytování, stravování a pohostinství	13,5



Vybavenost obcí vybranými druhy zařízení

Hromadné ubytovací zařízení	ne
Samostatná ordinace praktického lékaře pro:	
děti	ne
dospělé	ne
Zdravotní středisko	ne
Domov pro seniory nebo dům s pečovatelskou službou	ne
Mateřská škola	ne
Základní škola	ne
Sběrný dvůr	ano
Turistické informační centrum	ne
Kulturní dům (sál)	ne
Kino	ne
Středisko pro volný čas dětí (mládeže)	ne
Kostel s náboženským využitím	ano
Víceúčelová tělocvična, sokolovna, sportovní hala	ne
Jednoúčelové kryté sportovní zařízení	ne
Hřiště	ano
Dětské hřiště	ne
Koupaliště	ne
Krytý bazén	ne
Byty napojené na:	
veřejný vodovod	ano
veřejnou kanalizaci	ano
veřejnou kanalizaci s ČOV	ano
veřejný rozvod plynu	ano



Chotyně

Identifikační číslo obce	00672033
Kód základní územní jednotky	564109
Nadmořská výška	260
Délka místních komunikací (km)	8
První písemná zmínka	1381
Počet částí obce	2
Počet katastrálních území	2
Kód SO ORP	5105
Název SO ORP	Liberec
Kód okresu	5103
Název okresu	Liberec
Internetové stránky:	www.chotyne.cz

Výměra (ha)	904
v tom (%):	
zemědělská půda	62,1
z toho orná půda	40,0
nezemědělská půda	37,9
z toho lesní pozemky	18,3

Obyvatelstvo (k 31. 12.)	1 006
z toho ženy (%)	50,0
v tom podle věku (%):	
0–14 let	17,5
15–64 let	62,8
65 a více let	19,7
Průměrný věk	40,5
Index stáří	112,5

Demografické události (na 1 000 obyvatel)	
živě narození	16,0
zemřelí	10,0
přirozený přírůstek (úbytek)	6,0
přistěhovalí	28,9
vystěhovalí	19,0
přírůstek (úbytek) stěhováním	10,0
celkový přírůstek (úbytek)	16,0

Nezaměstnanost

Uchazeči o zaměstnání (k 31. 12.)	17
z toho (%):	
dosazitelní	100,0
ženy	58,8
osoby v evidenci 12 a více měsíců	23,5
Podíl nezaměstnaných osob (%)	2,69
Volná pracovní místa	6
Uchazeči na jedno volné pracovní místo	2,83

Volební účast (%)

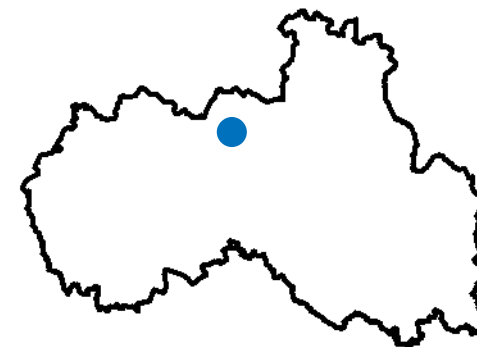
Zastupitelstva obcí 2018	50,4
Zastupitelstva krajů 2016	46,8
Poslanecká sněmovna 2017	59,6
Evropský parlament 2014	11,4
Prezident republiky	
1. kolo	60,3
2. kolo	65,0

Dokončené byty

	1
z toho (%):	
v rodinných domech	100,0
v bytových domech	-

Ekonomické subjekty se sídlem na území obce (k 31. 12.)

Celkem	236
z toho se zjištěnou aktivitou (%)	39,4
z toho podle vybraných odvětví CZ-NACE (%):	
zemědělství, lesnictví, rybářství	5,5
průmysl	16,1
stavebnictví	23,3
obchod (kromě motorových vozidel)	16,5
ubytování, stravování a pohostinství	9,7



Vybavenost obcí vybranými druhy zařízení

Hromadné ubytovací zařízení	ano
Samostatná ordinace praktického lékaře pro:	
děti	ne
dospělé	ne
Zdravotní středisko	ne
Domov pro seniory nebo dům s pečovatelskou službou	ano
Mateřská škola	ne
Základní škola	ano
Sběrný dvůr	ano
Turistické informační centrum	ne
Kulturní dům (sál)	ne
Kino	ne
Středisko pro volný čas dětí (mládeže)	ne
Kostel s náboženským využitím	ne
Víceúčelová tělocvična, sokolovna, sportovní hala	ano
Jednoúčelové kryté sportovní zařízení	ne
Hřiště	ano
Dětské hřiště	ano
Koupaliště	ne
Krytý bazén	ne
Byty napojené na:	
veřejný vodovod	ano
veřejnou kanalizaci	ano
veřejnou kanalizaci s ČOV	ano
veřejný rozvod plynu	ano

Chrastava

Identifikační číslo obce	00262871
Kód základní územní jednotky	564117
Nadmořská výška	295
Délka místních komunikací (km)	37
První písemná zmínka	1352
Počet částí obce	8
Počet katastrálních území	7
Kód SO ORP	5105
Název SO ORP	Liberec
Kód okresu	5103
Název okresu	Liberec
Internetové stránky:	www.chrastava.cz

Výměra (ha)	2 746
v tom (%):	
zemědělská půda	63,4
z toho orná půda	25,8
nezemědělská půda	36,6
z toho lesní pozemky	24,3

Obyvatelstvo (k 31. 12.)	6 224
z toho ženy (%)	50,2
v tom podle věku (%):	
0–14 let	17,0
15–64 let	66,0
65 a více let	17,1
Průměrný věk	40,5
Index stáří	100,9

Demografické události (na 1 000 obyvatel)	
živě narození	9,8
zemřelí	10,2
přirozený přírůstek (úbytek)	- 0,3
přistěhovalí	30,2
vystěhovalí	24,2
přírůstek (úbytek) stěhováním	6,0
celkový přírůstek (úbytek)	5,7

Nezaměstnanost

Uchazeči o zaměstnání (k 31. 12.)	190
z toho (%):	
dosazitelní	92,1
ženy	54,7
osoby v evidenci 12 a více měsíců	24,7
Podíl nezaměstnaných osob (%)	4,25
Volná pracovní místa	57
Uchazeči na jedno volné pracovní místo	3,33

Volební účast (%)

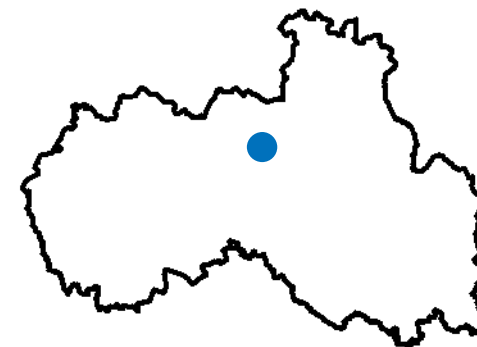
Zastupitelstva obcí 2018	42,3
Zastupitelstva krajů 2016	35,7
Poslanecká sněmovna 2017	57,7
Evropský parlament 2014	14,0
Prezident republiky	
1. kolo	56,4
2. kolo	61,6

Dokončené byty

	16
z toho (%):	
v rodinných domech	75,0
v bytových domech	25,0

Ekonomické subjekty se sídlem na území obce (k 31. 12.)

Celkem	1486
z toho se zjištěnou aktivitou (%)	42,9
z toho podle vybraných odvětví CZ-NACE (%):	
zemědělství, lesnictví, rybářství	3,5
průmysl	15,6
stavebnictví	19,0
obchod (kromě motorových vozidel)	23,6
ubytování, stravování a pohostinství	5,7



Vybavenost obcí vybranými druhy zařízení

Hromadné ubytovací zařízení	ano
Samostatná ordinace praktického lékaře pro:	
děti	ano
dospělé	ano
Zdravotní středisko	ano
Domov pro seniory nebo dům s pečovatelskou službou	ano
Mateřská škola	ano
Základní škola	ano
Sběrný dvůr	ano
Turistické informační centrum	ano
Kulturní dům (sál)	ne
Kino	ano
Středisko pro volný čas dětí (mládeže)	ano
Kostel s náboženským využitím	ano
Víceúčelová tělocvična, sokolovna, sportovní hala	ano
Jednoúčelové kryté sportovní zařízení	ne
Hřiště	ano
Dětské hřiště	ano
Koupaliště	ano
Krytý bazén	ano
Byty napojené na:	
veřejný vodovod	ano
veřejnou kanalizaci	ano
veřejnou kanalizaci s ČOV	ano
veřejný rozvod plynu	ano



Chuchelna

Identifikační číslo obce	00275760
Kód základní územní jednotky	577154
Nadmožská výška	385
Délka místních komunikací (km)	24
První písemná zmínka	1410
Počet částí obce	3
Počet katastrálních území	2
Kód SO ORP	5107
Název SO ORP	Semily
Kód okresu	5104
Název okresu	Semily
Internetové stránky:	www.chuchelna.cz

Výměra (ha)	1 078
v tom (%):	
zemědělská půda	59,1
z toho orná půda	21,3
nezemědělská půda	40,9
z toho lesní pozemky	29,1

Obyvatelstvo (k 31. 12.)	998
z toho ženy (%)	49,1
v tom podle věku (%):	
0–14 let	17,7
15–64 let	65,3
65 a více let	16,9
Průměrný věk	40,8
Index stáří	95,5

Demografické události (na 1 000 obyvatel)	
živě narození	8,1
zemřelí	8,1
přirozený přírůstek (úbytek)	-
přistěhovalí	28,2
vystěhovalí	27,2
přírůstek (úbytek) stěhováním	1,0
celkový přírůstek (úbytek)	1,0

Nezaměstnanost

Uchazeči o zaměstnání (k 31. 12.)	25
z toho (%):	
dosazitelní	96,0
ženy	64,0
osoby v evidenci 12 a více měsíců	24,0
Podíl nezaměstnaných osob (%)	3,64
Volná pracovní místa	9
Uchazeči na jedno volné pracovní místo	2,78

Volební účast (%)

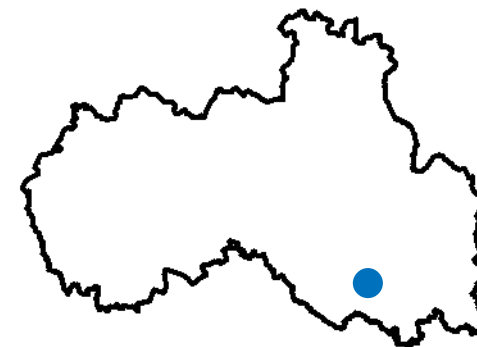
Zastupitelstva obcí 2018	61,8
Zastupitelstva krajů 2016	35,6
Poslanecká sněmovna 2017	69,4
Evropský parlament 2014	17,7
Prezident republiky	
1. kolo	68,8
2. kolo	72,7

Dokončené byty

	1
z toho (%):	
v rodinných domech	100,0
v bytových domech	-

Ekonomické subjekty se sídlem na území obce (k 31. 12.)

Celkem	261
z toho se zjištěnou aktivitou (%)	51,7
z toho podle vybraných odvětví CZ-NACE (%):	
zemědělství, lesnictví, rybářství	10,7
průmysl	18,4
stavebnictví	16,1
obchod (kromě motorových vozidel)	21,1
ubytování, stravování a pohostinství	7,3



Vybavenost obcí vybranými druhy zařízení

Hromadné ubytovací zařízení	ano
Samostatná ordinace praktického lékaře pro:	
děti	ne
dospělé	ne
Zdravotní středisko	ne
Domov pro seniory nebo dům s pečovatelskou službou	ne
Mateřská škola	ne
Základní škola	ano
Sběrný dvůr	ne
Turistické informační centrum	ne
Kulturní dům (sál)	ne
Kino	ne
Středisko pro volný čas dětí (mládeže)	ne
Kostel s náboženským využitím	ano
Víceúčelová tělocvična, sokolovna, sportovní hala	ano
Jednoúčelové kryté sportovní zařízení	ne
Hřiště	ano
Dětské hřiště	ne
Koupaliště	ano
Krytý bazén	ne
Byty napojené na:	
veřejný vodovod	ano
veřejnou kanalizaci	ano
veřejnou kanalizaci s ČOV	ano
veřejný rozvod plynu	ano

Jablonec nad Jizerou

Identifikační číslo obce	00275778
Kód základní územní jednotky	577162
Nadmořská výška	450
Délka místních komunikací (km)	10
První písemná zmínka	1398
Počet částí obce	11
Počet katastrálních území	5
Kód SO ORP	5104
Název SO ORP	Jilemnice
Kód okresu	5104
Název okresu	Semily
Internetové stránky:	www.jablonecnjiz.cz

Výměra (ha)	2 233
v tom (%):	
zemědělská půda	39,6
z toho orná půda	2,7
nezemědělská půda	60,4
z toho lesní pozemky	52,2

Obyvatelstvo (k 31. 12.)	1 670
z toho ženy (%)	50,7
v tom podle věku (%):	
0–14 let	11,1
15–64 let	65,7
65 a více let	23,1
Průměrný věk	45,5
Index stáří	207,5

Demografické události (na 1 000 obyvatel)	
živě narození	5,4
zemřelí	11,4
přirozený přírůstek (úbytek)	- 6,0
přistěhovalí	22,1
vystěhovalí	38,3
přírůstek (úbytek) stěhováním	- 16,1
celkový přírůstek (úbytek)	- 22,1

Nezaměstnanost

Uchazeči o zaměstnání (k 31. 12.)	61
z toho (%):	
dosazitelní	98,4
ženy	34,4
osoby v evidenci 12 a více měsíců	21,3
Podíl nezaměstnaných osob (%)	5,29
Volná pracovní místa	18
Uchazeči na jedno volné pracovní místo	3,39

Volební účast (%)

Zastupitelstva obcí 2018	51,7
Zastupitelstva krajů 2016	35,5
Poslanecká sněmovna 2017	60,7
Evropský parlament 2014	15,8
Prezident republiky	
1. kolo	61,4
2. kolo	66,0

Dokončené byty

z toho (%):	
v rodinných domech	-
v bytových domech	-

Ekonomické subjekty se sídlem na území obce (k 31. 12.)

Celkem	457
z toho se zjištěnou aktivitou (%)	53,6
z toho podle vybraných odvětví CZ-NACE (%):	
zemědělství, lesnictví, rybářství	9,2
průmysl	11,8
stavebnictví	19,7
obchod (kromě motorových vozidel)	21,2
ubytování, stravování a pohostinství	14,4



Vybavenost obcí vybranými druhy zařízení

Hromadné ubytovací zařízení	ano
Samostatná ordinace praktického lékaře pro:	
děti	ne
dospělé	ano
Zdravotní středisko	ne
Domov pro seniory nebo dům s pečovatelskou službou	ano
Mateřská škola	ano
Základní škola	ano
Sběrný dvůr	ano
Turistické informační centrum	ne
Kulturní dům (sál)	ano
Kino	ne
Středisko pro volný čas dětí (mládeže)	ne
Kostel s náboženským využitím	ano
Víceúčelová tělocvična, sokolovna, sportovní hala	ano
Jednoúčelové kryté sportovní zařízení	ne
Hřiště	ano
Dětské hřiště	ano
Koupaliště	ano
Krytý bazén	ne
Byty napojené na:	
veřejný vodovod	ano
veřejnou kanalizaci	ano
veřejnou kanalizaci s ČOV	ano
veřejný rozvod plynu	ne



Jablonec nad Nisou

Identifikační číslo obce	00262340
Kód základní územní jednotky	563510
Nadmořská výška	475
Délka místních komunikací (km)	218
První písemná zmínka	1356
Počet částí obce	8
Počet katastrálních území	8
Kód SO ORP	5103
Název SO ORP	Jablonec n.N.
Kód okresu	5102
Název okresu	Jablonec nad Nisou
Internetové stránky:	www.mestojablonec.cz

Výměra (ha)	3 138
v tom (%):	
zemědělská půda	28,5
z toho orná půda	3,8
nezemědělská půda	71,5
z toho lesní pozemky	38,5

Obyvatelstvo (k 31. 12.)	45 771
z toho ženy (%)	52,2
v tom podle věku (%):	
0–14 let	16,3
15–64 let	63,4
65 a více let	20,2
Průměrný věk	42,2
Index stáří	123,9

Demografické události (na 1 000 obyvatel)	
živě narození	11,1
zemřelí	10,1
přirozený přírůstek (úbytek)	1,0
přistěhovalí	22,1
vystěhovalí	21,6
přírůstek (úbytek) stěhováním	0,5
celkový přírůstek (úbytek)	1,5

Nezaměstnanost

Uchazeči o zaměstnání (k 31. 12.)	1113
z toho (%):	
dosazitelní	90,8
ženy	53,4
osoby v evidenci 12 a více měsíců	27,9
Podíl nezaměstnaných osob (%)	3,45
Volná pracovní místa	621
Uchazeči na jedno volné pracovní místo	1,79

Volební účast (%)

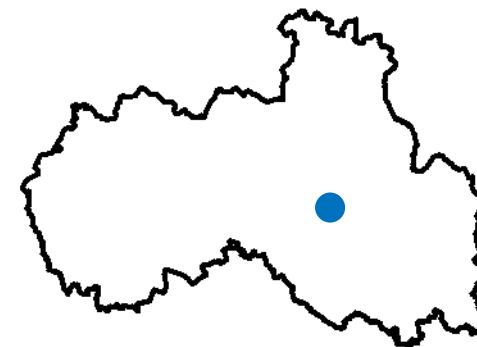
Zastupitelstva obcí 2018	38,5
Zastupitelstva krajů 2016	34,3
Poslanecká sněmovna 2017	59,7
Evropský parlament 2014	18,6
Prezident republiky	
1. kolo	60,9
2. kolo	63,7

Dokončené byty

	26
z toho (%):	
v rodinných domech	73,1
v bytových domech	23,1

Ekonomické subjekty se sídlem na území obce (k 31. 12.)

Celkem	12162
z toho se zjištěnou aktivitou (%)	48,3
z toho podle vybraných odvětví CZ-NACE (%):	
zemědělství, lesnictví, rybářství	1,6
průmysl	15,7
stavebnictví	12,9
obchod (kromě motorových vozidel)	21,1
ubytování, stravování a pohostinství	5,4

**Vybavenost obcí vybranými druhy zařízení**

Hromadné ubytovací zařízení	ano
Samostatná ordinace praktického lékaře pro:	
děti	ano
dospělé	ano
Zdravotní středisko	ano
Domov pro seniory nebo dům s pečovatelskou službou	ano
Mateřská škola	ano
Základní škola	ano
Sběrný dvůr	ano
Turistické informační centrum	ano
Kulturní dům (sál)	ano
Kino	ano
Středisko pro volný čas dětí (mládeže)	ano
Kostel s náboženským využitím	ano
Víceúčelová tělocvična, sokolovna, sportovní hala	ano
Jednoúčelové kryté sportovní zařízení	ano
Hřiště	ano
Dětské hřiště	ano
Koupaliště	ano
Krytý bazén	ano
Byty napojené na:	
veřejný vodovod	ano
veřejnou kanalizaci	ano
veřejnou kanalizaci s ČOV	ano
veřejný rozvod plynu	ano

Jablonné v Podještědí

Identifikační číslo obce	00260576
Kód základní územní jednotky	561631
Nadmořská výška	315
Délka místních komunikací (km)	38
První písemná zmínka	1241
Počet částí obce	12
Počet katastrálních území	8
Kód SO ORP	5105
Název SO ORP	Liberec
Kód okresu	5103
Název okresu	Liberec
Internetové stránky:	www.jablonnevp.cz

Výměra (ha)	5 787
v tom (%):	
zemědělská půda	47,6
z toho orná půda	21,0
nezemědělská půda	52,4
z toho lesní pozemky	42,6

Obyvatelstvo (k 31. 12.)	3 611
z toho ženy (%)	49,9
v tom podle věku (%):	
0–14 let	15,7
15–64 let	66,4
65 a více let	17,9
Průměrný věk	41,3
Index stáří	113,9

Demografické události (na 1 000 obyvatel)	
živě narození	8,9
zemřelí	12,0
přirozený přírůstek (úbytek)	- 3,1
přistěhovalí	28,7
vystěhovalí	25,4
přírůstek (úbytek) stěhováním	3,3
celkový přírůstek (úbytek)	0,3

Nezaměstnanost

Uchazeči o zaměstnání (k 31. 12.)	111
z toho (%):	
dosazitelní	92,8
ženy	55,0
osoby v evidenci 12 a více měsíců	45,0
Podíl nezaměstnaných osob (%)	4,25
Volná pracovní místa	19
Uchazeči na jedno volné pracovní místo	5,84

Volební účast (%)

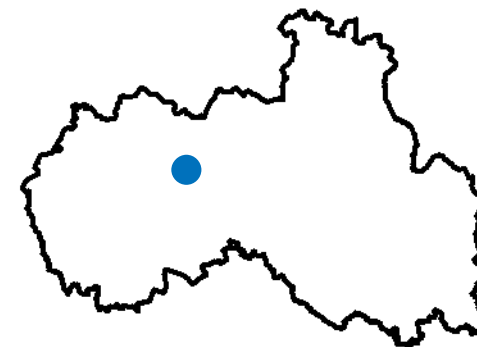
Zastupitelstva obcí 2018	40,7
Zastupitelstva krajů 2016	32,4
Poslanecká sněmovna 2017	57,4
Evropský parlament 2014	15,4
Prezident republiky	
1. kolo	58,5
2. kolo	61,6

Dokončené byty

	16
z toho (%):	
v rodinných domech	43,8
v bytových domech	-

Ekonomické subjekty se sídlem na území obce (k 31. 12.)

Celkem	855
z toho se zjištěnou aktivitou (%)	45,4
z toho podle vybraných odvětví CZ-NACE (%):	
zemědělství, lesnictví, rybářství	6,5
průmysl	15,9
stavebnictví	13,9
obchod (kromě motorových vozidel)	22,3
ubytování, stravování a pohostinství	9,9



Vybavenost obcí vybranými druhy zařízení

Hromadné ubytovací zařízení	ano
Samostatná ordinace praktického lékaře pro:	
děti	ano
dospělé	ne
Zdravotní středisko	ne
Domov pro seniory nebo dům s pečovatelskou službou	ano
Mateřská škola	ano
Základní škola	ano
Sběrný dvůr	ano
Turistické informační centrum	ano
Kulturní dům (sál)	ano
Kino	ne
Středisko pro volný čas dětí (mládeže)	ne
Kostel s náboženským využitím	ano
Víceúčelová tělocvična, sokolovna, sportovní hala	ano
Jednoúčelové kryté sportovní zařízení	ne
Hřiště	ano
Dětské hřiště	ano
Koupaliště	ano
Krytý bazén	ne
Byty napojené na:	
veřejný vodovod	ano
veřejnou kanalizaci	ano
veřejnou kanalizaci s ČOV	ano
veřejný rozvod plynu	ano



Janov nad Nisou

Identifikační číslo obce	00262358
Kód základní územní jednotky	563595
Nadmořská výška	560
Délka místních komunikací (km)	15
První písemná zmínka	1597
Počet částí obce	4
Počet katastrálních území	3
Kód SO ORP	5103
Název SO ORP	Jablonec n.N.
Kód okresu	5102
Název okresu	Jablonec nad Nisou
Internetové stránky:	www.janov-n-n.cz

Výměra (ha)	1 472
v tom (%):	
zemědělská půda	30,9
z toho orná půda	0,0
nezemědělská půda	69,1
z toho lesní pozemky	54,7

Obyvatelstvo (k 31. 12.)	1 431
z toho ženy (%)	46,9
v tom podle věku (%):	
0–14 let	17,1
15–64 let	64,3
65 a více let	18,7
Průměrný věk	41,2
Index stáří	109,4

Demografické události (na 1 000 obyvatel)

živě narození	7,0
zemřelí	3,5
přirozený přírůstek (úbytek)	3,5
přistěhovalí	43,5
vystěhovalí	37,9
přírůstek (úbytek) stěhováním	5,6
celkový přírůstek (úbytek)	9,1

Nezaměstnanost

Uchazeči o zaměstnání (k 31. 12.)	32
z toho (%):	
dosazitelní	84,4
ženy	40,6
osoby v evidenci 12 a více měsíců	31,3
Podíl nezaměstnaných osob (%)	2,96
Volná pracovní místa	8
Uchazeči na jedno volné pracovní místo	4,00

Volební účast (%)

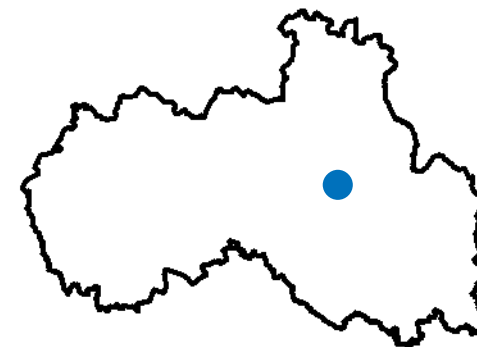
Zastupitelstva obcí 2018	45,9
Zastupitelstva krajů 2016	31,6
Poslanecká sněmovna 2017	60,7
Evropský parlament 2014	16,2
Prezident republiky	
1. kolo	61,7
2. kolo	67,0

Dokončené byty

z toho (%):	
v rodinných domech	25,0
v bytových domech	-

Ekonomické subjekty se sídlem na území obce (k 31. 12.)

Celkem	411
z toho se zjištěnou aktivitou (%)	56,0
z toho podle vybraných odvětví CZ-NACE (%):	
zemědělství, lesnictví, rybářství	5,4
průmysl	16,1
stavebnictví	13,1
obchod (kromě motorových vozidel)	16,5
ubytování, stravování a pohostinství	13,1

**Vybavenost obcí vybranými druhy zařízení**

Hromadné ubytovací zařízení	ano
Samostatná ordinace praktického lékaře pro:	
děti	ne
dospělé	ano
Zdravotní středisko	ne
Domov pro seniory nebo dům s pečovatelskou službou	ne
Mateřská škola	ano
Základní škola	ano
Sběrný dvůr	ne
Turistické informační centrum	ne
Kulturní dům (sál)	ne
Kino	ne
Středisko pro volný čas dětí (mládeže)	ne
Kostel s náboženským využitím	ano
Víceúčelová tělocvična, sokolovna, sportovní hala	ano
Jednoúčelové kryté sportovní zařízení	ne
Hřiště	ano
Dětské hřiště	ano
Koupaliště	ne
Krytý bazén	ne
Byty napojené na:	
veřejný vodovod	ano
veřejnou kanalizaci	ano
veřejnou kanalizaci s ČOV	ano
veřejný rozvod plynu	ano

Janovice v Podještědí

Identifikační číslo obce	00525499
Kód základní územní jednotky	561657
Nadmořská výška	311
Délka místních komunikací (km)	5
První písemná zmínka	1273
Počet částí obce	1
Počet katastrálních území	1
Kód SO ORP	5105
Název SO ORP	Liberec
Kód okresu	5103
Název okresu	Liberec
Internetové stránky:	www.janovicevpodjestedi.cz

Výměra (ha)	634
v tom (%):	
zemědělská půda	38,9
z toho orná půda	19,6
nezemědělská půda	61,1
z toho lesní pozemky	56,7

Obyvatelstvo (k 31. 12.)	94
z toho ženy (%)	47,9
v tom podle věku (%):	
0–14 let	8,5
15–64 let	63,8
65 a více let	27,7
Průměrný věk	49,9
Index stáří	325,0

Demografické události (na 1 000 obyvatel)	
živě narození	0,0
zemřelí	10,6
přirozený přírůstek (úbytek)	- 10,6
přistěhovalí	21,3
vystěhovalí	42,6
přírůstek (úbytek) stěhováním	- 21,3
celkový přírůstek (úbytek)	- 31,9

Nezaměstnanost

Uchazeči o zaměstnání (k 31. 12.)	2
z toho (%):	
dosazitelní	100,0
ženy	50,0
osoby v evidenci 12 a více měsíců	50,0
Podíl nezaměstnaných osob (%)	3,03
Volná pracovní místa	-
Uchazeči na jedno volné pracovní místo	x

Volební účast (%)

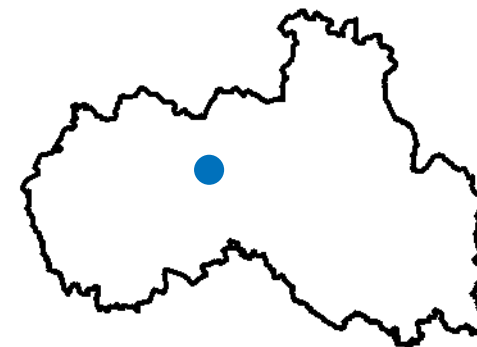
Zastupitelstva obcí 2018	55,6
Zastupitelstva krajů 2016	43,0
Poslanecká sněmovna 2017	77,7
Evropský parlament 2014	33,7
Prezident republiky	
1. kolo	74,7
2. kolo	85,4

Dokončené byty

z toho (%):	
v rodinných domech	-
v bytových domech	-

Ekonomické subjekty se sídlem na území obce (k 31. 12.)

Celkem	28
z toho se zjištěnou aktivitou (%)	42,9
z toho podle vybraných odvětví CZ-NACE (%):	
zemědělství, lesnictví, rybářství	35,7
průmysl	7,1
stavebnictví	7,1
obchod (kromě motorových vozidel)	10,7
ubytování, stravování a pohostinství	7,1



Vybavenost obcí vybranými druhy zařízení

Hromadné ubytovací zařízení	ne
Samostatná ordinace praktického lékaře pro:	
děti	ne
dospělé	ne
Zdravotní středisko	ne
Domov pro seniory nebo dům s pečovatelskou službou	ne
Mateřská škola	ne
Základní škola	ne
Sběrný dvůr	ne
Turistické informační centrum	ne
Kulturní dům (sál)	ne
Kino	ne
Středisko pro volný čas dětí (mládeže)	ne
Kostel s náboženským využitím	ne
Víceúčelová tělocvična, sokolovna, sportovní hala	ne
Jednoúčelové kryté sportovní zařízení	ne
Hřiště	ano
Dětské hřiště	ne
Koupaliště	ne
Krytý bazén	ne
Byty napojené na:	
veřejný vodovod	ano
veřejnou kanalizaci	ne
veřejnou kanalizaci s ČOV	ne
veřejný rozvod plynu	ne



Janův Důl

Identifikační číslo obce	00831395
Kód základní územní jednotky	546658
Nadmořská výška	399
Délka místních komunikací (km)	6
První písemná zmínka	1602
Počet částí obce	1
Počet katastrálních území	1
Kód SO ORP	5105
Název SO ORP	Liberec
Kód okresu	5103
Název okresu	Liberec
Internetové stránky:	www.januvdul.info

Výměra (ha)	455
v tom (%):	
zemědělská půda	60,2
z toho orná půda	29,3
nezemědělská půda	39,8
z toho lesní pozemky	33,8

Obyvatelstvo (k 31. 12.)	160
z toho ženy (%)	46,9
v tom podle věku (%):	
0–14 let	16,9
15–64 let	62,5
65 a více let	20,6
Průměrný věk	43,8
Index stáří	122,2

Demografické události (na 1 000 obyvatel)	
živě narození	18,4
zemřelí	6,1
přirozený přírůstek (úbytek)	12,3
přistěhovalí	49,1
vystěhovalí	61,3
přírůstek (úbytek) stěhováním	- 12,3
celkový přírůstek (úbytek)	0,0

Nezaměstnanost

Uchazeči o zaměstnání (k 31. 12.)	5
z toho (%):	
dosazitelní	100,0
ženy	40,0
osoby v evidenci 12 a více měsíců	40,0
Podíl nezaměstnaných osob (%)	4,85
Volná pracovní místa	-
Uchazeči na jedno volné pracovní místo	x

Volební účast (%)

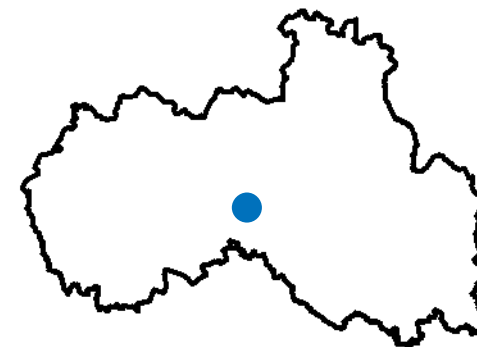
Zastupitelstva obcí 2018	57,1
Zastupitelstva krajů 2016	41,1
Poslanecká sněmovna 2017	75,4
Evropský parlament 2014	20,3
Prezident republiky	
1. kolo	70,8
2. kolo	65,4

Dokončené byty

z toho (%):	
v rodinných domech	-
v bytových domech	-

Ekonomické subjekty se sídlem na území obce (k 31. 12.)

Celkem	51
z toho se zjištěnou aktivitou (%)	43,1
z toho podle vybraných odvětví CZ-NACE (%):	
zemědělství, lesnictví, rybářství	9,8
průmysl	11,8
stavebnictví	13,7
obchod (kromě motorových vozidel)	17,6
ubytování, stravování a pohostinství	5,9



Vybavenost obcí vybranými druhy zařízení

Hromadné ubytovací zařízení	ano
Samostatná ordinace praktického lékaře pro:	
děti	ne
dospělé	ne
Zdravotní středisko	ne
Domov pro seniory nebo dům s pečovatelskou službou	ne
Mateřská škola	ne
Základní škola	ne
Sběrný dvůr	ano
Turistické informační centrum	ne
Kulturní dům (sál)	ano
Kino	ne
Středisko pro volný čas dětí (mládeže)	ne
Kostel s náboženským využitím	ne
Víceúčelová tělocvična, sokolovna, sportovní hala	ne
Jednoúčelové kryté sportovní zařízení	ne
Hřiště	ano
Dětské hřiště	ano
Koupaliště	ne
Krytý bazén	ne
Byty napojené na:	
veřejný vodovod	ano
veřejnou kanalizaci	ne
veřejnou kanalizaci s ČOV	ne
veřejný rozvod plynu	ne

Jenišovice

Identifikační číslo obce	00262366
Kód základní územní jednotky	563609
Nadmořská výška	390
Délka místních komunikací (km)	6
První písemná zmínka	1143
Počet částí obce	2
Počet katastrálních území	2
Kód SO ORP	5109
Název SO ORP	Turnov
Kód okresu	5102
Název okresu	Jablonec nad Nisou
Internetové stránky:	www.jenisovice.cz

Výměra (ha)	742
v tom (%):	
zemědělská půda	66,7
z toho orná půda	51,4
nezemědělská půda	33,3
z toho lesní pozemky	23,2

Obyvatelstvo (k 31. 12.)	1 174
z toho ženy (%)	50,8
v tom podle věku (%):	
0–14 let	20,8
15–64 let	63,8
65 a více let	15,4
Průměrný věk	38,1
Index stáří	74,2

Demografické události (na 1 000 obyvatel)	
živě narození	17,3
zemřelí	6,9
přirozený přírůstek (úbytek)	10,4
přistěhovalí	40,7
vystěhovalí	14,7
přírůstek (úbytek) stěhováním	26,0
celkový přírůstek (úbytek)	36,3

Nezaměstnanost

Uchazeči o zaměstnání (k 31. 12.)	1
z toho (%):	
dosazitelní	100,0
ženy	100,0
osoby v evidenci 12 a více měsíců	-
Podíl nezaměstnaných osob (%)	0,13
Volná pracovní místa	-
Uchazeči na jedno volné pracovní místo	x

Volební účast (%)

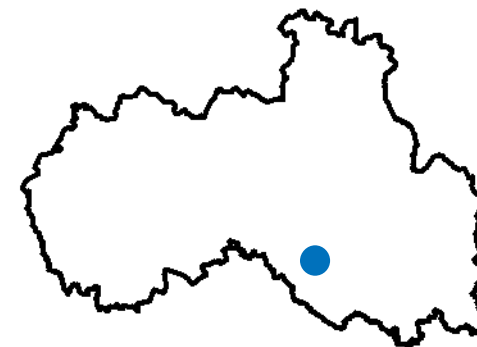
Zastupitelstva obcí 2018	52,3
Zastupitelstva krajů 2016	38,6
Poslanecká sněmovna 2017	65,0
Evropský parlament 2014	18,1
Prezident republiky	
1. kolo	69,7
2. kolo	72,2

Dokončené byty

z toho (%):	
v rodinných domech	100,0
v bytových domech	-

Ekonomické subjekty se sídlem na území obce (k 31. 12.)

Celkem	265
z toho se zjištěnou aktivitou (%)	57,7
z toho podle vybraných odvětví CZ-NACE (%):	
zemědělství, lesnictví, rybářství	4,5
průmysl	12,8
stavebnictví	16,6
obchod (kromě motorových vozidel)	18,1
ubytování, stravování a pohostinství	6,0



Vybavenost obcí vybranými druhy zařízení

Hromadné ubytovací zařízení	ne
Samostatná ordinace praktického lékaře pro:	
děti	ne
dospělé	ne
Zdravotní středisko	ne
Domov pro seniory nebo dům s pečovatelskou službou	ne
Mateřská škola	ano
Základní škola	ano
Sběrný dvůr	ano
Turistické informační centrum	ano
Kulturní dům (sál)	ano
Kino	ano
Středisko pro volný čas dětí (mládeže)	ano
Kostel s náboženským využitím	ano
Víceúčelová tělocvična, sokolovna, sportovní hala	ano
Jednoúčelové kryté sportovní zařízení	ano
Hřiště	ano
Dětské hřiště	ano
Koupaliště	ano
Krytý bazén	ano
Byty napojené na:	
veřejný vodovod	ano
veřejnou kanalizaci	ano
veřejnou kanalizaci s ČOV	ano
veřejný rozvod plynu	ano



Jeřmanice

Identifikační číslo obce	46744959
Kód základní územní jednotky	530484
Nadmořská výška	456
Délka místních komunikací (km)	7
První písemná zmínka	1543
Počet částí obce	1
Počet katastrálních území	1
Kód SO ORP	5105
Název SO ORP	Liberec
Kód okresu	5103
Název okresu	Liberec
Internetové stránky:	www.jermanice.cz

Výměra (ha)	438
v tom (%):	
zemědělská půda	66,9
z toho orná půda	19,2
nezemědělská půda	33,1
z toho lesní pozemky	15,4

Obyvatelstvo (k 31. 12.)	530
z toho ženy (%)	48,7
v tom podle věku (%):	
0–14 let	19,6
15–64 let	69,8
65 a více let	10,6
Průměrný věk	37,2
Index stáří	53,8

Demografické události (na 1 000 obyvatel)	
živě narození	15,4
zemřelí	5,8
přirozený přírůstek (úbytek)	9,6
přistěhovalí	42,3
vystěhovalí	26,9
přírůstek (úbytek) stěhováním	15,4
celkový přírůstek (úbytek)	25,0

Nezaměstnanost

Uchazeči o zaměstnání (k 31. 12.)	13
z toho (%):	
dosazitelní	92,3
ženy	53,8
osoby v evidenci 12 a více měsíců	7,7
Podíl nezaměstnaných osob (%)	3,28
Volná pracovní místa	8
Uchazeči na jedno volné pracovní místo	1,63

Volební účast (%)

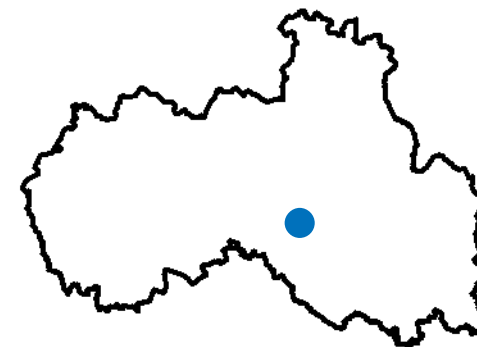
Zastupitelstva obcí 2018	52,8
Zastupitelstva krajů 2016	44,6
Poslanecká sněmovna 2017	65,6
Evropský parlament 2014	19,1
Prezident republiky	
1. kolo	68,7
2. kolo	69,2

Dokončené byty

	2
z toho (%):	
v rodinných domech	100,0
v bytových domech	-

Ekonomické subjekty se sídlem na území obce (k 31. 12.)

Celkem	145
z toho se zjištěnou aktivitou (%)	45,5
z toho podle vybraných odvětví CZ-NACE (%):	
zemědělství, lesnictví, rybářství	6,9
průmysl	15,2
stavebnictví	13,1
obchod (kromě motorových vozidel)	23,4
ubytování, stravování a pohostinství	4,1



Vybavenost obcí vybranými druhy zařízení

Hromadné ubytovací zařízení	ano
Samostatná ordinace praktického lékaře pro:	
děti	ne
dospělé	ne
Zdravotní středisko	ne
Domov pro seniory nebo dům s pečovatelskou službou	ne
Mateřská škola	ne
Základní škola	ne
Sběrný dvůr	ne
Turistické informační centrum	ne
Kulturní dům (sál)	ano
Kino	ne
Středisko pro volný čas dětí (mládeže)	ne
Kostel s náboženským využitím	ano
Víceúčelová tělocvična, sokolovna, sportovní hala	ne
Jednoúčelové kryté sportovní zařízení	ne
Hřiště	ano
Dětské hřiště	ano
Koupaliště	ne
Krytý bazén	ne
Byty napojené na:	
veřejný vodovod	ano
veřejnou kanalizaci	ano
veřejnou kanalizaci s ČOV	ano
veřejný rozvod plynu	ne

Jesenný

Identifikační číslo obce	00275786
Kód základní územní jednotky	577171
Nadmořská výška	433
Délka místních komunikací (km)	7
První písemná zmínka	1356
Počet částí obce	2
Počet katastrálních území	1
Kód SO ORP	5107
Název SO ORP	Semily
Kód okresu	5104
Název okresu	Semily
Internetové stránky:	www.jesenny.cz

Výměra (ha)	784
v tom (%):	
zemědělská půda	48,9
z toho orná půda	31,3
nezemědělská půda	51,1
z toho lesní pozemky	38,9

Obyvatelstvo (k 31. 12.)	472
z toho ženy (%)	48,5
v tom podle věku (%):	
0–14 let	11,7
15–64 let	64,4
65 a více let	23,9
Průměrný věk	45,4
Index stáří	205,5

Demografické události (na 1 000 obyvatel)	
živě narození	10,5
zemřelí	23,2
přirozený přírůstek (úbytek)	- 12,7
přistěhovalí	25,3
vystěhovalí	44,3
přírůstek (úbytek) stěhováním	- 19,0
celkový přírůstek (úbytek)	- 31,6

Nezaměstnanost

Uchazeči o zaměstnání (k 31. 12.)	11
z toho (%):	
dosazitelní	81,8
ženy	45,5
osoby v evidenci 12 a více měsíců	45,5
Podíl nezaměstnaných osob (%)	2,85
Volná pracovní místa	9
Uchazeči na jedno volné pracovní místo	1,22

Volební účast (%)

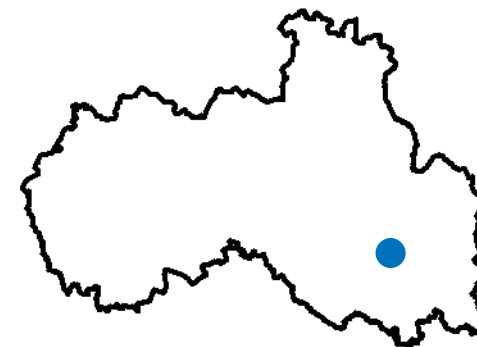
Zastupitelstva obcí 2018	54,0
Zastupitelstva krajů 2016	44,6
Poslanecká sněmovna 2017	68,5
Evropský parlament 2014	21,6
Prezident republiky	
1. kolo	66,1
2. kolo	72,3

Dokončené byty

	1
z toho (%):	
v rodinných domech	100,0
v bytových domech	-

Ekonomické subjekty se sídlem na území obce (k 31. 12.)

Celkem	129
z toho se zjištěnou aktivitou (%)	49,6
z toho podle vybraných odvětví CZ-NACE (%):	
zemědělství, lesnictví, rybářství	15,5
průmysl	19,4
stavebnictví	17,8
obchod (kromě motorových vozidel)	15,5
ubytování, stravování a pohostinství	7,8



Vybavenost obcí vybranými druhy zařízení

Hromadné ubytovací zařízení	ne
Samostatná ordinace praktického lékaře pro:	
děti	ne
dospělé	ano
Zdravotní středisko	ne
Domov pro seniory nebo dům s pečovatelskou službou	ne
Mateřská škola	ne
Základní škola	ano
Sběrný dvůr	ne
Turistické informační centrum	ne
Kulturní dům (sál)	ne
Kino	ne
Středisko pro volný čas dětí (mládeže)	ne
Kostel s náboženským využitím	ne
Víceúčelová tělocvična, sokolovna, sportovní hala	ano
Jednoúčelové kryté sportovní zařízení	ne
Hřiště	ne
Dětské hřiště	ne
Koupaliště	ano
Krytý bazén	ne
Byty napojené na:	
veřejný vodovod	ano
veřejnou kanalizaci	ano
veřejnou kanalizaci s ČOV	ne
veřejný rozvod plynu	ne



Jestřabí v Krkonoších

Identifikační číslo obce	00275794
Kód základní územní jednotky	577189
Nadmožská výška	714
Délka místních komunikací (km)	25
První písemná zmínka	1562
Počet částí obce	3
Počet katastrálních území	3
Kód SO ORP	5104
Název SO ORP	Jilemnice
Kód okresu	5104
Název okresu	Semily
Internetové stránky:	www.jestrabivkrk.cz

Výměra (ha)	1 031
v tom (%):	
zemědělská půda	65,4
z toho orná půda	16,8
nezemědělská půda	34,6
z toho lesní pozemky	26,9

Obyvatelstvo (k 31. 12.)	239
z toho ženy (%)	46,9
v tom podle věku (%):	
0–14 let	12,6
15–64 let	66,1
65 a více let	21,3
Průměrný věk	44,7
Index stáří	170,0

Demografické události (na 1 000 obyvatel)	
živě narození	8,4
zemřelí	12,6
přirozený přírůstek (úbytek)	- 4,2
přistěhovalí	20,9
vystěhovalí	16,7
přírůstek (úbytek) stěhováním	4,2
celkový přírůstek (úbytek)	0,0

Nezaměstnanost

Uchazeči o zaměstnání (k 31. 12.)	12
z toho (%):	
dosazitelní	83,3
ženy	25,0
osoby v evidenci 12 a více měsíců	25,0
Podíl nezaměstnaných osob (%)	6,45
Volná pracovní místa	4
Uchazeči na jedno volné pracovní místo	3,00

Volební účast (%)

Zastupitelstva obcí 2018	59,7
Zastupitelstva krajů 2016	47,5
Poslanecká sněmovna 2017	72,8
Evropský parlament 2014	22,0
Prezident republiky	
1. kolo	78,6
2. kolo	82,8

Dokončené byty

	1
z toho (%):	
v rodinných domech	100,0
v bytových domech	-

Ekonomické subjekty se sídlem na území obce (k 31. 12.)

Celkem	91
z toho se zjištěnou aktivitou (%)	53,8
z toho podle vybraných odvětví CZ-NACE (%):	
zemědělství, lesnictví, rybářství	31,9
průmysl	5,5
stavebnictví	6,6
obchod (kromě motorových vozidel)	14,3
ubytování, stravování a pohostinství	22,0

**Vybavenost obcí vybranými druhy zařízení**

Hromadné ubytovací zařízení	ano
Samostatná ordinace praktického lékaře pro:	
děti	ne
dospělé	ne
Zdravotní středisko	ne
Domov pro seniory nebo dům s pečovatelskou službou	ne
Mateřská škola	ne
Základní škola	ne
Sběrný dvůr	ne
Turistické informační centrum	ne
Kulturní dům (sál)	ano
Kino	ne
Středisko pro volný čas dětí (mládeže)	ne
Kostel s náboženským využitím	ano
Víceúčelová tělocvična, sokolovna, sportovní hala	ne
Jednoúčelové kryté sportovní zařízení	ne
Hřiště	ne
Dětské hřiště	ne
Koupaliště	ne
Krytý bazén	ne
Byty napojené na:	
veřejný vodovod	ano
veřejnou kanalizaci	ne
veřejnou kanalizaci s ČOV	ne
veřejný rozvod plynu	ne

Jestřebí

Identifikační číslo obce	00260878
Kód základní územní jednotky	561665
Nadmořská výška	259
Délka místních komunikací (km)	9
První písemná zmínka	1295
Počet částí obce	3
Počet katastrálních území	3
Kód SO ORP	5101
Název SO ORP	Česká Lípa
Kód okresu	5101
Název okresu	Česká Lípa
Internetové stránky:	www.jestrebi.eu

Výměra (ha)	2 211
v tom (%):	
zemědělská půda	51,7
z toho orná půda	31,8
nezemědělská půda	48,3
z toho lesní pozemky	26,4

Obyvatelstvo (k 31. 12.)	847
z toho ženy (%)	51,0
v tom podle věku (%):	
0–14 let	17,7
15–64 let	66,8
65 a více let	15,5
Průměrný věk	39,8
Index stáří	87,3

Demografické události (na 1 000 obyvatel)	
živě narození	11,7
zemřelí	10,5
přirozený přírůstek (úbytek)	1,2
přistěhovalí	35,0
vystěhovalí	46,7
přírůstek (úbytek) stěhováním	- 11,7
celkový přírůstek (úbytek)	- 10,5

Nezaměstnanost

Uchazeči o zaměstnání (k 31. 12.)	17
z toho (%):	
dosazitelní	70,6
ženy	58,8
osoby v evidenci 12 a více měsíců	23,5
Podíl nezaměstnaných osob (%)	2,12
Volná pracovní místa	1
Uchazeči na jedno volné pracovní místo	17,00

Volební účast (%)

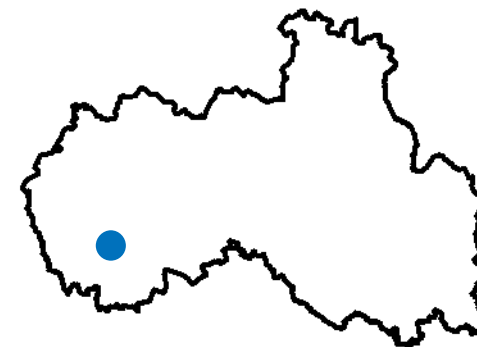
Zastupitelstva obcí 2018	38,8
Zastupitelstva krajů 2016	26,5
Poslanecká sněmovna 2017	50,1
Evropský parlament 2014	9,9
Prezident republiky	
1. kolo	49,3
2. kolo	52,6

Dokončené byty

z toho (%):	7
v rodinných domech	28,6
v bytových domech	-

Ekonomické subjekty se sídlem na území obce (k 31. 12.)

Celkem	169
z toho se zjištěnou aktivitou (%)	47,9
z toho podle vybraných odvětví CZ-NACE (%):	
zemědělství, lesnictví, rybářství	15,4
průmysl	10,1
stavebnictví	13,0
obchod (kromě motorových vozidel)	22,5
ubytování, stravování a pohostinství	6,5



Vybavenost obcí vybranými druhy zařízení

Hromadné ubytovací zařízení	ano
Samostatná ordinace praktického lékaře pro:	
děti	ne
dospělé	ne
Zdravotní středisko	ne
Domov pro seniory nebo dům s pečovatelskou službou	ne
Mateřská škola	ano
Základní škola	ano
Sběrný dvůr	ne
Turistické informační centrum	ano
Kulturní dům (sál)	ano
Kino	ne
Středisko pro volný čas dětí (mládeže)	ano
Kostel s náboženským využitím	ano
Víceúčelová tělocvična, sokolovna, sportovní hala	ano
Jednoúčelové kryté sportovní zařízení	ne
Hřiště	ano
Dětské hřiště	ano
Koupaliště	ne
Krytý bazén	ne
Byty napojené na:	
veřejný vodovod	ano
veřejnou kanalizaci	ano
veřejnou kanalizaci s ČOV	ano
veřejný rozvod plynu	ano



Jilemnice

Identifikační číslo obce	00275808
Kód základní územní jednotky	577197
Nadmořská výška	451
Délka místních komunikací (km)	35
První písemná zmínka	1356
Počet částí obce	3
Počet katastrálních území	2
Kód SO ORP	5104
Název SO ORP	Jilemnice
Kód okresu	5104
Název okresu	Semily
Internetové stránky:	www.mestojilemnice.cz

Výměra (ha)	1 386
v tom (%):	
zemědělská půda	56,0
z toho orná půda	25,9
nezemědělská půda	44,0
z toho lesní pozemky	27,4

Obyvatelstvo (k 31. 12.)	5 410
z toho ženy (%)	50,9
v tom podle věku (%):	
0–14 let	15,3
15–64 let	64,5
65 a více let	20,2
Průměrný věk	42,9
Index stáří	132,3

Demografické události (na 1 000 obyvatel)	
živě narození	9,9
zemřelí	12,1
přirozený přírůstek (úbytek)	- 2,2
přistěhovalí	21,0
vystěhovalí	29,8
přírůstek (úbytek) stěhováním	- 8,8
celkový přírůstek (úbytek)	- 11,0

Nezaměstnanost

Uchazeči o zaměstnání (k 31. 12.)	138
z toho (%):	
dosazitelní	97,8
ženy	46,4
osoby v evidenci 12 a více měsíců	24,6
Podíl nezaměstnaných osob (%)	3,79
Volná pracovní místa	70
Uchazeči na jedno volné pracovní místo	1,97

Volební účast (%)

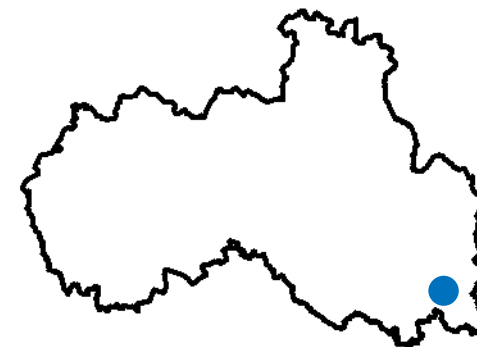
Zastupitelstva obcí 2018	53,3
Zastupitelstva krajů 2016	37,8
Poslanecká sněmovna 2017	67,1
Evropský parlament 2014	19,8
Prezident republiky	
1. kolo	67,8
2. kolo	70,7

Dokončené byty

z toho (%):	
v rodinných domech	83,3
v bytových domech	-

Ekonomické subjekty se sídlem na území obce (k 31. 12.)

Celkem	1449
z toho se zjištěnou aktivitou (%)	48,4
z toho podle vybraných odvětví CZ-NACE (%):	
zemědělství, lesnictví, rybářství	4,0
průmysl	12,8
stavebnictví	11,7
obchod (kromě motorových vozidel)	20,3
ubytování, stravování a pohostinství	9,0



Vybavenost obcí vybranými druhy zařízení

Hromadné ubytovací zařízení	ano
Samostatná ordinace praktického lékaře pro:	
děti	ano
dospělé	ano
Zdravotní středisko	ne
Domov pro seniory nebo dům s pečovatelskou službou	ano
Mateřská škola	ano
Základní škola	ano
Sběrný dvůr	ano
Turistické informační centrum	ano
Kulturní dům (sál)	ano
Kino	ano
Středisko pro volný čas dětí (mládeže)	ano
Kostel s náboženským využitím	ano
Víceúčelová tělocvična, sokolovna, sportovní hala	ano
Jednoúčelové kryté sportovní zařízení	ano
Hřiště	ano
Dětské hřiště	ano
Koupaliště	ne
Krytý bazén	ano
Byty napojené na:	
veřejný vodovod	ano
veřejnou kanalizaci	ano
veřejnou kanalizaci s ČOV	ano
veřejný rozvod plynu	ano

Jílové u Držkova

Identifikační číslo obce	00525529
Kód základní územní jednotky	563617
Nadmořská výška	520
Délka místních komunikací (km)	6
První písemná zmínka	1627
Počet částí obce	1
Počet katastrálních území	1
Kód SO ORP	5110
Název SO ORP	Železný Brod
Kód okresu	5102
Název okresu	Jablonec nad Nisou
Internetové stránky:	www.jiloveudrzkova.cz

Výměra (ha)	358
v tom (%):	
zemědělská půda	65,5
z toho orná půda	17,8
nezemědělská půda	34,5
z toho lesní pozemky	22,2

Obyvatelstvo (k 31. 12.)	212
z toho ženy (%)	51,4
v tom podle věku (%):	
0–14 let	16,5
15–64 let	60,4
65 a více let	23,1
Průměrný věk	44,2
Index stáří	140,0

Demografické události (na 1 000 obyvatel)	
živě narození	0,0
zemřelí	4,7
přirozený přírůstek (úbytek)	- 4,7
přistěhovalí	33,0
vystěhovalí	37,7
přírůstek (úbytek) stěhováním	- 4,7
celkový přírůstek (úbytek)	- 9,4

Nezaměstnanost

Uchazeči o zaměstnání (k 31. 12.)	6
z toho (%):	
dosazitelní	100,0
ženy	33,3
osoby v evidenci 12 a více měsíců	-
Podíl nezaměstnaných osob (%)	4,51
Volná pracovní místa	-
Uchazeči na jedno volné pracovní místo	x

Volební účast (%)

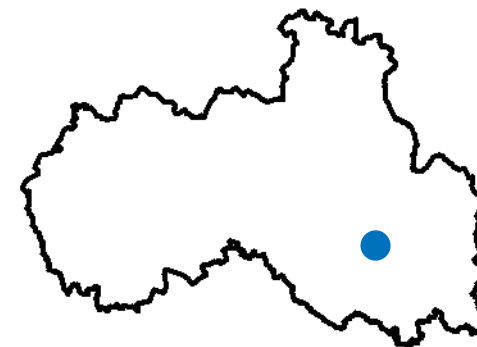
Zastupitelstva obcí 2018	68,6
Zastupitelstva krajů 2016	38,7
Poslanecká sněmovna 2017	64,3
Evropský parlament 2014	14,7
Prezident republiky	
1. kolo	73,3
2. kolo	75,4

Dokončené byty

z toho (%):	
v rodinných domech	-
v bytových domech	-

Ekonomické subjekty se sídlem na území obce (k 31. 12.)

Celkem	65
z toho se zjištěnou aktivitou (%)	63,1
z toho podle vybraných odvětví CZ-NACE (%):	
zemědělství, lesnictví, rybářství	12,3
průmysl	12,3
stavebnictví	18,5
obchod (kromě motorových vozidel)	15,4
ubytování, stravování a pohostinství	7,7



Vybavenost obcí vybranými druhy zařízení

Hromadné ubytovací zařízení	ne
Samostatná ordinace praktického lékaře pro:	
děti	ne
dospělé	ne
Zdravotní středisko	ne
Domov pro seniory nebo dům s pečovatelskou službou	ne
Mateřská škola	ne
Základní škola	ne
Sběrný dvůr	ne
Turistické informační centrum	ne
Kulturní dům (sál)	ano
Kino	ne
Středisko pro volný čas dětí (mládeže)	ne
Kostel s náboženským využitím	ne
Víceúčelová tělocvična, sokolovna, sportovní hala	ne
Jednoúčelové kryté sportovní zařízení	ne
Hřiště	ano
Dětské hřiště	ne
Koupaliště	ne
Krytý bazén	ne
Byty napojené na:	
veřejný vodovod	ano
veřejnou kanalizaci	ano
veřejnou kanalizaci s ČOV	ano
veřejný rozvod plynu	ne



Jindřichovice pod Smrkem

Identifikační číslo obce	00672025
Kód základní územní jednotky	564133
Nadmořská výška	376
Délka místních komunikací (km)	32
První písemná zmínka	1381
Počet částí obce	2
Počet katastrálních území	2
Kód SO ORP	5102
Název SO ORP	Frýdlant
Kód okresu	5103
Název okresu	Liberec
Internetové stránky:	www.jindrichovice.cz

Výměra (ha)	1 914
v tom (%):	
zemědělská půda	44,0
z toho orná půda	10,1
nezemědělská půda	56,0
z toho lesní pozemky	49,8

Obyvatelstvo (k 31. 12.)	655
z toho ženy (%)	52,8
v tom podle věku (%):	
0–14 let	20,0
15–64 let	54,7
65 a více let	25,3
Průměrný věk	42,6
Index stáří	126,7

Demografické události (na 1 000 obyvatel)	
živě narození	9,2
zemřelí	26,2
přirozený přírůstek (úbytek)	- 16,9
přistěhovalí	58,6
vystěhovalí	46,2
přírůstek (úbytek) stěhováním	12,3
celkový přírůstek (úbytek)	- 4,6

Nezaměstnanost

Uchazeči o zaměstnání (k 31. 12.)	23
z toho (%):	
dosazitelní	95,7
ženy	52,2
osoby v evidenci 12 a více měsíců	47,8
Podíl nezaměstnaných osob (%)	6,03
Volná pracovní místa	1
Uchazeči na jedno volné pracovní místo	23,00

Volební účast (%)

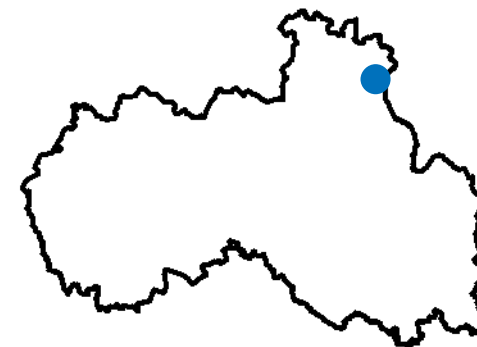
Zastupitelstva obcí 2018	57,0
Zastupitelstva krajů 2016	29,5
Poslanecká sněmovna 2017	52,2
Evropský parlament 2014	15,2
Prezident republiky	
1. kolo	49,0
2. kolo	54,8

Dokončené byty

z toho (%):	
v rodinných domech	-
v bytových domech	-

Ekonomické subjekty se sídlem na území obce (k 31. 12.)

Celkem	153
z toho se zjištěnou aktivitou (%)	41,8
z toho podle vybraných odvětví CZ-NACE (%):	
zemědělství, lesnictví, rybářství	17,6
průmysl	11,8
stavebnictví	11,1
obchod (kromě motorových vozidel)	13,7
ubytování, stravování a pohostinství	6,5



Vybavenost obcí vybranými druhy zařízení

Hromadné ubytovací zařízení	ano
Samostatná ordinace praktického lékaře pro:	
děti	ne
dospělé	ne
Zdravotní středisko	ne
Domov pro seniory nebo dům s pečovatelskou službou	ano
Mateřská škola	ano
Základní škola	ano
Sběrný dvůr	ne
Turistické informační centrum	ano
Kulturní dům (sál)	ano
Kino	ne
Středisko pro volný čas dětí (mládeže)	ne
Kostel s náboženským využitím	ano
Víceúčelová tělocvična, sokolovna, sportovní hala	ne
Jednoúčelové kryté sportovní zařízení	ne
Hřiště	ano
Dětské hřiště	ano
Koupaliště	ne
Krytý bazén	ne
Byty napojené na:	
veřejný vodovod	ne
veřejnou kanalizaci	ne
veřejnou kanalizaci s ČOV	ne
veřejný rozvod plynu	ne

Jířetín pod Bukovou

Identifikační číslo obce	00832022
Kód základní územní jednotky	546585
Nadmořská výška	525
Délka místních komunikací (km)	4
První písemná zmínka	1687
Počet částí obce	1
Počet katastrálních území	1
Kód SO ORP	5108
Název SO ORP	Tanvald
Kód okresu	5102
Název okresu	Jablonec nad Nisou
Internetové stránky:	www.jiretinpb.cz

Výměra (ha)	331
v tom (%):	
zemědělská půda	12,7
z toho orná půda	0,0
nezemědělská půda	87,3
z toho lesní pozemky	77,2

Obyvatelstvo (k 31. 12.)	479
z toho ženy (%)	49,3
v tom podle věku (%):	
0–14 let	8,8
15–64 let	63,5
65 a více let	27,8
Průměrný věk	47,8
Index stáří	316,7

Demografické události (na 1 000 obyvatel)	
živě narození	2,1
zemřelí	23,3
přirozený přírůstek (úbytek)	- 21,1
přistěhovalí	67,7
vystěhovalí	29,6
přírůstek (úbytek) stěhováním	38,1
celkový přírůstek (úbytek)	16,9

Nezaměstnanost

Uchazeči o zaměstnání (k 31. 12.)	14
z toho (%):	
dosazitelní	92,9
ženy	50,0
osoby v evidenci 12 a více měsíců	28,6
Podíl nezaměstnaných osob (%)	4,21
Volná pracovní místa	11
Uchazeči na jedno volné pracovní místo	1,27

Volební účast (%)

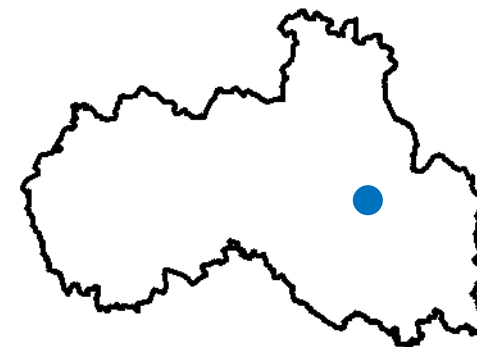
Zastupitelstva obcí 2018	45,9
Zastupitelstva krajů 2016	36,8
Poslanecká sněmovna 2017	63,4
Evropský parlament 2014	13,2
Prezident republiky	
1. kolo	56,6
2. kolo	66,0

Dokončené byty

z toho (%):	
v rodinných domech	-
v bytových domech	-

Ekonomické subjekty se sídlem na území obce (k 31. 12.)

Celkem	144
z toho se zjištěnou aktivitou (%)	33,3
z toho podle vybraných odvětví CZ-NACE (%):	
zemědělství, lesnictví, rybářství	4,9
průmysl	13,9
stavebnictví	13,2
obchod (kromě motorových vozidel)	22,9
ubytování, stravování a pohostinství	9,0



Vybavenost obcí vybranými druhy zařízení

Hromadné ubytovací zařízení	ne
Samostatná ordinace praktického lékaře pro:	
děti	ne
dospělé	ano
Zdravotní středisko	ne
Domov pro seniory nebo dům s pečovatelskou službou	ano
Mateřská škola	ne
Základní škola	ne
Sběrný dvůr	ano
Turistické informační centrum	ne
Kulturní dům (sál)	ano
Kino	ne
Středisko pro volný čas dětí (mládeže)	ano
Kostel s náboženským využitím	ne
Víceúčelová tělocvična, sokolovna, sportovní hala	ano
Jednouúčelové kryté sportovní zařízení	ne
Hřiště	ano
Dětské hřiště	ano
Koupaliště	ne
Krytý bazén	ne
Byty napojené na:	
veřejný vodovod	ano
veřejnou kanalizaci	ano
veřejnou kanalizaci s ČOV	ano
veřejný rozvod plynu	ano



Josefův Důl

Identifikační číslo obce	00262391
Kód základní územní jednotky	563633
Nadmožská výška	625
Délka místních komunikací (km)	-
První písemná zmínka	1697
Počet částí obce	4
Počet katastrálních území	4
Kód SO ORP	5103
Název SO ORP	Jablonec n.N.
Kód okresu	5102
Název okresu	Jablonec nad Nisou
Internetové stránky:	www.josefuvdul.eu

Výměra (ha)	2 201
v tom (%):	
zemědělská půda	10,8
z toho orná půda	0,0
nezemědělská půda	89,2
z toho lesní pozemky	76,9

Obyvatelstvo (k 31. 12.)	878
z toho ženy (%)	47,3
v tom podle věku (%):	
0–14 let	13,9
15–64 let	59,6
65 a více let	26,5
Průměrný věk	45,5
Index stáří	191,0

Demografické události (na 1 000 obyvatel)	
živě narození	11,3
zemřelí	14,7
přirozený přírůstek (úbytek)	- 3,4
přistěhovalí	40,8
vystěhovalí	36,2
přírůstek (úbytek) stěhováním	4,5
celkový přírůstek (úbytek)	1,1

Nezaměstnanost

Uchazeči o zaměstnání (k 31. 12.)	29
z toho (%):	
dosazitelní	86,2
ženy	48,3
osoby v evidenci 12 a více měsíců	20,7
Podíl nezaměstnaných osob (%)	4,73
Volná pracovní místa	10
Uchazeči na jedno volné pracovní místo	2,90

Volební účast (%)

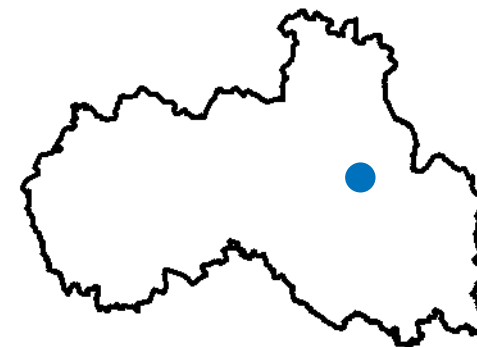
Zastupitelstva obcí 2018	63,5
Zastupitelstva krajů 2016	31,8
Poslanecká sněmovna 2017	60,1
Evropský parlament 2014	17,0
Prezident republiky	
1. kolo	66,8
2. kolo	73,0

Dokončené byty

z toho (%):	
v rodinných domech	66,7
v bytových domech	-

Ekonomické subjekty se sídlem na území obce (k 31. 12.)

Celkem	289
z toho se zjištěnou aktivitou (%)	50,5
z toho podle vybraných odvětví CZ-NACE (%):	
zemědělství, lesnictví, rybářství	11,8
průmysl	13,5
stavebnictví	12,1
obchod (kromě motorových vozidel)	17,6
ubytování, stravování a pohostinství	16,3



Vybavenost obcí vybranými druhy zařízení

Hromadné ubytovací zařízení	ano
Samostatná ordinace praktického lékaře pro:	
děti	ne
dospělé	ano
Zdravotní středisko	ne
Domov pro seniory nebo dům s pečovatelskou službou	ano
Mateřská škola	ano
Základní škola	ano
Sběrný dvůr	ne
Turistické informační centrum	ano
Kulturní dům (sál)	ano
Kino	ano
Středisko pro volný čas dětí (mládeže)	ano
Kostel s náboženským využitím	ano
Víceúčelová tělocvična, sokolovna, sportovní hala	ne
Jednoúčelové kryté sportovní zařízení	ne
Hřiště	ano
Dětské hřiště	ano
Koupaliště	ano
Krytý bazén	ne
Byty napojené na:	
veřejný vodovod	ano
veřejnou kanalizaci	ne
veřejnou kanalizaci s ČOV	ne
veřejný rozvod plynu	ano

Kacanovy

Identifikační číslo obce	00275816
Kód základní územní jednotky	577201
Nadmožská výška	296
Délka místních komunikací (km)	10
První písemná zmínka	1615
Počet částí obce	1
Počet katastrálních území	1
Kód SO ORP	5109
Název SO ORP	Turnov
Kód okresu	5104
Název okresu	Semily
Internetové stránky:	kacanovy.craj.cz

Výměra (ha)	600
v tom (%):	
zemědělská půda	23,0
z toho orná půda	3,4
nezemědělská půda	77,0
z toho lesní pozemky	71,6

Obyvatelstvo (k 31. 12.)	219
z toho ženy (%)	49,3
v tom podle věku (%):	
0–14 let	24,2
15–64 let	62,1
65 a více let	13,7
Průměrný věk	37,9
Index stáří	56,6

Demografické události (na 1 000 obyvatel)	
živě narození	13,6
zemřelí	4,5
přirozený přírůstek (úbytek)	9,1
přistěhovalí	13,6
vystěhovalí	18,2
přírůstek (úbytek) stěhováním	- 4,5
celkový přírůstek (úbytek)	4,5

Nezaměstnanost

Uchazeči o zaměstnání (k 31. 12.)	2
z toho (%):	
dosazitelní	100,0
ženy	0,0
osoby v evidenci 12 a více měsíců	-
Podíl nezaměstnaných osob (%)	1,48
Volná pracovní místa	-
Uchazeči na jedno volné pracovní místo	x

Volební účast (%)

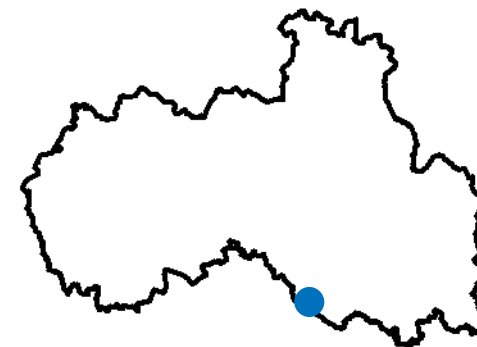
Zastupitelstva obcí 2018	78,2
Zastupitelstva krajů 2016	51,9
Poslanecká sněmovna 2017	75,8
Evropský parlament 2014	23,8
Prezident republiky	
1. kolo	79,4
2. kolo	83,3

Dokončené byty

z toho (%):	
v rodinných domech	-
v bytových domech	-

Ekonomické subjekty se sídlem na území obce (k 31. 12.)

Celkem	50
z toho se zjištěnou aktivitou (%)	76,0
z toho podle vybraných odvětví CZ-NACE (%):	
zemědělství, lesnictví, rybářství	14,0
průmysl	16,0
stavebnictví	12,0
obchod (kromě motorových vozidel)	10,0
ubytování, stravování a pohostinství	0,0



Vybavenost obcí vybranými druhy zařízení

Hromadné ubytovací zařízení	ano
Samostatná ordinace praktického lékaře pro:	
děti	ne
dospělé	ne
Zdravotní středisko	ne
Domov pro seniory nebo dům s pečovatelskou službou	ne
Mateřská škola	ne
Základní škola	ne
Sběrný dvůr	ne
Turistické informační centrum	ne
Kulturní dům (sál)	ano
Kino	ne
Středisko pro volný čas dětí (mládeže)	ne
Kostel s náboženským využitím	ne
Víceúčelová tělocvična, sokolovna, sportovní hala	ne
Jednoúčelové kryté sportovní zařízení	ne
Hřiště	ne
Dětské hřiště	ano
Koupaliště	ano
Krytý bazén	ano
Byty napojené na:	
veřejný vodovod	ano
veřejnou kanalizaci	ano
veřejnou kanalizaci s ČOV	ne
veřejný rozvod plynu	ne



Kamenický Šenov

Identifikační číslo obce	00260622
Kód základní územní jednotky	561681
Nadmořská výška	525
Délka místních komunikací (km)	22
První písemná zmínka	1362
Počet částí obce	2
Počet katastrálních území	2
Kód SO ORP	5106
Název SO ORP	Nový Bor
Kód okresu	5101
Název okresu	Česká Lípa
Internetové stránky:	www.kamenicky-senov.cz

Výměra (ha)	1 047
v tom (%):	
zemědělská půda	55,8
z toho orná půda	3,0
nezemědělská půda	44,2
z toho lesní pozemky	24,2

Obyvatelstvo (k 31. 12.)	3 931
z toho ženy (%)	50,0
v tom podle věku (%):	
0–14 let	16,3
15–64 let	63,9
65 a více let	19,8
Průměrný věk	41,9
Index stáří	121,2

Demografické události (na 1 000 obyvatel)	
živě narození	10,2
zemřelí	14,3
přirozený přírůstek (úbytek)	- 4,1
přistěhovalí	31,1
vystěhovalí	29,0
přírůstek (úbytek) stěhováním	2,0
celkový přírůstek (úbytek)	- 2,0

Nezaměstnanost

Uchazeči o zaměstnání (k 31. 12.)	87
z toho (%):	
dosazitelní	83,9
ženy	51,7
osoby v evidenci 12 a více měsíců	37,9
Podíl nezaměstnaných osob (%)	2,85
Volná pracovní místa	13
Uchazeči na jedno volné pracovní místo	6,69

Volební účast (%)

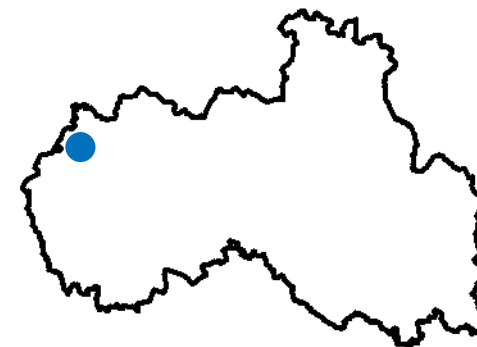
Zastupitelstva obcí 2018	42,3
Zastupitelstva krajů 2016	28,3
Poslanecká sněmovna 2017	52,0
Evropský parlament 2014	12,4
Prezident republiky	
1. kolo	54,2
2. kolo	59,5

Dokončené byty

z toho (%):	
v rodinných domech	-
v bytových domech	-

Ekonomické subjekty se sídlem na území obce (k 31. 12.)

Celkem	902
z toho se zjištěnou aktivitou (%)	44,5
z toho podle vybraných odvětví CZ-NACE (%):	
zemědělství, lesnictví, rybářství	2,3
průmysl	30,6
stavebnictví	11,1
obchod (kromě motorových vozidel)	20,1
ubytování, stravování a pohostinství	8,0

**Vybavenost obcí vybranými druhy zařízení**

Hromadné ubytovací zařízení	ano
Samostatná ordinace praktického lékaře pro:	
děti	ano
dospělé	ano
Zdravotní středisko	ne
Domov pro seniory nebo dům s pečovatelskou službou	ano
Mateřská škola	ano
Základní škola	ano
Sběrný dvůr	ano
Turistické informační centrum	ano
Kulturní dům (sál)	ano
Kino	ano
Středisko pro volný čas dětí (mládeže)	ne
Kostel s náboženským využitím	ano
Víceúčelová tělocvična, sokolovna, sportovní hala	ano
Jednoúčelové kryté sportovní zařízení	ne
Hřiště	ne
Dětské hřiště	ano
Koupaliště	ano
Krytý bazén	ne
Byty napojené na:	
veřejný vodovod	ano
veřejnou kanalizaci	ano
veřejnou kanalizaci s ČOV	ano
veřejný rozvod plynu	ano

Karlovice

Identifikační číslo obce	00275824
Kód základní územní jednotky	577219
Nadmořská výška	284
Délka místních komunikací (km)	16
První písemná zmínka	1543
Počet částí obce	5
Počet katastrálních území	1
Kód SO ORP	5109
Název SO ORP	Turnov
Kód okresu	5104
Název okresu	Semily
Internetové stránky:	www.karlovice-sedmihorky.cz

Výměra (ha)	1 021
v tom (%):	
zemědělská půda	67,7
z toho orná půda	44,2
nezemědělská půda	32,3
z toho lesní pozemky	21,0

Obyvatelstvo (k 31. 12.)	772
z toho ženy (%)	49,6
v tom podle věku (%):	
0–14 let	14,6
15–64 let	62,3
65 a více let	23,1
Průměrný věk	44,2
Index stáří	157,5

Demografické události (na 1 000 obyvatel)	
živě narození	7,8
zemřelí	13,0
přirozený přírůstek (úbytek)	- 5,2
přistěhovalí	33,8
vystěhovalí	27,3
přírůstek (úbytek) stěhováním	6,5
celkový přírůstek (úbytek)	1,3

Nezaměstnanost

Uchazeči o zaměstnání (k 31. 12.)	18
z toho (%):	
dosazitelní	94,4
ženy	61,1
osoby v evidenci 12 a více měsíců	16,7
Podíl nezaměstnaných osob (%)	3,47
Volná pracovní místa	5
Uchazeči na jedno volné pracovní místo	3,60

Volební účast (%)

Zastupitelstva obcí 2018	63,7
Zastupitelstva krajů 2016	50,2
Poslanecká sněmovna 2017	73,1
Evropský parlament 2014	21,3
Prezident republiky	
1. kolo	76,6
2. kolo	78,0

Dokončené byty

	3
z toho (%):	
v rodinných domech	100,0
v bytových domech	-

Ekonomické subjekty se sídlem na území obce (k 31. 12.)

Celkem	222
z toho se zjištěnou aktivitou (%)	62,6
z toho podle vybraných odvětví CZ-NACE (%):	
zemědělství, lesnictví, rybářství	8,6
průmysl	20,3
stavebnictví	11,3
obchod (kromě motorových vozidel)	20,7
ubytování, stravování a pohostinství	7,2



Vybavenost obcí vybranými druhy zařízení

Hromadné ubytovací zařízení	ano
Samostatná ordinace praktického lékaře pro:	
děti	ne
dospělé	ano
Zdravotní středisko	ne
Domov pro seniory nebo dům s pečovatelskou službou	ne
Mateřská škola	ne
Základní škola	ne
Sběrný dvůr	ne
Turistické informační centrum	ne
Kulturní dům (sál)	ano
Kino	ne
Středisko pro volný čas dětí (mládeže)	ano
Kostel s náboženským využitím	ano
Víceúčelová tělocvična, sokolovna, sportovní hala	ano
Jednoúčelové kryté sportovní zařízení	ano
Hřiště	ano
Dětské hřiště	ano
Koupaliště	ne
Krytý bazén	ne
Byty napojené na:	
veřejný vodovod	ano
veřejnou kanalizaci	ano
veřejnou kanalizaci s ČOV	ano
veřejný rozvod plynu	ano



Klokoč

Identifikační číslo obce	00580813
Kód základní územní jednotky	577227
Nadmořská výška	376
Délka místních komunikací (km)	7
První písemná zmínka	1318
Počet částí obce	1
Počet katastrálních území	1
Kód SO ORP	5109
Název SO ORP	Turnov
Kód okresu	5104
Název okresu	Semily
Internetové stránky:	-

Výměra (ha)	238
v tom (%):	
zemědělská půda	61,8
z toho orná půda	20,4
nezemědělská půda	38,2
z toho lesní pozemky	29,3

Obyvatelstvo (k 31. 12.)	198
z toho ženy (%)	43,9
v tom podle věku (%):	
0–14 let	15,7
15–64 let	69,2
65 a více let	15,2
Průměrný věk	40,5
Index stáří	96,8

Demografické události (na 1 000 obyvatel)	
živě narození	10,2
zemřelí	10,2
přirozený přírůstek (úbytek)	-
přistěhovalí	35,5
vystěhovalí	20,3
přírůstek (úbytek) stěhováním	15,2
celkový přírůstek (úbytek)	15,2

Nezaměstnanost

Uchazeči o zaměstnání (k 31. 12.)	6
z toho (%):	
dosazitelní	100,0
ženy	66,7
osoby v evidenci 12 a více měsíců	66,7
Podíl nezaměstnaných osob (%)	4,38
Volná pracovní místa	-
Uchazeči na jedno volné pracovní místo	x

Volební účast (%)

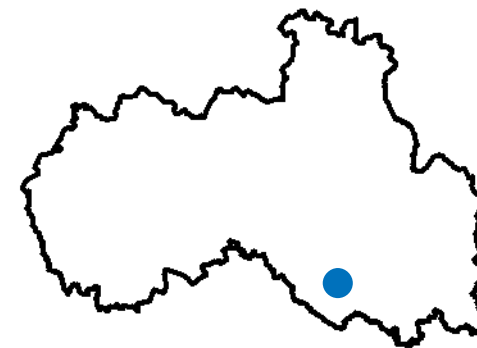
Zastupitelstva obcí 2018	69,2
Zastupitelstva krajů 2016	61,7
Poslanecká sněmovna 2017	71,8
Evropský parlament 2014	34,9
Prezident republiky	
1. kolo	80,0
2. kolo	75,5

Dokončené byty

z toho (%):	
v rodinných domech	-
v bytových domech	-

Ekonomické subjekty se sídlem na území obce (k 31. 12.)

Celkem	64
z toho se zjištěnou aktivitou (%)	53,1
z toho podle vybraných odvětví CZ-NACE (%):	
zemědělství, lesnictví, rybářství	6,3
průmysl	23,4
stavebnictví	18,8
obchod (kromě motorových vozidel)	18,8
ubytování, stravování a pohostinství	15,6

**Vybavenost obcí vybranými druhy zařízení**

Hromadné ubytovací zařízení	ne
Samostatná ordinace praktického lékaře pro: děti	ne
dospělé	ne
Zdravotní středisko	ne
Domov pro seniory nebo dům s pečovatelskou službou	ne
Mateřská škola	ne
Základní škola	ne
Sběrný dvůr	ne
Turistické informační centrum	ne
Kulturní dům (sál)	ne
Kino	ne
Středisko pro volný čas dětí (mládeže)	ne
Kostel s náboženským využitím	ne
Víceúčelová tělocvična, sokolovna, sportovní hala	ne
Jednoúčelové kryté sportovní zařízení	ne
Hřiště	ano
Dětské hřiště	ne
Koupaliště	ne
Krytý bazén	ne
Byty napojené na: veřejný vodovod	ano
veřejnou kanalizaci	ano
veřejnou kanalizaci s ČOV	ne
veřejný rozvod plynu	ano

Koberovy

Identifikační číslo obce	00262404
Kód základní územní jednotky	563641
Nadmořská výška	407
Délka místních komunikací (km)	15
První písemná zmínka	1323
Počet částí obce	8
Počet katastrálních území	3
Kód SO ORP	5110
Název SO ORP	Železný Brod
Kód okresu	5102
Název okresu	Jablonec nad Nisou
Internetové stránky:	www.koberovy.cz

Výměra (ha)	875
v tom (%):	
zemědělská půda	41,4
z toho orná půda	7,7
nezemědělská půda	58,6
z toho lesní pozemky	47,0

Obyvatelstvo (k 31. 12.)	1 048
z toho ženy (%)	50,4
v tom podle věku (%):	
0–14 let	15,6
15–64 let	64,0
65 a více let	20,4
Průměrný věk	42,7
Index stáří	131,3

Demografické události (na 1 000 obyvatel)	
živě narození	19,0
zemřelí	8,6
přirozený přírůstek (úbytek)	10,5
přistěhovalí	20,9
vystěhovalí	24,7
přírůstek (úbytek) stěhováním	- 3,8
celkový přírůstek (úbytek)	6,7

Nezaměstnanost

Uchazeči o zaměstnání (k 31. 12.)	24
z toho (%):	
dosazitelní	100,0
ženy	58,3
osoby v evidenci 12 a více měsíců	16,7
Podíl nezaměstnaných osob (%)	3,53
Volná pracovní místa	-
Uchazeči na jedno volné pracovní místo	x

Volební účast (%)

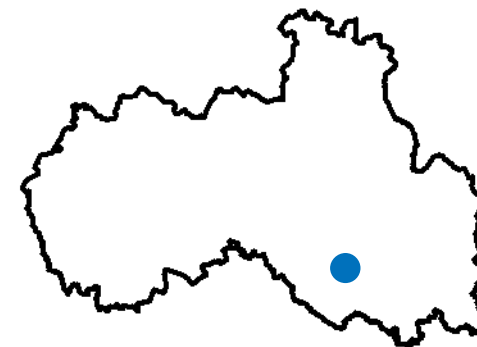
Zastupitelstva obcí 2018	61,4
Zastupitelstva krajů 2016	44,0
Poslanecká sněmovna 2017	72,7
Evropský parlament 2014	23,9
Prezident republiky	
1. kolo	73,2
2. kolo	74,9

Dokončené byty

z toho (%):	
v rodinných domech	-
v bytových domech	-

Ekonomické subjekty se sídlem na území obce (k 31. 12.)

Celkem	305
z toho se zjištěnou aktivitou (%)	53,1
z toho podle vybraných odvětví CZ-NACE (%):	
zemědělství, lesnictví, rybářství	6,6
průmysl	28,2
stavebnictví	9,2
obchod (kromě motorových vozidel)	13,8
ubytování, stravování a pohostinství	8,9



Vybavenost obcí vybranými druhy zařízení

Hromadné ubytovací zařízení	ano
Samostatná ordinace praktického lékaře pro:	
děti	ne
dospělé	ne
Zdravotní středisko	ne
Domov pro seniory nebo dům s pečovatelskou službou	ne
Mateřská škola	ne
Základní škola	ano
Sběrný dvůr	ne
Turistické informační centrum	ne
Kulturní dům (sál)	ano
Kino	ne
Středisko pro volný čas dětí (mládeže)	ne
Kostel s náboženským využitím	ne
Víceúčelová tělocvična, sokolovna, sportovní hala	ano
Jednoúčelové kryté sportovní zařízení	ne
Hřiště	ano
Dětské hřiště	ano
Koupaliště	ne
Krytý bazén	ne
Byty napojené na:	
veřejný vodovod	ano
veřejnou kanalizaci	ano
veřejnou kanalizaci s ČOV	ano
veřejný rozvod plynu	ano



Kobyly

Identifikační číslo obce	00672017
Kód základní územní jednotky	564141
Nadmořská výška	375
Délka místních komunikací (km)	8
První písemná zmínka	1239
Počet částí obce	7
Počet katastrálních území	2
Kód SO ORP	5109
Název SO ORP	Turnov
Kód okresu	5103
Název okresu	Liberec
Internetové stránky:	www.kobyly-obec.cz

Výměra (ha)	827
v tom (%):	
zemědělská půda	68,8
z toho orná půda	47,8
nezemědělská půda	31,2
z toho lesní pozemky	24,7

Obyvatelstvo (k 31. 12.)	350
z toho ženy (%)	49,7
v tom podle věku (%):	
0–14 let	16,0
15–64 let	65,7
65 a více let	18,3
Průměrný věk	41,4
Index stáří	114,3

Demografické události (na 1 000 obyvatel)	
živě narození	14,3
zemřelí	5,7
přirozený přírůstek (úbytek)	8,6
přistěhovalí	17,2
vystěhovalí	22,9
přírůstek (úbytek) stěhováním	- 5,7
celkový přírůstek (úbytek)	2,9

Nezaměstnanost

Uchazeči o zaměstnání (k 31. 12.)	10
z toho (%):	
dosazitelní	80,0
ženy	70,0
osoby v evidenci 12 a více měsíců	20,0
Podíl nezaměstnaných osob (%)	3,43
Volná pracovní místa	-
Uchazeči na jedno volné pracovní místo	x

Volební účast (%)

Zastupitelstva obcí 2018	69,8
Zastupitelstva krajů 2016	41,8
Poslanecká sněmovna 2017	68,1
Evropský parlament 2014	26,2
Prezident republiky	
1. kolo	70,8
2. kolo	73,9

Dokončené byty

Dokončené byty	1
z toho (%):	
v rodinných domech	-
v bytových domech	-

Ekonomické subjekty se sídlem na území obce (k 31. 12.)

Celkem	82
z toho se zjištěnou aktivitou (%)	54,9
z toho podle vybraných odvětví CZ-NACE (%):	
zemědělství, lesnictví, rybářství	22,0
průmysl	9,8
stavebnictví	15,9
obchod (kromě motorových vozidel)	15,9
ubytování, stravování a pohostinství	1,2



Vybavenost obcí vybranými druhy zařízení

Hromadné ubytovací zařízení	ne
Samostatná ordinace praktického lékaře pro:	
děti	ne
dospělé	ne
Zdravotní středisko	ne
Domov pro seniory nebo dům s pečovatelskou službou	ne
Mateřská škola	ano
Základní škola	ano
Sběrný dvůr	ne
Turistické informační centrum	ne
Kulturní dům (sál)	ne
Kino	ne
Středisko pro volný čas dětí (mládeže)	ne
Kostel s náboženským využitím	ano
Víceúčelová tělocvična, sokolovna, sportovní hala	ano
Jednoúčelové kryté sportovní zařízení	ne
Hřiště	ano
Dětské hřiště	ano
Koupaliště	ne
Krytý bazén	ne
Byty napojené na:	
veřejný vodovod	ano
veřejnou kanalizaci	ano
veřejnou kanalizaci s ČOV	ne
veřejný rozvod plynu	ne

Kořenov

Identifikační číslo obce	00262421
Kód základní územní jednotky	563668
Nadmožská výška	725
Délka místních komunikací (km)	160
První písemná zmínka	1539
Počet částí obce	5
Počet katastrálních území	4
Kód SO ORP	5108
Název SO ORP	Tanvald
Kód okresu	5102
Název okresu	Jablonec nad Nisou
Internetové stránky:	www.korenov.cz

Výměra (ha)	5 583
v tom (%):	
zemědělská půda	12,7
z toho orná půda	0,2
nezemědělská půda	87,3
z toho lesní pozemky	83,4

Obyvatelstvo (k 31. 12.)	928
z toho ženy (%)	48,8
v tom podle věku (%):	
0–14 let	12,4
15–64 let	66,3
65 a více let	21,3
Průměrný věk	44,6
Index stáří	172,2

Demografické události (na 1 000 obyvatel)	
živě narození	6,5
zemřelí	7,6
přirozený přírůstek (úbytek)	- 1,1
přistěhovalí	51,2
vystěhovalí	56,6
přírůstek (úbytek) stěhováním	- 5,4
celkový přírůstek (úbytek)	- 6,5

Nezaměstnanost

Uchazeči o zaměstnání (k 31. 12.)	35
z toho (%):	
dosazitelní	88,6
ženy	60,0
osoby v evidenci 12 a více měsíců	34,3
Podíl nezaměstnaných osob (%)	4,93
Volná pracovní místa	12
Uchazeči na jedno volné pracovní místo	2,92

Volební účast (%)

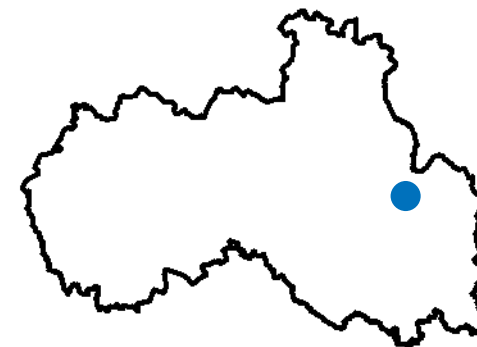
Zastupitelstva obcí 2018	51,1
Zastupitelstva krajů 2016	39,3
Poslanecká sněmovna 2017	64,0
Evropský parlament 2014	17,4
Prezident republiky	
1. kolo	69,3
2. kolo	75,8

Dokončené byty

z toho (%):	
v rodinných domech	60,0
v bytových domech	-

Ekonomické subjekty se sídlem na území obce (k 31. 12.)

Celkem	311
z toho se zjištěnou aktivitou (%)	47,9
z toho podle vybraných odvětví CZ-NACE (%):	
zemědělství, lesnictví, rybářství	10,3
průmysl	13,5
stavebnictví	7,7
obchod (kromě motorových vozidel)	12,9
ubytování, stravování a pohostinství	23,2



Vybavenost obcí vybranými druhy zařízení

Hromadné ubytovací zařízení	ano
Samostatná ordinace praktického lékaře pro:	
děti	ano
dospělé	ne
Zdravotní středisko	ne
Domov pro seniory nebo dům s pečovatelskou službou	ano
Mateřská škola	ne
Základní škola	ano
Sběrný dvůr	ne
Turistické informační centrum	ano
Kulturní dům (sál)	ano
Kino	ne
Středisko pro volný čas dětí (mládeže)	ne
Kostel s náboženským využitím	ano
Víceúčelová tělocvična, sokolovna, sportovní hala	ne
Jednoúčelové kryté sportovní zařízení	ne
Hřiště	ano
Dětské hřiště	ano
Koupaliště	ne
Krytý bazén	ne
Byty napojené na:	
veřejný vodovod	ano
veřejnou kanalizaci	ano
veřejnou kanalizaci s ČOV	ano
veřejný rozvod plynu	ne



Košťálov

Identifikační číslo obce	00275841
Kód základní územní jednotky	577235
Nadmořská výška	359
Délka místních komunikací (km)	36
První písemná zmínka	1361
Počet částí obce	4
Počet katastrálních území	3
Kód SO ORP	5107
Název SO ORP	Semily
Kód okresu	5104
Název okresu	Semily
Internetové stránky:	www.kostalov.cz

Výměra (ha)	2 001
v tom (%):	
zemědělská půda	62,0
z toho orná půda	30,0
nezemědělská půda	38,0
z toho lesní pozemky	25,9

Obyvatelstvo (k 31. 12.)	1 653
z toho ženy (%)	50,6
v tom podle věku (%):	
0–14 let	15,9
15–64 let	64,1
65 a více let	20,0
Průměrný věk	42,2
Index stáří	125,9

Demografické události (na 1 000 obyvatel)	
živě narození	7,3
zemřelí	5,5
přirozený přírůstek (úbytek)	1,8
přistěhovalí	29,7
vystěhovalí	17,0
přírůstek (úbytek) stěhováním	12,7
celkový přírůstek (úbytek)	14,6

Nezaměstnanost

Uchazeči o zaměstnání (k 31. 12.)	37
z toho (%):	
dosazitelní	94,6
ženy	62,2
osoby v evidenci 12 a více měsíců	32,4
Podíl nezaměstnaných osob (%)	3,31
Volná pracovní místa	11
Uchazeči na jedno volné pracovní místo	3,36

Volební účast (%)

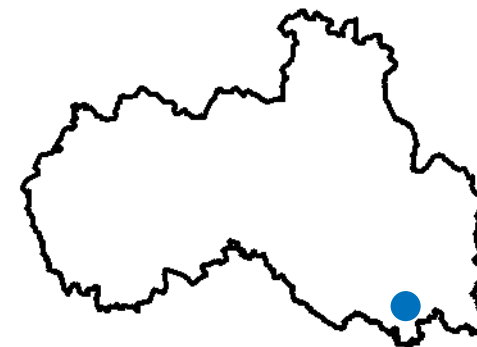
Zastupitelstva obcí 2018	59,0
Zastupitelstva krajů 2016	31,9
Poslanecká sněmovna 2017	60,6
Evropský parlament 2014	14,4
Prezident republiky	
1. kolo	62,3
2. kolo	64,7

Dokončené byty

z toho (%):	
v rodinných domech	100,0
v bytových domech	-

Ekonomické subjekty se sídlem na území obce (k 31. 12.)

Celkem	329
z toho se zjištěnou aktivitou (%)	52,0
z toho podle vybraných odvětví CZ-NACE (%):	
zemědělství, lesnictví, rybářství	9,7
průmysl	17,9
stavebnictví	13,4
obchod (kromě motorových vozidel)	22,8
ubytování, stravování a pohostinství	8,8

**Vybavenost obcí vybranými druhy zařízení**

Hromadné ubytovací zařízení	ano
Samostatná ordinace praktického lékaře pro:	
děti	ne
dospělé	ne
Zdravotní středisko	ne
Domov pro seniory nebo dům s pečovatelskou službou	ano
Mateřská škola	ne
Základní škola	ano
Sběrný dvůr	ne
Turistické informační centrum	ne
Kulturní dům (sál)	ano
Kino	ne
Středisko pro volný čas dětí (mládeže)	ano
Kostel s náboženským využitím	ano
Víceúčelová tělocvična, sokolovna, sportovní hala	ano
Jednoúčelové kryté sportovní zařízení	ano
Hřiště	ano
Dětské hřiště	ano
Koupaliště	ano
Krytý bazén	ne
Byty napojené na:	
veřejný vodovod	ano
veřejnou kanalizaci	ano
veřejnou kanalizaci s ČOV	ano
veřejný rozvod plynu	ne

Kozly

Identifikační číslo obce	00831522
Kód základní územní jednotky	546232
Nadmořská výška	395
Délka místních komunikací (km)	3
První písemná zmínka	1371
Počet částí obce	1
Počet katastrálních území	1
Kód SO ORP	5101
Název SO ORP	Česká Lípa
Kód okresu	5101
Název okresu	Česká Lípa
Internetové stránky:	www.oukozly.cz

Výměra (ha)	566
v tom (%):	
zemědělská půda	55,9
z toho orná půda	15,0
nezemědělská půda	44,1
z toho lesní pozemky	30,4

Obyvatelstvo (k 31. 12.)	156
z toho ženy (%)	48,1
v tom podle věku (%):	
0–14 let	21,2
15–64 let	64,7
65 a více let	14,1
Průměrný věk	39,3
Index stáří	66,7

Demografické události (na 1 000 obyvatel)	
živě narození	26,3
zemřelí	6,6
přirozený přírůstek (úbytek)	19,7
přistěhovalí	26,3
vystěhovalí	6,6
přírůstek (úbytek) stěhováním	19,7
celkový přírůstek (úbytek)	39,5

Nezaměstnanost

Uchazeči o zaměstnání (k 31. 12.)	3
z toho (%):	
dosazitelní	100,0
ženy	33,3
osoby v evidenci 12 a více měsíců	-
Podíl nezaměstnaných osob (%)	2,94
Volná pracovní místa	-
Uchazeči na jedno volné pracovní místo	x

Volební účast (%)

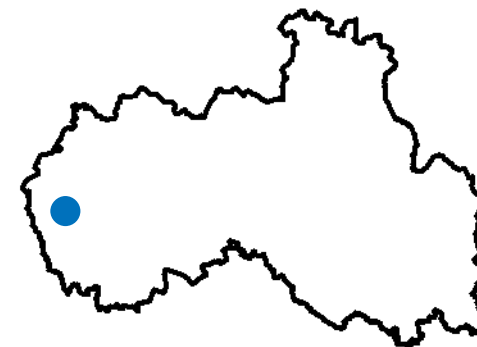
Zastupitelstva obcí 2018	64,8
Zastupitelstva krajů 2016	33,6
Poslanecká sněmovna 2017	74,8
Evropský parlament 2014	20,0
Prezident republiky	
1. kolo	72,5
2. kolo	77,3

Dokončené byty

z toho (%):	
v rodinných domech	-
v bytových domech	-

Ekonomické subjekty se sídlem na území obce (k 31. 12.)

Celkem	34
z toho se zjištěnou aktivitou (%)	44,1
z toho podle vybraných odvětví CZ-NACE (%):	
zemědělství, lesnictví, rybářství	5,9
průmysl	14,7
stavebnictví	20,6
obchod (kromě motorových vozidel)	20,6
ubytování, stravování a pohostinství	8,8



Vybavenost obcí vybranými druhy zařízení

Hromadné ubytovací zařízení	ne
Samostatná ordinace praktického lékaře pro:	
děti	ne
dospělé	ne
Zdravotní středisko	ne
Domov pro seniory nebo dům s pečovatelskou službou	ne
Mateřská škola	ne
Základní škola	ne
Sběrný dvůr	ano
Turistické informační centrum	ne
Kulturní dům (sál)	ne
Kino	ne
Středisko pro volný čas dětí (mládeže)	ne
Kostel s náboženským využitím	ne
Víceúčelová tělocvična, sokolovna, sportovní hala	ne
Jednoúčelové kryté sportovní zařízení	ne
Hřiště	ano
Dětské hřiště	ne
Koupaliště	ne
Krytý bazén	ne
Byty napojené na:	
veřejný vodovod	ne
veřejnou kanalizaci	ne
veřejnou kanalizaci s ČOV	ne
veřejný rozvod plynu	ne



Krásný Les

Identifikační číslo obce	00672009
Kód základní územní jednotky	564168
Nadmořská výška	335
Délka místních komunikací (km)	6
První písemná zmínka	1381
Počet částí obce	1
Počet katastrálních území	1
Kód SO ORP	5102
Název SO ORP	Frýdlant
Kód okresu	5103
Název okresu	Liberec
Internetové stránky:	www.krasny-les.cz

Výměra (ha)	1 348
v tom (%):	
zemědělská půda	69,2
z toho orná půda	35,4
nezemědělská půda	30,8
z toho lesní pozemky	23,1

Obyvatelstvo (k 31. 12.)	459
z toho ženy (%)	51,0
v tom podle věku (%):	
0–14 let	14,6
15–64 let	66,2
65 a více let	19,2
Průměrný věk	42,4
Index stáří	131,3

Demografické události (na 1 000 obyvatel)	
živě narození	2,2
zemřelí	13,0
přirozený přírůstek (úbytek)	- 10,8
přistěhovalí	28,2
vystěhovalí	23,9
přírůstek (úbytek) stěhováním	4,3
celkový přírůstek (úbytek)	- 6,5

Nezaměstnanost

Uchazeči o zaměstnání (k 31. 12.)	14
z toho (%):	
dosazitelní	78,6
ženy	57,1
osoby v evidenci 12 a více měsíců	57,1
Podíl nezaměstnaných osob (%)	3,62
Volná pracovní místa	-
Uchazeči na jedno volné pracovní místo	x

Volební účast (%)

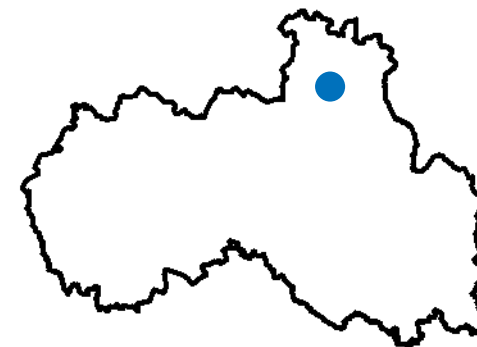
Zastupitelstva obcí 2018	55,0
Zastupitelstva krajů 2016	33,3
Poslanecká sněmovna 2017	60,0
Evropský parlament 2014	13,9
Prezident republiky	
1. kolo	60,0
2. kolo	65,4

Dokončené byty

z toho (%):	
v rodinných domech	-
v bytových domech	-

Ekonomické subjekty se sídlem na území obce (k 31. 12.)

Celkem	90
z toho se zjištěnou aktivitou (%)	51,1
z toho podle vybraných odvětví CZ-NACE (%):	
zemědělství, lesnictví, rybářství	13,3
průmysl	12,2
stavebnictví	23,3
obchod (kromě motorových vozidel)	16,7
ubytování, stravování a pohostinství	3,3

**Vybavenost obcí vybranými druhy zařízení**

Hromadné ubytovací zařízení	ne
Samostatná ordinace praktického lékaře pro:	
děti	ne
dospělé	ne
Zdravotní středisko	ne
Domov pro seniory nebo dům s pečovatelskou službou	ne
Mateřská škola	ne
Základní škola	ano
Sběrný dvůr	ne
Turistické informační centrum	ne
Kulturní dům (sál)	ano
Kino	ne
Středisko pro volný čas dětí (mládeže)	ne
Kostel s náboženským využitím	ne
Víceúčelová tělocvična, sokolovna, sportovní hala	ne
Jednoúčelové kryté sportovní zařízení	ne
Hřiště	ano
Dětské hřiště	ano
Koupaliště	ne
Krytý bazén	ne
Byty napojené na:	
veřejný vodovod	ano
veřejnou kanalizaci	ne
veřejnou kanalizaci s ČOV	ne
veřejný rozvod plynu	ne

Kravaře

Identifikační číslo obce	00260657
Kód základní územní jednotky	561720
Nadmořská výška	280
Délka místních komunikací (km)	10
První písemná zmínka	1175
Počet částí obce	6
Počet katastrálních území	3
Kód SO ORP	5101
Název SO ORP	Česká Lípa
Kód okresu	5101
Název okresu	Česká Lípa
Internetové stránky:	www.kravarecl.cz

Výměra (ha)	1 575
v tom (%):	
zemědělská půda	62,9
z toho orná půda	32,6
nezemědělská půda	37,1
z toho lesní pozemky	25,8

Obyvatelstvo (k 31. 12.)	786
z toho ženy (%)	48,6
v tom podle věku (%):	
0–14 let	15,9
15–64 let	66,4
65 a více let	17,7
Průměrný věk	41,7
Index stáří	111,2

Demografické události (na 1 000 obyvatel)	
živě narození	11,5
zemřelí	10,2
přirozený přírůstek (úbytek)	1,3
přistěhovalí	30,7
vystěhovalí	46,0
přírůstek (úbytek) stěhováním	- 15,3
celkový přírůstek (úbytek)	- 14,1

Nezaměstnanost

Uchazeči o zaměstnání (k 31. 12.)	14
z toho (%):	
dosazitelní	92,9
ženy	78,6
osoby v evidenci 12 a více měsíců	21,4
Podíl nezaměstnaných osob (%)	2,43
Volná pracovní místa	-
Uchazeči na jedno volné pracovní místo	x

Volební účast (%)

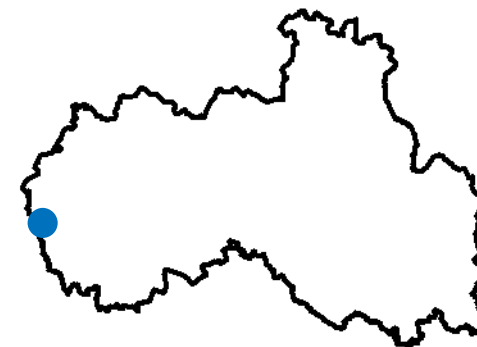
Zastupitelstva obcí 2018	50,2
Zastupitelstva krajů 2016	22,7
Poslanecká sněmovna 2017	51,8
Evropský parlament 2014	13,2
Prezident republiky	
1. kolo	55,3
2. kolo	62,4

Dokončené byty

z toho (%):	
v rodinných domech	-
v bytových domech	-

Ekonomické subjekty se sídlem na území obce (k 31. 12.)

Celkem	173
z toho se zjištěnou aktivitou (%)	48,0
z toho podle vybraných odvětví CZ-NACE (%):	
zemědělství, lesnictví, rybářství	11,0
průmysl	14,5
stavebnictví	15,0
obchod (kromě motorových vozidel)	21,4
ubytování, stravování a pohostinství	7,5



Vybavenost obcí vybranými druhy zařízení

Hromadné ubytovací zařízení	ne
Samostatná ordinace praktického lékaře pro:	
děti	ano
dospělé	ano
Zdravotní středisko	ne
Domov pro seniory nebo dům s pečovatelskou službou	ne
Mateřská škola	ano
Základní škola	ano
Sběrný dvůr	ne
Turistické informační centrum	ano
Kulturní dům (sál)	ano
Kino	ne
Středisko pro volný čas dětí (mládeže)	ano
Kostel s náboženským využitím	ano
Víceúčelová tělocvična, sokolovna, sportovní hala	ano
Jednoúčelové kryté sportovní zařízení	ne
Hřiště	ano
Dětské hřiště	ano
Koupaliště	ano
Krytý bazén	ne
Byty napojené na:	
veřejný vodovod	ano
veřejnou kanalizaci	ano
veřejnou kanalizaci s ČOV	ano
veřejný rozvod plynu	ne



Krompach

Identifikační číslo obce	00673421
Kód základní územní jednotky	561738
Nadmožská výška	475
Délka místních komunikací (km)	-
První písemná zmínka	1391
Počet částí obce	3
Počet katastrálních území	1
Kód SO ORP	5106
Název SO ORP	Nový Bor
Kód okresu	5101
Název okresu	Česká Lípa
Internetové stránky:	www.obec-krompach.cz

Výměra (ha)	775
v tom (%):	
zemědělská půda	35,9
z toho orná půda	0,6
nezemědělská půda	64,1
z toho lesní pozemky	57,9

Obyvatelstvo (k 31. 12.)	165
z toho ženy (%)	48,5
v tom podle věku (%):	
0–14 let	9,7
15–64 let	55,8
65 a více let	34,5
Průměrný věk	47,9
Index stáří	356,3

Demografické události (na 1 000 obyvatel)	
živě narození	0,0
zemřelí	0,0
přirozený přírůstek (úbytek)	0,0
přistěhovalí	95,5
vystěhovalí	12,7
přírůstek (úbytek) stěhováním	82,8
celkový přírůstek (úbytek)	82,8

Nezaměstnanost

Uchazeči o zaměstnání (k 31. 12.)	3
z toho (%):	
dosazitelní	100,0
ženy	33,3
osoby v evidenci 12 a více měsíců	-
Podíl nezaměstnaných osob (%)	3,49
Volná pracovní místa	-
Uchazeči na jedno volné pracovní místo	x

Volební účast (%)

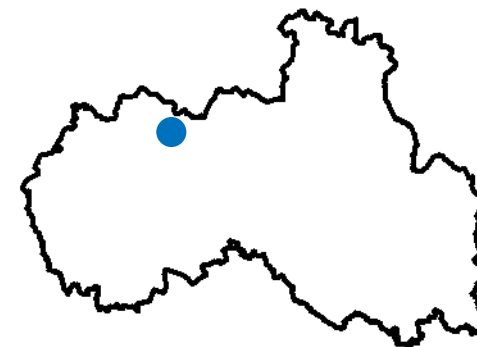
Zastupitelstva obcí 2018	62,0
Zastupitelstva krajů 2016	57,5
Poslanecká sněmovna 2017	77,2
Evropský parlament 2014	30,1
Prezident republiky	
1. kolo	71,9
2. kolo	75,8

Dokončené byty

z toho (%):	
v rodinných domech	-
v bytových domech	-

Ekonomické subjekty se sídlem na území obce (k 31. 12.)

Celkem	48
z toho se zjištěnou aktivitou (%)	54,2
z toho podle vybraných odvětví CZ-NACE (%):	
zemědělství, lesnictví, rybářství	8,3
průmysl	10,4
stavebnictví	18,8
obchod (kromě motorových vozidel)	16,7
ubytování, stravování a pohostinství	10,4

**Vybavenost obcí vybranými druhy zařízení**

Hromadné ubytovací zařízení	ne
Samostatná ordinace praktického lékaře pro:	
děti	ne
dospělé	ne
Zdravotní středisko	ne
Domov pro seniory nebo dům s pečovatelskou službou	ne
Mateřská škola	ano
Základní škola	ano
Sběrný dvůr	ne
Turistické informační centrum	ne
Kulturní dům (sál)	ne
Kino	ne
Středisko pro volný čas dětí (mládeže)	ne
Kostel s náboženským využitím	ano
Víceúčelová tělocvična, sokolovna, sportovní hala	ne
Jednoúčelové kryté sportovní zařízení	ne
Hřiště	ne
Dětské hřiště	ne
Koupaliště	ne
Krytý bazén	ne
Byty napojené na:	
veřejný vodovod	ano
veřejnou kanalizaci	ano
veřejnou kanalizaci s ČOV	ano
veřejný rozvod plynu	ne

Kruh

Identifikační číslo obce	00275859
Kód základní územní jednotky	577243
Nadmořská výška	426
Délka místních komunikací (km)	6
První písemná zmínka	1386
Počet částí obce	1
Počet katastrálních území	1
Kód SO ORP	5104
Název SO ORP	Jilemnice
Kód okresu	5104
Název okresu	Semily
Internetové stránky:	www.obeckruh.cz

Výměra (ha)	605
v tom (%):	
zemědělská půda	79,7
z toho orná půda	49,8
nezemědělská půda	20,3
z toho lesní pozemky	13,1

Obyvatelstvo (k 31. 12.)	480
z toho ženy (%)	48,8
v tom podle věku (%):	
0–14 let	16,7
15–64 let	59,8
65 a více let	23,5
Průměrný věk	44,0
Index stáří	141,3

Demografické události (na 1 000 obyvatel)	
živě narození	16,5
zemřelí	6,2
přirozený přírůstek (úbytek)	10,3
přistěhovalí	16,5
vystěhovalí	20,6
přírůstek (úbytek) stěhováním	- 4,1
celkový přírůstek (úbytek)	6,2

Nezaměstnanost

Uchazeči o zaměstnání (k 31. 12.)	12
z toho (%):	
dosazitelní	100,0
ženy	50,0
osoby v evidenci 12 a více měsíců	8,3
Podíl nezaměstnaných osob (%)	4,05
Volná pracovní místa	1
Uchazeči na jedno volné pracovní místo	12,00

Volební účast (%)

Zastupitelstva obcí 2018	72,6
Zastupitelstva krajů 2016	47,7
Poslanecká sněmovna 2017	75,3
Evropský parlament 2014	22,3
Prezident republiky	
1. kolo	77,4
2. kolo	78,0

Dokončené byty

	2
z toho (%):	
v rodinných domech	100,0
v bytových domech	-

Ekonomické subjekty se sídlem na území obce (k 31. 12.)

Celkem	113
z toho se zjištěnou aktivitou (%)	55,8
z toho podle vybraných odvětví CZ-NACE (%):	
zemědělství, lesnictví, rybářství	16,8
průmysl	12,4
stavebnictví	16,8
obchod (kromě motorových vozidel)	17,7
ubytování, stravování a pohostinství	8,0



Vybavenost obcí vybranými druhy zařízení

Hromadné ubytovací zařízení	ano
Samostatná ordinace praktického lékaře pro:	
děti	ne
dospělé	ne
Zdravotní středisko	ne
Domov pro seniory nebo dům s pečovatelskou službou	ne
Mateřská škola	ne
Základní škola	ne
Sběrný dvůr	ne
Turistické informační centrum	ne
Kulturní dům (sál)	ano
Kino	ano
Středisko pro volný čas dětí (mládeže)	ne
Kostel s náboženským využitím	ne
Víceúčelová tělocvična, sokolovna, sportovní hala	ano
Jednoúčelové kryté sportovní zařízení	ne
Hřiště	ano
Dětské hřiště	ne
Koupaliště	ne
Krytý bazén	ne
Byty napojené na:	
veřejný vodovod	ne
veřejnou kanalizaci	ano
veřejnou kanalizaci s ČOV	ne
veřejný rozvod plynu	ne



Kryštofovo Údolí

Identifikační číslo obce	00671991
Kód základní územní jednotky	564176
Nadmožská výška	375
Délka místních komunikací (km)	8
První písemná zmínka	1581
Počet částí obce	2
Počet katastrálních území	2
Kód SO ORP	5105
Název SO ORP	Liberec
Kód okresu	5103
Název okresu	Liberec
Internetové stránky:	www.krystofovoudoli.eu

Výměra (ha)	1 734
v tom (%):	
zemědělská půda	8,4
z toho orná půda	0,0
nezemědělská půda	91,6
z toho lesní pozemky	87,9

Obyvatelstvo (k 31. 12.)	366
z toho ženy (%)	44,5
v tom podle věku (%):	
0–14 let	19,4
15–64 let	65,8
65 a více let	14,8
Průměrný věk	39,5
Index stáří	76,1

Demografické události (na 1 000 obyvatel)	
živě narození	5,7
zemřelí	11,3
přirozený přírůstek (úbytek)	- 5,7
přistěhovalí	68,0
vystěhovalí	22,7
přírůstek (úbytek) stěhováním	45,3
celkový přírůstek (úbytek)	39,7

Nezaměstnanost

Uchazeči o zaměstnání (k 31. 12.)	6
z toho (%):	
dosazitelní	100,0
ženy	66,7
osoby v evidenci 12 a více měsíců	16,7
Podíl nezaměstnaných osob (%)	2,58
Volná pracovní místa	1
Uchazeči na jedno volné pracovní místo	6,00

Volební účast (%)

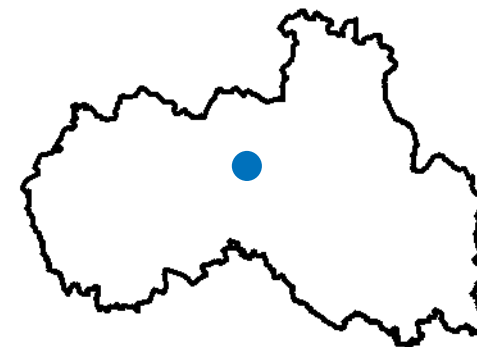
Zastupitelstva obcí 2018	73,0
Zastupitelstva krajů 2016	45,6
Poslanecká sněmovna 2017	79,0
Evropský parlament 2014	24,4
Prezident republiky	
1. kolo	70,2
2. kolo	75,2

Dokončené byty

z toho (%):	
v rodinných domech	-
v bytových domech	-

Ekonomické subjekty se sídlem na území obce (k 31. 12.)

Celkem	127
z toho se zjištěnou aktivitou (%)	54,3
z toho podle vybraných odvětví CZ-NACE (%):	
zemědělství, lesnictví, rybářství	7,1
průmysl	15,7
stavebnictví	14,2
obchod (kromě motorových vozidel)	14,2
ubytování, stravování a pohostinství	12,6



Vybavenost obcí vybranými druhy zařízení

Hromadné ubytovací zařízení	ano
Samostatná ordinace praktického lékaře pro:	
děti	ne
dospělé	ano
Zdravotní středisko	ne
Domov pro seniory nebo dům s pečovatelskou službou	ne
Mateřská škola	ne
Základní škola	ne
Sběrný dvůr	ne
Turistické informační centrum	ne
Kulturní dům (sál)	ano
Kino	ne
Středisko pro volný čas dětí (mládeže)	ne
Kostel s náboženským využitím	ano
Víceúčelová tělocvična, sokolovna, sportovní hala	ne
Jednoúčelové kryté sportovní zařízení	ne
Hřiště	ne
Dětské hřiště	ano
Koupaliště	ne
Krytý bazén	ne
Byty napojené na:	
veřejný vodovod	ano
veřejnou kanalizaci	ne
veřejnou kanalizaci s ČOV	ne
veřejný rozvod plynu	ne

Křižany

Identifikační číslo obce	00262943
Kód základní územní jednotky	564184
Nadmořská výška	386
Délka místních komunikací (km)	16
První písemná zmínka	1352
Počet částí obce	2
Počet katastrálních území	2
Kód SO ORP	5105
Název SO ORP	Liberec
Kód okresu	5103
Název okresu	Liberec
Internetové stránky:	www.obeckrizany.cz

Výměra (ha)	2 858
v tom (%):	
zemědělská půda	57,9
z toho orná půda	5,2
nezemědělská půda	42,1
z toho lesní pozemky	33,2

Obyvatelstvo (k 31. 12.)	861
z toho ženy (%)	48,9
v tom podle věku (%):	
0–14 let	18,2
15–64 let	61,7
65 a více let	20,1
Průměrný věk	40,9
Index stáří	110,2

Demografické události (na 1 000 obyvatel)	
živě narození	17,5
zemřelí	12,8
přirozený přírůstek (úbytek)	4,7
přistěhovalí	30,3
vystěhovalí	32,6
přírůstek (úbytek) stěhováním	- 2,3
celkový přírůstek (úbytek)	2,3

Nezaměstnanost

Uchazeči o zaměstnání (k 31. 12.)	26
z toho (%):	
dosazitelní	96,2
ženy	53,8
osoby v evidenci 12 a více měsíců	42,3
Podíl nezaměstnaných osob (%)	4,64
Volná pracovní místa	-
Uchazeči na jedno volné pracovní místo	x

Volební účast (%)

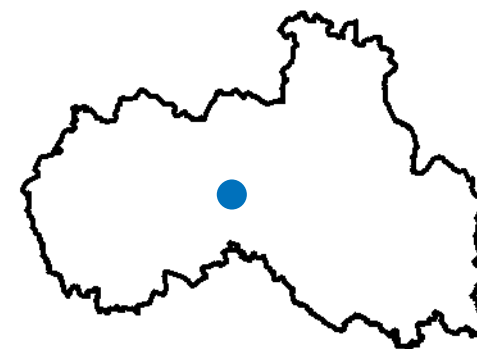
Zastupitelstva obcí 2018	48,0
Zastupitelstva krajů 2016	36,5
Poslanecká sněmovna 2017	59,4
Evropský parlament 2014	15,0
Prezident republiky	
1. kolo	55,2
2. kolo	59,7

Dokončené byty

z toho (%):	
v rodinných domech	33,3
v bytových domech	-

Ekonomické subjekty se sídlem na území obce (k 31. 12.)

Celkem	240
z toho se zjištěnou aktivitou (%)	50,4
z toho podle vybraných odvětví CZ-NACE (%):	
zemědělství, lesnictví, rybářství	16,7
průmysl	14,6
stavebnictví	10,4
obchod (kromě motorových vozidel)	17,5
ubytování, stravování a pohostinství	7,9



Vybavenost obcí vybranými druhy zařízení

Hromadné ubytovací zařízení	ano
Samostatná ordinace praktického lékaře pro:	
děti	ano
dospělé	ano
Zdravotní středisko	ne
Domov pro seniory nebo dům s pečovatelskou službou	ne
Mateřská škola	ano
Základní škola	ano
Sběrný dvůr	ne
Turistické informační centrum	ne
Kulturní dům (sál)	ano
Kino	ne
Středisko pro volný čas dětí (mládeže)	ano
Kostel s náboženským využitím	ano
Víceúčelová tělocvična, sokolovna, sportovní hala	ne
Jednoúčelové kryté sportovní zařízení	ne
Hřiště	ano
Dětské hřiště	ano
Koupaliště	ne
Krytý bazén	ne
Byty napojené na:	
veřejný vodovod	ano
veřejnou kanalizaci	ne
veřejnou kanalizaci s ČOV	ne
veřejný rozvod plynu	ne



Ktová

Identifikační číslo obce	00580821
Kód základní územní jednotky	547484
Nadmořská výška	285
Délka místních komunikací (km)	3
První písemná zmínka	1320
Počet částí obce	1
Počet katastrálních území	1
Kód SO ORP	5109
Název SO ORP	Turnov
Kód okresu	5104
Název okresu	Semily
Internetové stránky:	www.ktova.cz

Výměra (ha)	395
v tom (%):	
zemědělská půda	81,5
z toho orná půda	58,4
nezemědělská půda	18,5
z toho lesní pozemky	9,8

Obyvatelstvo (k 31. 12.)	192
z toho ženy (%)	47,9
v tom podle věku (%):	
0–14 let	13,0
15–64 let	60,9
65 a více let	26,0
Průměrný věk	46,7
Index stáří	200,0

Demografické události (na 1 000 obyvatel)	
živě narození	15,7
zemřelí	10,5
přirozený přírůstek (úbytek)	5,2
přistěhovalí	26,2
vystěhovalí	57,6
přírůstek (úbytek) stěhováním	- 31,4
celkový přírůstek (úbytek)	- 26,2

Nezaměstnanost

Uchazeči o zaměstnání (k 31. 12.)	7
z toho (%):	
dosazitelní	100,0
ženy	42,9
osoby v evidenci 12 a více měsíců	28,6
Podíl nezaměstnaných osob (%)	5,69
Volná pracovní místa	4
Uchazeči na jedno volné pracovní místo	1,75

Volební účast (%)

Zastupitelstva obcí 2018	66,0
Zastupitelstva krajů 2016	47,9
Poslanecká sněmovna 2017	78,8
Evropský parlament 2014	23,4
Prezident republiky	
1. kolo	80,4
2. kolo	85,0

Dokončené byty

z toho (%):	
v rodinných domech	-
v bytových domech	-

Ekonomické subjekty se sídlem na území obce (k 31. 12.)

Celkem	45
z toho se zjištěnou aktivitou (%)	55,6
z toho podle vybraných odvětví CZ-NACE (%):	
zemědělství, lesnictví, rybářství	13,3
průmysl	20,0
stavebnictví	8,9
obchod (kromě motorových vozidel)	8,9
ubytování, stravování a pohostinství	11,1

**Vybavenost obcí vybranými druhy zařízení**

Hromadné ubytovací zařízení	ano
Samostatná ordinace praktického lékaře pro:	
děti	ne
dospělé	ne
Zdravotní středisko	ne
Domov pro seniory nebo dům s pečovatelskou službou	ne
Mateřská škola	ne
Základní škola	ne
Sběrný dvůr	ne
Turistické informační centrum	ne
Kulturní dům (sál)	ne
Kino	ne
Středisko pro volný čas dětí (mládeže)	ne
Kostel s náboženským využitím	ne
Víceúčelová tělocvična, sokolovna, sportovní hala	ne
Jednoúčelové kryté sportovní zařízení	ne
Hřiště	ano
Dětské hřiště	ne
Koupaliště	ne
Krytý bazén	ne
Byty napojené na:	
veřejný vodovod	ne
veřejnou kanalizaci	ne
veřejnou kanalizaci s ČOV	ne
veřejný rozvod plynu	ne

Kunratice

Identifikační číslo obce	46744967
Kód základní územní jednotky	530433
Nadmořská výška	285
Délka místních komunikací (km)	4
První písemná zmínka	1377
Počet částí obce	1
Počet katastrálních území	1
Kód SO ORP	5102
Název SO ORP	Frýdlant
Kód okresu	5103
Název okresu	Liberec
Internetové stránky:	www.obeckunratice.cz

Výměra (ha)	1 242
v tom (%):	
zemědělská půda	55,2
z toho orná půda	36,3
nezemědělská půda	44,8
z toho lesní pozemky	37,4

Obyvatelstvo (k 31. 12.)	373
z toho ženy (%)	44,5
v tom podle věku (%):	
0–14 let	17,2
15–64 let	61,1
65 a více let	21,7
Průměrný věk	42,2
Index stáří	126,6

Demografické události (na 1 000 obyvatel)	
živě narození	8,2
zemřelí	11,0
přirozený přírůstek (úbytek)	- 2,7
přistěhovalí	35,6
vystěhovalí	21,9
přírůstek (úbytek) stěhováním	13,7
celkový přírůstek (úbytek)	11,0

Nezaměstnanost

Uchazeči o zaměstnání (k 31. 12.)	12
z toho (%):	
dosazitelní	83,3
ženy	58,3
osoby v evidenci 12 a více měsíců	41,7
Podíl nezaměstnaných osob (%)	2,49
Volná pracovní místa	-
Uchazeči na jedno volné pracovní místo	x

Volební účast (%)

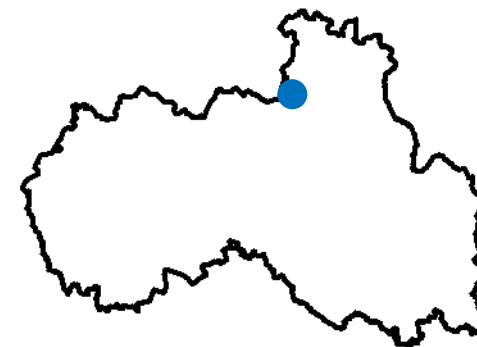
Zastupitelstva obcí 2018	63,0
Zastupitelstva krajů 2016	44,2
Poslanecká sněmovna 2017	60,7
Evropský parlament 2014	16,5
Prezident republiky	
1. kolo	61,9
2. kolo	64,0

Dokončené byty

z toho (%):	
v rodinných domech	-
v bytových domech	-

Ekonomické subjekty se sídlem na území obce (k 31. 12.)

Celkem	78
z toho se zjištěnou aktivitou (%)	37,2
z toho podle vybraných odvětví CZ-NACE (%):	
zemědělství, lesnictví, rybářství	16,7
průmysl	11,5
stavebnictví	16,7
obchod (kromě motorových vozidel)	24,4
ubytování, stravování a pohostinství	3,8



Vybavenost obcí vybranými druhy zařízení

Hromadné ubytovací zařízení	ne
Samostatná ordinace praktického lékaře pro:	
děti	ne
dospělé	ne
Zdravotní středisko	ne
Domov pro seniory nebo dům s pečovatelskou službou	ne
Mateřská škola	ne
Základní škola	ano
Sběrný dvůr	ne
Turistické informační centrum	ne
Kulturní dům (sál)	ano
Kino	ne
Středisko pro volný čas dětí (mládeže)	ne
Kostel s náboženským využitím	ano
Víceúčelová tělocvična, sokolovna, sportovní hala	ne
Jednoúčelové kryté sportovní zařízení	ne
Hřiště	ano
Dětské hřiště	ano
Koupaliště	ne
Krytý bazén	ne
Byty napojené na:	
veřejný vodovod	ano
veřejnou kanalizaci	ne
veřejnou kanalizaci s ČOV	ne
veřejný rozvod plynu	ne



Kunratice u Cvikova

Identifikační číslo obce	00524301
Kód základní územní jednotky	561746
Nadmořská výška	318
Délka místních komunikací (km)	11
První písemná zmínka	1296
Počet částí obce	1
Počet katastrálních území	1
Kód SO ORP	5106
Název SO ORP	Nový Bor
Kód okresu	5101
Název okresu	Česká Lípa
Internetové stránky:	www.kunraticeucvikova.eu

Výměra (ha)	1 252
v tom (%):	
zemědělská půda	58,1
z toho orná půda	28,5
nezemědělská půda	41,9
z toho lesní pozemky	29,1

Obyvatelstvo (k 31. 12.)	615
z toho ženy (%)	50,4
v tom podle věku (%):	
0–14 let	15,6
15–64 let	65,5
65 a více let	18,9
Průměrný věk	42,1
Index stáří	120,8

Demografické události (na 1 000 obyvatel)	
živě narození	8,2
zemřelí	8,2
přirozený přírůstek (úbytek)	-
přistěhovalí	47,5
vystěhovalí	36,0
přírůstek (úbytek) stěhováním	11,5
celkový přírůstek (úbytek)	11,5

Nezaměstnanost

Uchazeči o zaměstnání (k 31. 12.)	12
z toho (%):	
dosazitelní	91,7
ženy	33,3
osoby v evidenci 12 a více měsíců	33,3
Podíl nezaměstnaných osob (%)	4,56
Volná pracovní místa	-
Uchazeči na jedno volné pracovní místo	x

Volební účast (%)

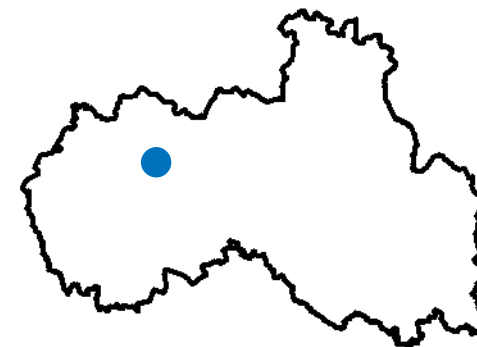
Zastupitelstva obcí 2018	32,6
Zastupitelstva krajů 2016	30,8
Poslanecká sněmovna 2017	57,3
Evropský parlament 2014	10,2
Prezident republiky	
1. kolo	56,6
2. kolo	64,9

Dokončené byty

Dokončené byty	1
z toho (%):	
v rodinných domech	100,0
v bytových domech	-

Ekonomické subjekty se sídlem na území obce (k 31. 12.)

Celkem	132
z toho se zjištěnou aktivitou (%)	45,5
z toho podle vybraných odvětví CZ-NACE (%):	
zemědělství, lesnictví, rybářství	3,8
průmysl	18,9
stavebnictví	15,2
obchod (kromě motorových vozidel)	22,0
ubytování, stravování a pohostinství	5,3



Vybavenost obcí vybranými druhy zařízení

Hromadné ubytovací zařízení	ne
Samostatná ordinace praktického lékaře pro:	
děti	ne
dospělé	ne
Zdravotní středisko	ne
Domov pro seniory nebo dům s pečovatelskou službou	ne
Mateřská škola	ne
Základní škola	ano
Sběrný dvůr	ne
Turistické informační centrum	ne
Kulturní dům (sál)	ano
Kino	ne
Středisko pro volný čas dětí (mládeže)	ne
Kostel s náboženským využitím	ano
Víceúčelová tělocvična, sokolovna, sportovní hala	ne
Jednoúčelové kryté sportovní zařízení	ne
Hřiště	ano
Dětské hřiště	ano
Koupaliště	ne
Krytý bazén	ne
Byty napojené na:	
veřejný vodovod	ano
veřejnou kanalizaci	ne
veřejnou kanalizaci s ČOV	ne
veřejný rozvod plynu	ano

Kvítkov

Identifikační číslo obce	00831531
Kód základní územní jednotky	546259
Nadmořská výška	303
Délka místních komunikací (km)	6
První písemná zmínka	1295
Počet částí obce	1
Počet katastrálních území	1
Kód SO ORP	5101
Název SO ORP	Česká Lípa
Kód okresu	5101
Název okresu	Česká Lípa
Internetové stránky:	www.kvitkov.cz

Výměra (ha)	611
v tom (%):	
zemědělská půda	47,7
z toho orná půda	27,5
nezemědělská půda	52,3
z toho lesní pozemky	45,1

Obyvatelstvo (k 31. 12.)	224
z toho ženy (%)	47,8
v tom podle věku (%):	
0–14 let	14,7
15–64 let	67,0
65 a více let	18,3
Průměrný věk	41,6
Index stáří	124,2

Demografické události (na 1 000 obyvatel)	
živě narození	13,2
zemřelí	13,2
přirozený přírůstek (úbytek)	-
přistěhovalí	22,0
vystěhovalí	30,8
přírůstek (úbytek) stěhováním	- 8,8
celkový přírůstek (úbytek)	- 8,8

Nezaměstnanost

Uchazeči o zaměstnání (k 31. 12.)	4
z toho (%):	
dosazitelní	100,0
ženy	75,0
osoby v evidenci 12 a více měsíců	-
Podíl nezaměstnaných osob (%)	2,56
Volná pracovní místa	-
Uchazeči na jedno volné pracovní místo	x

Volební účast (%)

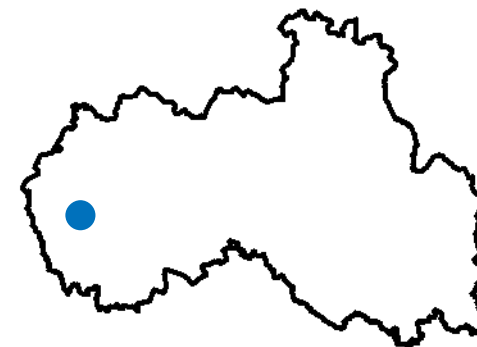
Zastupitelstva obcí 2018	66,0
Zastupitelstva krajů 2016	32,4
Poslanecká sněmovna 2017	60,5
Evropský parlament 2014	17,8
Prezident republiky	
1. kolo	60,5
2. kolo	66,1

Dokončené byty

	2
z toho (%):	
v rodinných domech	100,0
v bytových domech	-

Ekonomické subjekty se sídlem na území obce (k 31. 12.)

Celkem	64
z toho se zjištěnou aktivitou (%)	54,7
z toho podle vybraných odvětví CZ-NACE (%):	
zemědělství, lesnictví, rybářství	20,3
průmysl	20,3
stavebnictví	4,7
obchod (kromě motorových vozidel)	10,9
ubytování, stravování a pohostinství	12,5



Vybavenost obcí vybranými druhy zařízení

Hromadné ubytovací zařízení	ne
Samostatná ordinace praktického lékaře pro:	
děti	ne
dospělé	ne
Zdravotní středisko	ne
Domov pro seniory nebo dům s pečovatelskou službou	ne
Mateřská škola	ne
Základní škola	ne
Sběrný dvůr	ne
Turistické informační centrum	ne
Kulturní dům (sál)	ano
Kino	ne
Středisko pro volný čas dětí (mládeže)	ne
Kostel s náboženským využitím	ano
Víceúčelová tělocvična, sokolovna, sportovní hala	ne
Jednoúčelové kryté sportovní zařízení	ne
Hřiště	ano
Dětské hřiště	ano
Koupaliště	ne
Krytý bazén	ne
Byty napojené na:	
veřejný vodovod	ano
veřejnou kanalizaci	ne
veřejnou kanalizaci s ČOV	ne
veřejný rozvod plynu	ne



Lázně Libverda

Identifikační číslo obce	00671983
Kód základní územní jednotky	564206
Nadmořská výška	400
Délka místních komunikací (km)	12
První písemná zmínka	1381
Počet částí obce	1
Počet katastrálních území	1
Kód SO ORP	5102
Název SO ORP	Frýdlant
Kód okresu	5103
Název okresu	Liberec
Internetové stránky:	www.laznelibverda.cz

Výměra (ha)	1 326
v tom (%):	
zemědělská půda	19,5
z toho orná půda	3,6
nezemědělská půda	80,5
z toho lesní pozemky	76,0

Obyvatelstvo (k 31. 12.)	424
z toho ženy (%)	49,8
v tom podle věku (%):	
0–14 let	14,6
15–64 let	67,0
65 a více let	18,4
Průměrný věk	42,0
Index stáří	125,8

Demografické události (na 1 000 obyvatel)	
živě narození	7,0
zemřelí	9,4
přirozený přírůstek (úbytek)	- 2,3
přistěhovalí	44,5
vystěhovalí	49,2
přírůstek (úbytek) stěhováním	- 4,7
celkový přírůstek (úbytek)	- 7,0

Nezaměstnanost

Uchazeči o zaměstnání (k 31. 12.)	16
z toho (%):	
dosazitelní	100,0
ženy	18,8
osoby v evidenci 12 a více měsíců	18,8
Podíl nezaměstnaných osob (%)	5,46
Volná pracovní místa	4
Uchazeči na jedno volné pracovní místo	4,00

Volební účast (%)

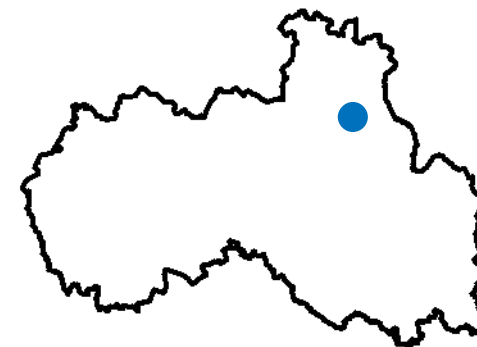
Zastupitelstva obcí 2018	37,9
Zastupitelstva krajů 2016	36,6
Poslanecká sněmovna 2017	63,8
Evropský parlament 2014	17,6
Prezident republiky	
1. kolo	58,6
2. kolo	62,4

Dokončené byty

Dokončené byty	1
z toho (%):	
v rodinných domech	100,0
v bytových domech	-

Ekonomické subjekty se sídlem na území obce (k 31. 12.)

Celkem	119
z toho se zjištěnou aktivitou (%)	43,7
z toho podle vybraných odvětví CZ-NACE (%):	
zemědělství, lesnictví, rybářství	13,4
průmysl	7,6
stavebnictví	10,1
obchod (kromě motorových vozidel)	26,1
ubytování, stravování a pohostinství	14,3

**Vybavenost obcí vybranými druhy zařízení**

Hromadné ubytovací zařízení	ano
Samostatná ordinace praktického lékaře pro:	
děti	ne
dospělé	ne
Zdravotní středisko	ne
Domov pro seniory nebo dům s pečovatelskou službou	ne
Mateřská škola	ano
Základní škola	ano
Sběrný dvůr	ne
Turistické informační centrum	ano
Kulturní dům (sál)	ne
Kino	ne
Středisko pro volný čas dětí (mládeže)	ne
Kostel s náboženským využitím	ne
Víceúčelová tělocvična, sokolovna, sportovní hala	ano
Jednoúčelové kryté sportovní zařízení	ne
Hřiště	ano
Dětské hřiště	ano
Koupaliště	ne
Krytý bazén	ne
Byty napojené na:	
veřejný vodovod	ano
veřejnou kanalizaci	ano
veřejnou kanalizaci s ČOV	ano
veřejný rozvod plynu	ano

Lažany

Identifikační číslo obce	00671975
Kód základní územní jednotky	545937
Nadmořská výška	286
Délka místních komunikací (km)	3
První písemná zmínka	1297
Počet částí obce	1
Počet katastrálních území	1
Kód SO ORP	5109
Název SO ORP	Turnov
Kód okresu	5103
Název okresu	Liberec
Internetové stránky:	www.obec-lazany.cz

Výměra (ha)	209
v tom (%):	
zemědělská půda	87,0
z toho orná půda	66,4
nezemědělská půda	13,0
z toho lesní pozemky	1,3

Obyvatelstvo (k 31. 12.)	218
z toho ženy (%)	55,5
v tom podle věku (%):	
0–14 let	11,9
15–64 let	68,3
65 a více let	19,7
Průměrný věk	42,4
Index stáří	165,4

Demografické události (na 1 000 obyvatel)	
živě narození	13,8
zemřelí	9,2
přirozený přírůstek (úbytek)	4,6
přistěhovalí	27,5
vystěhovalí	50,5
přírůstek (úbytek) stěhováním	- 22,9
celkový přírůstek (úbytek)	- 18,3

Nezaměstnanost

Uchazeči o zaměstnání (k 31. 12.)	1
z toho (%):	
dosazitelní	100,0
ženy	0,0
osoby v evidenci 12 a více měsíců	-
Podíl nezaměstnaných osob (%)	0,67
Volná pracovní místa	-
Uchazeči na jedno volné pracovní místo	x

Volební účast (%)

Zastupitelstva obcí 2018	63,1
Zastupitelstva krajů 2016	45,0
Poslanecká sněmovna 2017	72,4
Evropský parlament 2014	27,8
Prezident republiky	
1. kolo	74,9
2. kolo	74,4

Dokončené byty

Dokončené byty	1
z toho (%):	
v rodinných domech	100,0
v bytových domech	-

Ekonomické subjekty se sídlem na území obce (k 31. 12.)

Celkem	47
z toho se zjištěnou aktivitou (%)	48,9
z toho podle vybraných odvětví CZ-NACE (%):	
zemědělství, lesnictví, rybářství	8,5
průmysl	25,5
stavebnictví	12,8
obchod (kromě motorových vozidel)	19,1
ubytování, stravování a pohostinství	4,3



Vybavenost obcí vybranými druhy zařízení

Hromadné ubytovací zařízení	ne
Samostatná ordinace praktického lékaře pro:	
děti	ne
dospělé	ne
Zdravotní středisko	ne
Domov pro seniory nebo dům s pečovatelskou službou	ne
Mateřská škola	ne
Základní škola	ne
Sběrný dvůr	ne
Turistické informační centrum	ne
Kulturní dům (sál)	ano
Kino	ne
Středisko pro volný čas dětí (mládeže)	ne
Kostel s náboženským využitím	ne
Víceúčelová tělocvična, sokolovna, sportovní hala	ne
Jednoúčelové kryté sportovní zařízení	ne
Hřiště	ano
Dětské hřiště	ne
Koupaliště	ne
Krytý bazén	ne
Byty napojené na:	
veřejný vodovod	ano
veřejnou kanalizaci	ano
veřejnou kanalizaci s ČOV	ne
veřejný rozvod plynu	ano



Levínská Olešnice

Identifikační číslo obce	00854662
Kód základní územní jednotky	577375
Nadmořská výška	472
Délka místních komunikací (km)	6
První písemná zmínka	1384
Počet částí obce	2
Počet katastrálních území	2
Kód SO ORP	5104
Název SO ORP	Jilemnice
Kód okresu	5104
Název okresu	Semily
Internetové stránky:	www.levinskaolesnice

Výměra (ha)	1 005
v tom (%):	
zemědělská půda	61,9
z toho orná půda	32,1
nezemědělská půda	38,1
z toho lesní pozemky	30,8

Obyvatelstvo (k 31. 12.)	365
z toho ženy (%)	49,9
v tom podle věku (%):	
0–14 let	14,0
15–64 let	65,8
65 a více let	20,3
Průměrný věk	41,8
Index stáří	145,1

Demografické události (na 1 000 obyvatel)	
živě narození	8,2
zemřelí	5,5
přirozený přírůstek (úbytek)	2,7
přistěhovalí	30,1
vystěhovalí	21,9
přírůstek (úbytek) stěhováním	8,2
celkový přírůstek (úbytek)	10,9

Nezaměstnanost

Uchazeči o zaměstnání (k 31. 12.)	11
z toho (%):	
dosazitelní	81,8
ženy	45,5
osoby v evidenci 12 a více měsíců	45,5
Podíl nezaměstnaných osob (%)	3,75
Volná pracovní místa	2
Uchazeči na jedno volné pracovní místo	5,50

Volební účast (%)

Zastupitelstva obcí 2018	63,4
Zastupitelstva krajů 2016	47,1
Poslanecká sněmovna 2017	66,9
Evropský parlament 2014	12,5
Prezident republiky	
1. kolo	69,1
2. kolo	73,7

Dokončené byty

z toho (%):	
v rodinných domech	-
v bytových domech	-

Ekonomické subjekty se sídlem na území obce (k 31. 12.)

Celkem	92
z toho se zjištěnou aktivitou (%)	63,0
z toho podle vybraných odvětví CZ-NACE (%):	
zemědělství, lesnictví, rybářství	27,2
průmysl	9,8
stavebnictví	19,6
obchod (kromě motorových vozidel)	13,0
ubytování, stravování a pohostinství	5,4



Vybavenost obcí vybranými druhy zařízení

Hromadné ubytovací zařízení	ne
Samostatná ordinace praktického lékaře pro:	
děti	ne
dospělé	ne
Zdravotní středisko	ne
Domov pro seniory nebo dům s pečovatelskou službou	ne
Mateřská škola	ne
Základní škola	ne
Sběrný dvůr	ne
Turistické informační centrum	ne
Kulturní dům (sál)	ano
Kino	ne
Středisko pro volný čas dětí (mládeže)	ne
Kostel s náboženským využitím	ano
Víceúčelová tělocvična, sokolovna, sportovní hala	ne
Jednoúčelové kryté sportovní zařízení	ne
Hřiště	ano
Dětské hřiště	ano
Koupaliště	ne
Krytý bazén	ne
Byty napojené na:	
veřejný vodovod	ano
veřejnou kanalizaci	ne
veřejnou kanalizaci s ČOV	ne
veřejný rozvod plynu	ne

Liberec

Identifikační číslo obce	00262978
Kód základní územní jednotky	563889
Nadmořská výška	370
Délka místních komunikací (km)	210
První písemná zmínka	1352
Počet částí obce	33
Počet katastrálních území	26
Kód SO ORP	5105
Název SO ORP	Liberec
Kód okresu	5103
Název okresu	Liberec
Internetové stránky:	www.liberec.cz

Výměra (ha)	10 609
v tom (%):	
zemědělská půda	34,8
z toho orná půda	8,4
nezemědělská půda	65,2
z toho lesní pozemky	39,9

Obyvatelstvo (k 31. 12.)	103 979
z toho ženy (%)	51,6
v tom podle věku (%):	
0–14 let	16,4
15–64 let	63,8
65 a více let	19,7
Průměrný věk	41,8
Index stáří	120,0

Demografické události (na 1 000 obyvatel)	
živě narození	11,4
zemřelí	10,1
přirozený přírůstek (úbytek)	1,2
přistěhovalí	23,9
vystěhovalí	23,9
přírůstek (úbytek) stěhováním	0,0
celkový přírůstek (úbytek)	1,2

Nezaměstnanost

Uchazeči o zaměstnání (k 31. 12.)	3027
z toho (%):	
dosazitelní	93,9
ženy	55,9
osoby v evidenci 12 a více měsíců	35,8
Podíl nezaměstnaných osob (%)	4,25
Volná pracovní místa	3253
Uchazeči na jedno volné pracovní místo	0,93

Volební účast (%)

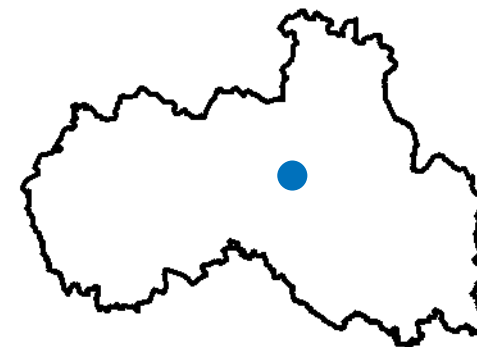
Zastupitelstva obcí 2018	40,9
Zastupitelstva krajů 2016	39,3
Poslanecká sněmovna 2017	61,5
Evropský parlament 2014	19,7
Prezident republiky	
1. kolo	61,8
2. kolo	65,8

Dokončené byty

z toho (%):	
v rodinných domech	67,9
v bytových domech	25,9

Ekonomické subjekty se sídlem na území obce (k 31. 12.)

Celkem	33736
z toho se zjištěnou aktivitou (%)	43,9
z toho podle vybraných odvětví CZ-NACE (%):	
zemědělství, lesnictví, rybářství	1,6
průmysl	12,2
stavebnictví	13,2
obchod (kromě motorových vozidel)	23,9
ubytování, stravování a pohostinství	4,8



Vybavenost obcí vybranými druhy zařízení

Hromadné ubytovací zařízení	ano
Samostatná ordinace praktického lékaře pro:	
děti	ano
dospělé	ano
Zdravotní středisko	ano
Domov pro seniory nebo dům s pečovatelskou službou	ano
Mateřská škola	ano
Základní škola	ano
Sběrný dvůr	ano
Turistické informační centrum	ano
Kulturní dům (sál)	ano
Kino	ano
Středisko pro volný čas dětí (mládeže)	ano
Kostel s náboženským využitím	ano
Víceúčelová tělocvična, sokolovna, sportovní hala	ano
Jednoúčelové kryté sportovní zařízení	ano
Hřiště	ano
Dětské hřiště	ano
Koupaliště	ano
Krytý bazén	ano
Byty napojené na:	
veřejný vodovod	ano
veřejnou kanalizaci	ano
veřejnou kanalizaci s ČOV	ano
veřejný rozvod plynu	ano



Libštát

Identifikační číslo obce	00275891
Kód základní územní jednotky	577294
Nadmořská výška	364
Délka místních komunikací (km)	10
První písemná zmínka	1322
Počet částí obce	1
Počet katastrálních území	1
Kód SO ORP	5107
Název SO ORP	Semily
Kód okresu	5104
Název okresu	Semily
Internetové stránky:	www.libstat.e-obec.cz

Výměra (ha)	1 013
v tom (%):	
zemědělská půda	63,7
z toho orná půda	37,9
nezemědělská půda	36,3
z toho lesní pozemky	26,7

Obyvatelstvo (k 31. 12.)	948
z toho ženy (%)	49,2
v tom podle věku (%):	
0–14 let	13,0
15–64 let	67,5
65 a více let	19,5
Průměrný věk	43,1
Index stáří	150,4

Demografické události (na 1 000 obyvatel)	
živě narození	9,5
zemřelí	18,0
přirozený přírůstek (úbytek)	- 8,5
přistěhovalí	36,0
vystěhovalí	28,6
přírůstek (úbytek) stěhováním	7,4
celkový přírůstek (úbytek)	- 1,1

Nezaměstnanost

Uchazeči o zaměstnání (k 31. 12.)	32
z toho (%):	
dosazitelní	100,0
ženy	68,8
osoby v evidenci 12 a více měsíců	31,3
Podíl nezaměstnaných osob (%)	4,91
Volná pracovní místa	16
Uchazeči na jedno volné pracovní místo	2,00

Volební účast (%)

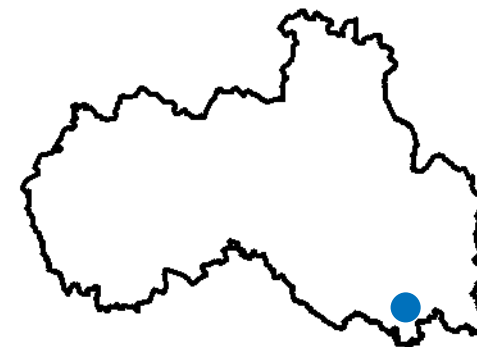
Zastupitelstva obcí 2018	63,4
Zastupitelstva krajů 2016	42,1
Poslanecká sněmovna 2017	65,0
Evropský parlament 2014	17,8
Prezident republiky	
1. kolo	65,7
2. kolo	69,3

Dokončené byty

z toho (%):	
v rodinných domech	-
v bytových domech	-

Ekonomické subjekty se sídlem na území obce (k 31. 12.)

Celkem	247
z toho se zjištěnou aktivitou (%)	55,9
z toho podle vybraných odvětví CZ-NACE (%):	
zemědělství, lesnictví, rybářství	15,0
průmysl	16,2
stavebnictví	15,0
obchod (kromě motorových vozidel)	17,8
ubytování, stravování a pohostinství	3,6

**Vybavenost obcí vybranými druhy zařízení**

Hromadné ubytovací zařízení	ne
Samostatná ordinace praktického lékaře pro:	
děti	ne
dospělé	ano
Zdravotní středisko	ne
Domov pro seniory nebo dům s pečovatelskou službou	ano
Mateřská škola	ano
Základní škola	ano
Sběrný dvůr	ano
Turistické informační centrum	ne
Kulturní dům (sál)	ano
Kino	ne
Středisko pro volný čas dětí (mládeže)	ne
Kostel s náboženským využitím	ano
Víceúčelová tělocvična, sokolovna, sportovní hala	ano
Jednoúčelové kryté sportovní zařízení	ne
Hřiště	ano
Dětské hřiště	ano
Koupaliště	ano
Krytý bazén	ne
Byty napojené na:	
veřejný vodovod	ano
veřejnou kanalizaci	ano
veřejnou kanalizaci s ČOV	ne
veřejný rozvod plynu	ano

Líšný

Identifikační číslo obce	00673226
Kód základní územní jednotky	563676
Nadmořská výška	525
Délka místních komunikací (km)	-
První písemná zmínka	1382
Počet částí obce	3
Počet katastrálních území	1
Kód SO ORP	5110
Název SO ORP	Železný Brod
Kód okresu	5102
Název okresu	Jablonec nad Nisou
Internetové stránky:	www.lisny.cz

Výměra (ha)	173
v tom (%):	
zemědělská půda	37,1
z toho orná půda	0,0
nezemědělská půda	62,9
z toho lesní pozemky	38,9

Obyvatelstvo (k 31. 12.)	256
z toho ženy (%)	48,4
v tom podle věku (%):	
0–14 let	17,2
15–64 let	60,2
65 a více let	22,7
Průměrný věk	43,5
Index stáří	131,8

Demografické události (na 1 000 obyvatel)	
živě narození	0,0
zemřelí	19,7
přirozený přírůstek (úbytek)	- 19,7
přistěhovalí	31,5
vystěhovalí	15,7
přírůstek (úbytek) stěhováním	15,7
celkový přírůstek (úbytek)	- 3,9

Nezaměstnanost

Uchazeči o zaměstnání (k 31. 12.)	4
z toho (%):	
dosazitelní	100,0
ženy	75,0
osoby v evidenci 12 a více měsíců	25,0
Podíl nezaměstnaných osob (%)	2,61
Volná pracovní místa	-
Uchazeči na jedno volné pracovní místo	x

Volební účast (%)

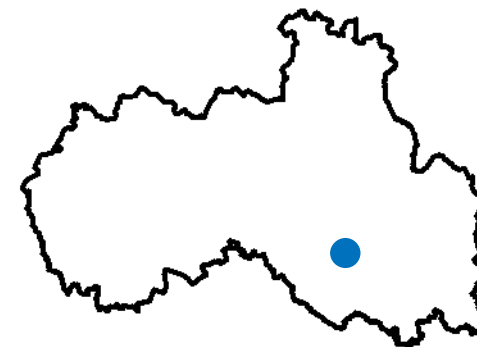
Zastupitelstva obcí 2018	73,9
Zastupitelstva krajů 2016	39,0
Poslanecká sněmovna 2017	62,5
Evropský parlament 2014	18,8
Prezident republiky	
1. kolo	73,1
2. kolo	79,3

Dokončené byty

z toho (%):	
v rodinných domech	-
v bytových domech	-

Ekonomické subjekty se sídlem na území obce (k 31. 12.)

Celkem	65
z toho se zjištěnou aktivitou (%)	50,8
z toho podle vybraných odvětví CZ-NACE (%):	
zemědělství, lesnictví, rybářství	6,2
průmysl	16,9
stavebnictví	10,8
obchod (kromě motorových vozidel)	16,9
ubytování, stravování a pohostinství	4,6



Vybavenost obcí vybranými druhy zařízení

Hromadné ubytovací zařízení	ne
Samostatná ordinace praktického lékaře pro:	
děti	ne
dospělé	ne
Zdravotní středisko	ne
Domov pro seniory nebo dům s pečovatelskou službou	ne
Mateřská škola	ne
Základní škola	ne
Sběrný dvůr	ne
Turistické informační centrum	ano
Kulturní dům (sál)	ne
Kino	ne
Středisko pro volný čas dětí (mládeže)	ne
Kostel s náboženským využitím	ne
Víceúčelová tělocvična, sokolovna, sportovní hala	ano
Jednoúčelové kryté sportovní zařízení	ne
Hřiště	ne
Dětské hřiště	ano
Koupaliště	ne
Krytý bazén	ne
Byty napojené na:	
veřejný vodovod	ano
veřejnou kanalizaci	ano
veřejnou kanalizaci s ČOV	ano
veřejný rozvod plynu	ano



Lomnice nad Popelkou

Identifikační číslo obce	00275905
Kód základní územní jednotky	577308
Nadmořská výška	478
Délka místních komunikací (km)	20
První písemná zmínka	1308
Počet částí obce	12
Počet katastrálních území	6
Kód SO ORP	5107
Název SO ORP	Semily
Kód okresu	5104
Název okresu	Semily
Internetové stránky:	www.lomnicenadpopelkou.cz

Výměra (ha)	2 558
v tom (%):	
zemědělská půda	52,3
z toho orná půda	31,1
nezemědělská půda	47,7
z toho lesní pozemky	36,5

Obyvatelstvo (k 31. 12.)	5 553
z toho ženy (%)	50,2
v tom podle věku (%):	
0–14 let	14,6
15–64 let	64,1
65 a více let	21,2
Průměrný věk	43,4
Index stáří	144,9

Demografické události (na 1 000 obyvatel)	
živě narození	10,8
zemřelí	12,9
přirozený přírůstek (úbytek)	- 2,2
přistěhovalí	21,4
vystěhovalí	24,2
přírůstek (úbytek) stěhováním	- 2,9
celkový přírůstek (úbytek)	- 5,0

Nezaměstnanost

Uchazeči o zaměstnání (k 31. 12.)	130
z toho (%):	
dosazitelní	96,2
ženy	46,2
osoby v evidenci 12 a více měsíců	29,2
Podíl nezaměstnaných osob (%)	3,47
Volná pracovní místa	73
Uchazeči na jedno volné pracovní místo	1,78

Volební účast (%)

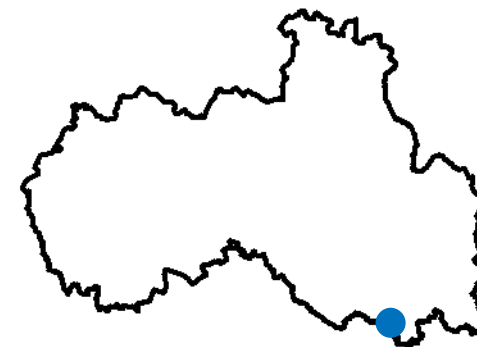
Zastupitelstva obcí 2018	50,6
Zastupitelstva krajů 2016	37,4
Poslanecká sněmovna 2017	64,1
Evropský parlament 2014	17,6
Prezident republiky	
1. kolo	66,1
2. kolo	69,2

Dokončené byty

z toho (%):	
v rodinných domech	63,6
v bytových domech	-

Ekonomické subjekty se sídlem na území obce (k 31. 12.)

Celkem	1454
z toho se zjištěnou aktivitou (%)	51,4
z toho podle vybraných odvětví CZ-NACE (%):	
zemědělství, lesnictví, rybářství	4,8
průmysl	14,7
stavebnictví	14,8
obchod (kromě motorových vozidel)	21,0
ubytování, stravování a pohostinství	7,2



Vybavenost obcí vybranými druhy zařízení

Hromadné ubytovací zařízení	ano
Samostatná ordinace praktického lékaře pro:	
děti	ano
dospělé	ano
Zdravotní středisko	ano
Domov pro seniory nebo dům s pečovatelskou službou	ano
Mateřská škola	ano
Základní škola	ano
Sběrný dvůr	ano
Turistické informační centrum	ano
Kulturní dům (sál)	ano
Kino	ano
Středisko pro volný čas dětí (mládeže)	ano
Kostel s náboženským využitím	ano
Víceúčelová tělocvična, sokolovna, sportovní hala	ano
Jednoúčelové kryté sportovní zařízení	ano
Hřiště	ano
Dětské hřiště	ano
Koupaliště	ano
Krytý bazén	ne
Byty napojené na:	
veřejný vodovod	ano
veřejnou kanalizaci	ano
veřejnou kanalizaci s ČOV	ano
veřejný rozvod plynu	ano

Loučky

Identifikační číslo obce	00580830
Kód základní územní jednotky	573400
Nadmořská výška	424
Délka místních komunikací (km)	2
První písemná zmínka	1499
Počet částí obce	1
Počet katastrálních území	1
Kód SO ORP	5109
Název SO ORP	Turnov
Kód okresu	5104
Název okresu	Semily
Internetové stránky:	www.loucky.info

Výměra (ha)	165
v tom (%):	
zemědělská půda	73,2
z toho orná půda	12,6
nezemědělská půda	26,8
z toho lesní pozemky	18,5

Obyvatelstvo (k 31. 12.)	170
z toho ženy (%)	50,0
v tom podle věku (%):	
0–14 let	21,8
15–64 let	55,9
65 a více let	22,4
Průměrný věk	40,4
Index stáří	102,7

Demografické události (na 1 000 obyvatel)	
živě narození	30,3
zemřelí	6,1
přirozený přírůstek (úbytek)	24,2
přistěhovalí	60,6
vystěhovalí	12,1
přírůstek (úbytek) stěhováním	48,5
celkový přírůstek (úbytek)	72,7

Nezaměstnanost

Uchazeči o zaměstnání (k 31. 12.)	6
z toho (%):	
dosazitelní	83,3
ženy	16,7
osoby v evidenci 12 a více měsíců	33,3
Podíl nezaměstnaných osob (%)	5,26
Volná pracovní místa	-
Uchazeči na jedno volné pracovní místo	x

Volební účast (%)

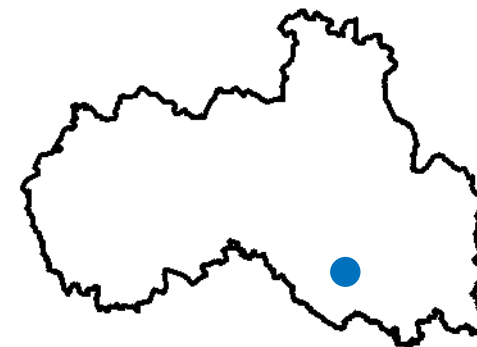
Zastupitelstva obcí 2018	49,6
Zastupitelstva krajů 2016	40,5
Poslanecká sněmovna 2017	62,9
Evropský parlament 2014	26,9
Prezident republiky	
1. kolo	68,3
2. kolo	69,8

Dokončené byty

Dokončené byty	1
z toho (%):	
v rodinných domech	100,0
v bytových domech	-

Ekonomické subjekty se sídlem na území obce (k 31. 12.)

Celkem	39
z toho se zjištěnou aktivitou (%)	59,0
z toho podle vybraných odvětví CZ-NACE (%):	
zemědělství, lesnictví, rybářství	10,3
průmysl	20,5
stavebnictví	17,9
obchod (kromě motorových vozidel)	17,9
ubytování, stravování a pohostinství	0,0



Vybavenost obcí vybranými druhy zařízení

Hromadné ubytovací zařízení	ne
Samostatná ordinace praktického lékaře pro:	
děti	ne
dospělé	ne
Zdravotní středisko	ne
Domov pro seniory nebo dům s pečovatelskou službou	ne
Mateřská škola	ne
Základní škola	ne
Sběrný dvůr	ne
Turistické informační centrum	ne
Kulturní dům (sál)	ne
Kino	ne
Středisko pro volný čas dětí (mládeže)	ne
Kostel s náboženským využitím	ano
Víceúčelová tělocvična, sokolovna, sportovní hala	ano
Jednoúčelové kryté sportovní zařízení	ne
Hřiště	ano
Dětské hřiště	ano
Koupaliště	ne
Krytý bazén	ne
Byty napojené na:	
veřejný vodovod	ano
veřejnou kanalizaci	ano
veřejnou kanalizaci s ČOV	ne
veřejný rozvod plynu	ano



Loužnice

Identifikační číslo obce	00672076
Kód základní územní jednotky	563684
Nadmořská výška	475
Délka místních komunikací (km)	2
První písemná zmínka	1624
Počet částí obce	1
Počet katastrálních území	1
Kód SO ORP	5110
Název SO ORP	Železný Brod
Kód okresu	5102
Název okresu	Jablonec nad Nisou
Internetové stránky:	www.louznice.com

Výměra (ha)	230
v tom (%):	
zemědělská půda	42,8
z toho orná půda	7,2
nezemědělská půda	57,2
z toho lesní pozemky	43,6

Obyvatelstvo (k 31. 12.)	243
z toho ženy (%)	50,6
v tom podle věku (%):	
0–14 let	17,7
15–64 let	58,8
65 a více let	23,5
Průměrný věk	42,5
Index stáří	132,6

Demografické události (na 1 000 obyvatel)	
živě narození	8,3
zemřelí	0,0
přirozený přírůstek (úbytek)	8,3
přistěhovalí	50,0
vystěhovalí	20,8
přírůstek (úbytek) stěhováním	29,2
celkový přírůstek (úbytek)	37,5

Nezaměstnanost

Uchazeči o zaměstnání (k 31. 12.)	6
z toho (%):	
dosazitelní	83,3
ženy	66,7
osoby v evidenci 12 a více měsíců	33,3
Podíl nezaměstnaných osob (%)	3,57
Volná pracovní místa	-
Uchazeči na jedno volné pracovní místo	x

Volební účast (%)

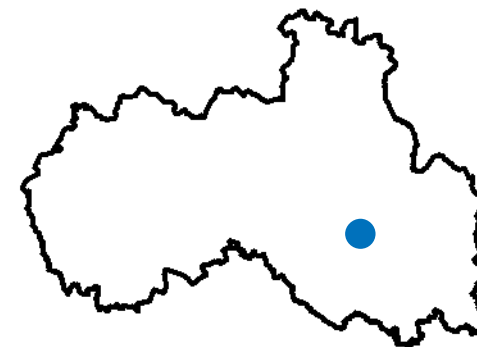
Zastupitelstva obcí 2018	69,5
Zastupitelstva krajů 2016	53,0
Poslanecká sněmovna 2017	73,0
Evropský parlament 2014	40,8
Prezident republiky	
1. kolo	76,5
2. kolo	76,3

Dokončené byty

z toho (%):	
v rodinných domech	50,0
v bytových domech	-

Ekonomické subjekty se sídlem na území obce (k 31. 12.)

Celkem	74
z toho se zjištěnou aktivitou (%)	48,6
z toho podle vybraných odvětví CZ-NACE (%):	
zemědělství, lesnictví, rybářství	0,0
průmysl	27,0
stavebnictví	6,8
obchod (kromě motorových vozidel)	21,6
ubytování, stravování a pohostinství	13,5



Vybavenost obcí vybranými druhy zařízení

Hromadné ubytovací zařízení	ne
Samostatná ordinace praktického lékaře pro:	
děti	ne
dospělé	ne
Zdravotní středisko	ne
Domov pro seniory nebo dům s pečovatelskou službou	ne
Mateřská škola	ne
Základní škola	ne
Sběrný dvůr	ne
Turistické informační centrum	ne
Kulturní dům (sál)	ano
Kino	ne
Středisko pro volný čas dětí (mládeže)	ne
Kostel s náboženským využitím	ne
Víceúčelová tělocvična, sokolovna, sportovní hala	ano
Jednoúčelové kryté sportovní zařízení	ne
Hřiště	ne
Dětské hřiště	ne
Koupaliště	ne
Krytý bazén	ne
Byty napojené na:	
veřejný vodovod	ne
veřejnou kanalizaci	ne
veřejnou kanalizaci s ČOV	ne
veřejný rozvod plynu	ne

Lučany nad Nisou

Identifikační číslo obce	00262455
Kód základní územní jednotky	563692
Nadmořská výška	598
Délka místních komunikací (km)	41
První písemná zmínka	1634
Počet částí obce	3
Počet katastrálních území	3
Kód SO ORP	5103
Název SO ORP	Jablonec n.N.
Kód okresu	5102
Název okresu	Jablonec nad Nisou
Internetové stránky:	www.lucany.cz

Výměra (ha)	1 313
v tom (%):	
zemědělská půda	43,2
z toho orná půda	2,2
nezemědělská půda	56,8
z toho lesní pozemky	41,0

Obyvatelstvo (k 31. 12.)	1 833
z toho ženy (%)	47,7
v tom podle věku (%):	
0–14 let	16,5
15–64 let	66,7
65 a více let	16,9
Průměrný věk	41,3
Index stáří	102,3

Demografické události (na 1 000 obyvatel)	
živě narození	14,8
zemřelí	8,2
přirozený přírůstek (úbytek)	6,6
přistěhovalí	44,5
vystěhovalí	28,6
přírůstek (úbytek) stěhováním	15,9
celkový přírůstek (úbytek)	22,5

Nezaměstnanost

Uchazeči o zaměstnání (k 31. 12.)	34
z toho (%):	
dosazitelní	94,1
ženy	50,0
osoby v evidenci 12 a více měsíců	20,6
Podíl nezaměstnaných osob (%)	2,62
Volná pracovní místa	4
Uchazeči na jedno volné pracovní místo	8,50

Volební účast (%)

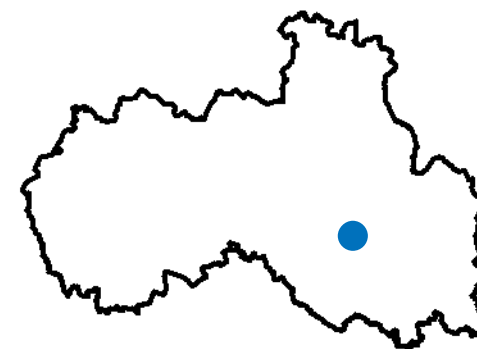
Zastupitelstva obcí 2018	51,6
Zastupitelstva krajů 2016	32,8
Poslanecká sněmovna 2017	62,0
Evropský parlament 2014	16,7
Prezident republiky	
1. kolo	63,7
2. kolo	67,2

Dokončené byty

z toho (%):	
v rodinných domech	25,0
v bytových domech	-

Ekonomické subjekty se sídlem na území obce (k 31. 12.)

Celkem	507
z toho se zjištěnou aktivitou (%)	51,9
z toho podle vybraných odvětví CZ-NACE (%):	
zemědělství, lesnictví, rybářství	3,9
průmysl	19,1
stavebnictví	13,4
obchod (kromě motorových vozidel)	18,3
ubytování, stravování a pohostinství	9,5



Vybavenost obcí vybranými druhy zařízení

Hromadné ubytovací zařízení	ano
Samostatná ordinace praktického lékaře pro:	
děti	ne
dospělé	ano
Zdravotní středisko	ne
Domov pro seniory nebo dům s pečovatelskou službou	ne
Mateřská škola	ano
Základní škola	ano
Sběrný dvůr	ne
Turistické informační centrum	ne
Kulturní dům (sál)	ne
Kino	ne
Středisko pro volný čas dětí (mládeže)	ne
Kostel s náboženským využitím	ano
Víceúčelová tělocvična, sokolovna, sportovní hala	ano
Jednoúčelové kryté sportovní zařízení	ne
Hřiště	ano
Dětské hřiště	ne
Koupaliště	ano
Krytý bazén	ne
Byty napojené na:	
veřejný vodovod	ano
veřejnou kanalizaci	ano
veřejnou kanalizaci s ČOV	ano
veřejný rozvod plynu	ano



Luka

Identifikační číslo obce	00673480
Kód základní územní jednotky	514161
Nadmořská výška	330
Délka místních komunikací (km)	3
První písemná zmínka	1348
Počet částí obce	2
Počet katastrálních území	1
Kód SO ORP	5101
Název SO ORP	Česká Lípa
Kód okresu	5101
Název okresu	Česká Lípa
Internetové stránky:	www.obecluka.cz

Výměra (ha)	456
v tom (%):	
zemědělská půda	66,2
z toho orná půda	56,1
nezemědělská půda	33,8
z toho lesní pozemky	24,2

Obyvatelstvo (k 31. 12.)	95
z toho ženy (%)	50,5
v tom podle věku (%):	
0–14 let	17,9
15–64 let	66,3
65 a více let	15,8
Průměrný věk	39,6
Index stáří	88,2

Demografické události (na 1 000 obyvatel)	
živě narození	10,2
zemřelí	0,0
přirozený přírůstek (úbytek)	10,2
přistěhovalí	10,2
vystěhovalí	61,2
přírůstek (úbytek) stěhováním	- 51,0
celkový přírůstek (úbytek)	- 40,8

Nezaměstnanost

Uchazeči o zaměstnání (k 31. 12.)	4
z toho (%):	
dosazitelní	100,0
ženy	75,0
osoby v evidenci 12 a více měsíců	25,0
Podíl nezaměstnaných osob (%)	5,88
Volná pracovní místa	2
Uchazeči na jedno volné pracovní místo	2,00

Volební účast (%)

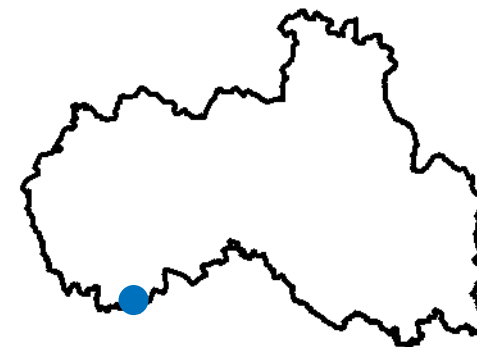
Zastupitelstva obcí 2018	43,8
Zastupitelstva krajů 2016	32,5
Poslanecká sněmovna 2017	51,2
Evropský parlament 2014	6,1
Prezident republiky	
1. kolo	50,6
2. kolo	64,3

Dokončené byty

z toho (%):	
v rodinných domech	-
v bytových domech	-

Ekonomické subjekty se sídlem na území obce (k 31. 12.)

Celkem	23
z toho se zjištěnou aktivitou (%)	60,9
z toho podle vybraných odvětví CZ-NACE (%):	
zemědělství, lesnictví, rybářství	30,4
průmysl	13,0
stavebnictví	21,7
obchod (kromě motorových vozidel)	0,0
ubytování, stravování a pohostinství	8,7

**Vybavenost obcí vybranými druhy zařízení**

Hromadné ubytovací zařízení	ne
Samostatná ordinace praktického lékaře pro:	
děti	ne
dospělé	ne
Zdravotní středisko	ne
Domov pro seniory nebo dům s pečovatelskou službou	ne
Mateřská škola	ne
Základní škola	ne
Sběrný dvůr	ne
Turistické informační centrum	ne
Kulturní dům (sál)	ano
Kino	ne
Středisko pro volný čas dětí (mládeže)	ne
Kostel s náboženským využitím	ne
Víceúčelová tělocvična, sokolovna, sportovní hala	ne
Jednoúčelové kryté sportovní zařízení	ne
Hřiště	ano
Dětské hřiště	ano
Koupaliště	ne
Krytý bazén	ne
Byty napojené na:	
veřejný vodovod	ano
veřejnou kanalizaci	ne
veřejnou kanalizaci s ČOV	ne
veřejný rozvod plynu	ne

Malá Skála

Identifikační číslo obce	00262463
Kód základní územní jednotky	563706
Nadmořská výška	326
Délka místních komunikací (km)	8
První písemná zmínka	1382
Počet částí obce	10
Počet katastrálních území	4
Kód SO ORP	5109
Název SO ORP	Turnov
Kód okresu	5102
Název okresu	Jablonec nad Nisou
Internetové stránky:	www.mala-skala.cz

Výměra (ha)	1 000
v tom (%):	
zemědělská půda	49,3
z toho orná půda	8,9
nezemědělská půda	50,7
z toho lesní pozemky	37,0

Obyvatelstvo (k 31. 12.)	1 184
z toho ženy (%)	51,8
v tom podle věku (%):	
0–14 let	15,3
15–64 let	63,3
65 a více let	21,5
Průměrný věk	42,8
Index stáří	140,3

Demografické události (na 1 000 obyvatel)	
živě narození	13,6
zemřelí	13,6
přirozený přírůstek (úbytek)	0,0
přistěhovalí	33,1
vystěhovalí	21,2
přírůstek (úbytek) stěhováním	11,9
celkový přírůstek (úbytek)	11,9

Nezaměstnanost

Uchazeči o zaměstnání (k 31. 12.)	18
z toho (%):	
dosazitelní	88,9
ženy	66,7
osoby v evidenci 12 a více měsíců	38,9
Podíl nezaměstnaných osob (%)	2,14
Volná pracovní místa	5
Uchazeči na jedno volné pracovní místo	3,60

Volební účast (%)

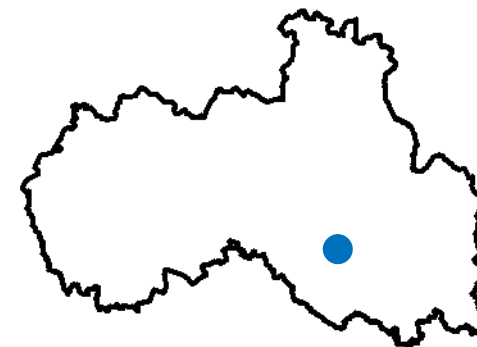
Zastupitelstva obcí 2018	65,0
Zastupitelstva krajů 2016	50,7
Poslanecká sněmovna 2017	74,2
Evropský parlament 2014	26,3
Prezident republiky	
1. kolo	75,6
2. kolo	77,9

Dokončené byty

z toho (%):	
v rodinných domech	100,0
v bytových domech	-

Ekonomické subjekty se sídlem na území obce (k 31. 12.)

Celkem	380
z toho se zjištěnou aktivitou (%)	55,3
z toho podle vybraných odvětví CZ-NACE (%):	
zemědělství, lesnictví, rybářství	3,2
průmysl	22,9
stavebnictví	9,2
obchod (kromě motorových vozidel)	19,5
ubytování, stravování a pohostinství	7,1



Vybavenost obcí vybranými druhy zařízení

Hromadné ubytovací zařízení	ano
Samostatná ordinace praktického lékaře pro:	
děti	ano
dospělé	ano
Zdravotní středisko	ne
Domov pro seniory nebo dům s pečovatelskou službou	ne
Mateřská škola	ano
Základní škola	ano
Sběrný dvůr	ne
Turistické informační centrum	ano
Kulturní dům (sál)	ne
Kino	ne
Středisko pro volný čas dětí (mládeže)	ne
Kostel s náboženským využitím	ne
Víceúčelová tělocvična, sokolovna, sportovní hala	ano
Jednoúčelové kryté sportovní zařízení	ne
Hřiště	ano
Dětské hřiště	ano
Koupaliště	ne
Krytý bazén	ne
Byty napojené na:	
veřejný vodovod	ano
veřejnou kanalizaci	ano
veřejnou kanalizaci s ČOV	ano
veřejný rozvod plynu	ano



Maršovice

Identifikační číslo obce	00262471
Kód základní územní jednotky	563714
Nadmořská výška	668
Délka místních komunikací (km)	8
První písemná zmínka	1543
Počet částí obce	2
Počet katastrálních území	1
Kód SO ORP	5103
Název SO ORP	Jablonec n.N.
Kód okresu	5102
Název okresu	Jablonec nad Nisou
Internetové stránky:	www.obec-marsovice.cz

Výměra (ha)	176
v tom (%):	
zemědělská půda	78,2
z toho orná půda	3,3
nezemědělská půda	21,8
z toho lesní pozemky	7,4

Obyvatelstvo (k 31. 12.)	584
z toho ženy (%)	48,6
v tom podle věku (%):	
0–14 let	15,4
15–64 let	67,3
65 a více let	17,3
Průměrný věk	41,7
Index stáří	112,2

Demografické události (na 1 000 obyvatel)	
živě narození	3,5
zemřelí	5,3
přirozený přírůstek (úbytek)	- 1,8
přistěhovalí	52,6
vystěhovalí	17,5
přírůstek (úbytek) stěhováním	35,1
celkový přírůstek (úbytek)	33,3

Nezaměstnanost

Uchazeči o zaměstnání (k 31. 12.)	11
z toho (%):	
dosazitelní	81,8
ženy	72,7
osoby v evidenci 12 a více měsíců	27,3
Podíl nezaměstnaných osob (%)	2,35
Volná pracovní místa	10
Uchazeči na jedno volné pracovní místo	1,10

Volební účast (%)

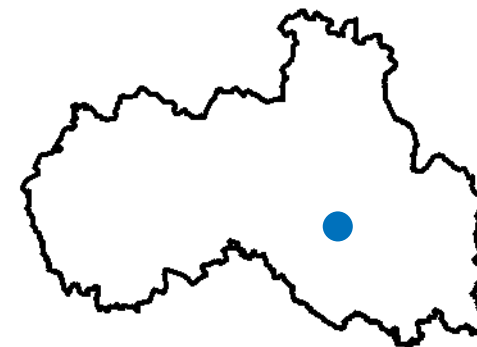
Zastupitelstva obcí 2018	69,9
Zastupitelstva krajů 2016	40,8
Poslanecká sněmovna 2017	71,0
Evropský parlament 2014	17,5
Prezident republiky	
1. kolo	68,6
2. kolo	73,6

Dokončené byty

Dokončené byty	1
z toho (%):	
v rodinných domech	100,0
v bytových domech	-

Ekonomické subjekty se sídlem na území obce (k 31. 12.)

Celkem	173
z toho se zjištěnou aktivitou (%)	63,0
z toho podle vybraných odvětví CZ-NACE (%):	
zemědělství, lesnictví, rybářství	2,3
průmysl	19,1
stavebnictví	21,4
obchod (kromě motorových vozidel)	16,2
ubytování, stravování a pohostinství	5,8



Vybavenost obcí vybranými druhy zařízení

Hromadné ubytovací zařízení	ne
Samostatná ordinace praktického lékaře pro:	
děti	ne
dospělé	ne
Zdravotní středisko	ne
Domov pro seniory nebo dům s pečovatelskou službou	ne
Mateřská škola	ne
Základní škola	ne
Sběrný dvůr	ne
Turistické informační centrum	ne
Kulturní dům (sál)	ano
Kino	ne
Středisko pro volný čas dětí (mládeže)	ne
Kostel s náboženským využitím	ne
Víceúčelová tělocvična, sokolovna, sportovní hala	ano
Jednoúčelové kryté sportovní zařízení	ne
Hřiště	ano
Dětské hřiště	ne
Koupaliště	ne
Krytý bazén	ne
Byty napojené na:	
veřejný vodovod	ne
veřejnou kanalizaci	ne
veřejnou kanalizaci s ČOV	ne
veřejný rozvod plynu	ne

Martinice v Krkonoších

Identifikační číslo obce	00580805
Kód základní územní jednotky	573418
Nadmořská výška	482
Délka místních komunikací (km)	6
První písemná zmínka	1492
Počet částí obce	1
Počet katastrálních území	1
Kód SO ORP	5104
Název SO ORP	Jilemnice
Kód okresu	5104
Název okresu	Semily
Internetové stránky:	www.martinicevkrk.cz

Výměra (ha)	327
v tom (%):	
zemědělská půda	81,1
z toho orná půda	44,4
nezemědělská půda	18,9
z toho lesní pozemky	5,4

Obyvatelstvo (k 31. 12.)	607
z toho ženy (%)	48,4
v tom podle věku (%):	
0–14 let	15,7
15–64 let	66,7
65 a více let	17,6
Průměrný věk	41,4
Index stáří	112,6

Demografické události (na 1 000 obyvatel)	
živě narození	10,2
zemřelí	11,8
přirozený přírůstek (úbytek)	- 1,7
přistěhovalí	33,8
vystěhovalí	40,6
přírůstek (úbytek) stěhováním	- 6,8
celkový přírůstek (úbytek)	- 8,5

Nezaměstnanost

Uchazeči o zaměstnání (k 31. 12.)	14
z toho (%):	
dosazitelní	100,0
ženy	57,1
osoby v evidenci 12 a více měsíců	42,9
Podíl nezaměstnaných osob (%)	3,47
Volná pracovní místa	1
Uchazeči na jedno volné pracovní místo	14,00

Volební účast (%)

Zastupitelstva obcí 2018	66,5
Zastupitelstva krajů 2016	38,6
Poslanecká sněmovna 2017	75,5
Evropský parlament 2014	17,6
Prezident republiky	
1. kolo	73,3
2. kolo	74,9

Dokončené byty

z toho (%):	
v rodinných domech	100,0
v bytových domech	-

Ekonomické subjekty se sídlem na území obce (k 31. 12.)

Celkem	151
z toho se zjištěnou aktivitou (%)	64,9
z toho podle vybraných odvětví CZ-NACE (%):	
zemědělství, lesnictví, rybářství	8,6
průmysl	15,9
stavebnictví	9,9
obchod (kromě motorových vozidel)	20,5
ubytování, stravování a pohostinství	8,6



Vybavenost obcí vybranými druhy zařízení

Hromadné ubytovací zařízení	ne
Samostatná ordinace praktického lékaře pro:	
děti	ne
dospělé	ne
Zdravotní středisko	ne
Domov pro seniory nebo dům s pečovatelskou službou	ne
Mateřská škola	ne
Základní škola	ano
Sběrný dvůr	ne
Turistické informační centrum	ne
Kulturní dům (sál)	ne
Kino	ne
Středisko pro volný čas dětí (mládeže)	ano
Kostel s náboženským využitím	ne
Víceúčelová tělocvična, sokolovna, sportovní hala	ano
Jednoúčelové kryté sportovní zařízení	ne
Hřiště	ano
Dětské hřiště	ano
Koupaliště	ne
Krytý bazén	ne
Byty napojené na:	
veřejný vodovod	ano
veřejnou kanalizaci	ano
veřejnou kanalizaci s ČOV	ano
veřejný rozvod plynu	ne



Mařenice

Identifikační číslo obce	00260738
Kód základní územní jednotky	561827
Nadmořská výška	392
Délka místních komunikací (km)	18
První písemná zmínka	1372
Počet částí obce	4
Počet katastrálních území	4
Kód SO ORP	5106
Název SO ORP	Nový Bor
Kód okresu	5101
Název okresu	Česká Lípa
Internetové stránky:	www.obecmarenice.cz

Výměra (ha)	2 655
v tom (%):	
zemědělská půda	27,3
z toho orná půda	6,7
nezemědělská půda	72,7
z toho lesní pozemky	67,3

Obyvatelstvo (k 31. 12.)	308
z toho ženy (%)	51,9
v tom podle věku (%):	
0–14 let	13,6
15–64 let	58,4
65 a více let	27,9
Průměrný věk	47,8
Index stáří	204,8

Demografické události (na 1 000 obyvatel)	
živě narození	6,5
zemřelí	6,5
přirozený přírůstek (úbytek)	-
přistěhovalí	19,5
vystěhovalí	26,1
přírůstek (úbytek) stěhováním	- 6,5
celkový přírůstek (úbytek)	- 6,5

Nezaměstnanost

Uchazeči o zaměstnání (k 31. 12.)	10
z toho (%):	
dosazitelní	60,0
ženy	60,0
osoby v evidenci 12 a více měsíců	40,0
Podíl nezaměstnaných osob (%)	3,30
Volná pracovní místa	-
Uchazeči na jedno volné pracovní místo	x

Volební účast (%)

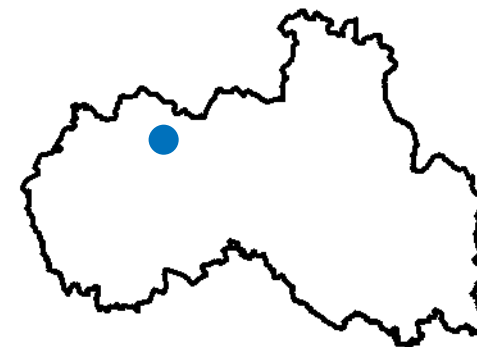
Zastupitelstva obcí 2018	58,5
Zastupitelstva krajů 2016	41,5
Poslanecká sněmovna 2017	66,8
Evropský parlament 2014	21,1
Prezident republiky	
1. kolo	67,1
2. kolo	70,4

Dokončené byty

z toho (%):	
v rodinných domech	-
v bytových domech	-

Ekonomické subjekty se sídlem na území obce (k 31. 12.)

Celkem	84
z toho se zjištěnou aktivitou (%)	39,3
z toho podle vybraných odvětví CZ-NACE (%):	
zemědělství, lesnictví, rybářství	22,6
průmysl	9,5
stavebnictví	9,5
obchod (kromě motorových vozidel)	13,1
ubytování, stravování a pohostinství	17,9

**Vybavenost obcí vybranými druhy zařízení**

Hromadné ubytovací zařízení	ano
Samostatná ordinace praktického lékaře pro:	
děti	ne
dospělé	ne
Zdravotní středisko	ne
Domov pro seniory nebo dům s pečovatelskou službou	ne
Mateřská škola	ne
Základní škola	ne
Sběrný dvůr	ne
Turistické informační centrum	ne
Kulturní dům (sál)	ano
Kino	ne
Středisko pro volný čas dětí (mládeže)	ne
Kostel s náboženským využitím	ano
Víceúčelová tělocvična, sokolovna, sportovní hala	ne
Jednoúčelové kryté sportovní zařízení	ne
Hřiště	ne
Dětské hřiště	ne
Koupaliště	ne
Krytý bazén	ne
Byty napojené na:	
veřejný vodovod	ano
veřejnou kanalizaci	ne
veřejnou kanalizaci s ČOV	ne
veřejný rozvod plynu	ne

Mimoň

Identifikační číslo obce	00260746
Kód základní územní jednotky	561835
Nadmořská výška	280
Délka místních komunikací (km)	34
První písemná zmínka	1352
Počet částí obce	8
Počet katastrálních území	2
Kód SO ORP	5101
Název SO ORP	Česká Lípa
Kód okresu	5101
Název okresu	Česká Lípa
Internetové stránky:	www.mestomimon.cz

Výměra (ha)	1 548
v tom (%):	
zemědělská půda	61,2
z toho orná půda	40,8
nezemědělská půda	38,8
z toho lesní pozemky	14,1

Obyvatelstvo (k 31. 12.)	6 444
z toho ženy (%)	50,6
v tom podle věku (%):	
0–14 let	15,4
15–64 let	64,7
65 a více let	19,9
Průměrný věk	42,2
Index stáří	129,3

Demografické události (na 1 000 obyvatel)	
živě narození	8,2
zemřelí	14,0
přirozený přírůstek (úbytek)	- 5,7
přistěhovalí	32,6
vystěhovalí	30,8
přírůstek (úbytek) stěhováním	1,7
celkový přírůstek (úbytek)	- 4,0

Nezaměstnanost

Uchazeči o zaměstnání (k 31. 12.)	84
z toho (%):	
dosazitelní	85,7
ženy	59,5
osoby v evidenci 12 a více měsíců	25,0
Podíl nezaměstnaných osob (%)	1,71
Volná pracovní místa	30
Uchazeči na jedno volné pracovní místo	2,80

Volební účast (%)

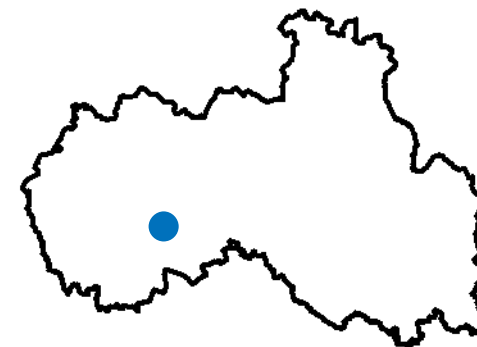
Zastupitelstva obcí 2018	39,3
Zastupitelstva krajů 2016	26,7
Poslanecká sněmovna 2017	52,2
Evropský parlament 2014	12,6
Prezident republiky	
1. kolo	50,9
2. kolo	55,3

Dokončené byty

	3
z toho (%):	
v rodinných domech	100,0
v bytových domech	-

Ekonomické subjekty se sídlem na území obce (k 31. 12.)

Celkem	1166
z toho se zjištěnou aktivitou (%)	46,3
z toho podle vybraných odvětví CZ-NACE (%):	
zemědělství, lesnictví, rybářství	4,8
průmysl	15,9
stavebnictví	12,9
obchod (kromě motorových vozidel)	21,9
ubytování, stravování a pohostinství	7,1



Vybavenost obcí vybranými druhy zařízení

Hromadné ubytovací zařízení	ano
Samostatná ordinace praktického lékaře pro:	
děti	ano
dospělé	ano
Zdravotní středisko	ano
Domov pro seniory nebo dům s pečovatelskou službou	ano
Mateřská škola	ano
Základní škola	ano
Sběrný dvůr	ano
Turistické informační centrum	ano
Kulturní dům (sál)	ano
Kino	ano
Středisko pro volný čas dětí (mládeže)	ano
Kostel s náboženským využitím	ano
Víceúčelová tělocvična, sokolovna, sportovní hala	ano
Jednoúčelové kryté sportovní zařízení	ne
Hřiště	ano
Dětské hřiště	ano
Koupaliště	ano
Krytý bazén	ne
Byty napojené na:	
veřejný vodovod	ano
veřejnou kanalizaci	ano
veřejnou kanalizaci s ČOV	ano
veřejný rozvod plynu	ano



Mírová pod Kozákovem

Identifikační číslo obce	00275913
Kód základní územní jednotky	577316
Nadmořská výška	361
Délka místních komunikací (km)	54
První písemná zmínka	1403
Počet částí obce	14
Počet katastrálních území	4
Kód SO ORP	5109
Název SO ORP	Turnov
Kód okresu	5104
Název okresu	Semily
Internetové stránky:	www.mirova.cz

Výměra (ha)	1 924
v tom (%):	
zemědělská půda	59,4
z toho orná půda	24,0
nezemědělská půda	40,6
z toho lesní pozemky	32,9

Obyvatelstvo (k 31. 12.)	1 727
z toho ženy (%)	51,0
v tom podle věku (%):	
0–14 let	18,3
15–64 let	63,8
65 a více let	17,9
Průměrný věk	41,3
Index stáří	97,8

Demografické události (na 1 000 obyvatel)	
živě narození	7,5
zemřelí	10,9
přirozený přírůstek (úbytek)	- 3,5
přistěhovalí	29,9
vystěhovalí	25,3
přírůstek (úbytek) stěhováním	4,6
celkový přírůstek (úbytek)	1,2

Nezaměstnanost

Uchazeči o zaměstnání (k 31. 12.)	39
z toho (%):	
dosazitelní	97,4
ženy	43,6
osoby v evidenci 12 a více měsíců	12,8
Podíl nezaměstnaných osob (%)	3,41
Volná pracovní místa	36
Uchazeči na jedno volné pracovní místo	1,08

Volební účast (%)

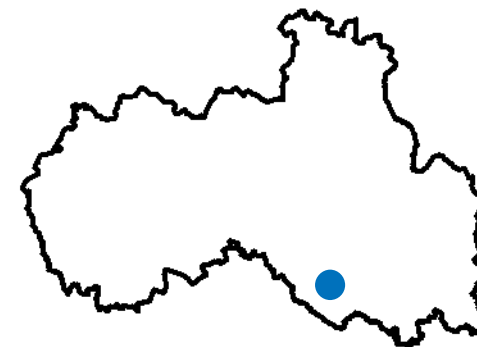
Zastupitelstva obcí 2018	45,1
Zastupitelstva krajů 2016	41,2
Poslanecká sněmovna 2017	70,4
Evropský parlament 2014	20,3
Prezident republiky	
1. kolo	69,9
2. kolo	73,9

Dokončené byty

	12
z toho (%):	
v rodinných domech	100,0
v bytových domech	-

Ekonomické subjekty se sídlem na území obce (k 31. 12.)

Celkem	460
z toho se zjištěnou aktivitou (%)	61,7
z toho podle vybraných odvětví CZ-NACE (%):	
zemědělství, lesnictví, rybářství	12,2
průmysl	18,3
stavebnictví	10,2
obchod (kromě motorových vozidel)	20,9
ubytování, stravování a pohostinství	5,4



Vybavenost obcí vybranými druhy zařízení

Hromadné ubytovací zařízení	ano
Samostatná ordinace praktického lékaře pro:	
děti	ne
dospělé	ne
Zdravotní středisko	ne
Domov pro seniory nebo dům s pečovatelskou službou	ano
Mateřská škola	ne
Základní škola	ano
Sběrný dvůr	ano
Turistické informační centrum	ne
Kulturní dům (sál)	ano
Kino	ne
Středisko pro volný čas dětí (mládeže)	ne
Kostel s náboženským využitím	ne
Víceúčelová tělocvična, sokolovna, sportovní hala	ano
Jednoúčelové kryté sportovní zařízení	ne
Hřiště	ano
Dětské hřiště	ano
Koupaliště	ne
Krytý bazén	ne
Byty napojené na:	
veřejný vodovod	ano
veřejnou kanalizaci	ano
veřejnou kanalizaci s ČOV	ano
veřejný rozvod plynu	ano

Mníšek

Identifikační číslo obce	00263001
Kód základní územní jednotky	564231
Nadmořská výška	375
Délka místních komunikací (km)	12
První písemná zmínka	1381
Počet částí obce	2
Počet katastrálních území	2
Kód SO ORP	5105
Název SO ORP	Liberec
Kód okresu	5103
Název okresu	Liberec
Internetové stránky:	www.obec-mnisek.cz

Výměra (ha)	2 544
v tom (%):	
zemědělská půda	24,3
z toho orná půda	1,7
nezemědělská půda	75,7
z toho lesní pozemky	70,9

Obyvatelstvo (k 31. 12.)	1 552
z toho ženy (%)	49,2
v tom podle věku (%):	
0–14 let	18,9
15–64 let	66,5
65 a více let	14,6
Průměrný věk	39,0
Index stáří	76,9

Demografické události (na 1 000 obyvatel)	
živě narození	13,1
zemřelí	7,2
přirozený přírůstek (úbytek)	5,9
přistěhovalí	36,6
vystěhovalí	26,8
přírůstek (úbytek) stěhováním	9,8
celkový přírůstek (úbytek)	15,7

Nezaměstnanost

Uchazeči o zaměstnání (k 31. 12.)	41
z toho (%):	
dosazitelní	92,7
ženy	31,7
osoby v evidenci 12 a více měsíců	22,0
Podíl nezaměstnaných osob (%)	3,74
Volná pracovní místa	2
Uchazeči na jedno volné pracovní místo	20,50

Volební účast (%)

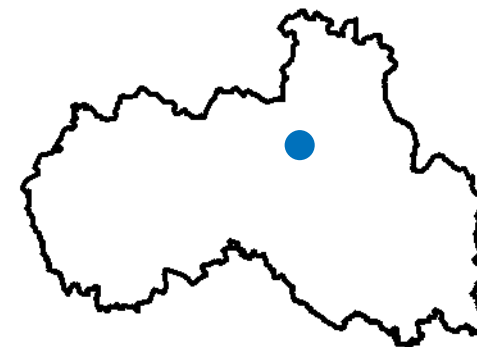
Zastupitelstva obcí 2018	38,0
Zastupitelstva krajů 2016	40,9
Poslanecká sněmovna 2017	63,3
Evropský parlament 2014	17,8
Prezident republiky	
1. kolo	66,7
2. kolo	71,5

Dokončené byty

z toho (%):	
v rodinných domech	100,0
v bytových domech	-

Ekonomické subjekty se sídlem na území obce (k 31. 12.)

Celkem	440
z toho se zjištěnou aktivitou (%)	51,1
z toho podle vybraných odvětví CZ-NACE (%):	
zemědělství, lesnictví, rybářství	5,9
průmysl	14,8
stavebnictví	15,5
obchod (kromě motorových vozidel)	21,8
ubytování, stravování a pohostinství	6,4



Vybavenost obcí vybranými druhy zařízení

Hromadné ubytovací zařízení	ne
Samostatná ordinace praktického lékaře pro:	
děti	ano
dospělé	ne
Zdravotní středisko	ne
Domov pro seniory nebo dům s pečovatelskou službou	ne
Mateřská škola	ano
Základní škola	ano
Sběrný dvůr	ne
Turistické informační centrum	ne
Kulturní dům (sál)	ne
Kino	ne
Středisko pro volný čas dětí (mládeže)	ne
Kostel s náboženským využitím	ano
Víceúčelová tělocvična, sokolovna, sportovní hala	ne
Jednoúčelové kryté sportovní zařízení	ne
Hřiště	ano
Dětské hřiště	ano
Koupaliště	ano
Krytý bazén	ne
Byty napojené na:	
veřejný vodovod	ano
veřejnou kanalizaci	ano
veřejnou kanalizaci s ČOV	ano
veřejný rozvod plynu	ano



Modřišice

Identifikační číslo obce	00275921
Kód základní územní jednotky	577324
Nadmořská výška	243
Délka místních komunikací (km)	4
První písemná zmínka	1410
Počet částí obce	1
Počet katastrálních území	1
Kód SO ORP	5109
Název SO ORP	Turnov
Kód okresu	5104
Název okresu	Semily
Internetové stránky:	www.modrisice.cz

Výměra (ha)	346
v tom (%):	
zemědělská půda	88,8
z toho orná půda	62,6
nezemědělská půda	11,2
z toho lesní pozemky	1,7

Obyvatelstvo (k 31. 12.)	436
z toho ženy (%)	48,9
v tom podle věku (%):	
0–14 let	18,8
15–64 let	64,9
65 a více let	16,3
Průměrný věk	41,0
Index stáří	86,6

Demografické události (na 1 000 obyvatel)	
živě narození	14,1
zemřelí	9,4
přirozený přírůstek (úbytek)	4,7
přistěhovalí	37,6
vystěhovalí	39,9
přírůstek (úbytek) stěhováním	- 2,3
celkový přírůstek (úbytek)	2,3

Nezaměstnanost

Uchazeči o zaměstnání (k 31. 12.)	8
z toho (%):	
dosazitelní	100,0
ženy	75,0
osoby v evidenci 12 a více měsíců	25,0
Podíl nezaměstnaných osob (%)	2,84
Volná pracovní místa	2
Uchazeči na jedno volné pracovní místo	4,00

Volební účast (%)

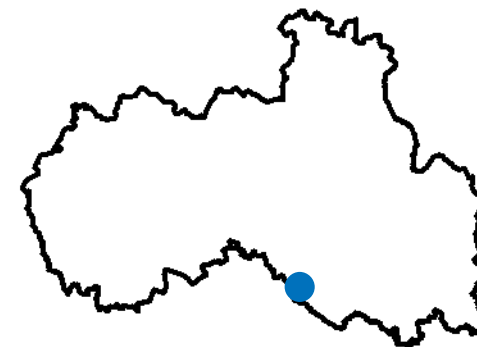
Zastupitelstva obcí 2018	61,5
Zastupitelstva krajů 2016	50,0
Poslanecká sněmovna 2017	73,7
Evropský parlament 2014	28,9
Prezident republiky	
1. kolo	79,0
2. kolo	83,3

Dokončené byty

	2
z toho (%):	
v rodinných domech	100,0
v bytových domech	-

Ekonomické subjekty se sídlem na území obce (k 31. 12.)

Celkem	98
z toho se zjištěnou aktivitou (%)	54,1
z toho podle vybraných odvětví CZ-NACE (%):	
zemědělství, lesnictví, rybářství	6,1
průmysl	24,5
stavebnictví	9,2
obchod (kromě motorových vozidel)	17,3
ubytování, stravování a pohostinství	3,1

**Vybavenost obcí vybranými druhy zařízení**

Hromadné ubytovací zařízení	ne
Samostatná ordinace praktického lékaře pro:	
děti	ne
dospělé	ne
Zdravotní středisko	ne
Domov pro seniory nebo dům s pečovatelskou službou	ne
Mateřská škola	ne
Základní škola	ne
Sběrný dvůr	ne
Turistické informační centrum	ne
Kulturní dům (sál)	ano
Kino	ne
Středisko pro volný čas dětí (mládeže)	ne
Kostel s náboženským využitím	ne
Víceúčelová tělocvična, sokolovna, sportovní hala	ano
Jednoúčelové kryté sportovní zařízení	ne
Hřiště	ano
Dětské hřiště	ne
Koupaliště	ne
Krytý bazén	ne
Byty napojené na:	
veřejný vodovod	ano
veřejnou kanalizaci	ne
veřejnou kanalizaci s ČOV	ne
veřejný rozvod plynu	ano

Mříčná

Identifikační číslo obce	00275930
Kód základní územní jednotky	577332
Nadmořská výška	431
Délka místních komunikací (km)	115
První písemná zmínka	1356
Počet částí obce	1
Počet katastrálních území	1
Kód SO ORP	5104
Název SO ORP	Jilemnice
Kód okresu	5104
Název okresu	Semily
Internetové stránky:	www.mricna.cz

Výměra (ha)	1 005
v tom (%):	
zemědělská půda	66,2
z toho orná půda	30,7
nezemědělská půda	33,8
z toho lesní pozemky	27,5

Obyvatelstvo (k 31. 12.)	581
z toho ženy (%)	46,8
v tom podle věku (%):	
0–14 let	17,2
15–64 let	65,9
65 a více let	16,9
Průměrný věk	39,7
Index stáří	98,0

Demografické události (na 1 000 obyvatel)	
živě narození	8,7
zemřelí	8,7
přirozený přírůstek (úbytek)	-
přistěhovalí	55,4
vystěhovalí	29,4
přírůstek (úbytek) stěhováním	26,0
celkový přírůstek (úbytek)	26,0

Nezaměstnanost

Uchazeči o zaměstnání (k 31. 12.)	18
z toho (%):	
dosazitelní	100,0
ženy	55,6
osoby v evidenci 12 a více měsíců	38,9
Podíl nezaměstnaných osob (%)	4,83
Volná pracovní místa	2
Uchazeči na jedno volné pracovní místo	9,00

Volební účast (%)

Zastupitelstva obcí 2018	61,2
Zastupitelstva krajů 2016	45,6
Poslanecká sněmovna 2017	71,1
Evropský parlament 2014	15,8
Prezident republiky	
1. kolo	68,8
2. kolo	69,9

Dokončené byty

	2
z toho (%):	
v rodinných domech	100,0
v bytových domech	-

Ekonomické subjekty se sídlem na území obce (k 31. 12.)

Celkem	126
z toho se zjištěnou aktivitou (%)	53,2
z toho podle vybraných odvětví CZ-NACE (%):	
zemědělství, lesnictví, rybářství	14,3
průmysl	11,9
stavebnictví	14,3
obchod (kromě motorových vozidel)	22,2
ubytování, stravování a pohostinství	8,7



Vybavenost obcí vybranými druhy zařízení

Hromadné ubytovací zařízení	ano
Samostatná ordinace praktického lékaře pro:	
děti	ne
dospělé	ne
Zdravotní středisko	ne
Domov pro seniory nebo dům s pečovatelskou službou	ne
Mateřská škola	ne
Základní škola	ano
Sběrný dvůr	ano
Turistické informační centrum	ne
Kulturní dům (sál)	ano
Kino	ne
Středisko pro volný čas dětí (mládeže)	ne
Kostel s náboženským využitím	ano
Víceúčelová tělocvična, sokolovna, sportovní hala	ne
Jednoúčelové kryté sportovní zařízení	ne
Hřiště	ano
Dětské hřiště	ne
Koupaliště	ano
Krytý bazén	ne
Byty napojené na:	
veřejný vodovod	ano
veřejnou kanalizaci	ano
veřejnou kanalizaci s ČOV	ne
veřejný rozvod plynu	ne



Nová Ves

Identifikační číslo obce	00831433
Kód základní územní jednotky	546593
Nadmořská výška	353
Délka místních komunikací (km)	29
První písemná zmínka	1463
Počet částí obce	4
Počet katastrálních území	2
Kód SO ORP	5105
Název SO ORP	Liberec
Kód okresu	5103
Název okresu	Liberec
Internetové stránky:	www.novavesnn.cz

Výměra (ha)	1 234
v tom (%):	
zemědělská půda	61,4
z toho orná půda	26,7
nezemědělská půda	38,6
z toho lesní pozemky	32,7

Obyvatelstvo (k 31. 12.)	852
z toho ženy (%)	49,2
v tom podle věku (%):	
0–14 let	16,5
15–64 let	66,3
65 a více let	17,1
Průměrný věk	40,8
Index stáří	103,5

Demografické události (na 1 000 obyvatel)	
živě narození	9,4
zemřelí	10,6
přirozený přírůstek (úbytek)	- 1,2
přistěhovalí	36,4
vystěhovalí	51,6
přírůstek (úbytek) stěhováním	- 15,3
celkový přírůstek (úbytek)	- 16,4

Nezaměstnanost

Uchazeči o zaměstnání (k 31. 12.)	14
z toho (%):	
dosazitelní	100,0
ženy	71,4
osoby v evidenci 12 a více měsíců	28,6
Podíl nezaměstnaných osob (%)	2,55
Volná pracovní místa	-
Uchazeči na jedno volné pracovní místo	x

Volební účast (%)

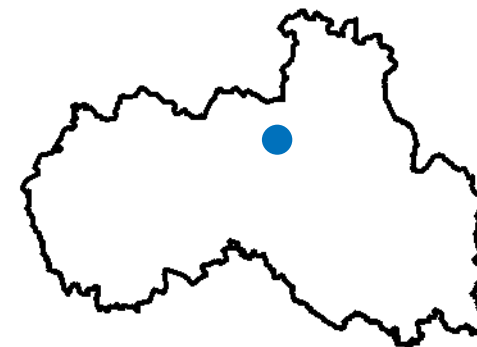
Zastupitelstva obcí 2018	58,4
Zastupitelstva krajů 2016	32,8
Poslanecká sněmovna 2017	54,5
Evropský parlament 2014	11,4
Prezident republiky	
1. kolo	56,0
2. kolo	62,0

Dokončené byty

z toho (%):	
v rodinných domech	100,0
v bytových domech	-

Ekonomické subjekty se sídlem na území obce (k 31. 12.)

Celkem	213
z toho se zjištěnou aktivitou (%)	48,4
z toho podle vybraných odvětví CZ-NACE (%):	
zemědělství, lesnictví, rybářství	8,5
průmysl	16,0
stavebnictví	22,1
obchod (kromě motorových vozidel)	18,8
ubytování, stravování a pohostinství	6,1



Vybavenost obcí vybranými druhy zařízení

Hromadné ubytovací zařízení	ne
Samostatná ordinace praktického lékaře pro:	
děti	ne
dospělé	ne
Zdravotní středisko	ne
Domov pro seniory nebo dům s pečovatelskou službou	ne
Mateřská škola	ne
Základní škola	ano
Sběrný dvůr	ne
Turistické informační centrum	ne
Kulturní dům (sál)	ne
Kino	ne
Středisko pro volný čas dětí (mládeže)	ne
Kostel s náboženským využitím	ano
Víceúčelová tělocvična, sokolovna, sportovní hala	ne
Jednoúčelové kryté sportovní zařízení	ne
Hřiště	ano
Dětské hřiště	ano
Koupaliště	ne
Krytý bazén	ne
Byty napojené na:	
veřejný vodovod	ano
veřejnou kanalizaci	ano
veřejnou kanalizaci s ČOV	ano
veřejný rozvod plynu	ne

Nová Ves nad Nisou

Identifikační číslo obce	00262498
Kód základní územní jednotky	563731
Nadmořská výška	595
Délka místních komunikací (km)	20
První písemná zmínka	1634
Počet částí obce	2
Počet katastrálních území	1
Kód SO ORP	5103
Název SO ORP	Jablonec n.N.
Kód okresu	5102
Název okresu	Jablonec nad Nisou
Internetové stránky:	www.novavesnn.cz

Výměra (ha)	471
v tom (%):	
zemědělská půda	53,9
z toho orná půda	1,3
nezemědělská půda	46,1
z toho lesní pozemky	27,8

Obyvatelstvo (k 31. 12.)	813
z toho ženy (%)	46,4
v tom podle věku (%):	
0–14 let	17,5
15–64 let	66,9
65 a více let	15,6
Průměrný věk	40,4
Index stáří	89,4

Demografické události (na 1 000 obyvatel)	
živě narození	15,0
zemřelí	10,5
přirozený přírůstek (úbytek)	4,5
přistěhovalí	10,5
vystěhovalí	33,0
přírůstek (úbytek) stěhováním	- 22,5
celkový přírůstek (úbytek)	- 18,0

Nezaměstnanost

Uchazeči o zaměstnání (k 31. 12.)	12
z toho (%):	
dosazitelní	100,0
ženy	58,3
osoby v evidenci 12 a více měsíců	16,7
Podíl nezaměstnaných osob (%)	2,90
Volná pracovní místa	-
Uchazeči na jedno volné pracovní místo	x

Volební účast (%)

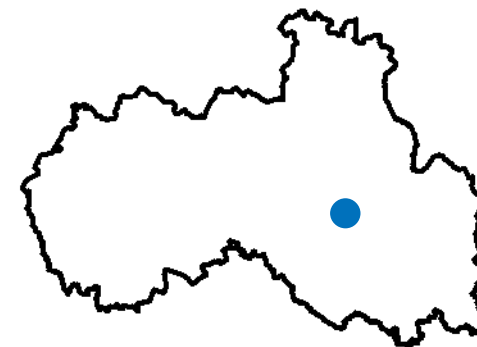
Zastupitelstva obcí 2018	63,9
Zastupitelstva krajů 2016	32,4
Poslanecká sněmovna 2017	64,2
Evropský parlament 2014	17,8
Prezident republiky	
1. kolo	64,8
2. kolo	68,1

Dokončené byty

z toho (%):	
v rodinných domech	-
v bytových domech	-

Ekonomické subjekty se sídlem na území obce (k 31. 12.)

Celkem	221
z toho se zjištěnou aktivitou (%)	48,0
z toho podle vybraných odvětví CZ-NACE (%):	
zemědělství, lesnictví, rybářství	1,8
průmysl	19,5
stavebnictví	12,2
obchod (kromě motorových vozidel)	28,1
ubytování, stravování a pohostinství	7,7



Vybavenost obcí vybranými druhy zařízení

Hromadné ubytovací zařízení	ano
Samostatná ordinace praktického lékaře pro:	
děti	ne
dospělé	ne
Zdravotní středisko	ne
Domov pro seniory nebo dům s pečovatelskou službou	ne
Mateřská škola	ne
Základní škola	ano
Sběrný dvůr	ne
Turistické informační centrum	ne
Kulturní dům (sál)	ano
Kino	ne
Středisko pro volný čas dětí (mládeže)	ano
Kostel s náboženským využitím	ano
Víceúčelová tělocvična, sokolovna, sportovní hala	ne
Jednoúčelové kryté sportovní zařízení	ne
Hřiště	ano
Dětské hřiště	ano
Koupaliště	ne
Krytý bazén	ne
Byty napojené na:	
veřejný vodovod	ano
veřejnou kanalizaci	ano
veřejnou kanalizaci s ČOV	ne
veřejný rozvod plynu	ne



Nová Ves nad Popelkou

Identifikační číslo obce	00275948
Kód základní územní jednotky	577341
Nadmořská výška	428
Délka místních komunikací (km)	-
První písemná zmínka	1369
Počet částí obce	1
Počet katastrálních území	1
Kód SO ORP	5107
Název SO ORP	Semily
Kód okresu	5104
Název okresu	Semily
Internetové stránky:	www.nv.otmars.eu

Výměra (ha)	1 214
v tom (%):	
zemědělská půda	66,7
z toho orná půda	41,3
nezemědělská půda	33,3
z toho lesní pozemky	23,8

Obyvatelstvo (k 31. 12.)	650
z toho ženy (%)	50,3
v tom podle věku (%):	
0–14 let	18,5
15–64 let	60,8
65 a více let	20,8
Průměrný věk	41,7
Index stáří	112,5

Demografické události (na 1 000 obyvatel)	
živě narození	13,9
zemřelí	6,3
přirozený přírůstek (úbytek)	7,6
přistěhovalí	53,0
vystěhovalí	36,6
přírůstek (úbytek) stěhováním	16,4
celkový přírůstek (úbytek)	24,0

Nezaměstnanost

Uchazeči o zaměstnání (k 31. 12.)	39
z toho (%):	
dosazitelní	92,3
ženy	53,8
osoby v evidenci 12 a více měsíců	30,8
Podíl nezaměstnaných osob (%)	6,29
Volná pracovní místa	2
Uchazeči na jedno volné pracovní místo	19,50

Volební účast (%)

Zastupitelstva obcí 2018	49,8
Zastupitelstva krajů 2016	44,3
Poslanecká sněmovna 2017	70,9
Evropský parlament 2014	18,8
Prezident republiky	
1. kolo	67,8
2. kolo	70,1

Dokončené byty

z toho (%):	
v rodinných domech	-
v bytových domech	-

Ekonomické subjekty se sídlem na území obce (k 31. 12.)

Celkem	157
z toho se zjištěnou aktivitou (%)	55,4
z toho podle vybraných odvětví CZ-NACE (%):	
zemědělství, lesnictví, rybářství	12,1
průmysl	10,8
stavebnictví	8,9
obchod (kromě motorových vozidel)	18,5
ubytování, stravování a pohostinství	7,0



Vybavenost obcí vybranými druhy zařízení

Hromadné ubytovací zařízení	ne
Samostatná ordinace praktického lékaře pro:	
děti	ne
dospělé	ne
Zdravotní středisko	ne
Domov pro seniory nebo dům s pečovatelskou službou	ne
Mateřská škola	ne
Základní škola	ano
Sběrný dvůr	ne
Turistické informační centrum	ne
Kulturní dům (sál)	ano
Kino	ne
Středisko pro volný čas dětí (mládeže)	ne
Kostel s náboženským využitím	ano
Víceúčelová tělocvična, sokolovna, sportovní hala	ano
Jednoúčelové kryté sportovní zařízení	ne
Hřiště	ano
Dětské hřiště	ano
Koupaliště	ne
Krytý bazén	ne
Byty napojené na:	
veřejný vodovod	ano
veřejnou kanalizaci	ano
veřejnou kanalizaci s ČOV	ne
veřejný rozvod plynu	ano

Nové Město pod Smrkem

Identifikační číslo obce	00263036
Kód základní územní jednotky	564265
Nadmožská výška	465
Délka místních komunikací (km)	29
První písemná zmínka	1592
Počet částí obce	3
Počet katastrálních území	3
Kód SO ORP	5102
Název SO ORP	Frýdlant
Kód okresu	5103
Název okresu	Liberec
Internetové stránky:	www.nmps.cz

Výměra (ha)	2 893
v tom (%):	
zemědělská půda	37,4
z toho orná půda	12,3
nezemědělská půda	62,6
z toho lesní pozemky	54,3

Obyvatelstvo (k 31. 12.)	3 711
z toho ženy (%)	50,3
v tom podle věku (%):	
0–14 let	15,6
15–64 let	66,0
65 a více let	18,4
Průměrný věk	41,6
Index stáří	117,6

Demografické události (na 1 000 obyvatel)	
živě narození	9,4
zemřelí	9,7
přirozený přírůstek (úbytek)	- 0,3
přistěhovalí	22,8
vystěhovalí	33,8
přírůstek (úbytek) stěhováním	- 11,0
celkový přírůstek (úbytek)	- 11,3

Nezaměstnanost

Uchazeči o zaměstnání (k 31. 12.)	194
z toho (%):	
dosazitelní	89,2
ženy	45,9
osoby v evidenci 12 a více měsíců	27,8
Podíl nezaměstnaných osob (%)	6,89
Volná pracovní místa	12
Uchazeči na jedno volné pracovní místo	16,17

Volební účast (%)

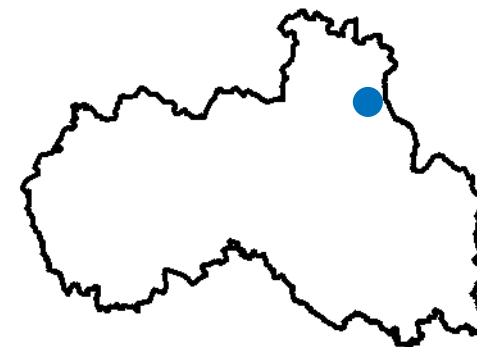
Zastupitelstva obcí 2018	41,7
Zastupitelstva krajů 2016	27,8
Poslanecká sněmovna 2017	46,9
Evropský parlament 2014	11,2
Prezident republiky	
1. kolo	47,8
2. kolo	53,0

Dokončené byty

z toho (%):	
v rodinných domech	66,7
v bytových domech	-

Ekonomické subjekty se sídlem na území obce (k 31. 12.)

Celkem	695
z toho se zjištěnou aktivitou (%)	40,6
z toho podle vybraných odvětví CZ-NACE (%):	
zemědělství, lesnictví, rybářství	7,3
průmysl	12,5
stavebnictví	23,2
obchod (kromě motorových vozidel)	22,3
ubytování, stravování a pohostinství	7,6



Vybavenost obcí vybranými druhy zařízení

Hromadné ubytovací zařízení	ano
Samostatná ordinace praktického lékaře pro:	
děti	ano
dospělé	ano
Zdravotní středisko	ne
Domov pro seniory nebo dům s pečovatelskou službou	ano
Mateřská škola	ano
Základní škola	ano
Sběrný dvůr	ano
Turistické informační centrum	ano
Kulturní dům (sál)	ano
Kino	ne
Středisko pro volný čas dětí (mládeže)	ano
Kostel s náboženským využitím	ano
Víceúčelová tělocvična, sokolovna, sportovní hala	ano
Jednoúčelové kryté sportovní zařízení	ne
Hřiště	ano
Dětské hřiště	ano
Koupaliště	ano
Krytý bazén	ano
Byty napojené na:	
veřejný vodovod	ano
veřejnou kanalizaci	ano
veřejnou kanalizaci s ČOV	ano
veřejný rozvod plynu	ano



Noviny pod Ralskem

Identifikační číslo obce	00672904
Kód základní územní jednotky	561851
Nadmořská výška	290
Délka místních komunikací (km)	20
První písemná zmínka	1543
Počet částí obce	1
Počet katastrálních území	1
Kód SO ORP	5101
Název SO ORP	Česká Lípa
Kód okresu	5101
Název okresu	Česká Lípa
Internetové stránky:	www.novinypodralskem.cz

Výměra (ha)	1 017
v tom (%):	
zemědělská půda	36,8
z toho orná půda	26,6
nezemědělská půda	63,2
z toho lesní pozemky	41,3

Obyvatelstvo (k 31. 12.)	295
z toho ženy (%)	50,8
v tom podle věku (%):	
0–14 let	16,6
15–64 let	66,1
65 a více let	17,3
Průměrný věk	41,8
Index stáří	104,1

Demografické události (na 1 000 obyvatel)	
živě narození	3,4
zemřelí	6,8
přirozený přírůstek (úbytek)	- 3,4
přistěhovalí	24,0
vystěhovalí	24,0
přírůstek (úbytek) stěhováním	0,0
celkový přírůstek (úbytek)	- 3,4

Nezaměstnanost

Uchazeči o zaměstnání (k 31. 12.)	1
z toho (%):	
dosazitelní	100,0
ženy	100,0
osoby v evidenci 12 a více měsíců	-
Podíl nezaměstnaných osob (%)	0,51
Volná pracovní místa	1
Uchazeči na jedno volné pracovní místo	1,00

Volební účast (%)

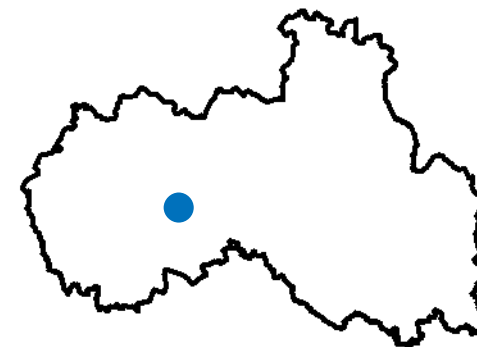
Zastupitelstva obcí 2018	78,9
Zastupitelstva krajů 2016	48,1
Poslanecká sněmovna 2017	71,1
Evropský parlament 2014	17,1
Prezident republiky	
1. kolo	67,7
2. kolo	71,2

Dokončené byty

z toho (%):	
v rodinných domech	-
v bytových domech	-

Ekonomické subjekty se sídlem na území obce (k 31. 12.)

Celkem	52
z toho se zjištěnou aktivitou (%)	38,5
z toho podle vybraných odvětví CZ-NACE (%):	
zemědělství, lesnictví, rybářství	9,6
průmysl	11,5
stavebnictví	19,2
obchod (kromě motorových vozidel)	15,4
ubytování, stravování a pohostinství	11,5



Vybavenost obcí vybranými druhy zařízení

Hromadné ubytovací zařízení	ne
Samostatná ordinace praktického lékaře pro:	
děti	ne
dospělé	ne
Zdravotní středisko	ne
Domov pro seniory nebo dům s pečovatelskou službou	ne
Mateřská škola	ne
Základní škola	ne
Sběrný dvůr	ne
Turistické informační centrum	ne
Kulturní dům (sál)	ne
Kino	ne
Středisko pro volný čas dětí (mládeže)	ne
Kostel s náboženským využitím	ano
Víceúčelová tělocvična, sokolovna, sportovní hala	ne
Jednoúčelové kryté sportovní zařízení	ne
Hřiště	ano
Dětské hřiště	ano
Koupaliště	ne
Krytý bazén	ne
Byty napojené na:	
veřejný vodovod	ano
veřejnou kanalizaci	ne
veřejnou kanalizaci s ČOV	ne
veřejný rozvod plynu	ne

Nový Bor

Identifikační číslo obce	00260771
Kód základní územní jednotky	561860
Nadmořská výška	365
Délka místních komunikací (km)	81
První písemná zmínka	1370
Počet částí obce	5
Počet katastrálních území	5
Kód SO ORP	5106
Název SO ORP	Nový Bor
Kód okresu	5101
Název okresu	Česká Lípa
Internetové stránky:	www.novy-bor.cz

Výměra (ha)	1 944
v tom (%):	
zemědělská půda	48,6
z toho orná půda	19,5
nezemědělská půda	51,4
z toho lesní pozemky	28,5

Obyvatelstvo (k 31. 12.)	11 699
z toho ženy (%)	52,0
v tom podle věku (%):	
0–14 let	14,5
15–64 let	62,5
65 a více let	22,9
Průměrný věk	43,9
Index stáří	157,6

Demografické události (na 1 000 obyvatel)	
živě narození	10,0
zemřelí	11,0
přirozený přírůstek (úbytek)	- 0,9
přistěhovalí	20,0
vystěhovalí	29,8
přírůstek (úbytek) stěhováním	- 9,9
celkový přírůstek (úbytek)	- 10,8

Nezaměstnanost

Uchazeči o zaměstnání (k 31. 12.)	306
z toho (%):	
dosazitelní	79,1
ženy	53,9
osoby v evidenci 12 a více měsíců	30,1
Podíl nezaměstnaných osob (%)	3,22
Volná pracovní místa	106
Uchazeči na jedno volné pracovní místo	2,89

Volební účast (%)

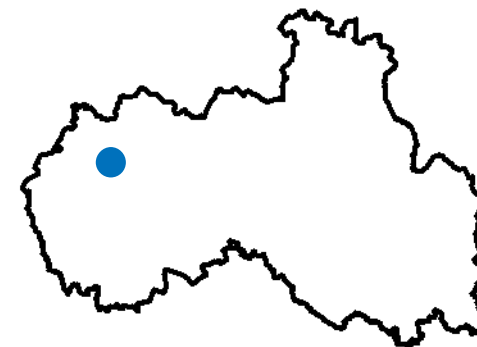
Zastupitelstva obcí 2018	37,5
Zastupitelstva krajů 2016	33,0
Poslanecká sněmovna 2017	58,8
Evropský parlament 2014	16,3
Prezident republiky	
1. kolo	59,7
2. kolo	64,1

Dokončené byty

z toho (%):	
v rodinných domech	33,3
v bytových domech	-

Ekonomické subjekty se sídlem na území obce (k 31. 12.)

Celkem	3142
z toho se zjištěnou aktivitou (%)	45,0
z toho podle vybraných odvětví CZ-NACE (%):	
zemědělství, lesnictví, rybářství	2,3
průmysl	23,5
stavebnictví	12,7
obchod (kromě motorových vozidel)	19,7
ubytování, stravování a pohostinství	4,9



Vybavenost obcí vybranými druhy zařízení

Hromadné ubytovací zařízení	ano
Samostatná ordinace praktického lékaře pro:	
děti	ano
dospělé	ano
Zdravotní středisko	ne
Domov pro seniory nebo dům s pečovatelskou službou	ano
Mateřská škola	ano
Základní škola	ano
Sběrný dvůr	ne
Turistické informační centrum	ano
Kulturní dům (sál)	ano
Kino	ano
Středisko pro volný čas dětí (mládeže)	ano
Kostel s náboženským využitím	ano
Víceúčelová tělocvična, sokolovna, sportovní hala	ano
Jednoúčelové kryté sportovní zařízení	ano
Hřiště	ano
Dětské hřiště	ano
Koupaliště	ne
Krytý bazén	ne
Byty napojené na:	
veřejný vodovod	ano
veřejnou kanalizaci	ano
veřejnou kanalizaci s ČOV	ano
veřejný rozvod plynu	ano



Nový Oldřichov

Identifikační číslo obce	00260789
Kód základní územní jednotky	561878
Nadmořská výška	468
Délka místních komunikací (km)	13
První písemná zmínka	1412
Počet částí obce	2
Počet katastrálních území	2
Kód SO ORP	5101
Název SO ORP	Česká Lípa
Kód okresu	5101
Název okresu	Česká Lípa
Internetové stránky:	www.obecnovyoldrichov.cz

Výměra (ha)	377
v tom (%):	
zemědělská půda	60,0
z toho orná půda	4,2
nezemědělská půda	40,0
z toho lesní pozemky	23,7

Obyvatelstvo (k 31. 12.)	775
z toho ženy (%)	48,4
v tom podle věku (%):	
0–14 let	16,6
15–64 let	65,9
65 a více let	17,4
Průměrný věk	40,9
Index stáří	104,7

Demografické události (na 1 000 obyvatel)	
živě narození	10,3
zemřelí	5,1
přirozený přírůstek (úbytek)	5,1
přistěhovalí	23,1
vystěhovalí	51,4
přírůstek (úbytek) stěhováním	- 28,3
celkový přírůstek (úbytek)	- 23,1

Nezaměstnanost

Uchazeči o zaměstnání (k 31. 12.)	9
z toho (%):	
dosazitelní	88,9
ženy	88,9
osoby v evidenci 12 a více měsíců	-
Podíl nezaměstnaných osob (%)	1,51
Volná pracovní místa	1
Uchazeči na jedno volné pracovní místo	9,00

Volební účast (%)

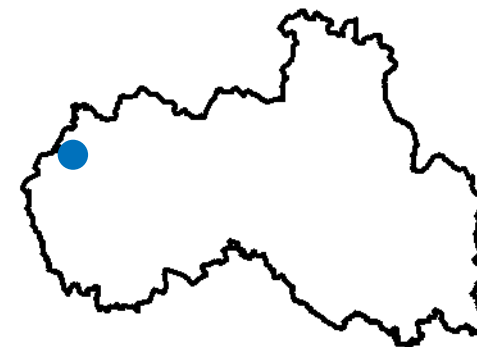
Zastupitelstva obcí 2018	42,1
Zastupitelstva krajů 2016	28,7
Poslanecká sněmovna 2017	62,9
Evropský parlament 2014	16,0
Prezident republiky	
1. kolo	59,4
2. kolo	65,5

Dokončené byty

Dokončené byty	1
z toho (%):	
v rodinných domech	100,0
v bytových domech	-

Ekonomické subjekty se sídlem na území obce (k 31. 12.)

Celkem	194
z toho se zjištěnou aktivitou (%)	39,2
z toho podle vybraných odvětví CZ-NACE (%):	
zemědělství, lesnictví, rybářství	8,2
průmysl	21,6
stavebnictví	12,9
obchod (kromě motorových vozidel)	19,6
ubytování, stravování a pohostinství	6,2

**Vybavenost obcí vybranými druhy zařízení**

Hromadné ubytovací zařízení	ne
Samostatná ordinace praktického lékaře pro:	
děti	ne
dospělé	ne
Zdravotní středisko	ne
Domov pro seniory nebo dům s pečovatelskou službou	ne
Mateřská škola	ne
Základní škola	ano
Sběrný dvůr	ne
Turistické informační centrum	ne
Kulturní dům (sál)	ano
Kino	ne
Středisko pro volný čas dětí (mládeže)	ne
Kostel s náboženským využitím	ne
Víceúčelová tělocvična, sokolovna, sportovní hala	ne
Jednoúčelové kryté sportovní zařízení	ne
Hřiště	ano
Dětské hřiště	ano
Koupaliště	ne
Krytý bazén	ne
Byty napojené na:	
veřejný vodovod	ano
veřejnou kanalizaci	ne
veřejnou kanalizaci s ČOV	ne
veřejný rozvod plynu	ano

Ohrazenice

Identifikační číslo obce	00275956
Kód základní územní jednotky	577359
Nadmožská výška	256
Délka místních komunikací (km)	8
První písemná zmínka	1543
Počet částí obce	1
Počet katastrálních území	1
Kód SO ORP	5109
Název SO ORP	Turnov
Kód okresu	5104
Název okresu	Semily
Internetové stránky:	www.ohrazenice.cz

Výměra (ha)	269
v tom (%):	
zemědělská půda	71,1
z toho orná půda	52,7
nezemědělská půda	28,9
z toho lesní pozemky	8,5

Obyvatelstvo (k 31. 12.)	1 114
z toho ženy (%)	50,3
v tom podle věku (%):	
0–14 let	14,5
15–64 let	68,0
65 a více let	17,4
Průměrný věk	42,7
Index stáří	119,8

Demografické události (na 1 000 obyvatel)	
živě narození	5,4
zemřelí	9,8
přirozený přírůstek (úbytek)	- 4,5
přistěhovalí	34,0
vystěhovalí	27,7
přírůstek (úbytek) stěhováním	6,3
celkový přírůstek (úbytek)	1,8

Nezaměstnanost

Uchazeči o zaměstnání (k 31. 12.)	39
z toho (%):	
dosazitelní	97,4
ženy	53,8
osoby v evidenci 12 a více měsíců	30,8
Podíl nezaměstnaných osob (%)	4,94
Volná pracovní místa	6
Uchazeči na jedno volné pracovní místo	6,50

Volební účast (%)

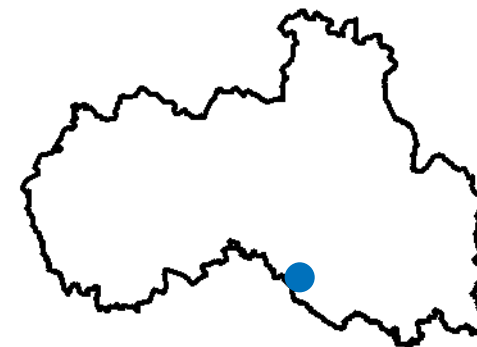
Zastupitelstva obcí 2018	45,8
Zastupitelstva krajů 2016	43,3
Poslanecká sněmovna 2017	72,5
Evropský parlament 2014	20,2
Prezident republiky	
1. kolo	71,5
2. kolo	73,8

Dokončené byty

	3
z toho (%):	
v rodinných domech	100,0
v bytových domech	-

Ekonomické subjekty se sídlem na území obce (k 31. 12.)

Celkem	271
z toho se zjištěnou aktivitou (%)	51,3
z toho podle vybraných odvětví CZ-NACE (%):	
zemědělství, lesnictví, rybářství	3,3
průmysl	17,3
stavebnictví	15,5
obchod (kromě motorových vozidel)	23,6
ubytování, stravování a pohostinství	3,3



Vybavenost obcí vybranými druhy zařízení

Hromadné ubytovací zařízení	ne
Samostatná ordinace praktického lékaře pro:	
děti	ne
dospělé	ne
Zdravotní středisko	ne
Domov pro seniory nebo dům s pečovatelskou službou	ne
Mateřská škola	ne
Základní škola	ano
Sběrný dvůr	ne
Turistické informační centrum	ne
Kulturní dům (sál)	ne
Kino	ne
Středisko pro volný čas dětí (mládeže)	ne
Kostel s náboženským využitím	ne
Víceúčelová tělocvična, sokolovna, sportovní hala	ne
Jednoúčelové kryté sportovní zařízení	ne
Hřiště	ano
Dětské hřiště	ano
Koupaliště	ne
Krytý bazén	ne
Byty napojené na:	
veřejný vodovod	ano
veřejnou kanalizaci	ano
veřejnou kanalizaci s ČOV	ano
veřejný rozvod plynu	ano



Okna

Identifikační číslo obce	00673412
Kód základní územní jednotky	561886
Nadmožská výška	282
Délka místních komunikací (km)	1
První písemná zmínka	1352
Počet částí obce	1
Počet katastrálních území	1
Kód SO ORP	5101
Název SO ORP	Česká Lípa
Kód okresu	5101
Název okresu	Česká Lípa
Internetové stránky:	www.obecokna.cz

Výměra (ha)	567
v tom (%):	
zemědělská půda	70,4
z toho orná půda	66,9
nezemědělská půda	29,6
z toho lesní pozemky	13,1

Obyvatelstvo (k 31. 12.)	297
z toho ženy (%)	49,5
v tom podle věku (%):	
0–14 let	14,8
15–64 let	69,4
65 a více let	15,8
Průměrný věk	41,4
Index stáří	106,8

Demografické události (na 1 000 obyvatel)	
živě narození	6,7
zemřelí	10,1
přirozený přírůstek (úbytek)	- 3,4
přistěhovalí	23,6
vystěhovalí	30,3
přírůstek (úbytek) stěhováním	- 6,7
celkový přírůstek (úbytek)	- 10,1

Nezaměstnanost

Uchazeči o zaměstnání (k 31. 12.)	10
z toho (%):	
dosazitelní	90,0
ženy	40,0
osoby v evidenci 12 a více měsíců	10,0
Podíl nezaměstnaných osob (%)	4,27
Volná pracovní místa	-
Uchazeči na jedno volné pracovní místo	x

Volební účast (%)

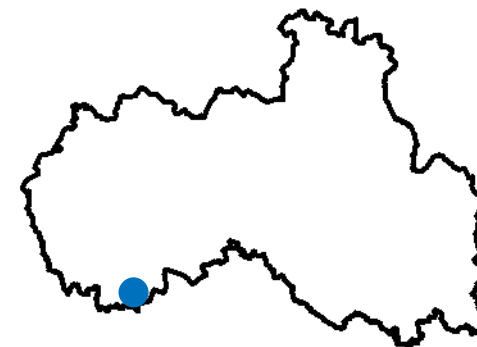
Zastupitelstva obcí 2018	73,3
Zastupitelstva krajů 2016	32,0
Poslanecká sněmovna 2017	68,9
Evropský parlament 2014	16,1
Prezident republiky	
1. kolo	65,9
2. kolo	72,9

Dokončené byty

z toho (%):	
v rodinných domech	-
v bytových domech	-

Ekonomické subjekty se sídlem na území obce (k 31. 12.)

Celkem	88
z toho se zjištěnou aktivitou (%)	47,7
z toho podle vybraných odvětví CZ-NACE (%):	
zemědělství, lesnictví, rybářství	13,6
průmysl	10,2
stavebnictví	13,6
obchod (kromě motorových vozidel)	22,7
ubytování, stravování a pohostinství	10,2

**Vybavenost obcí vybranými druhy zařízení**

Hromadné ubytovací zařízení	ne
Samostatná ordinace praktického lékaře pro:	
děti	ne
dospělé	ne
Zdravotní středisko	ne
Domov pro seniory nebo dům s pečovatelskou službou	ne
Mateřská škola	ne
Základní škola	ano
Sběrný dvůr	ano
Turistické informační centrum	ne
Kulturní dům (sál)	ne
Kino	ne
Středisko pro volný čas dětí (mládeže)	ne
Kostel s náboženským využitím	ano
Víceúčelová tělocvična, sokolovna, sportovní hala	ano
Jednoúčelové kryté sportovní zařízení	ne
Hřiště	ano
Dětské hřiště	ano
Koupaliště	ne
Krytý bazén	ne
Byty napojené na:	
veřejný vodovod	ano
veřejnou kanalizaci	ne
veřejnou kanalizaci s ČOV	ne
veřejný rozvod plynu	ne

Okrouhlá

Identifikační číslo obce	00673447
Kód základní územní jednotky	561894
Nadmořská výška	385
Délka místních komunikací (km)	2
První písemná zmínka	1546
Počet částí obce	1
Počet katastrálních území	1
Kód SO ORP	5106
Název SO ORP	Nový Bor
Kód okresu	5101
Název okresu	Česká Lípa
Internetové stránky:	www.ouokrouhla.cz

Výměra (ha)	424
v tom (%):	
zemědělská půda	25,2
z toho orná půda	5,5
nezemědělská půda	74,8
z toho lesní pozemky	65,3

Obyvatelstvo (k 31. 12.)	553
z toho ženy (%)	49,7
v tom podle věku (%):	
0–14 let	14,3
15–64 let	68,0
65 a více let	17,7
Průměrný věk	42,4
Index stáří	124,1

Demografické události (na 1 000 obyvatel)	
živě narození	7,2
zemřelí	9,0
přirozený přírůstek (úbytek)	- 1,8
přistěhovalí	26,9
vystěhovalí	21,5
přírůstek (úbytek) stěhováním	5,4
celkový přírůstek (úbytek)	3,6

Nezaměstnanost

Uchazeči o zaměstnání (k 31. 12.)	10
z toho (%):	
dosazitelní	80,0
ženy	50,0
osoby v evidenci 12 a více měsíců	10,0
Podíl nezaměstnaných osob (%)	2,12
Volná pracovní místa	1
Uchazeči na jedno volné pracovní místo	10,00

Volební účast (%)

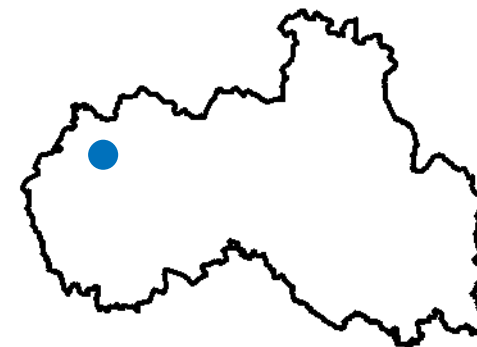
Zastupitelstva obcí 2018	62,7
Zastupitelstva krajů 2016	43,2
Poslanecká sněmovna 2017	69,0
Evropský parlament 2014	21,2
Prezident republiky	
1. kolo	62,7
2. kolo	68,7

Dokončené byty

z toho (%):	
v rodinných domech	100,0
v bytových domech	-

Ekonomické subjekty se sídlem na území obce (k 31. 12.)

Celkem	155
z toho se zjištěnou aktivitou (%)	46,5
z toho podle vybraných odvětví CZ-NACE (%):	
zemědělství, lesnictví, rybářství	3,2
průmysl	25,8
stavebnictví	9,7
obchod (kromě motorových vozidel)	21,3
ubytování, stravování a pohostinství	7,1



Vybavenost obcí vybranými druhy zařízení

Hromadné ubytovací zařízení	ne
Samostatná ordinace praktického lékaře pro:	
děti	ne
dospělé	ne
Zdravotní středisko	ne
Domov pro seniory nebo dům s pečovatelskou službou	ne
Mateřská škola	ne
Základní škola	ano
Sběrný dvůr	ne
Turistické informační centrum	ne
Kulturní dům (sál)	ne
Kino	ne
Středisko pro volný čas dětí (mládeže)	ne
Kostel s náboženským využitím	ne
Víceúčelová tělocvična, sokolovna, sportovní hala	ne
Jednoúčelové kryté sportovní zařízení	ne
Hřiště	ne
Dětské hřiště	ne
Koupaliště	ne
Krytý bazén	ne
Byty napojené na:	
veřejný vodovod	ne
veřejnou kanalizaci	ne
veřejnou kanalizaci s ČOV	ne
veřejný rozvod plynu	ne



Oldřichov v Hájích

Identifikační číslo obce	00481483
Kód základní územní jednotky	564281
Nadmořská výška	400
Délka místních komunikací (km)	7
První písemná zmínka	1381
Počet částí obce	2
Počet katastrálních území	1
Kód SO ORP	5105
Název SO ORP	Liberec
Kód okresu	5103
Název okresu	Liberec
Internetové stránky:	www.oldrichov.cz

Výměra (ha)	1 625
v tom (%):	
zemědělská půda	22,4
z toho orná půda	0,3
nezemědělská půda	77,6
z toho lesní pozemky	72,4

Obyvatelstvo (k 31. 12.)	758
z toho ženy (%)	48,2
v tom podle věku (%):	
0–14 let	21,5
15–64 let	63,2
65 a více let	15,3
Průměrný věk	38,8
Index stáří	71,2

Demografické události (na 1 000 obyvatel)	
živě narození	17,2
zemřelí	9,3
přirozený přírůstek (úbytek)	8,0
přistěhovalí	37,1
vystěhovalí	38,5
přírůstek (úbytek) stěhováním	- 1,3
celkový přírůstek (úbytek)	6,6

Nezaměstnanost

Uchazeči o zaměstnání (k 31. 12.)	19
z toho (%):	
dosazitelní	94,7
ženy	57,9
osoby v evidenci 12 a více měsíců	10,5
Podíl nezaměstnaných osob (%)	3,62
Volná pracovní místa	3
Uchazeči na jedno volné pracovní místo	6,33

Volební účast (%)

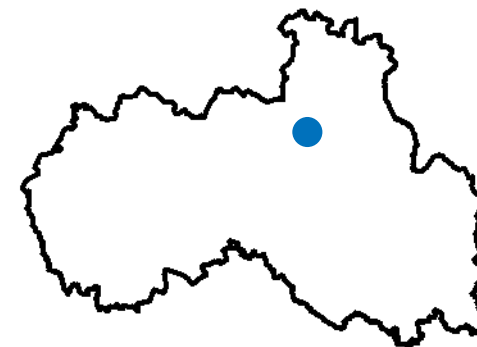
Zastupitelstva obcí 2018	70,8
Zastupitelstva krajů 2016	41,5
Poslanecká sněmovna 2017	64,2
Evropský parlament 2014	14,5
Prezident republiky	
1. kolo	68,4
2. kolo	72,7

Dokončené byty

	1
z toho (%):	
v rodinných domech	100,0
v bytových domech	-

Ekonomické subjekty se sídlem na území obce (k 31. 12.)

Celkem	186
z toho se zjištěnou aktivitou (%)	50,5
z toho podle vybraných odvětví CZ-NACE (%):	
zemědělství, lesnictví, rybářství	10,8
průmysl	19,4
stavebnictví	15,1
obchod (kromě motorových vozidel)	14,0
ubytování, stravování a pohostinství	7,5



Vybavenost obcí vybranými druhy zařízení

Hromadné ubytovací zařízení	ano
Samostatná ordinace praktického lékaře pro:	
děti	ne
dospělé	ne
Zdravotní středisko	ne
Domov pro seniory nebo dům s pečovatelskou službou	ne
Mateřská škola	ne
Základní škola	ne
Sběrný dvůr	ne
Turistické informační centrum	ano
Kulturní dům (sál)	ne
Kino	ne
Středisko pro volný čas dětí (mládeže)	ne
Kostel s náboženským využitím	ne
Víceúčelová tělocvična, sokolovna, sportovní hala	ano
Jednoúčelové kryté sportovní zařízení	ne
Hřiště	ano
Dětské hřiště	ne
Koupaliště	ne
Krytý bazén	ne
Byty napojené na:	
veřejný vodovod	ano
veřejnou kanalizaci	ano
veřejnou kanalizaci s ČOV	ano
veřejný rozvod plynu	ne

Olešnice

Identifikační číslo obce	00275964
Kód základní územní jednotky	577367
Nadmořská výška	286
Délka místních komunikací (km)	3
První písemná zmínka	1318
Počet částí obce	2
Počet katastrálních území	1
Kód SO ORP	5109
Název SO ORP	Turnov
Kód okresu	5104
Název okresu	Semily
Internetové stránky:	www.olesnice.sph.cz

Výměra (ha)	526
v tom (%):	
zemědělská půda	55,8
z toho orná půda	24,4
nezemědělská půda	44,2
z toho lesní pozemky	36,7

Obyvatelstvo (k 31. 12.)	192
z toho ženy (%)	49,0
v tom podle věku (%):	
0–14 let	18,2
15–64 let	58,9
65 a více let	22,9
Průměrný věk	41,9
Index stáří	125,7

Demografické události (na 1 000 obyvatel)	
živě narození	10,5
zemřelí	5,3
přirozený přírůstek (úbytek)	5,3
přistěhovalí	47,4
vystěhovalí	15,8
přírůstek (úbytek) stěhováním	31,6
celkový přírůstek (úbytek)	36,8

Nezaměstnanost

Uchazeči o zaměstnání (k 31. 12.)	4
z toho (%):	
dosazitelní	75,0
ženy	100,0
osoby v evidenci 12 a více měsíců	75,0
Podíl nezaměstnaných osob (%)	2,73
Volná pracovní místa	-
Uchazeči na jedno volné pracovní místo	x

Volební účast (%)

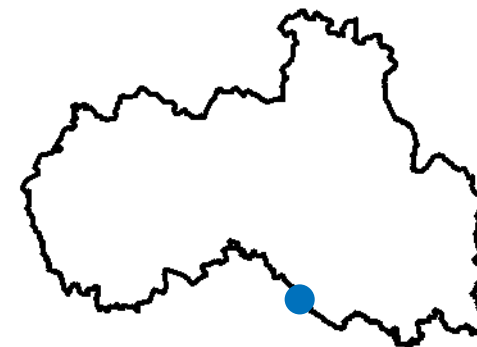
Zastupitelstva obcí 2018	73,5
Zastupitelstva krajů 2016	57,1
Poslanecká sněmovna 2017	66,9
Evropský parlament 2014	20,3
Prezident republiky	
1. kolo	70,1
2. kolo	80,4

Dokončené byty

Dokončené byty	1
z toho (%):	
v rodinných domech	100,0
v bytových domech	-

Ekonomické subjekty se sídlem na území obce (k 31. 12.)

Celkem	42
z toho se zjištěnou aktivitou (%)	59,5
z toho podle vybraných odvětví CZ-NACE (%):	
zemědělství, lesnictví, rybářství	26,2
průmysl	19,0
stavebnictví	2,4
obchod (kromě motorových vozidel)	14,3
ubytování, stravování a pohostinství	7,1



Vybavenost obcí vybranými druhy zařízení

Hromadné ubytovací zařízení	ne
Samostatná ordinace praktického lékaře pro:	
děti	ne
dospělé	ne
Zdravotní středisko	ne
Domov pro seniory nebo dům s pečovatelskou službou	ne
Mateřská škola	ne
Základní škola	ne
Sběrný dvůr	ne
Turistické informační centrum	ano
Kulturní dům (sál)	ano
Kino	ne
Středisko pro volný čas dětí (mládeže)	ne
Kostel s náboženským využitím	ano
Víceúčelová tělocvična, sokolovna, sportovní hala	ne
Jednoúčelové kryté sportovní zařízení	ne
Hřiště	ano
Dětské hřiště	ne
Koupaliště	ano
Krytý bazén	ne
Byty napojené na:	
veřejný vodovod	ano
veřejnou kanalizaci	ne
veřejnou kanalizaci s ČOV	ne
veřejný rozvod plynu	ne



Osečná

Identifikační číslo obce	00263061
Kód základní územní jednotky	564290
Nadmořská výška	374
Délka místních komunikací (km)	11
První písemná zmínka	1352
Počet částí obce	7
Počet katastrálních území	6
Kód SO ORP	5105
Název SO ORP	Liberec
Kód okresu	5103
Název okresu	Liberec
Internetové stránky:	www.osecna.cz

Výměra (ha)	2 805
v tom (%):	
zemědělská půda	47,0
z toho orná půda	31,6
nezemědělská půda	53,0
z toho lesní pozemky	45,0

Obyvatelstvo (k 31. 12.)	1 128
z toho ženy (%)	50,4
v tom podle věku (%):	
0–14 let	16,4
15–64 let	66,2
65 a více let	17,4
Průměrný věk	40,8
Index stáří	105,9

Demografické události (na 1 000 obyvatel)	
živě narození	16,1
zemřelí	14,3
přirozený přírůstek (úbytek)	1,8
přistěhovalí	35,8
vystěhovalí	31,3
přírůstek (úbytek) stěhováním	4,5
celkový přírůstek (úbytek)	6,3

Nezaměstnanost

Uchazeči o zaměstnání (k 31. 12.)	30
z toho (%):	
dosazitelní	96,7
ženy	46,7
osoby v evidenci 12 a více měsíců	43,3
Podíl nezaměstnaných osob (%)	3,85
Volná pracovní místa	22
Uchazeči na jedno volné pracovní místo	1,36

Volební účast (%)

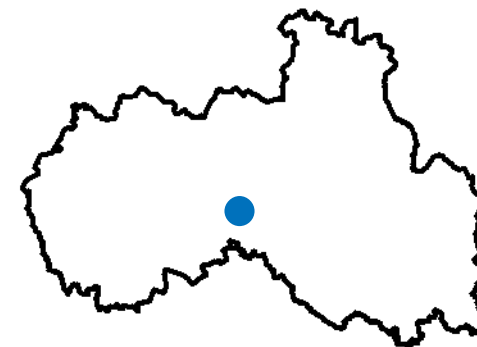
Zastupitelstva obcí 2018	51,7
Zastupitelstva krajů 2016	35,6
Poslanecká sněmovna 2017	64,8
Evropský parlament 2014	15,2
Prezident republiky	
1. kolo	63,8
2. kolo	68,4

Dokončené byty

z toho (%):	
v rodinných domech	100,0
v bytových domech	-

Ekonomické subjekty se sídlem na území obce (k 31. 12.)

Celkem	294
z toho se zjištěnou aktivitou (%)	43,5
z toho podle vybraných odvětví CZ-NACE (%):	
zemědělství, lesnictví, rybářství	10,5
průmysl	14,3
stavebnictví	14,3
obchod (kromě motorových vozidel)	21,4
ubytování, stravování a pohostinství	8,8



Vybavenost obcí vybranými druhy zařízení

Hromadné ubytovací zařízení	ano
Samostatná ordinace praktického lékaře pro:	
děti	ano
dospělé	ano
Zdravotní středisko	ne
Domov pro seniory nebo dům s pečovatelskou službou	ne
Mateřská škola	ano
Základní škola	ano
Sběrný dvůr	ne
Turistické informační centrum	ano
Kulturní dům (sál)	ano
Kino	ne
Středisko pro volný čas dětí (mládeže)	ne
Kostel s náboženským využitím	ne
Víceúčelová tělocvična, sokolovna, sportovní hala	ano
Jednoúčelové kryté sportovní zařízení	ne
Hřiště	ano
Dětské hřiště	ano
Koupaliště	ne
Krytý bazén	ne
Byty napojené na:	
veřejný vodovod	ano
veřejnou kanalizaci	ano
veřejnou kanalizaci s ČOV	ano
veřejný rozvod plynu	ano

Paceřice

Identifikační číslo obce	00671967
Kód základní územní jednotky	545953
Nadmořská výška	328
Délka místních komunikací (km)	8
První písemná zmínka	1543
Počet částí obce	2
Počet katastrálních území	1
Kód SO ORP	5109
Název SO ORP	Turnov
Kód okresu	5103
Název okresu	Liberec
Internetové stránky:	www.pacerice.cz

Výměra (ha)	350
v tom (%):	
zemědělská půda	71,8
z toho orná půda	49,1
nezemědělská půda	28,2
z toho lesní pozemky	11,8

Obyvatelstvo (k 31. 12.)	330
z toho ženy (%)	49,7
v tom podle věku (%):	
0–14 let	15,5
15–64 let	61,8
65 a více let	22,7
Průměrný věk	42,7
Index stáří	147,1

Demografické události (na 1 000 obyvatel)	
živě narození	9,2
zemřelí	0,0
přirozený přírůstek (úbytek)	9,2
přistěhovalí	49,1
vystěhovalí	27,6
přírůstek (úbytek) stěhováním	21,5
celkový přírůstek (úbytek)	30,7

Nezaměstnanost

Uchazeči o zaměstnání (k 31. 12.)	2
z toho (%):	
dosazitelní	100,0
ženy	50,0
osoby v evidenci 12 a více měsíců	-
Podíl nezaměstnaných osob (%)	1,00
Volná pracovní místa	1
Uchazeči na jedno volné pracovní místo	2,00

Volební účast (%)

Zastupitelstva obcí 2018	64,7
Zastupitelstva krajů 2016	47,8
Poslanecká sněmovna 2017	70,5
Evropský parlament 2014	26,3
Prezident republiky	
1. kolo	73,0
2. kolo	81,8

Dokončené byty

	1
z toho (%):	
v rodinných domech	100,0
v bytových domech	-

Ekonomické subjekty se sídlem na území obce (k 31. 12.)

Celkem	85
z toho se zjištěnou aktivitou (%)	51,8
z toho podle vybraných odvětví CZ-NACE (%):	
zemědělství, lesnictví, rybářství	10,6
průmysl	21,2
stavebnictví	7,1
obchod (kromě motorových vozidel)	17,6
ubytování, stravování a pohostinství	3,5



Vybavenost obcí vybranými druhy zařízení

Hromadné ubytovací zařízení	ne
Samostatná ordinace praktického lékaře pro:	
děti	ne
dospělé	ne
Zdravotní středisko	ne
Domov pro seniory nebo dům s pečovatelskou službou	ne
Mateřská škola	ne
Základní škola	ne
Sběrný dvůr	ne
Turistické informační centrum	ne
Kulturní dům (sál)	ne
Kino	ne
Středisko pro volný čas dětí (mládeže)	ne
Kostel s náboženským využitím	ne
Víceúčelová tělocvična, sokolovna, sportovní hala	ne
Jednoúčelové kryté sportovní zařízení	ne
Hřiště	ano
Dětské hřiště	ano
Koupaliště	ne
Krytý bazén	ne
Byty napojené na:	
veřejný vodovod	ano
veřejnou kanalizaci	ne
veřejnou kanalizaci s ČOV	ne
veřejný rozvod plynu	ano



Paseky nad Jizerou

Identifikační číslo obce	00580791
Kód základní územní jednotky	547476
Nadmořská výška	675
Délka místních komunikací (km)	17
První písemná zmínka	1713
Počet částí obce	1
Počet katastrálních území	1
Kód SO ORP	5104
Název SO ORP	Jilemnice
Kód okresu	5104
Název okresu	Semily
Internetové stránky:	www.paseky.cz

Výměra (ha)	1 271
v tom (%):	
zemědělská půda	24,3
z toho orná půda	1,8
nezemědělská půda	75,7
z toho lesní pozemky	72,3

Obyvatelstvo (k 31. 12.)	251
z toho ženy (%)	49,8
v tom podle věku (%):	
0–14 let	11,6
15–64 let	67,7
65 a více let	20,7
Průměrný věk	44,6
Index stáří	179,3

Demografické události (na 1 000 obyvatel)	
živě narození	15,9
zemřelí	31,7
přirozený přírůstek (úbytek)	- 15,9
přistěhovalí	19,8
vystěhovalí	7,9
přírůstek (úbytek) stěhováním	11,9
celkový přírůstek (úbytek)	- 4,0

Nezaměstnanost

Uchazeči o zaměstnání (k 31. 12.)	7
z toho (%):	
dosazitelní	100,0
ženy	28,6
osoby v evidenci 12 a více měsíců	-
Podíl nezaměstnaných osob (%)	4,12
Volná pracovní místa	-
Uchazeči na jedno volné pracovní místo	x

Volební účast (%)

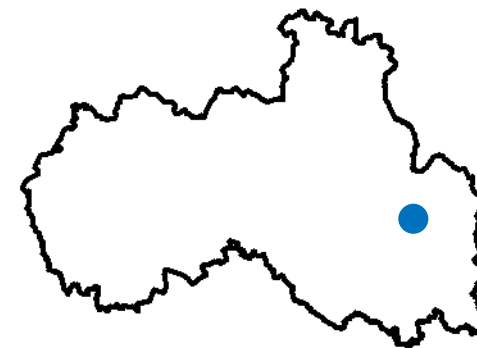
Zastupitelstva obcí 2018	65,6
Zastupitelstva krajů 2016	43,0
Poslanecká sněmovna 2017	76,3
Evropský parlament 2014	19,4
Prezident republiky	
1. kolo	75,9
2. kolo	83,3

Dokončené byty

z toho (%):	
v rodinných domech	-
v bytových domech	-

Ekonomické subjekty se sídlem na území obce (k 31. 12.)

Celkem	87
z toho se zjištěnou aktivitou (%)	62,1
z toho podle vybraných odvětví CZ-NACE (%):	
zemědělství, lesnictví, rybářství	14,9
průmysl	6,9
stavebnictví	12,6
obchod (kromě motorových vozidel)	9,2
ubytování, stravování a pohostinství	26,4



Vybavenost obcí vybranými druhy zařízení

Hromadné ubytovací zařízení	ano
Samostatná ordinace praktického lékaře pro:	
děti	ne
dospělé	ne
Zdravotní středisko	ne
Domov pro seniory nebo dům s pečovatelskou službou	ne
Mateřská škola	ne
Základní škola	ne
Sběrný dvůr	ne
Turistické informační centrum	ano
Kulturní dům (sál)	ne
Kino	ne
Středisko pro volný čas dětí (mládeže)	ne
Kostel s náboženským využitím	ano
Víceúčelová tělocvična, sokolovna, sportovní hala	ne
Jednoúčelové kryté sportovní zařízení	ne
Hřiště	ano
Dětské hřiště	ne
Koupaliště	ne
Krytý bazén	ne
Byty napojené na:	
veřejný vodovod	ano
veřejnou kanalizaci	ano
veřejnou kanalizaci s ČOV	ano
veřejný rozvod plynu	ne

Pěčín

Identifikační číslo obce	00262501
Kód základní územní jednotky	563749
Nadmořská výška	536
Délka místních komunikací (km)	28
První písemná zmínka	1543
Počet částí obce	7
Počet katastrálních území	3
Kód SO ORP	5110
Název SO ORP	Železný Brod
Kód okresu	5102
Název okresu	Jablonec nad Nisou
Internetové stránky:	www.pencin.cz

Výměra (ha)	889
v tom (%):	
zemědělská půda	71,7
z toho orná půda	42,9
nezemědělská půda	28,3
z toho lesní pozemky	19,9

Obyvatelstvo (k 31. 12.)	1 978
z toho ženy (%)	49,6
v tom podle věku (%):	
0–14 let	18,6
15–64 let	62,6
65 a více let	18,8
Průměrný věk	40,7
Index stáří	101,4

Demografické události (na 1 000 obyvatel)	
živě narození	13,7
zemřelí	11,7
přirozený přírůstek (úbytek)	2,0
přistěhovalí	31,4
vystěhovalí	22,3
přírůstek (úbytek) stěhováním	9,1
celkový přírůstek (úbytek)	11,2

Nezaměstnanost

Uchazeči o zaměstnání (k 31. 12.)	37
z toho (%):	
dosazitelní	86,5
ženy	51,4
osoby v evidenci 12 a více měsíců	27,0
Podíl nezaměstnaných osob (%)	2,59
Volná pracovní místa	5
Uchazeči na jedno volné pracovní místo	7,40

Volební účast (%)

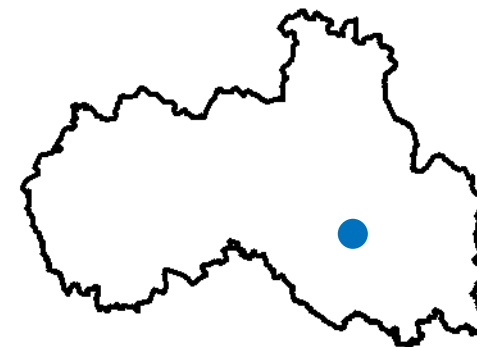
Zastupitelstva obcí 2018	58,1
Zastupitelstva krajů 2016	37,3
Poslanecká sněmovna 2017	67,2
Evropský parlament 2014	18,1
Prezident republiky	
1. kolo	67,2
2. kolo	71,4

Dokončené byty

	3
z toho (%):	
v rodinných domech	100,0
v bytových domech	-

Ekonomické subjekty se sídlem na území obce (k 31. 12.)

Celkem	536
z toho se zjištěnou aktivitou (%)	49,4
z toho podle vybraných odvětví CZ-NACE (%):	
zemědělství, lesnictví, rybářství	4,7
průmysl	30,6
stavebnictví	13,4
obchod (kromě motorových vozidel)	17,7
ubytování, stravování a pohostinství	5,6



Vybavenost obcí vybranými druhy zařízení

Hromadné ubytovací zařízení	ano
Samostatná ordinace praktického lékaře pro:	
děti	ano
dospělé	ano
Zdravotní středisko	ne
Domov pro seniory nebo dům s pečovatelskou službou	ne
Mateřská škola	ano
Základní škola	ano
Sběrný dvůr	ne
Turistické informační centrum	ano
Kulturní dům (sál)	ne
Kino	ne
Středisko pro volný čas dětí (mládeže)	ne
Kostel s náboženským využitím	ano
Víceúčelová tělocvična, sokolovna, sportovní hala	ano
Jednoúčelové kryté sportovní zařízení	ne
Hřiště	ano
Dětské hřiště	ano
Koupaliště	ne
Krytý bazén	ne
Byty napojené na:	
veřejný vodovod	ano
veřejnou kanalizaci	ne
veřejnou kanalizaci s ČOV	ne
veřejný rozvod plynu	ano



Pěčín

Identifikační číslo obce	00263095
Kód základní územní jednotky	564303
Nadmořská výška	256
Délka místních komunikací (km)	6
První písemná zmínka	1383
Počet částí obce	7
Počet katastrálních území	4
Kód SO ORP	5109
Název SO ORP	Turnov
Kód okresu	5103
Název okresu	Liberec
Internetové stránky:	www.pencin-obec.cz

Výměra (ha)	1 338
v tom (%):	
zemědělská půda	41,9
z toho orná půda	10,3
nezemědělská půda	58,1
z toho lesní pozemky	46,8

Obyvatelstvo (k 31. 12.)	693
z toho ženy (%)	50,1
v tom podle věku (%):	
0–14 let	18,6
15–64 let	62,8
65 a více let	18,6
Průměrný věk	40,9
Index stáří	100,0

Demografické události (na 1 000 obyvatel)	
živě narození	13,2
zemřelí	4,4
přirozený přírůstek (úbytek)	8,8
přistěhovalí	39,6
vystěhovalí	17,6
přírůstek (úbytek) stěhováním	22,0
celkový přírůstek (úbytek)	30,8

Nezaměstnanost

Uchazeči o zaměstnání (k 31. 12.)	5
z toho (%):	
dosazitelní	100,0
ženy	20,0
osoby v evidenci 12 a více měsíců	20,0
Podíl nezaměstnaných osob (%)	1,17
Volná pracovní místa	1
Uchazeči na jedno volné pracovní místo	5,00

Volební účast (%)

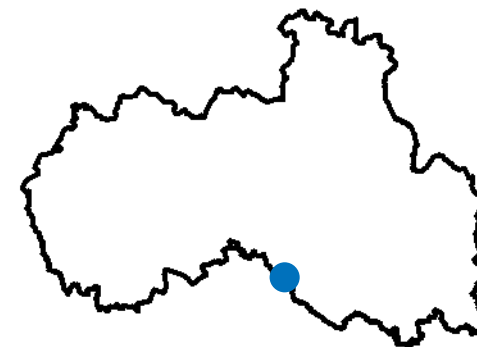
Zastupitelstva obcí 2018	59,1
Zastupitelstva krajů 2016	47,5
Poslanecká sněmovna 2017	80,4
Evropský parlament 2014	21,4
Prezident republiky	
1. kolo	80,2
2. kolo	79,5

Dokončené byty

	3
z toho (%):	
v rodinných domech	100,0
v bytových domech	-

Ekonomické subjekty se sídlem na území obce (k 31. 12.)

Celkem	152
z toho se zjištěnou aktivitou (%)	55,3
z toho podle vybraných odvětví CZ-NACE (%):	
zemědělství, lesnictví, rybářství	12,5
průmysl	16,4
stavebnictví	9,2
obchod (kromě motorových vozidel)	13,2
ubytování, stravování a pohostinství	5,9



Vybavenost obcí vybranými druhy zařízení

Hromadné ubytovací zařízení	ano
Samostatná ordinace praktického lékaře pro:	
děti	ne
dospělé	ne
Zdravotní středisko	ne
Domov pro seniory nebo dům s pečovatelskou službou	ne
Mateřská škola	ne
Základní škola	ano
Sběrný dvůr	ne
Turistické informační centrum	ne
Kulturní dům (sál)	ano
Kino	ne
Středisko pro volný čas dětí (mládeže)	ne
Kostel s náboženským využitím	ne
Víceúčelová tělocvična, sokolovna, sportovní hala	ano
Jednoúčelové kryté sportovní zařízení	ne
Hřiště	ano
Dětské hřiště	ano
Koupaliště	ne
Krytý bazén	ne
Byty napojené na:	
veřejný vodovod	ano
veřejnou kanalizaci	ano
veřejnou kanalizaci s ČOV	ne
veřejný rozvod plynu	ano

Pertoltice

Identifikační číslo obce	00671959
Kód základní územní jednotky	564311
Nadmořská výška	275
Délka místních komunikací (km)	6
První písemná zmínka	1388
Počet částí obce	2
Počet katastrálních území	2
Kód SO ORP	5102
Název SO ORP	Frýdlant
Kód okresu	5103
Název okresu	Liberec
Internetové stránky:	www.obecpertoltice.cz

Výměra (ha)	1 016
v tom (%):	
zemědělská půda	65,9
z toho orná půda	30,8
nezemědělská půda	34,1
z toho lesní pozemky	27,3

Obyvatelstvo (k 31. 12.)	287
z toho ženy (%)	51,6
v tom podle věku (%):	
0–14 let	17,4
15–64 let	66,9
65 a více let	15,7
Průměrný věk	39,9
Index stáří	90,0

Demografické události (na 1 000 obyvatel)	
živě narození	10,6
zemřelí	10,6
přirozený přírůstek (úbytek)	-
přistěhovalí	46,1
vystěhovalí	60,3
přírůstek (úbytek) stěhováním	- 14,2
celkový přírůstek (úbytek)	- 14,2

Nezaměstnanost

Uchazeči o zaměstnání (k 31. 12.)	1
z toho (%):	
dosazitelní	100,0
ženy	0,0
osoby v evidenci 12 a více měsíců	-
Podíl nezaměstnaných osob (%)	0,38
Volná pracovní místa	-
Uchazeči na jedno volné pracovní místo	x

Volební účast (%)

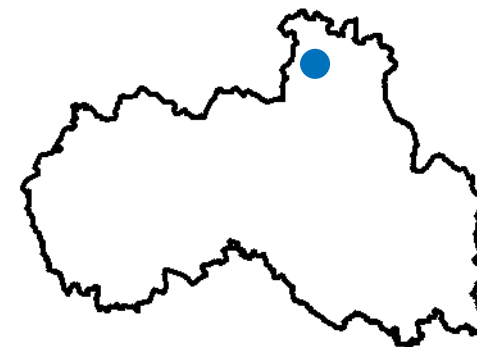
Zastupitelstva obcí 2018	41,7
Zastupitelstva krajů 2016	32,3
Poslanecká sněmovna 2017	48,0
Evropský parlament 2014	17,8
Prezident republiky	
1. kolo	51,8
2. kolo	61,5

Dokončené byty

z toho (%):	
v rodinných domech	-
v bytových domech	-

Ekonomické subjekty se sídlem na území obce (k 31. 12.)

Celkem	60
z toho se zjištěnou aktivitou (%)	45,0
z toho podle vybraných odvětví CZ-NACE (%):	
zemědělství, lesnictví, rybářství	16,7
průmysl	11,7
stavebnictví	20,0
obchod (kromě motorových vozidel)	21,7
ubytování, stravování a pohostinství	5,0



Vybavenost obcí vybranými druhy zařízení

Hromadné ubytovací zařízení	ne
Samostatná ordinace praktického lékaře pro:	
děti	ne
dospělé	ne
Zdravotní středisko	ne
Domov pro seniory nebo dům s pečovatelskou službou	ne
Mateřská škola	ne
Základní škola	ne
Sběrný dvůr	ano
Turistické informační centrum	ne
Kulturní dům (sál)	ano
Kino	ne
Středisko pro volný čas dětí (mládeže)	ne
Kostel s náboženským využitím	ano
Víceúčelová tělocvična, sokolovna, sportovní hala	ne
Jednoúčelové kryté sportovní zařízení	ne
Hřiště	ne
Dětské hřiště	ano
Koupaliště	ne
Krytý bazén	ne
Byty napojené na:	
veřejný vodovod	ano
veřejnou kanalizaci	ne
veřejnou kanalizaci s ČOV	ne
veřejný rozvod plynu	ne



Pertoltice pod Ralskem

Identifikační číslo obce	00672912
Kód základní územní jednotky	514276
Nadmořská výška	284
Délka místních komunikací (km)	5
První písemná zmínka	1543
Počet částí obce	1
Počet katastrálních území	1
Kód SO ORP	5101
Název SO ORP	Česká Lípa
Kód okresu	5101
Název okresu	Česká Lípa
Internetové stránky:	www.pertoltice.cz

Výměra (ha)	792
v tom (%):	
zemědělská půda	77,0
z toho orná půda	53,9
nezemědělská půda	23,0
z toho lesní pozemky	9,0

Obyvatelstvo (k 31. 12.)	397
z toho ženy (%)	46,1
v tom podle věku (%):	
0–14 let	19,4
15–64 let	67,0
65 a více let	13,6
Průměrný věk	38,0
Index stáří	70,1

Demografické události (na 1 000 obyvatel)	
živě narození	10,2
zemřelí	12,7
přirozený přírůstek (úbytek)	- 2,5
přistěhovalí	20,4
vystěhovalí	12,7
přírůstek (úbytek) stěhováním	7,6
celkový přírůstek (úbytek)	5,1

Nezaměstnanost

Uchazeči o zaměstnání (k 31. 12.)	13
z toho (%):	
dosazitelní	84,6
ženy	61,5
osoby v evidenci 12 a více měsíců	30,8
Podíl nezaměstnaných osob (%)	5,58
Volná pracovní místa	-
Uchazeči na jedno volné pracovní místo	x

Volební účast (%)

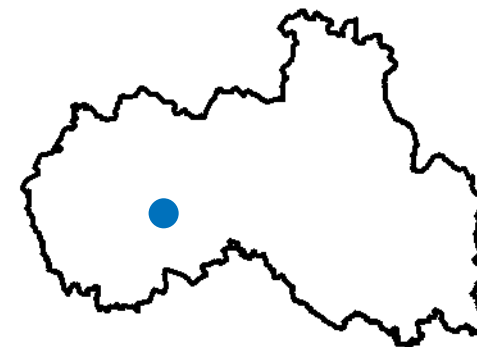
Zastupitelstva obcí 2018	36,4
Zastupitelstva krajů 2016	29,7
Poslanecká sněmovna 2017	57,4
Evropský parlament 2014	13,6
Prezident republiky	
1. kolo	54,2
2. kolo	54,7

Dokončené byty

Dokončené byty	1
z toho (%):	
v rodinných domech	100,0
v bytových domech	-

Ekonomické subjekty se sídlem na území obce (k 31. 12.)

Celkem	84
z toho se zjištěnou aktivitou (%)	47,6
z toho podle vybraných odvětví CZ-NACE (%):	
zemědělství, lesnictví, rybářství	3,6
průmysl	20,2
stavebnictví	21,4
obchod (kromě motorových vozidel)	20,2
ubytování, stravování a pohostinství	3,6



Vybavenost obcí vybranými druhy zařízení

Hromadné ubytovací zařízení	ne
Samostatná ordinace praktického lékaře pro:	
děti	ne
dospělé	ne
Zdravotní středisko	ne
Domov pro seniory nebo dům s pečovatelskou službou	ne
Mateřská škola	ne
Základní škola	ne
Sběrný dvůr	ne
Turistické informační centrum	ne
Kulturní dům (sál)	ano
Kino	ne
Středisko pro volný čas dětí (mládeže)	ano
Kostel s náboženským využitím	ne
Víceúčelová tělocvična, sokolovna, sportovní hala	ne
Jednoúčelové kryté sportovní zařízení	ne
Hřiště	ne
Dětské hřiště	ano
Koupaliště	ne
Krytý bazén	ne
Byty napojené na:	
veřejný vodovod	ano
veřejnou kanalizaci	ne
veřejnou kanalizaci s ČOV	ne
veřejný rozvod plynu	ne

Peřimov

Identifikační číslo obce	00275999
Kód základní územní jednotky	577391
Nadmořská výška	394
Délka místních komunikací (km)	4
První písemná zmínka	1654
Počet částí obce	1
Počet katastrálních území	1
Kód SO ORP	5104
Název SO ORP	Jilemnice
Kód okresu	5104
Název okresu	Semily
Internetové stránky:	www.obecperimov.cz

Výměra (ha)	664
v tom (%):	
zemědělská půda	69,0
z toho orná půda	30,4
nezemědělská půda	31,0
z toho lesní pozemky	22,9

Obyvatelstvo (k 31. 12.)	257
z toho ženy (%)	48,2
v tom podle věku (%):	
0–14 let	20,2
15–64 let	60,7
65 a více let	19,1
Průměrný věk	39,0
Index stáří	94,2

Demografické události (na 1 000 obyvatel)	
živě narození	11,8
zemřelí	11,8
přirozený přírůstek (úbytek)	-
přistěhovalí	47,2
vystěhovalí	35,4
přírůstek (úbytek) stěhováním	11,8
celkový přírůstek (úbytek)	11,8

Nezaměstnanost

Uchazeči o zaměstnání (k 31. 12.)	8
z toho (%):	
dosazitelní	100,0
ženy	62,5
osoby v evidenci 12 a více měsíců	12,5
Podíl nezaměstnaných osob (%)	5,13
Volná pracovní místa	-
Uchazeči na jedno volné pracovní místo	x

Volební účast (%)

Zastupitelstva obcí 2018	67,0
Zastupitelstva krajů 2016	35,4
Poslanecká sněmovna 2017	68,0
Evropský parlament 2014	20,4
Prezident republiky	
1. kolo	66,3
2. kolo	70,4

Dokončené byty

	3
z toho (%):	
v rodinných domech	100,0
v bytových domech	-

Ekonomické subjekty se sídlem na území obce (k 31. 12.)

Celkem	77
z toho se zjištěnou aktivitou (%)	49,4
z toho podle vybraných odvětví CZ-NACE (%):	
zemědělství, lesnictví, rybářství	23,4
průmysl	13,0
stavebnictví	10,4
obchod (kromě motorových vozidel)	14,3
ubytování, stravování a pohostinství	3,9



Vybavenost obcí vybranými druhy zařízení

Hromadné ubytovací zařízení	ne
Samostatná ordinace praktického lékaře pro:	
děti	ne
dospělé	ne
Zdravotní středisko	ne
Domov pro seniory nebo dům s pečovatelskou službou	ne
Mateřská škola	ne
Základní škola	ne
Sběrný dvůr	ne
Turistické informační centrum	ne
Kulturní dům (sál)	ano
Kino	ne
Středisko pro volný čas dětí (mládeže)	ne
Kostel s náboženským využitím	ne
Víceúčelová tělocvična, sokolovna, sportovní hala	ne
Jednoúčelové kryté sportovní zařízení	ne
Hřiště	ano
Dětské hřiště	ano
Koupaliště	ne
Krytý bazén	ne
Byty napojené na:	
veřejný vodovod	ne
veřejnou kanalizaci	ano
veřejnou kanalizaci s ČOV	ne
veřejný rozvod plynu	ne



Plavy

Identifikační číslo obce	00262510
Kód základní územní jednotky	563757
Nadmořská výška	403
Délka místních komunikací (km)	20
První písemná zmínka	1624
Počet částí obce	2
Počet katastrálních území	2
Kód SO ORP	5108
Název SO ORP	Tanvald
Kód okresu	5102
Název okresu	Jablonec nad Nisou
Internetové stránky:	www.plavy.cz

Výměra (ha)	520
v tom (%):	
zemědělská půda	51,7
z toho orná půda	20,7
nezemědělská půda	48,3
z toho lesní pozemky	32,9

Obyvatelstvo (k 31. 12.)	1 036
z toho ženy (%)	49,1
v tom podle věku (%):	
0–14 let	15,5
15–64 let	63,8
65 a více let	20,7
Průměrný věk	41,7
Index stáří	132,9

Demografické události (na 1 000 obyvatel)	
živě narození	11,6
zemřelí	16,4
přirozený přírůstek (úbytek)	- 4,8
přistěhovalí	27,0
vystěhovalí	28,9
přírůstek (úbytek) stěhováním	- 1,9
celkový přírůstek (úbytek)	- 6,7

Nezaměstnanost

Uchazeči o zaměstnání (k 31. 12.)	24
z toho (%):	
dosazitelní	83,3
ženy	50,0
osoby v evidenci 12 a více měsíců	25,0
Podíl nezaměstnaných osob (%)	2,97
Volná pracovní místa	26
Uchazeči na jedno volné pracovní místo	0,92

Volební účast (%)

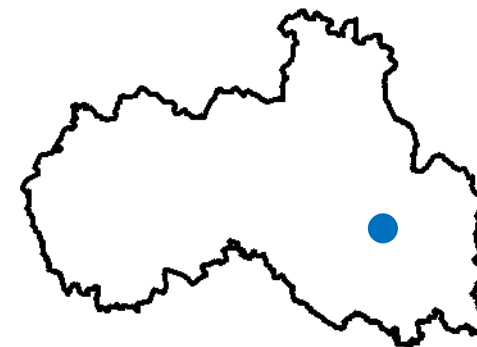
Zastupitelstva obcí 2018	57,4
Zastupitelstva krajů 2016	37,0
Poslanecká sněmovna 2017	60,0
Evropský parlament 2014	13,3
Prezident republiky	
1. kolo	62,4
2. kolo	62,8

Dokončené byty

z toho (%):	
v rodinných domech	-
v bytových domech	-

Ekonomické subjekty se sídlem na území obce (k 31. 12.)

Celkem	266
z toho se zjištěnou aktivitou (%)	50,4
z toho podle vybraných odvětví CZ-NACE (%):	
zemědělství, lesnictví, rybářství	7,1
průmysl	17,3
stavebnictví	19,2
obchod (kromě motorových vozidel)	17,3
ubytování, stravování a pohostinství	6,0



Vybavenost obcí vybranými druhy zařízení

Hromadné ubytovací zařízení	ano
Samostatná ordinace praktického lékaře pro:	
děti	ne
dospělé	ano
Zdravotní středisko	ne
Domov pro seniory nebo dům s pečovatelskou službou	ne
Mateřská škola	ne
Základní škola	ano
Sběrný dvůr	ne
Turistické informační centrum	ne
Kulturní dům (sál)	ne
Kino	ne
Středisko pro volný čas dětí (mládeže)	ano
Kostel s náboženským využitím	ne
Víceúčelová tělocvična, sokolovna, sportovní hala	ano
Jednoúčelové kryté sportovní zařízení	ne
Hřiště	ano
Dětské hřiště	ano
Koupaliště	ne
Krytý bazén	ne
Byty napojené na:	
veřejný vodovod	ano
veřejnou kanalizaci	ano
veřejnou kanalizaci s ČOV	ano
veřejný rozvod plynu	ne

Polevsko

Identifikační číslo obce	00525405
Kód základní územní jednotky	561959
Nadmořská výška	490
Délka místních komunikací (km)	15
První písemná zmínka	1400
Počet částí obce	1
Počet katastrálních území	1
Kód SO ORP	5106
Název SO ORP	Nový Bor
Kód okresu	5101
Název okresu	Česká Lípa
Internetové stránky:	www.polevsko.info

Výměra (ha)	444
v tom (%):	
zemědělská půda	33,9
z toho orná půda	0,6
nezemědělská půda	66,1
z toho lesní pozemky	56,2

Obyvatelstvo (k 31. 12.)	409
z toho ženy (%)	49,4
v tom podle věku (%):	
0–14 let	18,1
15–64 let	65,0
65 a více let	16,9
Průměrný věk	40,3
Index stáří	93,2

Demografické události (na 1 000 obyvatel)	
živě narození	7,4
zemřelí	7,4
přirozený přírůstek (úbytek)	-
přistěhovalí	63,7
vystěhovalí	53,9
přírůstek (úbytek) stěhováním	9,8
celkový přírůstek (úbytek)	9,8

Nezaměstnanost

Uchazeči o zaměstnání (k 31. 12.)	10
z toho (%):	
dosazitelní	80,0
ženy	40,0
osoby v evidenci 12 a více měsíců	30,0
Podíl nezaměstnaných osob (%)	3,02
Volná pracovní místa	8
Uchazeči na jedno volné pracovní místo	1,25

Volební účast (%)

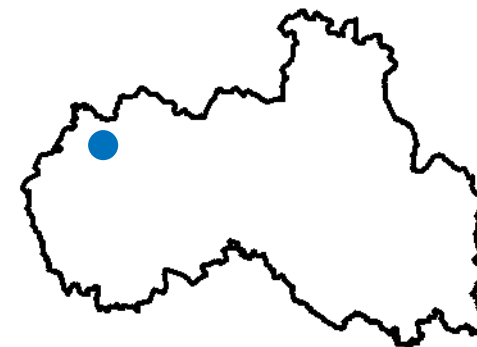
Zastupitelstva obcí 2018	52,0
Zastupitelstva krajů 2016	38,1
Poslanecká sněmovna 2017	67,3
Evropský parlament 2014	18,0
Prezident republiky	
1. kolo	64,6
2. kolo	68,3

Dokončené byty

	2
z toho (%):	
v rodinných domech	100,0
v bytových domech	-

Ekonomické subjekty se sídlem na území obce (k 31. 12.)

Celkem	133
z toho se zjištěnou aktivitou (%)	51,1
z toho podle vybraných odvětví CZ-NACE (%):	
zemědělství, lesnictví, rybářství	3,8
průmysl	24,1
stavebnictví	15,0
obchod (kromě motorových vozidel)	13,5
ubytování, stravování a pohostinství	7,5



Vybavenost obcí vybranými druhy zařízení

Hromadné ubytovací zařízení	ano
Samostatná ordinace praktického lékaře pro:	
děti	ne
dospělé	ne
Zdravotní středisko	ne
Domov pro seniory nebo dům s pečovatelskou službou	ne
Mateřská škola	ne
Základní škola	ano
Sběrný dvůr	ne
Turistické informační centrum	ne
Kulturní dům (sál)	ano
Kino	ne
Středisko pro volný čas dětí (mládeže)	ne
Kostel s náboženským využitím	ne
Víceúčelová tělocvična, sokolovna, sportovní hala	ne
Jednoúčelové kryté sportovní zařízení	ne
Hřiště	ano
Dětské hřiště	ano
Koupaliště	ne
Krytý bazén	ne
Byty napojené na:	
veřejný vodovod	ano
veřejnou kanalizaci	ano
veřejnou kanalizaci s ČOV	ano
veřejný rozvod plynu	ano



Poniklá

Identifikační číslo obce	00276006
Kód základní územní jednotky	577405
Nadmořská výška	490
Délka místních komunikací (km)	11
První písemná zmínka	1354
Počet částí obce	1
Počet katastrálních území	2
Kód SO ORP	5104
Název SO ORP	Jilemnice
Kód okresu	5104
Název okresu	Semily
Internetové stránky:	www.ponikla.cz

Výměra (ha)	1 375
v tom (%):	
zemědělská půda	55,9
z toho orná půda	16,5
nezemědělská půda	44,1
z toho lesní pozemky	33,1

Obyvatelstvo (k 31. 12.)	1 125
z toho ženy (%)	49,9
v tom podle věku (%):	
0–14 let	12,0
15–64 let	64,9
65 a více let	23,1
Průměrný věk	44,7
Index stáří	192,6

Demografické události (na 1 000 obyvatel)	
živě narození	10,6
zemřelí	11,5
přirozený přírůstek (úbytek)	- 0,9
přistěhovalí	17,6
vystěhovalí	23,8
přírůstek (úbytek) stěhováním	- 6,2
celkový přírůstek (úbytek)	- 7,0

Nezaměstnanost

Uchazeči o zaměstnání (k 31. 12.)	40
z toho (%):	
dosazitelní	100,0
ženy	27,5
osoby v evidenci 12 a více měsíců	35,0
Podíl nezaměstnaných osob (%)	5,39
Volná pracovní místa	5
Uchazeči na jedno volné pracovní místo	8,00

Volební účast (%)

Zastupitelstva obcí 2018	55,4
Zastupitelstva krajů 2016	34,0
Poslanecká sněmovna 2017	61,2
Evropský parlament 2014	16,9
Prezident republiky	
1. kolo	64,0
2. kolo	67,5

Dokončené byty

	1
z toho (%):	
v rodinných domech	100,0
v bytových domech	-

Ekonomické subjekty se sídlem na území obce (k 31. 12.)

Celkem	295
z toho se zjištěnou aktivitou (%)	54,2
z toho podle vybraných odvětví CZ-NACE (%):	
zemědělství, lesnictví, rybářství	10,8
průmysl	12,2
stavebnictví	13,6
obchod (kromě motorových vozidel)	23,7
ubytování, stravování a pohostinství	9,8



Vybavenost obcí vybranými druhy zařízení

Hromadné ubytovací zařízení	ano
Samostatná ordinace praktického lékaře pro:	
děti	ne
dospělé	ano
Zdravotní středisko	ne
Domov pro seniory nebo dům s pečovatelskou službou	ano
Mateřská škola	ano
Základní škola	ano
Sběrný dvůr	ne
Turistické informační centrum	ne
Kulturní dům (sál)	ano
Kino	ne
Středisko pro volný čas dětí (mládeže)	ne
Kostel s náboženským využitím	ano
Víceúčelová tělocvična, sokolovna, sportovní hala	ano
Jednoúčelové kryté sportovní zařízení	ne
Hřiště	ano
Dětské hřiště	ano
Koupaliště	ano
Krytý bazén	ne
Byty napojené na:	
veřejný vodovod	ano
veřejnou kanalizaci	ano
veřejnou kanalizaci s ČOV	ano
veřejný rozvod plynu	ne

Proseč pod Ještědem

Identifikační číslo obce	00671941
Kód základní územní jednotky	544345
Nadmožská výška	410
Délka místních komunikací (km)	15
První písemná zmínka	1547
Počet částí obce	5
Počet katastrálních území	2
Kód SO ORP	5105
Název SO ORP	Liberec
Kód okresu	5103
Název okresu	Liberec
Internetové stránky:	www.ppj.cz

Výměra (ha)	838
v tom (%):	
zemědělská půda	60,8
z toho orná půda	19,8
nezemědělská půda	39,2
z toho lesní pozemky	29,1

Obyvatelstvo (k 31. 12.)	377
z toho ženy (%)	47,7
v tom podle věku (%):	
0–14 let	15,9
15–64 let	66,3
65 a více let	17,8
Průměrný věk	41,5
Index stáří	111,7

Demografické události (na 1 000 obyvatel)	
živě narození	13,6
zemřelí	16,3
přirozený přírůstek (úbytek)	- 2,7
přistěhovalí	78,6
vystěhovalí	13,6
přírůstek (úbytek) stěhováním	65,0
celkový přírůstek (úbytek)	62,3

Nezaměstnanost

Uchazeči o zaměstnání (k 31. 12.)	14
z toho (%):	
dosazitelní	100,0
ženy	71,4
osoby v evidenci 12 a více měsíců	42,9
Podíl nezaměstnaných osob (%)	5,83
Volná pracovní místa	-
Uchazeči na jedno volné pracovní místo	x

Volební účast (%)

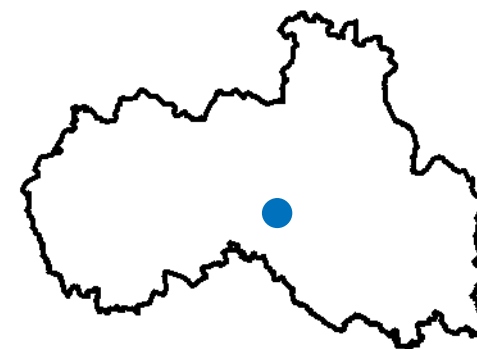
Zastupitelstva obcí 2018	65,5
Zastupitelstva krajů 2016	49,8
Poslanecká sněmovna 2017	72,3
Evropský parlament 2014	22,6
Prezident republiky	
1. kolo	71,2
2. kolo	74,2

Dokončené byty

z toho (%):	
v rodinných domech	100,0
v bytových domech	-

Ekonomické subjekty se sídlem na území obce (k 31. 12.)

Celkem	93
z toho se zjištěnou aktivitou (%)	58,1
z toho podle vybraných odvětví CZ-NACE (%):	
zemědělství, lesnictví, rybářství	16,1
průmysl	14,0
stavebnictví	11,8
obchod (kromě motorových vozidel)	15,1
ubytování, stravování a pohostinství	5,4



Vybavenost obcí vybranými druhy zařízení

Hromadné ubytovací zařízení	ano
Samostatná ordinace praktického lékaře pro:	
děti	ne
dospělé	ne
Zdravotní středisko	ne
Domov pro seniory nebo dům s pečovatelskou službou	ne
Mateřská škola	ne
Základní škola	ne
Sběrný dvůr	ne
Turistické informační centrum	ne
Kulturní dům (sál)	ne
Kino	ne
Středisko pro volný čas dětí (mládeže)	ne
Kostel s náboženským využitím	ne
Víceúčelová tělocvična, sokolovna, sportovní hala	ano
Jednoúčelové kryté sportovní zařízení	ne
Hřiště	ano
Dětské hřiště	ano
Koupaliště	ne
Krytý bazén	ne
Byty napojené na:	
veřejný vodovod	ano
veřejnou kanalizaci	ne
veřejnou kanalizaci s ČOV	ne
veřejný rozvod plynu	ne



Provodín

Identifikační číslo obce	00524760
Kód základní územní jednotky	561983
Nadmořská výška	263
Délka místních komunikací (km)	10
První písemná zmínka	1376
Počet částí obce	2
Počet katastrálních území	2
Kód SO ORP	5101
Název SO ORP	Česká Lípa
Kód okresu	5101
Název okresu	Česká Lípa
Internetové stránky:	www.obec-provodin.cz

Výměra (ha)	1 258
v tom (%):	
zemědělská půda	48,7
z toho orná půda	23,7
nezemědělská půda	51,3
z toho lesní pozemky	36,5

Obyvatelstvo (k 31. 12.)	744
z toho ženy (%)	49,2
v tom podle věku (%):	
0–14 let	16,1
15–64 let	65,9
65 a více let	18,0
Průměrný věk	41,9
Index stáří	111,7

Demografické události (na 1 000 obyvatel)	
živě narození	13,5
zemřelí	5,4
přirozený přírůstek (úbytek)	8,1
přistěhovalí	31,1
vystěhovalí	29,8
přírůstek (úbytek) stěhováním	1,4
celkový přírůstek (úbytek)	9,5

Nezaměstnanost

Uchazeči o zaměstnání (k 31. 12.)	20
z toho (%):	
dosazitelní	100,0
ženy	50,0
osoby v evidenci 12 a více měsíců	30,0
Podíl nezaměstnaných osob (%)	4,05
Volná pracovní místa	-
Uchazeči na jedno volné pracovní místo	x

Volební účast (%)

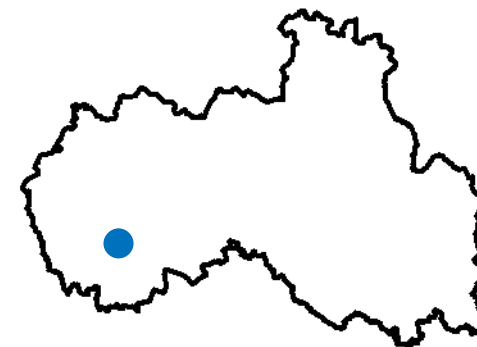
Zastupitelstva obcí 2018	45,4
Zastupitelstva krajů 2016	27,6
Poslanecká sněmovna 2017	53,8
Evropský parlament 2014	13,2
Prezident republiky	
1. kolo	58,2
2. kolo	60,9

Dokončené byty

	1
z toho (%):	
v rodinných domech	100,0
v bytových domech	-

Ekonomické subjekty se sídlem na území obce (k 31. 12.)

Celkem	147
z toho se zjištěnou aktivitou (%)	45,6
z toho podle vybraných odvětví CZ-NACE (%):	
zemědělství, lesnictví, rybářství	8,2
průmysl	17,7
stavebnictví	16,3
obchod (kromě motorových vozidel)	17,0
ubytování, stravování a pohostinství	4,8



Vybavenost obcí vybranými druhy zařízení

Hromadné ubytovací zařízení	ne
Samostatná ordinace praktického lékaře pro:	
děti	ne
dospělé	ne
Zdravotní středisko	ne
Domov pro seniory nebo dům s pečovatelskou službou	ne
Mateřská škola	ne
Základní škola	ne
Sběrný dvůr	ano
Turistické informační centrum	ne
Kulturní dům (sál)	ano
Kino	ne
Středisko pro volný čas dětí (mládeže)	ano
Kostel s náboženským využitím	ne
Víceúčelová tělocvična, sokolovna, sportovní hala	ne
Jednoúčelové kryté sportovní zařízení	ne
Hřiště	ano
Dětské hřiště	ano
Koupaliště	ne
Krytý bazén	ne
Byty napojené na:	
veřejný vodovod	ano
veřejnou kanalizaci	ano
veřejnou kanalizaci s ČOV	ano
veřejný rozvod plynu	ano

Prysk

Identifikační číslo obce	00525197
Kód základní územní jednotky	561991
Nadmořská výška	368
Délka místních komunikací (km)	10
První písemná zmínka	1382
Počet částí obce	3
Počet katastrálních území	2
Kód SO ORP	5106
Název SO ORP	Nový Bor
Kód okresu	5101
Název okresu	Česká Lípa
Internetové stránky:	www.prysk.cz

Výměra (ha)	1 366
v tom (%):	
zemědělská půda	23,1
z toho orná půda	0,2
nezemědělská půda	76,9
z toho lesní pozemky	70,4

Obyvatelstvo (k 31. 12.)	437
z toho ženy (%)	49,0
v tom podle věku (%):	
0–14 let	15,8
15–64 let	65,9
65 a více let	18,3
Průměrný věk	42,3
Index stáří	115,9

Demografické události (na 1 000 obyvatel)	
živě narození	6,8
zemřelí	31,5
přirozený přírůstek (úbytek)	- 24,8
přistěhovalí	31,5
vystěhovalí	22,5
přírůstek (úbytek) stěhováním	9,0
celkový přírůstek (úbytek)	- 15,8

Nezaměstnanost

Uchazeči o zaměstnání (k 31. 12.)	5
z toho (%):	
dosazitelní	80,0
ženy	40,0
osoby v evidenci 12 a více měsíců	20,0
Podíl nezaměstnaných osob (%)	1,41
Volná pracovní místa	-
Uchazeči na jedno volné pracovní místo	x

Volební účast (%)

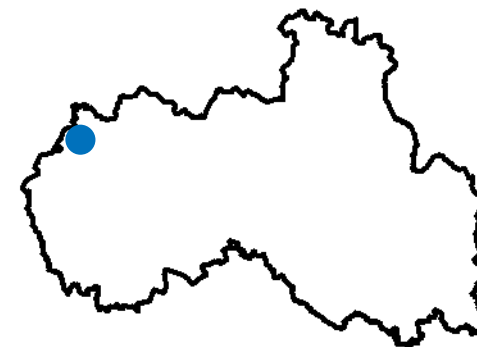
Zastupitelstva obcí 2018	44,5
Zastupitelstva krajů 2016	48,6
Poslanecká sněmovna 2017	69,4
Evropský parlament 2014	16,5
Prezident republiky	
1. kolo	68,3
2. kolo	69,8

Dokončené byty

z toho (%):	
v rodinných domech	-
v bytových domech	-

Ekonomické subjekty se sídlem na území obce (k 31. 12.)

Celkem	108
z toho se zjištěnou aktivitou (%)	50,9
z toho podle vybraných odvětví CZ-NACE (%):	
zemědělství, lesnictví, rybářství	6,5
průmysl	20,4
stavebnictví	12,0
obchod (kromě motorových vozidel)	18,5
ubytování, stravování a pohostinství	6,5



Vybavenost obcí vybranými druhy zařízení

Hromadné ubytovací zařízení	ne
Samostatná ordinace praktického lékaře pro:	
děti	ne
dospělé	ne
Zdravotní středisko	ne
Domov pro seniory nebo dům s pečovatelskou službou	ne
Mateřská škola	ne
Základní škola	ano
Sběrný dvůr	ne
Turistické informační centrum	ne
Kulturní dům (sál)	ano
Kino	ne
Středisko pro volný čas dětí (mládeže)	ne
Kostel s náboženským využitím	ano
Víceúčelová tělocvična, sokolovna, sportovní hala	ne
Jednoúčelové kryté sportovní zařízení	ne
Hřiště	ano
Dětské hřiště	ano
Koupaliště	ne
Krytý bazén	ne
Byty napojené na:	
veřejný vodovod	ano
veřejnou kanalizaci	ne
veřejnou kanalizaci s ČOV	ne
veřejný rozvod plynu	ne



Přepere

Identifikační číslo obce	00276014
Kód základní územní jednotky	577413
Nadmořská výška	245
Délka místních komunikací (km)	5
První písemná zmínka	1323
Počet částí obce	1
Počet katastrálních území	1
Kód SO ORP	5109
Název SO ORP	Turnov
Kód okresu	5104
Název okresu	Semily
Internetové stránky:	www.prepere.cz

Výměra (ha)	345
v tom (%):	
zemědělská půda	79,4
z toho orná půda	58,4
nezemědělská půda	20,6
z toho lesní pozemky	1,4

Obyvatelstvo (k 31. 12.)	930
z toho ženy (%)	51,0
v tom podle věku (%):	
0–14 let	16,0
15–64 let	64,6
65 a více let	19,4
Průměrný věk	42,3
Index stáří	120,8

Demografické události (na 1 000 obyvatel)

živě narození	8,5
zemřelí	16,0
přirozený přírůstek (úbytek)	- 7,5
přistěhovalí	35,3
vystěhovalí	25,6
přírůstek (úbytek) stěhováním	9,6
celkový přírůstek (úbytek)	2,1

Nezaměstnanost

Uchazeči o zaměstnání (k 31. 12.)	11
z toho (%):	
dosazitelní	90,9
ženy	36,4
osoby v evidenci 12 a více měsíců	54,5
Podíl nezaměstnaných osob (%)	1,66
Volná pracovní místa	18
Uchazeči na jedno volné pracovní místo	0,61

Volební účast (%)

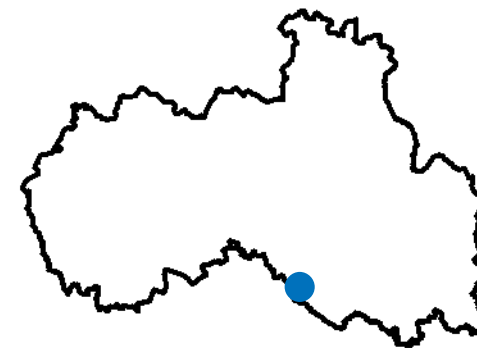
Zastupitelstva obcí 2018	64,0
Zastupitelstva krajů 2016	50,3
Poslanecká sněmovna 2017	69,9
Evropský parlament 2014	20,2
Prezident republiky	
1. kolo	75,9
2. kolo	75,5

Dokončené byty

	4
z toho (%):	
v rodinných domech	100,0
v bytových domech	-

Ekonomické subjekty se sídlem na území obce (k 31. 12.)

Celkem	226
z toho se zjištěnou aktivitou (%)	56,2
z toho podle vybraných odvětví CZ-NACE (%):	
zemědělství, lesnictví, rybářství	4,9
průmysl	19,0
stavebnictví	9,7
obchod (kromě motorových vozidel)	19,9
ubytování, stravování a pohostinství	4,9



Vybavenost obcí vybranými druhy zařízení

Hromadné ubytovací zařízení	ne
Samostatná ordinace praktického lékaře pro:	
děti	ne
dospělé	ano
Zdravotní středisko	ne
Domov pro seniory nebo dům s pečovatelskou službou	ne
Mateřská škola	ne
Základní škola	ano
Sběrný dvůr	ne
Turistické informační centrum	ne
Kulturní dům (sál)	ano
Kino	ne
Středisko pro volný čas dětí (mládeže)	ne
Kostel s náboženským využitím	ano
Víceúčelová tělocvična, sokolovna, sportovní hala	ano
Jednoúčelové kryté sportovní zařízení	ne
Hřiště	ano
Dětské hřiště	ano
Koupaliště	ne
Krytý bazén	ne
Byty napojené na:	
veřejný vodovod	ano
veřejnou kanalizaci	ano
veřejnou kanalizaci s ČOV	ano
veřejný rozvod plynu	ano

Příkrý

Identifikační číslo obce	00276022
Kód základní územní jednotky	577421
Nadmořská výška	518
Délka místních komunikací (km)	9
První písemná zmínka	1634
Počet částí obce	2
Počet katastrálních území	2
Kód SO ORP	5107
Název SO ORP	Semily
Kód okresu	5104
Název okresu	Semily
Internetové stránky:	www.obecprikry.cz

Výměra (ha)	733
v tom (%):	
zemědělská půda	71,6
z toho orná půda	35,6
nezemědělská půda	28,4
z toho lesní pozemky	20,9

Obyvatelstvo (k 31. 12.)	245
z toho ženy (%)	47,8
v tom podle věku (%):	
0–14 let	12,7
15–64 let	67,3
65 a více let	20,0
Průměrný věk	42,4
Index stáří	158,1

Demografické události (na 1 000 obyvatel)	
živě narození	8,2
zemřelí	16,3
přirozený přírůstek (úbytek)	- 8,2
přistěhovalí	28,6
vystěhovalí	24,5
přírůstek (úbytek) stěhováním	4,1
celkový přírůstek (úbytek)	- 4,1

Nezaměstnanost

Uchazeči o zaměstnání (k 31. 12.)	7
z toho (%):	
dosazitelní	85,7
ženy	42,9
osoby v evidenci 12 a více měsíců	57,1
Podíl nezaměstnaných osob (%)	3,53
Volná pracovní místa	1
Uchazeči na jedno volné pracovní místo	7,00

Volební účast (%)

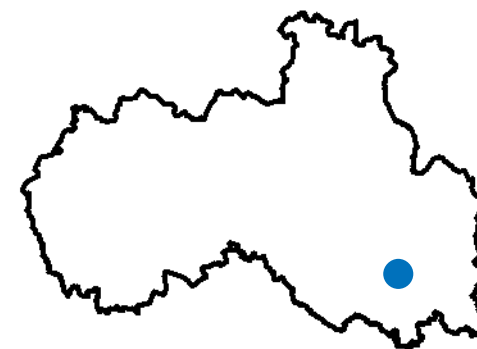
Zastupitelstva obcí 2018	47,7
Zastupitelstva krajů 2016	48,5
Poslanecká sněmovna 2017	66,5
Evropský parlament 2014	22,1
Prezident republiky	
1. kolo	72,0
2. kolo	77,3

Dokončené byty

z toho (%):	
v rodinných domech	-
v bytových domech	-

Ekonomické subjekty se sídlem na území obce (k 31. 12.)

Celkem	63
z toho se zjištěnou aktivitou (%)	52,4
z toho podle vybraných odvětví CZ-NACE (%):	
zemědělství, lesnictví, rybářství	19,0
průmysl	20,6
stavebnictví	14,3
obchod (kromě motorových vozidel)	12,7
ubytování, stravování a pohostinství	4,8



Vybavenost obcí vybranými druhy zařízení

Hromadné ubytovací zařízení	ne
Samostatná ordinace praktického lékaře pro:	
děti	ne
dospělé	ano
Zdravotní středisko	ne
Domov pro seniory nebo dům s pečovatelskou službou	ne
Mateřská škola	ne
Základní škola	ne
Sběrný dvůr	ne
Turistické informační centrum	ne
Kulturní dům (sál)	ano
Kino	ne
Středisko pro volný čas dětí (mládeže)	ne
Kostel s náboženským využitím	ne
Víceúčelová tělocvična, sokolovna, sportovní hala	ne
Jednoúčelové kryté sportovní zařízení	ne
Hřiště	ano
Dětské hřiště	ano
Koupaliště	ne
Krytý bazén	ne
Byty napojené na:	
veřejný vodovod	ano
veřejnou kanalizaci	ne
veřejnou kanalizaci s ČOV	ne
veřejný rozvod plynu	ne



Příšovice

Identifikační číslo obce	00263125
Kód základní územní jednotky	564354
Nadmořská výška	240
Délka místních komunikací (km)	5
První písemná zmínka	1318
Počet částí obce	1
Počet katastrálních území	1
Kód SO ORP	5109
Název SO ORP	Turnov
Kód okresu	5103
Název okresu	Liberec
Internetové stránky:	www.prisovice.cz

Výměra (ha)	614
v tom (%):	
zemědělská půda	73,0
z toho orná půda	49,7
nezemědělská půda	27,0
z toho lesní pozemky	0,8

Obyvatelstvo (k 31. 12.)	1 337
z toho ženy (%)	51,1
v tom podle věku (%):	
0–14 let	16,5
15–64 let	65,4
65 a více let	18,2
Průměrný věk	41,6
Index stáří	110,5

Demografické události (na 1 000 obyvatel)	
živě narození	9,8
zemřelí	8,3
přirozený přírůstek (úbytek)	1,5
přistěhovalí	41,4
vystěhovalí	22,6
přírůstek (úbytek) stěhováním	18,8
celkový přírůstek (úbytek)	20,3

Nezaměstnanost

Uchazeči o zaměstnání (k 31. 12.)	3
z toho (%):	
dosazitelní	100,0
ženy	66,7
osoby v evidenci 12 a více měsíců	33,3
Podíl nezaměstnaných osob (%)	0,35
Volná pracovní místa	72
Uchazeči na jedno volné pracovní místo	0,04

Volební účast (%)

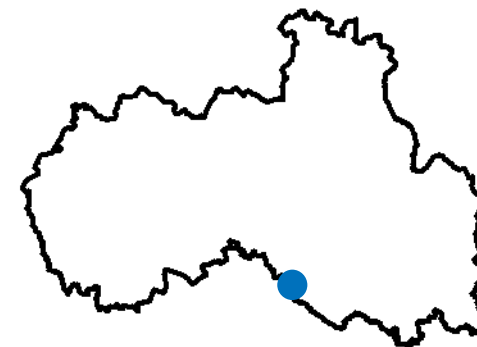
Zastupitelstva obcí 2018	49,7
Zastupitelstva krajů 2016	37,5
Poslanecká sněmovna 2017	63,5
Evropský parlament 2014	15,8
Prezident republiky	
1. kolo	66,9
2. kolo	70,4

Dokončené byty

z toho (%):	
v rodinných domech	-
v bytových domech	-

Ekonomické subjekty se sídlem na území obce (k 31. 12.)

Celkem	252
z toho se zjištěnou aktivitou (%)	50,8
z toho podle vybraných odvětví CZ-NACE (%):	
zemědělství, lesnictví, rybářství	3,2
průmysl	20,6
stavebnictví	12,7
obchod (kromě motorových vozidel)	19,0
ubytování, stravování a pohostinství	7,1



Vybavenost obcí vybranými druhy zařízení

Hromadné ubytovací zařízení	ne
Samostatná ordinace praktického lékaře pro:	
děti	ano
dospělé	ano
Zdravotní středisko	ne
Domov pro seniory nebo dům s pečovatelskou službou	ano
Mateřská škola	ne
Základní škola	ano
Sběrný dvůr	ne
Turistické informační centrum	ne
Kulturní dům (sál)	ano
Kino	ne
Středisko pro volný čas dětí (mládeže)	ne
Kostel s náboženským využitím	ne
Víceúčelová tělocvična, sokolovna, sportovní hala	ano
Jednoúčelové kryté sportovní zařízení	ne
Hřiště	ano
Dětské hřiště	ano
Koupaliště	ne
Krytý bazén	ne
Byty napojené na:	
veřejný vodovod	ano
veřejnou kanalizaci	ano
veřejnou kanalizaci s ČOV	ano
veřejný rozvod plynu	ano

Pulečný

Identifikační číslo obce	00832332
Kód základní územní jednotky	546577
Nadmořská výška	537
Délka místních komunikací (km)	6
První písemná zmínka	1543
Počet částí obce	3
Počet katastrálních území	1
Kód SO ORP	5103
Název SO ORP	Jablonec n.N.
Kód okresu	5102
Název okresu	Jablonec nad Nisou
Internetové stránky:	www.pulecny.cz

Výměra (ha)	600
v tom (%):	
zemědělská půda	61,8
z toho orná půda	16,5
nezemědělská půda	38,2
z toho lesní pozemky	27,9

Obyvatelstvo (k 31. 12.)	424
z toho ženy (%)	52,4
v tom podle věku (%):	
0–14 let	20,3
15–64 let	67,2
65 a více let	12,5
Průměrný věk	38,4
Index stáří	61,6

Demografické události (na 1 000 obyvatel)	
živě narození	16,7
zemřelí	12,0
přirozený přírůstek (úbytek)	4,8
přistěhovalí	67,0
vystěhovalí	35,9
přírůstek (úbytek) stěhováním	31,1
celkový přírůstek (úbytek)	35,9

Nezaměstnanost

Uchazeči o zaměstnání (k 31. 12.)	7
z toho (%):	
dosazitelní	85,7
ženy	85,7
osoby v evidenci 12 a více měsíců	-
Podíl nezaměstnaných osob (%)	2,14
Volná pracovní místa	9
Uchazeči na jedno volné pracovní místo	0,78

Volební účast (%)

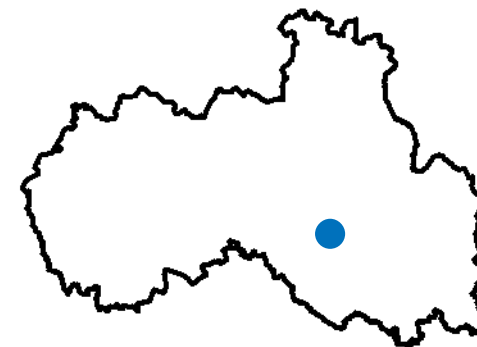
Zastupitelstva obcí 2018	65,9
Zastupitelstva krajů 2016	37,7
Poslanecká sněmovna 2017	65,2
Evropský parlament 2014	19,4
Prezident republiky	
1. kolo	69,5
2. kolo	76,2

Dokončené byty

Dokončené byty	1
z toho (%):	
v rodinných domech	100,0
v bytových domech	-

Ekonomické subjekty se sídlem na území obce (k 31. 12.)

Celkem	113
z toho se zjištěnou aktivitou (%)	50,4
z toho podle vybraných odvětví CZ-NACE (%):	
zemědělství, lesnictví, rybářství	7,1
průmysl	19,5
stavebnictví	17,7
obchod (kromě motorových vozidel)	15,9
ubytování, stravování a pohostinství	5,3



Vybavenost obcí vybranými druhy zařízení

Hromadné ubytovací zařízení	ne
Samostatná ordinace praktického lékaře pro:	
děti	ne
dospělé	ne
Zdravotní středisko	ne
Domov pro seniory nebo dům s pečovatelskou službou	ne
Mateřská škola	ne
Základní škola	ne
Sběrný dvůr	ne
Turistické informační centrum	ne
Kulturní dům (sál)	ano
Kino	ne
Středisko pro volný čas dětí (mládeže)	ne
Kostel s náboženským využitím	ne
Víceúčelová tělocvična, sokolovna, sportovní hala	ne
Jednoúčelové kryté sportovní zařízení	ne
Hřiště	ano
Dětské hřiště	ano
Koupaliště	ne
Krytý bazén	ne
Byty napojené na:	
veřejný vodovod	ano
veřejnou kanalizaci	ano
veřejnou kanalizaci s ČOV	ano
veřejný rozvod plynu	ne



Radčice

Identifikační číslo obce	00673234
Kód základní územní jednotky	563773
Nadmožská výška	545
Délka místních komunikací (km)	4
První písemná zmínka	1543
Počet částí obce	1
Počet katastrálních území	1
Kód SO ORP	5110
Název SO ORP	Železný Brod
Kód okresu	5102
Název okresu	Jablonec nad Nisou
Internetové stránky:	www.radcice.eu

Výměra (ha)	184
v tom (%):	
zemědělská půda	50,1
z toho orná půda	14,6
nezemědělská půda	49,9
z toho lesní pozemky	30,6

Obyvatelstvo (k 31. 12.)	175
z toho ženy (%)	45,7
v tom podle věku (%):	
0–14 let	22,3
15–64 let	49,7
65 a více let	28,0
Průměrný věk	44,3
Index stáří	125,6

Demografické události (na 1 000 obyvatel)	
živě narození	17,4
zemřelí	11,6
přirozený přírůstek (úbytek)	5,8
přistěhovalí	52,3
vystěhovalí	17,4
přírůstek (úbytek) stěhováním	34,9
celkový přírůstek (úbytek)	40,7

Nezaměstnanost

Uchazeči o zaměstnání (k 31. 12.)	3
z toho (%):	
dosazitelní	100,0
ženy	66,7
osoby v evidenci 12 a více měsíců	-
Podíl nezaměstnaných osob (%)	3,45
Volná pracovní místa	-
Uchazeči na jedno volné pracovní místo	x

Volební účast (%)

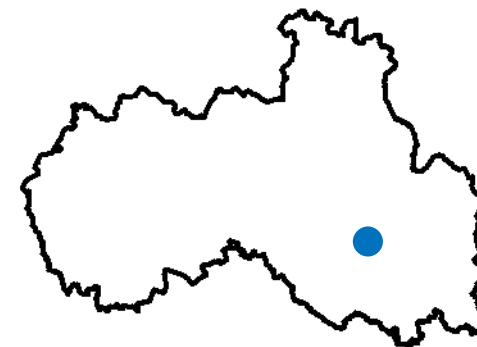
Zastupitelstva obcí 2018	61,7
Zastupitelstva krajů 2016	49,3
Poslanecká sněmovna 2017	75,4
Evropský parlament 2014	28,7
Prezident republiky	
1. kolo	77,7
2. kolo	76,9

Dokončené byty

z toho (%):	
v rodinných domech	-
v bytových domech	-

Ekonomické subjekty se sídlem na území obce (k 31. 12.)

Celkem	46
z toho se zjištěnou aktivitou (%)	52,2
z toho podle vybraných odvětví CZ-NACE (%):	
zemědělství, lesnictví, rybářství	2,2
průmysl	23,9
stavebnictví	10,9
obchod (kromě motorových vozidel)	13,0
ubytování, stravování a pohostinství	6,5



Vybavenost obcí vybranými druhy zařízení

Hromadné ubytovací zařízení	ne
Samostatná ordinace praktického lékaře pro:	
děti	ne
dospělé	ne
Zdravotní středisko	ne
Domov pro seniory nebo dům s pečovatelskou službou	ne
Mateřská škola	ne
Základní škola	ne
Sběrný dvůr	ne
Turistické informační centrum	ne
Kulturní dům (sál)	ne
Kino	ne
Středisko pro volný čas dětí (mládeže)	ne
Kostel s náboženským využitím	ne
Víceúčelová tělocvična, sokolovna, sportovní hala	ne
Jednoúčelové kryté sportovní zařízení	ne
Hřiště	ne
Dětské hřiště	ne
Koupaliště	ne
Krytý bazén	ne
Byty napojené na:	
veřejný vodovod	ano
veřejnou kanalizaci	ne
veřejnou kanalizaci s ČOV	ne
veřejný rozvod plynu	ne

Radimovice

Identifikační číslo obce	00671932
Kód základní územní jednotky	544582
Nadmořská výška	377
Délka místních komunikací (km)	1
První písemná zmínka	1543
Počet částí obce	1
Počet katastrálních území	1
Kód SO ORP	5109
Název SO ORP	Turnov
Kód okresu	5103
Název okresu	Liberec
Internetové stránky:	www.radimovice.cz

Výměra (ha)	133
v tom (%):	
zemědělská půda	52,6
z toho orná půda	13,0
nezemědělská půda	47,4
z toho lesní pozemky	27,9

Obyvatelstvo (k 31. 12.)	292
z toho ženy (%)	52,7
v tom podle věku (%):	
0–14 let	20,2
15–64 let	58,6
65 a více let	21,2
Průměrný věk	42,1
Index stáří	105,1

Demografické události (na 1 000 obyvatel)	
živě narození	3,4
zemřelí	20,5
přirozený přírůstek (úbytek)	- 17,1
přistěhovalí	20,5
vystěhovalí	17,1
přírůstek (úbytek) stěhováním	3,4
celkový přírůstek (úbytek)	- 13,7

Nezaměstnanost

Uchazeči o zaměstnání (k 31. 12.)	0
z toho (%):	
dosazitelní	0,0
ženy	0,0
osoby v evidenci 12 a více měsíců	-
Podíl nezaměstnaných osob (%)	0,00
Volná pracovní místa	6
Uchazeči na jedno volné pracovní místo	0,00

Volební účast (%)

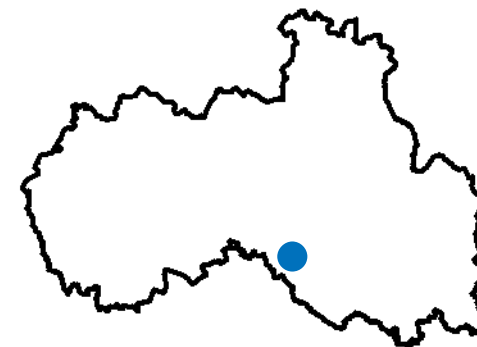
Zastupitelstva obcí 2018	69,7
Zastupitelstva krajů 2016	52,4
Poslanecká sněmovna 2017	76,2
Evropský parlament 2014	35,9
Prezident republiky	
1. kolo	79,5
2. kolo	78,1

Dokončené byty

z toho (%):	
v rodinných domech	100,0
v bytových domech	-

Ekonomické subjekty se sídlem na území obce (k 31. 12.)

Celkem	74
z toho se zjištěnou aktivitou (%)	52,7
z toho podle vybraných odvětví CZ-NACE (%):	
zemědělství, lesnictví, rybářství	1,4
průmysl	17,6
stavebnictví	13,5
obchod (kromě motorových vozidel)	20,3
ubytování, stravování a pohostinství	9,5



Vybavenost obcí vybranými druhy zařízení

Hromadné ubytovací zařízení	ne
Samostatná ordinace praktického lékaře pro:	
děti	ne
dospělé	ne
Zdravotní středisko	ne
Domov pro seniory nebo dům s pečovatelskou službou	ne
Mateřská škola	ne
Základní škola	ne
Sběrný dvůr	ne
Turistické informační centrum	ne
Kulturní dům (sál)	ano
Kino	ne
Středisko pro volný čas dětí (mládeže)	ne
Kostel s náboženským využitím	ne
Víceúčelová tělocvična, sokolovna, sportovní hala	ne
Jednoúčelové kryté sportovní zařízení	ne
Hřiště	ano
Dětské hřiště	ano
Koupaliště	ne
Krytý bazén	ne
Byty napojené na:	
veřejný vodovod	ano
veřejnou kanalizaci	ne
veřejnou kanalizaci s ČOV	ne
veřejný rozvod plynu	ne



Rádlo

Identifikační číslo obce	00262544
Kód základní územní jednotky	563781
Nadmořská výška	536
Délka místních komunikací (km)	9
První písemná zmínka	1454
Počet částí obce	2
Počet katastrálních území	1
Kód SO ORP	5103
Název SO ORP	Jablonec n.N.
Kód okresu	5102
Název okresu	Jablonec nad Nisou
Internetové stránky:	www.radlo.cz

Výměra (ha)	965
v tom (%):	
zemědělská půda	32,5
z toho orná půda	9,5
nezemědělská půda	67,5
z toho lesní pozemky	58,8

Obyvatelstvo (k 31. 12.)	892
z toho ženy (%)	49,7
v tom podle věku (%):	
0–14 let	19,6
15–64 let	64,5
65 a více let	15,9
Průměrný věk	39,1
Index stáří	81,1

Demografické události (na 1 000 obyvatel)	
živě narození	11,2
zemřelí	7,8
přirozený přírůstek (úbytek)	3,4
přistěhovalí	49,3
vystěhovalí	25,8
přírůstek (úbytek) stěhováním	23,5
celkový přírůstek (úbytek)	26,9

Nezaměstnanost

Uchazeči o zaměstnání (k 31. 12.)	13
z toho (%):	
dosazitelní	92,3
ženy	53,8
osoby v evidenci 12 a více měsíců	15,4
Podíl nezaměstnaných osob (%)	2,15
Volná pracovní místa	2
Uchazeči na jedno volné pracovní místo	6,50

Volební účast (%)

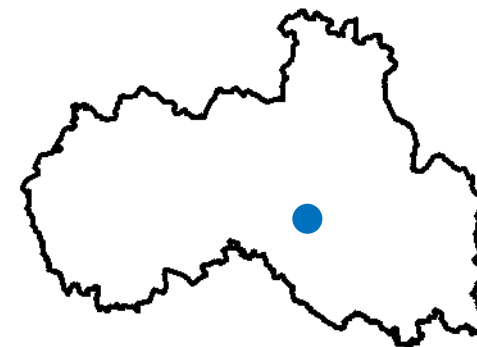
Zastupitelstva obcí 2018	50,1
Zastupitelstva krajů 2016	43,5
Poslanecká sněmovna 2017	68,5
Evropský parlament 2014	19,1
Prezident republiky	
1. kolo	71,7
2. kolo	72,9

Dokončené byty

	7
z toho (%):	
v rodinných domech	100,0
v bytových domech	-

Ekonomické subjekty se sídlem na území obce (k 31. 12.)

Celkem	235
z toho se zjištěnou aktivitou (%)	56,2
z toho podle vybraných odvětví CZ-NACE (%):	
zemědělství, lesnictví, rybářství	6,0
průmysl	20,4
stavebnictví	14,5
obchod (kromě motorových vozidel)	15,3
ubytování, stravování a pohostinství	5,5



Vybavenost obcí vybranými druhy zařízení

Hromadné ubytovací zařízení	ano
Samostatná ordinace praktického lékaře pro:	
děti	ne
dospělé	ne
Zdravotní středisko	ne
Domov pro seniory nebo dům s pečovatelskou službou	ne
Mateřská škola	ne
Základní škola	ano
Sběrný dvůr	ne
Turistické informační centrum	ano
Kulturní dům (sál)	ano
Kino	ne
Středisko pro volný čas dětí (mládeže)	ne
Kostel s náboženským využitím	ano
Víceúčelová tělocvična, sokolovna, sportovní hala	ne
Jednoúčelové kryté sportovní zařízení	ne
Hřiště	ne
Dětské hřiště	ne
Koupaliště	ne
Krytý bazén	ne
Byty napojené na:	
veřejný vodovod	ano
veřejnou kanalizaci	ne
veřejnou kanalizaci s ČOV	ne
veřejný rozvod plynu	ne

Radostná pod Kozákovem

Identifikační číslo obce	00276031
Kód základní územní jednotky	577430
Nadmořská výška	396
Délka místních komunikací (km)	16
První písemná zmínka	1423
Počet částí obce	3
Počet katastrálních území	2
Kód SO ORP	5109
Název SO ORP	Turnov
Kód okresu	5104
Název okresu	Semily
Internetové stránky:	www.radostna.cz

Výměra (ha)	568
v tom (%):	
zemědělská půda	80,2
z toho orná půda	43,8
nezemědělská půda	19,8
z toho lesní pozemky	11,1

Obyvatelstvo (k 31. 12.)	445
z toho ženy (%)	46,3
v tom podle věku (%):	
0–14 let	18,2
15–64 let	62,7
65 a více let	19,1
Průměrný věk	42,5
Index stáří	104,9

Demografické události (na 1 000 obyvatel)	
živě narození	4,5
zemřelí	6,7
přirozený přírůstek (úbytek)	- 2,2
přistěhovalí	22,5
vystěhovalí	20,2
přírůstek (úbytek) stěhováním	2,2
celkový přírůstek (úbytek)	0,0

Nezaměstnanost

Uchazeči o zaměstnání (k 31. 12.)	9
z toho (%):	
dosazitelní	100,0
ženy	66,7
osoby v evidenci 12 a více měsíců	22,2
Podíl nezaměstnaných osob (%)	3,23
Volná pracovní místa	1
Uchazeči na jedno volné pracovní místo	9,00

Volební účast (%)

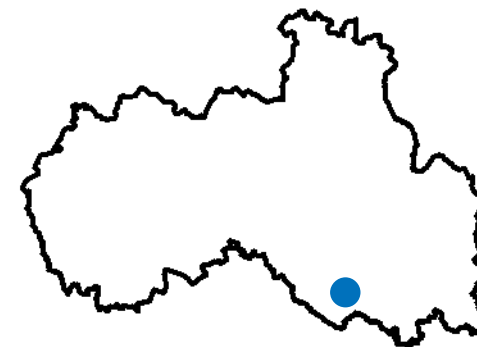
Zastupitelstva obcí 2018	55,8
Zastupitelstva krajů 2016	41,0
Poslanecká sněmovna 2017	72,6
Evropský parlament 2014	19,7
Prezident republiky	
1. kolo	72,8
2. kolo	78,3

Dokončené byty

	1
z toho (%):	
v rodinných domech	100,0
v bytových domech	-

Ekonomické subjekty se sídlem na území obce (k 31. 12.)

Celkem	135
z toho se zjištěnou aktivitou (%)	56,3
z toho podle vybraných odvětví CZ-NACE (%):	
zemědělství, lesnictví, rybářství	14,8
průmysl	17,0
stavebnictví	10,4
obchod (kromě motorových vozidel)	19,3
ubytování, stravování a pohostinství	8,1



Vybavenost obcí vybranými druhy zařízení

Hromadné ubytovací zařízení	ne
Samostatná ordinace praktického lékaře pro:	
děti	ne
dospělé	ne
Zdravotní středisko	ne
Domov pro seniory nebo dům s pečovatelskou službou	ne
Mateřská škola	ne
Základní škola	ne
Sběrný dvůr	ne
Turistické informační centrum	ne
Kulturní dům (sál)	ne
Kino	ne
Středisko pro volný čas dětí (mládeže)	ne
Kostel s náboženským využitím	ne
Víceúčelová tělocvična, sokolovna, sportovní hala	ne
Jednoúčelové kryté sportovní zařízení	ne
Hřiště	ano
Dětské hřiště	ano
Koupaliště	ne
Krytý bazén	ne
Byty napojené na:	
veřejný vodovod	ano
veřejnou kanalizaci	ano
veřejnou kanalizaci s ČOV	ne
veřejný rozvod plynu	ne



Radvanec

Identifikační číslo obce	46750690
Kód základní územní jednotky	530387
Nadmožská výška	305
Délka místních komunikací (km)	3
První písemná zmínka	1412
Počet částí obce	2
Počet katastrálních území	1
Kód SO ORP	5106
Název SO ORP	Nový Bor
Kód okresu	5101
Název okresu	Česká Lípa
Internetové stránky:	www.radvanec.cz

Výměra (ha)	882
v tom (%):	
zemědělská půda	28,7
z toho orná půda	0,1
nezemědělská půda	71,3
z toho lesní pozemky	62,0

Obyvatelstvo (k 31. 12.)	226
z toho ženy (%)	50,9
v tom podle věku (%):	
0–14 let	21,7
15–64 let	65,5
65 a více let	12,8
Průměrný věk	36,8
Index stáří	59,2

Demografické události (na 1 000 obyvatel)	
živě narození	13,8
zemřelí	0,0
přirozený přírůstek (úbytek)	13,8
přistěhovalí	64,2
vystěhovalí	4,6
přírůstek (úbytek) stěhováním	59,6
celkový přírůstek (úbytek)	73,4

Nezaměstnanost

Uchazeči o zaměstnání (k 31. 12.)	8
z toho (%):	
dosazitelní	100,0
ženy	50,0
osoby v evidenci 12 a více měsíců	37,5
Podíl nezaměstnaných osob (%)	5,59
Volná pracovní místa	-
Uchazeči na jedno volné pracovní místo	x

Volební účast (%)

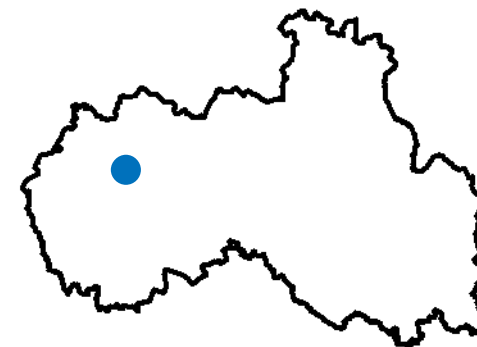
Zastupitelstva obcí 2018	39,9
Zastupitelstva krajů 2016	48,1
Poslanecká sněmovna 2017	67,1
Evropský parlament 2014	24,5
Prezident republiky	
1. kolo	61,7
2. kolo	71,6

Dokončené byty

	1
z toho (%):	
v rodinných domech	100,0
v bytových domech	-

Ekonomické subjekty se sídlem na území obce (k 31. 12.)

Celkem	66
z toho se zjištěnou aktivitou (%)	57,6
z toho podle vybraných odvětví CZ-NACE (%):	
zemědělství, lesnictví, rybářství	4,5
průmysl	16,7
stavebnictví	15,2
obchod (kromě motorových vozidel)	19,7
ubytování, stravování a pohostinství	10,6

**Vybavenost obcí vybranými druhy zařízení**

Hromadné ubytovací zařízení	ano
Samostatná ordinace praktického lékaře pro:	
děti	ne
dospělé	ne
Zdravotní středisko	ne
Domov pro seniory nebo dům s pečovatelskou službou	ne
Mateřská škola	ne
Základní škola	ne
Sběrný dvůr	ne
Turistické informační centrum	ne
Kulturní dům (sál)	ano
Kino	ne
Středisko pro volný čas dětí (mládeže)	ne
Kostel s náboženským využitím	ne
Víceúčelová tělocvična, sokolovna, sportovní hala	ne
Jednoúčelové kryté sportovní zařízení	ne
Hřiště	ne
Dětské hřiště	ne
Koupaliště	ne
Krytý bazén	ne
Byty napojené na:	
veřejný vodovod	ano
veřejnou kanalizaci	ne
veřejnou kanalizaci s ČOV	ne
veřejný rozvod plynu	ne

Rakousy

Identifikační číslo obce	00276049
Kód základní územní jednotky	577448
Nadmořská výška	257
Délka místních komunikací (km)	3
První písemná zmínka	1543
Počet částí obce	1
Počet katastrálních území	1
Kód SO ORP	5109
Název SO ORP	Turnov
Kód okresu	5104
Název okresu	Semily
Internetové stránky:	www.rakousy.eu

Výměra (ha)	140
v tom (%):	
zemědělská půda	60,3
z toho orná půda	26,4
nezemědělská půda	39,7
z toho lesní pozemky	21,8

Obyvatelstvo (k 31. 12.)	92
z toho ženy (%)	43,5
v tom podle věku (%):	
0–14 let	16,3
15–64 let	65,2
65 a více let	18,5
Průměrný věk	42,9
Index stáří	113,3

Demografické události (na 1 000 obyvatel)	
živě narození	10,5
zemřelí	0,0
přirozený přírůstek (úbytek)	10,5
přistěhovalí	21,1
vystěhovalí	52,6
přírůstek (úbytek) stěhováním	- 31,6
celkový přírůstek (úbytek)	- 21,1

Nezaměstnanost

Uchazeči o zaměstnání (k 31. 12.)	1
z toho (%):	
dosazitelní	100,0
ženy	0,0
osoby v evidenci 12 a více měsíců	-
Podíl nezaměstnaných osob (%)	1,61
Volná pracovní místa	-
Uchazeči na jedno volné pracovní místo	x

Volební účast (%)

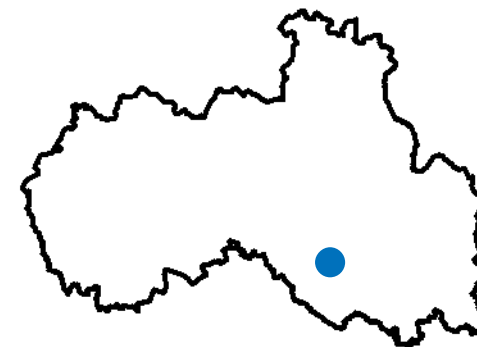
Zastupitelstva obcí 2018	63,2
Zastupitelstva krajů 2016	52,7
Poslanecká sněmovna 2017	70,3
Evropský parlament 2014	22,1
Prezident republiky	
1. kolo	77,3
2. kolo	74,7

Dokončené byty

z toho (%):	
v rodinných domech	-
v bytových domech	-

Ekonomické subjekty se sídlem na území obce (k 31. 12.)

Celkem	18
z toho se zjištěnou aktivitou (%)	72,2
z toho podle vybraných odvětví CZ-NACE (%):	
zemědělství, lesnictví, rybářství	11,1
průmysl	38,9
stavebnictví	5,6
obchod (kromě motorových vozidel)	16,7
ubytování, stravování a pohostinství	0,0



Vybavenost obcí vybranými druhy zařízení

Hromadné ubytovací zařízení	ne
Samostatná ordinace praktického lékaře pro:	
děti	ne
dospělé	ne
Zdravotní středisko	ne
Domov pro seniory nebo dům s pečovatelskou službou	ne
Mateřská škola	ne
Základní škola	ne
Sběrný dvůr	ne
Turistické informační centrum	ne
Kulturní dům (sál)	ano
Kino	ne
Středisko pro volný čas dětí (mládeže)	ne
Kostel s náboženským využitím	ne
Víceúčelová tělocvična, sokolovna, sportovní hala	ne
Jednoúčelové kryté sportovní zařízení	ne
Hřiště	ne
Dětské hřiště	ne
Koupaliště	ne
Krytý bazén	ne
Byty napojené na:	
veřejný vodovod	ano
veřejnou kanalizaci	ne
veřejnou kanalizaci s ČOV	ne
veřejný rozvod plynu	ne



Ralsko

Identifikační číslo obce	00831514
Kód základní územní jednotky	562017
Nadmořská výška	331
Délka místních komunikací (km)	50
První písemná zmínka	1279
Počet částí obce	9
Počet katastrálních území	8
Kód SO ORP	5101
Název SO ORP	Česká Lípa
Kód okresu	5101
Název okresu	Česká Lípa
Internetové stránky:	www.mestoralsko.cz

Výměra (ha)	17 023
v tom (%):	
zemědělská půda	5,9
z toho orná půda	2,7
nezemědělská půda	94,1
z toho lesní pozemky	80,8

Obyvatelstvo (k 31. 12.)	2 105
z toho ženy (%)	48,4
v tom podle věku (%):	
0–14 let	18,7
15–64 let	68,7
65 a více let	12,6
Průměrný věk	38,6
Index stáří	67,7

Demografické události (na 1 000 obyvatel)	
živě narození	7,1
zemřelí	10,9
přirozený přírůstek (úbytek)	- 3,8
přistěhovalí	50,9
vystěhovalí	59,4
přírůstek (úbytek) stěhováním	- 8,6
celkový přírůstek (úbytek)	- 12,4

Nezaměstnanost

Uchazeči o zaměstnání (k 31. 12.)	44
z toho (%):	
dosazitelní	77,3
ženy	54,5
osoby v evidenci 12 a více měsíců	43,2
Podíl nezaměstnaných osob (%)	2,34
Volná pracovní místa	13
Uchazeči na jedno volné pracovní místo	3,38

Volební účast (%)

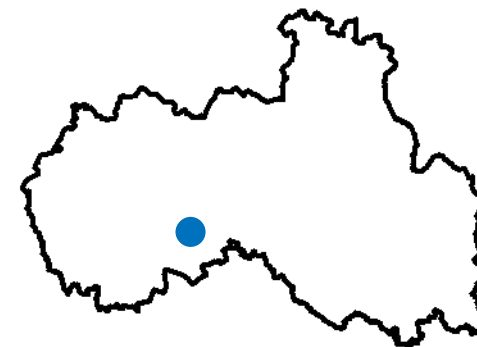
Zastupitelstva obcí 2018	45,1
Zastupitelstva krajů 2016	21,3
Poslanecká sněmovna 2017	37,4
Evropský parlament 2014	11,0
Prezident republiky	
1. kolo	40,7
2. kolo	45,1

Dokončené byty

	2
z toho (%):	
v rodinných domech	100,0
v bytových domech	-

Ekonomické subjekty se sídlem na území obce (k 31. 12.)

Celkem	318
z toho se zjištěnou aktivitou (%)	39,0
z toho podle vybraných odvětví CZ-NACE (%):	
zemědělství, lesnictví, rybářství	14,8
průmysl	13,2
stavebnictví	14,5
obchod (kromě motorových vozidel)	16,7
ubytování, stravování a pohostinství	9,1



Vybavenost obcí vybranými druhy zařízení

Hromadné ubytovací zařízení	ano
Samostatná ordinace praktického lékaře pro:	
děti	ne
dospělé	ne
Zdravotní středisko	ne
Domov pro seniory nebo dům s pečovatelskou službou	ne
Mateřská škola	ne
Základní škola	ano
Sběrný dvůr	ano
Turistické informační centrum	ano
Kulturní dům (sál)	ano
Kino	ne
Středisko pro volný čas dětí (mládeže)	ano
Kostel s náboženským využitím	ano
Víceúčelová tělocvična, sokolovna, sportovní hala	ne
Jednoúčelové kryté sportovní zařízení	ne
Hřiště	ano
Dětské hřiště	ano
Koupaliště	ne
Krytý bazén	ne
Byty napojené na:	
veřejný vodovod	ano
veřejnou kanalizaci	ano
veřejnou kanalizaci s ČOV	ano
veřejný rozvod plynu	ne

Raspenava

Identifikační číslo obce	00263141
Kód základní územní jednotky	564371
Nadmořská výška	331
Délka místních komunikací (km)	18
První písemná zmínka	1343
Počet částí obce	1
Počet katastrálních území	1
Kód SO ORP	5102
Název SO ORP	Frýdlant
Kód okresu	5103
Název okresu	Liberec
Internetové stránky:	www.raspenava.cz

Výměra (ha)	4 128
v tom (%):	
zemědělská půda	38,3
z toho orná půda	17,0
nezemědělská půda	61,7
z toho lesní pozemky	54,7

Obyvatelstvo (k 31. 12.)	2 851
z toho ženy (%)	50,4
v tom podle věku (%):	
0–14 let	16,0
15–64 let	65,5
65 a více let	18,5
Průměrný věk	41,1
Index stáří	115,3

Demografické události (na 1 000 obyvatel)	
živě narození	14,2
zemřelí	11,3
přirozený přírůstek (úbytek)	2,8
přistěhovalí	33,3
vystěhovalí	25,1
přírůstek (úbytek) stěhováním	8,1
celkový přírůstek (úbytek)	11,0

Nezaměstnanost

Uchazeči o zaměstnání (k 31. 12.)	122
z toho (%):	
dosazitelní	82,8
ženy	48,4
osoby v evidenci 12 a více měsíců	33,6
Podíl nezaměstnaných osob (%)	5,41
Volná pracovní místa	12
Uchazeči na jedno volné pracovní místo	10,17

Volební účast (%)

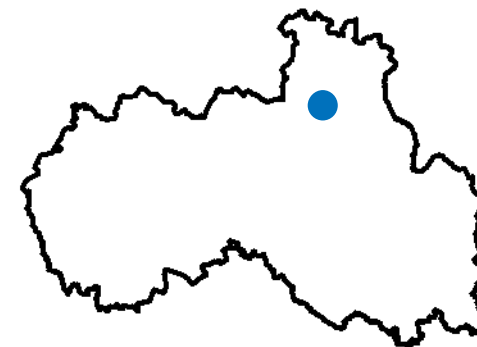
Zastupitelstva obcí 2018	39,2
Zastupitelstva krajů 2016	29,5
Poslanecká sněmovna 2017	52,5
Evropský parlament 2014	11,0
Prezident republiky	
1. kolo	52,3
2. kolo	58,5

Dokončené byty

	13
z toho (%):	
v rodinných domech	23,1
v bytových domech	-

Ekonomické subjekty se sídlem na území obce (k 31. 12.)

Celkem	648
z toho se zjištěnou aktivitou (%)	43,7
z toho podle vybraných odvětví CZ-NACE (%):	
zemědělství, lesnictví, rybářství	8,3
průmysl	15,9
stavebnictví	20,4
obchod (kromě motorových vozidel)	21,1
ubytování, stravování a pohostinství	8,0



Vybavenost obcí vybranými druhy zařízení

Hromadné ubytovací zařízení	ano
Samostatná ordinace praktického lékaře pro:	
děti	ne
dospělé	ano
Zdravotní středisko	ne
Domov pro seniory nebo dům s pečovatelskou službou	ano
Mateřská škola	ano
Základní škola	ano
Sběrný dvůr	ano
Turistické informační centrum	ano
Kulturní dům (sál)	ano
Kino	ne
Středisko pro volný čas dětí (mládeže)	ne
Kostel s náboženským využitím	ano
Víceúčelová tělocvična, sokolovna, sportovní hala	ano
Jednoúčelové kryté sportovní zařízení	ne
Hřiště	ano
Dětské hřiště	ano
Koupaliště	ano
Krytý bazén	ne
Byty napojené na:	
veřejný vodovod	ano
veřejnou kanalizaci	ano
veřejnou kanalizaci s ČOV	ne
veřejný rozvod plynu	ano



Rokytnice nad Jizerou

Identifikační číslo obce	00276057
Kód základní územní jednotky	577456
Nadmořská výška	520
Délka místních komunikací (km)	44
První písemná zmínka	1709
Počet částí obce	7
Počet katastrálních území	4
Kód SO ORP	5104
Název SO ORP	Jilemnice
Kód okresu	5104
Název okresu	Semily
Internetové stránky:	www.mesto-rokytnice.cz

Výměra (ha)	3 694
v tom (%):	
zemědělská půda	32,0
z toho orná půda	3,2
nezemědělská půda	68,0
z toho lesní pozemky	61,2

Obyvatelstvo (k 31. 12.)	2 670
z toho ženy (%)	48,8
v tom podle věku (%):	
0–14 let	13,3
15–64 let	63,2
65 a více let	23,5
Průměrný věk	45,3
Index stáří	176,9

Demografické události (na 1 000 obyvatel)	
živě narození	10,0
zemřelí	19,7
přirozený přírůstek (úbytek)	- 9,7
přistěhovalí	15,2
vystěhovalí	21,5
přírůstek (úbytek) stěhováním	- 6,3
celkový přírůstek (úbytek)	- 16,0

Nezaměstnanost

Uchazeči o zaměstnání (k 31. 12.)	80
z toho (%):	
dosazitelní	96,3
ženy	33,8
osoby v evidenci 12 a více měsíců	20,0
Podíl nezaměstnaných osob (%)	4,46
Volná pracovní místa	63
Uchazeči na jedno volné pracovní místo	1,27

Volební účast (%)

Zastupitelstva obcí 2018	50,3
Zastupitelstva krajů 2016	36,6
Poslanecká sněmovna 2017	63,6
Evropský parlament 2014	17,3
Prezident republiky	
1. kolo	69,0
2. kolo	76,1

Dokončené byty

Dokončené byty	1
z toho (%):	
v rodinných domech	100,0
v bytových domech	-

Ekonomické subjekty se sídlem na území obce (k 31. 12.)

Celkem	901
z toho se zjištěnou aktivitou (%)	53,8
z toho podle vybraných odvětví CZ-NACE (%):	
zemědělství, lesnictví, rybářství	7,5
průmysl	6,5
stavebnictví	14,9
obchod (kromě motorových vozidel)	13,1
ubytování, stravování a pohostinství	25,5



Vybavenost obcí vybranými druhy zařízení

Hromadné ubytovací zařízení	ano
Samostatná ordinace praktického lékaře pro:	
děti	ano
dospělé	ano
Zdravotní středisko	ne
Domov pro seniory nebo dům s pečovatelskou službou	ano
Mateřská škola	ano
Základní škola	ano
Sběrný dvůr	ano
Turistické informační centrum	ano
Kulturní dům (sál)	ne
Kino	ne
Středisko pro volný čas dětí (mládeže)	ano
Kostel s náboženským využitím	ano
Víceúčelová tělocvična, sokolovna, sportovní hala	ano
Jednoúčelové kryté sportovní zařízení	ne
Hřiště	ne
Dětské hřiště	ano
Koupaliště	ne
Krytý bazén	ne
Byty napojené na:	
veřejný vodovod	ano
veřejnou kanalizaci	ano
veřejnou kanalizaci s ČOV	ano
veřejný rozvod plynu	ano

Roprachtice

Identifikační číslo obce	00276065
Kód základní územní jednotky	577464
Nadmořská výška	578
Délka místních komunikací (km)	20
První písemná zmínka	1352
Počet částí obce	1
Počet katastrálních území	1
Kód SO ORP	5107
Název SO ORP	Semily
Kód okresu	5104
Název okresu	Semily
Internetové stránky:	www.obecroprachtice.cz

Výměra (ha)	1 161
v tom (%):	
zemědělská půda	76,0
z toho orná půda	47,2
nezemědělská půda	24,0
z toho lesní pozemky	18,0

Obyvatelstvo (k 31. 12.)	279
z toho ženy (%)	52,7
v tom podle věku (%):	
0–14 let	19,0
15–64 let	61,3
65 a více let	19,7
Průměrný věk	41,7
Index stáří	103,8

Demografické události (na 1 000 obyvatel)	
živě narození	21,5
zemřelí	10,8
přirozený přírůstek (úbytek)	10,8
přistěhovalí	7,2
vystěhovalí	25,1
přírůstek (úbytek) stěhováním	- 17,9
celkový přírůstek (úbytek)	- 7,2

Nezaměstnanost

Uchazeči o zaměstnání (k 31. 12.)	10
z toho (%):	
dosazitelní	100,0
ženy	50,0
osoby v evidenci 12 a více měsíců	40,0
Podíl nezaměstnaných osob (%)	5,68
Volná pracovní místa	-
Uchazeči na jedno volné pracovní místo	x

Volební účast (%)

Zastupitelstva obcí 2018	73,6
Zastupitelstva krajů 2016	45,1
Poslanecká sněmovna 2017	73,3
Evropský parlament 2014	22,1
Prezident republiky	
1. kolo	73,6
2. kolo	78,6

Dokončené byty

z toho (%):	
v rodinných domech	-
v bytových domech	-

Ekonomické subjekty se sídlem na území obce (k 31. 12.)

Celkem	74
z toho se zjištěnou aktivitou (%)	59,5
z toho podle vybraných odvětví CZ-NACE (%):	
zemědělství, lesnictví, rybářství	9,5
průmysl	16,2
stavebnictví	14,9
obchod (kromě motorových vozidel)	17,6
ubytování, stravování a pohostinství	8,1



Vybavenost obcí vybranými druhy zařízení

Hromadné ubytovací zařízení	ne
Samostatná ordinace praktického lékaře pro:	
děti	ne
dospělé	ne
Zdravotní středisko	ne
Domov pro seniory nebo dům s pečovatelskou službou	ne
Mateřská škola	ne
Základní škola	ne
Sběrný dvůr	ne
Turistické informační centrum	ne
Kulturní dům (sál)	ano
Kino	ne
Středisko pro volný čas dětí (mládeže)	ne
Kostel s náboženským využitím	ano
Víceúčelová tělocvična, sokolovna, sportovní hala	ne
Jednoúčelové kryté sportovní zařízení	ne
Hřiště	ano
Dětské hřiště	ne
Koupaliště	ne
Krytý bazén	ne
Byty napojené na:	
veřejný vodovod	ano
veřejnou kanalizaci	ne
veřejnou kanalizaci s ČOV	ne
veřejný rozvod plynu	ne



Rovensko pod Troskami

Identifikační číslo obce	00276073
Kód základní územní jednotky	577472
Nadmožská výška	306
Délka místních komunikací (km)	13
První písemná zmínka	1374
Počet částí obce	6
Počet katastrálních území	4
Kód SO ORP	5109
Název SO ORP	Turnov
Kód okresu	5104
Název okresu	Semily
Internetové stránky:	www.rovensko.cz

Výměra (ha)	1 281
v tom (%):	
zemědělská půda	65,1
z toho orná půda	41,3
nezemědělská půda	34,9
z toho lesní pozemky	27,0

Obyvatelstvo (k 31. 12.)	1 265
z toho ženy (%)	50,0
v tom podle věku (%):	
0–14 let	14,2
15–64 let	66,2
65 a více let	19,6
Průměrný věk	42,3
Index stáří	137,8

Demografické události (na 1 000 obyvatel)	
živě narození	7,9
zemřelí	12,7
přirozený přírůstek (úbytek)	- 4,8
přistěhovalí	26,2
vystěhovalí	29,3
přírůstek (úbytek) stěhováním	- 3,2
celkový přírůstek (úbytek)	- 7,9

Nezaměstnanost

Uchazeči o zaměstnání (k 31. 12.)	37
z toho (%):	
dosazitelní	100,0
ženy	48,6
osoby v evidenci 12 a více měsíců	16,2
Podíl nezaměstnaných osob (%)	4,35
Volná pracovní místa	8
Uchazeči na jedno volné pracovní místo	4,63

Volební účast (%)

Zastupitelstva obcí 2018	49,9
Zastupitelstva krajů 2016	35,5
Poslanecká sněmovna 2017	60,6
Evropský parlament 2014	17,6
Prezident republiky	
1. kolo	66,2
2. kolo	70,2

Dokončené byty

	1
z toho (%):	
v rodinných domech	100,0
v bytových domech	-

Ekonomické subjekty se sídlem na území obce (k 31. 12.)

Celkem	334
z toho se zjištěnou aktivitou (%)	51,5
z toho podle vybraných odvětví CZ-NACE (%):	
zemědělství, lesnictví, rybářství	5,7
průmysl	17,7
stavebnictví	15,3
obchod (kromě motorových vozidel)	16,2
ubytování, stravování a pohostinství	7,8



Vybavenost obcí vybranými druhy zařízení

Hromadné ubytovací zařízení	ano
Samostatná ordinace praktického lékaře pro:	
děti	ne
dospělé	ano
Zdravotní středisko	ne
Domov pro seniory nebo dům s pečovatelskou službou	ano
Mateřská škola	ano
Základní škola	ano
Sběrný dvůr	ne
Turistické informační centrum	ano
Kulturní dům (sál)	ano
Kino	ne
Středisko pro volný čas dětí (mládeže)	ne
Kostel s náboženským využitím	ano
Víceúčelová tělocvična, sokolovna, sportovní hala	ano
Jednoúčelové kryté sportovní zařízení	ne
Hřiště	ano
Dětské hřiště	ano
Koupaliště	ne
Krytý bazén	ne
Byty napojené na:	
veřejný vodovod	ano
veřejnou kanalizaci	ano
veřejnou kanalizaci s ČOV	ano
veřejný rozvod plynu	ano

Roztoky u Jilemnice

Identifikační číslo obce	00276081
Kód základní územní jednotky	577499
Nadmořská výška	428
Délka místních komunikací (km)	13
První písemná zmínka	1360
Počet částí obce	1
Počet katastrálních území	1
Kód SO ORP	5104
Název SO ORP	Jilemnice
Kód okresu	5104
Název okresu	Semily
Internetové stránky:	www.roztoky-u-jilemnice.cz

Výměra (ha)	1 304
v tom (%):	
zemědělská půda	62,9
z toho orná půda	35,2
nezemědělská půda	37,1
z toho lesní pozemky	30,1

Obyvatelstvo (k 31. 12.)	1 051
z toho ženy (%)	51,8
v tom podle věku (%):	
0–14 let	18,1
15–64 let	61,8
65 a více let	20,1
Průměrný věk	41,0
Index stáří	111,1

Demografické události (na 1 000 obyvatel)	
živě narození	13,5
zemřelí	5,8
přirozený přírůstek (úbytek)	7,7
přistěhovalí	38,5
vystěhovalí	19,3
přírůstek (úbytek) stěhováním	19,3
celkový přírůstek (úbytek)	27,0

Nezaměstnanost

Uchazeči o zaměstnání (k 31. 12.)	24
z toho (%):	
dosazitelní	100,0
ženy	66,7
osoby v evidenci 12 a více měsíců	29,2
Podíl nezaměstnaných osob (%)	3,76
Volná pracovní místa	95
Uchazeči na jedno volné pracovní místo	0,25

Volební účast (%)

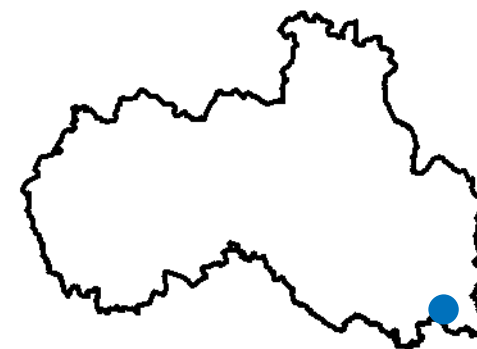
Zastupitelstva obcí 2018	70,7
Zastupitelstva krajů 2016	42,7
Poslanecká sněmovna 2017	74,0
Evropský parlament 2014	23,2
Prezident republiky	
1. kolo	72,8
2. kolo	75,8

Dokončené byty

	5
z toho (%):	
v rodinných domech	100,0
v bytových domech	-

Ekonomické subjekty se sídlem na území obce (k 31. 12.)

Celkem	255
z toho se zjištěnou aktivitou (%)	56,1
z toho podle vybraných odvětví CZ-NACE (%):	
zemědělství, lesnictví, rybářství	9,4
průmysl	16,9
stavebnictví	12,9
obchod (kromě motorových vozidel)	26,7
ubytování, stravování a pohostinství	9,4



Vybavenost obcí vybranými druhy zařízení

Hromadné ubytovací zařízení	ne
Samostatná ordinace praktického lékaře pro:	
děti	ano
dospělé	ano
Zdravotní středisko	ne
Domov pro seniory nebo dům s pečovatelskou službou	ano
Mateřská škola	ano
Základní škola	ano
Sběrný dvůr	ne
Turistické informační centrum	ne
Kulturní dům (sál)	ano
Kino	ne
Středisko pro volný čas dětí (mládeže)	ne
Kostel s náboženským využitím	ano
Víceúčelová tělocvična, sokolovna, sportovní hala	ano
Jednoúčelové kryté sportovní zařízení	ne
Hřiště	ano
Dětské hřiště	ne
Koupaliště	ne
Krytý bazén	ne
Byty napojené na:	
veřejný vodovod	ano
veřejnou kanalizaci	ano
veřejnou kanalizaci s ČOV	ne
veřejný rozvod plynu	ne



Roztoky u Semil

Identifikační číslo obce	00276090
Kód základní územní jednotky	577481
Nadmořská výška	512
Délka místních komunikací (km)	3
První písemná zmínka	1356
Počet částí obce	1
Počet katastrálních území	1
Kód SO ORP	5107
Název SO ORP	Semily
Kód okresu	5104
Název okresu	Semily
Internetové stránky:	www.roztokyusemil.cz

Výměra (ha)	443
v tom (%):	
zemědělská půda	60,8
z toho orná půda	32,9
nezemědělská půda	39,2
z toho lesní pozemky	30,9

Obyvatelstvo (k 31. 12.)	115
z toho ženy (%)	52,2
v tom podle věku (%):	
0–14 let	15,7
15–64 let	60,0
65 a více let	24,3
Průměrný věk	46,3
Index stáří	155,6

Demografické události (na 1 000 obyvatel)	
živě narození	8,6
zemřelí	17,2
přirozený přírůstek (úbytek)	- 8,6
přistěhovalí	0,0
vystěhovalí	43,1
přírůstek (úbytek) stěhováním	- 43,1
celkový přírůstek (úbytek)	- 51,7

Nezaměstnanost

Uchazeči o zaměstnání (k 31. 12.)	1
z toho (%):	
dosazitelní	100,0
ženy	100,0
osoby v evidenci 12 a více měsíců	100,0
Podíl nezaměstnaných osob (%)	1,41
Volná pracovní místa	-
Uchazeči na jedno volné pracovní místo	x

Volební účast (%)

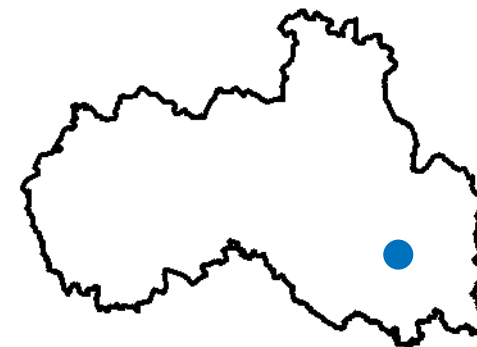
Zastupitelstva obcí 2018	72,4
Zastupitelstva krajů 2016	60,9
Poslanecká sněmovna 2017	79,2
Evropský parlament 2014	38,3
Prezident republiky	
1. kolo	81,9
2. kolo	81,5

Dokončené byty

z toho (%):	
v rodinných domech	-
v bytových domech	-

Ekonomické subjekty se sídlem na území obce (k 31. 12.)

Celkem	29
z toho se zjištěnou aktivitou (%)	51,7
z toho podle vybraných odvětví CZ-NACE (%):	
zemědělství, lesnictví, rybářství	24,1
průmysl	13,8
stavebnictví	10,3
obchod (kromě motorových vozidel)	3,4
ubytování, stravování a pohostinství	24,1

**Vybavenost obcí vybranými druhy zařízení**

Hromadné ubytovací zařízení	ne
Samostatná ordinace praktického lékaře pro:	
děti	ne
dospělé	ne
Zdravotní středisko	ne
Domov pro seniory nebo dům s pečovatelskou službou	ne
Mateřská škola	ne
Základní škola	ne
Sběrný dvůr	ne
Turistické informační centrum	ne
Kulturní dům (sál)	ne
Kino	ne
Středisko pro volný čas dětí (mládeže)	ne
Kostel s náboženským využitím	ne
Víceúčelová tělocvična, sokolovna, sportovní hala	ne
Jednoúčelové kryté sportovní zařízení	ne
Hřiště	ne
Dětské hřiště	ne
Koupaliště	ne
Krytý bazén	ne
Byty napojené na:	
veřejný vodovod	ano
veřejnou kanalizaci	ne
veřejnou kanalizaci s ČOV	ne
veřejný rozvod plynu	ne

Rychnov u Jablonce nad Nisou

Identifikační číslo obce	00262552
Kód základní územní jednotky	563790
Nadmořská výška	435
Délka místních komunikací (km)	17
První písemná zmínka	1399
Počet částí obce	2
Počet katastrálních území	2
Kód SO ORP	5103
Název SO ORP	Jablonec n.N.
Kód okresu	5102
Název okresu	Jablonec nad Nisou
Internetové stránky:	www.rychnovjbc.cz

Výměra (ha)	1 226
v tom (%):	
zemědělská půda	51,8
z toho orná půda	22,2
nezemědělská půda	48,2
z toho lesní pozemky	34,3

Obyvatelstvo (k 31. 12.)	2 744
z toho ženy (%)	48,7
v tom podle věku (%):	
0–14 let	19,3
15–64 let	65,7
65 a více let	15,0
Průměrný věk	39,5
Index stáří	77,7

Demografické události (na 1 000 obyvatel)	
živě narození	7,6
zemřelí	5,8
přirozený přírůstek (úbytek)	1,8
přistěhovalí	29,3
vystěhovalí	31,8
přírůstek (úbytek) stěhováním	- 2,5
celkový přírůstek (úbytek)	- 0,7

Nezaměstnanost

Uchazeči o zaměstnání (k 31. 12.)	48
z toho (%):	
dosazitelní	93,8
ženy	50,0
osoby v evidenci 12 a více měsíců	25,0
Podíl nezaměstnaných osob (%)	2,48
Volná pracovní místa	46
Uchazeči na jedno volné pracovní místo	1,04

Volební účast (%)

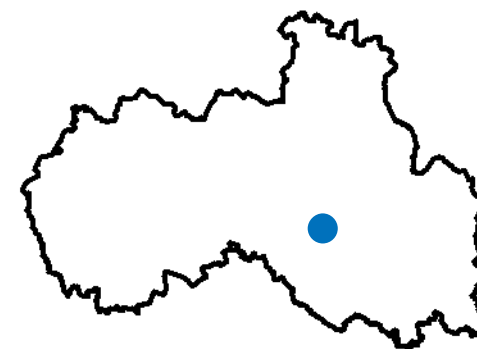
Zastupitelstva obcí 2018	45,4
Zastupitelstva krajů 2016	35,8
Poslanecká sněmovna 2017	66,7
Evropský parlament 2014	17,0
Prezident republiky	
1. kolo	64,6
2. kolo	69,2

Dokončené byty

	3
z toho (%):	
v rodinných domech	33,3
v bytových domech	-

Ekonomické subjekty se sídlem na území obce (k 31. 12.)

Celkem	709
z toho se zjištěnou aktivitou (%)	52,0
z toho podle vybraných odvětví CZ-NACE (%):	
zemědělství, lesnictví, rybářství	4,1
průmysl	17,2
stavebnictví	12,3
obchod (kromě motorových vozidel)	19,6
ubytování, stravování a pohostinství	4,9



Vybavenost obcí vybranými druhy zařízení

Hromadné ubytovací zařízení	ne
Samostatná ordinace praktického lékaře pro:	
děti	ano
dospělé	ano
Zdravotní středisko	ne
Domov pro seniory nebo dům s pečovatelskou službou	ano
Mateřská škola	ano
Základní škola	ano
Sběrný dvůr	ano
Turistické informační centrum	ano
Kulturní dům (sál)	ano
Kino	ne
Středisko pro volný čas dětí (mládeže)	ano
Kostel s náboženským využitím	ano
Víceúčelová tělocvična, sokolovna, sportovní hala	ano
Jednoúčelové kryté sportovní zařízení	ne
Hřiště	ano
Dětské hřiště	ano
Koupaliště	ne
Krytý bazén	ne
Byty napojené na:	
veřejný vodovod	ano
veřejnou kanalizaci	ano
veřejnou kanalizaci s ČOV	ano
veřejný rozvod plynu	ano



Rynoltice

Identifikační číslo obce	00263168
Kód základní územní jednotky	564397
Nadmořská výška	340
Délka místních komunikací (km)	7
První písemná zmínka	1352
Počet částí obce	5
Počet katastrálních území	3
Kód SO ORP	5105
Název SO ORP	Liberec
Kód okresu	5103
Název okresu	Liberec
Internetové stránky:	www.rynoltice.cz

Výměra (ha)	1 771
v tom (%):	
zemědělská půda	55,5
z toho orná půda	34,0
nezemědělská půda	44,5
z toho lesní pozemky	36,3

Obyvatelstvo (k 31. 12.)	767
z toho ženy (%)	49,5
v tom podle věku (%):	
0–14 let	15,4
15–64 let	63,5
65 a více let	21,1
Průměrný věk	43,1
Index stáří	137,3

Demografické události (na 1 000 obyvatel)	
živě narození	13,2
zemřelí	11,9
přirozený přírůstek (úbytek)	1,3
přistěhovalí	44,9
vystěhovalí	27,7
přírůstek (úbytek) stěhováním	17,2
celkový přírůstek (úbytek)	18,5

Nezaměstnanost

Uchazeči o zaměstnání (k 31. 12.)	24
z toho (%):	
dosazitelní	95,8
ženy	50,0
osoby v evidenci 12 a více měsíců	20,8
Podíl nezaměstnaných osob (%)	4,72
Volná pracovní místa	3
Uchazeči na jedno volné pracovní místo	8,00

Volební účast (%)

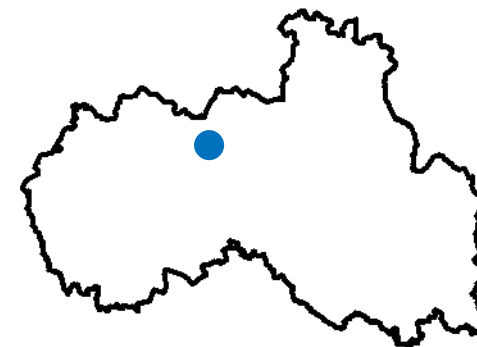
Zastupitelstva obcí 2018	55,8
Zastupitelstva krajů 2016	41,0
Poslanecká sněmovna 2017	60,9
Evropský parlament 2014	11,6
Prezident republiky	
1. kolo	60,6
2. kolo	62,3

Dokončené byty

	3
z toho (%):	
v rodinných domech	100,0
v bytových domech	-

Ekonomické subjekty se sídlem na území obce (k 31. 12.)

Celkem	210
z toho se zjištěnou aktivitou (%)	44,8
z toho podle vybraných odvětví CZ-NACE (%):	
zemědělství, lesnictví, rybářství	9,0
průmysl	17,6
stavebnictví	11,9
obchod (kromě motorových vozidel)	20,5
ubytování, stravování a pohostinství	10,5

**Vybavenost obcí vybranými druhy zařízení**

Hromadné ubytovací zařízení	ano
Samostatná ordinace praktického lékaře pro:	
děti	ano
dospělé	ano
Zdravotní středisko	ne
Domov pro seniory nebo dům s pečovatelskou službou	ne
Mateřská škola	ne
Základní škola	ano
Sběrný dvůr	ano
Turistické informační centrum	ne
Kulturní dům (sál)	ano
Kino	ne
Středisko pro volný čas dětí (mládeže)	ne
Kostel s náboženským využitím	ano
Víceúčelová tělocvična, sokolovna, sportovní hala	ne
Jednoúčelové kryté sportovní zařízení	ne
Hřiště	ano
Dětské hřiště	ano
Koupaliště	ne
Krytý bazén	ne
Byty napojené na:	
veřejný vodovod	ano
veřejnou kanalizaci	ne
veřejnou kanalizaci s ČOV	ne
veřejný rozvod plynu	ano

Semily

Identifikační číslo obce	00276111
Kód základní územní jednotky	576964
Nadmořská výška	340
Délka místních komunikací (km)	41
První písemná zmínka	1352
Počet částí obce	4
Počet katastrálních území	3
Kód SO ORP	5107
Název SO ORP	Semily
Kód okresu	5104
Název okresu	Semily
Internetové stránky:	www.semily.cz

Výměra (ha)	1 631
v tom (%):	
zemědělská půda	50,4
z toho orná půda	13,9
nezemědělská půda	49,6
z toho lesní pozemky	29,4

Obyvatelstvo (k 31. 12.)	8 421
z toho ženy (%)	51,3
v tom podle věku (%):	
0–14 let	15,3
15–64 let	62,6
65 a více let	22,1
Průměrný věk	43,6
Index stárí	144,2

Demografické události (na 1 000 obyvatel)	
živě narození	9,7
zemřelí	14,0
přirozený přírůstek (úbytek)	- 4,3
přistěhovalí	20,4
vystěhovalí	22,2
přírůstek (úbytek) stěhováním	- 1,8
celkový přírůstek (úbytek)	- 6,1

Nezaměstnanost

Uchazeči o zaměstnání (k 31. 12.)	243
z toho (%):	
dosazitelní	96,3
ženy	49,0
osoby v evidenci 12 a více měsíců	33,3
Podíl nezaměstnaných osob (%)	4,38
Volná pracovní místa	85
Uchazeči na jedno volné pracovní místo	2,86

Volební účast (%)

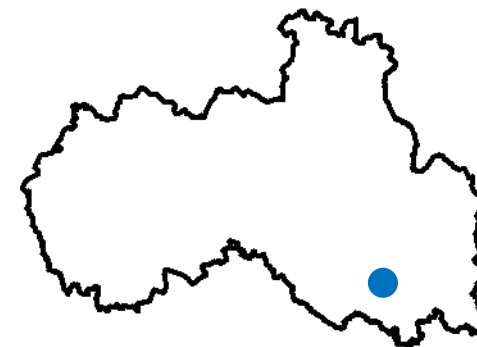
Zastupitelstva obcí 2018	45,7
Zastupitelstva krajů 2016	37,3
Poslanecká sněmovna 2017	61,6
Evropský parlament 2014	17,2
Prezident republiky	
1. kolo	61,3
2. kolo	65,7

Dokončené byty

z toho (%):	
v rodinných domech	100,0
v bytových domech	-

Ekonomické subjekty se sídlem na území obce (k 31. 12.)

Celkem	2193
z toho se zjištěnou aktivitou (%)	48,7
z toho podle vybraných odvětví CZ-NACE (%):	
zemědělství, lesnictví, rybářství	4,0
průmysl	13,1
stavebnictví	16,4
obchod (kromě motorových vozidel)	22,3
ubytování, stravování a pohostinství	6,1



Vybavenost obcí vybranými druhy zařízení

Hromadné ubytovací zařízení	ano
Samostatná ordinace praktického lékaře pro:	
děti	ano
dospělé	ano
Zdravotní středisko	ne
Domov pro seniory nebo dům s pečovatelskou službou	ano
Mateřská škola	ano
Základní škola	ano
Sběrný dvůr	ano
Turistické informační centrum	ano
Kulturní dům (sál)	ano
Kino	ano
Středisko pro volný čas dětí (mládeže)	ano
Kostel s náboženským využitím	ano
Víceúčelová tělocvična, sokolovna, sportovní hala	ano
Jednoúčelové kryté sportovní zařízení	ano
Hřiště	ano
Dětské hřiště	ano
Koupaliště	ne
Krytý bazén	ne
Byty napojené na:	
veřejný vodovod	ano
veřejnou kanalizaci	ano
veřejnou kanalizaci s ČOV	ano
veřejný rozvod plynu	ano



Skalice u České Lípy

Identifikační číslo obce	00673455
Kód základní územní jednotky	562025
Nadmořská výška	324
Délka místních komunikací (km)	10
První písemná zmínka	1352
Počet částí obce	1
Počet katastrálních území	1
Kód SO ORP	5106
Název SO ORP	Nový Bor
Kód okresu	5101
Název okresu	Česká Lípa
Internetové stránky:	www.skaliceuceskelipy.cz

Výměra (ha)	1 155
v tom (%):	
zemědělská půda	67,7
z toho orná půda	36,9
nezemědělská půda	32,3
z toho lesní pozemky	20,0

Obyvatelstvo (k 31. 12.)	1 510
z toho ženy (%)	46,4
v tom podle věku (%):	
0–14 let	15,6
15–64 let	68,7
65 a více let	15,8
Průměrný věk	41,0
Index stáří	101,3

Demografické události (na 1 000 obyvatel)	
živě narození	6,6
zemřelí	9,3
přirozený přírůstek (úbytek)	- 2,6
přistěhovalí	35,7
vystěhovalí	33,0
přírůstek (úbytek) stěhováním	2,6
celkový přírůstek (úbytek)	0,0

Nezaměstnanost

Uchazeči o zaměstnání (k 31. 12.)	33
z toho (%):	
dosazitelní	87,9
ženy	48,5
osoby v evidenci 12 a více měsíců	33,3
Podíl nezaměstnaných osob (%)	2,74
Volná pracovní místa	18
Uchazeči na jedno volné pracovní místo	1,83

Volební účast (%)

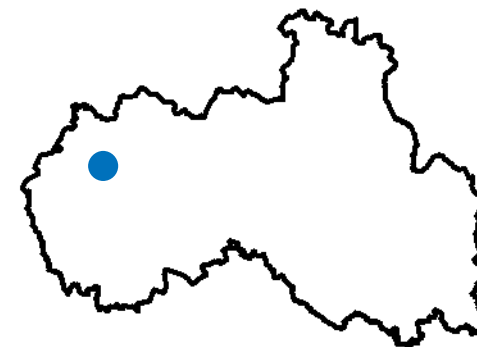
Zastupitelstva obcí 2018	43,6
Zastupitelstva krajů 2016	38,3
Poslanecká sněmovna 2017	57,1
Evropský parlament 2014	11,6
Prezident republiky	
1. kolo	56,8
2. kolo	61,8

Dokončené byty

z toho (%):	
v rodinných domech	100,0
v bytových domech	-

Ekonomické subjekty se sídlem na území obce (k 31. 12.)

Celkem	403
z toho se zjištěnou aktivitou (%)	46,2
z toho podle vybraných odvětví CZ-NACE (%):	
zemědělství, lesnictví, rybářství	4,5
průmysl	24,3
stavebnictví	14,4
obchod (kromě motorových vozidel)	19,4
ubytování, stravování a pohostinství	5,0



Vybavenost obcí vybranými druhy zařízení

Hromadné ubytovací zařízení	ne
Samostatná ordinace praktického lékaře pro:	
děti	ne
dospělé	ano
Zdravotní středisko	ne
Domov pro seniory nebo dům s pečovatelskou službou	ne
Mateřská škola	ano
Základní škola	ano
Sběrný dvůr	ano
Turistické informační centrum	ne
Kulturní dům (sál)	ano
Kino	ne
Středisko pro volný čas dětí (mládeže)	ne
Kostel s náboženským využitím	ano
Víceúčelová tělocvična, sokolovna, sportovní hala	ano
Jednoúčelové kryté sportovní zařízení	ano
Hřiště	ano
Dětské hřiště	ano
Koupaliště	ne
Krytý bazén	ne
Byty napojené na:	
veřejný vodovod	ano
veřejnou kanalizaci	ne
veřejnou kanalizaci s ČOV	ne
veřejný rozvod plynu	ano

Skalka u Doks

Identifikační číslo obce	00673439
Kód základní územní jednotky	513890
Nadmořská výška	335
Délka místních komunikací (km)	9
První písemná zmínka	1348
Počet částí obce	1
Počet katastrálních území	1
Kód SO ORP	5101
Název SO ORP	Česká Lípa
Kód okresu	5101
Název okresu	Česká Lípa
Internetové stránky:	www.ouskalka.cz

Výměra (ha)	504
v tom (%):	
zemědělská půda	59,0
z toho orná půda	44,3
nezemědělská půda	41,0
z toho lesní pozemky	34,7

Obyvatelstvo (k 31. 12.)	165
z toho ženy (%)	48,5
v tom podle věku (%):	
0–14 let	20,6
15–64 let	60,6
65 a více let	18,8
Průměrný věk	40,5
Index stáří	91,2

Demografické události (na 1 000 obyvatel)	
živě narození	0,0
zemřelí	24,1
přirozený přírůstek (úbytek)	- 24,1
přistěhovalí	18,1
vystěhovalí	18,1
přírůstek (úbytek) stěhováním	0,0
celkový přírůstek (úbytek)	- 24,1

Nezaměstnanost

Uchazeči o zaměstnání (k 31. 12.)	7
z toho (%):	
dosazitelní	85,7
ženy	71,4
osoby v evidenci 12 a více měsíců	14,3
Podíl nezaměstnaných osob (%)	5,66
Volná pracovní místa	-
Uchazeči na jedno volné pracovní místo	x

Volební účast (%)

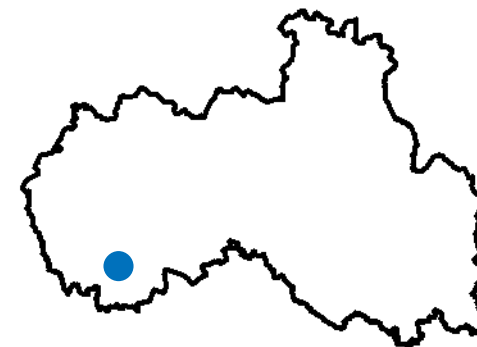
Zastupitelstva obcí 2018	61,4
Zastupitelstva krajů 2016	33,3
Poslanecká sněmovna 2017	60,1
Evropský parlament 2014	14,7
Prezident republiky	
1. kolo	61,7
2. kolo	71,0

Dokončené byty

z toho (%):	
v rodinných domech	-
v bytových domech	-

Ekonomické subjekty se sídlem na území obce (k 31. 12.)

Celkem	43
z toho se zjištěnou aktivitou (%)	48,8
z toho podle vybraných odvětví CZ-NACE (%):	
zemědělství, lesnictví, rybářství	14,0
průmysl	9,3
stavebnictví	9,3
obchod (kromě motorových vozidel)	23,3
ubytování, stravování a pohostinství	9,3



Vybavenost obcí vybranými druhy zařízení

Hromadné ubytovací zařízení	ne
Samostatná ordinace praktického lékaře pro:	
děti	ne
dospělé	ne
Zdravotní středisko	ne
Domov pro seniory nebo dům s pečovatelskou službou	ne
Mateřská škola	ne
Základní škola	ne
Sběrný dvůr	ne
Turistické informační centrum	ne
Kulturní dům (sál)	ne
Kino	ne
Středisko pro volný čas dětí (mládeže)	ne
Kostel s náboženským využitím	ne
Víceúčelová tělocvična, sokolovna, sportovní hala	ne
Jednoúčelové kryté sportovní zařízení	ne
Hřiště	ne
Dětské hřiště	ano
Koupaliště	ne
Krytý bazén	ne
Byty napojené na:	
veřejný vodovod	ne
veřejnou kanalizaci	ne
veřejnou kanalizaci s ČOV	ne
veřejný rozvod plynu	ne



Skuhrov

Identifikační číslo obce	00262561
Kód základní územní jednotky	563803
Nadmořská výška	500
Délka místních komunikací (km)	8
První písemná zmínka	1543
Počet částí obce	2
Počet katastrálních území	1
Kód SO ORP	5110
Název SO ORP	Železný Brod
Kód okresu	5102
Název okresu	Jablonec nad Nisou
Internetové stránky:	www.skuhrov-huntirov.cz

Výměra (ha)	426
v tom (%):	
zemědělská půda	54,7
z toho orná půda	5,6
nezemědělská půda	45,3
z toho lesní pozemky	34,2

Obyvatelstvo (k 31. 12.)	582
z toho ženy (%)	52,2
v tom podle věku (%):	
0–14 let	20,1
15–64 let	58,8
65 a více let	21,1
Průměrný věk	40,2
Index stáří	105,1

Demografické události (na 1 000 obyvatel)	
živě narození	18,9
zemřelí	12,0
přirozený přírůstek (úbytek)	6,9
přistěhovalí	27,4
vystěhovalí	30,9
přírůstek (úbytek) stěhováním	- 3,4
celkový přírůstek (úbytek)	3,4

Nezaměstnanost

Uchazeči o zaměstnání (k 31. 12.)	6
z toho (%):	
dosazitelní	100,0
ženy	50,0
osoby v evidenci 12 a více měsíců	16,7
Podíl nezaměstnaných osob (%)	1,70
Volná pracovní místa	1
Uchazeči na jedno volné pracovní místo	6,00

Volební účast (%)

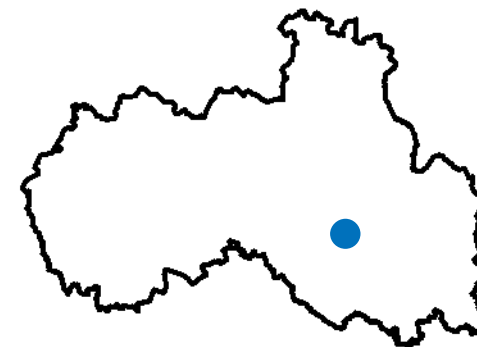
Zastupitelstva obcí 2018	52,8
Zastupitelstva krajů 2016	45,7
Poslanecká sněmovna 2017	72,8
Evropský parlament 2014	24,2
Prezident republiky	
1. kolo	76,3
2. kolo	77,9

Dokončené byty

	2
z toho (%):	
v rodinných domech	100,0
v bytových domech	-

Ekonomické subjekty se sídlem na území obce (k 31. 12.)

Celkem	156
z toho se zjištěnou aktivitou (%)	49,4
z toho podle vybraných odvětví CZ-NACE (%):	
zemědělství, lesnictví, rybářství	4,5
průmysl	26,9
stavebnictví	12,8
obchod (kromě motorových vozidel)	15,4
ubytování, stravování a pohostinství	4,5



Vybavenost obcí vybranými druhy zařízení

Hromadné ubytovací zařízení	ne
Samostatná ordinace praktického lékaře pro:	
děti	ne
dospělé	ne
Zdravotní středisko	ne
Domov pro seniory nebo dům s pečovatelskou službou	ne
Mateřská škola	ne
Základní škola	ano
Sběrný dvůr	ne
Turistické informační centrum	ne
Kulturní dům (sál)	ne
Kino	ne
Středisko pro volný čas dětí (mládeže)	ano
Kostel s náboženským využitím	ne
Víceúčelová tělocvična, sokolovna, sportovní hala	ano
Jednoúčelové kryté sportovní zařízení	ne
Hřiště	ano
Dětské hřiště	ano
Koupaliště	ano
Krytý bazén	ne
Byty napojené na:	
veřejný vodovod	ano
veřejnou kanalizaci	ne
veřejnou kanalizaci s ČOV	ne
veřejný rozvod plynu	ne

Slaná

Identifikační číslo obce	00276138
Kód základní územní jednotky	577529
Nadmořská výška	358
Délka místních komunikací (km)	2
První písemná zmínka	1430
Počet částí obce	6
Počet katastrálních území	4
Kód SO ORP	5107
Název SO ORP	Semily
Kód okresu	5104
Název okresu	Semily
Internetové stránky:	www.obecslana.cz

Výměra (ha)	1 026
v tom (%):	
zemědělská půda	59,2
z toho orná půda	16,9
nezemědělská půda	40,8
z toho lesní pozemky	29,8

Obyvatelstvo (k 31. 12.)	679
z toho ženy (%)	50,1
v tom podle věku (%):	
0–14 let	16,3
15–64 let	63,3
65 a více let	20,3
Průměrný věk	42,3
Index stáří	124,3

Demografické události (na 1 000 obyvatel)	
živě narození	11,8
zemřelí	11,8
přirozený přírůstek (úbytek)	-
přistěhovalí	30,9
vystěhovalí	38,2
přírůstek (úbytek) stěhováním	- 7,4
celkový přírůstek (úbytek)	- 7,4

Nezaměstnanost

Uchazeči o zaměstnání (k 31. 12.)	18
z toho (%):	
dosazitelní	100,0
ženy	50,0
osoby v evidenci 12 a více měsíců	33,3
Podíl nezaměstnaných osob (%)	4,12
Volná pracovní místa	24
Uchazeči na jedno volné pracovní místo	0,75

Volební účast (%)

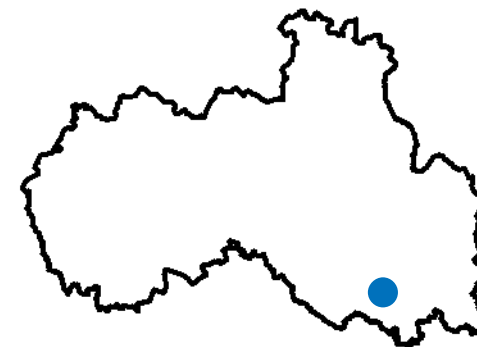
Zastupitelstva obcí 2018	50,7
Zastupitelstva krajů 2016	38,4
Poslanecká sněmovna 2017	65,5
Evropský parlament 2014	17,1
Prezident republiky	
1. kolo	64,0
2. kolo	69,2

Dokončené byty

z toho (%):	
v rodinných domech	-
v bytových domech	-

Ekonomické subjekty se sídlem na území obce (k 31. 12.)

Celkem	182
z toho se zjištěnou aktivitou (%)	47,3
z toho podle vybraných odvětví CZ-NACE (%):	
zemědělství, lesnictví, rybářství	11,0
průmysl	15,4
stavebnictví	19,2
obchod (kromě motorových vozidel)	15,4
ubytování, stravování a pohostinství	7,1



Vybavenost obcí vybranými druhy zařízení

Hromadné ubytovací zařízení	ano
Samostatná ordinace praktického lékaře pro:	
děti	ne
dospělé	ne
Zdravotní středisko	ne
Domov pro seniory nebo dům s pečovatelskou službou	ne
Mateřská škola	ne
Základní škola	ano
Sběrný dvůr	ne
Turistické informační centrum	ne
Kulturní dům (sál)	ano
Kino	ne
Středisko pro volný čas dětí (mládeže)	ne
Kostel s náboženským využitím	ne
Víceúčelová tělocvična, sokolovna, sportovní hala	ne
Jednoúčelové kryté sportovní zařízení	ne
Hřiště	ano
Dětské hřiště	ano
Koupaliště	ne
Krytý bazén	ne
Byty napojené na:	
veřejný vodovod	ano
veřejnou kanalizaci	ano
veřejnou kanalizaci s ČOV	ne
veřejný rozvod plynu	ano



Sloup v Čechách

Identifikační číslo obce	00525677
Kód základní územní jednotky	562050
Nadmořská výška	292
Délka místních komunikací (km)	8
První písemná zmínka	1324
Počet částí obce	1
Počet katastrálních území	1
Kód SO ORP	5106
Název SO ORP	Nový Bor
Kód okresu	5101
Název okresu	Česká Lípa
Internetové stránky:	www.obecsloupvcechach.cz

Výměra (ha)	577
v tom (%):	
zemědělská půda	42,1
z toho orná půda	2,2
nezemědělská půda	57,9
z toho lesní pozemky	46,1

Obyvatelstvo (k 31. 12.)	721
z toho ženy (%)	49,9
v tom podle věku (%):	
0–14 let	13,7
15–64 let	63,0
65 a více let	23,3
Průměrný věk	44,6
Index stáří	169,7

Demografické události (na 1 000 obyvatel)	
živě narození	15,6
zemřelí	19,8
přirozený přírůstek (úbytek)	- 4,2
přistěhovalí	52,4
vystěhovalí	32,6
přírůstek (úbytek) stěhováním	19,8
celkový přírůstek (úbytek)	15,6

Nezaměstnanost

Uchazeči o zaměstnání (k 31. 12.)	20
z toho (%):	
dosazitelní	100,0
ženy	50,0
osoby v evidenci 12 a více měsíců	15,0
Podíl nezaměstnaných osob (%)	4,47
Volná pracovní místa	-
Uchazeči na jedno volné pracovní místo	x

Volební účast (%)

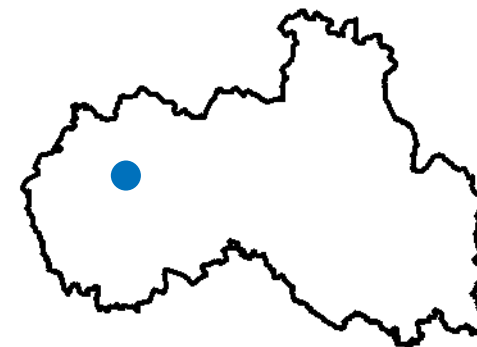
Zastupitelstva obcí 2018	67,2
Zastupitelstva krajů 2016	28,6
Poslanecká sněmovna 2017	61,3
Evropský parlament 2014	15,8
Prezident republiky	
1. kolo	63,7
2. kolo	67,2

Dokončené byty

z toho (%):	
v rodinných domech	-
v bytových domech	-

Ekonomické subjekty se sídlem na území obce (k 31. 12.)

Celkem	225
z toho se zjištěnou aktivitou (%)	48,9
z toho podle vybraných odvětví CZ-NACE (%):	
zemědělství, lesnictví, rybářství	3,6
průmysl	16,9
stavebnictví	15,6
obchod (kromě motorových vozidel)	16,9
ubytování, stravování a pohostinství	9,8

**Vybavenost obcí vybranými druhy zařízení**

Hromadné ubytovací zařízení	ano
Samostatná ordinace praktického lékaře pro:	
děti	ne
dospělé	ano
Zdravotní středisko	ne
Domov pro seniory nebo dům s pečovatelskou službou	ne
Mateřská škola	ne
Základní škola	ano
Sběrný dvůr	ne
Turistické informační centrum	ne
Kulturní dům (sál)	ano
Kino	ne
Středisko pro volný čas dětí (mládeže)	ano
Kostel s náboženským využitím	ano
Víceúčelová tělocvična, sokolovna, sportovní hala	ne
Jednoúčelové kryté sportovní zařízení	ne
Hřiště	ne
Dětské hřiště	ne
Koupaliště	ano
Krytý bazén	ne
Byty napojené na:	
veřejný vodovod	ano
veřejnou kanalizaci	ne
veřejnou kanalizaci s ČOV	ne
veřejný rozvod plynu	ano

Slunečná

Identifikační číslo obce	00831620
Kód základní územní jednotky	546275
Nadmořská výška	385
Délka místních komunikací (km)	4
První písemná zmínka	1606
Počet částí obce	1
Počet katastrálních území	1
Kód SO ORP	5106
Název SO ORP	Nový Bor
Kód okresu	5101
Název okresu	Česká Lípa
Internetové stránky:	www.slunecna.info

Výměra (ha)	613
v tom (%):	
zemědělská půda	12,2
z toho orná půda	0,2
nezemědělská půda	87,8
z toho lesní pozemky	84,0

Obyvatelstvo (k 31. 12.)	136
z toho ženy (%)	46,3
v tom podle věku (%):	
0–14 let	13,2
15–64 let	67,6
65 a více let	19,1
Průměrný věk	42,8
Index stáří	144,4

Demografické události (na 1 000 obyvatel)	
živě narození	15,7
zemřelí	0,0
přirozený přírůstek (úbytek)	15,7
přistěhovalí	94,5
vystěhovalí	31,5
přírůstek (úbytek) stěhováním	63,0
celkový přírůstek (úbytek)	78,7

Nezaměstnanost

Uchazeči o zaměstnání (k 31. 12.)	4
z toho (%):	
dosazitelní	100,0
ženy	50,0
osoby v evidenci 12 a více měsíců	-
Podíl nezaměstnaných osob (%)	4,60
Volná pracovní místa	-
Uchazeči na jedno volné pracovní místo	x

Volební účast (%)

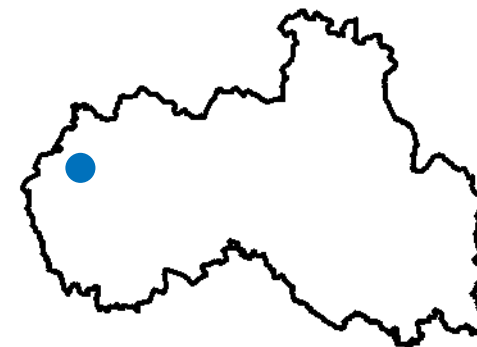
Zastupitelstva obcí 2018	76,6
Zastupitelstva krajů 2016	48,7
Poslanecká sněmovna 2017	68,5
Evropský parlament 2014	33,9
Prezident republiky	
1. kolo	71,9
2. kolo	67,2

Dokončené byty

	1
z toho (%):	
v rodinných domech	100,0
v bytových domech	-

Ekonomické subjekty se sídlem na území obce (k 31. 12.)

Celkem	55
z toho se zjištěnou aktivitou (%)	52,7
z toho podle vybraných odvětví CZ-NACE (%):	
zemědělství, lesnictví, rybářství	7,3
průmysl	7,3
stavebnictví	3,6
obchod (kromě motorových vozidel)	34,5
ubytování, stravování a pohostinství	5,5



Vybavenost obcí vybranými druhy zařízení

Hromadné ubytovací zařízení	ne
Samostatná ordinace praktického lékaře pro:	
děti	ne
dospělé	ne
Zdravotní středisko	ne
Domov pro seniory nebo dům s pečovatelskou službou	ne
Mateřská škola	ne
Základní škola	ne
Sběrný dvůr	ano
Turistické informační centrum	ne
Kulturní dům (sál)	ano
Kino	ne
Středisko pro volný čas dětí (mládeže)	ne
Kostel s náboženským využitím	ano
Víceúčelová tělocvična, sokolovna, sportovní hala	ne
Jednoúčelové kryté sportovní zařízení	ne
Hřiště	ne
Dětské hřiště	ano
Koupaliště	ne
Krytý bazén	ne
Byty napojené na:	
veřejný vodovod	ano
veřejnou kanalizaci	ne
veřejnou kanalizaci s ČOV	ne
veřejný rozvod plynu	ne



Smržovka

Identifikační číslo obce	00262579
Kód základní územní jednotky	563811
Nadmožská výška	585
Délka místních komunikací (km)	46
První písemná zmínka	1568
Počet částí obce	1
Počet katastrálních území	1
Kód SO ORP	5108
Název SO ORP	Tanvald
Kód okresu	5102
Název okresu	Jablonec nad Nisou
Internetové stránky:	www.smrzovka.cz

Výměra (ha)	1 481
v tom (%):	
zemědělská půda	31,1
z toho orná půda	2,1
nezemědělská půda	68,9
z toho lesní pozemky	54,6

Obyvatelstvo (k 31. 12.)	3 704
z toho ženy (%)	49,5
v tom podle věku (%):	
0–14 let	17,3
15–64 let	65,9
65 a více let	16,8
Průměrný věk	40,6
Index stáří	97,2

Demografické události (na 1 000 obyvatel)	
živě narození	11,4
zemřelí	10,0
přirozený přírůstek (úbytek)	1,4
přistěhovalí	38,5
vystěhovalí	36,9
přírůstek (úbytek) stěhováním	1,6
celkový přírůstek (úbytek)	3,0

Nezaměstnanost

Uchazeči o zaměstnání (k 31. 12.)	117
z toho (%):	
dosazitelní	89,7
ženy	48,7
osoby v evidenci 12 a více měsíců	41,0
Podíl nezaměstnaných osob (%)	4,26
Volná pracovní místa	61
Uchazeči na jedno volné pracovní místo	1,92

Volební účast (%)

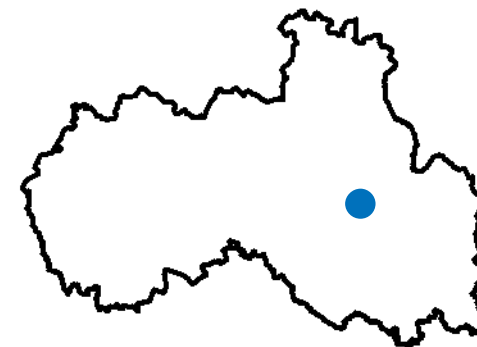
Zastupitelstva obcí 2018	45,7
Zastupitelstva krajů 2016	33,4
Poslanecká sněmovna 2017	59,7
Evropský parlament 2014	16,1
Prezident republiky	
1. kolo	57,3
2. kolo	61,2

Dokončené byty

	7
z toho (%):	
v rodinných domech	100,0
v bytových domech	-

Ekonomické subjekty se sídlem na území obce (k 31. 12.)

Celkem	1108
z toho se zjištěnou aktivitou (%)	46,4
z toho podle vybraných odvětví CZ-NACE (%):	
zemědělství, lesnictví, rybářství	2,3
průmysl	19,9
stavebnictví	16,9
obchod (kromě motorových vozidel)	20,1
ubytování, stravování a pohostinství	7,9

**Vybavenost obcí vybranými druhy zařízení**

Hromadné ubytovací zařízení	ano
Samostatná ordinace praktického lékaře pro:	
děti	ano
dospělé	ano
Zdravotní středisko	ne
Domov pro seniory nebo dům s pečovatelskou službou	ano
Mateřská škola	ano
Základní škola	ano
Sběrný dvůr	ano
Turistické informační centrum	ano
Kulturní dům (sál)	ano
Kino	ne
Středisko pro volný čas dětí (mládeže)	ne
Kostel s náboženským využitím	ano
Víceúčelová tělocvična, sokolovna, sportovní hala	ano
Jednoúčelové kryté sportovní zařízení	ne
Hřiště	ano
Dětské hřiště	ano
Koupaliště	ne
Krytý bazén	ne
Byty napojené na:	
veřejný vodovod	ano
veřejnou kanalizaci	ano
veřejnou kanalizaci s ČOV	ano
veřejný rozvod plynu	ano

Soběslavice

Identifikační číslo obce	00671924
Kód základní územní jednotky	564401
Nadmořská výška	320
Délka místních komunikací (km)	-
První písemná zmínka	1371
Počet částí obce	2
Počet katastrálních území	1
Kód SO ORP	5109
Název SO ORP	Turnov
Kód okresu	5103
Název okresu	Liberec
Internetové stránky:	www.sobeslavice.cz

Výměra (ha)	405
v tom (%):	
zemědělská půda	78,0
z toho orná půda	63,2
nezemědělská půda	22,0
z toho lesní pozemky	12,9

Obyvatelstvo (k 31. 12.)	170
z toho ženy (%)	48,8
v tom podle věku (%):	
0–14 let	20,6
15–64 let	61,2
65 a více let	18,2
Průměrný věk	40,1
Index stáří	88,6

Demografické události (na 1 000 obyvatel)	
živě narození	12,0
zemřelí	6,0
přirozený přírůstek (úbytek)	6,0
přistěhovalí	30,1
vystěhovalí	42,2
přírůstek (úbytek) stěhováním	- 12,0
celkový přírůstek (úbytek)	- 6,0

Nezaměstnanost

Uchazeči o zaměstnání (k 31. 12.)	1
z toho (%):	
dosazitelní	100,0
ženy	0,0
osoby v evidenci 12 a více měsíců	-
Podíl nezaměstnaných osob (%)	0,96
Volná pracovní místa	-
Uchazeči na jedno volné pracovní místo	x

Volební účast (%)

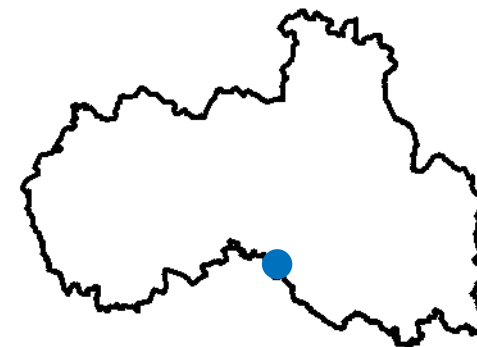
Zastupitelstva obcí 2018	50,0
Zastupitelstva krajů 2016	45,0
Poslanecká sněmovna 2017	64,8
Evropský parlament 2014	31,0
Prezident republiky	
1. kolo	64,3
2. kolo	70,5

Dokončené byty

z toho (%):	
v rodinných domech	-
v bytových domech	-

Ekonomické subjekty se sídlem na území obce (k 31. 12.)

Celkem	54
z toho se zjištěnou aktivitou (%)	53,7
z toho podle vybraných odvětví CZ-NACE (%):	
zemědělství, lesnictví, rybářství	20,4
průmysl	16,7
stavebnictví	5,6
obchod (kromě motorových vozidel)	11,1
ubytování, stravování a pohostinství	9,3



Vybavenost obcí vybranými druhy zařízení

Hromadné ubytovací zařízení	ne
Samostatná ordinace praktického lékaře pro:	
děti	ne
dospělé	ne
Zdravotní středisko	ne
Domov pro seniory nebo dům s pečovatelskou službou	ne
Mateřská škola	ne
Základní škola	ne
Sběrný dvůr	ne
Turistické informační centrum	ne
Kulturní dům (sál)	ano
Kino	ne
Středisko pro volný čas dětí (mládeže)	ne
Kostel s náboženským využitím	ne
Víceúčelová tělocvična, sokolovna, sportovní hala	ne
Jednoúčelové kryté sportovní zařízení	ne
Hřiště	ano
Dětské hřiště	ano
Koupaliště	ano
Krytý bazén	ne
Byty napojené na:	
veřejný vodovod	ano
veřejnou kanalizaci	ano
veřejnou kanalizaci s ČOV	ne
veřejný rozvod plynu	ne



Sosnová

Identifikační číslo obce	00673374
Kód základní územní jednotky	562076
Nadmořská výška	254
Délka místních komunikací (km)	8
První písemná zmínka	1554
Počet částí obce	1
Počet katastrálních území	1
Kód SO ORP	5101
Název SO ORP	Česká Lípa
Kód okresu	5101
Název okresu	Česká Lípa
Internetové stránky:	www.sosnova.org

Výměra (ha)	564
v tom (%):	
zemědělská půda	51,6
z toho orná půda	41,8
nezemědělská půda	48,4
z toho lesní pozemky	36,6

Obyvatelstvo (k 31. 12.)	710
z toho ženy (%)	50,4
v tom podle věku (%):	
0–14 let	14,1
15–64 let	65,9
65 a více let	20,0
Průměrný věk	43,5
Index stáří	142,0

Demografické události (na 1 000 obyvatel)	
živě narození	7,0
zemřelí	12,6
přirozený přírůstek (úbytek)	- 5,6
přistěhovalí	33,7
vystěhovalí	30,9
přírůstek (úbytek) stěhováním	2,8
celkový přírůstek (úbytek)	- 2,8

Nezaměstnanost

Uchazeči o zaměstnání (k 31. 12.)	9
z toho (%):	
dosazitelní	88,9
ženy	77,8
osoby v evidenci 12 a více měsíců	11,1
Podíl nezaměstnaných osob (%)	1,68
Volná pracovní místa	4
Uchazeči na jedno volné pracovní místo	2,25

Volební účast (%)

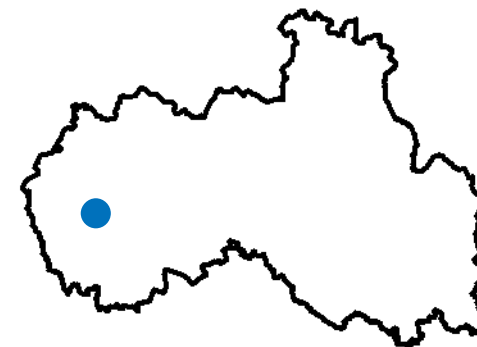
Zastupitelstva obcí 2018	58,7
Zastupitelstva krajů 2016	39,6
Poslanecká sněmovna 2017	63,4
Evropský parlament 2014	17,6
Prezident republiky	
1. kolo	65,0
2. kolo	67,8

Dokončené byty

z toho (%):	
v rodinných domech	-
v bytových domech	-

Ekonomické subjekty se sídlem na území obce (k 31. 12.)

Celkem	215
z toho se zjištěnou aktivitou (%)	47,4
z toho podle vybraných odvětví CZ-NACE (%):	
zemědělství, lesnictví, rybářství	4,7
průmysl	12,6
stavebnictví	11,2
obchod (kromě motorových vozidel)	24,7
ubytování, stravování a pohostinství	4,2



Vybavenost obcí vybranými druhy zařízení

Hromadné ubytovací zařízení	ne
Samostatná ordinace praktického lékaře pro:	
děti	ne
dospělé	ne
Zdravotní středisko	ne
Domov pro seniory nebo dům s pečovatelskou službou	ne
Mateřská škola	ne
Základní škola	ne
Sběrný dvůr	ne
Turistické informační centrum	ne
Kulturní dům (sál)	ano
Kino	ne
Středisko pro volný čas dětí (mládeže)	ne
Kostel s náboženským využitím	ne
Víceúčelová tělocvična, sokolovna, sportovní hala	ne
Jednoúčelové kryté sportovní zařízení	ne
Hřiště	ano
Dětské hřiště	ano
Koupaliště	ne
Krytý bazén	ne
Byty napojené na:	
veřejný vodovod	ano
veřejnou kanalizaci	ano
veřejnou kanalizaci s ČOV	ano
veřejný rozvod plynu	ano

Stráž nad Nisou

Identifikační číslo obce	00671916
Kód základní územní jednotky	544477
Nadmořská výška	360
Délka místních komunikací (km)	30
První písemná zmínka	1469
Počet částí obce	2
Počet katastrálních území	2
Kód SO ORP	5105
Název SO ORP	Liberec
Kód okresu	5103
Název okresu	Liberec
Internetové stránky:	www.straznnis.cz

Výměra (ha)	453
v tom (%):	
zemědělská půda	54,2
z toho orná půda	23,8
nezemědělská půda	45,8
z toho lesní pozemky	19,8

Obyvatelstvo (k 31. 12.)	2 375
z toho ženy (%)	50,1
v tom podle věku (%):	
0–14 let	19,5
15–64 let	63,6
65 a více let	17,0
Průměrný věk	39,7
Index stáří	87,2

Demografické události (na 1 000 obyvatel)	
živě narození	11,9
zemřelí	5,9
přirozený přírůstek (úbytek)	5,9
přistěhovalí	44,0
vystěhovalí	36,8
přírůstek (úbytek) stěhováním	7,2
celkový přírůstek (úbytek)	13,1

Nezaměstnanost

Uchazeči o zaměstnání (k 31. 12.)	43
z toho (%):	
dosazitelní	95,3
ženy	41,9
osoby v evidenci 12 a více měsíců	25,6
Podíl nezaměstnaných osob (%)	2,70
Volná pracovní místa	342
Uchazeči na jedno volné pracovní místo	0,13

Volební účast (%)

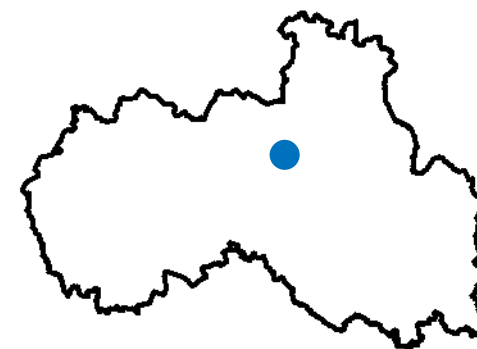
Zastupitelstva obcí 2018	59,2
Zastupitelstva krajů 2016	43,9
Poslanecká sněmovna 2017	67,6
Evropský parlament 2014	19,7
Prezident republiky	
1. kolo	67,9
2. kolo	70,6

Dokončené byty

	2
z toho (%):	
v rodinných domech	100,0
v bytových domech	-

Ekonomické subjekty se sídlem na území obce (k 31. 12.)

Celkem	719
z toho se zjištěnou aktivitou (%)	49,7
z toho podle vybraných odvětví CZ-NACE (%):	
zemědělství, lesnictví, rybářství	3,9
průmysl	12,7
stavebnictví	15,2
obchod (kromě motorových vozidel)	25,0
ubytování, stravování a pohostinství	6,4



Vybavenost obcí vybranými druhy zařízení

Hromadné ubytovací zařízení	ne
Samostatná ordinace praktického lékaře pro:	
děti	ano
dospělé	ano
Zdravotní středisko	ne
Domov pro seniory nebo dům s pečovatelskou službou	ne
Mateřská škola	ano
Základní škola	ano
Sběrný dvůr	ano
Turistické informační centrum	ne
Kulturní dům (sál)	ne
Kino	ne
Středisko pro volný čas dětí (mládeže)	ne
Kostel s náboženským využitím	ano
Víceúčelová tělocvična, sokolovna, sportovní hala	ano
Jednoúčelové kryté sportovní zařízení	ne
Hřiště	ano
Dětské hřiště	ano
Koupaliště	ne
Krytý bazén	ne
Byty napojené na:	
veřejný vodovod	ano
veřejnou kanalizaci	ano
veřejnou kanalizaci s ČOV	ano
veřejný rozvod plynu	ano



Stráž pod Ralskem

Identifikační číslo obce	00260967
Kód základní územní jednotky	562092
Nadmořská výška	310
Délka místních komunikací (km)	22
První písemná zmínka	1281
Počet částí obce	1
Počet katastrálních území	1
Kód SO ORP	5101
Název SO ORP	Česká Lípa
Kód okresu	5101
Název okresu	Česká Lípa
Internetové stránky:	www.strazpr.cz

Výměra (ha)	2 158
v tom (%):	
zemědělská půda	21,6
z toho orná půda	17,6
nezemědělská půda	78,4
z toho lesní pozemky	21,3

Obyvatelstvo (k 31. 12.)	3 989
z toho ženy (%)	50,7
v tom podle věku (%):	
0–14 let	17,0
15–64 let	67,8
65 a více let	15,2
Průměrný věk	39,9
Index stáří	89,8

Demografické události (na 1 000 obyvatel)	
živě narození	14,1
zemřelí	10,2
přirozený přírůstek (úbytek)	4,0
přistěhovalí	43,8
vystěhovalí	55,5
přírůstek (úbytek) stěhováním	- 11,6
celkový přírůstek (úbytek)	- 7,7

Nezaměstnanost

Uchazeči o zaměstnání (k 31. 12.)	67
z toho (%):	
dosazitelní	65,7
ženy	64,2
osoby v evidenci 12 a více měsíců	37,3
Podíl nezaměstnaných osob (%)	1,58
Volná pracovní místa	318
Uchazeči na jedno volné pracovní místo	0,21

Volební účast (%)

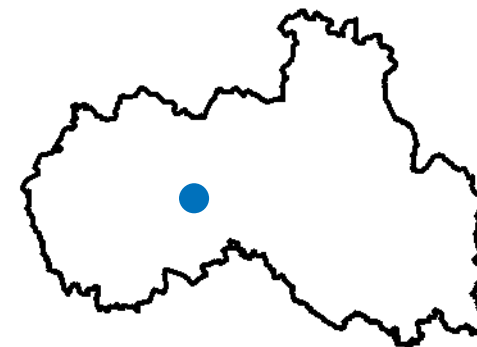
Zastupitelstva obcí 2018	37,9
Zastupitelstva krajů 2016	26,0
Poslanecká sněmovna 2017	52,6
Evropský parlament 2014	12,2
Prezident republiky	
1. kolo	54,3
2. kolo	58,1

Dokončené byty

	2
z toho (%):	
v rodinných domech	100,0
v bytových domech	-

Ekonomické subjekty se sídlem na území obce (k 31. 12.)

Celkem	700
z toho se zjištěnou aktivitou (%)	42,0
z toho podle vybraných odvětví CZ-NACE (%):	
zemědělství, lesnictví, rybářství	3,0
průmysl	14,4
stavebnictví	12,7
obchod (kromě motorových vozidel)	21,3
ubytování, stravování a pohostinství	5,9

**Vybavenost obcí vybranými druhy zařízení**

Hromadné ubytovací zařízení	ano
Samostatná ordinace praktického lékaře pro:	
děti	ano
dospělé	ano
Zdravotní středisko	ano
Domov pro seniory nebo dům s pečovatelskou službou	ano
Mateřská škola	ano
Základní škola	ano
Sběrný dvůr	ano
Turistické informační centrum	ano
Kulturní dům (sál)	ano
Kino	ano
Středisko pro volný čas dětí (mládeže)	ano
Kostel s náboženským využitím	ano
Víceúčelová tělocvična, sokolovna, sportovní hala	ano
Jednoúčelové kryté sportovní zařízení	ano
Hřiště	ano
Dětské hřiště	ano
Koupaliště	ano
Krytý bazén	ano
Byty napojené na:	
veřejný vodovod	ano
veřejnou kanalizaci	ano
veřejnou kanalizaci s ČOV	ano
veřejný rozvod plynu	ne

Stružinec

Identifikační číslo obce	00276154
Kód základní územní jednotky	577545
Nadmořská výška	434
Délka místních komunikací (km)	9
První písemná zmínka	1377
Počet částí obce	4
Počet katastrálních území	3
Kód SO ORP	5107
Název SO ORP	Semily
Kód okresu	5104
Název okresu	Semily
Internetové stránky:	www.struzinec.cz

Výměra (ha)	1 122
v tom (%):	
zemědělská půda	74,2
z toho orná půda	47,9
nezemědělská půda	25,8
z toho lesní pozemky	18,6

Obyvatelstvo (k 31. 12.)	711
z toho ženy (%)	49,4
v tom podle věku (%):	
0–14 let	15,0
15–64 let	63,2
65 a více let	21,8
Průměrný věk	43,7
Index stáří	144,9

Demografické události (na 1 000 obyvatel)	
živě narození	12,6
zemřelí	8,4
přirozený přírůstek (úbytek)	4,2
přistěhovalí	14,0
vystěhovalí	32,3
přírůstek (úbytek) stěhováním	- 18,3
celkový přírůstek (úbytek)	- 14,0

Nezaměstnanost

Uchazeči o zaměstnání (k 31. 12.)	14
z toho (%):	
dosazitelní	100,0
ženy	42,9
osoby v evidenci 12 a více měsíců	28,6
Podíl nezaměstnaných osob (%)	3,06
Volná pracovní místa	1
Uchazeči na jedno volné pracovní místo	14,00

Volební účast (%)

Zastupitelstva obcí 2018	64,9
Zastupitelstva krajů 2016	37,6
Poslanecká sněmovna 2017	65,3
Evropský parlament 2014	15,9
Prezident republiky	
1. kolo	65,8
2. kolo	69,5

Dokončené byty

Dokončené byty	1
z toho (%):	
v rodinných domech	100,0
v bytových domech	-

Ekonomické subjekty se sídlem na území obce (k 31. 12.)

Celkem	178
z toho se zjištěnou aktivitou (%)	53,9
z toho podle vybraných odvětví CZ-NACE (%):	
zemědělství, lesnictví, rybářství	7,3
průmysl	20,2
stavebnictví	15,2
obchod (kromě motorových vozidel)	20,2
ubytování, stravování a pohostinství	6,7



Vybavenost obcí vybranými druhy zařízení

Hromadné ubytovací zařízení	ne
Samostatná ordinace praktického lékaře pro:	
děti	ne
dospělé	ne
Zdravotní středisko	ne
Domov pro seniory nebo dům s pečovatelskou službou	ne
Mateřská škola	ne
Základní škola	ano
Sběrný dvůr	ano
Turistické informační centrum	ne
Kulturní dům (sál)	ne
Kino	ne
Středisko pro volný čas dětí (mládeže)	ne
Kostel s náboženským využitím	ne
Víceúčelová tělocvična, sokolovna, sportovní hala	ano
Jednoúčelové kryté sportovní zařízení	ne
Hřiště	ano
Dětské hřiště	ano
Koupaliště	ne
Krytý bazén	ne
Byty napojené na:	
veřejný vodovod	ano
veřejnou kanalizaci	ano
veřejnou kanalizaci s ČOV	ne
veřejný rozvod plynu	ne



Stružnice

Identifikační číslo obce	00260975
Kód základní územní jednotky	562106
Nadmořská výška	238
Délka místních komunikací (km)	18
První písemná zmínka	1197
Počet částí obce	4
Počet katastrálních území	3
Kód SO ORP	5101
Název SO ORP	Česká Lípa
Kód okresu	5101
Název okresu	Česká Lípa
Internetové stránky:	www.obecstruznice.cz

Výměra (ha)	2 129
v tom (%):	
zemědělská půda	64,1
z toho orná půda	29,8
nezemědělská půda	35,9
z toho lesní pozemky	26,6

Obyvatelstvo (k 31. 12.)	994
z toho ženy (%)	49,0
v tom podle věku (%):	
0–14 let	15,4
15–64 let	67,1
65 a více let	17,5
Průměrný věk	41,5
Index stáří	113,7

Demografické události (na 1 000 obyvatel)	
živě narození	8,0
zemřelí	8,0
přirozený přírůstek (úbytek)	0,0
přistěhovalí	29,1
vystěhovalí	29,1
přírůstek (úbytek) stěhováním	0,0
celkový přírůstek (úbytek)	0,0

Nezaměstnanost

Uchazeči o zaměstnání (k 31. 12.)	21
z toho (%):	
dosazitelní	90,5
ženy	52,4
osoby v evidenci 12 a více měsíců	19,0
Podíl nezaměstnaných osob (%)	2,81
Volná pracovní místa	11
Uchazeči na jedno volné pracovní místo	1,91

Volební účast (%)

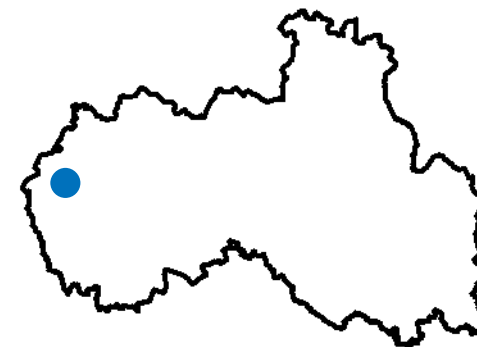
Zastupitelstva obcí 2018	54,9
Zastupitelstva krajů 2016	34,9
Poslanecká sněmovna 2017	55,1
Evropský parlament 2014	15,6
Prezident republiky	
1. kolo	56,4
2. kolo	62,7

Dokončené byty

	3
z toho (%):	
v rodinných domech	100,0
v bytových domech	-

Ekonomické subjekty se sídlem na území obce (k 31. 12.)

Celkem	203
z toho se zjištěnou aktivitou (%)	48,8
z toho podle vybraných odvětví CZ-NACE (%):	
zemědělství, lesnictví, rybářství	7,9
průmysl	10,8
stavebnictví	23,6
obchod (kromě motorových vozidel)	21,7
ubytování, stravování a pohostinství	6,4



Vybavenost obcí vybranými druhy zařízení

Hromadné ubytovací zařízení	ne
Samostatná ordinace praktického lékaře pro:	
děti	ne
dospělé	ne
Zdravotní středisko	ne
Domov pro seniory nebo dům s pečovatelskou službou	ne
Mateřská škola	ne
Základní škola	ano
Sběrný dvůr	ne
Turistické informační centrum	ne
Kulturní dům (sál)	ne
Kino	ne
Středisko pro volný čas dětí (mládeže)	ne
Kostel s náboženským využitím	ano
Víceúčelová tělocvična, sokolovna, sportovní hala	ne
Jednoúčelové kryté sportovní zařízení	ne
Hřiště	ano
Dětské hřiště	ano
Koupaliště	ne
Krytý bazén	ne
Byty napojené na:	
veřejný vodovod	ano
veřejnou kanalizaci	ne
veřejnou kanalizaci s ČOV	ne
veřejný rozvod plynu	ano

Studenec

Identifikační číslo obce	00276162
Kód základní územní jednotky	577553
Nadmořská výška	514
Délka místních komunikací (km)	15
První písemná zmínka	1388
Počet částí obce	3
Počet katastrálních území	3
Kód SO ORP	5104
Název SO ORP	Jilemnice
Kód okresu	5104
Název okresu	Semily
Internetové stránky:	www.studenec.cz

Výměra (ha)	1 687
v tom (%):	
zemědělská půda	68,4
z toho orná půda	29,0
nezemědělská půda	31,6
z toho lesní pozemky	23,9

Obyvatelstvo (k 31. 12.)	1 920
z toho ženy (%)	50,7
v tom podle věku (%):	
0–14 let	19,2
15–64 let	61,2
65 a více let	19,6
Průměrný věk	41,0
Index stáří	102,4

Demografické události (na 1 000 obyvatel)	
živě narození	11,4
zemřelí	10,9
přirozený přírůstek (úbytek)	0,5
přistěhovalí	19,7
vystěhovalí	13,0
přírůstek (úbytek) stěhováním	6,8
celkový přírůstek (úbytek)	7,3

Nezaměstnanost

Uchazeči o zaměstnání (k 31. 12.)	33
z toho (%):	
dosazitelní	90,9
ženy	60,6
osoby v evidenci 12 a více měsíců	42,4
Podíl nezaměstnaných osob (%)	2,55
Volná pracovní místa	53
Uchazeči na jedno volné pracovní místo	0,62

Volební účast (%)

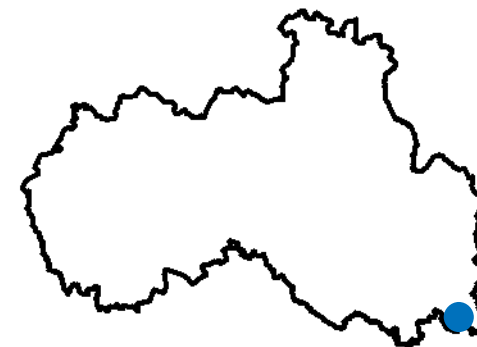
Zastupitelstva obcí 2018	65,4
Zastupitelstva krajů 2016	46,7
Poslanecká sněmovna 2017	72,0
Evropský parlament 2014	25,8
Prezident republiky	
1. kolo	72,9
2. kolo	75,2

Dokončené byty

z toho (%):	
v rodinných domech	100,0
v bytových domech	-

Ekonomické subjekty se sídlem na území obce (k 31. 12.)

Celkem	395
z toho se zjištěnou aktivitou (%)	53,9
z toho podle vybraných odvětví CZ-NACE (%):	
zemědělství, lesnictví, rybářství	8,4
průmysl	17,7
stavebnictví	15,9
obchod (kromě motorových vozidel)	20,8
ubytování, stravování a pohostinství	5,6



Vybavenost obcí vybranými druhy zařízení

Hromadné ubytovací zařízení	ano
Samostatná ordinace praktického lékaře pro:	
děti	ano
dospělé	ano
Zdravotní středisko	ne
Domov pro seniory nebo dům s pečovatelskou službou	ano
Mateřská škola	ano
Základní škola	ano
Sběrný dvůr	ano
Turistické informační centrum	ne
Kulturní dům (sál)	ne
Kino	ne
Středisko pro volný čas dětí (mládeže)	ne
Kostel s náboženským využitím	ano
Víceúčelová tělocvična, sokolovna, sportovní hala	ano
Jednoúčelové kryté sportovní zařízení	ne
Hřiště	ano
Dětské hřiště	ano
Koupaliště	ne
Krytý bazén	ne
Byty napojené na:	
veřejný vodovod	ano
veřejnou kanalizaci	ano
veřejnou kanalizaci s ČOV	ano
veřejný rozvod plynu	ne



Stvolínky

Identifikační číslo obce	00524751
Kód základní územní jednotky	562114
Nadmořská výška	274
Délka místních komunikací (km)	5
První písemná zmínka	1197
Počet částí obce	5
Počet katastrálních území	2
Kód SO ORP	5101
Název SO ORP	Česká Lípa
Kód okresu	5101
Název okresu	Česká Lípa
Internetové stránky:	www.obec-stvolinky.cz

Výměra (ha)	1 264
v tom (%):	
zemědělská půda	54,2
z toho orná půda	19,5
nezemědělská půda	45,8
z toho lesní pozemky	27,4

Obyvatelstvo (k 31. 12.)	332
z toho ženy (%)	49,1
v tom podle věku (%):	
0–14 let	18,7
15–64 let	67,5
65 a více let	13,9
Průměrný věk	38,6
Index stáří	74,2

Demografické události (na 1 000 obyvatel)	
živě narození	5,9
zemřelí	17,6
přirozený přírůstek (úbytek)	- 11,8
přistěhovalí	35,3
vystěhovalí	35,3
přírůstek (úbytek) stěhováním	0,0
celkový přírůstek (úbytek)	- 11,8

Nezaměstnanost

Uchazeči o zaměstnání (k 31. 12.)	8
z toho (%):	
dosazitelní	75,0
ženy	75,0
osoby v evidenci 12 a více měsíců	12,5
Podíl nezaměstnaných osob (%)	2,70
Volná pracovní místa	-
Uchazeči na jedno volné pracovní místo	x

Volební účast (%)

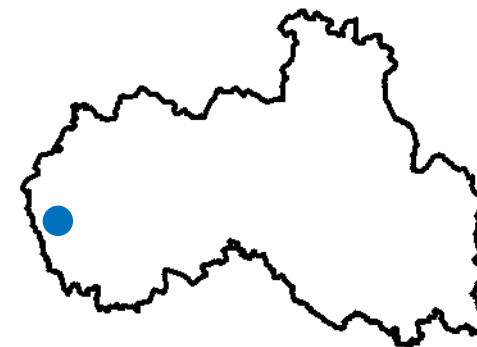
Zastupitelstva obcí 2018	54,5
Zastupitelstva krajů 2016	33,5
Poslanecká sněmovna 2017	49,0
Evropský parlament 2014	12,1
Prezident republiky	
1. kolo	52,3
2. kolo	60,5

Dokončené byty

z toho (%):	
v rodinných domech	-
v bytových domech	-

Ekonomické subjekty se sídlem na území obce (k 31. 12.)

Celkem	77
z toho se zjištěnou aktivitou (%)	40,3
z toho podle vybraných odvětví CZ-NACE (%):	
zemědělství, lesnictví, rybářství	7,8
průmysl	10,4
stavebnictví	19,5
obchod (kromě motorových vozidel)	20,8
ubytování, stravování a pohostinství	10,4



Vybavenost obcí vybranými druhy zařízení

Hromadné ubytovací zařízení	ne
Samostatná ordinace praktického lékaře pro:	
děti	ne
dospělé	ne
Zdravotní středisko	ne
Domov pro seniory nebo dům s pečovatelskou službou	ne
Mateřská škola	ne
Základní škola	ne
Sběrný dvůr	ne
Turistické informační centrum	ne
Kulturní dům (sál)	ano
Kino	ne
Středisko pro volný čas dětí (mládeže)	ne
Kostel s náboženským využitím	ne
Víceúčelová tělocvična, sokolovna, sportovní hala	ne
Jednoúčelové kryté sportovní zařízení	ne
Hřiště	ne
Dětské hřiště	ano
Koupaliště	ne
Krytý bazén	ne
Byty napojené na:	
veřejný vodovod	ano
veřejnou kanalizaci	ne
veřejnou kanalizaci s ČOV	ne
veřejný rozvod plynu	ne

Světlá pod Ještědem

Identifikační číslo obce	00263192
Kód základní územní jednotky	564427
Nadmožská výška	545
Délka místních komunikací (km)	23
První písemná zmínka	1359
Počet částí obce	8
Počet katastrálních území	2
Kód SO ORP	5105
Název SO ORP	Liberec
Kód okresu	5103
Název okresu	Liberec
Internetové stránky:	www.svetlapodjestedem.cz

Výměra (ha)	1 320
v tom (%):	
zemědělská půda	35,4
z toho orná půda	8,4
nezemědělská půda	64,6
z toho lesní pozemky	58,8

Obyvatelstvo (k 31. 12.)	962
z toho ženy (%)	49,5
v tom podle věku (%):	
0–14 let	15,5
15–64 let	63,0
65 a více let	21,5
Průměrný věk	42,7
Index stárí	138,9

Demografické události (na 1 000 obyvatel)	
živě narození	8,4
zemřelí	6,3
přirozený přírůstek (úbytek)	2,1
přistěhovalí	31,5
vystěhovalí	12,6
přírůstek (úbytek) stěhováním	18,9
celkový přírůstek (úbytek)	21,0

Nezaměstnanost

Uchazeči o zaměstnání (k 31. 12.)	18
z toho (%):	
dosazitelní	100,0
ženy	55,6
osoby v evidenci 12 a více měsíců	44,4
Podíl nezaměstnaných osob (%)	2,97
Volná pracovní místa	3
Uchazeči na jedno volné pracovní místo	6,00

Volební účast (%)

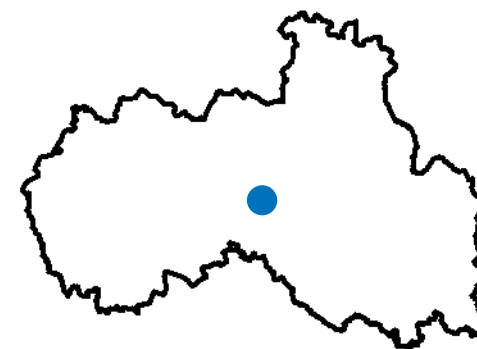
Zastupitelstva obcí 2018	71,3
Zastupitelstva krajů 2016	44,3
Poslanecká sněmovna 2017	71,4
Evropský parlament 2014	20,7
Prezident republiky	
1. kolo	70,6
2. kolo	73,4

Dokončené byty

z toho (%):	
v rodinných domech	66,7
v bytových domech	-

Ekonomické subjekty se sídlem na území obce (k 31. 12.)

Celkem	255
z toho se zjištěnou aktivitou (%)	48,2
z toho podle vybraných odvětví CZ-NACE (%):	
zemědělství, lesnictví, rybářství	9,4
průmysl	17,6
stavebnictví	13,7
obchod (kromě motorových vozidel)	14,9
ubytování, stravování a pohostinství	6,7



Vybavenost obcí vybranými druhy zařízení

Hromadné ubytovací zařízení	ano
Samostatná ordinace praktického lékaře pro:	
děti	ne
dospělé	ano
Zdravotní středisko	ne
Domov pro seniory nebo dům s pečovatelskou službou	ne
Mateřská škola	ne
Základní škola	ano
Sběrný dvůr	ne
Turistické informační centrum	ne
Kulturní dům (sál)	ano
Kino	ne
Středisko pro volný čas dětí (mládeže)	ne
Kostel s náboženským využitím	ano
Víceúčelová tělocvična, sokolovna, sportovní hala	ano
Jednoúčelové kryté sportovní zařízení	ne
Hřiště	ano
Dětské hřiště	ano
Koupaliště	ano
Krytý bazén	ne
Byty napojené na:	
veřejný vodovod	ano
veřejnou kanalizaci	ne
veřejnou kanalizaci s ČOV	ne
veřejný rozvod plynu	ne



Svijanský Újezd

Identifikační číslo obce	00671894
Kód základní územní jednotky	564435
Nadmořská výška	258
Délka místních komunikací (km)	5
První písemná zmínka	1436
Počet částí obce	3
Počet katastrálních území	1
Kód SO ORP	5109
Název SO ORP	Turnov
Kód okresu	5103
Název okresu	Liberec
Internetové stránky:	www.svijanskyujezd.cz

Výměra (ha)	531
v tom (%):	
zemědělská půda	76,0
z toho orná půda	56,5
nezemědělská půda	24,0
z toho lesní pozemky	16,0

Obyvatelstvo (k 31. 12.)	444
z toho ženy (%)	48,6
v tom podle věku (%):	
0–14 let	13,7
15–64 let	68,5
65 a více let	17,8
Průměrný věk	42,2
Index stáří	129,5

Demografické události (na 1 000 obyvatel)	
živě narození	11,4
zemřelí	4,6
přirozený přírůstek (úbytek)	6,9
přistěhovalí	36,6
vystěhovalí	13,7
přírůstek (úbytek) stěhováním	22,9
celkový přírůstek (úbytek)	29,7

Nezaměstnanost

Uchazeči o zaměstnání (k 31. 12.)	7
z toho (%):	
dosazitelní	100,0
ženy	57,1
osoby v evidenci 12 a více měsíců	14,3
Podíl nezaměstnaných osob (%)	2,36
Volná pracovní místa	4
Uchazeči na jedno volné pracovní místo	1,75

Volební účast (%)

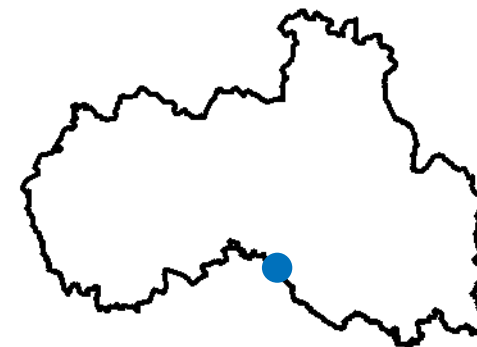
Zastupitelstva obcí 2018	65,8
Zastupitelstva krajů 2016	39,4
Poslanecká sněmovna 2017	68,9
Evropský parlament 2014	17,8
Prezident republiky	
1. kolo	73,8
2. kolo	72,5

Dokončené byty

	3
z toho (%):	
v rodinných domech	33,3
v bytových domech	-

Ekonomické subjekty se sídlem na území obce (k 31. 12.)

Celkem	104
z toho se zjištěnou aktivitou (%)	59,6
z toho podle vybraných odvětví CZ-NACE (%):	
zemědělství, lesnictví, rybářství	12,5
průmysl	11,5
stavebnictví	14,4
obchod (kromě motorových vozidel)	18,3
ubytování, stravování a pohostinství	4,8

**Vybavenost obcí vybranými druhy zařízení**

Hromadné ubytovací zařízení	ano
Samostatná ordinace praktického lékaře pro:	
děti	ne
dospělé	ne
Zdravotní středisko	ne
Domov pro seniory nebo dům s pečovatelskou službou	ne
Mateřská škola	ne
Základní škola	ano
Sběrný dvůr	ne
Turistické informační centrum	ne
Kulturní dům (sál)	ano
Kino	ne
Středisko pro volný čas dětí (mládeže)	ne
Kostel s náboženským využitím	ne
Víceúčelová tělocvična, sokolovna, sportovní hala	ano
Jednoúčelové kryté sportovní zařízení	ne
Hřiště	ano
Dětské hřiště	ano
Koupaliště	ano
Krytý bazén	ne
Byty napojené na:	
veřejný vodovod	ano
veřejnou kanalizaci	ano
veřejnou kanalizaci s ČOV	ne
veřejný rozvod plynu	ano

Svijany

Identifikační číslo obce	00671908
Kód základní územní jednotky	564443
Nadmořská výška	255
Délka místních komunikací (km)	4
První písemná zmínka	1345
Počet částí obce	1
Počet katastrálních území	1
Kód SO ORP	5109
Název SO ORP	Turnov
Kód okresu	5103
Název okresu	Liberec
Internetové stránky:	www.obecsvijany.cz

Výměra (ha)	270
v tom (%):	
zemědělská půda	85,2
z toho orná půda	69,2
nezemědělská půda	14,8
z toho lesní pozemky	1,4

Obyvatelstvo (k 31. 12.)	315
z toho ženy (%)	48,9
v tom podle věku (%):	
0–14 let	16,8
15–64 let	65,4
65 a více let	17,8
Průměrný věk	41,0
Index stáří	105,7

Demografické události (na 1 000 obyvatel)	
živě narození	3,2
zemřelí	16,1
přirozený přírůstek (úbytek)	- 12,9
přistěhovalí	45,2
vystěhovalí	29,0
přírůstek (úbytek) stěhováním	16,1
celkový přírůstek (úbytek)	3,2

Nezaměstnanost

Uchazeči o zaměstnání (k 31. 12.)	2
z toho (%):	
dosazitelní	100,0
ženy	100,0
osoby v evidenci 12 a více měsíců	100,0
Podíl nezaměstnaných osob (%)	0,94
Volná pracovní místa	28
Uchazeči na jedno volné pracovní místo	0,07

Volební účast (%)

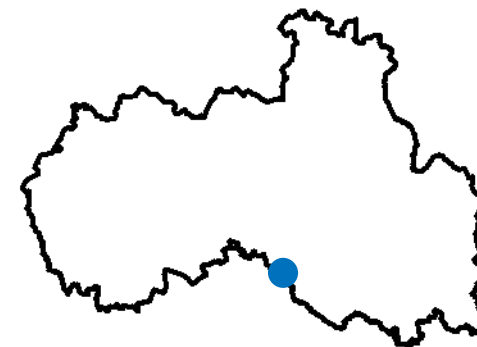
Zastupitelstva obcí 2018	77,8
Zastupitelstva krajů 2016	33,3
Poslanecká sněmovna 2017	65,2
Evropský parlament 2014	19,4
Prezident republiky	
1. kolo	71,4
2. kolo	69,4

Dokončené byty

z toho (%):	
v rodinných domech	-
v bytových domech	-

Ekonomické subjekty se sídlem na území obce (k 31. 12.)

Celkem	91
z toho se zjištěnou aktivitou (%)	53,8
z toho podle vybraných odvětví CZ-NACE (%):	
zemědělství, lesnictví, rybářství	2,2
průmysl	19,8
stavebnictví	20,9
obchod (kromě motorových vozidel)	24,2
ubytování, stravování a pohostinství	4,4



Vybavenost obcí vybranými druhy zařízení

Hromadné ubytovací zařízení	ne
Samostatná ordinace praktického lékaře pro:	
děti	ne
dospělé	ne
Zdravotní středisko	ne
Domov pro seniory nebo dům s pečovatelskou službou	ne
Mateřská škola	ne
Základní škola	ne
Sběrný dvůr	ne
Turistické informační centrum	ne
Kulturní dům (sál)	ne
Kino	ne
Středisko pro volný čas dětí (mládeže)	ne
Kostel s náboženským využitím	ne
Víceúčelová tělocvična, sokolovna, sportovní hala	ano
Jednoúčelové kryté sportovní zařízení	ne
Hřiště	ano
Dětské hřiště	ne
Koupaliště	ne
Krytý bazén	ne
Byty napojené na:	
veřejný vodovod	ano
veřejnou kanalizaci	ano
veřejnou kanalizaci s ČOV	ano
veřejný rozvod plynu	ano



Svojek

Identifikační číslo obce	00276171
Kód základní územní jednotky	577561
Nadmořská výška	427
Délka místních komunikací (km)	4
První písemná zmínka	1401
Počet částí obce	2
Počet katastrálních území	2
Kód SO ORP	5104
Název SO ORP	Jilemnice
Kód okresu	5104
Název okresu	Semily
Internetové stránky:	www.svojek.cz

Výměra (ha)	538
v tom (%):	
zemědělská půda	70,2
z toho orná půda	35,2
nezemědělská půda	29,8
z toho lesní pozemky	21,3

Obyvatelstvo (k 31. 12.)	178
z toho ženy (%)	46,6
v tom podle věku (%):	
0–14 let	10,7
15–64 let	66,3
65 a více let	23,0
Průměrný věk	43,9
Index stáří	215,8

Demografické události (na 1 000 obyvatel)	
živě narození	5,6
zemřelí	5,6
přirozený přírůstek (úbytek)	-
přistěhovalí	22,6
vystěhovalí	5,6
přírůstek (úbytek) stěhováním	16,9
celkový přírůstek (úbytek)	16,9

Nezaměstnanost

Uchazeči o zaměstnání (k 31. 12.)	2
z toho (%):	
dosazitelní	100,0
ženy	50,0
osoby v evidenci 12 a více měsíců	-
Podíl nezaměstnaných osob (%)	1,69
Volná pracovní místa	-
Uchazeči na jedno volné pracovní místo	x

Volební účast (%)

Zastupitelstva obcí 2018	66,4
Zastupitelstva krajů 2016	38,2
Poslanecká sněmovna 2017	74,5
Evropský parlament 2014	11,8
Prezident republiky	
1. kolo	79,3
2. kolo	76,7

Dokončené byty

z toho (%):	
v rodinných domech	-
v bytových domech	-

Ekonomické subjekty se sídlem na území obce (k 31. 12.)

Celkem	37
z toho se zjištěnou aktivitou (%)	48,6
z toho podle vybraných odvětví CZ-NACE (%):	
zemědělství, lesnictví, rybářství	16,2
průmysl	8,1
stavebnictví	24,3
obchod (kromě motorových vozidel)	8,1
ubytování, stravování a pohostinství	5,4



Vybavenost obcí vybranými druhy zařízení

Hromadné ubytovací zařízení	ne
Samostatná ordinace praktického lékaře pro:	
děti	ne
dospělé	ne
Zdravotní středisko	ne
Domov pro seniory nebo dům s pečovatelskou službou	ne
Mateřská škola	ne
Základní škola	ne
Sběrný dvůr	ne
Turistické informační centrum	ne
Kulturní dům (sál)	ano
Kino	ne
Středisko pro volný čas dětí (mládeže)	ne
Kostel s náboženským využitím	ano
Víceúčelová tělocvična, sokolovna, sportovní hala	ne
Jednoúčelové kryté sportovní zařízení	ne
Hřiště	ne
Dětské hřiště	ne
Koupaliště	ne
Krytý bazén	ne
Byty napojené na:	
veřejný vodovod	ano
veřejnou kanalizaci	ne
veřejnou kanalizaci s ČOV	ne
veřejný rozvod plynu	ne

Svojkov

Identifikační číslo obce	00831689
Kód základní územní jednotky	546283
Nadmořská výška	362
Délka místních komunikací (km)	11
První písemná zmínka	1370
Počet částí obce	1
Počet katastrálních území	1
Kód SO ORP	5106
Název SO ORP	Nový Bor
Kód okresu	5101
Název okresu	Česká Lípa
Internetové stránky:	www.sweb.cz/svojkov

Výměra (ha)	345
v tom (%):	
zemědělská půda	67,5
z toho orná půda	20,7
nezemědělská půda	32,5
z toho lesní pozemky	23,1

Obyvatelstvo (k 31. 12.)	245
z toho ženy (%)	46,9
v tom podle věku (%):	
0–14 let	18,0
15–64 let	68,6
65 a více let	13,5
Průměrný věk	40,4
Index stáří	75,0

Demografické události (na 1 000 obyvatel)	
živě narození	8,1
zemřelí	8,1
přirozený přírůstek (úbytek)	-
přistěhovalí	4,1
vystěhovalí	8,1
přírůstek (úbytek) stěhováním	- 4,1
celkový přírůstek (úbytek)	- 4,1

Nezaměstnanost

Uchazeči o zaměstnání (k 31. 12.)	5
z toho (%):	
dosazitelní	80,0
ženy	60,0
osoby v evidenci 12 a více měsíců	40,0
Podíl nezaměstnaných osob (%)	2,34
Volná pracovní místa	-
Uchazeči na jedno volné pracovní místo	x

Volební účast (%)

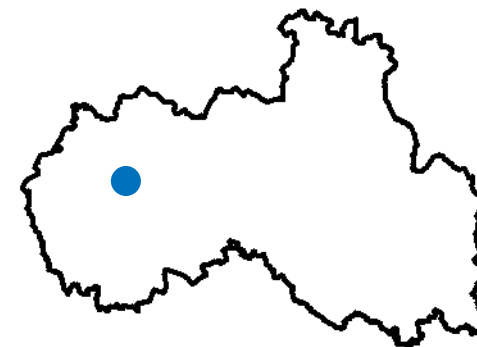
Zastupitelstva obcí 2018	60,1
Zastupitelstva krajů 2016	50,5
Poslanecká sněmovna 2017	72,2
Evropský parlament 2014	28,7
Prezident republiky	
1. kolo	68,3
2. kolo	76,4

Dokončené byty

z toho (%):	
v rodinných domech	-
v bytových domech	-

Ekonomické subjekty se sídlem na území obce (k 31. 12.)

Celkem	79
z toho se zjištěnou aktivitou (%)	59,5
z toho podle vybraných odvětví CZ-NACE (%):	
zemědělství, lesnictví, rybářství	11,4
průmysl	17,7
stavebnictví	8,9
obchod (kromě motorových vozidel)	25,3
ubytování, stravování a pohostinství	3,8



Vybavenost obcí vybranými druhy zařízení

Hromadné ubytovací zařízení	ano
Samostatná ordinace praktického lékaře pro:	
děti	ne
dospělé	ne
Zdravotní středisko	ne
Domov pro seniory nebo dům s pečovatelskou službou	ne
Mateřská škola	ne
Základní škola	ne
Sběrný dvůr	ne
Turistické informační centrum	ne
Kulturní dům (sál)	ano
Kino	ne
Středisko pro volný čas dětí (mládeže)	ne
Kostel s náboženským využitím	ne
Víceúčelová tělocvična, sokolovna, sportovní hala	ne
Jednoúčelové kryté sportovní zařízení	ne
Hřiště	ano
Dětské hřiště	ano
Koupaliště	ne
Krytý bazén	ne
Byty napojené na:	
veřejný vodovod	ano
veřejnou kanalizaci	ne
veřejnou kanalizaci s ČOV	ne
veřejný rozvod plynu	ano



Svor

Identifikační číslo obce	00261009
Kód základní územní jednotky	562131
Nadmořská výška	430
Délka místních komunikací (km)	6
První písemná zmínka	1395
Počet částí obce	2
Počet katastrálních území	1
Kód SO ORP	5106
Název SO ORP	Nový Bor
Kód okresu	5101
Název okresu	Česká Lípa
Internetové stránky:	www.obecsvor.cz

Výměra (ha)	1 805
v tom (%):	
zemědělská půda	14,9
z toho orná půda	3,4
nezemědělská půda	85,1
z toho lesní pozemky	77,0

Obyvatelstvo (k 31. 12.)	664
z toho ženy (%)	50,6
v tom podle věku (%):	
0–14 let	15,8
15–64 let	65,2
65 a více let	19,0
Průměrný věk	41,1
Index stáří	120,0

Demografické události (na 1 000 obyvatel)	
živě narození	10,4
zemřelí	4,5
přirozený přírůstek (úbytek)	6,0
přistěhovalí	20,9
vystěhovalí	38,8
přírůstek (úbytek) stěhováním	- 17,9
celkový přírůstek (úbytek)	- 11,9

Nezaměstnanost

Uchazeči o zaměstnání (k 31. 12.)	15
z toho (%):	
dosazitelní	73,3
ženy	40,0
osoby v evidenci 12 a více měsíců	33,3
Podíl nezaměstnaných osob (%)	2,49
Volná pracovní místa	-
Uchazeči na jedno volné pracovní místo	x

Volební účast (%)

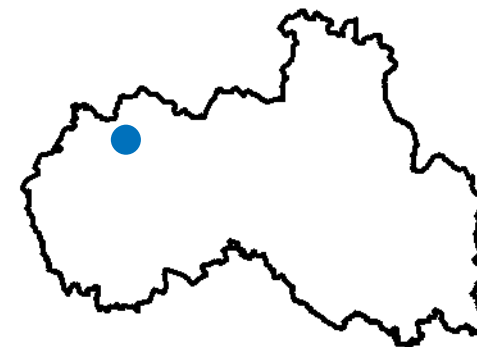
Zastupitelstva obcí 2018	48,2
Zastupitelstva krajů 2016	37,2
Poslanecká sněmovna 2017	64,5
Evropský parlament 2014	17,7
Prezident republiky	
1. kolo	64,2
2. kolo	67,8

Dokončené byty

	1
z toho (%):	
v rodinných domech	100,0
v bytových domech	-

Ekonomické subjekty se sídlem na území obce (k 31. 12.)

Celkem	154
z toho se zjištěnou aktivitou (%)	48,7
z toho podle vybraných odvětví CZ-NACE (%):	
zemědělství, lesnictví, rybářství	8,4
průmysl	25,3
stavebnictví	14,3
obchod (kromě motorových vozidel)	22,7
ubytování, stravování a pohostinství	7,1

**Vybavenost obcí vybranými druhy zařízení**

Hromadné ubytovací zařízení	ano
Samostatná ordinace praktického lékaře pro:	
děti	ne
dospělé	ne
Zdravotní středisko	ne
Domov pro seniory nebo dům s pečovatelskou službou	ne
Mateřská škola	ne
Základní škola	ano
Sběrný dvůr	ne
Turistické informační centrum	ne
Kulturní dům (sál)	ano
Kino	ne
Středisko pro volný čas dětí (mládeže)	ne
Kostel s náboženským využitím	ano
Víceúčelová tělocvična, sokolovna, sportovní hala	ano
Jednoúčelové kryté sportovní zařízení	ne
Hřiště	ano
Dětské hřiště	ano
Koupaliště	ne
Krytý bazén	ne
Byty napojené na:	
veřejný vodovod	ano
veřejnou kanalizaci	ano
veřejnou kanalizaci s ČOV	ano
veřejný rozvod plynu	ano

Sychrov

Identifikační číslo obce	00263222
Kód základní územní jednotky	564451
Nadmořská výška	384
Délka místních komunikací (km)	1
První písemná zmínka	1367
Počet částí obce	5
Počet katastrálních území	1
Kód SO ORP	5109
Název SO ORP	Turnov
Kód okresu	5103
Název okresu	Liberec
Internetové stránky:	www.obecsychrov.cz

Výměra (ha)	651
v tom (%):	
zemědělská půda	52,8
z toho orná půda	25,5
nezemědělská půda	47,2
z toho lesní pozemky	34,6

Obyvatelstvo (k 31. 12.)	213
z toho ženy (%)	45,5
v tom podle věku (%):	
0–14 let	22,1
15–64 let	64,8
65 a více let	13,1
Průměrný věk	38,0
Index stáří	59,6

Demografické události (na 1 000 obyvatel)	
živě narození	9,8
zemřelí	4,9
přirozený přírůstek (úbytek)	4,9
přistěhovalí	58,5
vystěhovalí	9,8
přírůstek (úbytek) stěhováním	48,8
celkový přírůstek (úbytek)	53,7

Nezaměstnanost

Uchazeči o zaměstnání (k 31. 12.)	2
z toho (%):	
dosazitelní	100,0
ženy	50,0
osoby v evidenci 12 a více měsíců	100,0
Podíl nezaměstnaných osob (%)	1,52
Volná pracovní místa	4
Uchazeči na jedno volné pracovní místo	0,50

Volební účast (%)

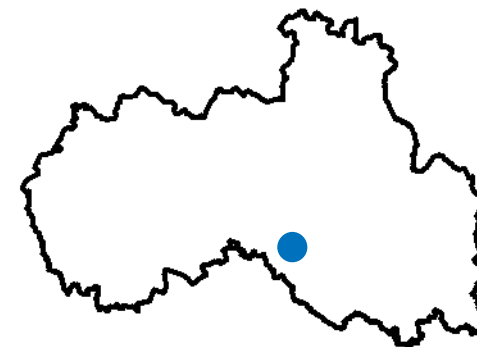
Zastupitelstva obcí 2018	65,5
Zastupitelstva krajů 2016	42,0
Poslanecká sněmovna 2017	64,7
Evropský parlament 2014	20,3
Prezident republiky	
1. kolo	67,3
2. kolo	75,6

Dokončené byty

	2
z toho (%):	
v rodinných domech	100,0
v bytových domech	-

Ekonomické subjekty se sídlem na území obce (k 31. 12.)

Celkem	67
z toho se zjištěnou aktivitou (%)	43,3
z toho podle vybraných odvětví CZ-NACE (%):	
zemědělství, lesnictví, rybářství	11,9
průmysl	20,9
stavebnictví	16,4
obchod (kromě motorových vozidel)	10,4
ubytování, stravování a pohostinství	4,5



Vybavenost obcí vybranými druhy zařízení

Hromadné ubytovací zařízení	ano
Samostatná ordinace praktického lékaře pro:	
děti	ne
dospělé	ne
Zdravotní středisko	ne
Domov pro seniory nebo dům s pečovatelskou službou	ne
Mateřská škola	ne
Základní škola	ano
Sběrný dvůr	ne
Turistické informační centrum	ne
Kulturní dům (sál)	ne
Kino	ne
Středisko pro volný čas dětí (mládeže)	ne
Kostel s náboženským využitím	ne
Víceúčelová tělocvična, sokolovna, sportovní hala	ano
Jednoúčelové kryté sportovní zařízení	ne
Hřiště	ne
Dětské hřiště	ne
Koupaliště	ne
Krytý bazén	ne
Byty napojené na:	
veřejný vodovod	ano
veřejnou kanalizaci	ano
veřejnou kanalizaci s ČOV	ano
veřejný rozvod plynu	ne



Syřenov

Identifikační číslo obce	00276189
Kód základní územní jednotky	577570
Nadmořská výška	448
Délka místních komunikací (km)	6
První písemná zmínka	1533
Počet částí obce	3
Počet katastrálních území	2
Kód SO ORP	5107
Název SO ORP	Semily
Kód okresu	5104
Název okresu	Semily
Internetové stránky:	www.syrenov.cz

Výměra (ha)	646
v tom (%):	
zemědělská půda	48,0
z toho orná půda	20,7
nezemědělská půda	52,0
z toho lesní pozemky	43,5

Obyvatelstvo (k 31. 12.)	207
z toho ženy (%)	46,9
v tom podle věku (%):	
0–14 let	14,0
15–64 let	65,2
65 a více let	20,8
Průměrný věk	42,9
Index stáří	148,3

Demografické události (na 1 000 obyvatel)	
živě narození	4,8
zemřelí	9,6
přirozený přírůstek (úbytek)	- 4,8
přistěhovalí	28,8
vystěhovalí	14,4
přírůstek (úbytek) stěhováním	14,4
celkový přírůstek (úbytek)	9,6

Nezaměstnanost

Uchazeči o zaměstnání (k 31. 12.)	4
z toho (%):	
dosazitelní	100,0
ženy	100,0
osoby v evidenci 12 a více měsíců	50,0
Podíl nezaměstnaných osob (%)	3,01
Volná pracovní místa	-
Uchazeči na jedno volné pracovní místo	x

Volební účast (%)

Zastupitelstva obcí 2018	81,6
Zastupitelstva krajů 2016	48,5
Poslanecká sněmovna 2017	76,2
Evropský parlament 2014	17,4
Prezident republiky	
1. kolo	79,8
2. kolo	80,7

Dokončené byty

z toho (%):	
v rodinných domech	-
v bytových domech	-

Ekonomické subjekty se sídlem na území obce (k 31. 12.)

Celkem	49
z toho se zjištěnou aktivitou (%)	55,1
z toho podle vybraných odvětví CZ-NACE (%):	
zemědělství, lesnictví, rybářství	18,4
průmysl	12,2
stavebnictví	20,4
obchod (kromě motorových vozidel)	8,2
ubytování, stravování a pohostinství	8,2



Vybavenost obcí vybranými druhy zařízení

Hromadné ubytovací zařízení	ne
Samostatná ordinace praktického lékaře pro:	
děti	ne
dospělé	ne
Zdravotní středisko	ne
Domov pro seniory nebo dům s pečovatelskou službou	ne
Mateřská škola	ne
Základní škola	ne
Sběrný dvůr	ne
Turistické informační centrum	ne
Kulturní dům (sál)	ne
Kino	ne
Středisko pro volný čas dětí (mládeže)	ne
Kostel s náboženským využitím	ne
Víceúčelová tělocvična, sokolovna, sportovní hala	ne
Jednoúčelové kryté sportovní zařízení	ne
Hřiště	ano
Dětské hřiště	ano
Koupaliště	ne
Krytý bazén	ne
Byty napojené na:	
veřejný vodovod	ano
veřejnou kanalizaci	ne
veřejnou kanalizaci s ČOV	ne
veřejný rozvod plynu	ne

Šimonovice

Identifikační číslo obce	00671886
Kód základní územní jednotky	564460
Nadmořská výška	485
Délka místních komunikací (km)	4
První písemná zmínka	1545
Počet částí obce	3
Počet katastrálních území	3
Kód SO ORP	5105
Název SO ORP	Liberec
Kód okresu	5103
Název okresu	Liberec
Internetové stránky:	www.simonovice.cz

Výměra (ha)	719
v tom (%):	
zemědělská půda	64,7
z toho orná půda	24,8
nezemědělská půda	35,3
z toho lesní pozemky	25,1

Obyvatelstvo (k 31. 12.)	1 192
z toho ženy (%)	49,6
v tom podle věku (%):	
0–14 let	22,7
15–64 let	68,9
65 a více let	8,5
Průměrný věk	36,0
Index stáří	37,4

Demografické události (na 1 000 obyvatel)	
živě narození	13,7
zemřelí	3,4
přirozený přírůstek (úbytek)	10,3
přistěhovalí	66,9
vystěhovalí	35,2
přírůstek (úbytek) stěhováním	31,7
celkový přírůstek (úbytek)	42,0

Nezaměstnanost

Uchazeči o zaměstnání (k 31. 12.)	26
z toho (%):	
dosazitelní	96,2
ženy	69,2
osoby v evidenci 12 a více měsíců	15,4
Podíl nezaměstnaných osob (%)	3,18
Volná pracovní místa	7
Uchazeči na jedno volné pracovní místo	3,71

Volební účast (%)

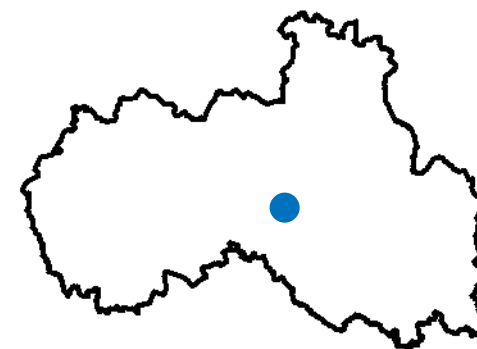
Zastupitelstva obcí 2018	64,3
Zastupitelstva krajů 2016	48,5
Poslanecká sněmovna 2017	73,8
Evropský parlament 2014	22,7
Prezident republiky	
1. kolo	71,8
2. kolo	76,8

Dokončené byty

	8
z toho (%):	
v rodinných domech	100,0
v bytových domech	-

Ekonomické subjekty se sídlem na území obce (k 31. 12.)

Celkem	369
z toho se zjištěnou aktivitou (%)	48,8
z toho podle vybraných odvětví CZ-NACE (%):	
zemědělství, lesnictví, rybářství	6,8
průmysl	10,0
stavebnictví	10,8
obchod (kromě motorových vozidel)	22,0
ubytování, stravování a pohostinství	3,3



Vybavenost obcí vybranými druhy zařízení

Hromadné ubytovací zařízení	ano
Samostatná ordinace praktického lékaře pro:	
děti	ne
dospělé	ne
Zdravotní středisko	ne
Domov pro seniory nebo dům s pečovatelskou službou	ne
Mateřská škola	ne
Základní škola	ne
Sběrný dvůr	ne
Turistické informační centrum	ne
Kulturní dům (sál)	ne
Kino	ne
Středisko pro volný čas dětí (mládeže)	ne
Kostel s náboženským využitím	ano
Víceúčelová tělocvična, sokolovna, sportovní hala	ne
Jednoúčelové kryté sportovní zařízení	ne
Hřiště	ano
Dětské hřiště	ano
Koupaliště	ne
Krytý bazén	ne
Byty napojené na:	
veřejný vodovod	ano
veřejnou kanalizaci	ano
veřejnou kanalizaci s ČOV	ano
veřejný rozvod plynu	ano



Tachov

Identifikační číslo obce	49864009
Kód základní územní jednotky	553638
Nadmožská výška	333
Délka místních komunikací (km)	4
První písemná zmínka	1460
Počet částí obce	1
Počet katastrálních území	1
Kód SO ORP	5101
Název SO ORP	Česká Lípa
Kód okresu	5101
Název okresu	Česká Lípa
Internetové stránky:	www.obectachov.cz

Výměra (ha)	458
v tom (%):	
zemědělská půda	76,8
z toho orná půda	67,1
nezemědělská půda	23,2
z toho lesní pozemky	13,7

Obyvatelstvo (k 31. 12.)	214
z toho ženy (%)	45,8
v tom podle věku (%):	
0–14 let	22,9
15–64 let	65,4
65 a více let	11,7
Průměrný věk	35,7
Index stáří	51,0

Demografické události (na 1 000 obyvatel)	
živě narození	4,7
zemřelí	0,0
přirozený přírůstek (úbytek)	4,7
přistěhovalí	23,5
vystěhovalí	51,6
přírůstek (úbytek) stěhováním	- 28,2
celkový přírůstek (úbytek)	- 23,5

Nezaměstnanost

Uchazeči o zaměstnání (k 31. 12.)	13
z toho (%):	
dosazitelní	100,0
ženy	69,2
osoby v evidenci 12 a více měsíců	53,8
Podíl nezaměstnaných osob (%)	9,35
Volná pracovní místa	-
Uchazeči na jedno volné pracovní místo	x

Volební účast (%)

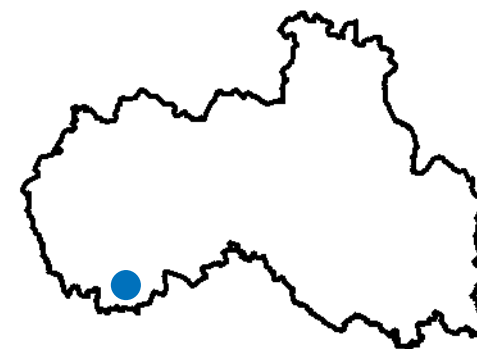
Zastupitelstva obcí 2018	42,6
Zastupitelstva krajů 2016	30,0
Poslanecká sněmovna 2017	46,9
Evropský parlament 2014	14,4
Prezident republiky	
1. kolo	52,1
2. kolo	52,1

Dokončené byty

	1
z toho (%):	
v rodinných domech	100,0
v bytových domech	-

Ekonomické subjekty se sídlem na území obce (k 31. 12.)

Celkem	46
z toho se zjištěnou aktivitou (%)	45,7
z toho podle vybraných odvětví CZ-NACE (%):	
zemědělství, lesnictví, rybářství	17,4
průmysl	8,7
stavebnictví	15,2
obchod (kromě motorových vozidel)	21,7
ubytování, stravování a pohostinství	10,9

**Vybavenost obcí vybranými druhy zařízení**

Hromadné ubytovací zařízení	ne
Samostatná ordinace praktického lékaře pro: děti	ne
dospělé	ne
Zdravotní středisko	ne
Domov pro seniory nebo dům s pečovatelskou službou	ne
Mateřská škola	ne
Základní škola	ne
Sběrný dvůr	ne
Turistické informační centrum	ne
Kulturní dům (sál)	ne
Kino	ne
Středisko pro volný čas dětí (mládeže)	ne
Kostel s náboženským využitím	ne
Víceúčelová tělocvična, sokolovna, sportovní hala	ne
Jednoúčelové kryté sportovní zařízení	ne
Hřiště	ano
Dětské hřiště	ano
Koupaliště	ne
Krytý bazén	ne
Byty napojené na: veřejný vodovod	ano
veřejnou kanalizaci	ano
veřejnou kanalizaci s ČOV	ano
veřejný rozvod plynu	ne

Tanvald

Identifikační číslo obce	00262587
Kód základní územní jednotky	563820
Nadmožská výška	455
Délka místních komunikací (km)	22
První písemná zmínka	1611
Počet částí obce	3
Počet katastrálních území	2
Kód SO ORP	5108
Název SO ORP	Tanvald
Kód okresu	5102
Název okresu	Jablonec nad Nisou
Internetové stránky:	www.tanvald.cz

Výměra (ha)	1 245
v tom (%):	
zemědělská půda	36,2
z toho orná půda	1,0
nezemědělská půda	63,8
z toho lesní pozemky	46,0

Obyvatelstvo (k 31. 12.)	6 293
z toho ženy (%)	50,4
v tom podle věku (%):	
0–14 let	14,7
15–64 let	62,8
65 a více let	22,5
Průměrný věk	43,4
Index stáří	153,0

Demografické události (na 1 000 obyvatel)	
živě narození	11,3
zemřelí	11,4
přirozený přírůstek (úbytek)	- 0,2
přistěhovalí	27,4
vystěhovalí	42,3
přírůstek (úbytek) stěhováním	- 14,9
celkový přírůstek (úbytek)	- 15,1

Nezaměstnanost

Uchazeči o zaměstnání (k 31. 12.)	272
z toho (%):	
dosazitelní	81,6
ženy	50,7
osoby v evidenci 12 a více měsíců	45,2
Podíl nezaměstnaných osob (%)	5,47
Volná pracovní místa	70
Uchazeči na jedno volné pracovní místo	3,89

Volební účast (%)

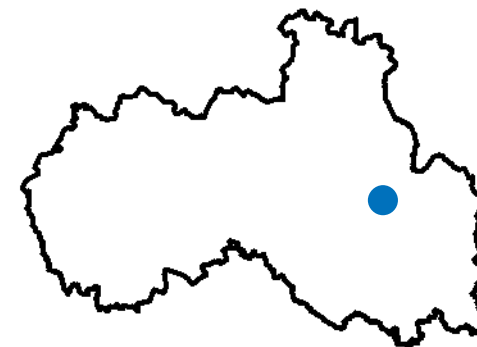
Zastupitelstva obcí 2018	41,2
Zastupitelstva krajů 2016	30,1
Poslanecká sněmovna 2017	53,7
Evropský parlament 2014	15,3
Prezident republiky	
1. kolo	53,7
2. kolo	58,6

Dokončené byty

z toho (%):	
v rodinných domech	75,0
v bytových domech	-

Ekonomické subjekty se sídlem na území obce (k 31. 12.)

Celkem	1503
z toho se zjištěnou aktivitou (%)	39,7
z toho podle vybraných odvětví CZ-NACE (%):	
zemědělství, lesnictví, rybářství	3,4
průmysl	14,1
stavebnictví	18,1
obchod (kromě motorových vozidel)	22,8
ubytování, stravování a pohostinství	8,1



Vybavenost obcí vybranými druhy zařízení

Hromadné ubytovací zařízení	ano
Samostatná ordinace praktického lékaře pro:	
děti	ano
dospělé	ano
Zdravotní středisko	ne
Domov pro seniory nebo dům s pečovatelskou službou	ano
Mateřská škola	ano
Základní škola	ano
Sběrný dvůr	ne
Turistické informační centrum	ano
Kulturní dům (sál)	ano
Kino	ano
Středisko pro volný čas dětí (mládeže)	ano
Kostel s náboženským využitím	ano
Víceúčelová tělocvična, sokolovna, sportovní hala	ano
Jednoúčelové kryté sportovní zařízení	ne
Hřiště	ano
Dětské hřiště	ano
Koupaliště	ano
Krytý bazén	ne
Byty napojené na:	
veřejný vodovod	ano
veřejnou kanalizaci	ano
veřejnou kanalizaci s ČOV	ano
veřejný rozvod plynu	ano



Tatobity

Identifikační číslo obce	00276197
Kód základní územní jednotky	577596
Nadmořská výška	398
Délka místních komunikací (km)	12
První písemná zmínka	1543
Počet částí obce	2
Počet katastrálních území	2
Kód SO ORP	5109
Název SO ORP	Turnov
Kód okresu	5104
Název okresu	Semily
Internetové stránky:	www.tatobity.cz

Výměra (ha)	706
v tom (%):	
zemědělská půda	63,9
z toho orná půda	22,1
nezemědělská půda	36,1
z toho lesní pozemky	27,9

Obyvatelstvo (k 31. 12.)	551
z toho ženy (%)	51,2
v tom podle věku (%):	
0–14 let	15,1
15–64 let	63,7
65 a více let	21,2
Průměrný věk	42,9
Index stáří	141,0

Demografické události (na 1 000 obyvatel)	
živě narození	7,2
zemřelí	9,1
přirozený přírůstek (úbytek)	- 1,8
přistěhovalí	23,6
vystěhovalí	34,4
přírůstek (úbytek) stěhováním	- 10,9
celkový přírůstek (úbytek)	- 12,7

Nezaměstnanost

Uchazeči o zaměstnání (k 31. 12.)	13
z toho (%):	
dosazitelní	84,6
ženy	30,8
osoby v evidenci 12 a více měsíců	53,8
Podíl nezaměstnaných osob (%)	3,10
Volná pracovní místa	1
Uchazeči na jedno volné pracovní místo	13,00

Volební účast (%)

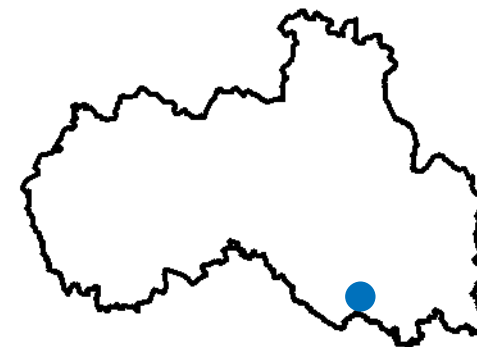
Zastupitelstva obcí 2018	0,0
Zastupitelstva krajů 2016	46,9
Poslanecká sněmovna 2017	65,1
Evropský parlament 2014	20,1
Prezident republiky	
1. kolo	64,9
2. kolo	71,2

Dokončené byty

z toho (%):	
v rodinných domech	-
v bytových domech	-

Ekonomické subjekty se sídlem na území obce (k 31. 12.)

Celkem	149
z toho se zjištěnou aktivitou (%)	51,7
z toho podle vybraných odvětví CZ-NACE (%):	
zemědělství, lesnictví, rybářství	11,4
průmysl	15,4
stavebnictví	12,1
obchod (kromě motorových vozidel)	22,8
ubytování, stravování a pohostinství	9,4



Vybavenost obcí vybranými druhy zařízení

Hromadné ubytovací zařízení	ne
Samostatná ordinace praktického lékaře pro:	
děti	ano
dospělé	ne
Zdravotní středisko	ne
Domov pro seniory nebo dům s pečovatelskou službou	ne
Mateřská škola	ne
Základní škola	ano
Sběrný dvůr	ne
Turistické informační centrum	ne
Kulturní dům (sál)	ano
Kino	ne
Středisko pro volný čas dětí (mládeže)	ne
Kostel s náboženským využitím	ano
Víceúčelová tělocvična, sokolovna, sportovní hala	ne
Jednoúčelové kryté sportovní zařízení	ne
Hřiště	ano
Dětské hřiště	ano
Koupaliště	ne
Krytý bazén	ne
Byty napojené na:	
veřejný vodovod	ano
veřejnou kanalizaci	ne
veřejnou kanalizaci s ČOV	ne
veřejný rozvod plynu	ne

Troskovice

Identifikační číslo obce	00276201
Kód základní územní jednotky	577600
Nadmořská výška	349
Délka místních komunikací (km)	-
První písemná zmínka	1388
Počet částí obce	4
Počet katastrálních území	1
Kód SO ORP	5109
Název SO ORP	Turnov
Kód okresu	5104
Název okresu	Semily
Internetové stránky:	www.craj.cz/troskovice

Výměra (ha)	828
v tom (%):	
zemědělská půda	45,6
z toho orná půda	26,5
nezemědělská půda	54,4
z toho lesní pozemky	47,1

Obyvatelstvo (k 31. 12.)	97
z toho ženy (%)	41,2
v tom podle věku (%):	
0–14 let	7,2
15–64 let	57,7
65 a více let	35,1
Průměrný věk	54,6
Index stáří	485,7

Demografické události (na 1 000 obyvatel)	
živě narození	10,3
zemřelí	10,3
přirozený přírůstek (úbytek)	-
přistěhovalí	20,6
vystěhovalí	41,2
přírůstek (úbytek) stěhováním	- 20,6
celkový přírůstek (úbytek)	- 20,6

Nezaměstnanost

Uchazeči o zaměstnání (k 31. 12.)	4
z toho (%):	
dosazitelní	100,0
ženy	50,0
osoby v evidenci 12 a více měsíců	25,0
Podíl nezaměstnaných osob (%)	7,02
Volná pracovní místa	13
Uchazeči na jedno volné pracovní místo	0,31

Volební účast (%)

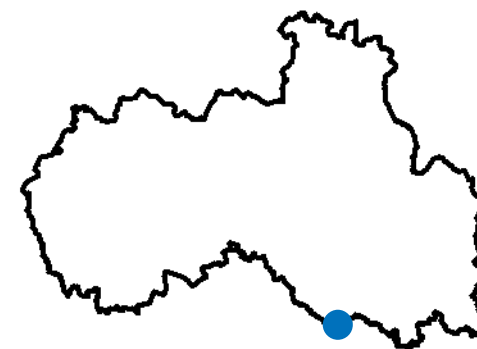
Zastupitelstva obcí 2018	68,9
Zastupitelstva krajů 2016	69,5
Poslanecká sněmovna 2017	78,4
Evropský parlament 2014	42,4
Prezident republiky	
1. kolo	79,0
2. kolo	78,2

Dokončené byty

z toho (%):	
v rodinných domech	-
v bytových domech	-

Ekonomické subjekty se sídlem na území obce (k 31. 12.)

Celkem	37
z toho se zjištěnou aktivitou (%)	40,5
z toho podle vybraných odvětví CZ-NACE (%):	
zemědělství, lesnictví, rybářství	13,5
průmysl	5,4
stavebnictví	10,8
obchod (kromě motorových vozidel)	18,9
ubytování, stravování a pohostinství	13,5



Vybavenost obcí vybranými druhy zařízení

Hromadné ubytovací zařízení	ano
Samostatná ordinace praktického lékaře pro:	
děti	ne
dospělé	ne
Zdravotní středisko	ne
Domov pro seniory nebo dům s pečovatelskou službou	ne
Mateřská škola	ne
Základní škola	ne
Sběrný dvůr	ne
Turistické informační centrum	ne
Kulturní dům (sál)	ne
Kino	ne
Středisko pro volný čas dětí (mládeže)	ne
Kostel s náboženským využitím	ne
Víceúčelová tělocvična, sokolovna, sportovní hala	ne
Jednoúčelové kryté sportovní zařízení	ne
Hřiště	ne
Dětské hřiště	ne
Koupaliště	ne
Krytý bazén	ne
Byty napojené na:	
veřejný vodovod	ano
veřejnou kanalizaci	ne
veřejnou kanalizaci s ČOV	ne
veřejný rozvod plynu	ne



Tuhaň

Identifikační číslo obce	00831727
Kód základní územní jednotky	546267
Nadmořská výška	273
Délka místních komunikací (km)	3
První písemná zmínka	1352
Počet částí obce	6
Počet katastrálních území	4
Kód SO ORP	5101
Název SO ORP	Česká Lípa
Kód okresu	5101
Název okresu	Česká Lípa
Internetové stránky:	www.obec-tuhan.cz

Výměra (ha)	2 471
v tom (%):	
zemědělská půda	39,4
z toho orná půda	23,3
nezemědělská půda	60,6
z toho lesní pozemky	55,4

Obyvatelstvo (k 31. 12.)	269
z toho ženy (%)	45,7
v tom podle věku (%):	
0–14 let	18,6
15–64 let	61,3
65 a více let	20,1
Průměrný věk	42,9
Index stáří	108,0

Demografické události (na 1 000 obyvatel)	
živě narození	7,5
zemřelí	3,8
přirozený přírůstek (úbytek)	3,8
přistěhovalí	22,6
vystěhovalí	18,8
přírůstek (úbytek) stěhováním	3,8
celkový přírůstek (úbytek)	7,5

Nezaměstnanost

Uchazeči o zaměstnání (k 31. 12.)	18
z toho (%):	
dosazitelní	94,4
ženy	50,0
osoby v evidenci 12 a více měsíců	22,2
Podíl nezaměstnaných osob (%)	10,30
Volná pracovní místa	2
Uchazeči na jedno volné pracovní místo	9,00

Volební účast (%)

Zastupitelstva obcí 2018	57,4
Zastupitelstva krajů 2016	40,5
Poslanecká sněmovna 2017	58,3
Evropský parlament 2014	27,1
Prezident republiky	
1. kolo	59,9
2. kolo	66,1

Dokončené byty

z toho (%):	-
v rodinných domech	-
v bytových domech	-

Ekonomické subjekty se sídlem na území obce (k 31. 12.)

Celkem	55
z toho se zjištěnou aktivitou (%)	45,5
z toho podle vybraných odvětví CZ-NACE (%):	
zemědělství, lesnictví, rybářství	29,1
průmysl	9,1
stavebnictví	9,1
obchod (kromě motorových vozidel)	14,5
ubytování, stravování a pohostinství	10,9

**Vybavenost obcí vybranými druhy zařízení**

Hromadné ubytovací zařízení	ano
Samostatná ordinace praktického lékaře pro:	
děti	ne
dospělé	ne
Zdravotní středisko	ne
Domov pro seniory nebo dům s pečovatelskou službou	ne
Mateřská škola	ne
Základní škola	ne
Sběrný dvůr	ne
Turistické informační centrum	ne
Kulturní dům (sál)	ano
Kino	ne
Středisko pro volný čas dětí (mládeže)	ne
Kostel s náboženským využitím	ano
Víceúčelová tělocvična, sokolovna, sportovní hala	ne
Jednoúčelové kryté sportovní zařízení	ne
Hřiště	ano
Dětské hřiště	ano
Koupaliště	ne
Krytý bazén	ne
Byty napojené na:	
veřejný vodovod	ano
veřejnou kanalizaci	ne
veřejnou kanalizaci s ČOV	ne
veřejný rozvod plynu	ne

Turnov

Identifikační číslo obce	00276227
Kód základní územní jednotky	577626
Nadmořská výška	260
Délka místních komunikací (km)	126
První písemná zmínka	1272
Počet částí obce	13
Počet katastrálních území	5
Kód SO ORP	5109
Název SO ORP	Turnov
Kód okresu	5104
Název okresu	Semily
Internetové stránky:	www.turnov.cz

Výměra (ha)	2 271
v tom (%):	
zemědělská půda	56,3
z toho orná půda	29,2
nezemědělská půda	43,7
z toho lesní pozemky	17,9

Obyvatelstvo (k 31. 12.)	14 312
z toho ženy (%)	52,0
v tom podle věku (%):	
0–14 let	14,7
15–64 let	62,4
65 a více let	22,9
Průměrný věk	43,9
Index stáří	155,7

Demografické události (na 1 000 obyvatel)	
živě narození	11,0
zemřelí	14,1
přirozený přírůstek (úbytek)	- 3,1
přistěhovalí	24,6
vystěhovalí	22,8
přírůstek (úbytek) stěhováním	1,8
celkový přírůstek (úbytek)	- 1,3

Nezaměstnanost

Uchazeči o zaměstnání (k 31. 12.)	325
z toho (%):	
dosazitelní	97,2
ženy	53,2
osoby v evidenci 12 a více měsíců	30,2
Podíl nezaměstnaných osob (%)	3,50
Volná pracovní místa	535
Uchazeči na jedno volné pracovní místo	0,61

Volební účast (%)

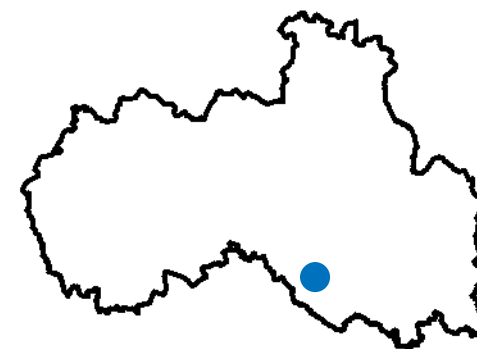
Zastupitelstva obcí 2018	47,1
Zastupitelstva krajů 2016	40,6
Poslanecká sněmovna 2017	64,4
Evropský parlament 2014	21,1
Prezident republiky	
1. kolo	67,3
2. kolo	70,1

Dokončené byty

	35
z toho (%):	
v rodinných domech	20,0
v bytových domech	68,6

Ekonomické subjekty se sídlem na území obce (k 31. 12.)

Celkem	3695
z toho se zjištěnou aktivitou (%)	53,3
z toho podle vybraných odvětví CZ-NACE (%):	
zemědělství, lesnictví, rybářství	3,1
průmysl	17,2
stavebnictví	9,0
obchod (kromě motorových vozidel)	21,1
ubytování, stravování a pohostinství	7,1



Vybavenost obcí vybranými druhy zařízení

Hromadné ubytovací zařízení	ano
Samostatná ordinace praktického lékaře pro:	
děti	ano
dospělé	ano
Zdravotní středisko	ne
Domov pro seniory nebo dům s pečovatelskou službou	ano
Mateřská škola	ano
Základní škola	ano
Sběrný dvůr	ano
Turistické informační centrum	ano
Kulturní dům (sál)	ano
Kino	ano
Středisko pro volný čas dětí (mládeže)	ano
Kostel s náboženským využitím	ano
Víceúčelová tělocvična, sokolovna, sportovní hala	ano
Jednoúčelové kryté sportovní zařízení	ano
Hřiště	ano
Dětské hřiště	ano
Koupaliště	ano
Krytý bazén	ano
Byty napojené na:	
veřejný vodovod	ano
veřejnou kanalizaci	ano
veřejnou kanalizaci s ČOV	ano
veřejný rozvod plynu	ano



Velenice

Identifikační číslo obce	00673072
Kód základní územní jednotky	562173
Nadmořská výška	278
Délka místních komunikací (km)	5
První písemná zmínka	1399
Počet částí obce	1
Počet katastrálních území	1
Kód SO ORP	5101
Název SO ORP	Česká Lípa
Kód okresu	5101
Název okresu	Česká Lípa
Internetové stránky:	www.velenice-cl.cz

Výměra (ha)	718
v tom (%):	
zemědělská půda	48,6
z toho orná půda	32,3
nezemědělská půda	51,4
z toho lesní pozemky	43,9

Obyvatelstvo (k 31. 12.)	176
z toho ženy (%)	48,3
v tom podle věku (%):	
0–14 let	12,5
15–64 let	65,9
65 a více let	21,6
Průměrný věk	44,3
Index stáří	172,7

Demografické události (na 1 000 obyvatel)	
živě narození	5,7
zemřelí	40,2
přirozený přírůstek (úbytek)	- 34,5
přistěhovalí	63,2
vystěhovalí	23,0
přírůstek (úbytek) stěhováním	40,2
celkový přírůstek (úbytek)	5,7

Nezaměstnanost

Uchazeči o zaměstnání (k 31. 12.)	1
z toho (%):	
dosazitelní	0,0
ženy	100,0
osoby v evidenci 12 a více měsíců	100,0
Podíl nezaměstnaných osob (%)	0,00
Volná pracovní místa	-
Uchazeči na jedno volné pracovní místo	x

Volební účast (%)

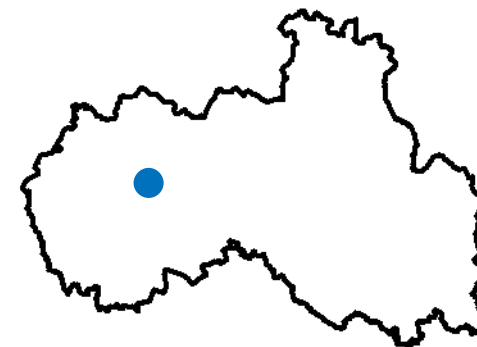
Zastupitelstva obcí 2018	47,3
Zastupitelstva krajů 2016	39,2
Poslanecká sněmovna 2017	60,8
Evropský parlament 2014	6,7
Prezident republiky	
1. kolo	59,3
2. kolo	68,7

Dokončené byty

z toho (%):	
v rodinných domech	-
v bytových domech	-

Ekonomické subjekty se sídlem na území obce (k 31. 12.)

Celkem	45
z toho se zjištěnou aktivitou (%)	44,4
z toho podle vybraných odvětví CZ-NACE (%):	
zemědělství, lesnictví, rybářství	17,8
průmysl	22,2
stavebnictví	13,3
obchod (kromě motorových vozidel)	15,6
ubytování, stravování a pohostinství	2,2



Vybavenost obcí vybranými druhy zařízení

Hromadné ubytovací zařízení	ne
Samostatná ordinace praktického lékaře pro:	
děti	ne
dospělé	ne
Zdravotní středisko	ne
Domov pro seniory nebo dům s pečovatelskou službou	ne
Mateřská škola	ne
Základní škola	ne
Sběrný dvůr	ne
Turistické informační centrum	ne
Kulturní dům (sál)	ano
Kino	ne
Středisko pro volný čas dětí (mládeže)	ne
Kostel s náboženským využitím	ne
Víceúčelová tělocvična, sokolovna, sportovní hala	ne
Jednoúčelové kryté sportovní zařízení	ne
Hřiště	ne
Dětské hřiště	ne
Koupaliště	ne
Krytý bazén	ne
Byty napojené na:	
veřejný vodovod	ne
veřejnou kanalizaci	ne
veřejnou kanalizaci s ČOV	ne
veřejný rozvod plynu	ne

Velké Hamry

Identifikační číslo obce	00262595
Kód základní územní jednotky	563838
Nadmořská výška	412
Délka místních komunikací (km)	13
První písemná zmínka	1624
Počet částí obce	2
Počet katastrálních území	2
Kód SO ORP	5108
Název SO ORP	Tanvald
Kód okresu	5102
Název okresu	Jablonec nad Nisou
Internetové stránky:	www.velke-hamry.cz

Výměra (ha)	932
v tom (%):	
zemědělská půda	37,8
z toho orná půda	8,9
nezemědělská půda	62,2
z toho lesní pozemky	48,4

Obyvatelstvo (k 31. 12.)	2 670
z toho ženy (%)	52,6
v tom podle věku (%):	
0–14 let	13,3
15–64 let	64,0
65 a více let	22,7
Průměrný věk	44,0
Index stáří	169,9

Demografické události (na 1 000 obyvatel)	
živě narození	9,8
zemřelí	25,3
přirozený přírůstek (úbytek)	- 15,5
přistěhovalí	45,7
vystěhovalí	29,1
přírůstek (úbytek) stěhováním	16,6
celkový přírůstek (úbytek)	1,1

Nezaměstnanost

Uchazeči o zaměstnání (k 31. 12.)	90
z toho (%):	
dosazitelní	82,2
ženy	46,7
osoby v evidenci 12 a více měsíců	45,6
Podíl nezaměstnaných osob (%)	4,31
Volná pracovní místa	24
Uchazeči na jedno volné pracovní místo	3,75

Volební účast (%)

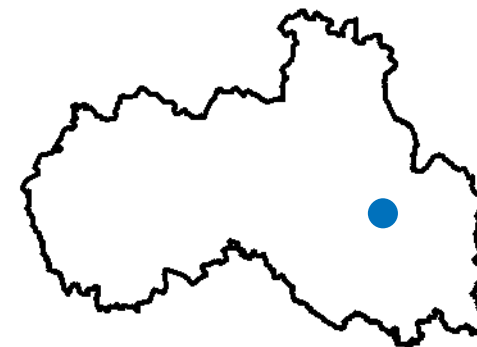
Zastupitelstva obcí 2018	43,6
Zastupitelstva krajů 2016	28,9
Poslanecká sněmovna 2017	53,1
Evropský parlament 2014	12,4
Prezident republiky	
1. kolo	54,7
2. kolo	59,8

Dokončené byty

	2
z toho (%):	
v rodinných domech	100,0
v bytových domech	-

Ekonomické subjekty se sídlem na území obce (k 31. 12.)

Celkem	630
z toho se zjištěnou aktivitou (%)	41,1
z toho podle vybraných odvětví CZ-NACE (%):	
zemědělství, lesnictví, rybářství	3,3
průmysl	16,8
stavebnictví	16,2
obchod (kromě motorových vozidel)	22,4
ubytování, stravování a pohostinství	7,8



Vybavenost obcí vybranými druhy zařízení

Hromadné ubytovací zařízení	ano
Samostatná ordinace praktického lékaře pro:	
děti	ano
dospělé	ano
Zdravotní středisko	ne
Domov pro seniory nebo dům s pečovatelskou službou	ano
Mateřská škola	ano
Základní škola	ano
Sběrný dvůr	ne
Turistické informační centrum	ne
Kulturní dům (sál)	ano
Kino	ne
Středisko pro volný čas dětí (mládeže)	ano
Kostel s náboženským využitím	ano
Víceúčelová tělocvična, sokolovna, sportovní hala	ano
Jednoúčelové kryté sportovní zařízení	ne
Hřiště	ano
Dětské hřiště	ano
Koupaliště	ne
Krytý bazén	ano
Byty napojené na:	
veřejný vodovod	ano
veřejnou kanalizaci	ano
veřejnou kanalizaci s ČOV	ano
veřejný rozvod plynu	ne



Velký Valtinov

Identifikační číslo obce	00672891
Kód základní územní jednotky	562203
Nadmořská výška	292
Délka místních komunikací (km)	22
První písemná zmínka	1395
Počet částí obce	1
Počet katastrálních území	1
Kód SO ORP	5101
Název SO ORP	Česká Lípa
Kód okresu	5101
Název okresu	Česká Lípa
Internetové stránky:	www.velkyvaltinov.cz

Výměra (ha)	1 005
v tom (%):	
zemědělská půda	57,0
z toho orná půda	36,0
nezemědělská půda	43,0
z toho lesní pozemky	30,1

Obyvatelstvo (k 31. 12.)	194
z toho ženy (%)	54,1
v tom podle věku (%):	
0–14 let	16,5
15–64 let	61,9
65 a více let	21,6
Průměrný věk	42,6
Index stáří	131,3

Demografické události (na 1 000 obyvatel)	
živě narození	15,1
zemřelí	10,1
přirozený přírůstek (úbytek)	5,0
přistěhovalí	35,2
vystěhovalí	25,1
přírůstek (úbytek) stěhováním	10,1
celkový přírůstek (úbytek)	15,1

Nezaměstnanost

Uchazeči o zaměstnání (k 31. 12.)	3
z toho (%):	
dosazitelní	66,7
ženy	0,0
osoby v evidenci 12 a více měsíců	66,7
Podíl nezaměstnaných osob (%)	1,63
Volná pracovní místa	-
Uchazeči na jedno volné pracovní místo	x

Volební účast (%)

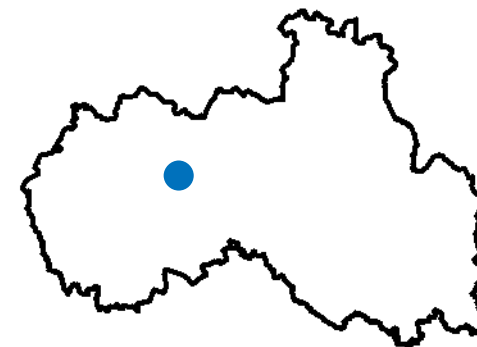
Zastupitelstva obcí 2018	78,1
Zastupitelstva krajů 2016	29,9
Poslanecká sněmovna 2017	62,3
Evropský parlament 2014	14,3
Prezident republiky	
1. kolo	62,6
2. kolo	66,2

Dokončené byty

z toho (%):	
v rodinných domech	-
v bytových domech	-

Ekonomické subjekty se sídlem na území obce (k 31. 12.)

Celkem	40
z toho se zjištěnou aktivitou (%)	52,5
z toho podle vybraných odvětví CZ-NACE (%):	
zemědělství, lesnictví, rybářství	25,0
průmysl	17,5
stavebnictví	12,5
obchod (kromě motorových vozidel)	10,0
ubytování, stravování a pohostinství	10,0

**Vybavenost obcí vybranými druhy zařízení**

Hromadné ubytovací zařízení	ne
Samostatná ordinace praktického lékaře pro:	
děti	ne
dospělé	ne
Zdravotní středisko	ne
Domov pro seniory nebo dům s pečovatelskou službou	ne
Mateřská škola	ne
Základní škola	ne
Sběrný dvůr	ne
Turistické informační centrum	ano
Kulturní dům (sál)	ne
Kino	ne
Středisko pro volný čas dětí (mládeže)	ne
Kostel s náboženským využitím	ano
Víceúčelová tělocvična, sokolovna, sportovní hala	ne
Jednoúčelové kryté sportovní zařízení	ne
Hřiště	ano
Dětské hřiště	ano
Koupaliště	ne
Krytý bazén	ne
Byty napojené na:	
veřejný vodovod	ano
veřejnou kanalizaci	ne
veřejnou kanalizaci s ČOV	ne
veřejný rozvod plynu	ne

Veselá

Identifikační číslo obce	00276243
Kód základní územní jednotky	577642
Nadmořská výška	369
Délka místních komunikací (km)	1
První písemná zmínka	1654
Počet částí obce	5
Počet katastrálních území	3
Kód SO ORP	5107
Název SO ORP	Semily
Kód okresu	5104
Název okresu	Semily
Internetové stránky:	www.vesela.e-obec.cz

Výměra (ha)	578
v tom (%):	
zemědělská půda	67,4
z toho orná půda	29,0
nezemědělská půda	32,6
z toho lesní pozemky	25,8

Obyvatelstvo (k 31. 12.)	232
z toho ženy (%)	49,1
v tom podle věku (%):	
0–14 let	16,4
15–64 let	65,5
65 a více let	18,1
Průměrný věk	41,9
Index stáří	110,5

Demografické události (na 1 000 obyvatel)	
živě narození	4,3
zemřelí	0,0
přirozený přírůstek (úbytek)	4,3
přistěhovalí	8,6
vystěhovalí	12,9
přírůstek (úbytek) stěhováním	- 4,3
celkový přírůstek (úbytek)	0,0

Nezaměstnanost

Uchazeči o zaměstnání (k 31. 12.)	5
z toho (%):	
dosazitelní	100,0
ženy	60,0
osoby v evidenci 12 a více měsíců	-
Podíl nezaměstnaných osob (%)	3,29
Volná pracovní místa	-
Uchazeči na jedno volné pracovní místo	x

Volební účast (%)

Zastupitelstva obcí 2018	62,8
Zastupitelstva krajů 2016	41,6
Poslanecká sněmovna 2017	66,7
Evropský parlament 2014	22,9
Prezident republiky	
1. kolo	65,9
2. kolo	68,2

Dokončené byty

z toho (%):	
v rodinných domech	-
v bytových domech	-

Ekonomické subjekty se sídlem na území obce (k 31. 12.)

Celkem	80
z toho se zjištěnou aktivitou (%)	58,8
z toho podle vybraných odvětví CZ-NACE (%):	
zemědělství, lesnictví, rybářství	23,8
průmysl	15,0
stavebnictví	11,3
obchod (kromě motorových vozidel)	18,8
ubytování, stravování a pohostinství	5,0



Vybavenost obcí vybranými druhy zařízení

Hromadné ubytovací zařízení	ne
Samostatná ordinace praktického lékaře pro:	
děti	ne
dospělé	ne
Zdravotní středisko	ne
Domov pro seniory nebo dům s pečovatelskou službou	ne
Mateřská škola	ne
Základní škola	ne
Sběrný dvůr	ne
Turistické informační centrum	ne
Kulturní dům (sál)	ne
Kino	ne
Středisko pro volný čas dětí (mládeže)	ne
Kostel s náboženským využitím	ne
Víceúčelová tělocvična, sokolovna, sportovní hala	ne
Jednoúčelové kryté sportovní zařízení	ne
Hřiště	ne
Dětské hřiště	ne
Koupaliště	ne
Krytý bazén	ne
Byty napojené na:	
veřejný vodovod	ano
veřejnou kanalizaci	ne
veřejnou kanalizaci s ČOV	ne
veřejný rozvod plynu	ne



Víchová nad Jizerou

Identifikační číslo obce	00276251
Kód základní územní jednotky	577651
Nadmořská výška	411
Délka místních komunikací (km)	15
První písemná zmínka	1534
Počet částí obce	3
Počet katastrálních území	3
Kód SO ORP	5104
Název SO ORP	Jilemnice
Kód okresu	5104
Název okresu	Semily
Internetové stránky:	www.vichovanj.cz

Výměra (ha)	1 230
v tom (%):	
zemědělská půda	62,5
z toho orná půda	13,6
nezemědělská půda	37,5
z toho lesní pozemky	28,2

Obyvatelstvo (k 31. 12.)	950
z toho ženy (%)	51,2
v tom podle věku (%):	
0–14 let	14,9
15–64 let	66,7
65 a více let	18,3
Průměrný věk	41,8
Index stáří	122,5

Demografické události (na 1 000 obyvatel)	
živě narození	11,7
zemřelí	7,4
přirozený přírůstek (úbytek)	4,3
přistěhovalí	24,5
vystěhovalí	13,8
přírůstek (úbytek) stěhováním	10,6
celkový přírůstek (úbytek)	14,9

Nezaměstnanost

Uchazeči o zaměstnání (k 31. 12.)	35
z toho (%):	
dosazitelní	100,0
ženy	48,6
osoby v evidenci 12 a více měsíců	20,0
Podíl nezaměstnaných osob (%)	5,56
Volná pracovní místa	3
Uchazeči na jedno volné pracovní místo	11,67

Volební účast (%)

Zastupitelstva obcí 2018	56,2
Zastupitelstva krajů 2016	42,3
Poslanecká sněmovna 2017	63,7
Evropský parlament 2014	18,2
Prezident republiky	
1. kolo	67,1
2. kolo	70,7

Dokončené byty

z toho (%):	
v rodinných domech	-
v bytových domech	-

Ekonomické subjekty se sídlem na území obce (k 31. 12.)

Celkem	216
z toho se zjištěnou aktivitou (%)	51,4
z toho podle vybraných odvětví CZ-NACE (%):	
zemědělství, lesnictví, rybářství	13,9
průmysl	16,2
stavebnictví	10,6
obchod (kromě motorových vozidel)	21,8
ubytování, stravování a pohostinství	9,3



Vybavenost obcí vybranými druhy zařízení

Hromadné ubytovací zařízení	ano
Samostatná ordinace praktického lékaře pro:	
děti	ne
dospělé	ne
Zdravotní středisko	ne
Domov pro seniory nebo dům s pečovatelskou službou	ne
Mateřská škola	ne
Základní škola	ano
Sběrný dvůr	ne
Turistické informační centrum	ne
Kulturní dům (sál)	ano
Kino	ne
Středisko pro volný čas dětí (mládeže)	ne
Kostel s náboženským využitím	ne
Víceúčelová tělocvična, sokolovna, sportovní hala	ne
Jednoúčelové kryté sportovní zařízení	ano
Hřiště	ano
Dětské hřiště	ano
Koupaliště	ne
Krytý bazén	ne
Byty napojené na:	
veřejný vodovod	ano
veřejnou kanalizaci	ne
veřejnou kanalizaci s ČOV	ne
veřejný rozvod plynu	ano

Višňová

Identifikační číslo obce	00263265
Kód základní územní jednotky	564494
Nadmořská výška	228
Délka místních komunikací (km)	24
První písemná zmínka	1363
Počet částí obce	9
Počet katastrálních území	5
Kód SO ORP	5102
Název SO ORP	Frýdlant
Kód okresu	5103
Název okresu	Liberec
Internetové stránky:	www.ob-vis.net

Výměra (ha)	3 029
v tom (%):	
zemědělská půda	59,7
z toho orná půda	27,0
nezemědělská půda	40,3
z toho lesní pozemky	31,9

Obyvatelstvo (k 31. 12.)	1 332
z toho ženy (%)	48,1
v tom podle věku (%):	
0–14 let	15,0
15–64 let	65,4
65 a více let	19,6
Průměrný věk	42,3
Index stáří	130,5

Demografické události (na 1 000 obyvatel)	
živě narození	11,9
zemřelí	10,4
přirozený přírůstek (úbytek)	1,5
přistěhovalí	26,0
vystěhovalí	30,5
přírůstek (úbytek) stěhováním	- 4,5
celkový přírůstek (úbytek)	- 3,0

Nezaměstnanost

Uchazeči o zaměstnání (k 31. 12.)	37
z toho (%):	
dosazitelní	81,1
ženy	59,5
osoby v evidenci 12 a více měsíců	32,4
Podíl nezaměstnaných osob (%)	3,39
Volná pracovní místa	18
Uchazeči na jedno volné pracovní místo	2,06

Volební účast (%)

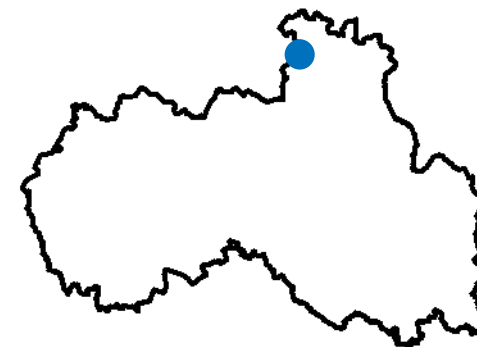
Zastupitelstva obcí 2018	58,0
Zastupitelstva krajů 2016	34,0
Poslanecká sněmovna 2017	54,3
Evropský parlament 2014	14,9
Prezident republiky	
1. kolo	60,5
2. kolo	63,6

Dokončené byty

z toho (%):	
v rodinných domech	-
v bytových domech	-

Ekonomické subjekty se sídlem na území obce (k 31. 12.)

Celkem	279
z toho se zjištěnou aktivitou (%)	38,0
z toho podle vybraných odvětví CZ-NACE (%):	
zemědělství, lesnictví, rybářství	11,8
průmysl	12,9
stavebnictví	17,6
obchod (kromě motorových vozidel)	19,4
ubytování, stravování a pohostinství	7,2



Vybavenost obcí vybranými druhy zařízení

Hromadné ubytovací zařízení	ne
Samostatná ordinace praktického lékaře pro:	
děti	ne
dospělé	ano
Zdravotní středisko	ne
Domov pro seniory nebo dům s pečovatelskou službou	ne
Mateřská škola	ne
Základní škola	ano
Sběrný dvůr	ano
Turistické informační centrum	ano
Kulturní dům (sál)	ano
Kino	ne
Středisko pro volný čas dětí (mládeže)	ano
Kostel s náboženským využitím	ano
Víceúčelová tělocvična, sokolovna, sportovní hala	ano
Jednoúčelové kryté sportovní zařízení	ne
Hřiště	ano
Dětské hřiště	ano
Koupaliště	ne
Krytý bazén	ne
Byty napojené na:	
veřejný vodovod	ano
veřejnou kanalizaci	ano
veřejnou kanalizaci s ČOV	ano
veřejný rozvod plynu	ne



Vítkovice

Identifikační číslo obce	00276260
Kód základní územní jednotky	577669
Nadmořská výška	683
Délka místních komunikací (km)	40
První písemná zmínka	1606
Počet částí obce	1
Počet katastrálních území	1
Kód SO ORP	5104
Název SO ORP	Jilemnice
Kód okresu	5104
Název okresu	Semily
Internetové stránky:	www.vitkovicevkrk.cz

Výměra (ha)	3 194
v tom (%):	
zemědělská půda	15,8
z toho orná půda	0,5
nezemědělská půda	84,2
z toho lesní pozemky	80,1

Obyvatelstvo (k 31. 12.)	391
z toho ženy (%)	46,5
v tom podle věku (%):	
0–14 let	13,6
15–64 let	66,8
65 a více let	19,7
Průměrný věk	44,5
Index stáří	145,3

Demografické události (na 1 000 obyvatel)	
živě narození	5,0
zemřelí	7,5
přirozený přírůstek (úbytek)	- 2,5
přistěhovalí	7,5
vystěhovalí	52,2
přírůstek (úbytek) stěhováním	- 44,8
celkový přírůstek (úbytek)	- 47,3

Nezaměstnanost

Uchazeči o zaměstnání (k 31. 12.)	12
z toho (%):	
dosazitelní	100,0
ženy	41,7
osoby v evidenci 12 a více měsíců	25,0
Podíl nezaměstnaných osob (%)	4,27
Volná pracovní místa	10
Uchazeči na jedno volné pracovní místo	1,20

Volební účast (%)

Zastupitelstva obcí 2018	72,9
Zastupitelstva krajů 2016	34,7
Poslanecká sněmovna 2017	67,0
Evropský parlament 2014	24,5
Prezident republiky	
1. kolo	76,2
2. kolo	81,3

Dokončené byty

	1
z toho (%):	
v rodinných domech	100,0
v bytových domech	-

Ekonomické subjekty se sídlem na území obce (k 31. 12.)

Celkem	165
z toho se zjištěnou aktivitou (%)	46,7
z toho podle vybraných odvětví CZ-NACE (%):	
zemědělství, lesnictví, rybářství	12,1
průmysl	7,9
stavebnictví	17,0
obchod (kromě motorových vozidel)	6,7
ubytování, stravování a pohostinství	26,1



Vybavenost obcí vybranými druhy zařízení

Hromadné ubytovací zařízení	ano
Samostatná ordinace praktického lékaře pro:	
děti	ne
dospělé	ne
Zdravotní středisko	ne
Domov pro seniory nebo dům s pečovatelskou službou	ne
Mateřská škola	ne
Základní škola	ano
Sběrný dvůr	ne
Turistické informační centrum	ne
Kulturní dům (sál)	ano
Kino	ne
Středisko pro volný čas dětí (mládeže)	ne
Kostel s náboženským využitím	ano
Víceúčelová tělocvična, sokolovna, sportovní hala	ano
Jednoúčelové kryté sportovní zařízení	ne
Hřiště	ano
Dětské hřiště	ne
Koupaliště	ne
Krytý bazén	ne
Byty napojené na:	
veřejný vodovod	ano
veřejnou kanalizaci	ano
veřejnou kanalizaci s ČOV	ano
veřejný rozvod plynu	ano

Vlastiboř

Identifikační číslo obce	00525537
Kód základní územní jednotky	563846
Nadmořská výška	680
Délka místních komunikací (km)	4
První písemná zmínka	1627
Počet částí obce	1
Počet katastrálních území	1
Kód SO ORP	5110
Název SO ORP	Železný Brod
Kód okresu	5102
Název okresu	Jablonec nad Nisou
Internetové stránky:	www.obec-vlastibor.cz

Výměra (ha)	362
v tom (%):	
zemědělská půda	30,6
z toho orná půda	9,7
nezemědělská půda	69,4
z toho lesní pozemky	59,7

Obyvatelstvo (k 31. 12.)	119
z toho ženy (%)	51,3
v tom podle věku (%):	
0–14 let	8,4
15–64 let	61,3
65 a více let	30,3
Průměrný věk	50,6
Index stáří	360,0

Demografické události (na 1 000 obyvatel)	
živě narození	0,0
zemřelí	16,5
přirozený přírůstek (úbytek)	- 16,5
přistěhovalí	8,3
vystěhovalí	16,5
přírůstek (úbytek) stěhováním	- 8,3
celkový přírůstek (úbytek)	- 24,8

Nezaměstnanost

Uchazeči o zaměstnání (k 31. 12.)	3
z toho (%):	
dosazitelní	66,7
ženy	33,3
osoby v evidenci 12 a více měsíců	33,3
Podíl nezaměstnaných osob (%)	2,53
Volná pracovní místa	-
Uchazeči na jedno volné pracovní místo	x

Volební účast (%)

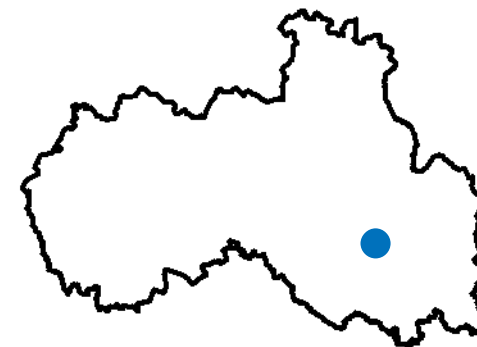
Zastupitelstva obcí 2018	64,2
Zastupitelstva krajů 2016	40,4
Poslanecká sněmovna 2017	63,4
Evropský parlament 2014	15,0
Prezident republiky	
1. kolo	80,9
2. kolo	85,5

Dokončené byty

z toho (%):	
v rodinných domech	-
v bytových domech	-

Ekonomické subjekty se sídlem na území obce (k 31. 12.)

Celkem	28
z toho se zjištěnou aktivitou (%)	46,4
z toho podle vybraných odvětví CZ-NACE (%):	
zemědělství, lesnictví, rybářství	14,3
průmysl	35,7
stavebnictví	14,3
obchod (kromě motorových vozidel)	7,1
ubytování, stravování a pohostinství	0,0



Vybavenost obcí vybranými druhy zařízení

Hromadné ubytovací zařízení	ne
Samostatná ordinace praktického lékaře pro:	
děti	ne
dospělé	ne
Zdravotní středisko	ne
Domov pro seniory nebo dům s pečovatelskou službou	ne
Mateřská škola	ne
Základní škola	ne
Sběrný dvůr	ne
Turistické informační centrum	ne
Kulturní dům (sál)	ano
Kino	ne
Středisko pro volný čas dětí (mládeže)	ne
Kostel s náboženským využitím	ne
Víceúčelová tělocvična, sokolovna, sportovní hala	ano
Jednoúčelové kryté sportovní zařízení	ne
Hřiště	ano
Dětské hřiště	ne
Koupaliště	ne
Krytý bazén	ne
Byty napojené na:	
veřejný vodovod	ano
veřejnou kanalizaci	ne
veřejnou kanalizaci s ČOV	ne
veřejný rozvod plynu	ne



Vlastibořice

Identifikační číslo obce	00671878
Kód základní územní jednotky	564516
Nadmořská výška	382
Délka místních komunikací (km)	6
První písemná zmínka	1352
Počet částí obce	4
Počet katastrálních území	1
Kód SO ORP	5109
Název SO ORP	Turnov
Kód okresu	5103
Název okresu	Liberec
Internetové stránky:	www.vlastiborice.cz

Výměra (ha)	551
v tom (%):	
zemědělská půda	61,9
z toho orná půda	30,9
nezemědělská půda	38,1
z toho lesní pozemky	31,0

Obyvatelstvo (k 31. 12.)	319
z toho ženy (%)	53,9
v tom podle věku (%):	
0–14 let	16,9
15–64 let	63,0
65 a více let	20,1
Průměrný věk	42,8
Index stáří	118,5

Demografické události (na 1 000 obyvatel)	
živě narození	6,3
zemřelí	3,2
přirozený přírůstek (úbytek)	3,2
přistěhovalí	60,1
vystěhovalí	15,8
přírůstek (úbytek) stěhováním	44,3
celkový přírůstek (úbytek)	47,5

Nezaměstnanost

Uchazeči o zaměstnání (k 31. 12.)	5
z toho (%):	
dosazitelní	100,0
ženy	80,0
osoby v evidenci 12 a více měsíců	40,0
Podíl nezaměstnaných osob (%)	2,56
Volná pracovní místa	19
Uchazeči na jedno volné pracovní místo	0,26

Volební účast (%)

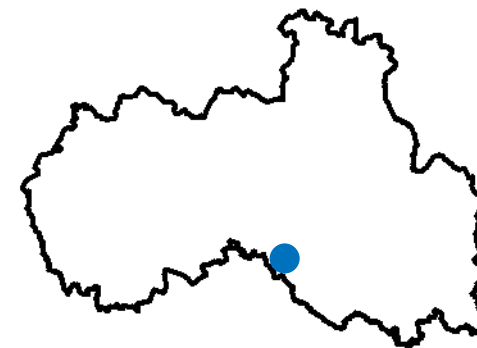
Zastupitelstva obcí 2018	77,6
Zastupitelstva krajů 2016	41,8
Poslanecká sněmovna 2017	75,1
Evropský parlament 2014	26,2
Prezident republiky	
1. kolo	80,4
2. kolo	82,1

Dokončené byty

	5
z toho (%):	
v rodinných domech	100,0
v bytových domech	-

Ekonomické subjekty se sídlem na území obce (k 31. 12.)

Celkem	91
z toho se zjištěnou aktivitou (%)	54,9
z toho podle vybraných odvětví CZ-NACE (%):	
zemědělství, lesnictví, rybářství	12,1
průmysl	8,8
stavebnictví	15,4
obchod (kromě motorových vozidel)	8,8
ubytování, stravování a pohostinství	3,3



Vybavenost obcí vybranými druhy zařízení

Hromadné ubytovací zařízení	ne
Samostatná ordinace praktického lékaře pro:	
děti	ne
dospělé	ne
Zdravotní středisko	ne
Domov pro seniory nebo dům s pečovatelskou službou	ano
Mateřská škola	ne
Základní škola	ne
Sběrný dvůr	ne
Turistické informační centrum	ne
Kulturní dům (sál)	ano
Kino	ne
Středisko pro volný čas dětí (mládeže)	ne
Kostel s náboženským využitím	ano
Víceúčelová tělocvična, sokolovna, sportovní hala	ne
Jednoúčelové kryté sportovní zařízení	ne
Hřiště	ano
Dětské hřiště	ano
Koupaliště	ne
Krytý bazén	ne
Byty napojené na:	
veřejný vodovod	ano
veřejnou kanalizaci	ne
veřejnou kanalizaci s ČOV	ne
veřejný rozvod plynu	ne

Volfartice

Identifikační číslo obce	00261076
Kód základní územní jednotky	562220
Nadmořská výška	323
Délka místních komunikací (km)	7
První písemná zmínka	1281
Počet částí obce	2
Počet katastrálních území	2
Kód SO ORP	5101
Název SO ORP	Česká Lípa
Kód okresu	5101
Název okresu	Česká Lípa
Internetové stránky:	www.volfartice.cz

Výměra (ha)	1 309
v tom (%):	
zemědělská půda	58,1
z toho orná půda	9,6
nezemědělská půda	41,9
z toho lesní pozemky	31,2

Obyvatelstvo (k 31. 12.)	696
z toho ženy (%)	53,0
v tom podle věku (%):	
0–14 let	18,5
15–64 let	66,7
65 a více let	14,8
Průměrný věk	39,4
Index stáří	79,8

Demografické události (na 1 000 obyvatel)	
živě narození	7,4
zemřelí	5,9
přirozený přírůstek (úbytek)	1,5
přistěhovalí	70,7
vystěhovalí	45,7
přírůstek (úbytek) stěhováním	25,0
celkový přírůstek (úbytek)	26,5

Nezaměstnanost

Uchazeči o zaměstnání (k 31. 12.)	13
z toho (%):	
dosazitelní	76,9
ženy	46,2
osoby v evidenci 12 a více měsíců	23,1
Podíl nezaměstnaných osob (%)	2,21
Volná pracovní místa	-
Uchazeči na jedno volné pracovní místo	x

Volební účast (%)

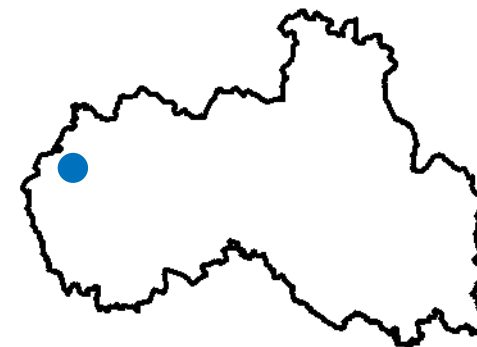
Zastupitelstva obcí 2018	34,2
Zastupitelstva krajů 2016	19,1
Poslanecká sněmovna 2017	52,2
Evropský parlament 2014	7,6
Prezident republiky	
1. kolo	55,1
2. kolo	54,6

Dokončené byty

	3
z toho (%):	
v rodinných domech	100,0
v bytových domech	-

Ekonomické subjekty se sídlem na území obce (k 31. 12.)

Celkem	153
z toho se zjištěnou aktivitou (%)	55,6
z toho podle vybraných odvětví CZ-NACE (%):	
zemědělství, lesnictví, rybářství	14,4
průmysl	20,3
stavebnictví	20,3
obchod (kromě motorových vozidel)	13,7
ubytování, stravování a pohostinství	2,0



Vybavenost obcí vybranými druhy zařízení

Hromadné ubytovací zařízení	ne
Samostatná ordinace praktického lékaře pro:	
děti	ne
dospělé	ne
Zdravotní středisko	ne
Domov pro seniory nebo dům s pečovatelskou službou	ne
Mateřská škola	ne
Základní škola	ano
Sběrný dvůr	ne
Turistické informační centrum	ne
Kulturní dům (sál)	ano
Kino	ne
Středisko pro volný čas dětí (mládeže)	ne
Kostel s náboženským využitím	ano
Víceúčelová tělocvična, sokolovna, sportovní hala	ne
Jednoúčelové kryté sportovní zařízení	ne
Hřiště	ne
Dětské hřiště	ano
Koupaliště	ne
Krytý bazén	ne
Byty napojené na:	
veřejný vodovod	ano
veřejnou kanalizaci	ne
veřejnou kanalizaci s ČOV	ne
veřejný rozvod plynu	ne



Vrchovany

Identifikační číslo obce	00673081
Kód základní územní jednotky	562238
Nadmořská výška	332
Délka místních komunikací (km)	2
První písemná zmínka	1402
Počet částí obce	1
Počet katastrálních území	1
Kód SO ORP	5101
Název SO ORP	Česká Lípa
Kód okresu	5101
Název okresu	Česká Lípa
Internetové stránky:	www.obecvrhovany.cz

Výměra (ha)	469
v tom (%):	
zemědělská půda	45,9
z toho orná půda	30,2
nezemědělská půda	54,1
z toho lesní pozemky	48,8

Obyvatelstvo (k 31. 12.)	106
z toho ženy (%)	48,1
v tom podle věku (%):	
0–14 let	15,1
15–64 let	67,9
65 a více let	17,0
Průměrný věk	38,7
Index stáří	112,5

Demografické události (na 1 000 obyvatel)	
živě narození	9,4
zemřelí	9,4
přirozený přírůstek (úbytek)	-
přistěhovalí	18,9
vystěhovalí	37,7
přírůstek (úbytek) stěhováním	- 18,9
celkový přírůstek (úbytek)	- 18,9

Nezaměstnanost

Uchazeči o zaměstnání (k 31. 12.)	4
z toho (%):	
dosazitelní	75,0
ženy	50,0
osoby v evidenci 12 a více měsíců	25,0
Podíl nezaměstnaných osob (%)	4,23
Volná pracovní místa	-
Uchazeči na jedno volné pracovní místo	x

Volební účast (%)

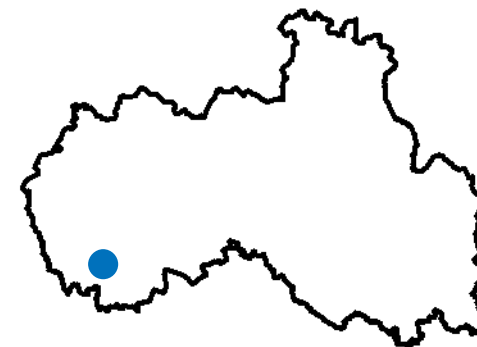
Zastupitelstva obcí 2018	89,4
Zastupitelstva krajů 2016	39,0
Poslanecká sněmovna 2017	61,7
Evropský parlament 2014	14,3
Prezident republiky	
1. kolo	63,8
2. kolo	63,8

Dokončené byty

z toho (%):	
v rodinných domech	-
v bytových domech	-

Ekonomické subjekty se sídlem na území obce (k 31. 12.)

Celkem	23
z toho se zjištěnou aktivitou (%)	56,5
z toho podle vybraných odvětví CZ-NACE (%):	
zemědělství, lesnictví, rybářství	43,5
průmysl	13,0
stavebnictví	8,7
obchod (kromě motorových vozidel)	8,7
ubytování, stravování a pohostinství	13,0

**Vybavenost obcí vybranými druhy zařízení**

Hromadné ubytovací zařízení	ne
Samostatná ordinace praktického lékaře pro:	
děti	ne
dospělé	ne
Zdravotní středisko	ne
Domov pro seniory nebo dům s pečovatelskou službou	ne
Mateřská škola	ne
Základní škola	ne
Sběrný dvůr	ne
Turistické informační centrum	ne
Kulturní dům (sál)	ne
Kino	ne
Středisko pro volný čas dětí (mládeže)	ne
Kostel s náboženským využitím	ano
Víceúčelová tělocvična, sokolovna, sportovní hala	ne
Jednoúčelové kryté sportovní zařízení	ne
Hřiště	ne
Dětské hřiště	ne
Koupaliště	ne
Krytý bazén	ne
Byty napojené na:	
veřejný vodovod	ne
veřejnou kanalizaci	ne
veřejnou kanalizaci s ČOV	ne
veřejný rozvod plynu	ne

Všelibice

Identifikační číslo obce	00263303
Kód základní územní jednotky	564532
Nadmořská výška	386
Délka místních komunikací (km)	7
První písemná zmínka	1419
Počet částí obce	13
Počet katastrálních území	6
Kód SO ORP	5105
Název SO ORP	Liberec
Kód okresu	5103
Název okresu	Liberec
Internetové stránky:	www.vselibice.cz

Výměra (ha)	1 844
v tom (%):	
zemědělská půda	53,4
z toho orná půda	31,7
nezemědělská půda	46,6
z toho lesní pozemky	41,0

Obyvatelstvo (k 31. 12.)	555
z toho ženy (%)	47,6
v tom podle věku (%):	
0–14 let	12,3
15–64 let	66,5
65 a více let	21,3
Průměrný věk	43,6
Index stáří	173,5

Demografické události (na 1 000 obyvatel)	
živě narození	10,8
zemřelí	16,1
přirozený přírůstek (úbytek)	- 5,4
přistěhovalí	43,0
vystěhovalí	34,1
přírůstek (úbytek) stěhováním	9,0
celkový přírůstek (úbytek)	3,6

Nezaměstnanost

Uchazeči o zaměstnání (k 31. 12.)	20
z toho (%):	
dosazitelní	100,0
ženy	60,0
osoby v evidenci 12 a více měsíců	40,0
Podíl nezaměstnaných osob (%)	5,41
Volná pracovní místa	-
Uchazeči na jedno volné pracovní místo	x

Volební účast (%)

Zastupitelstva obcí 2018	71,7
Zastupitelstva krajů 2016	35,9
Poslanecká sněmovna 2017	62,4
Evropský parlament 2014	21,9
Prezident republiky	
1. kolo	59,7
2. kolo	65,1

Dokončené byty

	1
z toho (%):	
v rodinných domech	100,0
v bytových domech	-

Ekonomické subjekty se sídlem na území obce (k 31. 12.)

Celkem	167
z toho se zjištěnou aktivitou (%)	49,7
z toho podle vybraných odvětví CZ-NACE (%):	
zemědělství, lesnictví, rybářství	13,8
průmysl	17,4
stavebnictví	13,8
obchod (kromě motorových vozidel)	23,4
ubytování, stravování a pohostinství	3,0



Vybavenost obcí vybranými druhy zařízení

Hromadné ubytovací zařízení	ne
Samostatná ordinace praktického lékaře pro: děti	ne
dospělé	ne
Zdravotní středisko	ne
Domov pro seniory nebo dům s pečovatelskou službou	ne
Mateřská škola	ne
Základní škola	ne
Sběrný dvůr	ne
Turistické informační centrum	ne
Kulturní dům (sál)	ano
Kino	ne
Středisko pro volný čas dětí (mládeže)	ne
Kostel s náboženským využitím	ne
Víceúčelová tělocvična, sokolovna, sportovní hala	ne
Jednoúčelové kryté sportovní zařízení	ne
Hřiště	ano
Dětské hřiště	ano
Koupaliště	ne
Krytý bazén	ne
Byty napojené na: veřejný vodovod	ano
veřejnou kanalizaci	ano
veřejnou kanalizaci s ČOV	ano
veřejný rozvod plynu	ne



Všeň

Identifikační číslo obce	00276278
Kód základní územní jednotky	577677
Nadmořská výška	272
Délka místních komunikací (km)	14
První písemná zmínka	1318
Počet částí obce	3
Počet katastrálních území	1
Kód SO ORP	5109
Název SO ORP	Turnov
Kód okresu	5104
Název okresu	Semily
Internetové stránky:	www.vsen.cz

Výměra (ha)	561
v tom (%):	
zemědělská půda	82,7
z toho orná půda	57,9
nezemědělská půda	17,3
z toho lesní pozemky	3,0

Obyvatelstvo (k 31. 12.)	606
z toho ženy (%)	48,7
v tom podle věku (%):	
0–14 let	16,5
15–64 let	65,0
65 a více let	18,5
Průměrný věk	42,0
Index stáří	112,0

Demografické události (na 1 000 obyvatel)	
živě narození	11,5
zemřelí	9,8
přirozený přírůstek (úbytek)	1,6
přistěhovalí	26,2
vystěhovalí	22,9
přírůstek (úbytek) stěhováním	3,3
celkový přírůstek (úbytek)	4,9

Nezaměstnanost

Uchazeči o zaměstnání (k 31. 12.)	17
z toho (%):	
dosazitelní	100,0
ženy	52,9
osoby v evidenci 12 a více měsíců	29,4
Podíl nezaměstnaných osob (%)	4,27
Volná pracovní místa	1
Uchazeči na jedno volné pracovní místo	17,00

Volební účast (%)

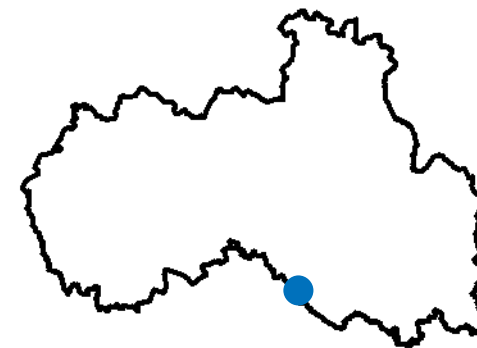
Zastupitelstva obcí 2018	47,9
Zastupitelstva krajů 2016	45,4
Poslanecká sněmovna 2017	74,1
Evropský parlament 2014	26,8
Prezident republiky	
1. kolo	74,3
2. kolo	71,3

Dokončené byty

z toho (%):	-
v rodinných domech	-
v bytových domech	-

Ekonomické subjekty se sídlem na území obce (k 31. 12.)

Celkem	164
z toho se zjištěnou aktivitou (%)	57,3
z toho podle vybraných odvětví CZ-NACE (%):	
zemědělství, lesnictví, rybářství	13,4
průmysl	15,2
stavebnictví	7,9
obchod (kromě motorových vozidel)	16,5
ubytování, stravování a pohostinství	8,5



Vybavenost obcí vybranými druhy zařízení

Hromadné ubytovací zařízení	ne
Samostatná ordinace praktického lékaře pro:	
děti	ne
dospělé	ne
Zdravotní středisko	ne
Domov pro seniory nebo dům s pečovatelskou službou	ne
Mateřská škola	ne
Základní škola	ano
Sběrný dvůr	ne
Turistické informační centrum	ne
Kulturní dům (sál)	ne
Kino	ne
Středisko pro volný čas dětí (mládeže)	ne
Kostel s náboženským využitím	ano
Víceúčelová tělocvična, sokolovna, sportovní hala	ne
Jednoúčelové kryté sportovní zařízení	ne
Hřiště	ano
Dětské hřiště	ano
Koupaliště	ne
Krytý bazén	ne
Byty napojené na:	
veřejný vodovod	ano
veřejnou kanalizaci	ano
veřejnou kanalizaci s ČOV	ne
veřejný rozvod plynu	ano

Vyskeř

Identifikační číslo obce	00276286
Kód základní územní jednotky	577685
Nadmořská výška	372
Délka místních komunikací (km)	18
První písemná zmínka	1318
Počet částí obce	6
Počet katastrálních území	1
Kód SO ORP	5109
Název SO ORP	Turnov
Kód okresu	5104
Název okresu	Semily
Internetové stránky:	www.vysker.cz

Výměra (ha)	961
v tom (%):	
zemědělská půda	61,3
z toho orná půda	33,8
nezemědělská půda	38,7
z toho lesní pozemky	30,8

Obyvatelstvo (k 31. 12.)	392
z toho ženy (%)	48,0
v tom podle věku (%):	
0–14 let	11,7
15–64 let	67,3
65 a více let	20,9
Průměrný věk	44,8
Index stáří	178,3

Demografické události (na 1 000 obyvatel)	
živě narození	2,6
zemřelí	12,8
přirozený přírůstek (úbytek)	- 10,2
přistěhovalí	30,6
vystěhovalí	53,6
přírůstek (úbytek) stěhováním	- 23,0
celkový přírůstek (úbytek)	- 33,2

Nezaměstnanost

Uchazeči o zaměstnání (k 31. 12.)	12
z toho (%):	
dosazitelní	91,7
ženy	33,3
osoby v evidenci 12 a více měsíců	33,3
Podíl nezaměstnaných osob (%)	3,99
Volná pracovní místa	3
Uchazeči na jedno volné pracovní místo	4,00

Volební účast (%)

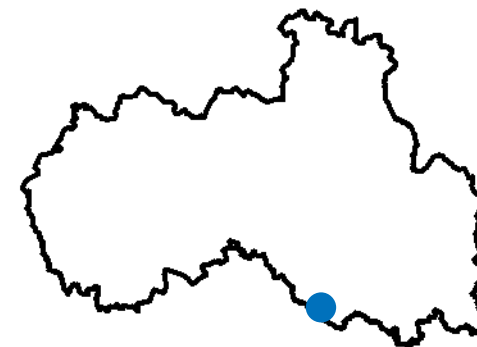
Zastupitelstva obcí 2018	74,9
Zastupitelstva krajů 2016	44,2
Poslanecká sněmovna 2017	74,0
Evropský parlament 2014	21,3
Prezident republiky	
1. kolo	75,2
2. kolo	78,2

Dokončené byty

	2
z toho (%):	
v rodinných domech	100,0
v bytových domech	-

Ekonomické subjekty se sídlem na území obce (k 31. 12.)

Celkem	116
z toho se zjištěnou aktivitou (%)	59,5
z toho podle vybraných odvětví CZ-NACE (%):	
zemědělství, lesnictví, rybářství	21,6
průmysl	13,8
stavebnictví	6,0
obchod (kromě motorových vozidel)	19,8
ubytování, stravování a pohostinství	7,8



Vybavenost obcí vybranými druhy zařízení

Hromadné ubytovací zařízení	ano
Samostatná ordinace praktického lékaře pro:	
děti	ne
dospělé	ne
Zdravotní středisko	ne
Domov pro seniory nebo dům s pečovatelskou službou	ne
Mateřská škola	ne
Základní škola	ne
Sběrný dvůr	ano
Turistické informační centrum	ano
Kulturní dům (sál)	ano
Kino	ano
Středisko pro volný čas dětí (mládeže)	ano
Kostel s náboženským využitím	ano
Víceúčelová tělocvična, sokolovna, sportovní hala	ano
Jednoúčelové kryté sportovní zařízení	ano
Hřiště	ano
Dětské hřiště	ano
Koupaliště	ano
Krytý bazén	ano
Byty napojené na:	
veřejný vodovod	ano
veřejnou kanalizaci	ano
veřejnou kanalizaci s ČOV	ne
veřejný rozvod plynu	ne



Vysoké nad Jizerou

Identifikační číslo obce	00276294
Kód základní územní jednotky	577693
Nadmořská výška	692
Délka místních komunikací (km)	15
První písemná zmínka	1352
Počet částí obce	5
Počet katastrálních území	5
Kód SO ORP	5107
Název SO ORP	Semily
Kód okresu	5104
Název okresu	Semily
Internetové stránky:	www.vysokenadjizerou.cz

Výměra (ha)	2 067
v tom (%):	
zemědělská půda	59,5
z toho orná půda	30,5
nezemědělská půda	40,5
z toho lesní pozemky	32,1

Obyvatelstvo (k 31. 12.)	1 292
z toho ženy (%)	47,9
v tom podle věku (%):	
0–14 let	15,1
15–64 let	62,1
65 a více let	22,8
Průměrný věk	43,8
Index stáří	151,3

Demografické události (na 1 000 obyvatel)	
živě narození	13,2
zemřelí	13,2
přirozený přírůstek (úbytek)	-
přistěhovalí	23,3
vystěhovalí	25,7
přírůstek (úbytek) stěhováním	- 2,3
celkový přírůstek (úbytek)	- 2,3

Nezaměstnanost

Uchazeči o zaměstnání (k 31. 12.)	39
z toho (%):	
dosazitelní	94,9
ženy	46,2
osoby v evidenci 12 a více měsíců	23,1
Podíl nezaměstnaných osob (%)	4,52
Volná pracovní místa	7
Uchazeči na jedno volné pracovní místo	5,57

Volební účast (%)

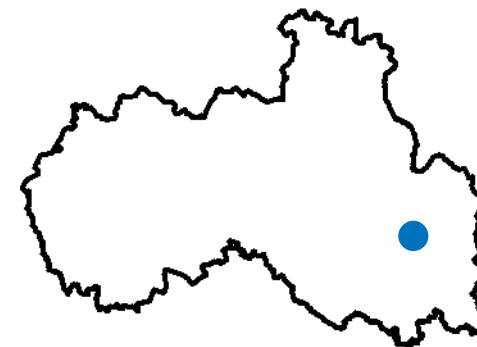
Zastupitelstva obcí 2018	51,4
Zastupitelstva krajů 2016	49,1
Poslanecká sněmovna 2017	73,7
Evropský parlament 2014	21,9
Prezident republiky	
1. kolo	74,3
2. kolo	79,8

Dokončené byty

	4
z toho (%):	
v rodinných domech	100,0
v bytových domech	-

Ekonomické subjekty se sídlem na území obce (k 31. 12.)

Celkem	365
z toho se zjištěnou aktivitou (%)	50,7
z toho podle vybraných odvětví CZ-NACE (%):	
zemědělství, lesnictví, rybářství	14,8
průmysl	12,3
stavebnictví	10,7
obchod (kromě motorových vozidel)	16,4
ubytování, stravování a pohostinství	14,2



Vybavenost obcí vybranými druhy zařízení

Hromadné ubytovací zařízení	ano
Samostatná ordinace praktického lékaře pro:	
děti	ne
dospělé	ano
Zdravotní středisko	ne
Domov pro seniory nebo dům s pečovatelskou službou	ano
Mateřská škola	ano
Základní škola	ano
Sběrný dvůr	ano
Turistické informační centrum	ano
Kulturní dům (sál)	ano
Kino	ne
Středisko pro volný čas dětí (mládeže)	ne
Kostel s náboženským využitím	ano
Víceúčelová tělocvična, sokolovna, sportovní hala	ano
Jednoúčelové kryté sportovní zařízení	ne
Hřiště	ne
Dětské hřiště	ano
Koupaliště	ano
Krytý bazén	ne
Byty napojené na:	
veřejný vodovod	ano
veřejnou kanalizaci	ano
veřejnou kanalizaci s ČOV	ano
veřejný rozvod plynu	ano

Záhoří

Identifikační číslo obce	00276308
Kód základní územní jednotky	577707
Nadmořská výška	501
Délka místních komunikací (km)	18
První písemná zmínka	1393
Počet částí obce	5
Počet katastrálních území	2
Kód SO ORP	5107
Název SO ORP	Semily
Kód okresu	5104
Název okresu	Semily
Internetové stránky:	www.obeczahori.cz

Výměra (ha)	854
v tom (%):	
zemědělská půda	63,5
z toho orná půda	34,0
nezemědělská půda	36,5
z toho lesní pozemky	21,4

Obyvatelstvo (k 31. 12.)	495
z toho ženy (%)	48,3
v tom podle věku (%):	
0–14 let	13,3
15–64 let	67,9
65 a více let	18,8
Průměrný věk	43,0
Index stáří	140,9

Demografické události (na 1 000 obyvatel)	
živě narození	4,0
zemřelí	10,0
přirozený přírůstek (úbytek)	- 6,0
přistěhovalí	22,0
vystěhovalí	16,0
přírůstek (úbytek) stěhováním	6,0
celkový přírůstek (úbytek)	0,0

Nezaměstnanost

Uchazeči o zaměstnání (k 31. 12.)	12
z toho (%):	
dosazitelní	100,0
ženy	33,3
osoby v evidenci 12 a více měsíců	16,7
Podíl nezaměstnaných osob (%)	3,65
Volná pracovní místa	1
Uchazeči na jedno volné pracovní místo	12,00

Volební účast (%)

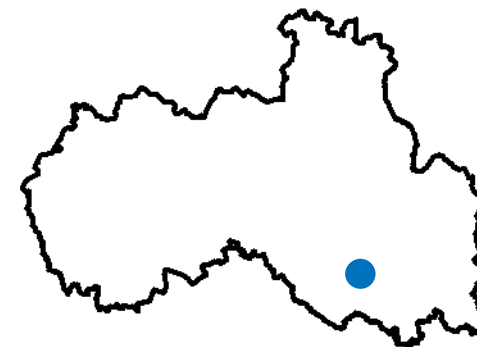
Zastupitelstva obcí 2018	62,0
Zastupitelstva krajů 2016	34,8
Poslanecká sněmovna 2017	61,7
Evropský parlament 2014	16,9
Prezident republiky	
1. kolo	60,9
2. kolo	65,4

Dokončené byty

	2
z toho (%):	
v rodinných domech	100,0
v bytových domech	-

Ekonomické subjekty se sídlem na území obce (k 31. 12.)

Celkem	137
z toho se zjištěnou aktivitou (%)	46,7
z toho podle vybraných odvětví CZ-NACE (%):	
zemědělství, lesnictví, rybářství	5,8
průmysl	26,3
stavebnictví	13,9
obchod (kromě motorových vozidel)	21,9
ubytování, stravování a pohostinství	2,2



Vybavenost obcí vybranými druhy zařízení

Hromadné ubytovací zařízení	ne
Samostatná ordinace praktického lékaře pro:	
děti	ne
dospělé	ne
Zdravotní středisko	ne
Domov pro seniory nebo dům s pečovatelskou službou	ne
Mateřská škola	ne
Základní škola	ne
Sběrný dvůr	ne
Turistické informační centrum	ne
Kulturní dům (sál)	ne
Kino	ne
Středisko pro volný čas dětí (mládeže)	ne
Kostel s náboženským využitím	ne
Víceúčelová tělocvična, sokolovna, sportovní hala	ano
Jednoúčelové kryté sportovní zařízení	ne
Hřiště	ano
Dětské hřiště	ne
Koupaliště	ne
Krytý bazén	ne
Byty napojené na:	
veřejný vodovod	ano
veřejnou kanalizaci	ne
veřejnou kanalizaci s ČOV	ne
veřejný rozvod plynu	ano



Zahrádky

Identifikační číslo obce	00261092
Kód základní územní jednotky	562246
Nadmožská výška	260
Délka místních komunikací (km)	14
První písemná zmínka	1376
Počet částí obce	3
Počet katastrálních území	2
Kód SO ORP	5101
Název SO ORP	Česká Lípa
Kód okresu	5101
Název okresu	Česká Lípa
Internetové stránky:	www.zahradkycl.cz

Výměra (ha)	1 007
v tom (%):	
zemědělská půda	54,4
z toho orná půda	38,9
nezemědělská půda	45,6
z toho lesní pozemky	29,3

Obyvatelstvo (k 31. 12.)	697
z toho ženy (%)	47,5
v tom podle věku (%):	
0–14 let	17,9
15–64 let	66,3
65 a více let	15,8
Průměrný věk	40,0
Index stáří	88,0

Demografické události (na 1 000 obyvatel)	
živě narození	11,4
zemřelí	11,4
přirozený přírůstek (úbytek)	-
přistěhovalí	22,9
vystěhovalí	37,1
přírůstek (úbytek) stěhováním	- 14,3
celkový přírůstek (úbytek)	- 14,3

Nezaměstnanost

Uchazeči o zaměstnání (k 31. 12.)	11
z toho (%):	
dosazitelní	72,7
ženy	72,7
osoby v evidenci 12 a více měsíců	27,3
Podíl nezaměstnaných osob (%)	1,69
Volná pracovní místa	4
Uchazeči na jedno volné pracovní místo	2,75

Volební účast (%)

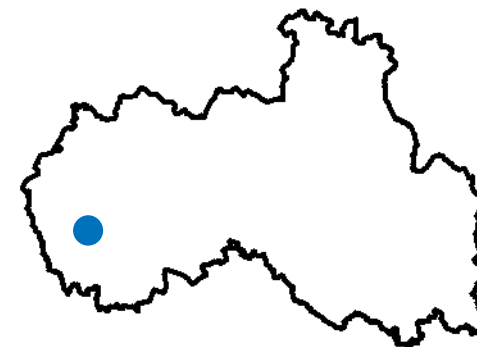
Zastupitelstva obcí 2018	49,6
Zastupitelstva krajů 2016	30,6
Poslanecká sněmovna 2017	60,5
Evropský parlament 2014	14,8
Prezident republiky	
1. kolo	54,0
2. kolo	59,7

Dokončené byty

z toho (%):	
v rodinných domech	-
v bytových domech	-

Ekonomické subjekty se sídlem na území obce (k 31. 12.)

Celkem	168
z toho se zjištěnou aktivitou (%)	53,6
z toho podle vybraných odvětví CZ-NACE (%):	
zemědělství, lesnictví, rybářství	12,5
průmysl	14,3
stavebnictví	11,3
obchod (kromě motorových vozidel)	16,7
ubytování, stravování a pohostinství	10,7



Vybavenost obcí vybranými druhy zařízení

Hromadné ubytovací zařízení	ne
Samostatná ordinace praktického lékaře pro:	
děti	ne
dospělé	ano
Zdravotní středisko	ne
Domov pro seniory nebo dům s pečovatelskou službou	ne
Mateřská škola	ne
Základní škola	ano
Sběrný dvůr	ne
Turistické informační centrum	ano
Kulturní dům (sál)	ano
Kino	ne
Středisko pro volný čas dětí (mládeže)	ne
Kostel s náboženským využitím	ano
Víceúčelová tělocvična, sokolovna, sportovní hala	ne
Jednoúčelové kryté sportovní zařízení	ne
Hřiště	ano
Dětské hřiště	ano
Koupaliště	ne
Krytý bazén	ne
Byty napojené na:	
veřejný vodovod	ano
veřejnou kanalizaci	ano
veřejnou kanalizaci s ČOV	ano
veřejný rozvod plynu	ne

Zákupy

Identifikační číslo obce	00261114
Kód základní územní jednotky	562262
Nadmořská výška	217
Délka místních komunikací (km)	22
První písemná zmínka	1320
Počet částí obce	7
Počet katastrálních území	7
Kód SO ORP	5101
Název SO ORP	Česká Lípa
Kód okresu	5101
Název okresu	Česká Lípa
Internetové stránky:	www.zakupy.cz

Výměra (ha)	4 078
v tom (%):	
zemědělská půda	46,8
z toho orná půda	26,6
nezemědělská půda	53,2
z toho lesní pozemky	43,0

Obyvatelstvo (k 31. 12.)	2 845
z toho ženy (%)	50,6
v tom podle věku (%):	
0–14 let	16,4
15–64 let	64,7
65 a více let	18,9
Průměrný věk	41,6
Index stáří	114,7

Demografické události (na 1 000 obyvatel)	
živě narození	11,3
zemřelí	12,8
přirozený přírůstek (úbytek)	- 1,4
přistěhovalí	35,4
vystěhovalí	24,1
přírůstek (úbytek) stěhováním	11,3
celkový přírůstek (úbytek)	9,9

Nezaměstnanost

Uchazeči o zaměstnání (k 31. 12.)	42
z toho (%):	
dosazitelní	76,2
ženy	42,9
osoby v evidenci 12 a více měsíců	21,4
Podíl nezaměstnaných osob (%)	1,74
Volná pracovní místa	18
Uchazeči na jedno volné pracovní místo	2,33

Volební účast (%)

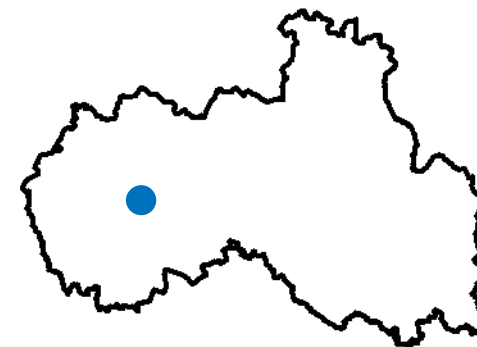
Zastupitelstva obcí 2018	49,6
Zastupitelstva krajů 2016	37,1
Poslanecká sněmovna 2017	54,8
Evropský parlament 2014	15,9
Prezident republiky	
1. kolo	52,3
2. kolo	58,7

Dokončené byty

z toho (%):	
v rodinných domech	80,0
v bytových domech	-

Ekonomické subjekty se sídlem na území obce (k 31. 12.)

Celkem	575
z toho se zjištěnou aktivitou (%)	46,3
z toho podle vybraných odvětví CZ-NACE (%):	
zemědělství, lesnictví, rybářství	8,9
průmysl	16,0
stavebnictví	12,0
obchod (kromě motorových vozidel)	19,7
ubytování, stravování a pohostinství	8,7



Vybavenost obcí vybranými druhy zařízení

Hromadné ubytovací zařízení	ano
Samostatná ordinace praktického lékaře pro:	
děti	ano
dospělé	ano
Zdravotní středisko	ne
Domov pro seniory nebo dům s pečovatelskou službou	ano
Mateřská škola	ano
Základní škola	ano
Sběrný dvůr	ano
Turistické informační centrum	ano
Kulturní dům (sál)	ano
Kino	ne
Středisko pro volný čas dětí (mládeže)	ano
Kostel s náboženským využitím	ano
Víceúčelová tělocvična, sokolovna, sportovní hala	ano
Jednoúčelové kryté sportovní zařízení	ne
Hřiště	ano
Dětské hřiště	ano
Koupaliště	ano
Krytý bazén	ne
Byty napojené na:	
veřejný vodovod	ano
veřejnou kanalizaci	ano
veřejnou kanalizaci s ČOV	ano
veřejný rozvod plynu	ano



Zásada

Identifikační číslo obce	00262617
Kód základní územní jednotky	563854
Nadmořská výška	520
Délka místních komunikací (km)	25
První písemná zmínka	1356
Počet částí obce	1
Počet katastrálních území	1
Kód SO ORP	5110
Název SO ORP	Železný Brod
Kód okresu	5102
Název okresu	Jablonec nad Nisou
Internetové stránky:	www.zasada.cz

Výměra (ha)	611
v tom (%):	
zemědělská půda	52,9
z toho orná půda	24,4
nezemědělská půda	47,1
z toho lesní pozemky	35,9

Obyvatelstvo (k 31. 12.)	895
z toho ženy (%)	50,7
v tom podle věku (%):	
0–14 let	16,3
15–64 let	62,7
65 a více let	21,0
Průměrný věk	43,1
Index stáří	128,8

Demografické události (na 1 000 obyvatel)	
živě narození	12,5
zemřelí	12,5
přirozený přírůstek (úbytek)	-
přistěhovalí	35,1
vystěhovalí	23,8
přírůstek (úbytek) stěhováním	11,3
celkový přírůstek (úbytek)	11,3

Nezaměstnanost

Uchazeči o zaměstnání (k 31. 12.)	11
z toho (%):	
dosazitelní	90,9
ženy	63,6
osoby v evidenci 12 a více měsíců	27,3
Podíl nezaměstnaných osob (%)	1,79
Volná pracovní místa	2
Uchazeči na jedno volné pracovní místo	5,50

Volební účast (%)

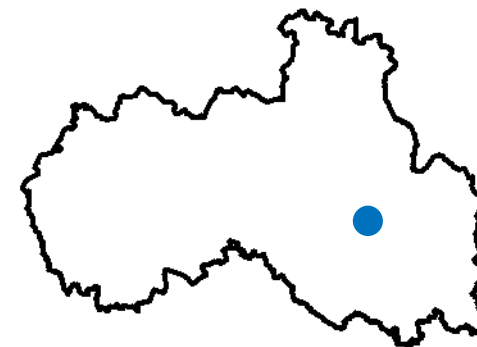
Zastupitelstva obcí 2018	60,9
Zastupitelstva krajů 2016	38,2
Poslanecká sněmovna 2017	68,9
Evropský parlament 2014	17,4
Prezident republiky	
1. kolo	66,8
2. kolo	71,7

Dokončené byty

	2
z toho (%):	
v rodinných domech	100,0
v bytových domech	-

Ekonomické subjekty se sídlem na území obce (k 31. 12.)

Celkem	256
z toho se zjištěnou aktivitou (%)	51,6
z toho podle vybraných odvětví CZ-NACE (%):	
zemědělství, lesnictví, rybářství	7,0
průmysl	23,8
stavebnictví	9,8
obchod (kromě motorových vozidel)	16,4
ubytování, stravování a pohostinství	4,7



Vybavenost obcí vybranými druhy zařízení

Hromadné ubytovací zařízení	ano
Samostatná ordinace praktického lékaře pro:	
děti	ne
dospělé	ano
Zdravotní středisko	ne
Domov pro seniory nebo dům s pečovatelskou službou	ne
Mateřská škola	ano
Základní škola	ano
Sběrný dvůr	ne
Turistické informační centrum	ne
Kulturní dům (sál)	ne
Kino	ne
Středisko pro volný čas dětí (mládeže)	ne
Kostel s náboženským využitím	ne
Víceúčelová tělocvična, sokolovna, sportovní hala	ano
Jednoúčelové kryté sportovní zařízení	ne
Hřiště	ano
Dětské hřiště	ano
Koupaliště	ne
Krytý bazén	ne
Byty napojené na:	
veřejný vodovod	ano
veřejnou kanalizaci	ano
veřejnou kanalizaci s ČOV	ano
veřejný rozvod plynu	ano

Zdislava

Identifikační číslo obce	00481491
Kód základní územní jednotky	564541
Nadmořská výška	425
Délka místních komunikací (km)	6
První písemná zmínka	1406
Počet částí obce	1
Počet katastrálních území	1
Kód SO ORP	5105
Název SO ORP	Liberec
Kód okresu	5103
Název okresu	Liberec
Internetové stránky:	www.mestyszdislava.cz

Výměra (ha)	980
v tom (%):	
zemědělská půda	39,6
z toho orná půda	8,5
nezemědělská půda	60,4
z toho lesní pozemky	53,5

Obyvatelstvo (k 31. 12.)	273
z toho ženy (%)	48,7
v tom podle věku (%):	
0–14 let	14,3
15–64 let	63,7
65 a více let	22,0
Průměrný věk	44,2
Index stáří	153,8

Demografické události (na 1 000 obyvatel)	
živě narození	10,6
zemřelí	14,2
přirozený přírůstek (úbytek)	- 3,5
přistěhovalí	24,8
vystěhovalí	39,0
přírůstek (úbytek) stěhováním	- 14,2
celkový přírůstek (úbytek)	- 17,7

Nezaměstnanost

Uchazeči o zaměstnání (k 31. 12.)	11
z toho (%):	
dosazitelní	90,9
ženy	63,6
osoby v evidenci 12 a více měsíců	36,4
Podíl nezaměstnaných osob (%)	5,68
Volná pracovní místa	-
Uchazeči na jedno volné pracovní místo	x

Volební účast (%)

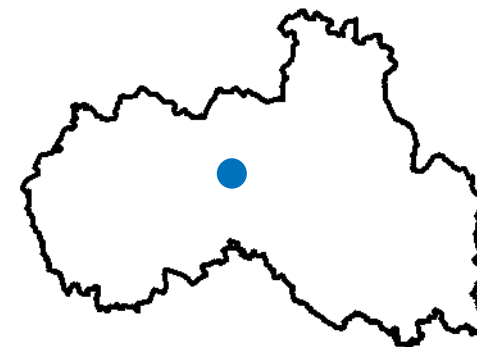
Zastupitelstva obcí 2018	41,8
Zastupitelstva krajů 2016	33,8
Poslanecká sněmovna 2017	57,5
Evropský parlament 2014	12,9
Prezident republiky	
1. kolo	59,0
2. kolo	60,1

Dokončené byty

z toho (%):	
v rodinných domech	-
v bytových domech	-

Ekonomické subjekty se sídlem na území obce (k 31. 12.)

Celkem	80
z toho se zjištěnou aktivitou (%)	30,0
z toho podle vybraných odvětví CZ-NACE (%):	
zemědělství, lesnictví, rybářství	11,3
průmysl	13,8
stavebnictví	28,8
obchod (kromě motorových vozidel)	13,8
ubytování, stravování a pohostinství	7,5



Vybavenost obcí vybranými druhy zařízení

Hromadné ubytovací zařízení	ne
Samostatná ordinace praktického lékaře pro:	
děti	ne
dospělé	ano
Zdravotní středisko	ne
Domov pro seniory nebo dům s pečovatelskou službou	ne
Mateřská škola	ne
Základní škola	ne
Sběrný dvůr	ne
Turistické informační centrum	ne
Kulturní dům (sál)	ano
Kino	ne
Středisko pro volný čas dětí (mládeže)	ne
Kostel s náboženským využitím	ne
Víceúčelová tělocvična, sokolovna, sportovní hala	ne
Jednoúčelové kryté sportovní zařízení	ne
Hřiště	ano
Dětské hřiště	ano
Koupaliště	ne
Krytý bazén	ne
Byty napojené na:	
veřejný vodovod	ano
veřejnou kanalizaci	ne
veřejnou kanalizaci s ČOV	ne
veřejný rozvod plynu	ne



Zlatá Olešnice

Identifikační číslo obce	00262625
Kód základní územní jednotky	563862
Nadmořská výška	535
Délka místních komunikací (km)	164
První písemná zmínka	1352
Počet částí obce	4
Počet katastrálních území	4
Kód SO ORP	5108
Název SO ORP	Tanvald
Kód okresu	5102
Název okresu	Jablonec nad Nisou
Internetové stránky:	www.zlata-olesnice.cz

Výměra (ha)	1 594
v tom (%):	
zemědělská půda	47,9
z toho orná půda	20,8
nezemědělská půda	52,1
z toho lesní pozemky	43,2

Obyvatelstvo (k 31. 12.)	497
z toho ženy (%)	50,5
v tom podle věku (%):	
0–14 let	12,9
15–64 let	66,8
65 a více let	20,3
Průměrný věk	43,3
Index stárí	157,8

Demografické události (na 1 000 obyvatel)	
živě narození	8,0
zemřelí	13,9
přirozený přírůstek (úbytek)	- 6,0
přistěhovalí	25,8
vystěhovalí	33,8
přírůstek (úbytek) stěhováním	- 8,0
celkový přírůstek (úbytek)	- 13,9

Nezaměstnanost

Uchazeči o zaměstnání (k 31. 12.)	11
z toho (%):	
dosazitelní	72,7
ženy	27,3
osoby v evidenci 12 a více měsíců	36,4
Podíl nezaměstnaných osob (%)	2,33
Volná pracovní místa	1
Uchazeči na jedno volné pracovní místo	11,00

Volební účast (%)

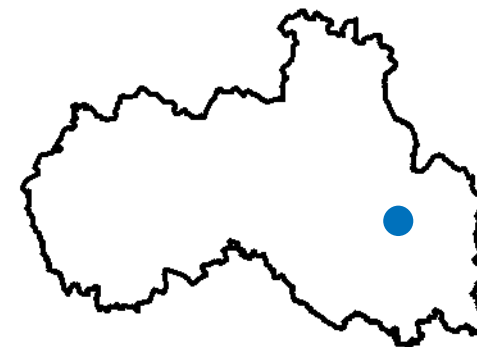
Zastupitelstva obcí 2018	68,5
Zastupitelstva krajů 2016	49,7
Poslanecká sněmovna 2017	72,0
Evropský parlament 2014	21,1
Prezident republiky	
1. kolo	72,7
2. kolo	79,7

Dokončené byty

z toho (%):	
v rodinných domech	-
v bytových domech	-

Ekonomické subjekty se sídlem na území obce (k 31. 12.)

Celkem	175
z toho se zjištěnou aktivitou (%)	52,6
z toho podle vybraných odvětví CZ-NACE (%):	
zemědělství, lesnictví, rybářství	10,3
průmysl	18,9
stavebnictví	14,9
obchod (kromě motorových vozidel)	13,7
ubytování, stravování a pohostinství	5,7

**Vybavenost obcí vybranými druhy zařízení**

Hromadné ubytovací zařízení	ano
Samostatná ordinace praktického lékaře pro:	
děti	ne
dospělé	ne
Zdravotní středisko	ne
Domov pro seniory nebo dům s pečovatelskou službou	ne
Mateřská škola	ne
Základní škola	ano
Sběrný dvůr	ano
Turistické informační centrum	ne
Kulturní dům (sál)	ano
Kino	ne
Středisko pro volný čas dětí (mládeže)	ne
Kostel s náboženským využitím	ano
Víceúčelová tělocvična, sokolovna, sportovní hala	ano
Jednoúčelové kryté sportovní zařízení	ne
Hřiště	ano
Dětské hřiště	ano
Koupaliště	ne
Krytý bazén	ne
Byty napojené na:	
veřejný vodovod	ano
veřejnou kanalizaci	ano
veřejnou kanalizaci s ČOV	ano
veřejný rozvod plynu	ne

Žandov

Identifikační číslo obce	00261131
Kód základní územní jednotky	562297
Nadmožská výška	263
Délka místních komunikací (km)	16
První písemná zmínka	1273
Počet částí obce	7
Počet katastrálních území	6
Kód SO ORP	5101
Název SO ORP	Česká Lípa
Kód okresu	5101
Název okresu	Česká Lípa
Internetové stránky:	www.zandov.cz

Výměra (ha)	2 723
v tom (%):	
zemědělská půda	53,2
z toho orná půda	25,4
nezemědělská půda	46,8
z toho lesní pozemky	35,2

Obyvatelstvo (k 31. 12.)	1 911
z toho ženy (%)	49,3
v tom podle věku (%):	
0–14 let	15,8
15–64 let	63,3
65 a více let	20,9
Průměrný věk	42,1
Index stáří	132,1

Demografické události (na 1 000 obyvatel)	
živě narození	11,0
zemřelí	8,4
přirozený přírůstek (úbytek)	2,6
přistěhovalí	32,9
vystěhovalí	34,0
přírůstek (úbytek) stěhováním	- 1,0
celkový přírůstek (úbytek)	1,6

Nezaměstnanost

Uchazeči o zaměstnání (k 31. 12.)	49
z toho (%):	
dosazitelní	89,8
ženy	46,9
osoby v evidenci 12 a více měsíců	14,3
Podíl nezaměstnaných osob (%)	3,55
Volná pracovní místa	3
Uchazeči na jedno volné pracovní místo	16,33

Volební účast (%)

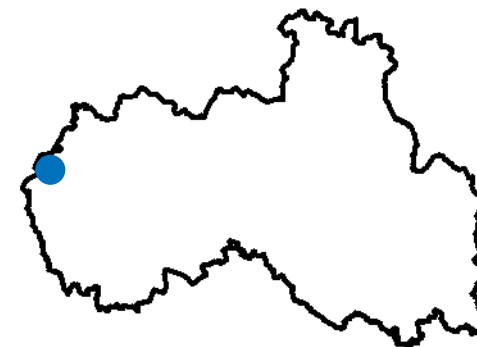
Zastupitelstva obcí 2018	51,6
Zastupitelstva krajů 2016	28,0
Poslanecká sněmovna 2017	49,0
Evropský parlament 2014	15,1
Prezident republiky	
1. kolo	52,2
2. kolo	58,7

Dokončené byty

	1
z toho (%):	
v rodinných domech	100,0
v bytových domech	-

Ekonomické subjekty se sídlem na území obce (k 31. 12.)

Celkem	388
z toho se zjištěnou aktivitou (%)	40,2
z toho podle vybraných odvětví CZ-NACE (%):	
zemědělství, lesnictví, rybářství	10,1
průmysl	15,2
stavebnictví	19,3
obchod (kromě motorových vozidel)	21,4
ubytování, stravování a pohostinství	4,1



Vybavenost obcí vybranými druhy zařízení

Hromadné ubytovací zařízení	ano
Samostatná ordinace praktického lékaře pro:	
děti	ne
dospělé	ano
Zdravotní středisko	ne
Domov pro seniory nebo dům s pečovatelskou službou	ne
Mateřská škola	ne
Základní škola	ano
Sběrný dvůr	ne
Turistické informační centrum	ano
Kulturní dům (sál)	ano
Kino	ne
Středisko pro volný čas dětí (mládeže)	ne
Kostel s náboženským využitím	ano
Víceúčelová tělocvična, sokolovna, sportovní hala	ne
Jednoúčelové kryté sportovní zařízení	ne
Hřiště	ano
Dětské hřiště	ano
Koupaliště	ano
Krytý bazén	ne
Byty napojené na:	
veřejný vodovod	ano
veřejnou kanalizaci	ano
veřejnou kanalizaci s ČOV	ano
veřejný rozvod plynu	ano



Žďárek

Identifikační číslo obce	00671860
Kód základní územní jednotky	544604
Nadmořská výška	407
Délka místních komunikací (km)	5
První písemná zmínka	1543
Počet částí obce	1
Počet katastrálních území	1
Kód SO ORP	5109
Název SO ORP	Turnov
Kód okresu	5103
Název okresu	Liberec
Internetové stránky:	www.zdarek.net

Výměra (ha)	233
v tom (%):	
zemědělská půda	64,6
z toho orná půda	32,2
nezemědělská půda	35,4
z toho lesní pozemky	17,8

Obyvatelstvo (k 31. 12.)	148
z toho ženy (%)	48,6
v tom podle věku (%):	
0–14 let	11,5
15–64 let	70,3
65 a více let	18,2
Průměrný věk	41,5
Index stáří	158,8

Demografické události (na 1 000 obyvatel)	
živě narození	14,0
zemřelí	14,0
přirozený přírůstek (úbytek)	-
přistěhovalí	69,9
vystěhovalí	35,0
přírůstek (úbytek) stěhováním	35,0
celkový přírůstek (úbytek)	35,0

Nezaměstnanost

Uchazeči o zaměstnání (k 31. 12.)	2
z toho (%):	
dosazitelní	100,0
ženy	50,0
osoby v evidenci 12 a více měsíců	-
Podíl nezaměstnaných osob (%)	2,04
Volná pracovní místa	-
Uchazeči na jedno volné pracovní místo	x

Volební účast (%)

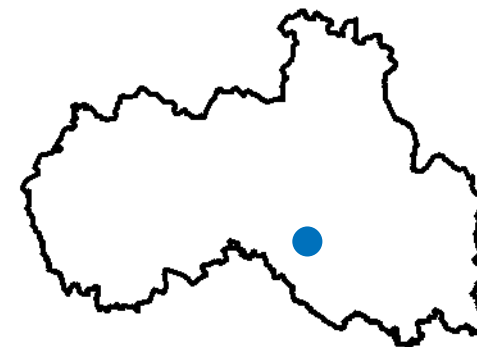
Zastupitelstva obcí 2018	69,8
Zastupitelstva krajů 2016	54,6
Poslanecká sněmovna 2017	68,0
Evropský parlament 2014	27,0
Prezident republiky	
1. kolo	70,9
2. kolo	76,0

Dokončené byty

z toho (%):	
v rodinných domech	-
v bytových domech	-

Ekonomické subjekty se sídlem na území obce (k 31. 12.)

Celkem	57
z toho se zjištěnou aktivitou (%)	63,2
z toho podle vybraných odvětví CZ-NACE (%):	
zemědělství, lesnictví, rybářství	10,5
průmysl	33,3
stavebnictví	5,3
obchod (kromě motorových vozidel)	19,3
ubytování, stravování a pohostinství	7,0



Vybavenost obcí vybranými druhy zařízení

Hromadné ubytovací zařízení	ne
Samostatná ordinace praktického lékaře pro:	
děti	ne
dospělé	ne
Zdravotní středisko	ne
Domov pro seniory nebo dům s pečovatelskou službou	ne
Mateřská škola	ne
Základní škola	ne
Sběrný dvůr	ano
Turistické informační centrum	ano
Kulturní dům (sál)	ano
Kino	ano
Středisko pro volný čas dětí (mládeže)	ano
Kostel s náboženským využitím	ano
Víceúčelová tělocvična, sokolovna, sportovní hala	ano
Jednoúčelové kryté sportovní zařízení	ano
Hřiště	ano
Dětské hřiště	ano
Koupaliště	ano
Krytý bazén	ano
Byty napojené na:	
veřejný vodovod	ano
veřejnou kanalizaci	ne
veřejnou kanalizaci s ČOV	ne
veřejný rozvod plynu	ne

Ždírec

Identifikační číslo obce	00673463
Kód základní územní jednotky	514195
Nadmořská výška	370
Délka místních komunikací (km)	4
První písemná zmínka	1352
Počet částí obce	3
Počet katastrálních území	1
Kód SO ORP	5101
Název SO ORP	Česká Lípa
Kód okresu	5101
Název okresu	Česká Lípa
Internetové stránky:	www.zdireckokorinsko.webnode.cz

Výměra (ha)	544
v tom (%):	
zemědělská půda	50,3
z toho orná půda	33,5
nezemědělská půda	49,7
z toho lesní pozemky	43,5

Obyvatelstvo (k 31. 12.)	123
z toho ženy (%)	47,2
v tom podle věku (%):	
0–14 let	17,9
15–64 let	64,2
65 a více let	17,9
Průměrný věk	41,7
Index stárí	100,0

Demografické události (na 1 000 obyvatel)	
živě narození	0,0
zemřelí	0,0
přirozený přírůstek (úbytek)	-
přistěhovalí	8,1
vystěhovalí	64,5
přírůstek (úbytek) stěhováním	- 56,5
celkový přírůstek (úbytek)	- 56,5

Nezaměstnanost

Uchazeči o zaměstnání (k 31. 12.)	10
z toho (%):	
dosazitelní	100,0
ženy	70,0
osoby v evidenci 12 a více měsíců	20,0
Podíl nezaměstnaných osob (%)	11,76
Volná pracovní místa	-
Uchazeči na jedno volné pracovní místo	x

Volební účast (%)

Zastupitelstva obcí 2018	81,6
Zastupitelstva krajů 2016	40,0
Poslanecká sněmovna 2017	67,4
Evropský parlament 2014	21,9
Prezident republiky	
1. kolo	68,1
2. kolo	73,4

Dokončené byty

z toho (%):	-
v rodinných domech	-
v bytových domech	-

Ekonomické subjekty se sídlem na území obce (k 31. 12.)

Celkem	35
z toho se zjištěnou aktivitou (%)	45,7
z toho podle vybraných odvětví CZ-NACE (%):	
zemědělství, lesnictví, rybářství	22,9
průmysl	20,0
stavebnictví	17,1
obchod (kromě motorových vozidel)	14,3
ubytování, stravování a pohostinství	2,9



Vybavenost obcí vybranými druhy zařízení

Hromadné ubytovací zařízení	ne
Samostatná ordinace praktického lékaře pro: děti	ne
dospělé	ne
Zdravotní středisko	ne
Domov pro seniory nebo dům s pečovatelskou službou	ne
Mateřská škola	ne
Základní škola	ne
Sběrný dvůr	ne
Turistické informační centrum	ne
Kulturní dům (sál)	ne
Kino	ne
Středisko pro volný čas dětí (mládeže)	ne
Kostel s náboženským využitím	ano
Víceúčelová tělocvična, sokolovna, sportovní hala	ne
Jednoúčelové kryté sportovní zařízení	ne
Hřiště	ne
Dětské hřiště	ano
Koupaliště	ne
Krytý bazén	ne
Byty napojené na: veřejný vodovod	ano
veřejnou kanalizaci	ne
veřejnou kanalizaci s ČOV	ne
veřejný rozvod plynu	ne



Železný Brod

Identifikační číslo obce	00262633
Kód základní územní jednotky	563871
Nadmořská výška	305
Délka místních komunikací (km)	38
První písemná zmínka	1346
Počet částí obce	12
Počet katastrálních území	7
Kód SO ORP	5110
Název SO ORP	Železný Brod
Kód okresu	5102
Název okresu	Jablonec nad Nisou
Internetové stránky:	www.zelbrod.cz

Výměra (ha)	2 251
v tom (%):	
zemědělská půda	43,8
z toho orná půda	11,6
nezemědělská půda	56,2
z toho lesní pozemky	39,3

Obyvatelstvo (k 31. 12.)	6 082
z toho ženy (%)	51,8
v tom podle věku (%):	
0–14 let	14,7
15–64 let	61,5
65 a více let	23,8
Průměrný věk	44,1
Index stáří	161,7

Demografické události (na 1 000 obyvatel)	
živě narození	9,9
zemřelí	10,8
přirozený přírůstek (úbytek)	- 1,0
přistěhovalí	25,6
vystěhovalí	22,7
přírůstek (úbytek) stěhováním	3,0
celkový přírůstek (úbytek)	2,0

Nezaměstnanost

Uchazeči o zaměstnání (k 31. 12.)	151
z toho (%):	
dosazitelní	95,4
ženy	51,0
osoby v evidenci 12 a více měsíců	26,5
Podíl nezaměstnaných osob (%)	3,80
Volná pracovní místa	10
Uchazeči na jedno volné pracovní místo	15,10

Volební účast (%)

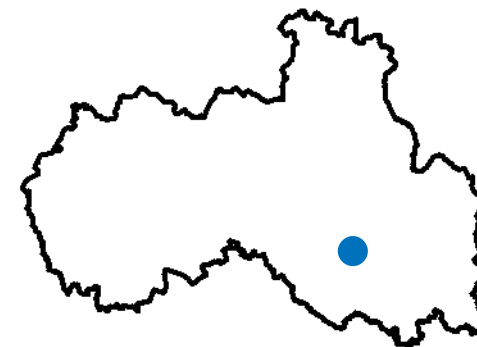
Zastupitelstva obcí 2018	50,3
Zastupitelstva krajů 2016	36,4
Poslanecká sněmovna 2017	62,0
Evropský parlament 2014	17,1
Prezident republiky	
1. kolo	64,4
2. kolo	67,3

Dokončené byty

z toho (%):	
v rodinných domech	77,8
v bytových domech	-

Ekonomické subjekty se sídlem na území obce (k 31. 12.)

Celkem	1549
z toho se zjištěnou aktivitou (%)	52,6
z toho podle vybraných odvětví CZ-NACE (%):	
zemědělství, lesnictví, rybářství	2,8
průmysl	31,8
stavebnictví	13,5
obchod (kromě motorových vozidel)	16,1
ubytování, stravování a pohostinství	6,1



Vybavenost obcí vybranými druhy zařízení

Hromadné ubytovací zařízení	ano
Samostatná ordinace praktického lékaře pro:	
děti	ano
dospělé	ano
Zdravotní středisko	ne
Domov pro seniory nebo dům s pečovatelskou službou	ano
Mateřská škola	ano
Základní škola	ano
Sběrný dvůr	ano
Turistické informační centrum	ano
Kulturní dům (sál)	ano
Kino	ano
Středisko pro volný čas dětí (mládeže)	ano
Kostel s náboženským využitím	ano
Víceúčelová tělocvična, sokolovna, sportovní hala	ano
Jednoúčelové kryté sportovní zařízení	ano
Hřiště	ano
Dětské hřiště	ano
Koupaliště	ano
Krytý bazén	ne
Byty napojené na:	
veřejný vodovod	ano
veřejnou kanalizaci	ano
veřejnou kanalizaci s ČOV	ano
veřejný rozvod plynu	ano

Žernov

Identifikační číslo obce	00580848
Kód základní územní jednotky	577723
Nadmořská výška	339
Délka místních komunikací (km)	2
První písemná zmínka	1375
Počet částí obce	5
Počet katastrálních území	1
Kód SO ORP	5109
Název SO ORP	Turnov
Kód okresu	5104
Název okresu	Semily
Internetové stránky:	www.zernov.info

Výměra (ha)	485
v tom (%):	
zemědělská půda	79,7
z toho orná půda	37,7
nezemědělská půda	20,3
z toho lesní pozemky	10,9

Obyvatelstvo (k 31. 12.)	239
z toho ženy (%)	47,3
v tom podle věku (%):	
0–14 let	13,4
15–64 let	72,0
65 a více let	14,6
Průměrný věk	40,0
Index stáří	109,4

Demografické události (na 1 000 obyvatel)	
živě narození	16,9
zemřelí	8,4
přirozený přírůstek (úbytek)	8,4
přistěhovalí	50,6
vystěhovalí	8,4
přírůstek (úbytek) stěhováním	42,2
celkový přírůstek (úbytek)	50,6

Nezaměstnanost

Uchazeči o zaměstnání (k 31. 12.)	6
z toho (%):	
dosazitelní	83,3
ženy	16,7
osoby v evidenci 12 a více měsíců	33,3
Podíl nezaměstnaných osob (%)	2,96
Volná pracovní místa	133
Uchazeči na jedno volné pracovní místo	0,05

Volební účast (%)

Zastupitelstva obcí 2018	54,1
Zastupitelstva krajů 2016	32,9
Poslanecká sněmovna 2017	63,7
Evropský parlament 2014	13,0
Prezident republiky	
1. kolo	58,9
2. kolo	56,8

Dokončené byty

z toho (%):	
v rodinných domech	-
v bytových domech	-

Ekonomické subjekty se sídlem na území obce (k 31. 12.)

Celkem	49
z toho se zjištěnou aktivitou (%)	55,1
z toho podle vybraných odvětví CZ-NACE (%):	
zemědělství, lesnictví, rybářství	26,5
průmysl	8,2
stavebnictví	6,1
obchod (kromě motorových vozidel)	24,5
ubytování, stravování a pohostinství	10,2



Vybavenost obcí vybranými druhy zařízení

Hromadné ubytovací zařízení	ano
Samostatná ordinace praktického lékaře pro:	
děti	ne
dospělé	ne
Zdravotní středisko	ne
Domov pro seniory nebo dům s pečovatelskou službou	ne
Mateřská škola	ne
Základní škola	ne
Sběrný dvůr	ne
Turistické informační centrum	ne
Kulturní dům (sál)	ne
Kino	ne
Středisko pro volný čas dětí (mládeže)	ne
Kostel s náboženským využitím	ne
Víceúčelová tělocvična, sokolovna, sportovní hala	ne
Jednoúčelové kryté sportovní zařízení	ne
Hřiště	ne
Dětské hřiště	ne
Koupaliště	ne
Krytý bazén	ne
Byty napojené na:	
veřejný vodovod	ano
veřejnou kanalizaci	ne
veřejnou kanalizaci s ČOV	ne
veřejný rozvod plynu	ne

