

SOUBORNÉ INFORMACE

Ročník 2010

Informace o regionech, městech a obcích
Kód publikace: w-324006-10

Plzeň, 30. září 2010

Obyvatelstvo Plzeňského kraje

v roce 2009

(webový dokument)

Zpracoval: ČSÚ, oddělení regionálních analýz a informačních služeb Plzeň
Vedoucí oddělení: Ing. Lenka Dostálová
Informační služby: tel.: 377 612 108, e-mail: infoservisplzen@czso.cz
Kontaktní zaměstnanec: Ing. Lenka Dostálová, tel.: 377 612 249, e-mail: lenka.dostalova@czso.cz

Český statistický úřad, Plzeň

2010

Zajímají Vás nejnovější údaje o inflaci, HDP, obyvatelstvu, průměrných mzdách a mnohé další? Dozvíte se je na internetových stránkách ČSÚ na internetu: www.czso.cz

Údaje o Plzeňském kraji naleznete také na internetu: www.plzen.czso.cz

OBSAH

ÚVOD	5
Plzeňský kraj	
1.1 Pohyb obyvatelstva	6
1.2 Věkové složení obyvatelstva	6
1.3 Vývoj věkové struktury obyvatelstva v letech 2000-2009	7
Okresy Plzeňského kraje	
2.1 Pohyb obyvatelstva	11
2.2 Věkové složení obyvatelstva	12
Správní obvody obcí s rozšířenou působností Plzeňského kraje	
3.1 Pohyb obyvatelstva	14
3.2 Věkové složení obyvatelstva	16
Obce s pověřeným obecním úřadem v Plzeňském kraji	
4.1 Pohyb obyvatelstva	19
4.2 Věkové složení obyvatelstva	22
Obce Plzeňského kraje	
5.1 Pohyb obyvatelstva	28
5.2 Věkové složení obyvatelstva	58
GRAFY	
Věkové složení obyvatelstva Plzeňského kraje k 31. 12. 2009	7
Věkové složení obyvatelstva Plzeňského kraje k 31. 12. 2009 (strom života)	10
Věkové složení obyvatelstva v okresech Plzeňského kraje k 31. 12. 2009	13
Obyvatelstvo ve správních obvodech obcí s rozšířenou působností Plzeňského kraje k 31. 12. 2009	15

ÚVOD

Publikace obsahuje údaje o stavu, pohybu a věkové struktuře obyvatel Plzeňského kraje v roce 2009. Zahnuje data za kraj, okresy, správní obvody obcí s rozšířenou působností (SO ORP), obce s pověřeným obecním úřadem (POU) a obce. Publikace je doplněna pětiletými věkovými skupinami v časové řadě 2000 až 2009 v Plzeňském kraji.

Data zahrnují osoby, které mají trvalé bydliště v daném území bez ohledu na státní příslušnost.

Údaje jsou převzaty z bilancí obyvatel, které jsou zpracovány každoročně na základě hlášení o narození, úmrtí, stěhování, rozvodu a sňatku.

Střední stav obyvatel je počet obyvatel z 30. 6. na 1. 7. příslušného roku.

Živě narozené jsou děti narozené v ČR, které přežijí 24 hodin po porodu.

Zařazení do věkových skupin je posuzováno podle dosaženého věku bez zaokrouhlování. Ve skupině věku 0 jsou všechny děti narozené v roce 2009.

Plzeňský kraj

Tab. 1.1 Pohyb obyvatelstva Plzeňského kraje v roce 2009

	Stav k 1. 1.	Narození	Zemřelí	Přistě- hovalí z ČR	Přistě- hovalí z ciziny	Vystě- hovalí do ČR	Vystě- hovalí do ciziny	Přírůstek migrací	Přírůstek celkem	Stav k 31. 12.	Stav k 1. 7.
Celkem	569 627	6 412	5 859	4 354	2 130	3 733	1 068	1 683	2 236	571 863	571 199
v tom:											
muži	281 627	3 292	2 972	2 390	1 279	1 931	837	901	1 221	282 848	282 616
ženy	288 000	3 120	2 887	1 964	851	1 802	231	782	1 015	289 015	288 583

Tab. 1.2 Věkové složení obyvatelstva Plzeňského kraje k 31. 12. 2009

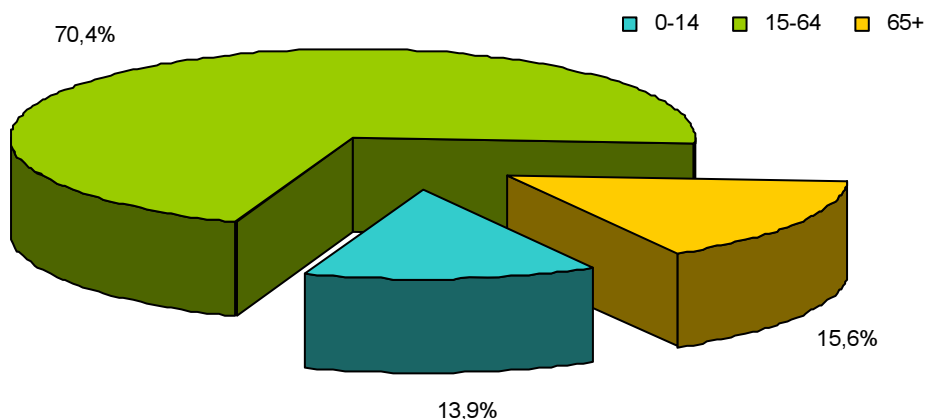
	Celkem	Muži	Ženy
Celkem	571 863	282 848	289 015
0	6 442	3 321	3 121
1-4	24 005	12 306	11 699
5-9	25 077	12 775	12 302
10-14	24 107	12 376	11 731
15-19	32 315	16 626	15 689
20-24	37 838	19 546	18 292
25-29	41 463	21 733	19 730
30-34	49 685	25 488	24 197
35-39	45 737	23 603	22 134
40-44	37 746	19 546	18 200
45-49	37 006	18 830	18 176
50-54	38 970	19 493	19 477
55-59	42 010	20 855	21 155
60-64	40 074	19 328	20 746
65-69	30 138	14 021	16 117
70-74	20 942	9 148	11 794
75-79	18 455	7 343	11 112
80-84	12 298	4 403	7 895
85-89	6 084	1 746	4 338
90-94	1 143	296	847
95+	328	65	263
0-14	79 631	40 778	38 853
15-64	402 844	205 048	197 796
65+	89 388	37 022	52 366

Plzeňský kraj

Tab. 1.3 Vývoj věkové struktury obyvatelstva Plzeňského kraje v letech 2000-2009 - celkem

	2000	2001	2002	2003	2004	2005	2006	2007	2008	2009
Celkem	551 281	549 600	549 374	550 113	549 618	551 528	554 537	561 074	569 627	571 863
0	4 872	4 811	4 912	4 940	5 040	5 478	5 803	6 094	6 418	6 442
1-4	18 597	18 660	19 019	19 259	19 626	19 825	20 501	21 435	22 592	24 005
5-9	29 541	27 784	26 402	24 799	23 724	23 625	23 785	24 233	24 595	25 077
10-14	33 676	33 659	33 183	32 850	31 809	30 104	28 219	26 771	25 200	24 107
15-19	35 680	35 199	34 736	34 640	34 370	34 232	34 160	33 790	33 560	32 315
20-24	45 045	42 642	40 638	39 144	37 275	36 742	36 609	37 121	38 108	37 838
25-29	46 417	47 899	48 717	48 493	47 061	45 322	43 657	42 782	42 616	41 463
30-34	36 455	36 678	38 110	40 741	43 608	46 246	48 511	50 124	50 875	49 685
35-39	36 406	36 874	37 072	36 587	36 062	36 418	37 272	39 354	42 744	45 737
40-44	36 634	35 219	33 995	34 487	35 718	36 635	37 376	38 167	38 206	37 746
45-49	43 377	42 954	41 945	40 367	38 557	36 754	35 497	34 849	35 816	37 006
50-54	43 961	43 299	42 800	42 752	42 566	42 709	42 553	41 883	40 618	38 970
55-59	35 168	37 633	40 179	41 286	41 757	42 661	42 191	41 888	42 026	42 010
60-64	26 520	27 395	28 639	30 434	32 363	33 447	35 817	38 326	39 499	40 074
65-69	25 232	24 361	23 649	23 450	23 603	24 421	25 291	26 467	28 285	30 138
70-74	22 878	23 231	23 277	22 979	22 677	21 909	21 282	20 756	20 732	20 942
75-79	17 670	17 617	17 608	17 546	17 580	18 084	18 517	18 709	18 666	18 455
80-84	7 030	8 249	9 420	10 721	11 472	11 777	11 849	12 018	12 059	12 298
85-89	4 535	4 023	3 561	3 064	3 108	3 544	4 188	4 896	5 681	6 084
90-94	1 259	1 263	1 349	1 395	1 434	1 381	1 217	1 129	1 035	1 143
95+	328	150	163	179	208	214	242	282	296	328
0-14	86 686	84 914	83 516	81 848	80 199	79 032	78 308	78 533	78 805	79 631
15-64	385 663	385 792	386 831	388 931	389 337	391 166	393 643	398 284	404 068	402 844
65+	78 932	78 894	79 027	79 334	80 082	81 330	82 586	84 257	86 754	89 388

Věkové složení obyvatelstva Plzeňského kraje k 31. 12. 2009



Plzeňský kraj

Tab. 1.3 Vývoj věkové struktury obyvatelstva Plzeňského kraje v letech 2000-2009 - muži

	2000	2001	2002	2003	2004	2005	2006	2007	2008	2009
Celkem	270 012	269 194	268 949	269 342	269 155	270 421	272 423	276 348	281 627	282 848
0	2 510	2 381	2 529	2 530	2 581	2 860	3 011	3 058	3 276	3 321
1-4	9 576	9 616	9 700	9 808	9 981	10 068	10 559	11 060	11 585	12 306
5-9	15 194	14 315	13 642	12 773	12 188	12 126	12 121	12 372	12 534	12 775
10-14	17 264	17 247	16 965	16 842	16 374	15 516	14 555	13 820	12 958	12 376
15-19	18 161	17 884	17 631	17 581	17 518	17 520	17 488	17 247	17 200	16 626
20-24	22 928	21 808	20 854	20 092	19 142	18 757	18 706	19 055	19 724	19 546
25-29	23 672	24 333	24 633	24 456	23 768	23 024	22 368	22 166	22 297	21 733
30-34	18 799	18 863	19 529	20 912	22 289	23 566	24 628	25 523	26 079	25 488
35-39	18 645	18 904	19 014	18 746	18 501	18 668	19 203	20 244	22 122	23 603
40-44	18 384	17 747	17 110	17 422	18 077	18 653	19 147	19 674	19 728	19 546
45-49	21 884	21 533	21 091	20 282	19 360	18 386	17 817	17 539	18 184	18 830
50-54	21 962	21 778	21 501	21 416	21 277	21 393	21 179	20 951	20 328	19 493
55-59	17 206	18 400	19 611	20 235	20 522	21 041	20 974	20 839	20 890	20 855
60-64	12 545	13 001	13 659	14 516	15 470	16 007	17 120	18 335	18 976	19 328
65-69	11 313	10 986	10 676	10 636	10 700	11 155	11 638	12 258	13 138	14 021
70-74	9 558	9 714	9 822	9 708	9 606	9 349	9 142	8 935	9 029	9 148
75-79	6 425	6 556	6 618	6 749	6 816	7 029	7 228	7 404	7 432	7 343
80-84	2 301	2 648	3 020	3 399	3 713	3 861	3 986	4 133	4 221	4 403
85-89	1 317	1 164	1 017	887	909	1 054	1 192	1 391	1 606	1 746
90-94	309	292	300	331	330	348	320	281	265	296
95+	59	24	27	21	33	40	41	63	55	65
0-14	44 544	43 559	42 836	41 953	41 124	40 570	40 246	40 310	40 353	40 778
15-64	194 186	194 251	194 633	195 658	195 924	197 015	198 630	201 573	205 528	205 048
65+	31 282	31 384	31 480	31 731	32 107	32 836	33 547	34 465	35 746	37 022

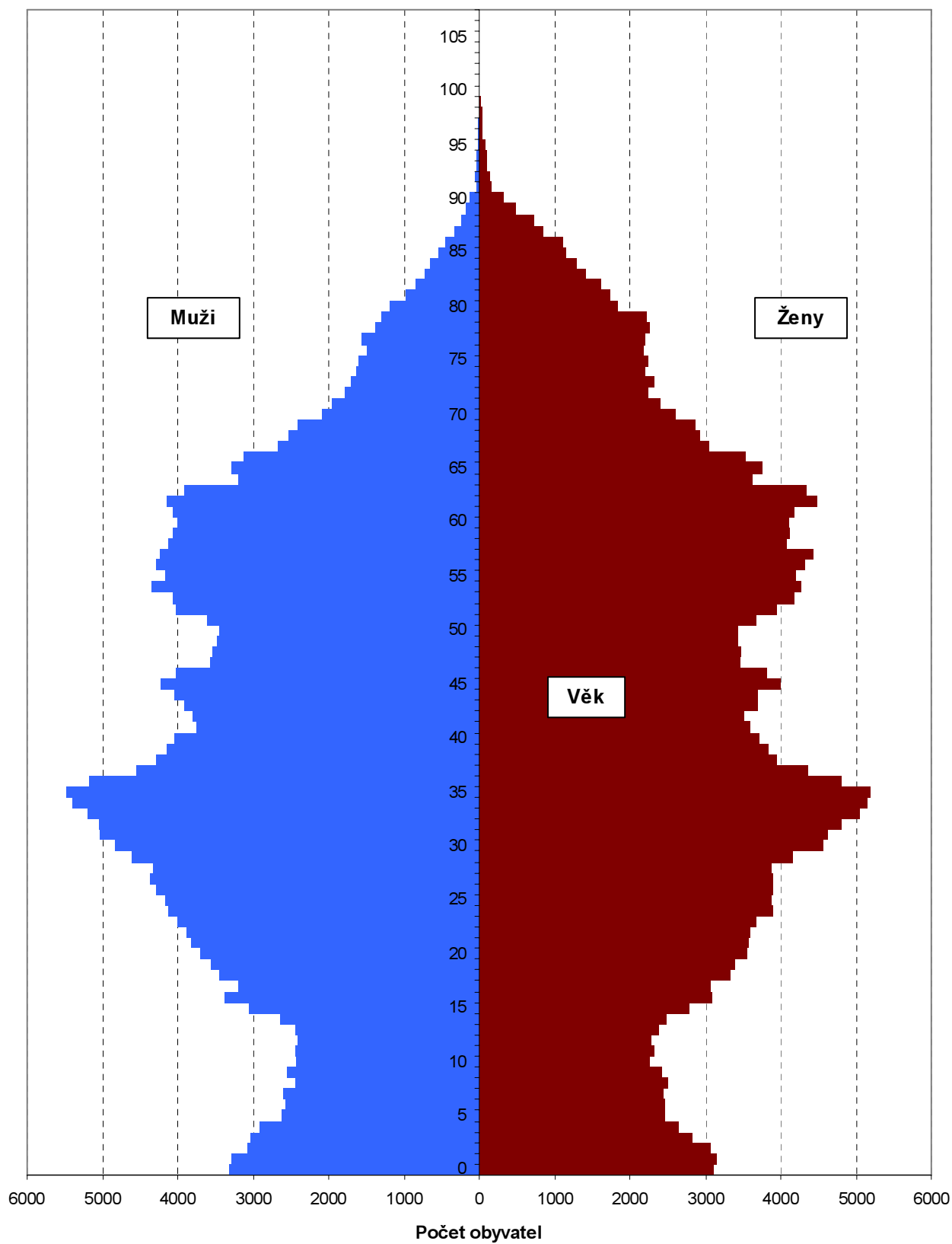
Plzeňský kraj

Tab. 1.3 Vývoj věkové struktury obyvatelstva Plzeňského kraje v letech 2000-2009 - ženy

	2000	2001	2002	2003	2004	2005	2006	2007	2008	2009
Celkem	281 269	280 406	280 425	280 771	280 463	281 107	282 114	284 726	288 000	289 015
0	2 362	2 430	2 383	2 410	2 459	2 618	2 792	3 036	3 142	3 121
1-4	9 021	9 044	9 319	9 451	9 645	9 757	9 942	10 375	11 007	11 699
5-9	14 347	13 469	12 760	12 026	11 536	11 499	11 664	11 861	12 061	12 302
10-14	16 412	16 412	16 218	16 008	15 435	14 588	13 664	12 951	12 242	11 731
15-19	17 519	17 315	17 105	17 059	16 852	16 712	16 672	16 543	16 360	15 689
20-24	22 117	20 834	19 784	19 052	18 133	17 985	17 903	18 066	18 384	18 292
25-29	22 745	23 566	24 084	24 037	23 293	22 298	21 289	20 616	20 319	19 730
30-34	17 656	17 815	18 581	19 829	21 319	22 680	23 883	24 601	24 796	24 197
35-39	17 761	17 970	18 058	17 841	17 561	17 750	18 069	19 110	20 622	22 134
40-44	18 250	17 472	16 885	17 065	17 641	17 982	18 229	18 493	18 478	18 200
45-49	21 493	21 421	20 854	20 085	19 197	18 368	17 680	17 310	17 632	18 176
50-54	21 999	21 521	21 299	21 336	21 289	21 316	21 374	20 932	20 290	19 477
55-59	17 962	19 233	20 568	21 051	21 235	21 620	21 217	21 049	21 136	21 155
60-64	13 975	14 394	14 980	15 918	16 893	17 440	18 697	19 991	20 523	20 746
65-69	13 919	13 375	12 973	12 814	12 903	13 266	13 653	14 209	15 147	16 117
70-74	13 320	13 517	13 455	13 271	13 071	12 560	12 140	11 821	11 703	11 794
75-79	11 245	11 061	10 990	10 797	10 764	11 055	11 289	11 305	11 234	11 112
80-84	4 729	5 601	6 400	7 322	7 759	7 916	7 863	7 885	7 838	7 895
85-89	3 218	2 859	2 544	2 177	2 199	2 490	2 996	3 505	4 075	4 338
90-94	950	971	1 049	1 064	1 104	1 033	897	848	770	847
95+	269	126	136	158	175	174	201	219	241	263
0-14	42 142	41 355	40 680	39 895	39 075	38 462	38 062	38 223	38 452	38 853
15-64	191 477	191 541	192 198	193 273	193 413	194 151	195 013	196 711	198 540	197 796
65+	47 650	47 510	47 547	47 603	47 975	48 494	49 039	49 792	51 008	52 366

Plzeňský kraj

Věkové složení obyvatelstva Plzeňského kraje k 31. 12. 2009
(strom života)



Okresy Plzeňského kraje

Tab. 2.1 Pohyb obyvatelstva v okresech Plzeňského kraje v roce 2009 - celkem

	Stav k 1. 1.	Narození	Zemřelí	Přistě- hovalí z ČR	Přistě- hovalí z ciziny	Vystě- hovalí do ČR	Vystě- hovalí do ciziny	Přírůstek migrací	Přírůstek celkem	Stav k 31. 12.	Stav k 1. 7.
Domažlice	60 239	710	599	748	102	550	54	246	357	60 596	60 450
Klatovy	88 669	944	932	999	164	989	134	40	52	88 721	88 771
Plzeň-město	185 125	2 185	1 878	3 326	1 147	3 843	207	423	730	185 855	185 829
Plzeň-jih	60 856	715	663	1 376	237	862	245	506	558	61 414	61 251
Plzeň-sever	74 003	793	769	1 671	86	1 030	60	667	691	74 694	74 392
Rokycany	47 341	474	538	881	133	867	66	81	17	47 358	47 360
Tachov	53 394	591	480	672	261	911	302	-280	-169	53 225	53 146

Tab. 2.1 Pohyb obyvatelstva v okresech Plzeňského kraje v roce 2009 - muži

	Stav k 1. 1.	Narození	Zemřelí	Přistě- hovalí z ČR	Přistě- hovalí z ciziny	Vystě- hovalí do ČR	Vystě- hovalí do ciziny	Přírůstek migrací	Přírůstek celkem	Stav k 31. 12.	Stav k 1. 7.
Domažlice	29 869	359	289	372	60	251	44	137	207	30 076	30 031
Klatovy	43 759	480	449	494	112	487	100	19	50	43 809	43 836
Plzeň-město	90 070	1 130	965	1 859	638	2 017	140	340	505	90 575	90 538
Plzeň-jih	30 686	357	332	711	183	418	218	258	283	30 969	30 957
Plzeň-sever	36 776	395	394	825	44	496	47	326	327	37 103	36 963
Rokycany	23 550	253	283	467	70	464	49	24	-6	23 544	23 581
Tachov	26 917	318	260	339	172	475	239	-203	-145	26 772	26 710

Tab. 2.1 Pohyb obyvatelstva v okresech Plzeňského kraje v roce 2009 - ženy

	Stav k 1. 1.	Narození	Zemřelí	Přistě- hovalí z ČR	Přistě- hovalí z ciziny	Vystě- hovalí do ČR	Vystě- hovalí do ciziny	Přírůstek migrací	Přírůstek celkem	Stav k 31. 12.	Stav k 1. 7.
Domažlice	30 370	351	310	376	42	299	10	109	150	30 520	30 419
Klatovy	44 910	464	483	505	52	502	34	21	2	44 912	44 935
Plzeň-město	95 055	1 055	913	1 467	509	1 826	67	83	225	95 280	95 291
Plzeň-jih	30 170	358	331	665	54	444	27	248	275	30 445	30 294
Plzeň-sever	37 227	398	375	846	42	534	13	341	364	37 591	37 429
Rokycany	23 791	221	255	414	63	403	17	57	23	23 814	23 779
Tachov	26 477	273	220	333	89	436	63	-77	-24	26 453	26 436

Okresy Plzeňského kraje

Tab. 2.2 Věkové složení obyvatelstva v okresech Plzeňského kraje k 31. 12. 2009 - celkem

	0	1-4	5-9	10-14	15-19	20-24	25-29	30-34	35-39	40-44	45-49
Domažlice	718	2 685	2 849	2 722	3 647	4 045	4 112	5 247	4 925	4 061	3 886
Klatovy	950	3 585	4 002	3 954	5 204	5 641	6 116	7 219	6 922	5 995	5 807
Plzeň-město	2 155	7 448	7 481	6 614	9 167	12 171	14 432	16 927	14 587	11 876	11 822
Plzeň-jih	715	2 577	2 718	2 821	3 527	3 913	4 319	5 374	5 060	3 987	3 889
Plzeň-sever	818	3 420	3 509	3 526	4 613	4 814	5 156	6 610	6 167	5 045	4 817
Rokycany	475	1 873	2 052	1 999	2 727	3 116	3 374	3 963	3 765	3 115	3 056
Tachov	611	2 417	2 466	2 471	3 430	4 138	3 954	4 345	4 311	3 667	3 729

dokončení

	50-54	55-59	60-64	65-69	70-74	75-79	80-84	85-89	90-94	95+	Celkem
Domažlice	4 155	4 527	4 313	2 976	2 035	1 730	1 178	629	110	46	60 596
Klatovy	6 227	6 540	6 312	4 677	3 265	2 985	2 090	961	206	63	88 721
Plzeň-město	12 584	13 569	13 021	10 864	7 401	6 631	4 465	2 153	400	87	185 855
Plzeň-jih	4 029	4 562	4 412	3 143	2 243	1 985	1 291	677	132	40	61 414
Plzeň-sever	4 919	5 467	5 096	3 690	2 571	2 204	1 375	721	114	42	74 694
Rokycany	3 241	3 473	3 430	2 455	1 785	1 621	1 137	561	109	31	47 358
Tachov	3 815	3 872	3 490	2 333	1 642	1 299	762	382	72	19	53 225

Tab. 2.2 Věkové složení obyvatelstva v okresech Plzeňského kraje k 31. 12. 2009 - muži

	0	1-4	5-9	10-14	15-19	20-24	25-29	30-34	35-39	40-44	45-49
Domažlice	364	1 354	1 433	1 422	1 878	2 066	2 153	2 688	2 531	2 106	1 997
Klatovy	484	1 840	2 044	2 018	2 696	2 904	3 179	3 671	3 574	3 099	2 927
Plzeň-město	1 123	3 799	3 818	3 342	4 678	6 359	7 615	8 687	7 505	6 049	5 798
Plzeň-jih	359	1 314	1 385	1 456	1 823	2 084	2 312	2 789	2 689	2 106	2 070
Plzeň-sever	410	1 781	1 773	1 812	2 384	2 414	2 615	3 285	3 253	2 628	2 508
Rokycany	255	970	1 042	1 039	1 394	1 571	1 716	2 108	1 938	1 648	1 608
Tachov	326	1 248	1 280	1 287	1 773	2 148	2 143	2 260	2 113	1 910	1 922

dokončení

	50-54	55-59	60-64	65-69	70-74	75-79	80-84	85-89	90-94	95+	Celkem
Domažlice	2 086	2 297	2 173	1 387	868	682	378	175	26	12	30 076
Klatovy	3 190	3 277	3 134	2 146	1 418	1 163	712	269	51	13	43 809
Plzeň-město	6 037	6 536	5 912	5 033	3 175	2 653	1 695	648	103	10	90 575
Plzeň-jih	2 096	2 311	2 210	1 481	992	809	444	189	40	10	30 969
Plzeň-sever	2 486	2 706	2 508	1 747	1 170	889	503	199	25	7	37 103
Rokycany	1 616	1 772	1 659	1 150	803	639	410	165	33	8	23 544
Tachov	1 982	1 956	1 732	1 077	722	508	261	101	18	5	26 772

Okresy Plzeňského kraje

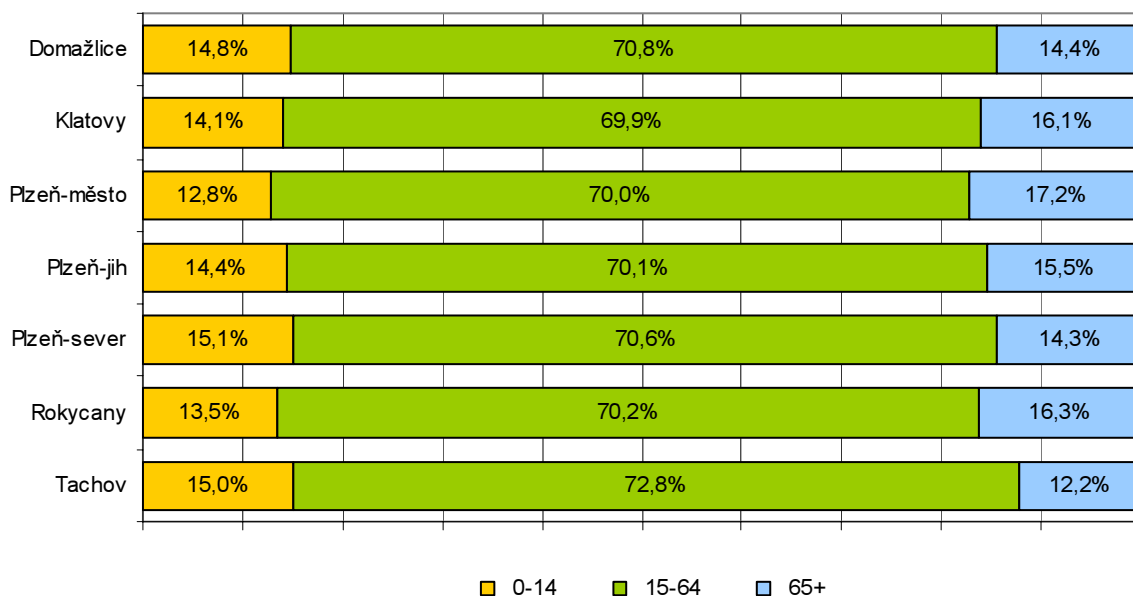
Tab. 2.2 Věkové složení obyvatelstva v okresech Plzeňského kraje k 31. 12. 2009 - ženy

	0	1-4	5-9	10-14	15-19	20-24	25-29	30-34	35-39	40-44	45-49
Domažlice	354	1 331	1 416	1 300	1 769	1 979	1 959	2 559	2 394	1 955	1 889
Klatovy	466	1 745	1 958	1 936	2 508	2 737	2 937	3 548	3 348	2 896	2 880
Plzeň-město	1 032	3 649	3 663	3 272	4 489	5 812	6 817	8 240	7 082	5 827	6 024
Plzeň-jih	356	1 263	1 333	1 365	1 704	1 829	2 007	2 585	2 371	1 881	1 819
Plzeň-sever	408	1 639	1 736	1 714	2 229	2 400	2 541	3 325	2 914	2 417	2 309
Rokycany	220	903	1 010	960	1 333	1 545	1 658	1 855	1 827	1 467	1 448
Tachov	285	1 169	1 186	1 184	1 657	1 990	1 811	2 085	2 198	1 757	1 807

dokončení

	50-54	55-59	60-64	65-69	70-74	75-79	80-84	85-89	90-94	95+	Celkem
Domažlice	2 069	2 230	2 140	1 589	1 167	1 048	800	454	84	34	30 520
Klatovy	3 037	3 263	3 178	2 531	1 847	1 822	1 378	692	155	50	44 912
Plzeň-město	6 547	7 033	7 109	5 831	4 226	3 978	2 770	1 505	297	77	95 280
Plzeň-jih	1 933	2 251	2 202	1 662	1 251	1 176	847	488	92	30	30 445
Plzeň-sever	2 433	2 761	2 588	1 943	1 401	1 315	872	522	89	35	37 591
Rokycany	1 625	1 701	1 771	1 305	982	982	727	396	76	23	23 814
Tachov	1 833	1 916	1 758	1 256	920	791	501	281	54	14	26 453

Věkové složení obyvatelstva v okresech Plzeňského kraje k 31. 12. 2009



Správní obvody obcí s rozšířenou působností Plzeňského kraje

Tab. 3.1 Pohyb obyvatelstva ve SO ORP Plzeňského kraje v roce 2009 - celkem

	Stav k 1. 1.	Narození	Zemřelí	Přistě- hováli z ČR	Přistě- hováli z ciziny	Vystě- hováli do ČR	Vystě- hováli do ciziny	Přírůstek migrací	Přírůstek celkem	Stav k 31. 12.	Stav k 1. 7.
Blovice	11 541	138	134	228	14	190	41	11	15	11 556	11 568
Domažlice	40 008	450	403	580	70	478	31	141	188	40 196	40 133
Horažďovice	12 197	121	131	190	19	173	18	18	8	12 205	12 223
Horšovský Týn	14 071	183	126	301	20	217	11	93	150	14 221	14 136
Klatovy	51 447	587	514	696	117	699	90	24	97	51 544	51 532
Kralovice	22 305	218	233	403	21	347	9	68	53	22 358	22 319
Nepomuk	11 681	122	150	238	58	177	111	8	-20	11 661	11 747
Nýřany	51 698	575	536	1 405	65	820	51	599	638	52 336	52 073
Plzeň	185 125	2 185	1 878	3 326	1 147	3 843	207	423	730	185 855	185 829
Přeštice	21 453	240	214	617	142	299	80	380	406	21 859	21 702
Rokycany	47 341	474	538	881	133	867	66	81	17	47 358	47 360
Stod	22 341	292	235	587	35	478	25	119	176	22 517	22 415
Stříbro	17 216	185	150	278	89	288	224	-145	-110	17 106	17 045
Sušice	25 025	236	287	337	28	341	26	-2	-53	24 972	25 016
Tachov	36 178	406	330	515	172	744	78	-135	-59	36 119	36 101

Tab. 3.1 Pohyb obyvatelstva ve SO ORP Plzeňského kraje v roce 2009 - muži

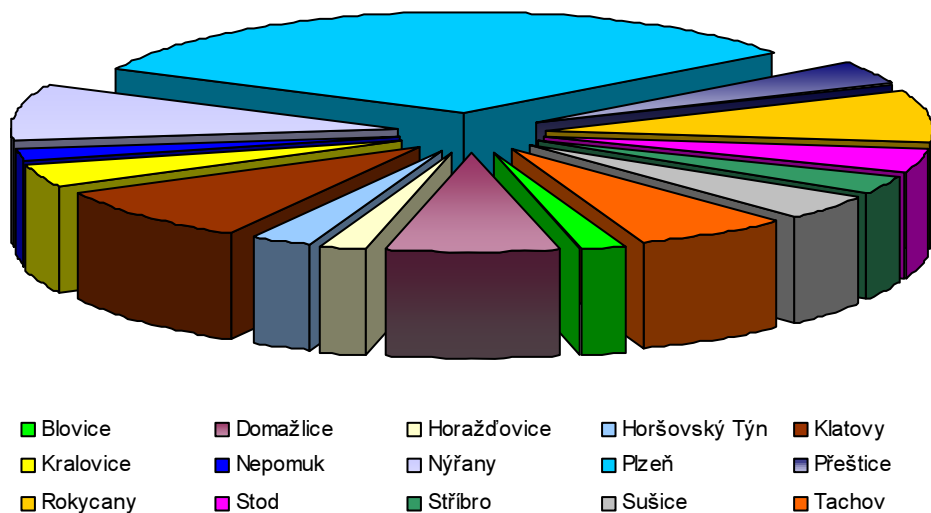
	Stav k 1. 1.	Narození	Zemřelí	Přistě- hováli z ČR	Přistě- hováli z ciziny	Vystě- hováli do ČR	Vystě- hováli do ciziny	Přírůstek migrací	Přírůstek celkem	Stav k 31. 12.	Stav k 1. 7.
Blovice	5 736	69	65	120	9	102	37	-10	-6	5 730	5 757
Domažlice	19 795	232	193	284	43	210	22	95	134	19 929	19 909
Horažďovice	6 016	72	69	106	11	92	17	8	11	6 027	6 031
Horšovský Týn	7 055	90	60	146	9	100	11	44	74	7 129	7 086
Klatovy	25 420	292	245	315	82	354	66	-23	24	25 444	25 458
Kralovice	11 205	102	118	191	13	181	6	17	1	11 206	11 205
Nepomuk	6 037	58	74	163	54	111	95	11	-5	6 032	6 107
Nýřany	25 571	293	276	691	31	372	41	309	326	25 897	25 758
Plzeň	90 070	1 130	965	1 859	638	2 017	140	340	505	90 575	90 538
Přeštice	10 713	117	106	329	111	149	76	215	226	10 939	10 856
Rokycany	23 550	253	283	467	70	464	49	24	-6	23 544	23 581
Stod	11 219	150	123	291	17	247	21	40	67	11 286	11 273
Stříbro	8 722	106	79	135	71	135	187	-116	-89	8 633	8 578
Sušice	12 323	116	135	184	19	152	17	34	15	12 338	12 347
Tachov	18 195	212	181	263	101	399	52	-87	-56	18 139	18 132

Správní obvody obcí s rozšířenou působností Plzeňského kraje

Tab. 3.1 Pohyb obyvatelstva ve SO ORP Plzeňského kraje v roce 2009 - ženy

	Stav k 1. 1.	Narození	Zemřelí	Přistě-hovalí z ČR	Přistě-hovalí z ciziny	Vystě-hovalí do ČR	Vystě-hovalí do ciziny	Přírůstek migrací	Přírůstek celkem	Stav k 31. 12.	Stav k 1. 7.
Blovice	5 805	69	69	108	5	88	4	21	21	5 826	5 811
Domažlice	20 213	218	210	296	27	268	9	46	54	20 267	20 224
Horažďovice	6 181	49	62	84	8	81	1	10	-3	6 178	6 192
Horšovský Týn	7 016	93	66	155	11	117	-	49	76	7 092	7 050
Klatovy	26 027	295	269	381	35	345	24	47	73	26 100	26 074
Kralovice	11 100	116	115	212	8	166	3	51	52	11 152	11 114
Nepomuk	5 644	64	76	75	4	66	16	-3	-15	5 629	5 640
Nýřany	26 127	282	260	714	34	448	10	290	312	26 439	26 315
Plzeň	95 055	1 055	913	1 467	509	1 826	67	83	225	95 280	95 291
Přeštice	10 740	123	108	288	31	150	4	165	180	10 920	10 846
Rokycany	23 791	221	255	414	63	403	17	57	23	23 814	23 779
Stod	11 122	142	112	296	18	231	4	79	109	11 231	11 142
Stříbro	8 494	79	71	143	18	153	37	-29	-21	8 473	8 467
Sušice	12 702	120	152	153	9	189	9	-36	-68	12 634	12 669
Tachov	17 983	194	149	252	71	345	26	-48	-3	17 980	17 969

Obyvatelstvo ve správních obvodech obcí s rozšířenou působností Plzeňského kraje k 31. 12. 2009



Správní obvody obcí s rozšířenou působností Plzeňského kraje

Tab. 3.2 Věkové složení obyvatelstva ve SO ORP Plzeňského kraje k 31. 12. 2009 - celkem

	0	1-4	5-9	10-14	15-19	20-24	25-29	30-34	35-39	40-44	45-49
Blovice	138	514	503	522	713	722	787	1 004	935	734	719
Domažlice	454	1 745	1 846	1 813	2 434	2 693	2 701	3 414	3 292	2 739	2 566
Horažďovice	127	440	528	558	761	747	819	956	940	772	817
Horšovský Týn	181	642	716	613	835	923	988	1 272	1 112	915	914
Klatovy	585	2 152	2 436	2 284	2 961	3 296	3 659	4 365	4 061	3 552	3 337
Kralovice	221	947	1 017	1 030	1 394	1 437	1 481	1 913	1 706	1 459	1 401
Nepomuk	121	455	486	475	645	718	847	969	911	720	736
Nýřany	597	2 473	2 492	2 496	3 219	3 377	3 675	4 697	4 461	3 586	3 416
Plzeň	2 155	7 448	7 481	6 614	9 167	12 171	14 432	16 927	14 587	11 876	11 822
Přeštice	249	935	986	1 072	1 249	1 406	1 541	1 903	1 798	1 506	1 394
Rokycany	475	1 873	2 052	1 999	2 727	3 116	3 374	3 963	3 765	3 115	3 056
Stod	290	971	1 030	1 048	1 298	1 496	1 567	2 059	1 937	1 434	1 446
Stříbro	192	742	763	770	1 088	1 335	1 292	1 435	1 266	1 194	1 233
Sušice	238	993	1 038	1 112	1 482	1 598	1 638	1 898	1 921	1 671	1 653
Tachov	419	1 675	1 703	1 701	2 342	2 803	2 662	2 910	3 045	2 473	2 496

dokončení

	50-54	55-59	60-64	65-69	70-74	75-79	80-84	85-89	90-94	95+	Celkem
Blovice	759	824	819	562	440	426	247	153	30	5	11 556
Domažlice	2 759	3 002	2 815	2 013	1 400	1 175	796	440	71	28	40 196
Horažďovice	866	871	878	669	540	449	276	151	25	15	12 205
Horšovský Týn	1 025	1 134	1 029	662	441	401	267	118	21	12	14 221
Klatovy	3 605	3 739	3 692	2 667	1 730	1 594	1 159	529	114	27	51 544
Kralovice	1 560	1 803	1 576	1 120	840	718	447	234	39	15	22 358
Nepomuk	761	940	865	647	448	423	278	163	39	14	11 661
Nýřany	3 359	3 664	3 520	2 570	1 731	1 486	928	487	75	27	52 336
Plzeň	12 584	13 569	13 021	10 864	7 401	6 631	4 465	2 153	400	87	185 855
Přeštice	1 447	1 513	1 513	1 146	774	674	476	231	37	9	21 859
Rokycany	3 241	3 473	3 430	2 455	1 785	1 621	1 137	561	109	31	47 358
Stod	1 433	1 676	1 684	1 089	775	616	405	201	44	18	22 517
Stříbro	1 246	1 167	1 139	804	578	423	264	135	33	7	17 106
Sušice	1 756	1 930	1 742	1 341	995	942	655	281	67	21	24 972
Tachov	2 569	2 705	2 351	1 529	1 064	876	498	247	39	12	36 119

Správní obvody obcí s rozšířenou působností Plzeňského kraje

Tab. 3.2 Věkové složení obyvatelstva ve SO ORP Plzeňského kraje k 31. 12. 2009 - muži

	0	1-4	5-9	10-14	15-19	20-24	25-29	30-34	35-39	40-44	45-49
Blovice	67	256	256	254	375	398	395	523	499	364	383
Domažlice	232	866	939	942	1 230	1 391	1 425	1 730	1 711	1 424	1 320
Horažďovice	76	219	262	297	400	397	422	483	486	414	401
Horšovský Týn	91	333	351	336	445	464	514	668	555	488	469
Klatovy	291	1 108	1 240	1 161	1 512	1 699	1 884	2 227	2 097	1 822	1 662
Kralovice	105	509	502	556	759	713	774	982	891	785	718
Nepomuk	60	238	247	240	344	406	477	544	490	404	427
Nýřany	305	1 272	1 271	1 256	1 625	1 701	1 841	2 303	2 362	1 843	1 790
Plzeň	1 123	3 799	3 818	3 342	4 678	6 359	7 615	8 687	7 505	6 049	5 798
Přeštice	121	450	503	563	629	731	844	963	942	799	718
Rokycany	255	970	1 042	1 039	1 394	1 571	1 716	2 108	1 938	1 648	1 608
Stod	152	525	522	543	678	760	810	1 049	1 023	733	750
Stříbro	110	375	412	383	563	684	741	742	645	609	623
Sušice	117	513	542	560	784	808	873	961	991	863	864
Tachov	216	873	868	904	1 210	1 464	1 402	1 518	1 468	1 301	1 299

dokončení

	50-54	55-59	60-64	65-69	70-74	75-79	80-84	85-89	90-94	95+	Celkem
Blovice	379	394	411	264	187	179	79	54	12	1	5 730
Domažlice	1 378	1 537	1 395	931	605	457	261	131	18	6	19 929
Horažďovice	448	462	428	299	229	170	95	30	5	4	6 027
Horšovský Týn	520	579	532	315	182	166	82	32	3	4	7 129
Klatovy	1 857	1 820	1 834	1 230	776	636	394	157	33	4	25 444
Kralovice	769	906	804	505	381	306	156	72	11	2	11 206
Nepomuk	391	506	428	318	192	165	103	38	11	3	6 032
Nýřany	1 717	1 800	1 704	1 242	789	583	347	127	14	5	25 897
Plzeň	6 037	6 536	5 912	5 033	3 175	2 653	1 695	648	103	10	90 575
Přeštice	758	745	754	530	373	273	165	65	11	2	10 939
Rokycany	1 616	1 772	1 659	1 150	803	639	410	165	33	8	23 544
Stod	756	847	863	510	321	251	132	44	11	6	11 286
Stříbro	672	594	559	363	251	166	93	38	10	-	8 633
Sušice	885	995	872	617	413	357	223	82	13	5	12 338
Tachov	1 310	1 362	1 173	714	471	342	168	63	8	5	18 139

Správní obvody obcí s rozšířenou působností Plzeňského kraje

Tab. 3.2 Věkové složení obyvatelstva ve SO ORP Plzeňského kraje k 31. 12. 2009 - ženy

	0	1-4	5-9	10-14	15-19	20-24	25-29	30-34	35-39	40-44	45-49
Blovice	71	258	247	268	338	324	392	481	436	370	336
Domažlice	222	879	907	871	1 204	1 302	1 276	1 684	1 581	1 315	1 246
Horažďovice	51	221	266	261	361	350	397	473	454	358	416
Horšovský Týn	90	309	365	277	390	459	474	604	557	427	445
Klatovy	294	1 044	1 196	1 123	1 449	1 597	1 775	2 138	1 964	1 730	1 675
Kralovice	116	438	515	474	635	724	707	931	815	674	683
Nepomuk	61	217	239	235	301	312	370	425	421	316	309
Nýřany	292	1 201	1 221	1 240	1 594	1 676	1 834	2 394	2 099	1 743	1 626
Plzeň	1 032	3 649	3 663	3 272	4 489	5 812	6 817	8 240	7 082	5 827	6 024
Přeštice	128	485	483	509	620	675	697	940	856	707	676
Rokycany	220	903	1 010	960	1 333	1 545	1 658	1 855	1 827	1 467	1 448
Stod	138	446	508	505	620	736	757	1 010	914	701	696
Stříbro	82	367	351	387	525	651	551	693	621	585	610
Sušice	121	480	496	552	698	790	765	937	930	808	789
Tachov	203	802	835	797	1 132	1 339	1 260	1 392	1 577	1 172	1 197

dokončení

	50-54	55-59	60-64	65-69	70-74	75-79	80-84	85-89	90-94	95+	Celkem
Blovice	380	430	408	298	253	247	168	99	18	4	5 826
Domažlice	1 381	1 465	1 420	1 082	795	718	535	309	53	22	20 267
Horažďovice	418	409	450	370	311	279	181	121	20	11	6 178
Horšovský Týn	505	555	497	347	259	235	185	86	18	8	7 092
Klatovy	1 748	1 919	1 858	1 437	954	958	765	372	81	23	26 100
Kralovice	791	897	772	615	459	412	291	162	28	13	11 152
Nepomuk	370	434	437	329	256	258	175	125	28	11	5 629
Nýřany	1 642	1 864	1 816	1 328	942	903	581	360	61	22	26 439
Plzeň	6 547	7 033	7 109	5 831	4 226	3 978	2 770	1 505	297	77	95 280
Přeštice	689	768	759	616	401	401	311	166	26	7	10 920
Rokycany	1 625	1 701	1 771	1 305	982	982	727	396	76	23	23 814
Stod	677	829	821	579	454	365	273	157	33	12	11 231
Stříbro	574	573	580	441	327	257	171	97	23	7	8 473
Sušice	871	935	870	724	582	585	432	199	54	16	12 634
Tachov	1 259	1 343	1 178	815	593	534	330	184	31	7	17 980

Obce s pověřeným obecním úřadem v Plzeňském kraji

Tab. 4.1 Pohyb obyvatelstva v obcích s POU v Plzeňském kraji v roce 2009 - celkem

	Stav k 1. 1.	Narození	Zemřelí	Přistě- hovalí z ČR	Přistě- hovalí z ciziny	Vystě- hovalí do ČR	Vystě- hovalí do ciziny	Přírůstek migrací	Přírůstek celkem	Stav k 31. 12.	Stav k 1. 7.
Bezručice	2 685	35	27	60	4	57	-	7	15	2 700	2 705
Blovce	7 750	96	89	154	11	138	39	-12	-5	7 745	7 788
Bor	9 601	121	76	315	52	425	15	-73	-28	9 573	9 540
Dobřany	7 855	113	73	247	7	261	9	-16	24	7 879	7 865
Domažlice	23 873	273	235	478	39	332	22	163	201	24 074	23 976
Holýšov	6 160	77	70	148	12	136	12	12	19	6 179	6 181
Horažďovice	12 197	121	131	190	19	173	18	18	8	12 205	12 223
Horšovský Týn	8 991	113	73	196	15	161	8	42	82	9 073	9 024
Kašperské Hory	2 241	16	26	38	3	54	1	-14	-24	2 217	2 239
Kdyně	9 642	112	104	159	24	146	5	32	40	9 682	9 678
Klatovy	39 789	470	398	616	88	564	50	90	162	39 951	39 905
Kralovice	9 867	103	103	162	10	188	5	-21	-21	9 846	9 828
Manětín	3 002	34	44	86	1	69	-	18	8	3 010	3 011
Město Touškov	8 424	96	86	303	10	146	9	158	168	8 592	8 516
Nepomuk	11 681	122	150	238	58	177	111	8	-20	11 661	11 747
Nýrsko	8 920	88	81	198	27	252	39	-66	-59	8 861	8 900
Nýřany	21 697	264	208	649	36	410	31	244	300	21 997	21 874
Planá	9 381	118	90	179	12	171	13	7	35	9 416	9 386
Plánice	2 738	29	35	57	2	58	1	-	-6	2 732	2 727
Plasy	9 436	81	86	205	10	140	4	71	66	9 502	9 480
Plzeň	173 437	2 040	1 748	3 175	1 135	3 721	200	389	681	174 118	174 132
Poběžovice	6 493	65	64	119	7	176	4	-54	-53	6 440	6 479
Přeštice	21 453	240	214	617	142	299	80	380	406	21 859	21 702
Radnice	6 121	57	88	182	18	117	9	74	43	6 164	6 145
Rokycany	35 788	357	395	697	109	788	55	-37	-75	35 713	35 739
Spálené Poříčí	3 791	42	45	99	3	77	2	23	20	3 811	3 780
Staňkov	5 080	70	53	126	5	77	3	51	68	5 148	5 112
Starý Plzenec	11 688	145	130	153	12	124	7	34	49	11 737	11 697
Stod	8 326	102	92	262	16	151	4	123	133	8 459	8 369
Stříbro	14 531	150	123	236	85	249	224	-152	-125	14 406	14 340
Sušice	22 784	220	261	335	25	323	25	12	-29	22 755	22 777
Tachov	17 196	167	164	255	108	382	50	-69	-66	17 130	17 175
Třemošná	17 732	175	200	423	13	290	7	139	114	17 846	17 824
Všeruby	3 845	40	42	133	6	77	4	58	56	3 901	3 859
Zbiroh	5 432	60	55	146	6	106	2	44	49	5 481	5 476

Obce s pověřeným obecním úřadem v Plzeňském kraji

Tab. 4.1 Pohyb obyvatelstva v obcích s POU v Plzeňském kraji v roce 2009 - muži

	Stav k 1. 1.	Narození	Zemřelí	Přistě- hovalí z ČR	Přistě- hovalí z ciziny	Vystě- hovalí do ČR	Vystě- hovalí do ciziny	Přírůstek migrací	Přírůstek celkem	Stav k 31. 12.	Stav k 1. 7.
Bezručice	1 332	18	11	34	3	27	-	10	17	1 349	1 345
Blovice	3 816	51	42	81	8	74	35	-20	-11	3 805	3 838
Bor	4 974	66	41	171	30	250	11	-60	-35	4 939	4 929
Dobřany	3 981	64	40	118	1	142	8	-31	-7	3 974	3 982
Domažlice	11 765	137	118	246	28	146	15	113	132	11 897	11 856
Holýšov	3 019	37	36	73	8	72	11	-2	-1	3 018	3 036
Horaždovice	6 016	72	69	106	11	92	17	8	11	6 027	6 031
Horšovský Týn	4 520	53	38	100	6	74	8	24	39	4 559	4 539
Kašperské Hory	1 116	8	10	23	2	26	1	-2	-4	1 112	1 116
Kdyně	4 720	61	40	70	11	74	5	2	23	4 743	4 740
Klatovy	19 477	237	189	280	64	276	38	30	78	19 555	19 537
Kralovice	5 018	50	54	79	6	107	5	-27	-31	4 987	4 997
Manětín	1 502	20	21	42	1	39	-	4	3	1 505	1 506
Město Touškov	4 164	46	42	142	5	63	7	77	81	4 245	4 204
Nepomuk	6 037	58	74	125	54	73	95	11	-5	6 032	6 107
Nýrsko	4 557	42	40	89	17	124	27	-45	-43	4 514	4 548
Nýřany	10 724	135	112	325	17	199	27	116	139	10 863	10 810
Planá	4 705	63	50	80	9	85	11	-7	6	4 711	4 699
Plánice	1 386	13	16	25	1	33	1	-8	-11	1 375	1 373
Plasy	4 685	32	43	97	6	62	1	40	29	4 714	4 702
Plzeň	84 292	1 059	894	1 781	633	1 948	134	332	497	84 789	84 765
Poběžovice	3 310	34	35	57	4	79	2	-20	-21	3 289	3 313
Přeštice	10 713	117	106	329	111	149	76	215	226	10 939	10 856
Radnice	3 074	30	53	87	7	50	5	39	16	3 090	3 085
Rokycany	17 832	193	201	365	61	423	42	-39	-47	17 785	17 828
Spálené Poříčí	1 920	18	23	49	1	38	2	10	5	1 925	1 919
Staňkov	2 535	37	22	60	3	40	3	20	35	2 570	2 547
Starý Plzenec	5 778	71	71	78	5	69	6	8	8	5 786	5 773
Stod	4 219	49	47	134	8	67	2	73	75	4 294	4 255
Stříbro	7 390	88	68	108	68	115	187	-126	-106	7 284	7 233
Sušice	11 207	108	125	177	17	142	16	36	19	11 226	11 231
Tachov	8 516	83	90	133	62	185	30	-20	-27	8 489	8 504
Třemošná	8 750	91	97	206	7	126	5	82	76	8 826	8 799
Všeruby	1 933	21	25	67	2	33	2	34	30	1 963	1 945
Zbiroh	2 644	30	29	74	2	50	2	24	25	2 669	2 668

Obce s pověřeným obecním úřadem v Plzeňském kraji

Tab. 4.1 Pohyb obyvatelstva v obcích s POU v Plzeňském kraji v roce 2009 - ženy

	Stav k 1. 1.	Narození	Zemřelí	Přistě- hovalí z ČR	Přistě- hovalí z ciziny	Vystě- hovalí do ČR	Vystě- hovalí do ciziny	Přírůstek migrací	Přírůstek celkem	Stav k 31. 12.	Stav k 1. 7.
Bezručice	1 353	17	16	26	1	30	-	-3	-2	1 351	1 360
Blovice	3 934	45	47	73	3	64	4	8	6	3 940	3 950
Bor	4 627	55	35	144	22	175	4	-13	7	4 634	4 611
Dobřany	3 874	49	33	129	6	119	1	15	31	3 905	3 883
Domažlice	12 108	136	117	232	11	186	7	50	69	12 177	12 120
Holýšov	3 141	40	34	75	4	64	1	14	20	3 161	3 145
Horažďovice	6 181	49	62	84	8	81	1	10	-3	6 178	6 192
Horšovský Týn	4 471	60	35	96	9	87	-	18	43	4 514	4 485
Kašperské Hory	1 125	8	16	15	1	28	-	-12	-20	1 105	1 123
Kdyně	4 922	51	64	89	13	72	-	30	17	4 939	4 938
Klatovy	20 312	233	209	336	24	288	12	60	84	20 396	20 368
Kralovice	4 849	53	49	83	4	81	-	6	10	4 859	4 831
Manětín	1 500	14	23	44	0	30	-	14	5	1 505	1 505
Město Touškov	4 260	50	44	161	5	83	2	81	87	4 347	4 312
Nepomuk	5 644	64	76	113	4	104	16	-3	-15	5 629	5 640
Nýrsko	4 363	46	41	109	10	128	12	-21	-16	4 347	4 352
Nýřany	10 973	129	96	324	19	211	4	128	161	11 134	11 064
Planá	4 676	55	40	99	3	86	2	14	29	4 705	4 687
Plánice	1 352	16	19	32	1	25	-	8	5	1 357	1 354
Plasy	4 751	49	43	108	4	78	3	31	37	4 788	4 778
Plzeň	89 145	981	854	1 394	502	1 773	66	57	184	89 329	89 367
Poběžovice	3 183	31	29	62	3	97	2	-34	-32	3 151	3 166
Přeštice	10 740	123	108	288	31	150	4	165	180	10 920	10 846
Radnice	3 047	27	35	95	11	67	4	35	27	3 074	3 060
Rokycany	17 956	164	194	332	48	365	13	2	-28	17 928	17 911
Spálené Poříčí	1 871	24	22	50	2	39	-	13	15	1 886	1 861
Staňkov	2 545	33	31	66	2	37	-	31	33	2 578	2 565
Starý Plzenec	5 910	74	59	75	7	55	1	26	41	5 951	5 924
Stod	4 107	53	45	128	8	84	2	50	58	4 165	4 114
Stříbro	7 141	62	55	128	17	134	37	-26	-19	7 122	7 107
Sušice	11 577	112	136	158	8	181	9	-24	-48	11 529	11 546
Tachov	8 680	84	74	122	46	197	20	-49	-39	8 641	8 671
Třemošná	8 982	84	103	217	6	164	2	57	38	9 020	9 025
Všeruby	1 912	19	17	66	4	44	2	24	26	1 938	1 914
Zbiroh	2 788	30	26	72	4	56	-	20	24	2 812	2 808

Obce s pověřeným obecním úřadem v Plzeňském kraji

Tab. 4.2 Věkové složení obyvatelstva v obcích s POU v Plzeňském kraji k 31. 12. 2009 - celkem

	0	1-4	5-9	10-14	15-19	20-24	25-29	30-34	35-39	40-44	45-49
Bezručice	33	105	108	145	175	192	204	197	169	192	179
Blovice	93	345	326	347	486	484	520	656	649	498	487
Bor	128	507	486	464	607	804	717	859	794	669	619
Dobřany	115	382	414	358	441	540	561	809	709	455	490
Domažlice	277	1 010	1 030	1 015	1 397	1 636	1 657	2 056	1 888	1 620	1 597
Holýšov	83	298	287	296	378	429	423	561	521	407	406
Horažďovice	127	440	528	558	761	747	819	956	940	772	817
Horšovský Týn	111	396	479	400	562	608	626	784	728	625	585
Kašperské Hory	16	81	68	95	144	155	162	170	167	166	151
Kdyně	111	460	489	478	576	618	619	812	835	675	574
Klatovy	465	1 700	1 874	1 747	2 238	2 495	2 794	3 340	3 109	2 723	2 496
Kralovice	102	394	443	453	676	646	664	822	736	647	640
Manětín	33	131	133	139	181	179	185	271	222	176	175
Město Touškov	108	399	394	413	540	581	615	736	755	582	580
Nepomuk	121	455	486	475	645	718	847	969	911	720	736
Nýrsko	91	346	438	413	570	643	670	809	750	639	642
Nýřany	270	1 139	1 116	1 017	1 336	1 422	1 550	2 120	1 905	1 468	1 405
Planá	115	432	405	448	653	673	689	750	770	643	659
Plánice	29	106	124	124	153	158	195	216	202	190	199
Plasy	86	422	441	438	537	612	632	820	748	636	586
Plzeň	2 006	6 949	6 953	6 151	8 497	11 379	13 651	15 999	13 675	11 158	11 063
Poběžovice	66	275	327	320	461	439	425	546	569	444	395
Přeštice	249	935	986	1 072	1 249	1 406	1 541	1 903	1 798	1 506	1 394
Radnice	56	230	235	225	360	378	406	502	460	418	359
Rokycany	359	1 431	1 564	1 533	2 038	2 368	2 569	2 990	2 873	2 324	2 344
Spálené Poříčí	45	169	177	175	227	238	267	348	286	236	232
Staňkov	70	246	237	213	273	315	362	488	384	290	329
Starý Plzenec	149	499	528	463	670	792	781	928	912	718	759
Stod	92	291	329	394	479	527	583	689	707	572	550
Stříbro	159	637	655	625	913	1 143	1 088	1 238	1 097	1 002	1 054
Sušice	222	912	970	1 017	1 338	1 443	1 476	1 728	1 754	1 505	1 502
Tachov	176	736	812	789	1 082	1 326	1 256	1 301	1 481	1 161	1 218
Třemošná	175	743	787	822	1 101	1 117	1 254	1 490	1 494	1 260	1 189
Všeruby	44	192	195	244	242	257	256	351	307	276	242
Zbiroh	60	212	253	241	329	370	399	471	432	373	353

Obce s pověřeným obecním úřadem v Plzeňském kraji

Tab. 4.2 Věkové složení obyvatelstva v obcích s POU v Plzeňském kraji k 31. 12. 2009 - celkem

dokončení

	50-54	55-59	60-64	65-69	70-74	75-79	80-84	85-89	90-94	95+	Celkem
Bezručice	201	212	186	141	105	68	51	27	9	1	2 700
Blovice	494	541	560	386	296	287	161	105	20	4	7 745
Bor	662	667	583	355	234	229	107	65	13	4	9 573
Dobřany	477	613	536	346	240	209	128	47	8	1	7 879
Domažlice	1 736	1 887	1 591	1 206	853	786	494	277	43	18	24 074
Holýšov	371	391	469	301	194	154	115	71	18	6	6 179
Horažďovice	866	871	878	669	540	449	276	151	25	15	12 205
Horšovský Týn	660	727	642	398	271	235	146	69	15	6	9 073
Kašperské Hory	152	172	171	118	92	70	37	25	4	1	2 217
Kdyně	586	671	707	525	362	247	198	109	22	8	9 682
Klatovy	2 735	2 914	2 924	2 158	1 403	1 329	955	442	90	20	39 951
Kralovice	714	753	649	466	378	323	203	108	20	9	9 846
Manětín	230	266	236	165	103	87	55	36	6	1	3 010
Město Touškov	562	631	605	415	232	212	131	85	13	3	8 592
Nepomuk	761	940	865	647	448	423	278	163	39	14	11 661
Nýrsko	672	631	564	381	236	176	115	55	15	5	8 861
Nýřany	1 346	1 465	1 445	1 091	765	604	332	170	20	11	21 997
Planá	681	717	625	421	292	228	144	59	7	5	9 416
Plánice	198	194	204	128	91	89	89	32	9	2	2 732
Plasy	616	784	691	489	359	308	189	90	13	5	9 502
Plzeň	11 752	12 664	12 171	10 227	6 938	6 243	4 170	2 020	375	77	174 118
Poběžovice	437	444	517	282	185	142	104	54	6	2	6 440
Přeštice	1 447	1 513	1 513	1 146	774	674	476	231	37	9	21 859
Radnice	402	504	493	365	249	235	182	77	22	6	6 164
Rokycany	2 439	2 597	2 540	1 816	1 359	1 207	839	426	73	24	35 713
Spálené Poříčí	265	283	259	176	144	139	86	48	10	1	3 811
Staňkov	365	407	387	264	170	166	121	49	6	6	5 148
Starý Plzenec	832	905	850	637	463	388	295	133	25	10	11 737
Stod	585	672	679	442	341	253	162	83	18	11	8 459
Stříbro	1 045	955	953	663	473	355	213	108	24	6	14 406
Sušice	1 604	1 758	1 571	1 223	903	872	618	256	63	20	22 755
Tachov	1 226	1 321	1 143	753	538	419	247	123	19	3	17 130
Třemošná	1 190	1 281	1 190	892	618	577	409	208	38	11	17 846
Všeruby	261	287	280	172	116	93	56	24	4	2	3 901
Zbiroh	400	372	397	274	177	179	116	58	14	1	5 481

Obce s pověřeným obecním úřadem v Plzeňském kraji

Tab. 4.2 Věkové složení obyvatelstva v obcích s POU v Plzeňském kraji k 31. 12. 2009 - muži

	0	1-4	5-9	10-14	15-19	20-24	25-29	30-34	35-39	40-44	45-49
Bezručice	18	50	51	78	98	106	113	107	80	101	87
Blovice	48	173	160	167	248	264	265	340	339	238	270
Bor	67	273	257	243	312	414	393	464	407	361	336
Dobřany	63	216	211	203	220	267	298	397	369	233	249
Domažlice	139	509	534	545	696	859	896	1 016	974	816	821
Holýšov	41	155	143	144	203	211	214	290	265	194	208
Horažďovice	76	219	262	297	400	397	422	483	486	414	401
Horšovský Týn	54	204	235	219	288	294	316	422	370	324	300
Kašperské Hory	8	41	40	48	79	75	90	81	95	85	77
Kdyně	58	218	247	227	303	316	312	418	431	365	285
Klatovy	233	886	944	900	1 130	1 294	1 422	1 686	1 594	1 381	1 225
Kralovice	50	218	221	260	378	330	358	423	377	347	333
Manětín	19	66	56	66	96	88	95	137	120	103	94
Město Touškov	54	206	201	218	263	290	304	357	408	289	310
Nepomuk	60	238	247	240	344	406	477	544	490	404	427
Nýrsko	45	174	223	206	299	330	355	431	391	334	339
Nýřany	133	573	567	508	653	718	762	1 044	1 013	764	732
Planá	62	223	208	241	330	359	350	394	372	324	330
Plánice	13	48	73	55	83	75	107	110	112	107	98
Plasy	36	225	225	230	285	295	321	422	394	335	291
Plzeň	1 049	3 547	3 542	3 108	4 335	5 956	7 201	8 232	7 036	5 695	5 430
Poběžovice	35	139	158	170	231	216	217	296	306	243	214
Přeštice	121	450	503	563	629	731	844	963	942	799	718
Radnice	29	114	113	105	197	196	207	293	241	232	190
Rokycany	196	748	802	816	1 039	1 203	1 316	1 560	1 481	1 227	1 237
Spálené Poříčí	19	83	96	87	127	134	130	183	160	126	113
Staňkov	37	129	116	117	157	170	198	246	185	164	169
Starý Plzenec	74	252	276	234	343	403	414	455	469	354	368
Stod	48	154	168	196	255	282	298	362	389	306	293
Stříbro	92	325	361	305	465	578	628	635	565	508	536
Sušice	109	472	502	512	705	733	783	880	896	778	787
Tachov	87	377	403	420	568	691	659	660	689	616	633
Třemošná	96	403	400	405	583	549	650	728	775	646	633
Všeruby	22	90	103	125	126	144	125	174	166	144	115
Zbiroh	30	108	127	118	158	172	193	255	216	189	181

Obce s pověřeným obecním úřadem v Plzeňském kraji

Tab. 4.2 Věkové složení obyvatelstva v obcích s POU v Plzeňském kraji k 31. 12. 2009 - muži

dokončení

	50-54	55-59	60-64	65-69	70-74	75-79	80-84	85-89	90-94	95+	Celkem
Bezručice	104	111	90	62	44	18	18	9	4	-	1 349
Blovice	238	252	287	178	124	122	45	36	10	1	3 805
Bor	345	359	288	174	105	91	35	10	3	2	4 939
Dobřany	258	309	281	168	92	85	42	11	2	-	3 974
Domažlice	837	968	782	556	357	320	166	93	10	3	11 897
Holýšov	188	181	246	141	81	59	35	12	5	2	3 018
Horažďovice	448	462	428	299	229	170	95	30	5	4	6 027
Horšovský Týn	351	374	336	194	111	101	41	19	3	3	4 559
Kašperské Hory	85	83	86	55	36	25	15	8	-	-	1 112
Kdyně	308	340	332	232	164	88	63	27	7	2	4 743
Klatovy	1 375	1 394	1 457	995	618	525	331	135	27	3	19 555
Kralovice	359	374	332	214	163	139	72	32	6	1	4 987
Manětín	111	136	135	72	56	33	9	10	3	-	1 505
Město Touškov	289	322	279	210	107	78	39	17	3	1	4 245
Nepomuk	391	506	428	318	192	165	103	38	11	3	6 032
Nýrsko	375	323	266	171	115	79	39	14	4	1	4 514
Nýřany	700	704	700	503	347	255	132	48	5	2	10 863
Planá	349	357	335	196	124	96	46	11	2	2	4 711
Plánice	107	103	111	64	43	32	24	8	2	-	1 375
Plasy	299	396	337	219	162	134	75	30	2	1	4 714
Plzeň	5 618	6 069	5 511	4 721	2 963	2 494	1 580	600	93	9	84 789
Poběžovice	233	229	281	143	84	49	32	11	1	1	3 289
Přeštice	758	745	754	530	373	273	165	65	11	2	10 939
Radnice	191	262	256	165	117	92	59	21	9	1	3 090
Rokycany	1 231	1 310	1 211	858	612	475	311	124	22	6	17 785
Spálené Poříčí	141	142	124	86	63	57	34	18	2	-	1 925
Staňkov	169	205	196	121	71	65	41	13	-	1	2 570
Starý Plzenec	419	467	401	312	212	159	115	48	10	1	5 786
Stod	310	357	336	201	148	107	55	21	4	4	4 294
Stříbro	568	483	469	301	207	148	75	29	6	-	7 284
Sušice	800	912	786	562	377	332	208	74	13	5	11 226
Tachov	616	646	550	344	242	155	87	42	3	1	8 489
Třemošná	586	629	589	441	286	214	155	52	4	2	8 826
Všeruby	142	145	136	88	49	36	21	10	2	-	1 963
Zbiroh	194	200	192	127	74	72	40	20	2	1	2 669

Obce s pověřeným obecním úřadem v Plzeňském kraji

Tab. 4.2 Věkové složení obyvatelstva v obcích s POU v Plzeňském kraji k 31. 12. 2009 - ženy

	0	1-4	5-9	10-14	15-19	20-24	25-29	30-34	35-39	40-44	45-49
Bezručice	15	55	57	67	77	86	91	90	89	91	92
Blovice	45	172	166	180	238	220	255	316	310	260	217
Bor	61	234	229	221	295	390	324	395	387	308	283
Dobřany	52	166	203	155	221	273	263	412	340	222	241
Domažlice	138	501	496	470	701	777	761	1 040	914	804	776
Holýšov	42	143	144	152	175	218	209	271	256	213	198
Horažďovice	51	221	266	261	361	350	397	473	454	358	416
Horšovský Týn	57	192	244	181	274	314	310	362	358	301	285
Kašperské Hory	8	40	28	47	65	80	72	89	72	81	74
Kdyně	53	242	242	251	273	302	307	394	404	310	289
Klatovy	232	814	930	847	1 108	1 201	1 372	1 654	1 515	1 342	1 271
Kralovice	52	176	222	193	298	316	306	399	359	300	307
Manětín	14	65	77	73	85	91	90	134	102	73	81
Město Touškov	54	193	193	195	277	291	311	379	347	293	270
Nepomuk	61	217	239	235	301	312	370	425	421	316	309
Nýrsko	46	172	215	207	271	313	315	378	359	305	303
Nýřany	137	566	549	509	683	704	788	1 076	892	704	673
Planá	53	209	197	207	323	314	339	356	398	319	329
Plánice	16	58	51	69	70	83	88	106	90	83	101
Plasy	50	197	216	208	252	317	311	398	354	301	295
Plzeň	957	3 402	3 411	3 043	4 162	5 423	6 450	7 767	6 639	5 463	5 633
Poběžovice	31	136	169	150	230	223	208	250	263	201	181
Přeštice	128	485	483	509	620	675	697	940	856	707	676
Radnice	27	116	122	120	163	182	199	209	219	186	169
Rokycany	163	683	762	717	999	1 165	1 253	1 430	1 392	1 097	1 107
Spálené Poříčí	26	86	81	88	100	104	137	165	126	110	119
Staňkov	33	117	121	96	116	145	164	242	199	126	160
Starý Plzenec	75	247	252	229	327	389	367	473	443	364	391
Stod	44	137	161	198	224	245	285	327	318	266	257
Stříbro	67	312	294	320	448	565	460	603	532	494	518
Sušice	113	440	468	505	633	710	693	848	858	727	715
Tachov	89	359	409	369	514	635	597	641	792	545	585
Třemošná	79	340	387	417	518	568	604	762	719	614	556
Všeruby	22	102	92	119	116	113	131	177	141	132	127
Zbiroh	30	104	126	123	171	198	206	216	216	184	172

Obce s pověřeným obecním úřadem v Plzeňském kraji

Tab. 4.2 Věkové složení obyvatelstva v obcích s POU v Plzeňském kraji k 31. 12. 2009 - ženy

dokončení

	50-54	55-59	60-64	65-69	70-74	75-79	80-84	85-89	90-94	95+	Celkem
Bezručice	97	101	96	79	61	50	33	18	5	1	1 351
Blovice	256	289	273	208	172	165	116	69	10	3	3 940
Bor	317	308	295	181	129	138	72	55	10	2	4 634
Dobřany	219	304	255	178	148	124	86	36	6	1	3 905
Domažlice	899	919	809	650	496	466	328	184	33	15	12 177
Holýšov	183	210	223	160	113	95	80	59	13	4	3 161
Horažďovice	418	409	450	370	311	279	181	121	20	11	6 178
Horšovský Týn	309	353	306	204	160	134	105	50	12	3	4 514
Kašperské Hory	67	89	85	63	56	45	22	17	4	1	1 105
Kdyně	278	331	375	293	198	159	135	82	15	6	4 939
Klatovy	1 360	1 520	1 467	1 163	785	804	624	307	63	17	20 396
Kralovice	355	379	317	252	215	184	131	76	14	8	4 859
Manětín	119	130	101	93	47	54	46	26	3	1	1 505
Město Touškov	273	309	326	205	125	134	92	68	10	2	4 347
Nepomuk	370	434	437	329	256	258	175	125	28	11	5 629
Nýrsko	297	308	298	210	121	97	76	41	11	4	4 347
Nýřany	646	761	745	588	418	349	200	122	15	9	11 134
Planá	332	360	290	225	168	132	98	48	5	3	4 705
Plánice	91	91	93	64	48	57	65	24	7	2	1 357
Plasy	317	388	354	270	197	174	114	60	11	4	4 788
Plzeň	6 134	6 595	6 660	5 506	3 975	3 749	2 590	1 420	282	68	89 329
Poběžovice	204	215	236	139	101	93	72	43	5	1	3 151
Přeštice	689	768	759	616	401	401	311	166	26	7	10 920
Radnice	211	242	237	200	132	143	123	56	13	5	3 074
Rokycany	1 208	1 287	1 329	958	747	732	528	302	51	18	17 928
Spálené Poříčí	124	141	135	90	81	82	52	30	8	1	1 886
Staňkov	196	202	191	143	99	101	80	36	6	5	2 578
Starý Plzenec	413	438	449	325	251	229	180	85	15	9	5 951
Stod	275	315	343	241	193	146	107	62	14	7	4 165
Stříbro	477	472	484	362	266	207	138	79	18	6	7 122
Sušice	804	846	785	661	526	540	410	182	50	15	11 529
Tachov	610	675	593	409	296	264	160	81	16	2	8 641
Třemošná	604	652	601	451	332	363	254	156	34	9	9 020
Všeruby	119	142	144	84	67	57	35	14	2	2	1 938
Zbiroh	206	172	205	147	103	107	76	38	12	-	2 812

Obce Plzeňského kraje

Tab. 5.1 Pohyb obyvatelstva v obcích Plzeňského kraje v roce 2009 - celkem

	Kód obce	Okres	Stav k 1. 1.	Narození	Zemřelí	Přistěhovalí z ČR	Přistěhovalí z ciziny	Vystěhovalí do ČR	Vystěhovalí do ciziny	Přírůstek migrací	Přírůstek celkem	Stav k 31. 12.	Stav k 1. 7.
Babylon	553433	DO	289	2	4	10	-	1	-	9	7	296	291
Bdeněves	566756	PS	558	4	3	36	-	9	-	27	28	586	562
Běhařov	541842	KT	187	1	2	9	1	13	-	-3	-4	183	182
Bělá nad Radbuzou	553441	DO	1 870	19	11	53	-	55	2	-4	4	1 874	1 880
Benešovice	560723	TC	170	2	2	11	-	10	-	1	1	171	170
Běšiny	555797	KT	844	13	10	21	-	20	-	1	4	848	855
Bezděkov	555801	KT	918	12	8	22	3	16	-	9	13	931	926
Bezděkov	541095	RO	118	-	1	3	-	6	-	-3	-4	114	112
Bezdrůžice	560740	TC	976	13	9	20	1	21	-	-	4	980	984
Bezvěrov	558656	PS	672	12	10	26	-	24	-	2	4	676	674
Bílov	530239	PS	79	-	2	5	-	-	-	5	3	82	78
Biřkov	578088	KT	138	-	4	3	-	2	-	1	-3	135	135
Blatnice	558672	PS	752	8	6	17	2	17	2	-	2	754	757
Blažim	566764	PS	61	1	-	3	-	3	-	-	1	62	62
Blížejov	553450	DO	1 386	22	8	53	-	40	1	12	26	1 412	1 398
Blovice	557587	PJ	4 085	54	38	94	7	93	21	-13	3	4 088	4 097
Bohy	566471	PS	91	2	2	2	-	3	-	-1	-1	90	93
Bolešiny	555835	KT	707	8	5	19	1	14	1	5	8	715	716
Bolkov	540463	PJ	56	2	-	-	-	-	-	-	2	58	57
Bor	560758	TC	4 404	51	32	194	20	251	8	-45	-26	4 378	4 368
Borovno	566705	PJ	93	2	5	1	-	-	-	1	-2	91	91
Borovy	542156	PJ	228	2	4	4	-	6	-	-2	-4	224	226
Brnířov	566136	DO	367	7	1	23	-	16	-	7	13	380	373
Brod nad Tichou	541605	TC	233	3	-	6	-	4	-	2	5	238	236
Brodeslavy	566489	PS	72	-	-	-	-	-	-	-	-	72	72
Broumov	541401	TC	111	1	2	2	-	1	1	-	-1	110	109
Břasy	559725	RO	2 144	27	27	85	4	44	5	40	40	2 184	2 161
Březina	559733	RO	315	2	3	15	-	8	-	7	6	321	315
Břežany	541923	KT	165	2	4	4	-	3	-	1	-1	164	166
Bučí	558699	PS	154	2	2	4	-	3	-	1	1	155	151
Budětice	555894	KT	297	2	-	10	-	2	-	8	10	307	302
Bujesily	559741	RO	61	-	1	-	-	-	-	-	-1	60	60
Buková	546372	PJ	210	2	2	9	-	4	-	5	5	215	216
Bukovec	553506	DO	89	-	-	3	-	5	-	-2	-2	87	91
Bukovník	530085	KT	82	1	1	1	-	-	-	1	1	83	82
Bušovice	559750	RO	514	5	9	18	-	7	-	11	7	521	514
Cebiv	560782	TC	267	2	1	12	1	7	-	6	7	274	278
Cekov	559768	RO	116	-	-	4	-	1	-	3	3	119	118
Ctiboř	579459	TC	343	2	2	3	-	7	-	-4	-4	339	340
Čachrov	555941	KT	517	5	7	15	4	28	7	-16	-18	499	501
Částkov	560804	TC	343	4	3	16	1	13	-	4	5	348	343
Čečovice	566080	DO	70	3	-	4	3	2	-	5	8	78	73
Čeminy	558711	PS	260	6	9	12	-	15	-	-3	-6	254	256
Čermná	553514	DO	224	2	1	9	-	8	-	1	2	226	223
Černíkov	553531	KT	335	4	3	1	1	7	2	-7	-6	329	337
Černíkovice	566632	PS	77	-	-	5	-	4	-	1	1	78	74
Černošín	560812	TC	1 227	9	14	36	6	23	29	-10	-15	1 212	1 203
Černovice	566098	DO	198	3	20	15	-	3	-	12	-5	193	199
Čerňovice	530328	PS	119	-	1	13	-	3	-	10	9	128	119
Červené Poříčí	542172	KT	230	4	4	8	-	4	-	4	4	234	231
Česká Bříza	558745	PS	507	7	4	15	-	6	-	9	12	519	521

Obce Plzeňského kraje

Tab. 5.1 Pohyb obyvatelstva v obcích Plzeňského kraje v roce 2009 - celkem

1. pokračování

	Kód obce	Okres	Stav k 1. 1.	Narození	Zemřelí	Přistěhovalí z ČR	Přistěhovalí z ciziny	Vystěhovalí do ČR	Vystěhovalí do ciziny	Přírůstek migrací	Přírůstek celkem	Stav k 31. 12.	Stav k 1. 7.
Česká Kubice	553549	DO	709	9	8	105	6	23	-	88	89	798	753
Čihaň	542024	KT	200	-	2	4	-	2	-	2	-	200	198
Čilá	540927	RO	22	-	-	-	-	-	-	-	-	22	22
Čimice	578495	KT	149	1	3	7	-	4	-	3	1	150	149
Čížice	557641	PJ	495	10	4	21	-	8	-	13	19	514	504
Čížkov	557650	PJ	642	10	9	12	-	10	16	-14	-13	629	652
Čmelíny	578568	PJ	113	1	2	3	-	3	-	-	-1	112	112
Dešenice	556041	KT	680	5	15	30	-	21	-	9	-1	679	675
Díly	553557	DO	377	4	4	10	-	5	-	5	5	382	378
Dlažov	556068	KT	422	6	4	30	-	19	-	11	13	435	424
Dlouhá Ves	556076	KT	831	6	11	33	2	16	-	19	14	845	850
Dlouhý Újezd	560839	TC	352	2	1	15	11	23	3	-	1	353	354
Dnešice	557668	PJ	897	8	11	21	1	83	1	-62	-65	832	852
Dobršín	530123	KT	109	1	2	2	-	4	-	-2	-3	106	107
Dobřany	557676	PJ	6 070	92	53	187	6	157	8	28	67	6 137	6 104
Dobříč	558770	PS	381	1	5	14	2	2	-	14	10	391	392
Dobřív	559776	RO	1 182	11	8	37	3	35	1	4	7	1 189	1 185
Dolany	556106	KT	801	9	9	42	1	21	-	22	22	823	807
Dolany	558788	PS	264	2	4	12	-	6	-	6	4	268	269
Dolce	539945	PJ	280	3	3	6	1	16	-	-9	-9	271	280
Dolní Bělá	558796	PS	445	2	4	6	-	12	-	-6	-8	437	441
Dolní Hradiště	558800	PS	40	-	-	4	-	-	-	4	4	44	40
Dolní Lukavice	557684	PJ	840	15	5	27	-	8	-	19	29	869	852
Domažlice	553425	DO	10 946	133	123	255	25	264	15	1	11	10 957	10 959
Domoraz	578517	KT	52	-	-	-	-	-	-	-	-	52	52
Drahkov	540251	PJ	145	1	1	1	-	1	17	-17	-17	128	144
Drahoňuv Újezd	530379	RO	136	1	2	9	-	3	-	6	5	141	135
Drahotín	553573	DO	165	1	4	1	-	12	-	-11	-14	151	154
Dražeň	578665	PS	154	3	3	1	-	3	-	-2	-2	152	156
Draženov	553581	DO	437	4	1	12	-	9	-	3	6	443	445
Dražovice	566683	KT	164	2	7	11	-	7	-	4	-1	163	164
Druztová	558834	PS	689	9	10	17	2	10	-	9	8	697	696
Dýšina	558851	PM	1 582	26	15	24	19	25	5	13	24	1 606	1 599
Ejpvovice	559792	RO	607	4	4	20	-	17	-	3	3	610	610
Erpužice	560855	TC	354	3	1	4	-	4	-	-	2	356	355
Frymburk	578525	KT	109	3	1	11	-	6	1	4	6	115	112
Halže	560863	TC	971	8	7	27	4	23	2	6	7	978	968
Hamry	578240	KT	109	-	-	1	-	2	1	-2	-2	107	110
Hartmanice	556181	KT	1 076	10	9	25	1	32	-	-6	-5	1 071	1 072
Hejtná	541796	KT	160	-	2	12	-	1	1	10	8	168	167
Heřmanova Huť	558869	PS	1 826	16	11	17	2	46	1	-28	-23	1 803	1 812
Hlavňovice	556203	KT	489	4	4	10	-	9	-	1	1	490	491
Hlince	566390	PS	68	-	2	5	-	4	-	1	-1	67	70
Hlohová	553620	DO	253	1	2	3	-	4	-	-1	-2	251	254
Hlohovčice	566641	DO	200	1	4	2	-	4	-	-2	-5	195	198
Hlohovice	559806	RO	343	2	8	7	-	9	-	-2	-8	335	337
Hnačov	542083	KT	96	-	-	1	-	3	-	-2	-2	94	93
Hněvnice	530221	PS	97	1	2	6	-	2	-	4	3	100	100
Holoubkov	559814	RO	1 480	10	19	29	1	52	1	-23	-32	1 448	1 463
Holovousy	566730	PS	58	-	-	-	-	-	-	-	-	58	58
Holýšov	553654	DO	4 954	60	36	98	9	128	11	-32	-8	4 946	4 959
Honezovice	540668	PJ	222	2	1	11	1	8	-	4	5	227	222

Obce Plzeňského kraje

Tab. 5.1 Pohyb obyvatelstva v obcích Plzeňského kraje v roce 2009 - celkem

2. pokračování

	Kód obce	Okres	Stav k 1. 1.	Narození	Zemřelí	Přistě-hovalí z ČR	Přistě-hovalí z ciziny	Vystě-hovalí do ČR	Vystě-hovalí do ciziny	Přírůstek migrací	Přírůstek celkem	Stav k 31. 12.	Stav k 1. 7.
Hora Svatého Václava	566276	DO	57	-	-	2	-	1	-	1	1	58	56
Horažďovice	556254	KT	5 676	68	65	80	10	109	10	-29	-26	5 650	5 676
Horní Bělá	558877	PS	585	3	7	12	2	12	1	1	-3	582	582
Horní Břiza	558885	PS	4 523	34	61	106	2	110	1	-3	-30	4 493	4 510
Horní Kamenice	553662	DO	219	3	3	8	-	4	-	4	4	223	218
Horní Kozolupy	541290	TC	246	2	3	14	-	7	-	7	6	252	253
Horní Lukavice	539821	PJ	387	4	4	13	-	6	-	7	7	394	392
Horská Kvilda	542091	KT	78	3	-	5	2	-	-	7	10	88	86
Horšice	557722	PJ	432	1	4	11	-	8	-	3	-	432	430
Horšovský Týn	553671	DO	4 915	51	44	102	13	85	7	23	30	4 945	4 938
Hostouň	553689	DO	1 425	7	14	20	3	67	1	-45	-52	1 373	1 412
Hošťka	560898	TC	474	6	1	23	1	39	3	-18	-13	461	472
Hradec	557731	PJ	497	7	7	30	1	13	-	18	18	515	507
Hrádek	556301	KT	1 360	18	14	29	2	19	-	12	16	1 376	1 368
Hrádek	559822	RO	3 030	21	25	73	9	98	7	-23	-27	3 003	3 034
Hradešice	556319	KT	415	8	6	19	-	5	-	14	16	431	419
Hradiště	566179	DO	162	1	1	4	-	-	-	4	4	166	165
Hradiště	557749	PJ	267	3	3	4	-	5	-	-1	-1	266	268
Hradiště	541001	RO	24	1	-	-	-	-	-	-	1	25	24
Hromnice	558915	PS	1 088	8	15	54	-	18	5	31	24	1 112	1 101
Hůrky	559849	RO	226	2	-	7	-	7	-	-	2	228	226
Hvozd	558931	PS	243	2	4	8	-	7	-	1	-1	242	246
Hvoždany	566331	DO	30	1	-	-	-	-	-	-	1	31	30
Chanovice	556335	KT	745	5	8	33	8	20	5	16	13	758	754
Cheznovice	559857	RO	748	4	5	17	1	13	1	4	3	751	753
Chlístov	556343	KT	107	1	-	1	-	3	-	-2	-1	106	107
Chlum	557773	PJ	211	5	3	3	-	5	-	-2	-	211	214
Chlum	540803	RO	51	-	2	3	-	-	-	3	1	52	53
Chlumčany	557781	PJ	2 466	25	26	45	5	85	8	-43	-44	2 422	2 452
Chlumy	540307	PJ	182	-	2	7	-	2	2	3	1	183	183
Chocenice	557803	PJ	567	4	7	11	3	11	-	3	-	567	566
Chocomyšl	553727	DO	124	1	2	1	-	10	-	-9	-10	114	116
Chodov	553735	DO	771	12	5	18	2	18	-	2	9	780	778
Chodová Planá	560901	TC	1 840	30	13	39	2	53	5	-17	-	1 840	1 843
Chodská Lhota	553743	DO	425	6	2	15	-	12	-	3	7	432	430
Chodský Újezd	560910	TC	755	8	7	34	2	14	1	21	22	777	757
Chomle	541141	RO	69	1	2	3	-	1	-	2	1	70	69
Chotěšov	557838	PJ	2 730	25	35	111	6	71	4	42	32	2 762	2 739
Chotíkov	558940	PS	935	8	12	74	1	8	1	66	62	997	965
Chrást	558966	PM	1 811	28	17	20	21	42	1	-2	9	1 820	1 820
Chrastavice	553751	DO	362	2	1	9	-	17	-	-8	-7	355	358
Chříč	558974	PS	181	2	1	7	1	2	-	6	7	188	182
Chudenice	556378	KT	749	9	6	42	-	25	-	17	20	769	768
Chudenín	556386	KT	641	10	4	26	3	20	-	9	15	656	656
Chválenice	557846	PM	568	7	7	8	-	-	-	8	8	576	573
Janovice nad Úhlavou	556394	KT	2 222	35	17	83	1	64	4	16	34	2 256	2 254
Jarov	578541	PJ	242	2	6	3	-	5	1	-3	-7	235	238
Jarov	558982	PS	131	-	-	5	-	7	-	-2	-2	129	127
Javor	541869	KT	84	-	2	2	-	4	-	-2	-4	80	79
Ježovy	541753	KT	216	3	1	12	-	10	-	2	4	220	220

Obce Plzeňského kraje

Tab. 5.1 Pohyb obyvatelstva v obcích Plzeňského kraje v roce 2009 - celkem

3. pokračování

	Kód obce	Okres	Stav k 1. 1.	Narození	Zemřelí	Přistěhovalí z ČR	Přistěhovalí z ciziny	Vystěhovalí do ČR	Vystěhovalí do ciziny	Přírůstek migrací	Přírůstek celkem	Stav k 31. 12.	Stav k 1. 7.
Kaceřov	558991	PS	117	1	3	2	-	1	-	1	-1	116	116
Kakejcov	579017	RO	87	1	1	2	-	6	-	-4	-4	83	88
Kamenec	566811	RO	49	4	-	5	-	4	-	1	5	54	52
Kamenný Újezd	541150	RO	664	7	9	23	-	17	-	6	4	668	655
Kanice	566144	DO	168	2	2	4	1	5	-	-	-	168	166
Kaničky	553778	DO	34	-	-	-	-	4	-	-4	-4	30	31
Kařez	559903	RO	606	5	5	50	2	18	1	33	33	639	643
Kařízek	530361	RO	47	3	1	1	-	-	-	1	3	50	50
Kasejovice	557862	PJ	1 347	13	19	20	5	34	21	-30	-36	1 311	1 343
Kašperské Hory	556432	KT	1 598	8	17	18	1	44	1	-26	-35	1 563	1 584
Kaznějov	559008	PS	3 160	35	29	70	5	63	3	9	15	3 175	3 177
Kbel	557871	PJ	292	2	2	5	-	4	-	1	1	293	292
Kbelany	538183	PS	82	-	1	8	-	3	-	5	4	86	84
Kdyně	553786	DO	5 213	58	61	104	13	93	1	23	20	5 233	5 242
Kejnice	541826	KT	114	-	-	1	-	1	1	-1	-1	113	114
Klabava	559911	RO	438	4	5	24	2	10	2	14	13	451	442
Kladruby	559920	RO	149	1	1	8	-	6	-	2	2	151	154
Kladruby	560928	TC	1 480	19	15	45	1	34	16	-4	-	1 480	1 471
Kláster	557897	PJ	164	6	3	7	-	4	-	3	6	170	169
Klatovy	555771	KT	22 817	258	227	387	52	476	22	-59	-28	22 789	22 804
Klenčí pod Čerchovem	553794	DO	1 285	19	11	47	1	38	-	10	18	1 303	1 306
Klenová	541851	KT	125	-	1	1	-	1	-	-	-1	124	124
Kočin	578771	PS	124	-	1	1	-	3	-	-2	-3	121	120
Kočov	541559	TC	200	3	2	1	-	9	-	-8	-7	193	201
Kokašice	541494	TC	250	5	2	10	-	4	-	6	9	259	254
Kolinec	556467	KT	1 513	13	10	43	5	35	-	13	16	1 529	1 526
Koloveč	553816	DO	980	5	13	27	-	11	1	15	7	987	987
Konstantinovy Lázně	560952	TC	946	13	12	16	2	30	-	-12	-11	935	936
Kopidlo	559024	PS	124	2	5	3	-	3	-	-	-3	121	120
Kornatice	579033	RO	147	1	4	12	-	8	-	4	1	148	142
Koryta	559032	PS	136	1	-	1	-	3	-	-2	-1	135	135
Kostelec	503916	TC	546	5	5	10	-	14	-	-4	-4	542	544
Kotovice	540633	PJ	286	3	1	3	-	1	-	2	4	290	286
Kout na Šumavě	553824	DO	1 175	10	12	21	4	37	2	-14	-16	1 159	1 166
Kovčín	578177	KT	90	-	1	-	-	8	-	-8	-9	81	89
Kozlovice	540200	PJ	86	1	2	7	-	5	-	2	1	87	81
Kozojedy	559041	PS	637	7	5	6	1	13	1	-7	-5	632	643
Kozolupy	559059	PS	958	8	6	25	2	26	1	-	2	960	971
Kožlany	559067	PS	1 435	16	8	18	2	52	1	-33	-25	1 410	1 400
Kralovice	559075	PS	3 531	40	43	71	2	72	1	-	-3	3 528	3 531
Kramolín	557943	PJ	117	-	1	4	-	5	-	-1	-2	115	118
Krašovice	559083	PS	379	3	6	1	-	9	-	-8	-11	368	376
Krsy	559091	PS	226	2	-	7	-	18	-	-11	-9	217	223
Křelovice	559105	PS	225	1	1	6	-	-	-	6	6	231	229
Křenice	556505	KT	188	1	1	13	-	5	-	8	8	196	192
Křenovy	553832	DO	139	3	-	3	-	6	-	-3	-	139	139
Kšice	560979	TC	198	3	2	2	-	6	1	-5	-4	194	196
Kunějovice	559121	PS	130	-	3	3	-	1	-	2	-1	129	130
Kvášňovice	541931	KT	122	-	1	4	1	-	-	5	4	126	126
Kvíčovice	553841	DO	334	6	1	11	-	7	1	3	8	342	339

Obce Plzeňského kraje

Tab. 5.1 Pohyb obyvatelstva v obcích Plzeňského kraje v roce 2009 - celkem

4. pokračování

	Kód obce	Okres	Stav k 1. 1.	Narození	Zemřelí	Přistěhovalí z ČR	Přistěhovalí z ciziny	Vystěhovalí do ČR	Vystěhovalí do ciziny	Přírůstek migrací	Přírůstek celkem	Stav k 31. 12.	Stav k 1. 7.
Kyšice	559130	PM	771	14	10	2	1	21	-	-18	-14	757	761
Ledce	559148	PS	720	8	9	22	-	7	-	15	14	734	737
Lesná	561002	TC	511	3	2	11	2	27	3	-17	-16	495	511
Lestkov	561011	TC	383	5	3	12	-	8	3	1	3	386	382
Letiny	557951	PJ	609	8	7	19	1	14	-	6	7	616	621
Letkov	540561	PM	453	6	4	12	2	5	2	7	9	462	453
Lhota pod Radčem	567001	RO	312	2	4	15	1	12	-	4	2	314	313
Lhotka u Radnic	559946	RO	77	1	-	-	-	5	1	-6	-5	72	76
Lhůta	578606	PM	162	3	3	-	-	-	-	-	-	162	162
Libkov	553859	DO	112	-	2	1	-	2	-	-1	-3	109	110
Liblín	559954	RO	279	1	19	30	2	9	-	23	5	284	279
Líně	559164	PS	2 413	28	21	68	3	70	2	-1	6	2 419	2 414
Lisov	540064	PJ	108	2	-	2	-	3	-	-1	1	109	108
Líšina	540617	PJ	152	2	1	10	-	4	-	6	7	159	157
Líšná	559962	RO	167	1	4	2	-	4	-	-2	-5	162	165
Lišňany	559172	PS	671	9	9	36	1	21	-	16	16	687	690
Lité	566420	PS	182	2	1	16	-	-	-	16	17	199	185
Litohlavy	553611	RO	512	3	3	11	-	16	-	-5	-5	507	509
Lochousice	566462	PS	117	2	3	4	1	1	-	4	3	120	117
Lom u Tachova	541702	TC	413	4	4	14	-	9	-	5	5	418	415
Lomec	578070	KT	104	-	-	1	-	1	-	-	-	104	104
Losiná	558001	PM	936	10	7	19	-	1	2	16	19	955	942
Loučim	553867	DO	114	2	1	-	-	3	1	-4	-3	111	114
Louňová	558010	PJ	53	1	1	3	-	1	-	2	2	55	54
Loza	566446	PS	263	1	1	10	-	4	-	6	6	269	265
Lužany	558028	PJ	658	6	9	7	-	12	-	-5	-8	650	651
Luženičky	553891	DO	308	3	1	1	-	1	-	-	2	310	308
Malý Bor	556629	KT	566	5	6	15	-	9	1	5	4	570	561
Manětín	559202	PS	1 182	8	18	36	1	33	-	4	-6	1 176	1 172
Maňovice	578410	KT	41	-	-	-	-	1	-	-1	-1	40	40
Meclov	553913	DO	1 108	14	10	38	1	21	-	18	22	1 130	1 113
Měčín	556637	KT	1 128	10	13	28	-	21	1	6	3	1 131	1 121
Medový Újezd	579009	RO	224	2	5	7	1	2	-	6	3	227	225
Měcholupy	539716	PJ	216	1	3	10	-	6	10	-6	-8	208	218
Merklín	558044	PJ	1 101	14	9	82	4	19	-	67	72	1 173	1 134
Město Touškov	559211	PS	2 027	23	18	50	1	29	6	16	21	2 048	2 034
Mešno	579084	RO	94	-	2	1	-	-	-	1	-1	93	94
Mezholezy (dříve okres Domažlice)	553921	DO	91	4	1	1	-	2	-	-1	2	93	90
Mezholezy (dříve okres Horš. Týn)	553930	DO	146	3	1	-	-	8	-	-8	-6	140	141
Mezihorí	578461	KT	62	1	2	11	-	-	-	11	10	72	71
Milavče	553948	DO	573	8	5	6	-	7	-	-1	2	575	576
Mileč	558052	PJ	367	6	3	13	4	6	6	5	8	375	373
Milínov	530140	PJ	196	1	1	3	-	10	-	-7	-7	189	186
Milíře	541532	TC	193	-	2	42	1	11	-	32	30	223	187
Mirošov	559997	RO	2 186	27	44	92	-	40	3	49	32	2 218	2 202
Mířkov	553956	DO	300	3	1	13	-	15	-	-2	-	300	298
Míšov	546399	PJ	106	2	2	1	-	2	-	-1	-1	105	105
Mladotice	559237	PS	556	6	2	9	-	13	-	-4	-	556	548
Mladý Smolivec	558061	PJ	705	9	9	20	-	5	-	15	15	720	714
Mlečice	560006	RO	290	3	5	8	1	9	-	-	-2	288	289

Obce Plzeňského kraje

Tab. 5.1 Pohyb obyvatelstva v obcích Plzeňského kraje v roce 2009 - celkem

5. pokračování

	Kód obce	Okres	Stav k 1. 1.	Narození	Zemřelí	Přistě-hovalí z ČR	Přistě-hovalí z ciziny	Vystě-hovalí do ČR	Vystě-hovalí do ciziny	Přírůstek migrací	Přírůstek celkem	Stav k 31. 12.	Stav k 1. 7.
Mlýnské Struhadlo	542059	KT	49	-	-	1	-	1	-	-	-	49	49
Mnichov	566292	DO	231	5	2	9	-	11	-	-2	1	232	229
Močerady	599174	DO	66	3	1	1	-	3	-	-2	-	66	67
Modrava	542148	KT	55	1	1	3	-	3	-	-	-	55	54
Mohelnice	558079	PJ	65	-	1	5	-	1	-	4	3	68	65
Mochtín	556718	KT	958	10	21	41	2	10	-	33	22	980	975
Mokrosuky	556726	KT	129	-	4	3	-	4	-	-1	-5	124	126
Mokrouše	540641	PM	180	3	5	1	-	5	-	-4	-6	174	175
Mrákov	553981	DO	1 150	15	7	28	2	16	-	14	22	1 172	1 155
Mrtník	559245	PS	302	3	1	8	-	1	-	7	9	311	308
Mutěšín	553999	DO	261	6	5	13	4	10	-	7	8	269	264
Myslínka	566543	PS	155	1	1	4	-	-	-	4	4	159	155
Myslív	556734	KT	443	4	6	11	-	4	-	7	5	448	446
Myslovice	541745	KT	107	2	1	8	-	1	-	7	8	115	109
Mýto	560014	RO	1 495	13	18	30	7	44	-	-7	-12	1 483	1 485
Nadryby	559253	PS	102	2	2	6	-	1	-	5	5	107	101
Naižovské Hory	556751	KT	1 210	11	12	17	-	22	-	-5	-6	1 204	1 210
Nebílovy	540340	PJ	328	6	4	8	11	9	8	2	4	332	331
Nečtiny	559261	PS	627	7	9	27	-	14	-	13	11	638	637
Nehodiv	578223	KT	78	-	1	2	-	1	-	1	-	78	80
Nekmíř	559270	PS	431	1	6	20	-	4	-	16	11	442	435
Nekvasovy	558095	PJ	188	1	5	4	-	1	-	3	-1	187	186
Nemanice	554006	DO	286	6	1	9	1	17	-	-7	-2	284	287
Němčice	599166	DO	123	4	-	3	-	1	-	2	6	129	124
Němčovice	566837	RO	125	-	1	2	1	4	1	-2	-3	122	126
Nepomuk	558109	PJ	3 778	51	28	81	33	97	24	-7	16	3 794	3 819
Netunice	558117	PJ	184	1	1	8	-	3	-	5	5	189	184
Neuměř	554022	DO	130	-	2	8	-	2	-	6	4	134	130
Neurazy	558125	PJ	906	6	11	18	-	27	3	-12	-17	889	893
Nevid	541192	RO	164	1	-	4	-	-	-	4	5	169	165
Nevolice	554031	DO	166	2	2	5	-	3	-	2	2	168	163
Nevřeň	559288	PS	228	2	1	11	-	5	-	6	7	235	229
Nezamyslice	578533	KT	214	3	2	8	-	2	2	4	5	219	218
Nezbavětice	553590	PM	171	2	1	-	-	-	-	-	1	172	171
Nezdice	542296	PJ	198	1	2	7	-	2	1	4	3	201	199
Nezdice na Šumavě	556815	KT	359	3	12	8	-	15	-	-7	-16	343	352
Nezdřev	540102	PJ	122	1	2	1	-	4	-	-3	-4	118	119
Nezvěstice	558141	PM	1 380	22	13	18	3	20	-	1	10	1 390	1 389
Nová Ves	599131	DO	139	2	3	5	-	3	-	2	1	140	140
Nová Ves	540269	PJ	240	3	2	22	-	12	-	10	11	251	247
Nové Mitrovce	558176	PJ	311	7	7	14	-	9	1	4	4	315	313
Nový Kramolín	554057	DO	244	1	-	5	-	7	-	-2	-1	243	238
Nýrsko	556831	KT	5 180	48	51	104	17	134	24	-37	-40	5 140	5 147
Nýřany	559300	PS	7 050	74	64	148	14	153	8	1	11	7 061	7 070
Obora	559318	PS	454	6	3	12	-	8	-	4	7	461	455
Obora	541443	TC	105	-	1	8	-	5	-	3	2	107	112
Obytce	541915	KT	187	7	-	8	-	6	-	2	9	196	184
Olbramov	566888	TC	76	-	-	-	-	3	-	-3	-3	73	74
Olšany	541958	KT	208	-	1	14	-	9	-	5	4	212	210
Oplot	539783	PJ	341	6	3	2	-	2	-	-	3	344	344

Obce Plzeňského kraje

Tab. 5.1 Pohyb obyvatelstva v obcích Plzeňského kraje v roce 2009 - celkem

6. pokračování

	Kód obce	Okres	Stav k 1. 1.	Narození	Zemřelí	Přistěhovalí z ČR	Přistěhovalí z ciziny	Vystěhovalí do ČR	Vystěhovalí do ciziny	Přírůstek migrací	Přírůstek celkem	Stav k 31. 12.	Stav k 1. 7.
Osek	560057	RO	1 293	18	18	63	10	39	2	32	32	1 325	1 312
Oselce	558184	PJ	378	-	4	2	-	11	13	-22	-26	352	373
Ostrov u Bezdružic	559326	PS	198	3	4	6	-	10	-	-4	-5	193	196
Ostrovec-Lhotka	566993	RO	98	3	2	3	-	-	-	3	4	102	99
Ostřetice	578061	KT	61	2	2	-	-	1	-	-1	-1	60	61
Osvračín	554073	DO	555	9	9	22	-	16	-	6	6	561	554
Ošelín	541681	TC	112	3	-	3	-	10	-	-7	-4	108	105
Otěšice	540293	PJ	155	-	5	3	-	1	-	2	-3	152	152
Otov	566209	DO	96	1	3	3	-	4	-	-1	-3	93	93
Pačejov	556912	KT	809	6	10	17	-	25	-	-8	-12	797	799
Pařezov	599182	DO	127	4	2	10	-	6	-	4	6	133	126
Pasečnice	554081	DO	196	2	-	2	-	6	-	-4	-2	194	196
Pastuchovice	566781	PS	74	-	1	4	-	2	-	2	1	75	73
Pec	554090	DO	244	1	6	10	-	3	-	7	2	246	242
Pelechy	566373	DO	62	-	-	3	-	-	-	3	3	65	64
Pernarec	559334	PS	753	12	6	20	1	18	-	3	9	762	758
Petrovice u Sušice	556921	KT	581	6	7	19	1	15	3	2	1	582	581
Planá	561134	TC	5 567	67	63	113	8	101	3	17	21	5 588	5 571
Pláně	530336	PS	256	4	2	8	-	3	-	5	7	263	260
Plánice	556955	KT	1 708	19	25	38	2	38	-	2	-4	1 704	1 702
Plasy	559351	PS	2 662	19	26	59	1	54	-	6	-1	2 661	2 669
Plešnice	559369	PS	251	5	-	3	-	6	-	-3	2	253	249
Pliskov	566861	RO	119	-	1	6	-	5	-	1	-	119	118
Plzeň	554791	PM	169 273	1 972	1 706	3 130	1 094	3 634	194	396	662	169 935	169 952
Přovany	559377	PS	381	5	6	12	-	6	-	6	5	386	385
Poběžovice	554111	DO	1 679	13	19	42	-	44	1	-3	-9	1 670	1 681
Pocinovice	554120	DO	557	5	7	16	1	13	-	4	2	559	557
Poděvousy	566365	DO	236	-	4	4	-	5	-	-1	-5	231	237
Podmokly	551686	KT	173	2	1	5	1	5	-	1	2	175	174
Podmokly	560081	RO	272	4	3	8	-	4	-	4	5	277	271
Polánka	553565	PJ	46	-	-	-	-	-	-	-	-	46	46
Poleň	541788	KT	295	1	4	10	1	8	1	2	-1	294	295
Postřekov	554138	DO	1 146	7	12	16	-	19	2	-5	-10	1 136	1 137
Potvorov	530247	PS	152	3	4	1	-	10	-	-9	-10	142	152
Prádlo	558231	PJ	259	-	2	11	15	5	2	19	17	276	260
Prášily	556084	KT	155	3	2	1	-	1	-	-	1	156	157
Prostiboř	541486	TC	148	-	1	7	1	7	1	-	-1	147	151
Předenice	540412	PJ	187	3	1	16	-	2	-	14	16	203	196
Předslav	557005	KT	743	13	9	13	4	23	2	-8	-4	739	740
Přehýšov	559393	PS	611	8	7	10	-	10	5	-5	-4	607	614
Přestavlky	530131	PJ	210	4	5	12	-	6	-	6	5	215	213
Přeštice	558249	PJ	6 877	71	68	276	102	150	60	168	171	7 048	7 009
Příchovice	558257	PJ	1 025	9	11	36	-	18	-	18	16	1 041	1 029
Příkosice	579131	RO	370	4	3	14	3	9	1	7	8	378	377
Přimda	561151	TC	1 516	25	10	83	7	91	1	-2	13	1 529	1 510
Příšov	567086	PS	283	3	2	12	1	7	-	6	7	290	286
Přívětice	560111	RO	195	-	3	3	-	4	-	-1	-4	191	193
Ptenín	558265	PJ	219	4	5	5	-	2	-	3	2	221	220
Pučlice	554154	DO	337	5	4	8	-	6	-	2	3	340	338
Rabí	557013	KT	476	4	9	16	-	8	-	8	3	479	485

Obce Plzeňského kraje

Tab. 5.1 Pohyb obyvatelstva v obcích Plzeňského kraje v roce 2009 - celkem

7. pokračování

	Kód obce	Okres	Stav k 1. 1.	Narození	Zemřelí	Přistěhovalí z ČR	Přistěhovalí z ciziny	Vystěhovalí do ČR	Vystěhovalí do ciziny	Přírůstek migrací	Přírůstek celkem	Stav k 31. 12.	Stav k 1. 7.
Radkovice	540421	PJ	88	3	1	4	-	-	-	4	6	94	95
Radnice	560120	RO	1 765	13	15	38	11	55	2	-8	-10	1 755	1 759
Raková	566942	RO	201	6	-	2	2	7	2	-5	1	202	199
Rejštejn	557021	KT	235	2	4	15	-	7	-	8	6	241	239
Rochlov	559423	PS	244	2	6	13	-	6	-	7	3	247	250
Rokycany	559717	RO	14 274	155	144	354	49	569	33	-199	-188	14 086	14 148
Roupov	558290	PJ	249	1	4	7	1	4	-	4	1	250	245
Rozvadov	561169	TC	810	15	6	42	16	68	1	-11	-2	808	809
Rybnice	559431	PS	479	4	7	27	-	14	-	13	10	489	484
Rybník	554189	DO	181	3	1	11	-	6	-	5	7	188	191
Řenče	558303	PJ	898	8	11	16	12	8	-	20	17	915	910
Sebečice	560146	RO	65	-	-	4	-	4	-	-	-	65	68
Seč	558311	PJ	278	4	5	6	-	2	-	4	3	281	277
Sedlec	530271	PS	75	1	-	2	-	3	-	-1	-	75	77
Sedliště	540692	PJ	107	-	3	6	-	3	-	3	-	107	109
Semněvice	554201	DO	169	1	3	14	-	9	-	5	3	172	172
Sirá	546488	RO	116	4	-	7	-	7	-	-	4	120	120
Skapce	579467	TC	96	2	-	13	-	4	-	9	11	107	98
Skašov	539937	PJ	233	3	2	8	-	3	-	5	6	239	237
Skomelno	566845	RO	165	3	2	18	-	2	-	16	17	182	174
Skořice	506664	RO	238	-	4	12	-	3	-	9	5	243	242
Slatina	578436	KT	118	-	1	-	-	3	-	-3	-4	114	115
Slatina	566748	PS	73	-	1	1	-	-	-	1	-	73	73
Smědčice	540722	RO	222	3	2	13	-	1	-	12	13	235	234
Soběkury	558346	PJ	601	6	7	20	3	5	-	18	17	618	607
Soběšice	557099	KT	379	4	7	20	-	5	-	15	12	391	384
Spálené Poříčí	558362	PJ	2 704	25	25	64	3	55	1	11	11	2 715	2 696
Spáňov	554251	DO	188	4	2	1	-	1	-	-	2	190	190
Srbice	554260	DO	383	5	2	12	-	13	-	-1	2	385	379
Srby	554278	DO	401	7	5	15	1	6	-	10	12	413	406
Srby	540676	PJ	166	-	4	14	-	2	-	12	8	174	176
Srní	557111	KT	275	2	4	4	-	7	-	-3	-5	270	276
Staňkov	554294	DO	3 209	49	28	88	5	42	3	48	69	3 278	3 241
Staré Sedliště	561185	TC	1 150	16	10	73	3	86	1	-11	-5	1 145	1 144
Staré Sedlo	561193	TC	235	3	2	14	1	6	-	9	10	245	240
Starý Plzenec	558371	PM	4 485	43	45	35	1	47	3	-14	-16	4 469	4 466
Stod	558389	PJ	3 604	51	41	112	6	81	-	37	47	3 651	3 625
Strašice	560162	RO	2 438	19	24	63	18	77	1	3	-2	2 436	2 440
Strašín	557129	KT	360	2	11	8	6	12	1	1	-8	352	354
Stráž	554316	DO	238	2	2	7	-	7	-	-	-	238	241
Stráž	561207	TC	1 116	9	14	34	4	46	2	-10	-15	1 101	1 104
Strážov	557137	KT	1 336	10	7	28	11	11	5	23	26	1 362	1 350
Střelice	540056	PJ	140	3	1	7	1	3	-	5	7	147	140
Stříbro	561215	TC	7 961	80	67	152	57	162	21	26	39	8 000	7 958
Střížovice	558401	PJ	350	4	3	9	-	6	-	3	4	354	351
Studánka	561223	TC	453	3	5	24	1	19	-	6	4	457	452
Studená	553603	PS	42	-	1	1	-	-	-	1	-	42	42
Sulislav	561231	TC	216	2	3	10	4	9	32	-27	-28	188	180
Sušice	557153	KT	11 523	112	119	171	5	230	14	-68	-75	11 448	11 470
Svéradice	557161	KT	355	2	3	16	-	11	-	5	4	359	357
Svojkovice	541176	RO	379	5	3	12	-	4	-	8	10	389	386
Svojšín	561258	TC	422	4	4	19	1	14	-	6	6	428	424

Obce Plzeňského kraje

Tab. 5.1 Pohyb obyvatelstva v obcích Plzeňského kraje v roce 2009 - celkem

8. pokračování

	Kód obce	Okres	Stav k 1. 1.	Narození	Zemřelí	Přistěhovalí z ČR	Přistěhovalí z ciziny	Vystěhovalí do ČR	Vystěhovalí do ciziny	Přírůstek migrací	Přírůstek celkem	Stav k 31. 12.	Stav k 1. 7.
Sytno	557081	TC	381	2	1	6	15	5	80	-64	-63	318	311
Štáhlavy	558427	PM	2 245	31	24	28	5	37	-	-4	3	2 248	2 246
Štěnovice	558435	PJ	1 712	22	13	60	3	33	1	29	38	1 750	1 733
Štěnovický Borek	539741	PM	428	11	6	13	-	7	-	6	11	439	436
Štichov	566101	DO	79	-	4	1	-	6	-	-5	-9	70	76
Štichovice	578797	PS	124	2	-	-	-	-	-	-	2	126	126
Štítov	579343	RO	68	1	1	2	-	2	-	-	-	68	70
Švihov	557200	KT	1 642	20	16	48	2	34	-	16	20	1 662	1 657
Tachov	560715	TC	12 560	129	132	209	87	338	39	-81	-84	12 476	12 545
Tatiná	578983	PS	242	1	6	2	-	7	-	-5	-10	232	238
Těně	560189	RO	239	1	3	1	-	6	-	-5	-7	232	236
Terešov	566802	RO	116	-	1	9	-	7	-	2	1	117	120
Těškov	546526	RO	285	2	5	20	1	5	-	16	13	298	296
Tis u Blatna	559482	PS	94	1	2	5	-	2	-	3	2	96	96
Tisová	541621	TC	478	6	4	22	-	27	-	-5	-3	475	476
Tlučná	559491	PS	2 898	35	27	103	2	78	6	21	29	2 927	2 909
Tlumačov	554341	DO	413	7	5	9	-	6	-	3	5	418	414
Tojice	578614	PJ	85	1	2	1	-	-	-	1	-	85	87
Trhanov	554359	DO	564	2	5	15	1	15	3	-2	-5	559	557
Trnová	559504	PS	822	6	5	9	-	14	-	-5	-4	818	823
Trokavec	579246	RO	91	1	1	1	-	5	-	-4	-4	87	87
Trpísty	561291	TC	251	4	1	10	-	11	-	-1	2	253	254
Třebčice	578592	PJ	106	1	-	5	1	1	14	-9	-8	98	107
Třemešné	561304	TC	370	2	2	12	1	14	2	-3	-3	367	365
Třemošná	559521	PS	4 820	51	48	116	8	93	-	31	34	4 854	4 837
Tužice	553522	KT	74	-	-	-	-	-	-	-	-	74	74
Týček	546534	RO	200	3	2	3	1	6	-	-2	-1	199	201
Tymákov	558460	PM	680	7	15	19	1	2	-	18	10	690	684
Týnec	541885	KT	342	7	2	7	2	14	-	-5	-	342	349
Týniště	539929	PJ	51	-	-	3	-	-	2	1	1	52	51
Úboč	566161	DO	108	1	2	4	1	13	-	-8	-9	99	100
Úherce	546411	PS	263	4	3	14	-	13	-	1	2	265	264
Újezd	554383	DO	363	2	3	24	-	7	-	17	16	379	361
Újezd nade Mží	566594	PS	77	1	1	7	-	2	-	5	5	82	83
Újezd u Plánice	578321	KT	113	2	5	3	-	3	-	-	-3	110	112
Újezd u Svatého Kříže	546551	RO	238	1	4	6	-	1	-	5	2	240	239
Úlice	559555	PS	405	3	3	17	2	13	1	5	5	410	412
Únehle	541435	TC	125	2	-	-	-	9	-	-9	-7	118	124
Únějovice	554391	DO	96	1	2	12	-	4	-	8	7	103	102
Úněšov	559563	PS	576	2	5	17	1	11	-	7	4	580	576
Únětice	540528	PJ	127	1	-	5	-	1	-	4	5	132	129
Úsilov	554405	DO	137	1	-	4	-	5	-	-1	-	137	136
Úterý	559571	PS	462	5	4	16	-	11	2	3	4	466	462
Útušice	558486	PJ	599	8	2	27	-	10	-	17	23	622	606
Vejprnice	559580	PS	3 283	58	40	209	3	70	6	136	154	3 437	3 358
Vejvanov	560227	RO	228	3	2	7	-	3	-	4	5	233	233
Velečín	578924	PS	71	-	3	3	-	-	-	3	-	71	71
Velhartice	557366	KT	895	5	10	17	2	21	3	-5	-10	885	892
Velké Hydčice	557374	KT	232	2	2	-	-	1	-	-1	-1	231	232
Velký Bor	557382	KT	576	8	2	13	-	8	-	5	11	587	588

Obce Plzeňského kraje

Tab. 5.1 Pohyb obyvatelstva v obcích Plzeňského kraje v roce 2009 - celkem

dokončení

	Kód obce	Okres	Stav k 1. 1.	Narození	Zemřeli	Přistěhovalí z ČR	Přistěhovalí z ciziny	Vystěhovalí do ČR	Vystěhovalí do ciziny	Přírůstek migrací	Přírůstek celkem	Stav k 31. 12.	Stav k 1. 7.
Velký Malahov	554413	DO	248	7	1	13	-	26	-	-13	-7	241	241
Ves Touškov	558494	PJ	331	4	2	16	1	7	-	10	12	343	331
Veselá	560235	RO	235	4	1	17	1	2	-	16	19	254	242
Vídice	554421	DO	179	2	-	3	-	3	-	-	2	181	178
Vísky	579289	RO	39	1	-	3	-	-	-	3	4	43	39
Vičí	566691	PJ	63	2	2	10	-	-	-	10	10	73	68
Vlčtejn	540706	PJ	93	-	1	-	-	-	-	-	-1	92	93
Vlkanov	566250	DO	127	4	3	1	-	4	-	-3	-2	125	125
Vochov	559601	PS	649	10	10	24	2	26	-	-	-	649	648
Volduchy	560251	RO	1 055	15	17	43	1	26	1	17	15	1 070	1 071
Vranov	579491	TC	176	1	3	8	-	1	42	-35	-37	139	135
Vrčeň	558559	PJ	320	2	4	20	-	6	-	14	12	332	327
Vrhavěč	557455	KT	906	14	6	13	2	10	2	3	11	917	916
Vřeskovice	566055	KT	311	4	4	4	-	7	3	-6	-6	305	311
Vstiš	558567	PJ	438	6	2	19	-	17	-	2	6	444	449
Všehrady	566497	PS	56	1	1	-	-	-	-	-	-	56	55
Všekary	566071	DO	87	2	4	24	-	3	-	21	19	106	96
Všenice	566799	RO	248	4	5	5	-	3	-	2	1	249	253
Všepadly	554448	DO	52	-	1	1	-	-	-	1	-	52	51
Všeruby	554456	DO	841	8	9	23	5	8	1	19	18	859	855
Všeruby	559628	PS	1 116	20	15	45	4	16	2	31	36	1 152	1 126
Výrov	566969	PS	443	4	4	9	-	2	-	7	7	450	447
Vysoká Libyně	530280	PS	254	1	1	4	-	12	-	-8	-8	246	251
Zadní Chodov	541362	TC	292	1	-	2	-	11	-	-9	-8	284	287
Zahořany	554464	DO	895	13	7	28	-	10	1	17	23	918	914
Zahrádka	578827	PS	134	1	2	5	-	3	-	2	1	135	134
Záchlumí	541664	TC	439	7	4	25	-	38	2	-15	-12	427	440
Zavlekov	557463	KT	447	8	2	8	-	8	1	-1	5	452	448
Zbiroh	560260	RO	2 611	28	20	38	1	51	1	-13	-5	2 606	2 607
Zborovy	578312	KT	125	-	1	3	-	4	-	-1	-2	123	125
Zbůch	559661	PS	2 061	28	17	148	9	57	1	99	110	2 171	2 125
Zdemyslice	558583	PJ	533	3	9	5	-	7	-	-2	-8	525	533
Zemětice	558591	PJ	256	3	3	9	-	9	-	-	-	256	254
Zhoř	541460	TC	153	2	-	11	-	21	-	-10	-8	145	147
Zruč-Senec	559679	PS	2 884	35	21	105	1	55	1	50	64	2 948	2 925
Zvíkovec	541061	RO	180	2	5	5	-	1	-	4	1	181	181
Žákava	530182	PJ	381	5	5	20	-	5	-	15	15	396	389
Ždánov	554472	DO	146	3	-	-	-	4	-	-4	-1	145	147
Ždírec	558605	PJ	457	9	8	14	-	11	-	3	4	461	471
Železná Ruda	557528	KT	2 310	25	11	74	7	112	14	-45	-31	2 279	2 312
Žihle	559695	PS	1 460	17	14	47	4	39	2	10	13	1 473	1 462
Žihobce	557536	KT	647	7	12	7	-	7	1	-1	-6	641	643
Žichovice	557544	KT	662	8	3	21	-	15	-	6	11	673	666
Žilov	559709	PS	421	6	4	11	-	9	-	2	4	425	423
Žinkovy	558630	PJ	896	9	27	37	-	9	-	28	10	906	897
Životice	540137	PJ	53	-	1	1	-	-	-	1	-	53	52

Obce Plzeňského kraje

Tab. 5.1 Pohyb obyvatelstva v obcích Plzeňského kraje v roce 2009 - muži

	Kód obce	Okres	Stav k 1. 1.	Narození	Zemřelí	Přistěhovalí z ČR	Přistěhovalí z ciziny	Vystěhovalí do ČR	Vystěhovalí do ciziny	Přírůstek migrací	Přírůstek celkem	Stav k 31. 12.	Stav k 1. 7.
Babylon	553433	DO	151	-	3	5	-	1	-	4	1	152	152
Bdeněves	566756	PS	282	2	-	18	-	3	-	15	17	299	287
Běhařov	541842	KT	102	1	1	4	1	8	-	-3	-3	99	99
Bělá nad Radbuzou	553441	DO	963	11	7	22	-	21	-	1	5	968	971
Benešovice	560723	TC	77	1	1	5	-	3	-	2	2	79	79
Běšiny	555797	KT	440	5	6	9	-	7	-	2	1	441	444
Bezděkov	555801	KT	459	7	4	10	1	9	-	2	5	464	459
Bezděkov	541095	RO	56	-	1	2	-	2	-	-	-1	55	54
Bezdružice	560740	TC	493	7	3	14	1	13	-	2	6	499	501
Bezvěrov	558656	PS	350	6	4	11	-	12	-	-1	1	351	351
Bílov	530239	PS	42	-	1	3	-	-	-	3	2	44	41
Biřkov	578088	KT	66	-	2	-	-	1	-	-1	-3	63	65
Blatnice	558672	PS	389	5	3	9	-	7	1	1	3	392	391
Blažim	566764	PS	31	1	-	2	-	2	-	-	1	32	32
Blížejov	553450	DO	709	9	3	28	-	16	1	11	17	726	717
Blovice	557587	PJ	1 951	27	15	43	5	50	20	-22	-10	1 941	1 951
Bohy	566471	PS	44	2	1	2	-	2	-	-	1	45	47
Bolešiny	555835	KT	350	5	4	8	-	8	-	-	1	351	351
Bolkov	540463	PJ	29	-	-	-	-	-	-	-	-	29	29
Bor	560758	TC	2 242	22	14	98	13	154	6	-49	-41	2 201	2 206
Borovno	566705	PJ	45	-	2	-	-	-	-	-	-2	43	45
Borovy	542156	PJ	111	1	2	2	-	2	-	-	-1	110	110
Brnířov	566136	DO	188	4	-	12	-	7	-	5	9	197	190
Brod nad Tichou	541605	TC	121	2	-	2	-	3	-	-1	1	122	120
Brodeslavy	566489	PS	37	-	-	-	-	-	-	-	-	37	37
Broumov	541401	TC	60	-	-	2	-	1	1	-	-	60	59
Břasy	559725	RO	1 070	15	17	39	2	20	4	17	15	1 085	1 073
Březina	559733	RO	162	2	3	7	-	4	-	3	2	164	161
Břežany	541923	KT	81	2	3	2	-	-	-	2	1	82	81
Bučí	558699	PS	77	-	2	2	-	-	-	2	-	77	76
Budětice	555894	KT	152	2	-	6	-	1	-	5	7	159	154
Bujesily	559741	RO	29	-	1	-	-	-	-	-	-1	28	28
Buková	546372	PJ	115	-	1	4	-	3	-	1	-	115	117
Bukovec	553506	DO	37	-	-	2	-	3	-	-1	-1	36	38
Bukovník	530085	KT	39	-	-	-	-	-	-	-	-	39	39
Bušovice	559750	RO	270	2	2	9	-	2	-	7	7	277	272
Cebiv	560782	TC	140	2	-	7	1	2	-	6	8	148	147
Cekov	559768	RO	65	-	-	2	-	-	-	2	2	67	67
Ctiboř	579459	TC	167	1	1	2	-	3	-	-1	-1	166	164
Čachrov	555941	KT	262	4	1	6	3	22	7	-20	-17	245	250
Částkov	560804	TC	177	-	-	6	1	8	-	-1	-1	176	175
Čečovice	566080	DO	34	2	-	3	3	2	-	4	6	40	37
Čeminy	558711	PS	132	2	4	8	-	8	-	-	-2	130	131
Čermná	553514	DO	107	-	-	5	-	5	-	-	-	107	105
Černíkov	553531	KT	158	2	2	1	-	2	2	-3	-3	155	158
Černíkovice	566632	PS	34	-	-	3	-	3	-	-	-	34	32
Černošín	560812	TC	617	6	8	22	3	9	23	-7	-9	608	602
Černovice	566098	DO	84	-	7	7	-	1	-	6	-1	83	83
Čerňovice	530328	PS	59	-	1	5	-	3	-	2	1	60	57
Červené Poříčí	542172	KT	115	2	3	5	-	2	-	3	2	117	116
Česká Bříza	558745	PS	241	7	1	5	-	4	-	1	7	248	247

Obce Plzeňského kraje

Tab. 5.1 Pohyb obyvatelstva v obcích Plzeňského kraje v roce 2009 - muži

1. pokračování

	Kód obce	Okres	Stav k 1. 1.	Narození	Zemřelí	Přistě-hovalí z ČR	Přistě-hovalí z ciziny	Vystě-hovalí do ČR	Vystě-hovalí do ciziny	Přírůstek migrací	Přírůstek celkem	Stav k 31. 12.	Stav k 1. 7.
Česká Kubice	553549	DO	364	5	4	75	2	9	-	68	69	433	403
Čihaň	542024	KT	99	-	1	2	-	1	-	1	-	99	98
Čilá	540927	RO	8	-	-	-	-	-	-	-	-	8	8
Čimice	578495	KT	77	1	2	2	-	3	-	-1	-2	75	78
Čížice	557641	PJ	233	5	3	12	-	1	-	11	13	246	242
Čížkov	557650	PJ	330	5	5	7	-	2	14	-9	-9	321	338
Čmelíny	578568	PJ	66	1	1	2	-	1	-	1	1	67	67
Dešenice	556041	KT	341	3	4	12	-	11	-	1	-	341	340
Díly	553557	DO	184	2	1	5	-	3	-	2	3	187	186
Dlažov	556068	KT	207	3	2	17	-	12	-	5	6	213	206
Dlouhá Ves	556076	KT	459	3	7	19	1	6	-	14	10	469	467
Dlouhý Újezd	560839	TC	186	1	1	9	6	17	2	-4	-4	182	184
Dnešice	557668	PJ	480	7	6	9	-	51	1	-43	-42	438	453
Dobršín	530123	KT	50	-	1	1	-	1	-	-	-1	49	50
Dobřany	557676	PJ	3 030	53	29	92	1	83	7	3	27	3 057	3 047
Dobříč	558770	PS	191	1	3	8	-	1	-	7	5	196	196
Dobřív	559776	RO	583	6	3	19	3	13	1	8	11	594	593
Dolany	556106	KT	395	4	4	19	1	8	-	12	12	407	400
Dolany	558788	PS	130	1	1	9	-	2	-	7	7	137	137
Dolce	539945	PJ	144	2	2	3	-	7	-	-4	-4	140	144
Dolní Bělá	558796	PS	219	-	2	1	-	4	-	-3	-5	214	217
Dolní Hradiště	558800	PS	20	-	-	2	-	-	-	2	2	22	20
Dolní Lukavice	557684	PJ	414	9	2	17	-	3	-	14	21	435	422
Domažlice	553425	DO	5 258	64	64	123	19	129	9	4	4	5 262	5 278
Domoraz	578517	KT	28	-	-	-	-	-	-	-	-	28	28
Drahkov	540251	PJ	76	-	-	1	-	1	14	-14	-14	62	75
Drahoňuv Újezd	530379	RO	72	1	1	5	-	-	-	5	5	77	73
Drahotín	553573	DO	83	1	1	1	-	4	-	-3	-3	80	81
Dražeň	578665	PS	72	3	1	1	-	2	-	-1	1	73	75
Draženov	553581	DO	219	3	1	8	-	6	-	2	4	223	224
Dražovice	566683	KT	79	2	5	6	-	3	-	3	-	79	81
Druztová	558834	PS	337	5	3	8	-	6	-	2	4	341	340
Dýšina	558851	PM	792	14	9	12	15	14	5	8	13	805	801
Ejpvovice	559792	RO	311	2	2	11	-	12	-	-1	-1	310	311
Erpužice	560855	TC	180	3	-	1	-	2	-	-1	2	182	181
Frymburk	578525	KT	55	2	1	5	-	2	1	2	3	58	58
Halže	560863	TC	496	2	3	14	4	11	2	5	4	500	495
Hamry	578240	KT	65	-	-	1	-	2	1	-2	-2	63	66
Hartmanice	556181	KT	552	3	2	17	1	16	-	2	3	555	552
Hejtná	541796	KT	88	-	1	9	-	-	-	9	8	96	95
Heřmanova Huť	558869	PS	900	10	7	10	-	21	1	-12	-9	891	893
Hlavňovice	556203	KT	242	1	3	5	-	2	-	3	1	243	243
Hlince	566390	PS	36	-	1	4	-	1	-	3	2	38	40
Hlohová	553620	DO	129	1	-	1	-	2	-	-1	-	129	130
Hlohovčice	566641	DO	104	1	2	1	-	3	-	-2	-3	101	103
Hlohovice	559806	RO	155	1	4	5	-	4	-	1	-2	153	151
Hnačov	542083	KT	47	-	-	1	-	1	-	-	-	47	46
Hněvnice	530221	PS	47	1	2	4	-	2	-	2	1	48	49
Holoubkov	559814	RO	712	5	8	12	1	25	1	-13	-16	696	702
Holovousy	566730	PS	27	-	-	-	-	-	-	-	-	27	27
Holýšov	553654	DO	2 430	29	22	52	5	68	10	-21	-14	2 416	2 443
Honezovice	540668	PJ	110	-	-	7	-	5	-	2	2	112	110

Obce Plzeňského kraje

Tab. 5.1 Pohyb obyvatelstva v obcích Plzeňského kraje v roce 2009 - muži

2. pokračování

	Kód obce	Okres	Stav k 1. 1.	Narození	Zemřelí	Přistě-hovalí z ČR	Přistě-hovalí z ciziny	Vystě-hovalí do ČR	Vystě-hovalí do ciziny	Přírůstek migrací	Přírůstek celkem	Stav k 31. 12.	Stav k 1. 7.
Hora Svatého Václava	566276	DO	31	-	-	-	-	1	-	-1	-1	30	30
Horažďovice	556254	KT	2 728	38	35	39	7	55	10	-19	-16	2 712	2 728
Horní Bělá	558877	PS	294	2	2	8	1	5	1	3	3	297	294
Horní Bříza	558885	PS	2 212	18	28	47	1	55	-	-7	-17	2 195	2 210
Horní Kamenice	553662	DO	105	1	2	2	-	1	-	1	-	105	103
Horní Kozolupy	541290	TC	127	-	2	6	-	2	-	4	2	129	129
Horní Lukavice	539821	PJ	193	2	3	3	-	2	-	1	-	193	196
Horská Kvilda	542091	KT	37	-	-	4	1	-	-	5	5	42	41
Horšice	557722	PJ	224	1	2	5	-	4	-	1	-	224	223
Horšovský Týn	553671	DO	2 431	20	24	51	5	47	7	2	-2	2 429	2 440
Hostouň	553689	DO	756	3	10	9	2	28	1	-18	-25	731	747
Hošťka	560898	TC	259	4	1	14	1	20	2	-7	-4	255	262
Hradec	557731	PJ	256	3	3	13	1	5	-	9	9	265	263
Hrádek	556301	KT	680	7	4	15	1	11	-	5	8	688	687
Hrádek	559822	RO	1 561	11	18	36	5	44	7	-10	-17	1 544	1 565
Hradešice	556319	KT	208	6	4	10	-	2	-	8	10	218	211
Hradiště	566179	DO	84	-	-	3	-	-	-	3	3	87	87
Hradiště	557749	PJ	153	1	1	3	-	2	-	1	1	154	154
Hradiště	541001	RO	14	1	-	-	-	-	-	-	1	15	14
Hromnice	558915	PS	555	4	8	25	-	11	4	10	6	561	555
Hůrky	559849	RO	109	2	-	4	-	1	-	3	5	114	111
Hvozd	558931	PS	123	1	2	2	-	5	-	-3	-4	119	123
Hvožďany	566331	DO	13	-	-	-	-	-	-	-	-	13	13
Chanovice	556335	KT	388	3	4	18	4	15	5	2	1	389	389
Cheznovice	559857	RO	385	3	3	8	1	6	-	3	3	388	389
Chlistov	556343	KT	55	1	-	1	-	2	-	-1	-	55	56
Chlum	557773	PJ	106	3	1	-	-	3	-	-3	-1	105	106
Chlum	540803	RO	26	-	1	2	-	-	-	2	1	27	27
Chlumčany	557781	PJ	1 230	7	12	20	3	48	7	-32	-37	1 193	1 213
Chlumy	540307	PJ	128	-	2	2	-	2	1	-1	-3	125	128
Chocenice	557803	PJ	288	2	4	11	2	5	-	8	6	294	294
Chocomyšl	553727	DO	57	1	-	1	-	5	-	-4	-3	54	54
Chodov	553735	DO	393	5	2	9	2	7	-	4	7	400	395
Chodová Planá	560901	TC	948	14	8	14	1	27	3	-15	-9	939	946
Chodská Lhota	553743	DO	214	1	2	7	-	3	-	4	3	217	216
Chodský Újezd	560910	TC	385	3	4	16	2	8	1	9	8	393	381
Chomle	541141	RO	37	1	1	1	-	-	-	1	1	38	38
Chotěšov	557838	PJ	1 353	12	19	57	3	35	2	23	16	1 369	1 360
Chotíkov	558940	PS	469	5	6	39	-	3	1	35	34	503	483
Chrást	558966	PM	890	21	12	11	10	24	1	-4	5	895	895
Chrastavice	553751	DO	181	2	1	2	-	8	-	-6	-5	176	179
Chříč	558974	PS	98	1	1	5	-	-	-	5	5	103	99
Chudenice	556378	KT	373	5	3	15	-	11	-	4	6	379	380
Chudenín	556386	KT	340	3	2	11	3	6	-	8	9	349	348
Chválenice	557846	PM	279	6	2	4	-	-	-	4	8	287	283
Janovice nad Úhlavou	556394	KT	1 136	19	9	34	1	30	4	1	11	1 147	1 152
Jarov	578541	PJ	128	1	2	2	-	3	1	-2	-3	125	127
Jarov	558982	PS	60	-	-	3	-	1	-	2	2	62	60
Javor	541869	KT	40	-	2	1	-	1	-	-	-2	38	37
Ježovy	541753	KT	105	1	1	5	-	5	-	-	-	105	104
Kaceřov	558991	PS	61	1	1	2	-	1	-	1	1	62	61

Obce Plzeňského kraje

Tab. 5.1 Pohyb obyvatelstva v obcích Plzeňského kraje v roce 2009 - muži

3. pokračování

	Kód obce	Okres	Stav k 1. 1.	Narození	Zemřelí	Přistěhovalí z ČR	Přistěhovalí z ciziny	Vystěhovalí do ČR	Vystěhovalí do ciziny	Přírůstek migrací	Přírůstek celkem	Stav k 31. 12.	Stav k 1. 7.
Kakejcov	579017	RO	43	1	1	-	-	2	-	-2	-2	41	43
Kamenec	566811	RO	25	2	-	2	-	2	-	-	2	27	26
Kamenný Újezd	541150	RO	317	6	4	12	-	7	-	5	7	324	313
Kanice	566144	DO	85	2	1	1	1	3	-	-1	-	85	84
Kaničky	553778	DO	16	-	-	-	-	1	-	-1	-1	15	16
Kařez	559903	RO	303	2	4	28	1	9	1	19	17	320	324
Kařízek	530361	RO	21	1	-	-	-	-	-	-	1	22	22
Kasejovice	557862	PJ	697	7	13	8	3	13	18	-20	-26	671	696
Kašperské Hory	556432	KT	794	6	6	9	1	23	1	-14	-14	780	786
Kaznějov	559008	PS	1 526	18	15	25	4	26	-	3	6	1 532	1 533
Kbel	557871	PJ	146	2	1	2	-	2	-	-	1	147	146
Kbelany	538183	PS	36	-	1	4	-	1	-	3	2	38	37
Kdyně	553786	DO	2 486	35	20	50	4	44	1	9	24	2 510	2 507
Kejnice	541826	KT	51	-	-	1	-	1	1	-1	-1	50	51
Klabava	559911	RO	215	3	4	13	1	8	1	5	4	219	215
Kladruby	559920	RO	81	-	1	2	-	2	-	-	-1	80	82
Kladruby	560928	TC	781	10	11	23	1	18	13	-7	-8	773	770
Klášteř	557897	PJ	87	3	1	5	-	1	-	4	6	93	91
Klatovy	555771	KT	10 931	131	102	174	37	221	13	-23	6	10 937	10 958
Klenčí pod Čerchovem	553794	DO	625	13	4	21	1	16	-	6	15	640	640
Klenová	541851	KT	70	-	1	-	-	-	-	-	-1	69	69
Kočín	578771	PS	67	-	1	1	-	1	-	-	-1	66	65
Kočov	541559	TC	91	2	1	1	-	3	-	-2	-1	90	93
Kokašice	541494	TC	122	3	2	6	-	3	-	3	4	126	123
Kolinec	556467	KT	785	5	4	26	5	19	-	12	13	798	797
Koloveč	553816	DO	489	2	8	12	-	3	1	8	2	491	488
Konstantinovy Lázně	560952	TC	450	6	4	8	1	14	-	-5	-3	447	445
Kopidlo	559024	PS	65	2	2	2	-	1	-	1	1	66	65
Kornatice	579033	RO	77	-	4	7	-	5	-	2	-2	75	73
Koryta	559032	PS	70	-	-	1	-	1	-	-	-	70	70
Kostelec	503916	TC	293	3	3	3	-	9	-	-6	-6	287	290
Kotovice	540633	PJ	143	1	1	2	-	1	-	1	1	144	142
Kout na Šumavě	553824	DO	580	6	5	7	3	24	2	-16	-15	565	574
Kovčín	578177	KT	41	-	1	-	-	2	-	-2	-3	38	41
Kozlovice	540200	PJ	41	1	-	4	-	2	-	2	3	44	40
Kozojedy	559041	PS	317	4	2	1	-	6	1	-6	-4	313	319
Kozolupy	559059	PS	496	4	4	12	1	12	1	-	-	496	501
Kožlany	559067	PS	741	10	3	7	1	35	1	-28	-21	720	717
Kralovice	559075	PS	1 757	17	23	30	2	39	1	-8	-14	1 743	1 754
Kramolín	557943	PJ	53	-	-	3	-	2	-	1	1	54	55
Krašovice	559083	PS	191	-	3	1	-	4	-	-3	-6	185	190
Krsy	559091	PS	116	1	-	3	-	9	-	-6	-5	111	113
Křelovice	559105	PS	114	-	1	3	-	-	-	3	2	116	116
Křenice	556505	KT	93	1	-	8	-	3	-	5	6	99	96
Křenovy	553832	DO	71	2	-	2	-	4	-	-2	-	71	71
Kšice	560979	TC	106	2	2	-	-	2	1	-3	-3	103	105
Kunějovice	559121	PS	65	-	3	1	-	-	-	1	-2	63	64
Kvášňovice	541931	KT	51	-	-	3	-	-	-	3	3	54	53
Kvíčovice	553841	DO	173	4	-	3	-	3	1	-1	3	176	174
Kyšice	559130	PM	375	3	5	-	1	14	-	-13	-15	360	366
Ledce	559148	PS	352	4	2	13	-	2	-	11	13	365	364

Obce Plzeňského kraje

Tab. 5.1 Pohyb obyvatelstva v obcích Plzeňského kraje v roce 2009 - muži

4. pokračování

	Kód obce	Okres	Stav k 1. 1.	Narození	Zemřelí	Přistě-hovalí z ČR	Přistě-hovalí z ciziny	Vystě-hovalí do ČR	Vystě-hovalí do ciziny	Přírůstek migrací	Přírůstek celkem	Stav k 31. 12.	Stav k 1. 7.
Lesná	561002	TC	281	1	2	6	1	14	3	-10	-11	270	279
Lestkov	561011	TC	211	2	2	6	-	3	3	-	-	211	209
Letiny	557951	PJ	296	6	3	12	1	6	-	7	10	306	306
Letkov	540561	PM	236	2	2	2	-	4	1	-3	-3	233	233
Lhota pod Radčem	567001	RO	155	1	3	7	-	7	-	-	-2	153	155
Lhotka u Radnic	559946	RO	37	1	-	-	-	-	-	-	1	38	38
Lhůta	578606	PM	78	2	3	-	-	-	-	-	-1	77	77
Libkov	553859	DO	56	-	1	1	-	1	-	-	-1	55	56
Liblín	559954	RO	136	1	9	14	1	2	-	13	5	141	139
Líně	559164	PS	1 190	15	10	32	-	34	1	-3	2	1 192	1 191
Lisov	540064	PJ	48	1	-	1	-	2	-	-1	-	48	49
Líšina	540617	PJ	84	2	1	4	-	2	-	2	3	87	87
Líšná	559962	RO	89	-	4	-	-	2	-	-2	-6	83	86
Líšňany	559172	PS	320	4	3	14	1	9	-	6	7	327	328
Lité	566420	PS	93	-	1	8	-	-	-	8	7	100	93
Litohlavy	553611	RO	262	2	1	4	-	9	-	-5	-4	258	260
Lochovice	566462	PS	63	1	3	3	1	1	-	3	1	64	63
Lom u Tachova	541702	TC	205	1	2	7	-	5	-	2	1	206	206
Lomec	578070	KT	50	-	-	-	-	1	-	-1	-1	49	49
Losiná	558001	PM	465	3	4	12	-	1	2	9	8	473	466
Loučim	553867	DO	57	1	-	-	-	3	1	-4	-3	54	57
Louňová	558010	PJ	29	1	1	2	-	1	-	1	1	30	30
Loza	566446	PS	140	-	-	5	-	2	-	3	3	143	143
Lužany	558028	PJ	333	-	4	3	-	7	-	-4	-8	325	326
Luženičky	553891	DO	159	2	-	1	-	1	-	-	2	161	159
Malý Bor	556629	KT	302	4	3	7	-	4	1	2	3	305	300
Manětín	559202	PS	584	2	12	19	1	20	-	-	-10	574	575
Maňovice	578410	KT	20	-	-	-	-	1	-	-1	-1	19	19
Meclov	553913	DO	566	9	5	22	-	4	-	18	22	588	570
Měčín	556637	KT	579	6	7	14	-	10	1	3	2	581	575
Medový Újezd	579009	RO	101	1	3	3	1	1	-	3	1	102	102
Měcholupy	539716	PJ	113	-	2	4	-	2	9	-7	-9	104	113
Merklín	558044	PJ	546	6	2	57	2	9	-	50	54	600	569
Město Touškov	559211	PS	993	16	10	23	-	15	4	4	10	1 003	997
Mešno	579084	RO	48	-	-	-	-	-	-	-	-	48	48
Mezholezy (dříve okres Domažlice)	553921	DO	41	2	-	-	-	1	-	-1	1	42	41
Mezholezy (dříve okres Horš. Týn)	553930	DO	76	2	1	-	-	2	-	-2	-1	75	75
Mezihoří	578461	KT	33	-	2	5	-	-	-	5	3	36	35
Milavče	553948	DO	287	5	2	2	-	4	-	-2	1	288	288
Mileč	558052	PJ	194	4	-	6	3	4	5	-	4	198	197
Milínov	530140	PJ	95	-	1	1	-	4	-	-3	-4	91	90
Miliře	541532	TC	110	-	1	16	1	3	-	14	13	123	107
Mirošov	559997	RO	1 073	16	12	39	-	17	3	19	23	1 096	1 092
Mířkov	553956	DO	160	2	-	6	-	7	-	-1	1	161	159
Míšov	546399	PJ	44	2	1	-	-	-	-	-	1	45	44
Mladotice	559237	PS	288	2	1	6	-	9	-	-3	-2	286	283
Mladý Smolivec	558061	PJ	352	4	2	9	-	3	-	6	8	360	355
Mlečice	560006	RO	140	2	3	5	1	3	-	3	2	142	142
Mlýnské Struhadlo	542059	KT	28	-	-	-	-	1	-	-1	-1	27	27

Obce Plzeňského kraje

Tab. 5.1 Pohyb obyvatelstva v obcích Plzeňského kraje v roce 2009 - muži

5. pokračování

	Kód obce	Okres	Stav k 1. 1.	Narození	Zemřelí	Přistěhovalí z ČR	Přistěhovalí z ciziny	Vystěhovalí do ČR	Vystěhovalí do ciziny	Přírůstek migrací	Přírůstek celkem	Stav k 31. 12.	Stav k 1. 7.
Mnichov	566292	DO	116	5	2	4	-	4	-	-	3	119	118
Močerady	599174	DO	33	2	-	1	-	1	-	-	2	35	35
Modrava	542148	KT	31	1	1	2	-	1	-	1	1	32	30
Mohelnice	558079	PJ	35	-	1	2	-	1	-	1	-	35	34
Mochtín	556718	KT	487	7	12	21	1	5	-	17	12	499	493
Mokrosuky	556726	KT	66	-	1	1	-	2	-	-1	-2	64	65
Mokrouše	540641	PM	92	-	4	1	-	3	-	-2	-6	86	87
Mrákov	553981	DO	576	4	3	16	2	8	-	10	11	587	580
Mrtník	559245	PS	140	1	1	3	-	1	-	2	2	142	140
Mutěnin	553999	DO	132	1	2	4	2	4	-	2	1	133	133
Myslínka	566543	PS	84	-	-	3	-	-	-	3	3	87	84
Myslív	556734	KT	223	3	3	7	-	2	-	5	5	228	225
Myslovice	541745	KT	52	1	1	4	-	-	-	4	4	56	53
Mýto	560014	RO	758	7	4	16	5	30	-	-9	-6	752	753
Nadryby	559253	PS	51	1	-	2	-	-	-	2	3	54	51
Nalžovské Hory	556751	KT	616	6	8	8	-	11	-	-3	-5	611	614
Nebílovy	540340	PJ	164	3	1	1	9	4	8	-2	-	164	165
Nečtiny	559261	PS	311	6	2	15	-	6	-	9	13	324	318
Nehodiv	578223	KT	39	-	-	1	-	1	-	-	-	39	40
Nekmíř	559270	PS	218	-	2	9	-	2	-	7	5	223	221
Nekvasovy	558095	PJ	92	1	2	4	-	-	-	4	3	95	93
Nemanice	554006	DO	143	4	-	4	1	4	-	1	5	148	147
Němčice	599166	DO	65	3	-	2	-	-	-	2	5	70	66
Němčovice	566837	RO	63	-	-	2	-	3	1	-2	-2	61	63
Nepomuk	558109	PJ	1 916	20	16	45	33	46	22	10	14	1 930	1 953
Netunice	558117	PJ	93	-	-	3	-	2	-	1	1	94	93
Neuměř	554022	DO	65	-	-	3	-	1	-	2	2	67	65
Neurazy	558125	PJ	492	3	4	11	-	14	3	-6	-7	485	490
Nevid	541192	RO	80	-	-	2	-	-	-	2	2	82	80
Nevolice	554031	DO	83	1	2	2	-	2	-	-	-1	82	81
Nevřeň	559288	PS	125	1	-	5	-	3	-	2	3	128	126
Nezamyslice	578533	KT	113	1	2	4	-	2	1	1	-	113	113
Nezbavětice	553590	PM	93	2	1	-	-	-	-	-	1	94	93
Nezdice	542296	PJ	85	-	-	2	-	2	-	-	-	85	85
Nezdice na Šumavě	556815	KT	175	2	5	3	-	4	-	-1	-4	171	174
Nezdčev	540102	PJ	67	-	1	-	-	-	-	-	-1	66	66
Nezvěstice	558141	PM	673	7	5	12	3	8	-	7	9	682	681
Nová Ves	599131	DO	69	-	1	2	-	1	-	1	-	69	69
Nová Ves	540269	PJ	116	1	2	12	-	6	-	6	5	121	119
Nové Mitrovice	558176	PJ	169	2	5	8	-	5	1	2	-1	168	171
Nový Kramolín	554057	DO	128	-	-	3	-	3	-	-	-	128	126
Nýrsko	556831	KT	2 583	23	28	46	11	60	15	-18	-23	2 560	2 566
Nýřany	559300	PS	3 522	39	39	69	6	81	7	-13	-13	3 509	3 526
Obora	559318	PS	238	1	1	6	-	2	-	4	4	242	240
Obora	541443	TC	61	-	-	4	-	1	-	3	3	64	65
Obytce	541915	KT	94	2	-	4	-	3	-	1	3	97	92
Olbramov	566888	TC	47	-	-	-	-	2	-	-2	-2	45	46
Olšany	541958	KT	110	-	-	5	-	2	-	3	3	113	112
Oplot	539783	PJ	177	4	2	1	-	1	-	-	2	179	178
Osek	560057	RO	679	9	12	35	4	28	1	10	7	686	682
Oselce	558184	PJ	191	-	1	1	-	5	12	-16	-17	174	189

Obce Plzeňského kraje

Tab. 5.1 Pohyb obyvatelstva v obcích Plzeňského kraje v roce 2009 - muži

6. pokračování

	Kód obce	Okres	Stav k 1. 1.	Narození	Zemřelí	Přistě-hovalí z ČR	Přistě-hovalí z ciziny	Vystě-hovalí do ČR	Vystě-hovalí do ciziny	Přírůstek migrací	Přírůstek celkem	Stav k 31. 12.	Stav k 1. 7.
Ostrov u Bezdružic	559326	PS	91	2	3	2	-	2	-	-	-1	90	91
Ostrovec-Lhotka	566993	RO	44	2	1	1	-	-	-	1	2	46	45
Ostřetice	578061	KT	27	2	1	-	-	1	-	-1	-	27	28
Osvračín	554073	DO	286	4	1	9	-	7	-	2	5	291	286
Ošelín	541681	TC	58	-	-	1	-	5	-	-4	-4	54	54
Otěšice	540293	PJ	79	-	2	2	-	1	-	1	-1	78	78
Otov	566209	DO	49	-	2	2	-	-	-	2	-	49	50
Pačejov	556912	KT	407	5	2	5	-	11	-	-6	-3	404	404
Pařezov	599182	DO	67	1	-	5	-	3	-	2	3	70	67
Pasečnice	554081	DO	99	1	-	1	-	3	-	-2	-1	98	99
Pastuchovice	566781	PS	35	-	-	1	-	-	-	1	1	36	35
Pec	554090	DO	119	1	2	6	-	1	-	5	4	123	119
Pelechý	566373	DO	31	-	-	1	-	-	-	1	1	32	31
Pernarec	559334	PS	366	4	2	9	-	8	-	1	3	369	366
Petrovice u Sušice	556921	KT	296	3	4	10	1	6	2	3	2	298	296
Planá	561134	TC	2 735	39	35	53	6	50	3	6	10	2 745	2 739
Pláně	530336	PS	137	3	2	4	-	1	-	3	4	141	140
Plánice	556955	KT	837	9	13	19	1	20	-	-	-4	833	832
Plasy	559351	PS	1 341	6	11	29	1	24	-	6	1	1 342	1 343
Plešnice	559369	PS	120	3	-	2	-	2	-	-	3	123	121
Plískov	566861	RO	63	-	1	4	-	3	-	1	-	63	62
Plzeň	554791	PM	82 235	1 021	868	1 759	607	1 897	128	341	494	82 729	82 703
Přovany	559377	PS	191	1	4	5	-	2	-	3	-	191	191
Poběžovice	554111	DO	816	8	8	18	-	24	1	-7	-7	809	816
Pocinovice	554120	DO	280	3	5	9	-	5	-	4	2	282	281
Poděvousy	566365	DO	127	-	2	2	-	2	-	-	-2	125	127
Podmokly	551686	KT	76	-	-	3	-	1	-	2	2	78	77
Podmokly	560081	RO	143	2	2	4	-	3	-	1	1	144	141
Polánka	553565	PJ	23	-	-	-	-	-	-	-	-	23	23
Poleň	541788	KT	147	-	3	5	1	3	1	2	-1	146	145
Postřekov	554138	DO	581	4	6	6	-	9	2	-5	-7	574	581
Potvorov	530247	PS	75	1	1	1	-	6	-	-5	-5	70	76
Prádlo	558231	PJ	146	-	-	7	14	3	-	18	18	164	150
Prášíly	556084	KT	80	2	1	1	-	1	-	-	1	81	81
Prostiboř	541486	TC	78	-	-	4	-	3	1	-	-	78	80
Předenice	540412	PJ	88	2	-	7	-	1	-	6	8	96	93
Předslav	557005	KT	349	3	3	6	3	11	2	-4	-4	345	346
Přehýšov	559393	PS	272	5	3	5	-	5	5	-5	-3	269	275
Přestavilky	530131	PJ	115	1	2	7	-	3	-	4	3	118	116
Přeštice	558249	PJ	3 432	38	37	156	82	74	58	106	107	3 539	3 525
Příchovice	558257	PJ	513	4	4	16	-	7	-	9	9	522	513
Příkosice	579131	RO	185	1	2	6	1	4	1	2	1	186	186
Přimda	561151	TC	809	17	8	44	4	48	1	-1	8	817	807
Příšov	567086	PS	137	1	-	5	-	3	-	2	3	140	138
Přívětice	560111	RO	107	-	1	2	-	4	-	-2	-3	104	107
Ptenín	558265	PJ	101	2	1	3	-	1	-	2	3	104	101
Puclice	554154	DO	165	2	2	3	-	3	-	-	-	165	163
Rabí	557013	KT	230	2	3	7	-	4	-	3	2	232	234
Radkovice	540421	PJ	48	2	-	2	-	-	-	2	4	52	52
Radnice	560120	RO	899	5	11	16	4	25	-	-5	-11	888	894
Raková	566942	RO	100	-	-	1	1	5	1	-4	-4	96	97

Obce Plzeňského kraje

Tab. 5.1 Pohyb obyvatelstva v obcích Plzeňského kraje v roce 2009 - muži

7. pokračování

	Kód obce	Okres	Stav k 1. 1.	Narození	Zemřelí	Přistěhovalí z ČR	Přistěhovalí z ciziny	Vystěhovalí do ČR	Vystěhovalí do ciziny	Přírůstek migrací	Přírůstek celkem	Stav k 31. 12.	Stav k 1. 7.
Rejštejn	557021	KT	118	1	2	11	-	2	-	9	8	126	125
Rochlov	559423	PS	118	-	4	4	-	1	-	3	-1	117	118
Rokycany	559717	RO	7 049	85	80	194	26	304	24	-108	-103	6 946	6 998
Roupov	558290	PJ	124	1	1	4	1	1	-	4	4	128	124
Rozvadov	561169	TC	425	11	3	24	10	36	1	-3	5	430	427
Rybnice	559431	PS	236	-	5	9	-	7	-	2	-3	233	233
Rybník	554189	DO	90	2	1	6	-	2	-	4	5	95	96
Řeňče	558303	PJ	457	5	9	8	10	2	-	16	12	469	467
Sebečice	560146	RO	37	-	-	1	-	3	-	-2	-2	35	37
Seč	558311	PJ	134	2	3	2	-	1	-	1	-	134	133
Sedlec	530271	PS	39	1	-	1	-	2	-	-1	-	39	41
Sedliště	540692	PJ	56	-	2	4	-	-	-	4	2	58	58
Semněvice	554201	DO	88	1	3	6	-	5	-	1	-1	87	89
Sirá	546488	RO	54	2	-	4	-	1	-	3	5	59	58
Skapce	579467	TC	46	1	-	8	-	1	-	7	8	54	48
Skašov	539937	PJ	115	2	2	4	-	1	-	3	3	118	116
Skomelno	566845	RO	86	2	2	11	-	2	-	9	9	95	91
Skořice	506664	RO	127	-	2	6	-	1	-	5	3	130	130
Slatina	578436	KT	62	-	1	-	-	2	-	-2	-3	59	60
Slatina	566748	PS	40	-	-	1	-	-	-	1	1	41	41
Smědčice	540722	RO	101	1	2	7	-	-	-	7	6	107	108
Soběkury	558346	PJ	300	4	2	12	3	3	-	12	14	314	304
Soběšice	557099	KT	184	2	6	9	-	1	-	8	4	188	185
Spálené Poříčí	558362	PJ	1 363	13	13	33	1	30	1	3	3	1 366	1 359
Spáňov	554251	DO	98	2	1	-	-	1	-	-1	-	98	99
Srbice	554260	DO	197	3	1	1	-	4	-	-3	-1	196	193
Srby	554278	DO	199	4	2	8	1	3	-	6	8	207	203
Srby	540676	PJ	81	-	3	9	-	-	-	9	6	87	87
Srní	557111	KT	136	-	1	1	-	4	-	-3	-4	132	134
Staňkov	554294	DO	1 584	27	15	43	3	22	3	21	33	1 617	1 598
Staré Sedliště	561185	TC	603	9	6	32	1	44	1	-12	-9	594	600
Staré Sedlo	561193	TC	119	1	1	10	-	1	-	9	9	128	124
Starý Plzenec	558371	PM	2 185	22	24	19	-	28	3	-12	-14	2 171	2 175
Stod	558389	PJ	1 852	27	21	60	3	27	-	36	42	1 894	1 875
Strašice	560162	RO	1 244	10	14	36	10	43	1	2	-2	1 242	1 249
Štrašín	557129	KT	181	1	5	4	4	4	1	3	-1	180	180
Stráž	554316	DO	134	-	1	2	-	3	-	-1	-2	132	134
Stráž	561207	TC	580	6	8	18	1	24	1	-6	-8	572	570
Strážov	557137	KT	674	4	1	17	10	4	3	20	23	697	684
Střelice	540056	PJ	69	-	1	3	1	3	-	1	-	69	67
Stříbro	561215	TC	3 958	51	33	69	47	90	14	12	30	3 988	3 953
Střížovice	558401	PJ	177	3	2	4	-	3	-	1	2	179	179
Studánka	561223	TC	236	1	3	11	-	8	-	3	1	237	236
Studená	553603	PS	23	-	1	-	-	-	-	-	-1	22	23
Sulislav	561231	TC	122	2	2	8	4	4	29	-21	-21	101	94
Sušice	557153	KT	5 514	56	56	79	2	99	8	-26	-26	5 488	5 497
Svěradice	557161	KT	174	1	1	11	-	4	-	7	7	181	177
Svojkovice	541176	RO	186	2	-	7	-	1	-	6	8	194	189
Svojšíň	561258	TC	200	1	3	10	1	8	-	3	1	201	202
Sytno	557081	TC	229	1	1	4	12	3	69	-56	-56	173	169
Štáhlavy	558427	PM	1 123	20	16	13	2	19	-	-4	-	1 123	1 120
Štěnovice	558435	PJ	858	11	10	22	1	16	1	6	7	865	859

Obce Plzeňského kraje

Tab. 5.1 Pohyb obyvatelstva v obcích Plzeňského kraje v roce 2009 - muži

8. pokračování

	Kód obce	Okres	Stav k 1. 1.	Narození	Zemřelí	Přistěhovalí z ČR	Přistěhovalí z ciziny	Vystěhovalí do ČR	Vystěhovalí do ciziny	Přírůstek migrací	Přírůstek celkem	Stav k 31. 12.	Stav k 1. 7.
Štěnovický Borek	539741	PM	217	4	2	7	-	6	-	1	3	220	221
Štichov	566101	DO	43	-	1	-	-	5	-	-5	-6	37	41
Štichovice	578797	PS	62	2	-	-	-	-	-	-	2	64	64
Štítov	579343	RO	41	-	1	1	-	-	-	1	-	41	41
Švihov	557200	KT	829	10	6	25	2	18	-	9	13	842	837
Tachov	560715	TC	6 084	68	74	114	48	166	21	-25	-31	6 053	6 075
Tatiná	578983	PS	116	1	2	1	-	2	-	-1	-2	114	114
Těně	560189	RO	113	1	1	-	-	-	-	-	-	113	112
Terešov	566802	RO	52	-	-	1	-	2	-	-1	-1	51	52
Těškov	546526	RO	134	-	4	6	1	2	-	5	1	135	138
Tis u Blatna	559482	PS	52	-	1	4	-	1	-	3	2	54	54
Tisová	541621	TC	254	4	2	10	-	9	-	1	3	257	256
Tlučná	559491	PS	1 422	17	12	50	1	34	5	12	17	1 439	1 426
Tlumačov	554341	DO	206	2	2	4	-	1	-	3	3	209	207
Tojice	578614	PJ	43	1	2	1	-	-	-	1	-	43	45
Trhanov	554359	DO	284	1	3	7	-	9	2	-4	-6	278	279
Trnová	559504	PS	404	5	3	4	-	4	-	-	2	406	405
Trokavec	579246	RO	42	-	-	-	-	2	-	-2	-2	40	40
Trpísty	561291	TC	141	3	1	5	-	4	-	1	3	144	143
Třebčice	578592	PJ	67	-	-	3	1	1	11	-8	-8	59	68
Třemešné	561304	TC	196	-	1	6	1	4	1	2	1	197	195
Třemošná	559521	PS	2 401	26	30	66	5	46	-	25	21	2 422	2 409
Tužice	553522	KT	37	-	-	-	-	-	-	-	-	37	37
Týček	546534	RO	94	2	1	3	-	3	-	-	1	95	95
Tymákov	558460	PM	337	3	8	8	-	-	-	8	3	340	337
Týnec	541885	KT	177	3	2	1	2	7	-	-4	-3	174	176
Týniště	539929	PJ	28	-	-	1	-	-	2	-1	-1	27	28
Úboč	566161	DO	52	1	1	2	1	8	-	-5	-5	47	46
Úherce	546411	PS	129	1	2	7	-	5	-	2	1	130	130
Újezd	554383	DO	181	1	2	12	-	2	-	10	9	190	181
Újezd nade Mží	566594	PS	41	1	1	2	-	-	-	2	2	43	42
Újezd u Plánice	578321	KT	64	-	2	2	-	2	-	-	-2	62	62
Újezd u Svatého Kříže	546551	RO	125	1	2	4	-	-	-	4	3	128	128
Úlice	559555	PS	189	1	1	6	2	3	1	4	4	193	192
Únehle	541435	TC	63	1	-	-	-	4	-	-4	-3	60	62
Únějovice	554391	DO	53	1	-	6	-	1	-	5	6	59	58
Úněšov	559563	PS	293	1	3	9	-	4	-	5	3	296	294
Únětice	540528	PJ	63	-	-	3	-	-	-	3	3	66	64
Úsilov	554405	DO	73	-	-	1	-	3	-	-2	-2	71	72
Úterý	559571	PS	226	3	2	4	-	3	1	-	1	227	226
Útušice	558486	PJ	305	3	-	11	-	5	-	6	9	314	307
Vejprnice	559580	PS	1 603	26	16	102	2	36	6	62	72	1 675	1 639
Vejvanov	560227	RO	105	1	2	4	-	1	-	3	2	107	109
Velečín	578924	PS	35	-	2	1	-	-	-	1	-1	34	35
Velhartice	557366	KT	457	4	5	8	2	11	2	-3	-4	453	457
Velké Hydčice	557374	KT	112	1	2	-	-	-	-	-	-1	111	112
Velký Bor	557382	KT	278	3	1	5	-	4	-	1	3	281	282
Velký Malahov	554413	DO	134	3	-	6	-	15	-	-9	-6	128	130
Ves Touškov	558494	PJ	171	1	-	8	-	6	-	2	3	174	171
Veselá	560235	RO	120	1	-	9	-	-	-	9	10	130	124
Vídice	554421	DO	86	1	-	2	-	2	-	-	1	87	85

Obce Plzeňského kraje

Tab. 5.1 Pohyb obyvatelstva v obcích Plzeňského kraje v roce 2009 - muži

dokončení

	Kód obce	Okres	Stav k 1. 1.	Narození	Zemřeli	Přistě-hovalí z ČR	Přistě-hovalí z ciziny	Vystě-hovalí do ČR	Vystě-hovalí do ciziny	Přírůstek migrací	Přírůstek celkem	Stav k 31. 12.	Stav k 1. 7.
Vísky	579289	RO	15	1	-	2	-	-	-	2	3	18	15
Vlčí	566691	PJ	28	1	1	6	-	-	-	6	6	34	31
Vlčtejn	540706	PJ	53	-	-	-	-	-	-	-	-	53	53
Vlkanov	566250	DO	66	2	2	1	-	3	-	-2	-2	64	65
Vochoz	559601	PS	308	3	5	11	1	13	-	-1	-3	305	308
Volduchy	560251	RO	511	11	9	17	1	13	1	4	6	517	515
Vranov	579491	TC	108	1	1	3	-	-	36	-33	-33	75	74
Vrčeň	558559	PJ	159	1	1	9	-	2	-	7	7	166	162
Vrhavěč	557455	KT	461	4	2	6	1	5	2	-	2	463	462
Vřeskovice	566055	KT	161	4	2	3	-	4	3	-4	-2	159	162
Vstíř	558567	PJ	240	2	1	9	-	10	-	-1	-	240	247
Všehrady	566497	PS	29	-	1	-	-	-	-	-	-1	28	28
Všekary	566071	DO	48	1	4	15	-	2	-	13	10	58	52
Všenice	566799	RO	118	2	2	3	-	1	-	2	2	120	121
Všepadly	554448	DO	28	-	-	-	-	-	-	-	-	28	28
Všeruby	554456	DO	433	3	4	8	3	4	1	6	5	438	438
Všeruby	559628	PS	557	10	10	28	2	8	1	21	21	578	564
Výrov	566969	PS	243	1	4	3	-	-	-	3	-	243	243
Vysoká Libyně	530280	PS	128	-	-	1	-	5	-	-4	-4	124	127
Zadní Chodov	541362	TC	154	1	-	1	-	5	-	-4	-3	151	152
Zahořany	554464	DO	450	7	5	14	-	6	1	7	9	459	457
Zahrádka	578827	PS	74	1	2	3	-	1	-	2	1	75	76
Záchlumí	541664	TC	212	1	2	11	-	16	1	-6	-7	205	209
Zavlekov	557463	KT	246	4	-	1	-	6	1	-6	-2	244	244
Zbiroh	560260	RO	1 265	13	8	17	-	26	1	-10	-5	1 260	1 260
Zborovy	578312	KT	65	-	-	-	-	2	-	-2	-2	63	64
Zbůch	559661	PS	1 033	15	10	82	7	27	1	61	66	1 099	1 072
Zdemyslice	558583	PJ	281	1	6	2	-	4	-	-2	-7	274	279
Zemětice	558591	PJ	133	2	1	3	-	5	-	-2	-1	132	131
Zhoř	541460	TC	74	1	-	6	-	7	-	-1	-	74	72
Zruč-Senec	559679	PS	1 413	16	10	51	1	21	1	30	36	1 449	1 432
Zvíkovec	541061	RO	62	1	1	2	-	-	-	2	2	64	64
Žákava	530182	PJ	204	1	1	10	-	2	-	8	8	212	210
Ždánov	554472	DO	76	1	-	-	-	1	-	-1	-	76	76
Ždírec	558605	PJ	234	5	5	8	-	6	-	2	2	236	241
Železná Ruda	557528	KT	1 228	13	6	33	3	59	11	-34	-27	1 201	1 228
Žihle	559695	PS	746	9	8	26	3	22	2	5	6	752	748
Žihobce	557536	KT	317	4	7	2	-	6	1	-5	-8	309	314
Žichovice	557544	KT	320	5	1	11	-	4	-	7	11	331	324
Žilov	559709	PS	209	2	3	5	-	3	-	2	1	210	208
Žinkovy	558630	PJ	431	6	14	14	-	5	-	9	1	432	431
Životice	540137	PJ	24	-	-	-	-	-	-	-	-	24	24

Obce Plzeňského kraje

Tab. 5.1 Pohyb obyvatelstva v obcích Plzeňského kraje v roce 2009 - ženy

	Kód obce	Okres	Stav k 1. 1.	Narození	Zemřelí	Přistěhovalí z ČR	Přistěhovalí z ciziny	Vystěhovalí do ČR	Vystěhovalí do ciziny	Přírůstek migrací	Přírůstek celkem	Stav k 31. 12.	Stav k 1. 7.
Babylon	553433	DO	138	2	1	5	-	-	-	5	6	144	139
Bdeněves	566756	PS	276	2	3	18	-	6	-	12	11	287	275
Běhařov	541842	KT	85	-	1	5	-	5	-	-	-1	84	83
Bělá nad Radbuzou	553441	DO	907	8	4	31	-	34	2	-5	-1	906	909
Benešovice	560723	TC	93	1	1	6	-	7	-	-1	-1	92	91
Běšiny	555797	KT	404	8	4	12	-	13	-	-1	3	407	411
Bezděkov	555801	KT	459	5	4	12	2	7	-	7	8	467	467
Bezděkov	541095	RO	62	-	-	1	-	4	-	-3	-3	59	58
Bezdružice	560740	TC	483	6	6	6	-	8	-	-2	-2	481	483
Bezvěrov	558656	PS	322	6	6	15	-	12	-	3	3	325	323
Bílov	530239	PS	37	-	1	2	-	-	-	2	1	38	37
Biřkov	578088	KT	72	-	2	3	-	1	-	2	-	72	70
Blatnice	558672	PS	363	3	3	8	2	10	1	-1	-1	362	366
Blažim	566764	PS	30	-	-	1	-	1	-	-	-	30	30
Blížejev	553450	DO	677	13	5	25	-	24	-	1	9	686	681
Blovice	557587	PJ	2 134	27	23	51	2	43	1	9	13	2 147	2 146
Bohy	566471	PS	47	-	1	-	-	1	-	-1	-2	45	46
Bolešiny	555835	KT	357	3	1	11	1	6	1	5	7	364	365
Bolkov	540463	PJ	27	2	-	-	-	-	-	-	2	29	28
Bor	560758	TC	2 162	29	18	96	7	97	2	4	15	2 177	2 162
Borovno	566705	PJ	48	2	3	1	-	-	-	1	-	48	46
Borovy	542156	PJ	117	1	2	2	-	4	-	-2	-3	114	116
Brnířov	566136	DO	179	3	1	11	-	9	-	2	4	183	183
Brod nad Tichou	541605	TC	112	1	-	4	-	1	-	3	4	116	116
Brodeslavy	566489	PS	35	-	-	-	-	-	-	-	-	35	35
Broumov	541401	TC	51	1	2	-	-	-	-	-	-1	50	50
Břasy	559725	RO	1 074	12	10	46	2	24	1	23	25	1 099	1 088
Březina	559733	RO	153	-	-	8	-	4	-	4	4	157	154
Břežany	541923	KT	84	-	1	2	-	3	-	-1	-2	82	85
Bučí	558699	PS	77	2	-	2	-	3	-	-1	1	78	75
Budětice	555894	KT	145	-	-	4	-	1	-	3	3	148	148
Bujesily	559741	RO	32	-	-	-	-	-	-	-	-	32	32
Buková	546372	PJ	95	2	1	5	-	1	-	4	5	100	99
Bukovec	553506	DO	52	-	-	1	-	2	-	-1	-1	51	53
Bukovník	530085	KT	43	1	1	1	-	-	-	1	1	44	43
Bušovice	559750	RO	244	3	7	9	-	5	-	4	-	244	242
Cebiv	560782	TC	127	-	1	5	-	5	-	-	-1	126	131
Cekov	559768	RO	51	-	-	2	-	1	-	1	1	52	51
Ctiboř	579459	TC	176	1	1	1	-	4	-	-3	-3	173	176
Čachrov	555941	KT	255	1	6	9	1	6	-	4	-1	254	251
Částkov	560804	TC	166	4	3	10	-	5	-	5	6	172	168
Čečovice	566080	DO	36	1	-	1	-	-	-	1	2	38	36
Čeminy	558711	PS	128	4	5	4	-	7	-	-3	-4	124	125
Čermná	553514	DO	117	2	1	4	-	3	-	1	2	119	118
Černíkov	553531	KT	177	2	1	-	1	5	-	-4	-3	174	179
Černíkovice	566632	PS	43	-	-	2	-	1	-	1	1	44	42
Černošín	560812	TC	610	3	6	14	3	14	6	-3	-6	604	601
Černovice	566098	DO	114	3	13	8	-	2	-	6	-4	110	116
Čerňovice	530328	PS	60	-	-	8	-	-	-	8	8	68	62
Červené Poříčí	542172	KT	115	2	1	3	-	2	-	1	2	117	115
Česká Bříza	558745	PS	266	-	3	10	-	2	-	8	5	271	274

Obce Plzeňského kraje

Tab. 5.1 Pohyb obyvatelstva v obcích Plzeňského kraje v roce 2009 - ženy

1. pokračování

	Kód obce	Okres	Stav k 1. 1.	Narození	Zemřelí	Přistěhovalí z ČR	Přistěhovalí z ciziny	Vystěhovalí do ČR	Vystěhovalí do ciziny	Přírůstek migrací	Přírůstek celkem	Stav k 31. 12.	Stav k 1. 7.
Česká Kubice	553549	DO	345	4	4	30	4	14	-	20	20	365	350
Čihaň	542024	KT	101	-	1	2	-	1	-	1	-	101	100
Čilá	540927	RO	14	-	-	-	-	-	-	-	-	14	14
Čimice	578495	KT	72	-	1	5	-	1	-	4	3	75	71
Čížice	557641	PJ	262	5	1	9	-	7	-	2	6	268	262
Čížkov	557650	PJ	312	5	4	5	-	8	2	-5	-4	308	314
Čmelíny	578568	PJ	47	-	1	1	-	2	-	-1	-2	45	45
Dešenice	556041	KT	339	2	11	18	-	10	-	8	-1	338	335
Díly	553557	DO	193	2	3	5	-	2	-	3	2	195	192
Dlažov	556068	KT	215	3	2	13	-	7	-	6	7	222	218
Dlouhá Ves	556076	KT	372	3	4	14	1	10	-	5	4	376	383
Dlouhý Újezd	560839	TC	166	1	-	6	5	6	1	4	5	171	170
Dnešice	557668	PJ	417	1	5	12	1	32	-	-19	-23	394	399
Dobršín	530123	KT	59	1	1	1	-	3	-	-2	-2	57	57
Dobřany	557676	PJ	3 040	39	24	95	5	74	1	25	40	3 080	3 057
Dobříč	558770	PS	190	-	2	6	2	1	-	7	5	195	196
Dobřív	559776	RO	599	5	5	18	-	22	-	-4	-4	595	592
Dolany	556106	KT	406	5	5	23	-	13	-	10	10	416	407
Dolany	558788	PS	134	1	3	3	-	4	-	-1	-3	131	132
Dolce	539945	PJ	136	1	1	3	1	9	-	-5	-5	131	136
Dolní Bělá	558796	PS	226	2	2	5	-	8	-	-3	-3	223	224
Dolní Hradiště	558800	PS	20	-	-	2	-	-	-	2	2	22	20
Dolní Lukavice	557684	PJ	426	6	3	10	-	5	-	5	8	434	430
Domažlice	553425	DO	5 688	69	59	132	6	135	6	-3	7	5 695	5 681
Domoraz	578517	KT	24	-	-	-	-	-	-	-	-	24	24
Drahkov	540251	PJ	69	1	1	-	-	-	3	-3	-3	66	69
Drahoňuv Újezd	530379	RO	64	-	1	4	-	3	-	1	-	64	62
Drahotín	553573	DO	82	-	3	-	-	8	-	-8	-11	71	73
Dražeň	578665	PS	82	-	2	-	-	1	-	-1	-3	79	81
Draženov	553581	DO	218	1	-	4	-	3	-	1	2	220	221
Dražovice	566683	KT	85	-	2	5	-	4	-	1	-1	84	83
Druztová	558834	PS	352	4	7	9	2	4	-	7	4	356	356
Dýšina	558851	PM	790	12	6	12	4	11	-	5	11	801	798
Ejpvovice	559792	RO	296	2	2	9	-	5	-	4	4	300	299
Erpužice	560855	TC	174	-	1	3	-	2	-	1	-	174	174
Frymburk	578525	KT	54	1	-	6	-	4	-	2	3	57	54
Halže	560863	TC	475	6	4	13	-	12	-	1	3	478	473
Hamry	578240	KT	44	-	-	-	-	-	-	-	-	44	44
Hartmanice	556181	KT	524	7	7	8	-	16	-	-8	-8	516	520
Hejtná	541796	KT	72	-	1	3	-	1	1	1	-	72	72
Heřmanova Huť	558869	PS	926	6	4	7	2	25	-	-16	-14	912	919
Hlavňovice	556203	KT	247	3	1	5	-	7	-	-2	-	247	248
Hlince	566390	PS	32	-	1	1	-	3	-	-2	-3	29	30
Hlohová	553620	DO	124	-	2	2	-	2	-	-	-2	122	124
Hlohovčice	566641	DO	96	-	2	1	-	1	-	-	-2	94	95
Hlohovice	559806	RO	188	1	4	2	-	5	-	-3	-6	182	186
Hnačov	542083	KT	49	-	-	-	-	2	-	-2	-2	47	47
Hněvnice	530221	PS	50	-	-	2	-	-	-	2	2	52	51
Holoubkov	559814	RO	768	5	11	17	-	27	-	-10	-16	752	761
Holovousy	566730	PS	31	-	-	-	-	-	-	-	-	31	31
Holýšov	553654	DO	2 524	31	14	46	4	60	1	-11	6	2 530	2 516
Honezovice	540668	PJ	112	2	1	4	1	3	-	2	3	115	112

Obce Plzeňského kraje

Tab. 5.1 Pohyb obyvatelstva v obcích Plzeňského kraje v roce 2009 - ženy

2. pokračování

	Kód obce	Okres	Stav k 1. 1.	Narození	Zemřelí	Přistě-hovalí z ČR	Přistě-hovalí z ciziny	Vystě-hovalí do ČR	Vystě-hovalí do ciziny	Přírůstek migrací	Přírůstek celkem	Stav k 31. 12.	Stav k 1. 7.
Hora Svatého Václava	566276	DO	26	-	-	2	-	-	-	2	2	28	26
Horažďovice	556254	KT	2 948	30	30	41	3	54	-	-10	-10	2 938	2 948
Horní Bělá	558877	PS	291	1	5	4	1	7	-	-2	-6	285	288
Horní Bříza	558885	PS	2 311	16	33	59	1	55	1	4	-13	2 298	2 300
Horní Kamenice	553662	DO	114	2	1	6	-	3	-	3	4	118	115
Horní Kozolupy	541290	TC	119	2	1	8	-	5	-	3	4	123	124
Horní Lukavice	539821	PJ	194	2	1	10	-	4	-	6	7	201	196
Horská Kvilda	542091	KT	41	3	-	1	1	-	-	2	5	46	45
Horšice	557722	PJ	208	-	2	6	-	4	-	2	-	208	207
Horšovský Týn	553671	DO	2 484	31	20	51	8	38	-	21	32	2 516	2 498
Hostouň	553689	DO	669	4	4	11	1	39	-	-27	-27	642	665
Hošťka	560898	TC	215	2	-	9	-	19	1	-11	-9	206	210
Hradec	557731	PJ	241	4	4	17	-	8	-	9	9	250	244
Hrádek	556301	KT	680	11	10	14	1	8	-	7	8	688	681
Hrádek	559822	RO	1 469	10	7	37	4	54	-	-13	-10	1 459	1 469
Hradešice	556319	KT	207	2	2	9	-	3	-	6	6	213	208
Hradiště	566179	DO	78	1	1	1	-	-	-	1	1	79	78
Hradiště	557749	PJ	114	2	2	1	-	3	-	-2	-2	112	114
Hradiště	541001	RO	10	-	-	-	-	-	-	-	-	10	10
Hromnice	558915	PS	533	4	7	29	-	7	1	21	18	551	546
Hůrky	559849	RO	117	-	-	3	-	6	-	-3	-3	114	115
Hvozd	558931	PS	120	1	2	6	-	2	-	4	3	123	123
Hvožďany	566331	DO	17	1	-	-	-	-	-	-	1	18	17
Chanovice	556335	KT	357	2	4	15	4	5	-	14	12	369	365
Cheznovice	559857	RO	363	1	2	9	-	7	1	1	-	363	364
Chlistov	556343	KT	52	-	-	-	-	1	-	-1	-1	51	51
Chlum	557773	PJ	105	2	2	3	-	2	-	1	1	106	108
Chlum	540803	RO	25	-	1	1	-	-	-	1	-	25	26
Chlumčany	557781	PJ	1 236	18	14	25	2	37	1	-11	-7	1 229	1 239
Chlumy	540307	PJ	54	-	-	5	-	-	1	4	4	58	55
Chocenice	557803	PJ	279	2	3	-	1	6	-	-5	-6	273	272
Chocomyšl	553727	DO	67	-	2	-	-	5	-	-5	-7	60	62
Chodov	553735	DO	378	7	3	9	-	11	-	-2	2	380	383
Chodová Planá	560901	TC	892	16	5	25	1	26	2	-2	9	901	897
Chodská Lhota	553743	DO	211	5	-	8	-	9	-	-1	4	215	214
Chodský Újezd	560910	TC	370	5	3	18	-	6	-	12	14	384	376
Chomle	541141	RO	32	-	1	2	-	1	-	1	-	32	31
Chotěšov	557838	PJ	1 377	13	16	54	3	36	2	19	16	1 393	1 379
Chotíkov	558940	PS	466	3	6	35	1	5	-	31	28	494	482
Chrást	558966	PM	921	7	5	9	11	18	-	2	4	925	925
Chrastavice	553751	DO	181	-	-	7	-	9	-	-2	-2	179	179
Chříč	558974	PS	83	1	-	2	1	2	-	1	2	85	83
Chudenice	556378	KT	376	4	3	27	-	14	-	13	14	390	388
Chudenín	556386	KT	301	7	2	15	-	14	-	1	6	307	308
Chválenice	557846	PM	289	1	5	4	-	-	-	4	-	289	290
Janovice nad Úhlavou	556394	KT	1 086	16	8	49	-	34	-	15	23	1 109	1 102
Jarov	578541	PJ	114	1	4	1	-	2	-	-1	-4	110	111
Jarov	558982	PS	71	-	-	2	-	6	-	-4	-4	67	67
Javor	541869	KT	44	-	-	1	-	3	-	-2	-2	42	42
Ježovy	541753	KT	111	2	-	7	-	5	-	2	4	115	116
Kaceřov	558991	PS	56	-	2	-	-	-	-	-	-2	54	55

Obce Plzeňského kraje

Tab. 5.1 Pohyb obyvatelstva v obcích Plzeňského kraje v roce 2009 - ženy

3. pokračování

	Kód obce	Okres	Stav k 1. 1.	Narození	Zemřelí	Přistě-hovalí z ČR	Přistě-hovalí z ciziny	Vystě-hovalí do ČR	Vystě-hovalí do ciziny	Přírůstek migrací	Přírůstek celkem	Stav k 31. 12.	Stav k 1. 7.
Kakejcov	579017	RO	44	-	-	2	-	4	-	-2	-2	42	45
Kamenec	566811	RO	24	2	-	3	-	2	-	1	3	27	26
Kamenný Újezd	541150	RO	347	1	5	11	-	10	-	1	-3	344	342
Kanice	566144	DO	83	-	1	3	-	2	-	1	-	83	82
Kaničky	553778	DO	18	-	-	-	-	3	-	-3	-3	15	15
Kařez	559903	RO	303	3	1	22	1	9	-	14	16	319	319
Kařízek	530361	RO	26	2	1	1	-	-	-	1	2	28	28
Kasejovice	557862	PJ	650	6	6	12	2	21	3	-10	-10	640	647
Kašperské Hory	556432	KT	804	2	11	9	-	21	-	-12	-21	783	798
Kaznějov	559008	PS	1 634	17	14	45	1	37	3	6	9	1 643	1 644
Kbel	557871	PJ	146	-	1	3	-	2	-	1	-	146	146
Kbelany	538183	PS	46	-	-	4	-	2	-	2	2	48	47
Kdyně	553786	DO	2 727	23	41	54	9	49	-	14	-4	2 723	2 735
Kejnice	541826	KT	63	-	-	-	-	-	-	-	-	63	63
Klabava	559911	RO	223	1	1	11	1	2	1	9	9	232	227
Kladruby	559920	RO	68	1	-	6	-	4	-	2	3	71	72
Kladruby	560928	TC	699	9	4	22	-	16	3	3	8	707	701
Klášteř	557897	PJ	77	3	2	2	-	3	-	-1	-	77	78
Klatovy	555771	KT	11 886	127	125	213	15	255	9	-36	-34	11 852	11 846
Klenčí pod Čerchovem	553794	DO	660	6	7	26	-	22	-	4	3	663	666
Klenová	541851	KT	55	-	-	1	-	1	-	-	-	55	55
Kočín	578771	PS	57	-	-	-	-	2	-	-2	-2	55	55
Kočov	541559	TC	109	1	1	-	-	6	-	-6	-6	103	108
Kokašice	541494	TC	128	2	-	4	-	1	-	3	5	133	131
Kolinec	556467	KT	728	8	6	17	-	16	-	1	3	731	729
Koloveč	553816	DO	491	3	5	15	-	8	-	7	5	496	499
Konstantinovy Lázně	560952	TC	496	7	8	8	1	16	-	-7	-8	488	491
Kopidlo	559024	PS	59	-	3	1	-	2	-	-1	-4	55	55
Kornatice	579033	RO	70	1	-	5	-	3	-	2	3	73	69
Koryta	559032	PS	66	1	-	-	-	2	-	-2	-1	65	65
Kostelec	503916	TC	253	2	2	7	-	5	-	2	2	255	254
Kotovice	540633	PJ	143	2	-	1	-	-	-	1	3	146	144
Kout na Šumavě	553824	DO	595	4	7	14	1	13	-	2	-1	594	592
Kovčín	578177	KT	49	-	-	-	-	6	-	-6	-6	43	48
Kozlovice	540200	PJ	45	-	2	3	-	3	-	-	-2	43	41
Kozojedy	559041	PS	320	3	3	5	1	7	-	-1	-1	319	324
Kozolupy	559059	PS	462	4	2	13	1	14	-	-	2	464	470
Kožlany	559067	PS	694	6	5	11	1	17	-	-5	-4	690	683
Kralovice	559075	PS	1 774	23	20	41	-	33	-	8	11	1 785	1 777
Kramolín	557943	PJ	64	-	1	1	-	3	-	-2	-3	61	63
Krašovice	559083	PS	188	3	3	-	-	5	-	-5	-5	183	186
Krsy	559091	PS	110	1	-	4	-	9	-	-5	-4	106	110
Křelovice	559105	PS	111	1	-	3	-	-	-	3	4	115	113
Křenice	556505	KT	95	-	1	5	-	2	-	3	2	97	96
Křenovy	553832	DO	68	1	-	1	-	2	-	-1	-	68	68
Kšice	560979	TC	92	1	-	2	-	4	-	-2	-1	91	91
Kunějovice	559121	PS	65	-	-	2	-	1	-	1	1	66	66
Kvášňovice	541931	KT	71	-	1	1	1	-	-	2	1	72	73
Kvíčovice	553841	DO	161	2	1	8	-	4	-	4	5	166	165
Kyšice	559130	PM	396	11	5	2	-	7	-	-5	1	397	395
Ledce	559148	PS	368	4	7	9	-	5	-	4	1	369	373

Obce Plzeňského kraje

Tab. 5.1 Pohyb obyvatelstva v obcích Plzeňského kraje v roce 2009 - ženy

4. pokračování

	Kód obce	Okres	Stav k 1. 1.	Narození	Zemřelí	Přistěhovalí z ČR	Přistěhovalí z ciziny	Vystěhovalí do ČR	Vystěhovalí do ciziny	Přírůstek migrací	Přírůstek celkem	Stav k 31. 12.	Stav k 1. 7.
Lesná	561002	TC	230	2	-	5	1	13	-	-7	-5	225	232
Lestkov	561011	TC	172	3	1	6	-	5	-	1	3	175	173
Letiny	557951	PJ	313	2	4	7	-	8	-	-1	-3	310	315
Letkov	540561	PM	217	4	2	10	2	1	1	10	12	229	220
Lhota pod Radčem	567001	RO	157	1	1	8	1	5	-	4	4	161	158
Lhotka u Radnic	559946	RO	40	-	-	-	-	5	1	-6	-6	34	38
Lhůta	578606	PM	84	1	-	-	-	-	-	-	1	85	85
Libkov	553859	DO	56	-	1	-	-	1	-	-1	-2	54	54
Liblín	559954	RO	143	-	10	16	1	7	-	10	-	143	140
Líně	559164	PS	1 223	13	11	36	3	36	1	2	4	1 227	1 223
Lisov	540064	PJ	60	1	-	1	-	1	-	-	1	61	59
Líšina	540617	PJ	68	-	-	6	-	2	-	4	4	72	70
Líšná	559962	RO	78	1	-	2	-	2	-	-	1	79	79
Líšťany	559172	PS	351	5	6	22	-	12	-	10	9	360	362
Lité	566420	PS	89	2	-	8	-	-	-	8	10	99	92
Litohlavy	553611	RO	250	1	2	7	-	7	-	-	-1	249	249
Lochovice	566462	PS	54	1	-	1	-	-	-	1	2	56	54
Lom u Tachova	541702	TC	208	3	2	7	-	4	-	3	4	212	209
Lomec	578070	KT	54	-	-	1	-	-	-	1	1	55	55
Losiná	558001	PM	471	7	3	7	-	-	-	7	11	482	476
Loučim	553867	DO	57	1	1	-	-	-	-	-	-	57	57
Louňová	558010	PJ	24	-	-	1	-	-	-	1	1	25	24
Loza	566446	PS	123	1	1	5	-	2	-	3	3	126	122
Lužany	558028	PJ	325	6	5	4	-	5	-	-1	-	325	325
Luženičky	553891	DO	149	1	1	-	-	-	-	-	-	149	149
Malý Bor	556629	KT	264	1	3	8	-	5	-	3	1	265	261
Manětín	559202	PS	598	6	6	17	-	13	-	4	4	602	597
Maňovice	578410	KT	21	-	-	-	-	-	-	-	-	21	21
Meclov	553913	DO	542	5	5	16	1	17	-	-	-	542	543
Měčín	556637	KT	549	4	6	14	-	11	-	3	1	550	546
Medový Újezd	579009	RO	123	1	2	4	-	1	-	3	2	125	123
Měcholupy	539716	PJ	103	1	1	6	-	4	1	1	1	104	105
Merklín	558044	PJ	555	8	7	25	2	10	-	17	18	573	565
Město Touškov	559211	PS	1 034	7	8	27	1	14	2	12	11	1 045	1 037
Mešno	579084	RO	46	-	2	1	-	-	-	1	-1	45	46
Mezholezy (dříve okres Domažlice)	553921	DO	50	2	1	1	-	1	-	-	1	51	49
Mezholezy (dříve okres Horš. Týn)	553930	DO	70	1	-	-	-	6	-	-6	-5	65	66
Mezihoří	578461	KT	29	1	-	6	-	-	-	6	7	36	36
Milavče	553948	DO	286	3	3	4	-	3	-	1	1	287	288
Mileč	558052	PJ	173	2	3	7	1	2	1	5	4	177	176
Milínov	530140	PJ	101	1	-	2	-	6	-	-4	-3	98	96
Miliře	541532	TC	83	-	1	26	-	8	-	18	17	100	80
Mirošov	559997	RO	1 113	11	32	53	-	23	-	30	9	1 122	1 110
Mířkov	553956	DO	140	1	1	7	-	8	-	-1	-1	139	139
Míšov	546399	PJ	62	-	1	1	-	2	-	-1	-2	60	61
Mladotice	559237	PS	268	4	1	3	-	4	-	-1	2	270	265
Mladý Smolivec	558061	PJ	353	5	7	11	-	2	-	9	7	360	359
Mlečice	560006	RO	150	1	2	3	-	6	-	-3	-4	146	147
Mlýnské Struhadlo	542059	KT	21	-	-	1	-	-	-	1	1	22	22

Obce Plzeňského kraje

Tab. 5.1 Pohyb obyvatelstva v obcích Plzeňského kraje v roce 2009 - ženy

5. pokračování

	Kód obce	Okres	Stav k 1. 1.	Narození	Zemřelí	Přistěhovalí z ČR	Přistěhovalí z ciziny	Vystěhovalí do ČR	Vystěhovalí do ciziny	Přírůstek migrací	Přírůstek celkem	Stav k 31. 12.	Stav k 1. 7.
Mnichov	566292	DO	115	-	-	5	-	7	-	-2	-2	113	111
Močerady	599174	DO	33	1	1	-	-	2	-	-2	-2	31	32
Modrava	542148	KT	24	-	-	1	-	2	-	-1	-1	23	24
Mohelnice	558079	PJ	30	-	-	3	-	-	-	3	3	33	31
Mochtín	556718	KT	471	3	9	20	1	5	-	16	10	481	482
Mokrosuky	556726	KT	63	-	3	2	-	2	-	-	-3	60	61
Mokrouše	540641	PM	88	3	1	-	-	2	-	-2	-	88	88
Mrákov	553981	DO	574	11	4	12	-	8	-	4	11	585	575
Mrtník	559245	PS	162	2	-	5	-	-	-	5	7	169	168
Mutěňín	553999	DO	129	5	3	9	2	6	-	5	7	136	131
Myslínka	566543	PS	71	1	1	1	-	-	-	1	1	72	71
Myslív	556734	KT	220	1	3	4	-	2	-	2	-	220	221
Myslovice	541745	KT	55	1	-	4	-	1	-	3	4	59	56
Mýto	560014	RO	737	6	14	14	2	14	-	2	-6	731	732
Nadryby	559253	PS	51	1	2	4	-	1	-	3	2	53	50
Nalžovské Hory	556751	KT	594	5	4	9	-	11	-	-2	-1	593	596
Nebílovy	540340	PJ	164	3	3	7	2	5	-	4	4	168	166
Nečtiny	559261	PS	316	1	7	12	-	8	-	4	-2	314	319
Nehodiv	578223	KT	39	-	1	1	-	-	-	1	-	39	40
Nekmíř	559270	PS	213	1	4	11	-	2	-	9	6	219	214
Nekvasovy	558095	PJ	96	-	3	-	-	1	-	-1	-4	92	93
Nemanice	554006	DO	143	2	1	5	-	13	-	-8	-7	136	140
Němčice	599166	DO	58	1	-	1	-	1	-	-	1	59	58
Němčovice	566837	RO	62	-	1	-	1	1	-	-	-1	61	63
Nepomuk	558109	PJ	1 862	31	12	36	-	51	2	-17	2	1 864	1 866
Netunice	558117	PJ	91	1	1	5	-	1	-	4	4	95	91
Neuměř	554022	DO	65	-	2	5	-	1	-	4	2	67	65
Neurazy	558125	PJ	414	3	7	7	-	13	-	-6	-10	404	403
Nevid	541192	RO	84	1	-	2	-	-	-	2	3	87	85
Nevolice	554031	DO	83	1	-	3	-	1	-	2	3	86	82
Nevřeň	559288	PS	103	1	1	6	-	2	-	4	4	107	103
Nezamyslice	578533	KT	101	2	-	4	-	-	1	3	5	106	105
Nezbavětice	553590	PM	78	-	-	-	-	-	-	-	-	78	78
Nezdice	542296	PJ	113	1	2	5	-	-	1	4	3	116	114
Nezdice na Šumavě	556815	KT	184	1	7	5	-	11	-	-6	-12	172	178
Nezdčev	540102	PJ	55	1	1	1	-	4	-	-3	-3	52	53
Nezvěstice	558141	PM	707	15	8	6	-	12	-	-6	1	708	708
Nová Ves	599131	DO	70	2	2	3	-	2	-	1	1	71	71
Nová Ves	540269	PJ	124	2	-	10	-	6	-	4	6	130	128
Nové Mitrovice	558176	PJ	142	5	2	6	-	4	-	2	5	147	142
Nový Kramolín	554057	DO	116	1	-	2	-	4	-	-2	-1	115	112
Nýrsko	556831	KT	2 597	25	23	58	6	74	9	-19	-17	2 580	2 581
Nýřany	559300	PS	3 528	35	25	79	8	72	1	14	24	3 552	3 544
Obora	559318	PS	216	5	2	6	-	6	-	-	3	219	215
Obora	541443	TC	44	-	1	4	-	4	-	-	-1	43	47
Obytce	541915	KT	93	5	-	4	-	3	-	1	6	99	92
Olbramov	566888	TC	29	-	-	-	-	1	-	-1	-1	28	28
Olšany	541958	KT	98	-	1	9	-	7	-	2	1	99	98
Oplot	539783	PJ	164	2	1	1	-	1	-	-	1	165	166
Osek	560057	RO	614	9	6	28	6	11	1	22	25	639	630
Oselce	558184	PJ	187	-	3	1	-	6	1	-6	-9	178	184

Obce Plzeňského kraje

Tab. 5.1 Pohyb obyvatelstva v obcích Plzeňského kraje v roce 2009 - ženy

6. pokračování

	Kód obce	Okres	Stav k 1. 1.	Narození	Zemřelí	Přistěhovalí z ČR	Přistěhovalí z ciziny	Vystěhovalí do ČR	Vystěhovalí do ciziny	Přírůstek migrací	Přírůstek celkem	Stav k 31. 12.	Stav k 1. 7.
Ostrov u Bezdružic	559326	PS	107	1	1	4	-	8	-	-4	-4	103	105
Ostrovec-Lhotka	566993	RO	54	1	1	2	-	-	-	2	2	56	54
Ostřetice	578061	KT	34	-	1	-	-	-	-	-	-1	33	33
Osvračín	554073	DO	269	5	8	13	-	9	-	4	1	270	268
Ošelín	541681	TC	54	3	-	2	-	5	-	-3	-	54	51
Otěšice	540293	PJ	76	-	3	1	-	-	-	1	-2	74	74
Otov	566209	DO	47	1	1	1	-	4	-	-3	-3	44	43
Pačejov	556912	KT	402	1	8	12	-	14	-	-2	-9	393	395
Pařezov	599182	DO	60	3	2	5	-	3	-	2	3	63	59
Pasečnice	554081	DO	97	1	-	1	-	3	-	-2	-1	96	97
Pastuchovice	566781	PS	39	-	1	3	-	2	-	1	-	39	38
Pec	554090	DO	125	-	4	4	-	2	-	2	-2	123	123
Pelechý	566373	DO	31	-	-	2	-	-	-	2	2	33	33
Pernarec	559334	PS	387	8	4	11	1	10	-	2	6	393	392
Petrovice u Sušice	556921	KT	285	3	3	9	-	9	1	-1	-1	284	285
Planá	561134	TC	2 832	28	28	60	2	51	-	11	11	2 843	2 832
Pláně	530336	PS	119	1	-	4	-	2	-	2	3	122	120
Plánice	556955	KT	871	10	12	19	1	18	-	2	-	871	870
Plasy	559351	PS	1 321	13	15	30	-	30	-	-	-2	1 319	1 326
Plešnice	559369	PS	131	2	-	1	-	4	-	-3	-1	130	128
Plískov	566861	RO	56	-	-	2	-	2	-	-	-	56	56
Plzeň	554791	PM	87 038	951	838	1 371	487	1 737	66	55	168	87 206	87 249
Přovany	559377	PS	190	4	2	7	-	4	-	3	5	195	194
Poběžovice	554111	DO	863	5	11	24	-	20	-	4	-2	861	865
Pocinovice	554120	DO	277	2	2	7	1	8	-	-	-	277	276
Poděvousy	566365	DO	109	-	2	2	-	3	-	-1	-3	106	110
Podmokly	551686	KT	97	2	1	2	1	4	-	-1	-	97	97
Podmokly	560081	RO	129	2	1	4	-	1	-	3	4	133	130
Polánka	553565	PJ	23	-	-	-	-	-	-	-	-	23	23
Poleň	541788	KT	148	1	1	5	-	5	-	-	-	148	150
Postřekov	554138	DO	565	3	6	10	-	10	-	-	-3	562	556
Potvorov	530247	PS	77	2	3	-	-	4	-	-4	-5	72	76
Prádlo	558231	PJ	113	-	2	4	1	2	2	1	-1	112	110
Prášily	556084	KT	75	1	1	-	-	-	-	-	-	75	76
Prostiboř	541486	TC	70	-	1	3	1	4	-	-	-1	69	71
Předenice	540412	PJ	99	1	1	9	-	1	-	8	8	107	103
Předslav	557005	KT	394	10	6	7	1	12	-	-4	-	394	394
Přehýšov	559393	PS	339	3	4	5	-	5	-	-	-1	338	339
Přestavilky	530131	PJ	95	3	3	5	-	3	-	2	2	97	97
Přeštice	558249	PJ	3 445	33	31	120	20	76	2	62	64	3 509	3 484
Příchovice	558257	PJ	512	5	7	20	-	11	-	9	7	519	516
Příkosice	579131	RO	185	3	1	8	2	5	-	5	7	192	191
Přimda	561151	TC	707	8	2	39	3	43	-	-1	5	712	703
Příšov	567086	PS	146	2	2	7	1	4	-	4	4	150	148
Přívětice	560111	RO	88	-	2	1	-	-	-	1	-1	87	86
Ptenín	558265	PJ	118	2	4	2	-	1	-	1	-1	117	119
Puclice	554154	DO	172	3	2	5	-	3	-	2	3	175	175
Rabí	557013	KT	246	2	6	9	-	4	-	5	1	247	251
Radkovice	540421	PJ	40	1	1	2	-	-	-	2	2	42	43
Radnice	560120	RO	866	8	4	22	7	30	2	-3	1	867	865
Raková	566942	RO	101	6	-	1	1	2	1	-1	5	106	102

Obce Plzeňského kraje

Tab. 5.1 Pohyb obyvatelstva v obcích Plzeňského kraje v roce 2009 - ženy

7. pokračování

	Kód obce	Okres	Stav k 1. 1.	Narození	Zemřelí	Přistěhovalí z ČR	Přistěhovalí z ciziny	Vystěhovalí do ČR	Vystěhovalí do ciziny	Přírůstek migrací	Přírůstek celkem	Stav k 31. 12.	Stav k 1. 7.
Rejštein	557021	KT	117	1	2	4	-	5	-	-1	-2	115	114
Rochlov	559423	PS	126	2	2	9	-	5	-	4	4	130	132
Rokycany	559717	RO	7 225	70	64	160	23	265	9	-91	-85	7 140	7 150
Roupov	558290	PJ	125	-	3	3	-	3	-	-	-3	122	121
Rozvadov	561169	TC	385	4	3	18	6	32	-	-8	-7	378	382
Rybnice	559431	PS	243	4	2	18	-	7	-	11	13	256	251
Rybník	554189	DO	91	1	-	5	-	4	-	1	2	93	95
Řeňče	558303	PJ	441	3	2	8	2	6	-	4	5	446	443
Sebečice	560146	RO	28	-	-	3	-	1	-	2	2	30	31
Seč	558311	PJ	144	2	2	4	-	1	-	3	3	147	144
Sedlec	530271	PS	36	-	-	1	-	1	-	-	-	36	36
Sedliště	540692	PJ	51	-	1	2	-	3	-	-1	-2	49	51
Semněvice	554201	DO	81	-	-	8	-	4	-	4	4	85	83
Sirá	546488	RO	62	2	-	3	-	6	-	-3	-1	61	62
Skapce	579467	TC	50	1	-	5	-	3	-	2	3	53	50
Skašov	539937	PJ	118	1	-	4	-	2	-	2	3	121	121
Skomelno	566845	RO	79	1	-	7	-	-	-	7	8	87	83
Skořice	506664	RO	111	-	2	6	-	2	-	4	2	113	112
Slatina	578436	KT	56	-	-	-	-	1	-	-1	-1	55	55
Slatina	566748	PS	33	-	1	-	-	-	-	-	-1	32	32
Smědčice	540722	RO	121	2	-	6	-	1	-	5	7	128	126
Soběkury	558346	PJ	301	2	5	8	-	2	-	6	3	304	303
Soběšice	557099	KT	195	2	1	11	-	4	-	7	8	203	199
Spálené Poříčí	558362	PJ	1 341	12	12	31	2	25	-	8	8	1 349	1 337
Spáňov	554251	DO	90	2	1	1	-	-	-	1	2	92	91
Srbice	554260	DO	186	2	1	11	-	9	-	2	3	189	186
Srby	554278	DO	202	3	3	7	-	3	-	4	4	206	203
Srby	540676	PJ	85	-	1	5	-	2	-	3	2	87	89
Srní	557111	KT	139	2	3	3	-	3	-	-	-1	138	142
Staňkov	554294	DO	1 625	22	13	45	2	20	-	27	36	1 661	1 643
Staré Sedliště	561185	TC	547	7	4	41	2	42	-	1	4	551	544
Staré Sedlo	561193	TC	116	2	1	4	1	5	-	-	1	117	116
Starý Plzenec	558371	PM	2 300	21	21	16	1	19	-	-2	-2	2 298	2 291
Stod	558389	PJ	1 752	24	20	52	3	54	-	1	5	1 757	1 750
Strašice	560162	RO	1 194	9	10	27	8	34	-	1	-	1 194	1 191
Strašín	557129	KT	179	1	6	4	2	8	-	-2	-7	172	174
Stráž	554316	DO	104	2	1	5	-	4	-	1	2	106	107
Stráž	561207	TC	536	3	6	16	3	22	1	-4	-7	529	534
Strážov	557137	KT	662	6	6	11	1	7	2	3	3	665	666
Střelice	540056	PJ	71	3	-	4	-	-	-	4	7	78	73
Stříbro	561215	TC	4 003	29	34	83	10	72	7	14	9	4 012	4 005
Střížovice	558401	PJ	173	1	1	5	-	3	-	2	2	175	172
Studánka	561223	TC	217	2	2	13	1	11	-	3	3	220	216
Studená	553603	PS	19	-	-	1	-	-	-	1	1	20	19
Sulislav	561231	TC	94	-	1	2	-	5	3	-6	-7	87	86
Sušice	557153	KT	6 009	56	63	92	3	131	6	-42	-49	5 960	5 973
Svěradice	557161	KT	181	1	2	5	-	7	-	-2	-3	178	180
Svojkovice	541176	RO	193	3	3	5	-	3	-	2	2	195	197
Svojšíň	561258	TC	222	3	1	9	-	6	-	3	5	227	222
Sytno	557081	TC	152	1	-	2	3	2	11	-8	-7	145	142
Štáhlavy	558427	PM	1 122	11	8	15	3	18	-	-	3	1 125	1 126
Štěnovice	558435	PJ	854	11	3	38	2	17	-	23	31	885	874

Obce Plzeňského kraje

Tab. 5.1 Pohyb obyvatelstva v obcích Plzeňského kraje v roce 2009 - ženy

8. pokračování

	Kód obce	Okres	Stav k 1. 1.	Narození	Zemřelí	Přistě-hovalí z ČR	Přistě-hovalí z ciziny	Vystě-hovalí do ČR	Vystě-hovalí do ciziny	Přírůstek migrací	Přírůstek celkem	Stav k 31. 12.	Stav k 1. 7.
Štěnovický Borek	539741	PM	211	7	4	6	-	1	-	5	8	219	215
Štichov	566101	DO	36	-	3	1	-	1	-	-	-3	33	35
Štichovice	578797	PS	62	-	-	-	-	-	-	-	-	62	62
Štítov	579343	RO	27	1	-	1	-	2	-	-1	-	27	29
Švihov	557200	KT	813	10	10	23	-	16	-	7	7	820	820
Tachov	560715	TC	6 476	61	58	95	39	172	18	-56	-53	6 423	6 470
Tatiná	578983	PS	126	-	4	1	-	5	-	-4	-8	118	124
Těně	560189	RO	126	-	2	1	-	6	-	-5	-7	119	124
Terešov	566802	RO	64	-	1	8	-	5	-	3	2	66	68
Těškov	546526	RO	151	2	1	14	-	3	-	11	12	163	158
Tis u Blatna	559482	PS	42	1	1	1	-	1	-	-	-	42	42
Tisová	541621	TC	224	2	2	12	-	18	-	-6	-6	218	220
Tlučná	559491	PS	1 476	18	15	53	1	44	1	9	12	1 488	1 483
Tlumačov	554341	DO	207	5	3	5	-	5	-	-	2	209	207
Tojice	578614	PJ	42	-	-	-	-	-	-	-	-	42	42
Trhanov	554359	DO	280	1	2	8	1	6	1	2	1	281	278
Trnová	559504	PS	418	1	2	5	-	10	-	-5	-6	412	418
Trokavec	579246	RO	49	1	1	1	-	3	-	-2	-2	47	47
Trpísty	561291	TC	110	1	-	5	-	7	-	-2	-1	109	111
Třebčice	578592	PJ	39	1	-	2	-	-	3	-1	-	39	39
Třemešné	561304	TC	174	2	1	6	-	10	1	-5	-4	170	170
Třemošná	559521	PS	2 419	25	18	50	3	47	-	6	13	2 432	2 428
Tužice	553522	KT	37	-	-	-	-	-	-	-	-	37	37
Týček	546534	RO	106	1	1	-	1	3	-	-2	-2	104	106
Tymákov	558460	PM	343	4	7	11	1	2	-	10	7	350	347
Týnec	541885	KT	165	4	-	6	-	7	-	-1	3	168	173
Týniště	539929	PJ	23	-	-	2	-	-	-	2	2	25	23
Úboč	566161	DO	56	-	1	2	-	5	-	-3	-4	52	54
Úherce	546411	PS	134	3	1	7	-	8	-	-1	1	135	134
Újezd	554383	DO	182	1	1	12	-	5	-	7	7	189	180
Újezd nade Mží	566594	PS	36	-	-	5	-	2	-	3	3	39	41
Újezd u Plánice	578321	KT	49	2	3	1	-	1	-	-	-1	48	50
Újezd u Svatého Kříže	546551	RO	113	-	2	2	-	1	-	1	-1	112	111
Úlice	559555	PS	216	2	2	11	-	10	-	1	1	217	220
Únehle	541435	TC	62	1	-	-	-	5	-	-5	-4	58	62
Únějovice	554391	DO	43	-	2	6	-	3	-	3	1	44	44
Úněšov	559563	PS	283	1	2	8	1	7	-	2	1	284	282
Únětice	540528	PJ	64	1	-	2	-	1	-	1	2	66	65
Úsilov	554405	DO	64	1	-	3	-	2	-	1	2	66	64
Úterý	559571	PS	236	2	2	12	-	8	1	3	3	239	236
Útušice	558486	PJ	294	5	2	16	-	5	-	11	14	308	299
Vejprnice	559580	PS	1 680	32	24	107	1	34	-	74	82	1 762	1 719
Vejvanov	560227	RO	123	2	-	3	-	2	-	1	3	126	124
Velečín	578924	PS	36	-	1	2	-	-	-	2	1	37	36
Velhartice	557366	KT	438	1	5	9	-	10	1	-2	-6	432	435
Velké Hydčice	557374	KT	120	1	-	-	-	1	-	-1	-	120	120
Velký Bor	557382	KT	298	5	1	8	-	4	-	4	8	306	306
Velký Malahov	554413	DO	114	4	1	7	-	11	-	-4	-1	113	111
Ves Touškov	558494	PJ	160	3	2	8	1	1	-	8	9	169	160
Veselá	560235	RO	115	3	1	8	1	2	-	7	9	124	118
Vídice	554421	DO	93	1	-	1	-	1	-	-	1	94	93

Obce Plzeňského kraje

Tab. 5.1 Pohyb obyvatelstva v obcích Plzeňského kraje v roce 2009 - ženy

dokončení

	Kód obce	Okres	Stav k 1. 1.	Narození	Zemřeli	Přistěhovalí z ČR	Přistěhovalí z ciziny	Vystěhovalí do ČR	Vystěhovalí do ciziny	Přírůstek migrací	Přírůstek celkem	Stav k 31. 12.	Stav k 1. 7.
Vísky	579289	RO	24	-	-	1	-	-	-	1	1	25	24
Vlčí	566691	PJ	35	1	1	4	-	-	-	4	4	39	37
Vlčtejn	540706	PJ	40	-	1	-	-	-	-	-	-1	39	40
Vlkanov	566250	DO	61	2	1	-	-	1	-	-1	-	61	60
Vochoz	559601	PS	341	7	5	13	1	13	-	1	3	344	340
Volduchy	560251	RO	544	4	8	26	-	13	-	13	9	553	556
Vranov	579491	TC	68	-	2	5	-	1	6	-2	-4	64	61
Vrčeň	558559	PJ	161	1	3	11	-	4	-	7	5	166	165
Vrhavěč	557455	KT	445	10	4	7	1	5	-	3	9	454	454
Vřeskovice	566055	KT	150	-	2	1	-	3	-	-2	-4	146	149
Vstíř	558567	PJ	198	4	1	10	-	7	-	3	6	204	202
Všehrady	566497	PS	27	1	-	-	-	-	-	-	1	28	27
Všekary	566071	DO	39	1	-	9	-	1	-	8	9	48	44
Všenice	566799	RO	130	2	3	2	-	2	-	-	-1	129	132
Všepadly	554448	DO	24	-	1	1	-	-	-	1	-	24	23
Všeruby	554456	DO	408	5	5	15	2	4	-	13	13	421	417
Všeruby	559628	PS	559	10	5	17	2	8	1	10	15	574	562
Výrov	566969	PS	200	3	-	6	-	2	-	4	7	207	204
Vysoká Libyně	530280	PS	126	1	1	3	-	7	-	-4	-4	122	124
Zadní Chodov	541362	TC	138	-	-	1	-	6	-	-5	-5	133	135
Zahořany	554464	DO	445	6	2	14	-	4	-	10	14	459	457
Zahrádka	578827	PS	60	-	-	2	-	2	-	-	-	60	58
Záchlumí	541664	TC	227	6	2	14	-	22	1	-9	-5	222	231
Zavlekov	557463	KT	201	4	2	7	-	2	-	5	7	208	204
Zbiroh	560260	RO	1 346	15	12	21	1	25	-	-3	-	1 346	1 347
Zborovy	578312	KT	60	-	1	3	-	2	-	1	-	60	61
Zbůch	559661	PS	1 028	13	7	66	2	30	-	38	44	1 072	1 053
Zdemyslice	558583	PJ	252	2	3	3	-	3	-	-	-1	251	254
Zemětice	558591	PJ	123	1	2	6	-	4	-	2	1	124	123
Zhoř	541460	TC	79	1	-	5	-	14	-	-9	-8	71	75
Zruč-Senec	559679	PS	1 471	19	11	54	-	34	-	20	28	1 499	1 493
Zvíkovec	541061	RO	118	1	4	3	-	1	-	2	-1	117	117
Žákava	530182	PJ	177	4	4	10	-	3	-	7	7	184	179
Ždánov	554472	DO	70	2	-	-	-	3	-	-3	-1	69	71
Ždírec	558605	PJ	223	4	3	6	-	5	-	1	2	225	230
Železná Ruda	557528	KT	1 082	12	5	41	4	53	3	-11	-4	1 078	1 084
Žihle	559695	PS	714	8	6	21	1	17	-	5	7	721	714
Žihobce	557536	KT	330	3	5	5	-	1	-	4	2	332	329
Žichovice	557544	KT	342	3	2	10	-	11	-	-1	-	342	342
Žilov	559709	PS	212	4	1	6	-	6	-	0	3	215	215
Žinkovy	558630	PJ	465	3	13	23	-	4	-	19	9	474	466
Životice	540137	PJ	29	-	1	1	-	-	-	1	-	29	28

Obce Plzeňského kraje

Tab. 5.2 Věkové složení obyvatelstva v obcích Plzeňského kraje k 31. 12. 2009 - celkem

	Kód obce	Okres	Celkem	v tom ve věkové skupině		
				0-14	15-64	65+
Babylon	553433	DO	296	49	213	34
Bdeněves	566756	PS	586	100	406	80
Běhařov	541842	KT	183	24	136	23
Bělá nad Radbuzou	553441	DO	1 874	282	1 378	214
Benešovice	560723	TC	171	14	131	26
Běšiny	555797	KT	848	137	576	135
Bezděkov	555801	KT	931	154	646	131
Bezděkov	541095	RO	114	20	75	19
Bezdrůžice	560740	TC	980	151	705	124
Bezvěrov	558656	PS	676	119	473	84
Bílov	530239	PS	82	9	53	20
Biřkov	578088	KT	135	26	86	23
Blatnice	558672	PS	754	112	534	108
Blažim	566764	PS	62	14	45	3
Blížejev	553450	DO	1 412	255	1 007	150
Blovice	557587	PJ	4 088	613	2 811	664
Bohy	566471	PS	90	14	52	24
Bolešiny	555835	KT	715	110	530	75
Bolkov	540463	PJ	58	8	31	19
Bor	560758	TC	4 378	706	3 212	460
Borovno	566705	PJ	91	12	59	20
Borovy	542156	PJ	224	30	156	38
Brniřov	566136	DO	380	66	263	51
Brod nad Tichou	541605	TC	238	34	180	24
Brodeslavy	566489	PS	72	8	49	15
Broumov	541401	TC	110	25	70	15
Břasy	559725	RO	2 184	267	1 522	395
Březina	559733	RO	321	38	214	69
Břežany	541923	KT	164	23	113	28
Bučí	558699	PS	155	29	105	21
Budětice	555894	KT	307	38	210	59
Bujesily	559741	RO	60	5	37	18
Buková	546372	PJ	215	30	145	40
Bukovec	553506	DO	87	11	57	19
Bukovník	530085	KT	83	12	58	13
Bušovice	559750	RO	521	72	350	99
Cebiv	560782	TC	274	42	202	30
Cekov	559768	RO	119	16	83	20
Ctiboř	579459	TC	339	57	256	26
Čachrov	555941	KT	499	75	329	95
Částkov	560804	TC	348	54	254	40
Čečovice	566080	DO	78	18	52	8
Čeminy	558711	PS	254	40	166	48
Černá	553514	DO	226	30	151	45
Černíkov	553531	KT	329	38	241	50
Černíkovice	566632	PS	78	9	57	12
Černošín	560812	TC	1 212	180	870	162
Černovice	566098	DO	193	20	93	80
Čerňovice	530328	PS	128	12	98	18
Červené Poříčí	542172	KT	234	33	157	44
Česká Bříza	558745	PS	519	69	361	89
Česká Kubice	553549	DO	798	118	584	96
Číhaň	542024	KT	200	39	134	27

Obce Plzeňského kraje

Tab. 5.2 Věkové složení obyvatelstva v obcích Plzeňského kraje k 31. 12. 2009 - celkem

1. pokračování

	Kód obce	Okres	Celkem	v tom ve věkové skupině		
				0-14	15-64	65+
Čilá	540927	RO	22	-	13	9
Čímice	578495	KT	150	13	94	43
Čížice	557641	PJ	514	71	350	93
Čížkov	557650	PJ	629	85	428	116
Čmelíny	578568	PJ	112	15	82	15
Dešenice	556041	KT	679	95	485	99
Díly	553557	DO	382	43	282	57
Dlažov	556068	KT	435	80	296	59
Dlouhá Ves	556076	KT	845	114	598	133
Dlouhý Újezd	560839	TC	353	60	263	30
Dnešice	557668	PJ	832	115	606	111
Dobršíň	530123	KT	106	16	74	16
Dobřany	557676	PJ	6 137	1 012	4 372	753
Dobříč	558770	PS	391	46	265	80
Dobřív	559776	RO	1 189	147	848	194
Dolany	556106	KT	823	145	558	120
Dolany	558788	PS	268	43	165	60
Dolce	539945	PJ	271	33	187	51
Dolní Bělá	558796	PS	437	54	324	59
Dolní Hradiště	558800	PS	44	3	33	8
Dolní Lukavice	557684	PJ	869	138	590	141
Domažlice	553425	DO	10 957	1 450	7 772	1 735
Domoraz	578517	KT	52	4	31	17
Drahkov	540251	PJ	128	6	91	31
Drahoňův Újezd	530379	RO	141	19	102	20
Drahotín	553573	DO	151	28	106	17
Dražeň	578665	PS	152	22	114	16
Draženov	553581	DO	443	77	321	45
Dražovice	566683	KT	163	32	107	24
Druztová	558834	PS	697	115	465	117
Dýšina	558851	PM	1 606	263	1 090	253
Ejpovice	559792	RO	610	118	405	87
Erpužice	560855	TC	356	59	252	45
Frymburk	578525	KT	115	21	70	24
Halže	560863	TC	978	162	727	89
Hamry	578240	KT	107	5	86	16
Hartmanice	556181	KT	1 071	143	747	181
Hejná	541796	KT	168	19	118	31
Heřmanova Huť	558869	PS	1 803	259	1 266	278
Hlavňovice	556203	KT	490	58	333	99
Hlince	566390	PS	67	9	51	7
Hlohová	553620	DO	251	34	178	39
Hlohovčice	566641	DO	195	24	138	33
Hlohovice	559806	RO	335	39	233	63
Hnačov	542083	KT	94	11	66	17
Hněvnice	530221	PS	100	14	73	13
Holoubkov	559814	RO	1 448	198	1 031	219
Holovousy	566730	PS	58	3	43	12
Holýšov	553654	DO	4 946	797	3 549	600
Honezovice	540668	PJ	227	28	170	29
Hora Svatého Václava	566276	DO	58	8	36	14
Horažďovice	556254	KT	5 650	819	3 881	950
Horní Bělá	558877	PS	582	75	401	106

Obce Plzeňského kraje

Tab. 5.2 Věkové složení obyvatelstva v obcích Plzeňského kraje k 31. 12. 2009 - celkem

2. pokračování

	Kód obce	Okres	Celkem	v tom ve věkové skupině		
				0-14	15-64	65+
Horní Bříza	558885	PS	4 493	638	3 166	689
Horní Kamenice	553662	DO	223	31	144	48
Horní Kozolupy	541290	TC	252	35	169	48
Horní Lukavice	539821	PJ	394	60	270	64
Horská Kvilda	542091	KT	88	21	56	11
Horšice	557722	PJ	432	69	310	53
Horšovský Týn	553671	DO	4 945	728	3 567	650
Hostouň	553689	DO	1 373	207	1 020	146
Hošťka	560898	TC	461	90	320	51
Hradec	557731	PJ	515	82	379	54
Hrádek	556301	KT	1 376	220	949	207
Hrádek	559822	RO	3 003	427	2 089	487
Hradešice	556319	KT	431	60	289	82
Hradiště	566179	DO	166	20	115	31
Hradiště	557749	PJ	266	48	179	39
Hradiště	541001	RO	25	1	16	8
Hromnice	558915	PS	1 112	137	802	173
Hůrky	559849	RO	228	36	150	42
Hvozd	558931	PS	242	38	167	37
Hvoždany	566331	DO	31	2	28	1
Chanovice	556335	KT	758	94	557	107
Ceznovice	559857	RO	751	106	520	125
Chlistov	556343	KT	106	17	63	26
Chlum	557773	PJ	211	40	139	32
Chlum	540803	RO	52	8	29	15
Chlumčany	557781	PJ	2 422	382	1 706	334
Chlumy	540307	PJ	183	12	129	42
Chocenice	557803	PJ	567	86	396	85
Chocomyšl	553727	DO	114	11	82	21
Chodov	553735	DO	780	102	578	100
Chodová Planá	560901	TC	1 840	287	1 359	194
Chodská Lhota	553743	DO	432	85	299	48
Chodský Újezd	560910	TC	777	119	567	91
Chomle	541141	RO	70	8	42	20
Chotěšov	557838	PJ	2 762	385	1 934	443
Chotíkov	558940	PS	997	153	732	112
Chrást	558966	PM	1 820	248	1 253	319
Chrastavice	553751	DO	355	54	255	46
Chříč	558974	PS	188	28	134	26
Chudenice	556378	KT	769	128	528	113
Chudenín	556386	KT	656	108	493	55
Chválenice	557846	PM	576	99	405	72
Janovice nad Úhlavou	556394	KT	2 256	366	1 625	265
Jarov	578541	PJ	235	27	157	51
Jarov	558982	PS	129	17	81	31
Javor	541869	KT	80	9	56	15
Ježovy	541753	KT	220	28	150	42
Kaceřov	558991	PS	116	14	94	8
Kakejcov	579017	RO	83	10	65	8
Kamenec	566811	RO	54	10	38	6
Kamenný Újezd	541150	RO	668	92	455	121
Kanice	566144	DO	168	19	117	32
Kaničky	553778	DO	30	4	21	5

Obce Plzeňského kraje

Tab. 5.2 Věkové složení obyvatelstva v obcích Plzeňského kraje k 31. 12. 2009 - celkem

3. pokračování

	Kód obce	Okres	Celkem	v tom ve věkové skupině		
				0-14	15-64	65+
Kařez	559903	RO	639	93	450	96
Kařízek	530361	RO	50	11	27	12
Kasejovice	557862	PJ	1 311	168	897	246
Kašperské Hory	556432	KT	1 563	176	1 137	250
Kaznějov	559008	PS	3 175	521	2 225	429
Kbel	557871	PJ	293	35	195	63
Kbelany	538183	PS	86	12	61	13
Kdyně	553786	DO	5 233	848	3 522	863
Kejnice	541826	KT	113	18	70	25
Klabava	559911	RO	451	36	331	84
Kladruby	559920	RO	151	11	121	19
Kladruby	560928	TC	1 480	257	1 061	162
Klášter	557897	PJ	170	27	111	32
Klatovy	555771	KT	22 789	3 117	15 883	3 789
Klenčí pod Čerchovem	553794	DO	1 303	215	909	179
Klenová	541851	KT	124	20	84	20
Kočín	578771	PS	121	14	96	11
Kočov	541559	TC	193	37	133	23
Kokašice	541494	TC	259	45	187	27
Kolinec	556467	KT	1 529	214	1 096	219
Koloveč	553816	DO	987	148	677	162
Konstantinovy Lázně	560952	TC	935	118	644	173
Kopidlo	559024	PS	121	16	76	29
Kornatice	579033	RO	148	20	113	15
Koryta	559032	PS	135	22	93	20
Kostelec	503916	TC	542	88	395	59
Kotovice	540633	PJ	290	47	203	40
Kout na Šumavě	553824	DO	1 159	183	812	164
Kovčín	578177	KT	81	7	52	22
Kozlovice	540200	PJ	87	14	58	15
Kozojedy	559041	PS	632	75	446	111
Kozolupy	559059	PS	960	113	711	136
Kožlany	559067	PS	1 410	186	1 032	192
Kralovice	559075	PS	3 528	532	2 466	530
Kramolín	557943	PJ	115	18	76	21
Krašovice	559083	PS	368	39	258	71
Krsy	559091	PS	217	29	157	31
Křelovice	559105	PS	231	35	166	30
Křenice	556505	KT	196	33	123	40
Křenovy	553832	DO	139	18	96	25
Kšice	560979	TC	194	21	147	26
Kunějovice	559121	PS	129	23	93	13
Kvášňovice	541931	KT	126	17	76	33
Kvíčovice	553841	DO	342	41	254	47
Kyšice	559130	PM	757	118	525	114
Ledce	559148	PS	734	107	523	104
Lesná	561002	TC	495	79	359	57
Lestkov	561011	TC	386	59	270	57
Letiny	557951	PJ	616	83	448	85
Letkov	540561	PM	462	80	323	59
Lhota pod Radčem	567001	RO	314	56	228	30
Lhotka u Radnic	559946	RO	72	9	53	10
Lhůta	578606	PM	162	28	104	30

Obce Plzeňského kraje

Tab. 5.2 Věkové složení obyvatelstva v obcích Plzeňského kraje k 31. 12. 2009 - celkem

4. pokračování

	Kód obce	Okres	Celkem	v tom ve věkové skupině		
				0-14	15-64	65+
Libkov	553859	DO	109	18	77	14
Liblín	559954	RO	284	14	177	93
Lině	559164	PS	2 419	344	1 728	347
Lisov	540064	PJ	109	16	74	19
Líšina	540617	PJ	159	20	112	27
Líšná	559962	RO	162	19	113	30
Líštiny	559172	PS	687	114	504	69
Líté	566420	PS	199	21	144	34
Litohlavy	553611	RO	507	62	354	91
Lochovice	566462	PS	120	18	93	9
Lom u Tachova	541702	TC	418	86	300	32
Lomec	578070	KT	104	19	73	12
Losiná	558001	PM	955	139	665	151
Loučim	553867	DO	111	14	72	25
Louňová	558010	PJ	55	2	39	14
Loza	566446	PS	269	33	197	39
Lužany	558028	PJ	650	99	430	121
Luženičky	553891	DO	310	61	217	32
Malý Bor	556629	KT	570	70	403	97
Manětín	559202	PS	1 176	159	840	177
Maňovice	578410	KT	40	5	28	7
Meclov	553913	DO	1 130	178	837	115
Měčín	556637	KT	1 131	161	787	183
Medový Újezd	579009	RO	227	29	146	52
Měcholupy	539716	PJ	208	24	154	30
Merklín	558044	PJ	1 173	189	820	164
Město Touškov	559211	PS	2 048	372	1 417	259
Mešno	579084	RO	93	13	67	13
Mezholezy (dříve okres Domažlice)	553921	DO	93	21	62	10
Mezholezy (dříve okres Horšovský Týn)	553930	DO	140	15	101	24
Mezihoří	578461	KT	72	9	50	13
Milavče	553948	DO	575	91	382	102
Mileč	558052	PJ	375	38	263	74
Milínov	530140	PJ	189	23	137	29
Milíře	541532	TC	223	28	189	6
Mirošov	559997	RO	2 218	283	1 488	447
Mířkov	553956	DO	300	41	221	38
Míšov	546399	PJ	105	11	73	21
Mladotice	559237	PS	556	81	383	92
Mladý Smolivec	558061	PJ	720	92	494	134
Mlečice	560006	RO	288	26	211	51
Mlýnské Struhadlo	542059	KT	49	4	31	14
Mnichov	566292	DO	232	46	150	36
Močerady	599174	DO	66	5	48	13
Modrava	542148	KT	55	9	37	9
Mohelnice	558079	PJ	68	5	47	16
Mochtín	556718	KT	980	165	660	155
Mokrosuky	556726	KT	124	13	81	30
Mokrouše	540641	PM	174	26	119	29
Mrákov	553981	DO	1 172	161	829	182
Mrtník	559245	PS	311	41	228	42
Mutěňín	553999	DO	269	35	190	44
Myslinka	566543	PS	159	35	108	16

Obce Plzeňského kraje

Tab. 5.2 Věkové složení obyvatelstva v obcích Plzeňského kraje k 31. 12. 2009 - celkem

5. pokračování

	Kód obce	Okres	Celkem	v tom ve věkové skupině		
				0-14	15-64	65+
Myslív	556734	KT	448	52	312	84
Myslovice	541745	KT	115	16	74	25
Mýto	560014	RO	1 483	179	1 061	243
Nadryby	559253	PS	107	20	80	7
Nalžovské Hory	556751	KT	1 204	145	837	222
Nebílovy	540340	PJ	332	40	240	52
Nečtiny	559261	PS	638	82	441	115
Nehodiv	578223	KT	78	11	51	16
Nekmíř	559270	PS	442	54	312	76
Nekvasovy	558095	PJ	187	29	119	39
Nemanice	554006	DO	284	45	213	26
Němčice	599166	DO	129	20	84	25
Němčovice	566837	RO	122	29	78	15
Nepomuk	558109	PJ	3 794	600	2 694	500
Netunice	558117	PJ	189	37	116	36
Neuměř	554022	DO	134	20	87	27
Neurazy	558125	PJ	889	95	621	173
Nevid	541192	RO	169	23	128	18
Nevolice	554031	DO	168	27	121	20
Nevřeň	559288	PS	235	49	163	23
Nezamyslice	578533	KT	219	30	155	34
Nezbavětice	553590	PM	172	18	116	38
Nezdice	542296	PJ	201	29	140	32
Nezdice na Šumavě	556815	KT	343	24	230	89
Nezdřev	540102	PJ	118	11	92	15
Nezvěstice	558141	PM	1 390	181	965	244
Nová Ves	599131	DO	140	19	96	25
Nová Ves	540269	PJ	251	55	170	26
Nové Mitrovice	558176	PJ	315	55	202	58
Nový Kramolín	554057	DO	243	35	181	27
Nýrsko	556831	KT	5 140	742	3 760	638
Nýřany	559300	PS	7 061	1 073	4 976	1 012
Obora	559318	PS	461	58	314	89
Obora	541443	TC	107	15	77	15
Obytce	541915	KT	196	30	145	21
Olbramov	566888	TC	73	11	54	8
Olšany	541958	KT	212	17	161	34
Oplot	539783	PJ	344	53	241	50
Osek	560057	RO	1 325	209	966	150
Oselce	558184	PJ	352	27	244	81
Ostrov u Bezdrůžic	559326	PS	193	30	135	28
Ostrovec-Lhotka	566993	RO	102	13	69	20
Ostřetice	578061	KT	60	10	37	13
Osvračín	554073	DO	561	90	399	72
Ošelín	541681	TC	108	19	73	16
Otěšice	540293	PJ	152	17	105	30
Otov	566209	DO	93	14	63	16
Pačejov	556912	KT	797	108	538	151
Pařezov	599182	DO	133	19	96	18
Pasečnice	554081	DO	194	19	146	29
Pastuchovice	566781	PS	75	12	40	23
Pec	554090	DO	246	39	155	52
Pelechy	566373	DO	65	5	47	13

Obce Plzeňského kraje

Tab. 5.2 Věkové složení obyvatelstva v obcích Plzeňského kraje k 31. 12. 2009 - celkem

6. pokračování

	Kód obce	Okres	Celkem	v tom ve věkové skupině		
				0-14	15-64	65+
Pemarec	559334	PS	762	101	581	80
Petrovice u Sušice	556921	KT	582	74	424	84
Planá	561134	TC	5 588	799	4 069	720
Pláně	530336	PS	263	35	179	49
Plánice	556955	KT	1 704	233	1 199	272
Plasy	559351	PS	2 661	375	1 874	412
Plešnice	559369	PS	253	44	186	23
Plískov	566861	RO	119	15	71	33
Plzeň	554791	PM	169 935	21 430	119 141	29 364
Pňovany	559377	PS	386	43	275	68
Poběžovice	554111	DO	1 670	257	1 211	202
Pocinovice	554120	DO	559	73	406	80
Poděvousy	566365	DO	231	30	161	40
Podmokly	551686	KT	175	27	124	24
Podmokly	560081	RO	277	42	187	48
Polánka	553565	PJ	46	6	33	7
Poleň	541788	KT	294	39	205	50
Postřekov	554138	DO	1 136	135	806	195
Potvorov	530247	PS	142	18	98	26
Prádlo	558231	PJ	276	20	200	56
Prášíly	556084	KT	156	28	112	16
Prostiboř	541486	TC	147	13	116	18
Předenice	540412	PJ	203	30	146	27
Předslav	557005	KT	739	130	504	105
Přehýšov	559393	PS	607	81	437	89
Přestavky	530131	PJ	215	25	156	34
Přeštice	558249	PJ	7 048	982	5 016	1 050
Příchovice	558257	PJ	1 041	187	703	151
Příkosice	579131	RO	378	68	239	71
Přimda	561151	TC	1 529	270	1 102	157
Příšov	567086	PS	290	52	192	46
Přivětice	560111	RO	191	20	136	35
Ptenín	558265	PJ	221	29	145	47
Puclice	554154	DO	340	54	231	55
Rabí	557013	KT	479	56	326	97
Radkovice	540421	PJ	94	12	61	21
Radnice	560120	RO	1 755	220	1 237	298
Raková	566942	RO	202	34	135	33
Rejstěj	557021	KT	241	30	171	40
Rochlov	559423	PS	247	42	173	32
Rokycany	559717	RO	14 086	1 846	10 000	2 240
Roupov	558290	PJ	250	28	164	58
Rozvadov	561169	TC	808	121	610	77
Rybnice	559431	PS	489	89	337	63
Rybník	554189	DO	188	34	133	21
Řenče	558303	PJ	915	126	646	143
Sebečice	560146	RO	65	2	51	12
Seč	558311	PJ	281	37	209	35
Sedlec	530271	PS	75	8	51	16
Sedliště	540692	PJ	107	5	77	25
Semněvice	554201	DO	172	37	113	22
Sirá	546488	RO	120	24	74	22
Skapce	579467	TC	107	16	80	11

Obce Plzeňského kraje

Tab. 5.2 Věkové složení obyvatelstva v obcích Plzeňského kraje k 31. 12. 2009 - celkem

7. pokračování

	Kód obce	Okres	Celkem	v tom ve věkové skupině		
				0-14	15-64	65+
Skašov	539937	PJ	239	33	162	44
Skomelno	566845	RO	182	25	125	32
Skořice	506664	RO	243	33	168	42
Slatina	578436	KT	114	13	75	26
Slatina	566748	PS	73	7	50	16
Smědčice	540722	RO	235	46	170	19
Soběkury	558346	PJ	618	78	444	96
Soběšice	557099	KT	391	51	248	92
Spálené Poříčí	558362	PJ	2 715	401	1 897	417
Spáňov	554251	DO	190	29	133	28
Srbice	554260	DO	385	43	277	65
Srby	554278	DO	413	54	302	57
Srby	540676	PJ	174	18	119	37
Srní	557111	KT	270	24	209	37
Staňkov	554294	DO	3 278	499	2 294	485
Staré Sedliště	561185	TC	1 145	230	812	103
Staré Sedlo	561193	TC	245	34	179	32
Starý Plzenec	558371	PM	4 469	601	3 135	733
Stod	558389	PJ	3 651	437	2 635	579
Strašice	560162	RO	2 436	372	1 734	330
Strašín	557129	KT	352	38	252	62
Stráž	554316	DO	238	32	179	27
Stráž	561207	TC	1 101	170	804	127
Strážov	557137	KT	1 362	193	940	229
Střelice	540056	PJ	147	22	111	14
Stříbro	561215	TC	8 000	1 065	5 872	1 063
Střížovice	558401	PJ	354	49	245	60
Studánka	561223	TC	457	89	314	54
Studená	553603	PS	42	1	32	9
Sulislav	561231	TC	188	29	135	24
Sušice	557153	KT	11 448	1 611	7 876	1 961
Svéradice	557161	KT	359	53	250	56
Svojkovice	541176	RO	389	53	285	51
Svojšín	561258	TC	428	78	300	50
Sytno	557081	TC	318	39	246	33
Štáhlavy	558427	PM	2 248	306	1 539	403
Štěnovice	558435	PJ	1 750	296	1 243	211
Štěnovický Borek	539741	PM	439	74	295	70
Štichov	566101	DO	70	5	49	16
Štichovice	578797	PS	126	16	86	24
Štítov	579343	RO	68	12	48	8
Švihov	557200	KT	1 662	242	1 147	273
Tachov	560715	TC	12 476	1 724	9 099	1 653
Tatiná	578983	PS	232	35	153	44
Těně	560189	RO	232	25	158	49
Terešov	566802	RO	117	12	79	26
Těškov	546526	RO	298	39	199	60
Tis u Blatna	559482	PS	96	13	68	15
Tisová	541621	TC	475	69	357	49
Tlučná	559491	PS	2 927	527	1 996	404
Tlumačov	554341	DO	418	60	287	71
Tojice	578614	PJ	85	9	57	19
Trhanov	554359	DO	559	75	397	87

Obce Plzeňského kraje

Tab. 5.2 Věkové složení obyvatelstva v obcích Plzeňského kraje k 31. 12. 2009 - celkem

8. pokračování

	Kód obce	Okres	Celkem	v tom ve věkové skupině		
				0-14	15-64	65+
Trnová	559504	PS	818	109	578	131
Trokavec	579246	RO	87	6	68	13
Trpísty	561291	TC	253	36	171	46
Třebčice	578592	PJ	98	11	76	11
Třemešné	561304	TC	367	54	262	51
Třemošná	559521	PS	4 854	676	3 425	753
Tužice	553522	KT	74	11	48	15
Týček	546534	RO	199	14	149	36
Tymákov	558460	PM	690	87	481	122
Týnec	541885	KT	342	60	229	53
Týniště	539929	PJ	52	6	36	10
Úboč	566161	DO	99	12	72	15
Úherce	546411	PS	265	44	189	32
Újezd	554383	DO	379	66	257	56
Újezd nade Mží	566594	PS	82	13	56	13
Újezd u Plánice	578321	KT	110	13	75	22
Újezd u Svatého Kříže	546551	RO	240	27	167	46
Úlice	559555	PS	410	49	304	57
Únehle	541435	TC	118	29	74	15
Únějovice	554391	DO	103	16	72	15
Úněšov	559563	PS	580	89	414	77
Únětice	540528	PJ	132	20	92	20
Úsilov	554405	DO	137	18	103	16
Úterý	559571	PS	466	89	325	52
Útušice	558486	PJ	622	101	427	94
Vejpřnice	559580	PS	3 437	671	2 381	385
Vejvanov	560227	RO	233	32	161	40
Velečín	578924	PS	71	8	45	18
Velhartice	557366	KT	885	108	606	171
Velké Hydčice	557374	KT	231	31	159	41
Velký Bor	557382	KT	587	80	409	98
Velký Malahov	554413	DO	241	37	170	34
Ves Touškov	558494	PJ	343	44	253	46
Veselá	560235	RO	254	43	181	30
Vídice	554421	DO	181	23	133	25
Vísky	579289	RO	43	13	24	6
Víčí	566691	PJ	73	14	45	14
Vičejn	540706	PJ	92	11	60	21
Vlkanov	566250	DO	125	21	85	19
Vochov	559601	PS	649	90	477	82
Volduchy	560251	RO	1 070	154	730	186
Vranov	579491	TC	139	16	99	24
Vrčeň	558559	PJ	332	58	226	48
Vrhavěč	557455	KT	917	134	640	143
Vřeskovice	566055	KT	305	38	210	57
Vstiš	558567	PJ	444	62	327	55
Všehrady	566497	PS	56	10	42	4
Všekary	566071	DO	106	21	71	14
Všenice	566799	RO	249	45	162	42
Všepadly	554448	DO	52	4	39	9
Všeruby	554456	DO	859	128	633	98
Všeruby	559628	PS	1 152	232	821	99
Výrov	566969	PS	450	62	326	62

Obce Plzeňského kraje

Tab. 5.2 Věkové složení obyvatelstva v obcích Plzeňského kraje k 31. 12. 2009 - celkem

dokončení

	Kód obce	Okres	Celkem	v tom ve věkové skupině		
				0-14	15-64	65+
Vysoká Libyně	530280	PS	246	41	176	29
Zadní Chodov	541362	TC	284	40	212	32
Zahořany	554464	DO	918	123	652	143
Zahrádka	578827	PS	135	14	102	19
Záchlumí	541664	TC	427	81	307	39
Zavlekov	557463	KT	452	72	313	67
Zbiroh	560260	RO	2 606	389	1 880	337
Zborovy	578312	KT	123	11	91	21
Zbůch	559661	PS	2 171	345	1 555	271
Zdemyslice	558583	PJ	525	72	367	86
Zemětice	558591	PJ	256	25	172	59
Zhoř	541460	TC	145	25	105	15
Zruč-Senec	559679	PS	2 948	434	2 087	427
Zvíkovec	541061	RO	181	16	144	21
Žákava	530182	PJ	396	64	273	59
Ždánov	554472	DO	145	24	102	19
Ždírec	558605	PJ	461	65	321	75
Železná Ruda	557528	KT	2 279	338	1 766	175
Žihle	559695	PS	1 473	225	1 048	200
Žihobce	557536	KT	641	95	408	138
Žichovice	557544	KT	673	81	470	122
Žilov	559709	PS	425	62	304	59
Žinkovy	558630	PJ	906	101	605	200
Životice	540137	PJ	53	1	31	21

Obce Plzeňského kraje

Tab. 5.2 Věkové složení obyvatelstva v obcích Plzeňského kraje k 31. 12. 2009 - muži

	Kód obce	Okres	Celkem	v tom ve věkové skupině		
				0-14	15-64	65+
Babylon	553433	DO	152	24	113	15
Bdeněves	566756	PS	299	63	203	33
Běhařov	541842	KT	99	14	71	14
Bělá nad Radbuzou	553441	DO	968	163	720	85
Benešovice	560723	TC	79	4	66	9
Běšiny	555797	KT	441	67	311	63
Bezděkov	555801	KT	464	78	329	57
Bezděkov	541095	RO	55	7	41	7
Bezdrůžice	560740	TC	499	80	366	53
Bezvěrov	558656	PS	351	64	250	37
Bílov	530239	PS	44	5	27	12
Biřkov	578088	KT	63	11	39	13
Blatnice	558672	PS	392	59	286	47
Blažim	566764	PS	32	9	23	-
Blížejev	553450	DO	726	147	519	60
Blovice	557587	PJ	1 941	292	1 391	258
Bohy	566471	PS	45	9	25	11
Bolešiny	555835	KT	351	54	271	26
Bolkov	540463	PJ	29	4	16	9
Bor	560758	TC	2 201	354	1 664	183
Borovno	566705	PJ	43	3	31	9
Borovy	542156	PJ	110	14	83	13
Brniřov	566136	DO	197	40	133	24
Brod nad Tichou	541605	TC	122	21	90	11
Brodeslavy	566489	PS	37	4	25	8
Broumov	541401	TC	60	14	39	7
Břasy	559725	RO	1 085	124	800	161
Březina	559733	RO	164	23	103	38
Břežany	541923	KT	82	14	61	7
Bučí	558699	PS	77	14	54	9
Budětice	555894	KT	159	21	113	25
Bujesily	559741	RO	28	4	16	8
Buková	546372	PJ	115	15	83	17
Bukovec	553506	DO	36	3	24	9
Bukovník	530085	KT	39	3	30	6
Bušovice	559750	RO	277	41	191	45
Cebiv	560782	TC	148	24	111	13
Cekov	559768	RO	67	9	46	12
Ctiboř	579459	TC	166	30	128	8
Čachrov	555941	KT	245	48	152	45
Částkov	560804	TC	176	23	137	16
Čečovice	566080	DO	40	12	25	3
Čeminy	558711	PS	130	16	95	19
Černá	553514	DO	107	13	79	15
Černíkov	553531	KT	155	18	115	22
Černíkovice	566632	PS	34	5	26	3
Černošín	560812	TC	608	89	453	66
Černovice	566098	DO	83	7	53	23
Čerňovice	530328	PS	60	3	49	8
Červené Poříčí	542172	KT	117	23	77	17
Česká Bříza	558745	PS	248	39	169	40
Česká Kubice	553549	DO	433	60	329	44
Číhaň	542024	KT	99	17	73	9

Obce Plzeňského kraje

Tab. 5.2 Věkové složení obyvatelstva v obcích Plzeňského kraje k 31. 12. 2009 - muži

1. pokračování

	Kód obce	Okres	Celkem	v tom ve věkové skupině		
				0-14	15-64	65+
Čilá	540927	RO	8	-	7	1
Čímice	578495	KT	75	9	49	17
Čížice	557641	PJ	246	34	168	44
Čížkov	557650	PJ	321	40	229	52
Čmelíny	578568	PJ	67	11	49	7
Dešenice	556041	KT	341	46	258	37
Díly	553557	DO	187	22	140	25
Dlažov	556068	KT	213	43	145	25
Dlouhá Ves	556076	KT	469	66	337	66
Dlouhý Újezd	560839	TC	182	30	140	12
Dnešice	557668	PJ	438	66	316	56
Dobršíň	530123	KT	49	8	36	5
Dobřany	557676	PJ	3 057	554	2 204	299
Dobříč	558770	PS	196	22	140	34
Dobřív	559776	RO	594	81	435	78
Dolany	556106	KT	407	65	287	55
Dolany	558788	PS	137	29	85	23
Dolce	539945	PJ	140	16	105	19
Dolní Bělá	558796	PS	214	28	163	23
Dolní Hradiště	558800	PS	22	1	18	3
Dolní Lukavice	557684	PJ	435	74	303	58
Domažlice	553425	DO	5 262	745	3 842	675
Domoraz	578517	KT	28	3	20	5
Drahkov	540251	PJ	62	4	47	11
Drahoňův Újezd	530379	RO	77	10	60	7
Drahotín	553573	DO	80	14	56	10
Dražeň	578665	PS	73	10	55	8
Draženov	553581	DO	223	46	160	17
Dražovice	566683	KT	79	13	60	6
Druztová	558834	PS	341	59	233	49
Dýšina	558851	PM	805	127	570	108
Ejpovice	559792	RO	310	62	213	35
Erpužice	560855	TC	182	35	126	21
Frymburk	578525	KT	58	10	38	10
Halže	560863	TC	500	77	381	42
Hamry	578240	KT	63	4	51	8
Hartmanice	556181	KT	555	81	400	74
Hejná	541796	KT	96	12	70	14
Heřmanova Huť	558869	PS	891	131	633	127
Hlavňovice	556203	KT	243	28	172	43
Hlince	566390	PS	38	5	31	2
Hlohová	553620	DO	129	16	95	18
Hlohovčice	566641	DO	101	16	71	14
Hlohovice	559806	RO	153	17	109	27
Hnačov	542083	KT	47	3	37	7
Hněvnice	530221	PS	48	7	37	4
Holoubkov	559814	RO	696	92	505	99
Holovousy	566730	PS	27	1	21	5
Holýšov	553654	DO	2 416	404	1 772	240
Honezovice	540668	PJ	112	12	88	12
Hora Svatého Václava	566276	DO	30	3	18	9
Horažďovice	556254	KT	2 712	412	1 930	370
Horní Bělá	558877	PS	297	42	214	41

Obce Plzeňského kraje

Tab. 5.2 Věkové složení obyvatelstva v obcích Plzeňského kraje k 31. 12. 2009 - muži

2. pokračování

	Kód obce	Okres	Celkem	v tom ve věkové skupině		
				0-14	15-64	65+
Horní Bříza	558885	PS	2 195	324	1 622	249
Horní Kamenice	553662	DO	105	13	76	16
Horní Kozolupy	541290	TC	129	19	95	15
Horní Lukavice	539821	PJ	193	28	140	25
Horská Kvilda	542091	KT	42	9	28	5
Horšice	557722	PJ	224	40	161	23
Horšovský Týn	553671	DO	2 429	355	1 801	273
Hostouň	553689	DO	731	102	567	62
Hoštka	560898	TC	255	52	177	26
Hradec	557731	PJ	265	44	200	21
Hrádek	556301	KT	688	107	507	74
Hrádek	559822	RO	1 544	230	1 110	204
Hradešice	556319	KT	218	36	150	32
Hradiště	566179	DO	87	12	59	16
Hradiště	557749	PJ	154	28	111	15
Hradiště	541001	RO	15	1	9	5
Hromnice	558915	PS	561	64	425	72
Hůrky	559849	RO	114	14	78	22
Hvozd	558931	PS	119	18	87	14
Hvoždany	566331	DO	13	-	13	-
Chanovice	556335	KT	389	44	297	48
Cheznovice	559857	RO	388	60	271	57
Chlistov	556343	KT	55	8	33	14
Chlum	557773	PJ	105	22	70	13
Chlum	540803	RO	27	4	17	6
Chlumčany	557781	PJ	1 193	202	854	137
Chlumy	540307	PJ	125	7	92	26
Chocenice	557803	PJ	294	39	213	42
Chocomyšl	553727	DO	54	8	41	5
Chodov	553735	DO	400	58	292	50
Chodová Planá	560901	TC	939	135	728	76
Chodská Lhota	553743	DO	217	43	155	19
Chodský Újezd	560910	TC	393	61	290	42
Chomle	541141	RO	38	4	25	9
Chotěšov	557838	PJ	1 369	187	1 003	179
Chotíkov	558940	PS	503	92	365	46
Chrást	558966	PM	895	133	626	136
Chrastavice	553751	DO	176	27	131	18
Chříč	558974	PS	103	17	74	12
Chudenice	556378	KT	379	69	265	45
Chudenín	556386	KT	349	51	272	26
Chválenice	557846	PM	287	55	198	34
Janovice nad Úhlavou	556394	KT	1 147	198	834	115
Jarov	578541	PJ	125	16	87	22
Jarov	558982	PS	62	10	38	14
Javor	541869	KT	38	5	29	4
Ježovy	541753	KT	105	13	74	18
Kaceřov	558991	PS	62	5	52	5
Kakejcov	579017	RO	41	6	30	5
Kamenec	566811	RO	27	4	21	2
Kamenný Újezd	541150	RO	324	41	228	55
Kanice	566144	DO	85	10	60	15
Kaničky	553778	DO	15	2	11	2

Obce Plzeňského kraje

Tab. 5.2 Věkové složení obyvatelstva v obcích Plzeňského kraje k 31. 12. 2009 - muži

3. pokračování

	Kód obce	Okres	Celkem	v tom ve věkové skupině		
				0-14	15-64	65+
Kařez	559903	RO	320	46	234	40
Kařízek	530361	RO	22	5	11	6
Kasejovice	557862	PJ	671	89	476	106
Kašperské Hory	556432	KT	780	95	590	95
Kaznějov	559008	PS	1 532	263	1 082	187
Kbel	557871	PJ	147	20	102	25
Kbelany	538183	PS	38	5	29	4
Kdyně	553786	DO	2 510	412	1 763	335
Kejnice	541826	KT	50	6	37	7
Klabava	559911	RO	219	14	169	36
Kladruby	559920	RO	80	4	67	9
Kladruby	560928	TC	773	145	569	59
Klážter	557897	PJ	93	15	64	14
Klatovy	555771	KT	10 937	1 573	7 855	1 509
Klenčí pod Čerchovem	553794	DO	640	115	447	78
Klenová	541851	KT	69	15	45	9
Kočín	578771	PS	66	8	52	6
Kočov	541559	TC	90	16	65	9
Kokašice	541494	TC	126	19	98	9
Kolinec	556467	KT	798	107	598	93
Koloveč	553816	DO	491	74	349	68
Konstantinovy Lázně	560952	TC	447	55	327	65
Kopidlo	559024	PS	66	12	42	12
Kornatice	579033	RO	75	8	60	7
Koryta	559032	PS	70	9	50	11
Kostelec	503916	TC	287	51	206	30
Kotovice	540633	PJ	144	21	105	18
Kout na Šumavě	553824	DO	565	81	420	64
Kovčín	578177	KT	38	3	27	8
Kozlovice	540200	PJ	44	6	34	4
Kozojedy	559041	PS	313	38	228	47
Kozolupy	559059	PS	496	62	376	58
Kožlany	559067	PS	720	100	545	75
Kralovice	559075	PS	1 743	272	1 256	215
Kramolín	557943	PJ	54	4	43	7
Krašovice	559083	PS	185	23	129	33
Krsy	559091	PS	111	12	85	14
Křelovice	559105	PS	116	17	86	13
Křenice	556505	KT	99	19	63	17
Křenovy	553832	DO	71	11	53	7
Kšice	560979	TC	103	10	83	10
Kunějovice	559121	PS	63	11	48	4
Kvášňovice	541931	KT	54	7	35	12
Kvíčovice	553841	DO	176	20	138	18
Kyšice	559130	PM	360	54	260	46
Ledce	559148	PS	365	57	258	50
Lesná	561002	TC	270	40	204	26
Lestkov	561011	TC	211	37	150	24
Letiny	557951	PJ	306	40	230	36
Letkov	540561	PM	233	43	162	28
Lhota pod Radčem	567001	RO	153	26	112	15
Lhotka u Radnic	559946	RO	38	6	27	5
Lhůta	578606	PM	77	13	53	11

Obce Plzeňského kraje

Tab. 5.2 Věkové složení obyvatelstva v obcích Plzeňského kraje k 31. 12. 2009 - muži

4. pokračování

	Kód obce	Okres	Celkem	v tom ve věkové skupině		
				0-14	15-64	65+
Libkov	553859	DO	55	9	38	8
Liblín	559954	RO	141	7	108	26
Líně	559164	PS	1 192	169	866	157
Lisov	540064	PJ	48	7	33	8
Líšina	540617	PJ	87	12	64	11
Líšná	559962	RO	83	10	60	13
Líšťany	559172	PS	327	52	244	31
Líté	566420	PS	100	9	79	12
Litohlavy	553611	RO	258	34	182	42
Lochousice	566462	PS	64	9	52	3
Lom u Tachova	541702	TC	206	40	152	14
Lomec	578070	KT	49	7	36	6
Losiná	558001	PM	473	59	342	72
Loučim	553867	DO	54	4	39	11
Louňová	558010	PJ	30	1	24	5
Loza	566446	PS	143	19	106	18
Lužany	558028	PJ	325	50	224	51
Luženičky	553891	DO	161	33	113	15
Malý Bor	556629	KT	305	36	234	35
Manětín	559202	PS	574	67	441	66
Maňovice	578410	KT	19	2	14	3
Meclov	553913	DO	588	92	446	50
Měčín	556637	KT	581	77	422	82
Medový Újezd	579009	RO	102	16	65	21
Měcholupy	539716	PJ	104	13	77	14
Merklín	558044	PJ	600	101	422	77
Město Touškov	559211	PS	1 003	197	695	111
Mešno	579084	RO	48	5	37	6
Mezholezy (dříve okres Domažlice)	553921	DO	42	13	28	1
Mezholezy (dříve okres Horšovský Týn)	553930	DO	75	7	54	14
Mezihoří	578461	KT	36	3	28	5
Milavče	553948	DO	288	49	196	43
Mileč	558052	PJ	198	23	151	24
Milínov	530140	PJ	91	9	70	12
Milíře	541532	TC	123	18	101	4
Mirošov	559997	RO	1 096	175	749	172
Mířkov	553956	DO	161	26	120	15
Míšov	546399	PJ	45	7	34	4
Mladotice	559237	PS	286	42	210	34
Mladý Smolivec	558061	PJ	360	42	263	55
Mlečice	560006	RO	142	12	114	16
Mlýnské Struhadlo	542059	KT	27	2	19	6
Mnichov	566292	DO	119	22	78	19
Močerady	599174	DO	35	5	24	6
Modrava	542148	KT	32	9	18	5
Mohelnice	558079	PJ	35	3	26	6
Mochtín	556718	KT	499	97	344	58
Mokrosuky	556726	KT	64	6	46	12
Mokrouše	540641	PM	86	12	64	10
Mrákov	553981	DO	587	82	426	79
Mrtník	559245	PS	142	17	108	17
Mutěňín	553999	DO	133	16	101	16
Myslínka	566543	PS	87	16	65	6

Obce Plzeňského kraje

Tab. 5.2 Věkové složení obyvatelstva v obcích Plzeňského kraje k 31. 12. 2009 - muži

5. pokračování

	Kód obce	Okres	Celkem	v tom ve věkové skupině		
				0-14	15-64	65+
Myslív	556734	KT	228	31	164	33
Myslovice	541745	KT	56	8	40	8
Mýto	560014	RO	752	94	551	107
Nadryby	559253	PS	54	11	42	1
Nalžovské Hory	556751	KT	611	79	448	84
Nebílovy	540340	PJ	164	18	127	19
Nečtiny	559261	PS	324	40	235	49
Nehodiv	578223	KT	39	6	28	5
Nekmíř	559270	PS	223	26	162	35
Nekvasovy	558095	PJ	95	12	67	16
Nemanice	554006	DO	148	21	117	10
Němčice	599166	DO	70	13	46	11
Němčovice	566837	RO	61	12	41	8
Nepomuk	558109	PJ	1 930	305	1 418	207
Netunice	558117	PJ	94	19	55	20
Neuměř	554022	DO	67	6	49	12
Neurazy	558125	PJ	485	47	364	74
Nevid	541192	RO	82	10	62	10
Nevolice	554031	DO	82	13	62	7
Nevřeň	559288	PS	128	28	86	14
Nezamyslice	578533	KT	113	15	83	15
Nezbavětice	553590	PM	94	11	66	17
Nezdice	542296	PJ	85	9	64	12
Nezdice na Šumavě	556815	KT	171	15	120	36
Nezdřev	540102	PJ	66	6	52	8
Nezvěstice	558141	PM	682	85	486	111
Nová Ves	599131	DO	69	4	54	11
Nová Ves	540269	PJ	121	27	87	7
Nové Mitrovice	558176	PJ	168	28	112	28
Nový Kramolín	554057	DO	128	16	102	10
Nýrsko	556831	KT	2 560	380	1 906	274
Nýřany	559300	PS	3 509	544	2 532	433
Obora	559318	PS	242	34	169	39
Obora	541443	TC	64	5	50	9
Obytce	541915	KT	97	16	74	7
Olbramov	566888	TC	45	8	32	5
Olšany	541958	KT	113	10	88	15
Oplot	539783	PJ	179	35	123	21
Osek	560057	RO	686	118	505	63
Oselce	558184	PJ	174	17	129	28
Ostrov u Bezdrůžic	559326	PS	90	18	63	9
Ostrovec-Lhotka	566993	RO	46	5	33	8
Ostřetice	578061	KT	27	6	16	5
Osvračín	554073	DO	291	46	213	32
Ošelín	541681	TC	54	7	37	10
Otěšice	540293	PJ	78	13	52	13
Otov	566209	DO	49	7	37	5
Pačejov	556912	KT	404	52	283	69
Pařezov	599182	DO	70	10	50	10
Pasečnice	554081	DO	98	9	79	10
Pastuchovice	566781	PS	36	5	20	11
Pec	554090	DO	123	25	76	22
Pelechy	566373	DO	32	2	26	4

Obce Plzeňského kraje

Tab. 5.2 Věkové složení obyvatelstva v obcích Plzeňského kraje k 31. 12. 2009 - muži

6. pokračování

	Kód obce	Okres	Celkem	v tom ve věkové skupině		
				0-14	15-64	65+
Pemarec	559334	PS	369	44	295	30
Petrovice u Sušice	556921	KT	298	33	230	35
Planá	561134	TC	2 745	428	2 020	297
Pláně	530336	PS	141	19	98	24
Plánice	556955	KT	833	118	613	102
Plasy	559351	PS	1 342	206	956	180
Plešnice	559369	PS	123	23	92	8
Plískov	566861	RO	63	10	41	12
Plzeň	554791	PM	82 729	10 932	59 627	12 170
Pňovany	559377	PS	191	28	137	26
Poběžovice	554111	DO	809	123	607	79
Pocinovice	554120	DO	282	39	212	31
Poděvousy	566365	DO	125	18	92	15
Podmokly	551686	KT	78	11	61	6
Podmokly	560081	RO	144	24	97	23
Polánka	553565	PJ	23	3	19	1
Poleň	541788	KT	146	19	103	24
Postřekov	554138	DO	574	70	424	80
Potvorov	530247	PS	70	5	52	13
Prádlo	558231	PJ	164	9	128	27
Prášíly	556084	KT	81	14	61	6
Prostiboř	541486	TC	78	6	65	7
Předenice	540412	PJ	96	11	74	11
Předslav	557005	KT	345	56	250	39
Přehýšov	559393	PS	269	39	193	37
Přestavky	530131	PJ	118	13	94	11
Přeštice	558249	PJ	3 539	486	2 621	432
Příchovice	558257	PJ	522	99	360	63
Příkosice	579131	RO	186	29	125	32
Přimda	561151	TC	817	147	596	74
Příšov	567086	PS	140	20	99	21
Přivětice	560111	RO	104	12	79	13
Ptenín	558265	PJ	104	10	73	21
Puclice	554154	DO	165	31	114	20
Rabí	557013	KT	232	31	164	37
Radkovice	540421	PJ	52	6	38	8
Radnice	560120	RO	888	113	651	124
Raková	566942	RO	96	11	71	14
Rejštejn	557021	KT	126	18	91	17
Rochlov	559423	PS	117	15	86	16
Rokycany	559717	RO	6 946	955	5 082	909
Roupov	558290	PJ	128	16	85	27
Rozvadov	561169	TC	430	69	332	29
Rybnice	559431	PS	233	38	172	23
Rybník	554189	DO	95	14	71	10
Řenče	558303	PJ	469	58	343	68
Sebečice	560146	RO	35	-	29	6
Seč	558311	PJ	134	17	101	16
Sedlec	530271	PS	39	3	28	8
Sedliště	540692	PJ	58	3	44	11
Semněvice	554201	DO	87	14	65	8
Sirá	546488	RO	59	13	37	9
Skapce	579467	TC	54	7	42	5

Obce Plzeňského kraje

Tab. 5.2 Věkové složení obyvatelstva v obcích Plzeňského kraje k 31. 12. 2009 - muži

7. pokračování

	Kód obce	Okres	Celkem	v tom ve věkové skupině		
				0-14	15-64	65+
Skašov	539937	PJ	118	14	88	16
Skomelno	566845	RO	95	15	66	14
Skořice	506664	RO	130	20	90	20
Slatina	578436	KT	59	7	44	8
Slatina	566748	PS	41	3	29	9
Smědčice	540722	RO	107	20	79	8
Soběkury	558346	PJ	314	38	236	40
Soběšice	557099	KT	188	26	124	38
Spálené Poříčí	558362	PJ	1 366	201	984	181
Spáňov	554251	DO	98	16	71	11
Srbice	554260	DO	196	21	146	29
Srby	554278	DO	207	29	154	24
Srby	540676	PJ	87	8	66	13
Srní	557111	KT	132	6	109	17
Staňkov	554294	DO	1 617	254	1 171	192
Staré Sedliště	561185	TC	594	121	424	49
Staré Sedlo	561193	TC	128	19	93	16
Starý Plzenec	558371	PM	2 171	293	1 560	318
Stod	558389	PJ	1 894	242	1 415	237
Strašice	560162	RO	1 242	208	902	132
Strašín	557129	KT	180	22	132	26
Stráž	554316	DO	132	14	105	13
Stráž	561207	TC	572	97	427	48
Strážov	557137	KT	697	98	491	108
Střelice	540056	PJ	69	11	51	7
Stříbro	561215	TC	3 988	551	2 999	438
Střížovice	558401	PJ	179	24	125	30
Studánka	561223	TC	237	48	163	26
Studená	553603	PS	22	1	19	2
Sulislav	561231	TC	101	16	74	11
Sušice	557153	KT	5 488	835	3 894	759
Svéradice	557161	KT	181	30	126	25
Svojkovice	541176	RO	194	25	147	22
Svojšín	561258	TC	201	31	149	21
Sytno	557081	TC	173	19	140	14
Štáhlavy	558427	PM	1 123	187	760	176
Štěnovice	558435	PJ	865	153	619	93
Štěnovický Borek	539741	PM	220	31	159	30
Štichov	566101	DO	37	3	25	9
Štichovice	578797	PS	64	8	47	9
Štítov	579343	RO	41	7	29	5
Švihov	557200	KT	842	134	590	118
Tachov	560715	TC	6 053	883	4 496	674
Tatiná	578983	PS	114	16	79	19
Těně	560189	RO	113	12	78	23
Terešov	566802	RO	51	3	42	6
Těškov	546526	RO	135	18	93	24
Tis u Blatna	559482	PS	54	8	37	9
Tisová	541621	TC	257	41	199	17
Tlučná	559491	PS	1 439	278	990	171
Tlumačov	554341	DO	209	30	151	28
Tojčice	578614	PJ	43	5	34	4
Trhanov	554359	DO	278	35	204	39

Obce Plzeňského kraje

Tab. 5.2 Věkové složení obyvatelstva v obcích Plzeňského kraje k 31. 12. 2009 - muži

8. pokračování

	Kód obce	Okres	Celkem	v tom ve věkové skupině		
				0-14	15-64	65+
Trnová	559504	PS	406	58	296	52
Trokavec	579246	RO	40	2	34	4
Trpísty	561291	TC	144	23	98	23
Třebčice	578592	PJ	59	7	48	4
Třemešné	561304	TC	197	33	143	21
Třemošná	559521	PS	2 422	354	1 734	334
Tužice	553522	KT	37	7	25	5
Týček	546534	RO	95	10	73	12
Tymákov	558460	PM	340	47	243	50
Týnec	541885	KT	174	29	122	23
Týniště	539929	PJ	27	1	21	5
Úboč	566161	DO	47	8	36	3
Úherce	546411	PS	130	18	100	12
Újezd	554383	DO	190	33	133	24
Újezd nade Mží	566594	PS	43	8	29	6
Újezd u Plánice	578321	KT	62	6	45	11
Újezd u Svatého Kříže	546551	RO	128	14	91	23
Úlice	559555	PS	193	16	152	25
Únehle	541435	TC	60	19	36	5
Únějovice	554391	DO	59	11	40	8
Úněšov	559563	PS	296	47	213	36
Únětice	540528	PJ	66	11	52	3
Úsilov	554405	DO	71	8	54	9
Úterý	559571	PS	227	41	162	24
Útušice	558486	PJ	314	45	224	45
Vejpřnice	559580	PS	1 675	331	1 172	172
Vežvanov	560227	RO	107	14	77	16
Velečín	578924	PS	34	5	20	9
Velhartice	557366	KT	453	49	327	77
Velké Hydčice	557374	KT	111	17	80	14
Velký Bor	557382	KT	281	43	200	38
Velký Malahov	554413	DO	128	20	96	12
Ves Touškov	558494	PJ	174	17	138	19
Veselá	560235	RO	130	26	91	13
Vídice	554421	DO	87	11	67	9
Vísky	579289	RO	18	7	8	3
Víčí	566691	PJ	34	8	19	7
Vičejn	540706	PJ	53	10	34	9
Vlkanov	566250	DO	64	12	46	6
Vochov	559601	PS	305	42	228	35
Volduchy	560251	RO	517	79	364	74
Vranov	579491	TC	75	9	56	10
Vrčeň	558559	PJ	166	30	118	18
Vrhavěč	557455	KT	463	71	332	60
Vřeskovice	566055	KT	159	21	115	23
Vstiš	558567	PJ	240	33	180	27
Všehrady	566497	PS	28	5	22	1
Všekary	566071	DO	58	15	38	5
Všenice	566799	RO	120	19	78	23
Všepadly	554448	DO	28	1	24	3
Všeruby	554456	DO	438	59	337	42
Všeruby	559628	PS	578	120	420	38
Výrov	566969	PS	243	41	174	28

Obce Plzeňského kraje

Tab. 5.2 Věkové složení obyvatelstva v obcích Plzeňského kraje k 31. 12. 2009 - muži

dokončení

	Kód obce	Okres	Celkem	v tom ve věkové skupině		
				0-14	15-64	65+
Vysoká Libyně	530280	PS	124	22	90	12
Zadní Chodov	541362	TC	151	22	118	11
Zahořany	554464	DO	459	62	339	58
Zahrádka	578827	PS	75	8	56	11
Záchlumí	541664	TC	205	39	150	16
Zavlekov	557463	KT	244	37	177	30
Zbiroh	560260	RO	1 260	192	928	140
Zborovy	578312	KT	63	6	49	8
Zbůch	559661	PS	1 099	176	814	109
Zdemyslice	558583	PJ	274	35	197	42
Zemětice	558591	PJ	132	13	91	28
Zhoř	541460	TC	74	14	54	6
Zruč-Senec	559679	PS	1 449	220	1 034	195
Zvíkovec	541061	RO	64	7	46	11
Žákava	530182	PJ	212	37	149	26
Ždánov	554472	DO	76	14	54	8
Ždírec	558605	PJ	236	37	170	29
Železná Ruda	557528	KT	1 201	167	956	78
Žihle	559695	PS	752	132	540	80
Žihobce	557536	KT	309	44	211	54
Žichovice	557544	KT	331	38	247	46
Žilov	559709	PS	210	31	156	23
Žinkovy	558630	PJ	432	52	297	83
Životice	540137	PJ	24	-	18	6

Obce Plzeňského kraje

Tab. 5.2 Věkové složení obyvatelstva v obcích Plzeňského kraje k 31. 12. 2009 - ženy

	Kód obce	Okres	Celkem	v tom ve věkové skupině		
				0-14	15-64	65+
Babylon	553433	DO	144	25	100	19
Bdeněves	566756	PS	287	37	203	47
Běhařov	541842	KT	84	10	65	9
Bělá nad Radbuzou	553441	DO	906	119	658	129
Benešovice	560723	TC	92	10	65	17
Běšiny	555797	KT	407	70	265	72
Bezděkov	555801	KT	467	76	317	74
Bezděkov	541095	RO	59	13	34	12
Bezdrůžice	560740	TC	481	71	339	71
Bezvěrov	558656	PS	325	55	223	47
Bílov	530239	PS	38	4	26	8
Biřkov	578088	KT	72	15	47	10
Blatnice	558672	PS	362	53	248	61
Blažim	566764	PS	30	5	22	3
Blížešov	553450	DO	686	108	488	90
Blovice	557587	PJ	2 147	321	1 420	406
Bohy	566471	PS	45	5	27	13
Bolešiny	555835	KT	364	56	259	49
Bolkov	540463	PJ	29	4	15	10
Bor	560758	TC	2 177	352	1 548	277
Borovno	566705	PJ	48	9	28	11
Borovy	542156	PJ	114	16	73	25
Brniřov	566136	DO	183	26	130	27
Brod nad Tichou	541605	TC	116	13	90	13
Brodeslavy	566489	PS	35	4	24	7
Broumov	541401	TC	50	11	31	8
Břasy	559725	RO	1 099	143	722	234
Březina	559733	RO	157	15	111	31
Břežany	541923	KT	82	9	52	21
Bučí	558699	PS	78	15	51	12
Budětice	555894	KT	148	17	97	34
Bujesily	559741	RO	32	1	21	10
Buková	546372	PJ	100	15	62	23
Bukovec	553506	DO	51	8	33	10
Bukovník	530085	KT	44	9	28	7
Bušovice	559750	RO	244	31	159	54
Cebiv	560782	TC	126	18	91	17
Cekov	559768	RO	52	7	37	8
Ctiboř	579459	TC	173	27	128	18
Čachrov	555941	KT	254	27	177	50
Částkov	560804	TC	172	31	117	24
Čečovice	566080	DO	38	6	27	5
Čeminy	558711	PS	124	24	71	29
Černá	553514	DO	119	17	72	30
Černíkov	553531	KT	174	20	126	28
Černíkovice	566632	PS	44	4	31	9
Černošín	560812	TC	604	91	417	96
Černovice	566098	DO	110	13	40	57
Čerňovice	530328	PS	68	9	49	10
Červené Poříčí	542172	KT	117	10	80	27
Česká Bříza	558745	PS	271	30	192	49
Česká Kubice	553549	DO	365	58	255	52
Číhaň	542024	KT	101	22	61	18

Obce Plzeňského kraje

Tab. 5.2 Věkové složení obyvatelstva v obcích Plzeňského kraje k 31. 12. 2009 - ženy

1. pokračování

	Kód obce	Okres	Celkem	v tom ve věkové skupině		
				0-14	15-64	65+
Čilá	540927	RO	14	-	6	8
Čímice	578495	KT	75	4	45	26
Čižice	557641	PJ	268	37	182	49
Čížkov	557650	PJ	308	45	199	64
Čmelíny	578568	PJ	45	4	33	8
Dešenice	556041	KT	338	49	227	62
Díly	553557	DO	195	21	142	32
Dlažov	556068	KT	222	37	151	34
Dlouhá Ves	556076	KT	376	48	261	67
Dlouhý Újezd	560839	TC	171	30	123	18
Dnešice	557668	PJ	394	49	290	55
Dobršíň	530123	KT	57	8	38	11
Dobřany	557676	PJ	3 080	458	2 168	454
Dobříč	558770	PS	195	24	125	46
Dobřív	559776	RO	595	66	413	116
Dolany	556106	KT	416	80	271	65
Dolany	558788	PS	131	14	80	37
Dolce	539945	PJ	131	17	82	32
Dolní Bělá	558796	PS	223	26	161	36
Dolní Hradiště	558800	PS	22	2	15	5
Dolní Lukavice	557684	PJ	434	64	287	83
Domažlice	553425	DO	5 695	705	3 930	1 060
Domoraz	578517	KT	24	1	11	12
Drahkov	540251	PJ	66	2	44	20
Drahoňův Újezd	530379	RO	64	9	42	13
Drahotín	553573	DO	71	14	50	7
Dražeň	578665	PS	79	12	59	8
Draženov	553581	DO	220	31	161	28
Dražovice	566683	KT	84	19	47	18
Druztová	558834	PS	356	56	232	68
Dýšina	558851	PM	801	136	520	145
Ejpovice	559792	RO	300	56	192	52
Erpužice	560855	TC	174	24	126	24
Frymburk	578525	KT	57	11	32	14
Halže	560863	TC	478	85	346	47
Hamry	578240	KT	44	1	35	8
Hartmanice	556181	KT	516	62	347	107
Hejná	541796	KT	72	7	48	17
Heřmanova Huť	558869	PS	912	128	633	151
Hlavňovice	556203	KT	247	30	161	56
Hlince	566390	PS	29	4	20	5
Hlohová	553620	DO	122	18	83	21
Hlohovčice	566641	DO	94	8	67	19
Hlohovice	559806	RO	182	22	124	36
Hnačov	542083	KT	47	8	29	10
Hněvnice	530221	PS	52	7	36	9
Holoubkov	559814	RO	752	106	526	120
Holovousy	566730	PS	31	2	22	7
Holýšov	553654	DO	2 530	393	1 777	360
Honezovice	540668	PJ	115	16	82	17
Hora Svatého Václava	566276	DO	28	5	18	5
Horažďovice	556254	KT	2 938	407	1 951	580
Horní Bělá	558877	PS	285	33	187	65

Obce Plzeňského kraje

Tab. 5.2 Věkové složení obyvatelstva v obcích Plzeňského kraje k 31. 12. 2009 - ženy

2. pokračování

	Kód obce	Okres	Celkem	v tom ve věkové skupině		
				0-14	15-64	65+
Horní Bříza	558885	PS	2 298	314	1 544	440
Horní Kamenice	553662	DO	118	18	68	32
Horní Kozolupy	541290	TC	123	16	74	33
Horní Lukavice	539821	PJ	201	32	130	39
Horská Kvilda	542091	KT	46	12	28	6
Horšice	557722	PJ	208	29	149	30
Horšovský Týn	553671	DO	2 516	373	1 766	377
Hostouň	553689	DO	642	105	453	84
Hoštka	560898	TC	206	38	143	25
Hradec	557731	PJ	250	38	179	33
Hrádek	556301	KT	688	113	442	133
Hrádek	559822	RO	1 459	197	979	283
Hradešice	556319	KT	213	24	139	50
Hradiště	566179	DO	79	8	56	15
Hradiště	557749	PJ	112	20	68	24
Hradiště	541001	RO	10	-	7	3
Hromnice	558915	PS	551	73	377	101
Hůrky	559849	RO	114	22	72	20
Hvozd	558931	PS	123	20	80	23
Hvoždany	566331	DO	18	2	15	1
Chanovice	556335	KT	369	50	260	59
Ceznovice	559857	RO	363	46	249	68
Chlistov	556343	KT	51	9	30	12
Chlum	557773	PJ	106	18	69	19
Chlum	540803	RO	25	4	12	9
Chlumčany	557781	PJ	1 229	180	852	197
Chlumy	540307	PJ	58	5	37	16
Chocenice	557803	PJ	273	47	183	43
Chocomyšl	553727	DO	60	3	41	16
Chodov	553735	DO	380	44	286	50
Chodová Planá	560901	TC	901	152	631	118
Chodská Lhota	553743	DO	215	42	144	29
Chodský Újezd	560910	TC	384	58	277	49
Chomle	541141	RO	32	4	17	11
Chotěšov	557838	PJ	1 393	198	931	264
Chotíkov	558940	PS	494	61	367	66
Chrást	558966	PM	925	115	627	183
Chrastavice	553751	DO	179	27	124	28
Chříč	558974	PS	85	11	60	14
Chudenice	556378	KT	390	59	263	68
Chudenín	556386	KT	307	57	221	29
Chválenice	557846	PM	289	44	207	38
Janovice nad Úhlavou	556394	KT	1 109	168	791	150
Jarov	578541	PJ	110	11	70	29
Jarov	558982	PS	67	7	43	17
Javor	541869	KT	42	4	27	11
Ježovy	541753	KT	115	15	76	24
Kaceřov	558991	PS	54	9	42	3
Kakejcov	579017	RO	42	4	35	3
Kamenec	566811	RO	27	6	17	4
Kamenný Újezd	541150	RO	344	51	227	66
Kanice	566144	DO	83	9	57	17
Kaničky	553778	DO	15	2	10	3

Obce Plzeňského kraje

Tab. 5.2 Věkové složení obyvatelstva v obcích Plzeňského kraje k 31. 12. 2009 - ženy

3. pokračování

	Kód obce	Okres	Celkem	v tom ve věkové skupině		
				0-14	15-64	65+
Kařez	559903	RO	319	47	216	56
Kařízek	530361	RO	28	6	16	6
Kasejovice	557862	PJ	640	79	421	140
Kašperské Hory	556432	KT	783	81	547	155
Kaznějov	559008	PS	1 643	258	1 143	242
Kbel	557871	PJ	146	15	93	38
Kbelany	538183	PS	48	7	32	9
Kdyně	553786	DO	2 723	436	1 759	528
Kejnice	541826	KT	63	12	33	18
Klabava	559911	RO	232	22	162	48
Kladruby	559920	RO	71	7	54	10
Kladruby	560928	TC	707	112	492	103
Klášteř	557897	PJ	77	12	47	18
Klatovy	555771	KT	11 852	1 544	8 028	2 280
Klenčí pod Čerchovem	553794	DO	663	100	462	101
Klenová	541851	KT	55	5	39	11
Kočín	578771	PS	55	6	44	5
Kočov	541559	TC	103	21	68	14
Kokašice	541494	TC	133	26	89	18
Kolinec	556467	KT	731	107	498	126
Koloveč	553816	DO	496	74	328	94
Konstantinovy Lázně	560952	TC	488	63	317	108
Kopidlo	559024	PS	55	4	34	17
Kornatice	579033	RO	73	12	53	8
Koryta	559032	PS	65	13	43	9
Kostelec	503916	TC	255	37	189	29
Kotovice	540633	PJ	146	26	98	22
Kout na Šumavě	553824	DO	594	102	392	100
Kovčín	578177	KT	43	4	25	14
Kozlovice	540200	PJ	43	8	24	11
Kozojedy	559041	PS	319	37	218	64
Kozolupy	559059	PS	464	51	335	78
Kožlany	559067	PS	690	86	487	117
Kralovice	559075	PS	1 785	260	1 210	315
Kramolín	557943	PJ	61	14	33	14
Krašovice	559083	PS	183	16	129	38
Krsy	559091	PS	106	17	72	17
Křelovice	559105	PS	115	18	80	17
Křenice	556505	KT	97	14	60	23
Křenovy	553832	DO	68	7	43	18
Kšice	560979	TC	91	11	64	16
Kunějovice	559121	PS	66	12	45	9
Kvášňovice	541931	KT	72	10	41	21
Kvíčovice	553841	DO	166	21	116	29
Kyšice	559130	PM	397	64	265	68
Ledce	559148	PS	369	50	265	54
Lesná	561002	TC	225	39	155	31
Lestkov	561011	TC	175	22	120	33
Letiny	557951	PJ	310	43	218	49
Letkov	540561	PM	229	37	161	31
Lhota pod Radčem	567001	RO	161	30	116	15
Lhotka u Radnic	559946	RO	34	3	26	5
Lhůta	578606	PM	85	15	51	19

Obce Plzeňského kraje

Tab. 5.2 Věkové složení obyvatelstva v obcích Plzeňského kraje k 31. 12. 2009 - ženy

4. pokračování

	Kód obce	Okres	Celkem	v tom ve věkové skupině		
				0-14	15-64	65+
Libkov	553859	DO	54	9	39	6
Liblín	559954	RO	143	7	69	67
Líně	559164	PS	1 227	175	862	190
Lisov	540064	PJ	61	9	41	11
Líšina	540617	PJ	72	8	48	16
Líšná	559962	RO	79	9	53	17
Líštiny	559172	PS	360	62	260	38
Líté	566420	PS	99	12	65	22
Litohlavy	553611	RO	249	28	172	49
Lochousice	566462	PS	56	9	41	6
Lom u Tachova	541702	TC	212	46	148	18
Lomec	578070	KT	55	12	37	6
Losiná	558001	PM	482	80	323	79
Loučim	553867	DO	57	10	33	14
Louňová	558010	PJ	25	1	15	9
Loza	566446	PS	126	14	91	21
Lužany	558028	PJ	325	49	206	70
Luženičky	553891	DO	149	28	104	17
Malý Bor	556629	KT	265	34	169	62
Manětín	559202	PS	602	92	399	111
Maňovice	578410	KT	21	3	14	4
Meclov	553913	DO	542	86	391	65
Měčín	556637	KT	550	84	365	101
Medový Újezd	579009	RO	125	13	81	31
Měcholupy	539716	PJ	104	11	77	16
Merklín	558044	PJ	573	88	398	87
Město Touškov	559211	PS	1 045	175	722	148
Mešno	579084	RO	45	8	30	7
Mezholezy (dříve okres Domažlice)	553921	DO	51	8	34	9
Mezholezy (dříve okres Horšovský Týn)	553930	DO	65	8	47	10
Mezihoří	578461	KT	36	6	22	8
Milavče	553948	DO	287	42	186	59
Mileč	558052	PJ	177	15	112	50
Milínov	530140	PJ	98	14	67	17
Milíře	541532	TC	100	10	88	2
Mirošov	559997	RO	1 122	108	739	275
Mířkov	553956	DO	139	15	101	23
Míšov	546399	PJ	60	4	39	17
Mladotice	559237	PS	270	39	173	58
Mladý Smolivec	558061	PJ	360	50	231	79
Mlečice	560006	RO	146	14	97	35
Mlýnské Struhadlo	542059	KT	22	2	12	8
Mnichov	566292	DO	113	24	72	17
Močerady	599174	DO	31	-	24	7
Modrava	542148	KT	23	-	19	4
Mohelnice	558079	PJ	33	2	21	10
Mochtín	556718	KT	481	68	316	97
Mokrosuky	556726	KT	60	7	35	18
Mokrouše	540641	PM	88	14	55	19
Mrákov	553981	DO	585	79	403	103
Mrtník	559245	PS	169	24	120	25
Mutěňín	553999	DO	136	19	89	28
Myslínka	566543	PS	72	19	43	10

Obce Plzeňského kraje

Tab. 5.2 Věkové složení obyvatelstva v obcích Plzeňského kraje k 31. 12. 2009 - ženy

5. pokračování

	Kód obce	Okres	Celkem	v tom ve věkové skupině		
				0-14	15-64	65+
Myslív	556734	KT	220	21	148	51
Myslovice	541745	KT	59	8	34	17
Mýto	560014	RO	731	85	510	136
Nadryby	559253	PS	53	9	38	6
Nalžovské Hory	556751	KT	593	66	389	138
Nebílovy	540340	PJ	168	22	113	33
Nečtiny	559261	PS	314	42	206	66
Nehodiv	578223	KT	39	5	23	11
Nekmíř	559270	PS	219	28	150	41
Nekvasovy	558095	PJ	92	17	52	23
Nemanice	554006	DO	136	24	96	16
Němčice	599166	DO	59	7	38	14
Němčovice	566837	RO	61	17	37	7
Nepomuk	558109	PJ	1 864	295	1 276	293
Netunice	558117	PJ	95	18	61	16
Neuměř	554022	DO	67	14	38	15
Neurazy	558125	PJ	404	48	257	99
Nevid	541192	RO	87	13	66	8
Nevolice	554031	DO	86	14	59	13
Nevřeň	559288	PS	107	21	77	9
Nezamyslice	578533	KT	106	15	72	19
Nezbavětice	553590	PM	78	7	50	21
Nezdice	542296	PJ	116	20	76	20
Nezdice na Šumavě	556815	KT	172	9	110	53
Nezdřev	540102	PJ	52	5	40	7
Nezvěstice	558141	PM	708	96	479	133
Nová Ves	599131	DO	71	15	42	14
Nová Ves	540269	PJ	130	28	83	19
Nové Mitrovice	558176	PJ	147	27	90	30
Nový Kramolín	554057	DO	115	19	79	17
Nýrsko	556831	KT	2 580	362	1 854	364
Nýřany	559300	PS	3 552	529	2 444	579
Obora	559318	PS	219	24	145	50
Obora	541443	TC	43	10	27	6
Obytce	541915	KT	99	14	71	14
Olbramov	566888	TC	28	3	22	3
Olšany	541958	KT	99	7	73	19
Oplot	539783	PJ	165	18	118	29
Osek	560057	RO	639	91	461	87
Oselce	558184	PJ	178	10	115	53
Ostrov u Bezdrůžic	559326	PS	103	12	72	19
Ostrovec-Lhotka	566993	RO	56	8	36	12
Ostřetice	578061	KT	33	4	21	8
Osvračín	554073	DO	270	44	186	40
Ošelín	541681	TC	54	12	36	6
Otěšice	540293	PJ	74	4	53	17
Otov	566209	DO	44	7	26	11
Pačejov	556912	KT	393	56	255	82
Pařezov	599182	DO	63	9	46	8
Pasečnice	554081	DO	96	10	67	19
Pastuchovice	566781	PS	39	7	20	12
Pec	554090	DO	123	14	79	30
Pelechy	566373	DO	33	3	21	9

Obce Plzeňského kraje

Tab. 5.2 Věkové složení obyvatelstva v obcích Plzeňského kraje k 31. 12. 2009 - ženy

6. pokračování

	Kód obce	Okres	Celkem	v tom ve věkové skupině		
				0-14	15-64	65+
Pemarec	559334	PS	393	57	286	50
Petrovice u Sušice	556921	KT	284	41	194	49
Planá	561134	TC	2 843	371	2 049	423
Pláně	530336	PS	122	16	81	25
Plánice	556955	KT	871	115	586	170
Plasy	559351	PS	1 319	169	918	232
Plešnice	559369	PS	130	21	94	15
Plískov	566861	RO	56	5	30	21
Plzeň	554791	PM	87 206	10 498	59 514	17 194
Pňovany	559377	PS	195	15	138	42
Poběžovice	554111	DO	861	134	604	123
Pocinovice	554120	DO	277	34	194	49
Poděvousy	566365	DO	106	12	69	25
Podmokly	551686	KT	97	16	63	18
Podmokly	560081	RO	133	18	90	25
Polánka	553565	PJ	23	3	14	6
Poleň	541788	KT	148	20	102	26
Postřekov	554138	DO	562	65	382	115
Potvorov	530247	PS	72	13	46	13
Prádlo	558231	PJ	112	11	72	29
Prášily	556084	KT	75	14	51	10
Prostiboř	541486	TC	69	7	51	11
Předenice	540412	PJ	107	19	72	16
Předslav	557005	KT	394	74	254	66
Přehýšov	559393	PS	338	42	244	52
Přestavky	530131	PJ	97	12	62	23
Přeštice	558249	PJ	3 509	496	2 395	618
Příchovice	558257	PJ	519	88	343	88
Příkosice	579131	RO	192	39	114	39
Přimda	561151	TC	712	123	506	83
Příšov	567086	PS	150	32	93	25
Přivětice	560111	RO	87	8	57	22
Ptenín	558265	PJ	117	19	72	26
Puclice	554154	DO	175	23	117	35
Rabí	557013	KT	247	25	162	60
Radkovice	540421	PJ	42	6	23	13
Radnice	560120	RO	867	107	586	174
Raková	566942	RO	106	23	64	19
Rejstěj	557021	KT	115	12	80	23
Rochlov	559423	PS	130	27	87	16
Rokycany	559717	RO	7 140	891	4 918	1 331
Roupov	558290	PJ	122	12	79	31
Rozvadov	561169	TC	378	52	278	48
Rybnice	559431	PS	256	51	165	40
Rybník	554189	DO	93	20	62	11
Řenče	558303	PJ	446	68	303	75
Sebečice	560146	RO	30	2	22	6
Seč	558311	PJ	147	20	108	19
Sedlec	530271	PS	36	5	23	8
Sedliště	540692	PJ	49	2	33	14
Semněvice	554201	DO	85	23	48	14
Sirá	546488	RO	61	11	37	13
Skapce	579467	TC	53	9	38	6

Obce Plzeňského kraje

Tab. 5.2 Věkové složení obyvatelstva v obcích Plzeňského kraje k 31. 12. 2009 - ženy

7. pokračování

	Kód obce	Okres	Celkem	v tom ve věkové skupině		
				0-14	15-64	65+
Skašov	539937	PJ	121	19	74	28
Skomelno	566845	RO	87	10	59	18
Skořice	506664	RO	113	13	78	22
Slatina	578436	KT	55	6	31	18
Slatina	566748	PS	32	4	21	7
Smědčice	540722	RO	128	26	91	11
Soběkury	558346	PJ	304	40	208	56
Soběšice	557099	KT	203	25	124	54
Spálené Poříčí	558362	PJ	1 349	200	913	236
Spáňov	554251	DO	92	13	62	17
Srbice	554260	DO	189	22	131	36
Srby	554278	DO	206	25	148	33
Srby	540676	PJ	87	10	53	24
Srní	557111	KT	138	18	100	20
Staňkov	554294	DO	1 661	245	1 123	293
Staré Sedliště	561185	TC	551	109	388	54
Staré Sedlo	561193	TC	117	15	86	16
Starý Plzenec	558371	PM	2 298	308	1 575	415
Stod	558389	PJ	1 757	195	1 220	342
Strašice	560162	RO	1 194	164	832	198
Strašín	557129	KT	172	16	120	36
Stráž	554316	DO	106	18	74	14
Stráž	561207	TC	529	73	377	79
Strážov	557137	KT	665	95	449	121
Střelice	540056	PJ	78	11	60	7
Stříbro	561215	TC	4 012	514	2 873	625
Střížovice	558401	PJ	175	25	120	30
Studánka	561223	TC	220	41	151	28
Studená	553603	PS	20	-	13	7
Sulislav	561231	TC	87	13	61	13
Sušice	557153	KT	5 960	776	3 982	1 202
Svéradice	557161	KT	178	23	124	31
Svojkovice	541176	RO	195	28	138	29
Svojšín	561258	TC	227	47	151	29
Sytno	557081	TC	145	20	106	19
Štáhlavy	558427	PM	1 125	119	779	227
Štěnovice	558435	PJ	885	143	624	118
Štěnovický Borek	539741	PM	219	43	136	40
Štichov	566101	DO	33	2	24	7
Štichovice	578797	PS	62	8	39	15
Štítov	579343	RO	27	5	19	3
Švihov	557200	KT	820	108	557	155
Tachov	560715	TC	6 423	841	4 603	979
Tatiná	578983	PS	118	19	74	25
Těně	560189	RO	119	13	80	26
Terešov	566802	RO	66	9	37	20
Těškov	546526	RO	163	21	106	36
Tis u Blatna	559482	PS	42	5	31	6
Tisová	541621	TC	218	28	158	32
Tlučná	559491	PS	1 488	249	1 006	233
Tlumačov	554341	DO	209	30	136	43
Tojčice	578614	PJ	42	4	23	15
Trhanov	554359	DO	281	40	193	48

Obce Plzeňského kraje

Tab. 5.2 Věkové složení obyvatelstva v obcích Plzeňského kraje k 31. 12. 2009 - ženy

8. pokračování

	Kód obce	Okres	Celkem	v tom ve věkové skupině		
				0-14	15-64	65+
Trnová	559504	PS	412	51	282	79
Trokavec	579246	RO	47	4	34	9
Trpísty	561291	TC	109	13	73	23
Třebčice	578592	PJ	39	4	28	7
Třemešné	561304	TC	170	21	119	30
Třemošná	559521	PS	2 432	322	1 691	419
Tužice	553522	KT	37	4	23	10
Týček	546534	RO	104	4	76	24
Tymákov	558460	PM	350	40	238	72
Týnec	541885	KT	168	31	107	30
Týniště	539929	PJ	25	5	15	5
Úboč	566161	DO	52	4	36	12
Úherce	546411	PS	135	26	89	20
Újezd	554383	DO	189	33	124	32
Újezd nade Mží	566594	PS	39	5	27	7
Újezd u Plánice	578321	KT	48	7	30	11
Újezd u Svatého Kříže	546551	RO	112	13	76	23
Úlice	559555	PS	217	33	152	32
Únehle	541435	TC	58	10	38	10
Únějovice	554391	DO	44	5	32	7
Úněšov	559563	PS	284	42	201	41
Únětice	540528	PJ	66	9	40	17
Úsilov	554405	DO	66	10	49	7
Úterý	559571	PS	239	48	163	28
Útušice	558486	PJ	308	56	203	49
Vejpřnice	559580	PS	1 762	340	1 209	213
Vejvanov	560227	RO	126	18	84	24
Velečín	578924	PS	37	3	25	9
Velhartice	557366	KT	432	59	279	94
Velké Hydčice	557374	KT	120	14	79	27
Velký Bor	557382	KT	306	37	209	60
Velký Malahov	554413	DO	113	17	74	22
Ves Touškov	558494	PJ	169	27	115	27
Veselá	560235	RO	124	17	90	17
Vídice	554421	DO	94	12	66	16
Vísky	579289	RO	25	6	16	3
Víčí	566691	PJ	39	6	26	7
Vičejn	540706	PJ	39	1	26	12
Vlkanov	566250	DO	61	9	39	13
Vochov	559601	PS	344	48	249	47
Volduchy	560251	RO	553	75	366	112
Vranov	579491	TC	64	7	43	14
Vrčeň	558559	PJ	166	28	108	30
Vrhavěč	557455	KT	454	63	308	83
Vřeskovice	566055	KT	146	17	95	34
Vstiš	558567	PJ	204	29	147	28
Všehrdy	566497	PS	28	5	20	3
Všekary	566071	DO	48	6	33	9
Všenice	566799	RO	129	26	84	19
Všepadly	554448	DO	24	3	15	6
Všeruby	554456	DO	421	69	296	56
Všeruby	559628	PS	574	112	401	61
Výrov	566969	PS	207	21	152	34

Tab. 5.2 Věkové složení obyvatelstva v obcích Plzeňského kraje k 31. 12. 2009 - ženy

dokončení

	Kód obce	Okres	Celkem	v tom ve věkové skupině		
				0-14	15-64	65+
Vysoká Libyně	530280	PS	122	19	86	17
Zadní Chodov	541362	TC	133	18	94	21
Zahořany	554464	DO	459	61	313	85
Zahrádka	578827	PS	60	6	46	8
Záchlumí	541664	TC	222	42	157	23
Zavlekov	557463	KT	208	35	136	37
Zbiroh	560260	RO	1 346	197	952	197
Zborovy	578312	KT	60	5	42	13
Zbůch	559661	PS	1 072	169	741	162
Zdemyslice	558583	PJ	251	37	170	44
Zemětice	558591	PJ	124	12	81	31
Zhoř	541460	TC	71	11	51	9
Zruč-Senec	559679	PS	1 499	214	1 053	232
Zvíkovec	541061	RO	117	9	98	10
Žákava	530182	PJ	184	27	124	33
Ždánov	554472	DO	69	10	48	11
Ždírec	558605	PJ	225	28	151	46
Železná Ruda	557528	KT	1 078	171	810	97
Žihle	559695	PS	721	93	508	120
Žihobce	557536	KT	332	51	197	84
Žichovice	557544	KT	342	43	223	76
Žilov	559709	PS	215	31	148	36
Žinkovy	558630	PJ	474	49	308	117
Životice	540137	PJ	29	1	13	15