

# **ZÁKLADNÍ VÝSLEDKY SČÍTÁNÍ LIDU, DOMŮ A BYTŮ – JIHOMORAVSKÝ KRAJ**

**2021**

Sčítání lidu, domů a bytů

Brno, 28. 6. 2023

Kód publikace: 170392-23

Č. j.: CSU- 007819/2023-82

Zpracoval: Krajská správa Českého statistického úřadu v Brně

Ředitel odboru: Kateřina Sendlerová

Kontaktní osoba: Tomáš Svozil, e-mail: [tomas.svozil@czso.cz](mailto:tomas.svozil@czso.cz)

Zajímají Vás nejnovější údaje o inflaci, HDP, obyvatelstvu, průměrných mzdách a mnohé další? Najdete je na stránkách ČSÚ na internetu: [www.czso.cz](http://www.czso.cz)

## KONTAKTY V ÚSTŘEDÍ

**Český statistický úřad** | Na padesátém 81, 100 82 Praha 10, tel.: 274 051 111 | [www.czso.cz](http://www.czso.cz)

**Oddělení informačních služeb** | tel.: 274 052 304, 274 052 451 | e-mail: [infoservis@czso.cz](mailto:infoservis@czso.cz)

**Prodejna publikací ČSÚ** | tel.: 274 052 361 | e-mail: [prodejna@czso.cz](mailto:prodejna@czso.cz)

**Evropská data (ESDS), mezinárodní srovnání** | tel.: 274 052 347, 274 052 757 | e-mail: [esds@czso.cz](mailto:esds@czso.cz)

**Ústřední statistická knihovna** | tel.: 274 052 361 | e-mail: [knihovna@czso.cz](mailto:knihovna@czso.cz)

## INFORMAČNÍ SLUŽBY V REGIONECH

**Hl. m. Praha** | Na padesátém 81, 100 82 Praha 10, tel.: 274 052 673, 274 052 507  
e-mail: [infoservispraha@czso.cz](mailto:infoservispraha@czso.cz) | [www.praha.czso.cz](http://www.praha.czso.cz)

**Středočeský kraj** | Na padesátém 81, 100 82 Praha 10, tel.: 274 054 175  
e-mail: [infoservisstc@czso.cz](mailto:infoservisstc@czso.cz) | [www.stredocesky.czso.cz](http://www.stredocesky.czso.cz)

**České Budějovice** | Žižkova 1, 370 77 České Budějovice, tel.: 386 718 440, 386 718 450  
e-mail: [infoserviscb@czso.cz](mailto:infoserviscb@czso.cz) | [www.cbudejovice.czso.cz](http://www.cbudejovice.czso.cz)

**Plzeň** | Slovanská alej 36, 326 64 Plzeň, tel.: 377 612 108, 377 612 249  
e-mail: [infoservisplzen@czso.cz](mailto:infoservisplzen@czso.cz) | [www.plzen.czso.cz](http://www.plzen.czso.cz)

**Karlovy Vary** | Závodní 360/94, 360 06 Karlovy Vary, tel.: 353 114 525, 353 114 529  
e-mail: [infoserviskv@czso.cz](mailto:infoserviskv@czso.cz) | [www.kvary.czso.cz](http://www.kvary.czso.cz)

**Ústí nad Labem** | Špálova 2684, 400 11 Ústí nad Labem, tel.: 472 706 176, 472 706 121  
e-mail: [infoservisul@czso.cz](mailto:infoservisul@czso.cz) | [www.ustinadlabem.czso.cz](http://www.ustinadlabem.czso.cz)

**Liberec** | Nám. Dr. Edvarda Beneše 585/26, 460 01 Liberec 1, tel.: 485 238 811  
e-mail: [infoservislbc@czso.cz](mailto:infoservislbc@czso.cz) | [www.liberec.czso.cz](http://www.liberec.czso.cz)

**Hradec Králové** | Myslivečkova 914, 500 03 Hradec Králové 3, tel.: 495 762 322, 495 762 317  
e-mail: [infoservishk@czso.cz](mailto:infoservishk@czso.cz) | [www.hradeckralove.czso.cz](http://www.hradeckralove.czso.cz)

**Pardubice** | V Ráji 872, 531 53 Pardubice, tel.: 466 743 480, 466 743 418  
e-mail: [infoservispa@czso.cz](mailto:infoservispa@czso.cz) | [www.pardubice.czso.cz](http://www.pardubice.czso.cz)

**Jihlava** | Ke Skalce 30, 586 01 Jihlava, tel.: 567 109 062, 567 109 073  
e-mail: [infoservisvys@czso.cz](mailto:infoservisvys@czso.cz) | [www.jihlava.czso.cz](http://www.jihlava.czso.cz)

**Brno** | Jezuitská 2, 601 59 Brno, tel.: 542 528 200, 542 528 172  
e-mail: [infoservisbrno@czso.cz](mailto:infoservisbrno@czso.cz) | [www.brno.czso.cz](http://www.brno.czso.cz)

**Olomouc** | Jeremenkova 1142/42, 772 11 Olomouc, tel.: 585 731 516, 585 731 511  
e-mail: [infoservisolom@czso.cz](mailto:infoservisolom@czso.cz) | [www.olomouc.czso.cz](http://www.olomouc.czso.cz)

**Zlín** | tř. Tomáše Bati 1565, 761 76 Zlín, tel.: 577 004 936, 577 004 963  
e-mail: [infoservis-zl@czso.cz](mailto:infoservis-zl@czso.cz) | [www.zlin.czso.cz](http://www.zlin.czso.cz)

**Ostrava** | Repinova 17, 702 03 Ostrava, tel.: 595 131 223, 595 131 230  
e-mail: [infoservis\\_ov@czso.cz](mailto:infoservis_ov@czso.cz) | [www.ostrava.czso.cz](http://www.ostrava.czso.cz)

ISBN 978-80-250-3376-0 (brožováno)

ISBN 978-80-250-3377-7 (pdf)

© Český statistický úřad, Brno, 2023

## Obsah

Úvod.....	5
Metodické vysvětlivky.....	6
Mapa administrativního členění Jihomoravského kraje (k 26. 3. 2021).....	15
Mapa měst v Jihomoravském kraji (k 26. 3. 2021).....	15
Komentář k základním výsledkům SLDB 2021 v Jihomoravském kraji.....	17
Obyvatelstvo.....	17
Domy.....	19
Byty.....	19
Domácnosti.....	20
ZÁKLADNÍ VÝSLEDKY SLDB 2021 V JIHOMORAVSKÉM KRAJI.....	23
ZÁKLADNÍ VÝSLEDKY SLDB 2021 V ÚZEMNÍM SROVNÁNÍ, DLOUHODOBÝ VÝVOJ.....	59
GRAFICKÁ PŘÍLOHA.....	93

### ZÁKLADNÍ VÝSLEDKY SLDB 2021 V JIHOMORAVSKÉM KRAJI

(tabulky podle velikostních skupin obcí, okresů a správních obvodů obcí s rozšířenou působností)

Tab. 1 Obyvatelstvo podle druhu pobytu.....	25
Tab. 2 Obyvatelstvo podle pohlaví a bydliště v době narození.....	26
Tab. 3 Obyvatelstvo podle státního občanství.....	27
Tab. 4 Obyvatelstvo podle hlavních věkových skupin a pohlaví.....	28
Tab. 5 Obyvatelstvo ve věku 15 a více let podle věku.....	29
Tab. 6 Obyvatelstvo podle pohlaví a rodinného stavu.....	30
Tab. 7 Obyvatelstvo ve věku 15 a více let podle nejvyššího dosaženého vzdělání.....	31
Tab. 8 Obyvatelstvo podle ekonomické aktivity.....	32
Tab. 9 Zaměstnaní podle postavení v zaměstnání.....	33
Tab. 10 Zaměstnaní podle odvětví ekonomické činnosti.....	34
Tab. 11 Zaměstnaní podle místa pracoviště a žáci a studenti.....	35
Tab. 12 Vyjíždějící do zaměstnání a do školy podle hlavního dopravního prostředku.....	36
Tab. 13 Obyvatelstvo mimo pracovní sílu.....	37
Tab. 14 Obyvatelstvo podle národnosti.....	38
Tab. 15 Obyvatelstvo podle náboženské víry.....	39
Tab. 16 Ženy ve věku 15 a více let podle počtu živě narozených dětí.....	40
Tab. 17 Domy podle obydlenosti a druhu domu a osoby v obydlených domech.....	41
Tab. 18 Obydlené domy podle vlastníka domu.....	42
Tab. 19 Obydlené domy podle období výstavby nebo rekonstrukce.....	43
Tab. 20 Obydlené domy podle počtu bytů a počtu nadzemních podlaží.....	44
Tab. 21 Obydlené domy podle materiálu nosných zdí a technické vybavenosti.....	45
Tab. 22 Byty podle obydlenosti a druhu domu a počet osob v bytech.....	46
Tab. 23 Obydlené byty podle právního důvodu užívání bytu.....	47
Tab. 24 Obydlené byty podle počtu obytných místností.....	48
Tab. 25 Obydlené byty podle počtu osob v bytě.....	49
Tab. 26 Obydlené byty podle celkové plochy bytu.....	50
Tab. 27 Obydlené byty podle technické vybavenosti.....	51
Tab. 28 Obydlené byty podle způsobu vytápění a energie používané k vytápění.....	52
Tab. 29 Průměrná celková plocha obydlených bytů v přepočtu na 1 byt a 1 osobu podle druhu domu.....	53
Tab. 30 Obyvatelstvo podle způsobu bydlení.....	54
Tab. 31 Bytové domácnosti podle počtu hospodařících domácností.....	55
Tab. 32 Hospodařící domácnosti podle typu domácnosti.....	56
Tab. 33 Hospodařící domácnosti podle způsobu bydlení a rodiny podle závislosti dětí.....	57

## ZÁKLADNÍ VÝSLEDKY SLDB 2021 V ÚZEMNÍM SROVNÁNÍ, DLOUHODOBÝ VÝVOJ

Tab. 34 Vybrané ukazatele podle krajů a okresů České republiky .....	61
Tab. 35 Vybrané ukazatele podle správních obvodů obcí s rozšířenou působností České republiky .....	63
Tab. 36 Vybrané ukazatele podle obcí Jihomoravského kraje .....	69
Tab. 37 Vybrané ukazatele v dlouhodobém vývoji za Jihomoravský kraj .....	91

## GRAFICKÁ PŘÍLOHA

### Grafy

Změna hodnot vybraných ukazatelů v krajích mezi roky 2011 a 2021 .....	95
Obyvatelstvo podle věku a pohlaví v Jihomoravském kraji a ČR .....	95
Obyvatelstvo podle rodinného stavu a pohlaví v Jihomoravském kraji .....	96
Ženy ve věku 15 a více let podle počtu živě narozených dětí a podle krajů .....	96
Obyvatelstvo ve věku 15 a více let podle nejvyššího dosaženého vzdělání a podle krajů .....	97
Zaměstnaní podle sektorů ekonomické činnosti a podle krajů .....	97
Zaměstnaní podle místa pracoviště a podle krajů .....	98
Vyjíždějící do zaměstnání a školy podle hlavního dopravního prostředku a podle krajů .....	98
Obydlené domy podle období výstavby nebo rekonstrukce a podle krajů .....	99
Obydlené byty podle právního důvodu užívání bytu a podle krajů .....	99
Obydlené byty podle hlavního zdroje energie používaného k vytápění a podle krajů .....	100
Hospodařící domácnosti podle typu domácnosti a podle krajů .....	100

### Kartogramy

Změna počtu obyvatel mezi sčítáními 2011 a 2021 podle správních obvodů ORP a krajů .....	101
Obyvatelstvo s bydlištěm v době narození v obci obvyklého pobytu podle správních obvodů ORP a krajů .....	101
Věfící obyvatelstvo podle správních obvodů ORP a krajů .....	102
Obyvatelstvo ve věku 15 a více let s dosaženým vzděláním středním s maturitou nebo vyšším podle správních obvodů ORP a krajů .....	102
Obydlené rodinné domy podle správních obvodů ORP a krajů .....	103
Obydlené byty v osobním vlastnictví podle správních obvodů ORP a krajů .....	103
Hospodařící domácnosti tvořené 1 úplnou rodinou podle správních obvodů ORP a krajů .....	104
Domácnosti jednotlivců podle správních obvodů ORP a krajů .....	104



## Úvod

Sčítání lidu, domů a bytů (SLDB) se uskutečnilo od 27. března do 11. května 2021 na celém území České republiky podle zákona č. 332/2020 Sb., o sčítání lidu, domů a bytů v roce 2021. Údaje byly zjišťovány podle stavu k rozhodnému okamžiku, kterým byla půlnoc z 26. na 27. března 2021. Sčítání organizoval, řídil a koordinoval Český statistický úřad (ČSÚ), který zajišťoval přípravu a provedení sčítání a také zpracování jeho výsledků. Při přípravě a provedení sčítání ČSÚ úzce spolupracoval s ústředními správními úřady (mj. Ministerstvem obrany, Ministerstvem spravedlnosti, Ministerstvem vnitra, Ministerstvem zahraničních věcí, Českým úřadem zeměměřickým a katastrálním), obcemi a zejména se smluvně zajištěnými dodavateli služeb.

Sčítání lidu, domů a bytů v roce 2021 v České republice splnilo požadavky Nařízení Evropského parlamentu a Rady (ES) č. 763/2008, o sčítání lidu, domů a bytů, které ukládalo členským státům EU povinnost provést sčítání v jednotném referenčním roce a poskytnout údaje ze sčítání ve stanoveném rozsahu, metodickém vymezení, termínu a předepsané formě.

Obsah sčítání (soubor zjišťovaných údajů) byl stanoven zákonem č. 332/2020 Sb. Všechny osoby měly povinnost poskytnout údaje zjišťované sčítáním v rozsahu a způsobem stanoveným tímto zákonem. Tradičně byla použita metoda sebesčítání, kdy obyvatelé sami vyplňovali sčítací formuláře. Více než čtyři pětiny občanů využily možnost poskytnout údaje prostřednictvím elektronického formuláře přes internet. Zbývající část obyvatelstva využila listinnou formu sčítání, a to buď prostřednictvím sčítacích komisařů, nebo občané předávali ČSÚ vyplněné formuláře sami přes tzv. kontaktní místa či poštou. Údaje o bytu poskytl jeho uživatel.

Kromě údajů získaných od obyvatel prostřednictvím elektronických či listinných sčítacích formulářů (tradiční census) byly při sčítání v roce 2021 využity ve větší míře i administrativní zdroje dat (zejména Registr obyvatel, pojištěnců, informační systémy ČSSZ a MPSV a další). Údaje o domech byly poprvé čerpány výhradně z administrativních zdrojů, a to z Informačního systému katastru nemovitostí (ISKN) a z Registru sčítacích obvodů a budov, který vede ČSÚ.

Sčítání v předem vymezených standardních sčítacích obvodech zajišťovali sčítací komisaři České pošty. Samostatné sčítací obvody tvořila větší hromadná ubytovací zařízení (ubytovny, domovy seniorů, hotely, nemocnice apod.), kde sčítání obvykle prováděli komisaři z řad pracovníků daného zařízení. Specifické sčítací obvody byly vymezeny i v gesci Ministerstva obrany (zařízení hromadně ubytovaných příslušníků ozbrojených sil v ČR i v zahraničí), Ministerstva vnitra (policejní ubytovny, azylová zařízení), Ministerstva spravedlnosti (zařízení Vězeňské služby) a Ministerstva zahraničních věcí (zastupitelské úřady v zahraničí).

Všechny údaje ze SLDB 2021 byly zpracovány podle územního a správního členění státu platného v České republice k 26. březnu 2021.

Publikace Základní výsledky SLDB 2021 přináší výsledky sčítání v ucelené podobě za hlavní zjišťované ukazatele všech tematických okruhů. Publikace vychází souhrnně za Českou republiku s mezikrajským srovnáním a údaji podle velikostních skupin obcí. Byly zpracovány také samostatné publikace za jednotlivé kraje s podrobnějším územním členěním podle velikostních skupin obcí, podle okresů a podle správních obvodů obcí s rozšířenou působností. Jsou doplněny vybranými údaji o obcích příslušného kraje. Všechny publikace pak obsahují stručný komentář výsledků, metodiku a několik grafů a kartogramů. Výsledky sčítání, včetně všech vydaných publikací, v elektronické podobě jsou postupně zveřejňovány na webových stránkách [www.scitani.cz](http://www.scitani.cz) a především ve Veřejné databázi nebo ve formátu otevřených dat. Zde mohou uživatelé získat mnohem podrobnější informace, než je tomu v této publikaci.

Český statistický úřad děkuje všem spolupracujícím úřadům, institucím a organizacím, které se podílely na přípravě a provedení sčítání. Především však děkuje všem občanům, kteří se sčítání lidu, domů a bytů v roce 2021 zúčastnili.

## Metodické vysvětlivky

Údaj o **počtu obyvatel** ve výsledcích SLDB 2021 zahrnuje všechny obvykle bydlící obyvatele České republiky.

**Místo obvyklého pobytu** je definováno jako místo, kde osoba převážně pobývá, tráví dobu svého každodenního odpočinku bez ohledu na dočasnou nepřítomnost z důvodu rekreace, návštěv, pracovních cest, pobytu ve zdravotnickém zařízení apod., a kde je členem konkrétní domácnosti.

Pro zahrnutí osoby do obvykle bydlícího obyvatelstva České republiky je rozhodující kritérium délky pobytu nejméně 12 měsíců, příp. úmysl dlouhodobého pobytu.

Pro odvození místa obvyklého pobytu osoby byla určující deklaráce na sčítacím formuláři týkající se faktického bydliště osoby (bez ohledu na místo trvalého pobytu, resp. povoleného přechodného pobytu); vyhodnocovány byly i další informace o faktickém bydlišti před rokem, údaje o místě trvalého pobytu, resp. povoleného přechodného pobytu, a místě sečtení.

**Osoby v zařízeních** jsou osoby s místem obvyklého pobytu ve všech typech ubytovacích zařízení sloužících k ubytování většího počtu osob (např. penziony pro důchodce, dětské domovy, ubytovny, věznice apod.).

**Osoby bydlící mimo byty a zařízení** jsou osoby s místem obvyklého pobytu v nouzových obydlích, mobilních objektech, rekreačních chatách, chalupách nebo v obytných domech, ale mimo byty (ubytování v nebytovém prostoru).

**Osoby bez domova** jsou osoby, které na sčítacím formuláři deklarovaly způsob bydlení „Žádné obydlí (bez domova)“. Za místo obvyklého pobytu je u osoby bez domova, v souladu s mezinárodními doporučeními, považováno místo sečtení.

Údaje o **státním občanství** jsou přebírané z registru obyvatel. **Cizinci** jsou obyvatelé s cizím státním občanstvím bez občanství České republiky. Osoby s dvojitým nebo vícenásobným státním občanstvím se zařazují do jednoho státního občanství podle pořadí Česká republika, jiný členský stát EU, jiná země v Evropě, jiná země mimo Evropu.

**Národnost** vyplnil každý podle svého rozhodnutí. Bylo možné uvedení až dvou národností nebo neuvedení žádné (údaj byl nepovinný).

Jako **mateřský jazyk** se uváděl jazyk, kterým se sčítanou osobou v dětství hovořila matka nebo osoby, které ji vychovaly (tj. první jazyk, kterým se sčítaná osoba učila mluvit.) Bylo možné uvést i dva mateřské jazyky.

Vyplnění údaje o **náboženské víře** bylo pro respondenty dobrovolné a v odpovědi mohli deklarovat, zda jsou věřící a slovním zápisem uvést náboženský směr, hnutí, církev nebo společnost, ke které se hlásí, nebo zda jsou bez náboženské víry.

**Rodinný stav** je stav de jure, tedy právní manželský stav osoby. Rozdíl mezi součtem za jednotlivé kategorie rodinného stavu a celkovým počtem představují kromě osob s nezjištěným rodinným stavem také osoby s registrovaným partnerstvím.

**Registrované partnerství** je stav de jure, tedy právní stav – registrované partnerství osob stejného pohlaví uzavřené podle zákona č. 115/2006 Sb., o registrovaném partnerství, anebo dle jiných právních předpisů v zahraničí.

**Počet živě narozených dětí** byl při sčítání zjišťován pouze u žen ve věku 15 a více let. Zahrnuje všechny děti živě narozené do rozhodného okamžiku sčítání (v manželství i mimo manželství), i když některé z dětí později zemřelo.

**Nejvyšší dosažené vzdělání** bylo zjišťováno pouze u osob ve věku 15 a více let podle nejvyšší ukončené školy. Údaje uvedené na sčítacím formuláři byly doplněny o informace o vzdělání z administrativních zdrojů. Osoby, které získaly vzdělání v soukromé nebo zahraniční vzdělávací instituci bez akreditace MŠMT, uváděly odpovídající stupeň vzdělání ve vzdělávacím systému ČR.



**Místem bydliště v době narození** se rozumělo místo obvyklého pobytu v době narození sčítané osoby, tj. první bydliště, kde sčítaná osoba žila hned po narození.

**Místo a druh registrovaného pobytu** byly pro účely sčítání převzaty ze systémů Ministerstva vnitra. Týká se občanů ČR a také cizinců s registrovaným pobytem v Česku. Místo registrovaného pobytu není vždy totožné s místem obvyklého pobytu osoby zjišťovaným ve sčítání.

**Pracovní sílu** (osoby ekonomicky aktivní) představují osoby zaměstnané (pracující) a nezaměstnané.

Mezi **zaměstnané** patří všechny osoby ve věku 15 a více let, které v rozhodný okamžik sčítání měly formální vazbu k zaměstnání nebo pracovaly alespoň 1 h týdně za mzdu, plat, nebo jiný druh odměny. Zahrnuti jsou rovněž pracující důchodci, pracující žáci a studenti a osoby na mateřské dovolené (28 resp. 37 týdnů).

Osoby s formální vazbou k zaměstnání jsou zaměstnanci a osoby s podnikatelským oprávněním, bez ohledu na délku pracovního úvazku, charakter pracovní aktivity (trvalý, dočasný) nebo druh pracovního poměru, dohody či smlouvy.

**Nezaměstnané** jsou všechny osoby ve věku 15 a více let, které byly v rozhodný okamžik sčítání bez práce a zároveň si práci hledaly (prostřednictvím Úřadu práce nebo jiným způsobem).

Osoby **mimo pracovní sílu** (osoby ekonomicky neaktivní) jsou osoby, které nepatří mezi zaměstnané ani nezaměstnané. Jsou to nepracující důchodci, ostatní nepracující osoby s vlastním zdrojem obživy, osoby na rodičovské dovolené, nepracující žáci a studenti, osoby v domácnosti, děti předškolního věku a ostatní závislé osoby.

U zaměstnaných osob bylo zjišťováno **postavení v zaměstnání, zaměstnání a odvětví ekonomické činnosti** podle současného zaměstnání, v případě více zaměstnání podle hlavního.

**Postavení v zaměstnání** bylo zjišťováno výhradně z administrativních zdrojů (IS ČSSZ, údaje GFR, RES).

*Zaměstnavatelé* jsou podnikatelé se zaměstnanci. *Osoby pracující na vlastní účet* jsou podnikatelé bez zaměstnanců. *Zaměstnanci* mají placená zaměstnanecká místa.

Jako **zaměstnání** (profese) se uváděla konkrétní vykonávaná práce, resp. pracovní pozice zaměstnané osoby.

**Odvětví ekonomické činnosti** bylo zjišťováno jako druh ekonomické činnosti zaměstnavatele, resp. předmět podnikání.

### Dojíždka

Otázku týkající se **místa pracoviště/školy** vyplňovali pouze zaměstnaní (pracující) a žáci a studenti. Žáci a studenti, kteří při studiu zároveň pracují, vyplňovali adresu místa pracoviště.

U místa pracoviště se uváděla adresa místa výkonu práce (nikoliv např. sídla firmy).

Osoby, které neměly pevné místo pracoviště, ale pracovní dobu začínaly na stejné adrese (např. pracovníci v dopravě – řidiči aj.), uváděly místo nástupu do zaměstnání. Osoby, které místo výkonu zaměstnání často mění, uvedly „zaměstnání bez stálého pracoviště“.

Otázku na **frekvenci dojíždky do práce nebo školy** vyplňovali všichni zaměstnaní, žáci a studenti s výjimkou osob, které uvedly, že pracují/studují na adrese obvyklého pobytu, a osob bez stálého místa pracoviště. Osoby dojíždějící do práce/školy z jiného místa, než je adresa obvyklého pobytu, jsou zahrnuty v kategorii „z jiného místa než z obvyklého bydliště“.

Otázku na **dopravní prostředek** používaný k cestě do práce nebo školy vyplňovali všichni zaměstnaní a žáci a studenti kromě osob pracujících/studujících na adrese obvyklého pobytu. Bylo možné uvést jeden hlavní dopravní prostředek, tj. používaný k nejdělsí části cesty, a nejvýše dva další ke zbytku cesty.

Osoby **vyjíždějící/dojíždějící do zaměstnání a škol** jsou zaměstnaní (pracující) nebo žáci a studenti, jejichž místo pracoviště nebo školy bylo na jiné adrese, než je adresa jejich obvyklého pobytu. Mezi

vyjíždějící/dojíždějící tedy nejsou zahrnuty osoby pracující/studující na adrese obvyklého pobytu, osoby se zaměstnáním bez stálého pracoviště a osoby s nezjištěným místem pracoviště/školy.

## Domácnosti

Domácnosti jsou tvořeny osobami se společným místem obvyklého pobytu žijícími v jednom bytě nebo jiném obydlí. Údaje o domácnostech byly zpracovány podle zápisů příbuzenských a jiných vztahů na sčítacím formuláři, které byly doplněny o informace z administrativních zdrojů ministerstva vnitra.

**Bytovou domácnost** tvoří osoby žijící společně v jednom bytě.

**Hospodařící domácnost** tvoří osoby, které společně hospodaří, tj. společně hradí výdaje domácnosti, jako je strava, náklady na bydlení aj. Společné hospodaření se vztahuje i na děti, které do příslušné domácnosti patří, i když samy na výdaje domácnosti nepřispívají. Hospodařící domácnost může být typu:

- **Domácnost rodinná tvořená 1 úplnou rodinou** – zahrnuje manželský pár, neformální soužití druha a družky – tzv. faktické manželství, registrované partnerství, příp. neformální soužití osob stejného pohlaví – tzv. faktické partnerství, a to ve všech případech s dětmi nebo bez dětí
- **Domácnost rodinná tvořená 1 neúplnou rodinou** – jeden z rodičů s alespoň jedním dítětem
- **Domácnost rodinná tvořená 2 a více rodinami**
- **Domácnost nerodinná vícečlenná** – dvě nebo více osob příbuzných i nepříbuzných, společně hospodařících, které netvoří rodinnou domácnost; mezi nerodinné vícečlenné domácnosti patří také domácnost prarodiče s vnoučaty (kromě prarodičů tvořících pár – úplnou rodinu)
- **Domácnost jednotlivce**

Součástí rodinných domácností tvořených 1 rodinou mohou být i další jednotlivé osoby, pokud s rodinou společně hospodaří.

Hospodařící domácnosti byly zpracovány za osoby bydlící v bytech, mimo byty a také za rodiny, příp. vícečlenné nerodinné domácnosti v zařízení. Jednotlivé osoby žijící v zařízení a osoby bez domova nejsou do počtu hospodařících domácností zahrnuty.

Ve výsledcích sčítání jsou hospodařící domácnosti tvořené 1 rodinou tříděny mimo jiné podle počtu závislých dětí. Závislé dítě je každá osoba v domácnosti tvořené 1 rodinou, jejíž postavení v domácnosti je „dítě“, není zahrnuta mezi pracovní sílu a zároveň je ve věku 0–25 let.

## Byty

V rámci sčítání byl za všechny osoby, resp. domácnosti zjišťován jejich **způsob bydlení / typ obydlí**. Kromě bytu se v případě osob rozlišuje i bydlení v ubytovacím zařízení, různé způsoby bydlení mimo bytový fond v jiných objektech a prostorách (rekreační objekt, nouzové obydlí, mobilní obydlí apod.) a osoby bez domova (bez obydlí).

Další charakteristiky bydlení byly zjišťovány pouze za obydlené byty.

**Byt** je uzavřený soubor místností, popřípadě jedna místnost, které splňují požadavky na bydlení a jsou k bydlení určeny.

**Obydlený byt** je byt, ve kterém má alespoň jedna osoba obvyklý pobyt.

**Neobydlený byt** je byt, ve kterém nemá žádná osoba obvyklý pobyt.

**Právní důvod užívání bytu** charakterizuje status užívání z hlediska uživatele bytu, tedy domácnosti, která v bytě bydlí.

*Byt ve vlastním domě* je byt, jehož uživatel je současně vlastníkem nebo spoluvlastníkem domu.

*Byt v osobním vlastnictví* je byt, jehož uživatel je samostatně veden v katastru nemovitostí jako vlastník jednotky.



*Jiné bezplatné užívání bytu* je bezplatné užívání většinou na základě rodinných vazeb nebo dohody uživatele bytu a vlastníka bytu či domu. Uživatel bytu nemá uzavřenou nájemní smlouvu, ale náklady na bydlení a provoz domácnosti (elektřina, plyn, voda, odvoz odpadu) si může hradit.

*Byt nájemní/pronajatý* je užíván na základě nájemní smlouvy; zahrnuje i případy osob bydlících v podnájmu v pronajatém bytě.

*Byt družstevní* je byt ve vlastnictví družstva, přičemž uživatel bytu je současně členem družstva.

*Jiný důvod užívání bytu* zahrnuje všechny ostatní případy než výše uvedené právní důvody užívání bytu (např. dříve samostatně rozlišované byty služební, domovnícké aj.)

**Obytná místnost** je místnost bytu (např. obývací pokoj, ložnice, jídelna, kuchyně), která je určena k bydlení a má podlahovou plochu alespoň 4 m<sup>2</sup>.

**Celková plocha bytu** je plocha měřená uvnitř obvodových stěn bytu, uváděná v m<sup>2</sup> a zaokrouhlená na celé číslo. Zahrnuje plochu všech obytných místností i dalších částí bytu (příslušenství, předsíň apod.). Nezahrnuje plochu dalších prostor příslušejících k bytu, jako jsou neobyvatelné sklepy nebo půdy, terasy, balkóny, lodžie (ani zasklené).

**Ústřední dálkové vytápění** je vytápění z kotelny umístěné mimo dům, zpravidla pro více domů.

**Ústřední domovní vytápění** je vytápění z kotelny/kotle v domě, zpravidla vytápí 2 a více bytů v domě.

**Ústřední vytápění s vlastním zdrojem** je vytápění zřízené pouze pro jeden byt, je napojeno na jeden tepelný zdroj (kotel) a je obsluhováno uživatelem bytu přímo. Tento způsob vytápění zahrnuje i vytápění u rodinných domů s jedním bytem, bez ohledu na umístění zdroje (kotel v některé místnosti bytu nebo např. ve sklepě).

Jako **lokální topidla/kamna** se označuje vytápění zdroji tepla, umístěnými v jednotlivých místnostech bytu. Zahrnuje všechny druhy kamen či zdrojů tepla, bez ohledu na užívané palivo (tedy např. i akumulární kamna, WAW, přímotopy, krby).

Údaj **poloha bytu v domě** označuje podlaží, na němž se nacházejí (hlavní) vstupní dveře do bytu. V případě bytu v podkroví se podkroví považuje za další řádné podlaží/poschodí.

## Domy

Do **počtu domů** jsou zahrnuty všechny domy určené k bydlení, tj. objekty s byty (bytem) a objekty obsahující jiné prostory určené k bydlení nebo dlouhodobějšímu ubytování, jako jsou ubytovací zařízení. Do počtu domů tak patří kromě rodinných a bytových domů i provozní budovy s bytem (např. škola s bytem) a různá zařízení určená k bydlení – např. domovy mládeže, internáty, dětské domovy, ústavy sociální péče, domovy důchodců, penziony pro důchodce, kláštery a konventy, azylová zařízení pro cizince, ubytovny apod.

**Obydlený dům** je dům určený k bydlení, ve kterém má alespoň jedna osoba obvyklý pobyt.

**Neobydlený dům** je dům určený k bydlení, ve kterém nemá žádná osoba obvyklý pobyt. Do počtu neobydlených domů jsou zahrnuty všechny domy s byty a všechny domy s ubytovacím zařízením bez bytu, pokud jsou určeny k bydlení. Neobydlené objekty bez bytů, příp. se zařízením sloužícím pouze ke krátkodobému ubytování (hotely, turistické ubytovny, nemocnice apod.) nejsou do počtu neobydlených domů zahrnuty.

Podle **druhu domu** se rozlišují:

- rodinný dům – má maximálně tři samostatné byty a převažujícím účelem využití domu je bydlení. Rodinný dům může být samostatný, dvojdomek (společná část obvodové zdi s rodinným domem na sousedící parcele) nebo řadový (alespoň tři rodinné domy k sobě přiléhají částí obvodové zdi). Nepatří sem jedno- až tříbytové budovy se zařízením určeným k bydlení či s převažujícím využitím k jinému účelu.
- bytový dům – má čtyři a více bytů, přístupných zpravidla ze společné chodby nebo schodiště, a převažujícím účelem využití domu je bydlení, počet podlaží není určující. Nepatří sem čtyř- a vícebytové budovy se zařízením určeným k bydlení či s převažujícím využitím k jinému účelu.
- ostatní budovy – zahrnují všechny další druhy budov kromě rodinných a bytových domů.

**Vlastníkem domu** je fyzická nebo právnická osoba, případně jejich kombinace. Údaje o vlastnické struktuře domovního fondu byly převzaty z dat katastru nemovitostí platných k 26. 3. 2021. Rozhodující je forma vlastnictví, nikoliv počet vlastníků. Typ vlastníka – fyzická osoba – zahrnuje i případy více spoluvlastníků domu, pokud to jsou fyzické osoby (např. společné jmění manželů). Spoluvlastnictví vlastníků bytů (jednotek) zahrnuje pouze případy, kdy je celý dům ve spoluvlastnictví fyzických či právnických osob, které jsou vedeny v katastru nemovitostí jako vlastníci konkrétních vymezených jednotek typu byt či skupina bytů. Typ vlastníka – jiná právnická osoba – se vyskytuje u domů patřících jiným právnickým osobám, než jsou bytová družstva, obce či stát. Kombinace vlastníků zahrnuje ostatní případy spoluvlastnictví domu více vlastníky různého typu, kteří zároveň nejsou v katastru nemovitostí uvedeni jako vlastníci jednotek (např. fyzické a jiné právnické osoby, obce a bytového družstva apod.).

**Obdobím výstavby nebo rekonstrukce** se rozumí období, kdy byl dům dostavěn a předán do užívání (kolaudace), případně proběhla jeho významná rekonstrukce spojená s modernizací bytů, přístavbou/nástavbou nových podlaží či bytů, která vyžadovala kolaudační souhlas.

Při určování převažujícího **materiálu nosných zdí** se nepřihlíží k materiálu základů ani příček. Za nosné zdi domu se považují ty, které nesou stropy a střechu; jsou to zpravidla všechny vnější zdi (kromě skeletových konstrukcí). Kategorie „kámen, cihly, tvárnice“ zahrnuje rovněž kombinace těchto tří materiálů.

**Způsob odvádění odpadních vod** z domu vypovídá o tom, zda má dům domovní přípojku na kanalizační síť (veřejnou), vlastní domácí čističku odpadních vod, žumpu, jímku či septik, nebo zda je dům bez kanalizace a jímky (přímý odpad do terénu či vodoteče). Rozhodujícím kritériem pro zařazení do jednotlivých kategorií je způsob likvidace splaškových, nikoliv dešťových vod.

**Výtah** v domě charakterizuje vybavenost domu osobním výtahem (výtahem využitelným pro přepravu osob). Je-li v domě pouze nákladní výtah, který uživatelé bytů nemohou běžně užívat (např. v provozních budovách), je dům zařazen do kategorie „bez výtahu“.

**Ústřední dálkové vytápění** je vytápění z kotelny umístěné mimo dům, zpravidla pro více domů.

**Ústřední domovní vytápění** je vytápění z kotelny/kotle v domě, zpravidla vytápí 2 a více bytů v domě.

Domy **bez ústředního topení** jsou domy bez ústředního dálkového a ústředního domovního vytápění. Jednotlivé byty mohou být vytápěny ústředním topením s vlastním zdrojem pouze pro daný byt nebo jiným způsobem, případně jsou bez vytápění.

## Vysvětlivky k vybraným tabulkám

Tab. 1

Osoby s obvyklým pobytem jsou osoby, které měly k datu sčítání v daném území místo obvyklého pobytu. Jako osoby s obvyklým i registrovaným pobytem se v rámci této skupiny rozlišují osoby, které měly k datu sčítání v daném území zároveň místo obvyklého pobytu i místo registrovaného pobytu.

Osoby s registrovaným pobytem celkem jsou osoby, které měly k datu sčítání v daném území místo registrovaného pobytu, bez ohledu na to, kde se nachází jejich místo obvyklého pobytu.

Tab. 3

Osoby s dvojitým nebo vícenásobným státním občanstvím se zařazují do jednoho státního občanství podle pořadí Česká republika, jiný členský stát EU, jiná země v Evropě, jiná země mimo Evropu.

Tab. 10

V kategorii průmysl je kromě zpracovatelského průmyslu zahrnuta i těžba, energetika, zásobování vodou a činnosti spojené s odpady (sekce B, C, D, E klasifikace CZ-NACE).

Tab. 14

V údajích o národnosti jsou zahrnuty všechny osoby, které danou národnost uvedly, ať už jako jedinou nebo v kombinaci s jinou národností. Osoby, které uvedly dvě národnosti, jsou tak započteny v údajích u obou národností.



Tab. 28

U hlavního zdroje energie používané k vytápění kategorie „plyn“ zahrnuje zemní plyn i jiné druhy plynu (LPG, CNG, bioplyn, propan-butan aj.). Kategorie „dřevo, dřevěné pelety“ zahrnuje rovněž dřevěné brikety a biomasu.

Tab. 33

Kategorie hospodařících domácností bydlicích mimo byty zahrnuje bydlení v rekreačních, mobilních nebo nouzových objektech a prostorách, tj. mimo bytový fond nebo ubytovací zařízení.

Tab. 37

V údajích o národnosti jsou zahrnuty pouze údaje za osoby s jednou uvedenou národností.

## Srovnatelnost výsledků sčítání 2021 a 2011

**Výsledky SLDB 2021** jsou stejně jako v případě **SLDB 2011** zpracovány a publikovány **za obvykle bydlicí obyvatelstvo**, resp. tříděny podle místa obvyklého pobytu osob. Údaje těchto dvou sčítání jsou tak metodicky srovnatelné.

Oproti tomu při předcházejících sčítáních v letech 1961–2001 probíhalo veškeré zpracování a publikování výsledků podle místa trvalého pobytu osob, případně podle místa dlouhodobého pobytu. Srovnatelnost s údaji těchto starších sčítání je proto omezená. Zpracování údajů podle místa obvyklého pobytu osoby se totiž promítá do všech věcných okruhů zpracovaných dat. Je určující jak pro územní identifikaci a třídění, tak pro zpracování domácností, určení obydlenosti bytu a domu a pro zpracování charakteristik s vazbami na území či porovnávání adres, jako jsou bydliště jeden rok před sčítáním, bydliště v době narození a dojíždka do místa pracoviště nebo školy.

Pojem **registrovaný pobyt** v SLDB 2021 odpovídá pojmu trvalý nebo dlouhodobý pobyt v SLDB 2011. Zahrnuje trvalý pobyt občana ČR, trvalý pobyt cizince a různé druhy dlouhodobého pobytu cizince registrované v systémech Ministerstva vnitra.

Údaje o **státním občanství** jsou v SLDB 2021 zpravidla, není-li uvedeno jinak, publikovány za všechny obyvatele České republiky podle jednoho státního občanství. Osoby s dvojitým nebo vícenásobným státním občanstvím mají odvozeno toto jedno (hlavní) státní občanství podle pořadí: Česká republika, jiný členský stát EU, jiná země v Evropě, jiná země mimo Evropu. Ve výsledcích SLDB 2011 byly údaje za osoby s jedním státním občanstvím a dvojitým státním občanstvím uváděny zvlášť, přičemž údaj o dvojitým občanstvím zahrnoval pouze kombinace Česká republika a jiný stát.

Údaje o **národnosti** byly v SLDB 2021 kromě jedné deklarované národnosti zpracovány i za kombinace všech samostatně kódovaných národností. Ve výstupech SLDB 2021 jsou přednostně uváděny údaje o národnosti v novém pojetí – úhrnné počty všech osob (s jednou nebo dvěma národnostmi), které danou národnost uvedly, buď jako jedinou nebo v kombinaci s jinou národností. Osoby, které uvedly dvě národnosti, jsou tak započteny v údajích u obou národností. Ve sčítání 2011 a dříve byly zpracovány jen údaje za vybrané kombinace národností, srovnatelný údaj tohoto typu proto není z předchozích sčítání možné získat, přestože metodické pojetí otázky na národnost bylo stejné.

Rovněž údaje o **mateřském jazyce** byly v SLDB 2021 zpracovány kromě jednotlivých jazyků i za kombinace všech samostatně kódovaných jazyků. Ve výstupech SLDB 2021 jsou přednostně uváděny údaje o mateřském jazyce v novém pojetí – úhrnné počty všech osob (s jedním nebo dvěma mateřskými jazyky), které daný jazyk uvedly, buď jako jediný nebo v kombinaci s jiným jazykem. Osoby, které uvedly dva mateřské jazyky, jsou tak započteny v údajích u obou jazyků. Stejně jako v případě národnosti byly ve sčítání 2011 a dříve zpracovány jen údaje za vybrané kombinace jazyků, srovnatelný údaj tohoto typu proto není z předchozích sčítání možné získat, přestože metodické pojetí otázky na mateřský jazyk bylo stejné.

Oproti SLDB 2011 byly údaje o **náboženské víře** v SLDB 2021 samostatně zjišťovány a publikovány za rozšířený seznam konkrétních církví, hnutí, náboženských společností a směrů, včetně kategorií pro zápisy přesvědčení jako např. ateismus, agnosticismus, animismus. Osoby, které označily, že jsou věřící – hlásící se

k církvi, náboženské společnosti apod., ale konkrétní církvev, společnost ani směr nevedly, jsou ve výsledcích uváděny v samostatné kategorii „věřící hlásící se k církvi, náboženské společnosti nebo směru – nevedená církev, náboženská společnost nebo směr“. Ve výsledcích sčítání 2011 byly tyto osoby zahrnuty mezi „věřící – nehlásící se k žádné církvi ani náboženské společnosti“.

**Nejvyšší dosažené vzdělání** bylo v rámci zjišťování při SLDB 2021 členěno do kategorií, které umožňují převod údajů na odpovídající úroveň platné klasifikace ISCED 2011 (Mezinárodní klasifikace vzdělání) nebo na údaje srovnatelné s výsledky sčítání 2011. Údaje „nástavbové/zkrácené studium“ a „pomaturitní studium“ rozlišované při SLDB 2021 byly v SLDB 2011 zjišťovány jako jediná kategorie „nástavbové studium (vč. pomaturitního studia)“. Obdobně kategorie „konzervatoř (ukončena absolutoriem)“ a „vyšší odborné vzdělání (DiS.)“ zjišťované v SLDB 2021 samostatně byly v SLDB 2011 zahrnuty ve společné skupině „vyšší odborné vzdělání (absolutorium)“.

#### Nejvyšší dosažené vzdělání v SLDB 2021 podle klasifikace ISCED 2011

bez vzdělání	ISCED 0
neukončené základní vzdělání	ISCED 1
základní vzdělání	ISCED 2
střední nebo vyučení (bez maturity)	ISCED 3
úplné střední všeobecné (s maturitou)	
úplné střední odborné (s maturitou)	
nástavbové / zkrácené studium (s maturitou), absolvování dvou nebo více oborů středních škol	
pomaturitní studium	ISCED 4
konzervatoř (ukončena absolutoriem)	ISCED 5
vyšší odborné vzdělání (DiS.)	ISCED 6
bakalářské (Bc., BcA.)	
magisterské (Ing., Mgr., MUDr., JUDr., PhDr. aj.)	ISCED 7
doktorské (Ph.D., ThD., CSc., DrSc.)	ISCED 8

V údajích o **ekonomické aktivitě** došlo v souladu s mezinárodní metodikou ke změně terminologie. V SLDB 2021 je užíván pojem „pracovní síla“ pro osoby označované dříve jako „osoby ekonomicky aktivní“ a „osoby mimo pracovní sílu“ namísto „osoby ekonomicky neaktivní“.

Při sčítání 2021 se, na rozdíl od SLDB 2011, kromě zařazení osoby do jednotlivých kategorií podle ekonomické aktivity zjišťovalo na sčítacím formuláři i odpracování alespoň jedné hodiny týdně a využity byly rovněž údaje o ekonomické aktivitě z administrativních zdrojů. Údaje o ekonomické aktivitě ze sčítání 2011 a 2021 proto nejsou plně srovnatelné.

V rámci SLDB 2021 byla nově zjišťována kategorie „osoby na rodičovské dovolené“. Při SLDB 2011 mohly být tyto osoby zahrnuty v různých kategoriích – jako osoby s vlastním zdrojem obživy (s rodičovským příspěvkem), nebo osoby v domácnosti a ostatní závislé osoby. Ve srovnání se SLDB 2011 není již při sčítání 2021 rozlišována kategorie „nezaměstnaní hledající první zaměstnání“, k dispozici jsou pouze údaje za nezaměstnané celkem.

Údaje o zaměstnání, postavení v zaměstnání a odvětví ekonomické činnosti byly v SLDB 2021 zjišťovány výhradně za osoby zaměstnané podle jejich současného hlavního zaměstnání. Při SLDB 2011 byl údaj zjišťován rovněž za nezaměstnané podle posledního vykonávaného zaměstnání.

V údajích o **postavení v zaměstnání** v SLDB 2021 již nejsou rozlišovány kategorie „členové produkčních družstev“ a „pomáhající rodinní příslušníci“.



Údaj o **místě pracoviště/školy** a navazující údaje o dojížděci jsou v SLDB 2021 sledovány u zaměstnaných (pracujících) žáků a studentů podle místa pracoviště, stejně jako u ostatních zaměstnaných. V SLDB 2011 však žáci a studenti, kteří při studiu zároveň pracovali, uváděli údaje o místě školy a dojížděci do školy. Srovnatelnost údajů za dojížděku je i z důvodu dalších metodických změn omezená.

**Frekvence dojížděky** do zaměstnání a školy byla při SLDB 2011 sledována pouze u meziobecní dojížděky, zjišťovány byly navíc odlišné kategorie než u SLDB 2021.

Jako **dopravní prostředek** používaný při cestě do práce nebo školy bylo při SLDB 2011 možné určit nejvýše tři dopravní prostředky bez rozlišení jejich významu. Při SLDB 2021 byl naproti tomu zjišťován zvláště hlavní dopravní prostředek a nejvýše dva doplňkové – vedlejší dopravní prostředky.

Metodika odvození údajů za **hospodařící domácnosti** na základě místa obvyklého pobytu společně žijících a společně hospodařících osob byla v SLDB 2021 zachována. Informace o vztazích mezi osobami byly ovšem oproti SLDB 2011 zjišťovány na sčítacím formuláři odlišným způsobem (úplná matice vztahů) a využity byly i údaje z administrativních zdrojů. Kromě získání přesnějších údajů tím mohla být ovlivněna i srovnatelnost údajů s výsledky SLDB 2011.

Domácnost prarodičů-partnerů s vnoučaty je v SLDB 2021 zahrnuta mezi rodinné domácnosti – úplné rodiny. V roce 2011 patřily tyto případy do kategorie vícečlenná nerodinná domácnost-prarodič/prarodiče s vnoučaty.

Údaje o **velikosti bytu** (plocha a počet místností) byly při sčítání 2021 zjišťovány odlišným, zjednodušeným způsobem než v roce 2011. V SLDB 2021 byla zjišťována pouze celková plocha bytu, nikoli obytná plocha, ani plocha jednotlivých typů místností.

**Obytná místnost** v SLDB 2021 je místnost určená k bydlení, s plochou 4 m<sup>2</sup> a více. Do počtu obytných místností se započítává i kuchyně, pokud je samostatnou místností. Vybavení bytu kuchyní nebo kuchyňským koutem bylo proto zjišťováno samostatně. Při sčítání 2011 byla za standardní obytnou místnost považována místnost s plochou 8 m<sup>2</sup> a více, menší obytné místnosti s plochou 4 až 8 m<sup>2</sup> byly zjišťovány samostatně, jiné bylo i rozlišení kuchyně a kuchyňského koutu.

V údajích o zavedení **plynu** do bytu odpovídá kategorie „bez plynu“ ze SLDB 2011 součtu kategorií „pouze plynové tlakové lahve“ a „bez přívodu plynu“ v SLDB 2021.

V údajích o zavedení **vodovodu** do bytu i do domu v SLDB 2021 je navíc oproti předchozímu sčítání k dispozici i kategorie „z veřejné sítě i soukromého zdroje vody“ současně.

V údajích o **způsobu vytápění** bytu je v SLDB 2021 odlišně vymezena kategorie „ústřední s vlastním zdrojem pro daný byt“, kdy není rozhodující umístění zdroje, ale skutečnost, že slouží pouze pro tento byt a uživatel bytu jej může obsluhovat přímo. Do roku 2011 byla užívána kategorie „ústřední s vlastním zdrojem v bytě“ – tzv. etážové topení, kdy je zdroj (kotel) umístěn přímo v bytě. Odlišné posuzování u rodinných domů s 1 bytem představuje významný rozdíl mezi SLDB 2011 a 2021 v údajích pro kategorie „ústřední domovní“ a „ústřední s vlastním zdrojem pro byt“.

**Zdroj energie užívané k vytápění** byl v SLDB 2021 zjišťován detailněji; kromě rozšíření seznamu rozlišovaných kategorií byl zjišťován hlavní zdroj energie a k němu nejvýše dva další vedlejší zdroje energie.

**Poloha bytu v domě** označuje v SLDB 2021 podlaží, na němž se nacházejí (hlavní) vstupní dveře do bytu. Při sčítání 2011 se v případě bytu umístěného ve více podlažích uvádělo nižší, s výjimkou zvláštní kategorie „přízemí a 1. patro“, využívané zejména u rodinných domů.

**Obydlenost domů a bytů** je při SLDB 2021 odvozena od počtu obvykle bydlících osob stejně jako v SLDB 2011, nejsou však již zjišťovány důvody neobydlenosti.

Při SLDB 2021 byl pro rozlišení **druhu domu** na rodinný dům nebo bytový dům určující počet bytů, nepřihlíželo se k počtu podlaží jako v SLDB 2011.

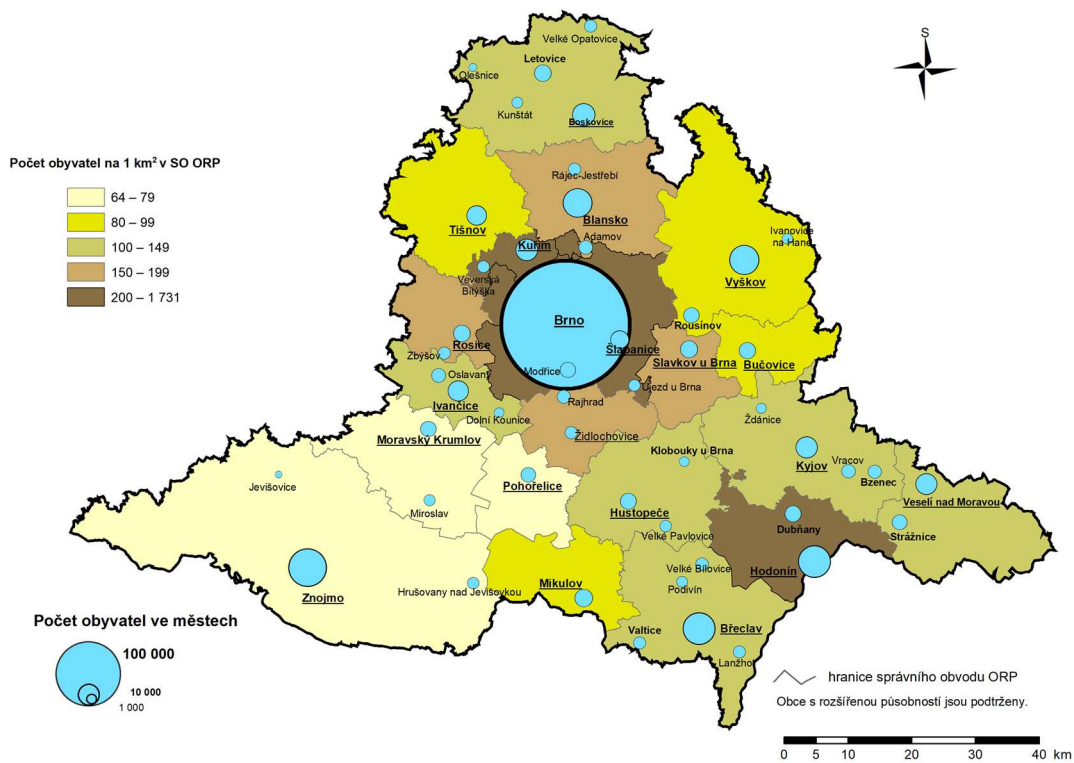
Údaj o **způsobu vytápění domu** byl v SLDB 2021 odvozen z údajů o způsobu vytápění za byty v domě. Oproti SLDB 2011 je omezen na zjišťování ústředního topení, není rozlišován zdroj energie u kotelny v domě.



## Mapa administrativního členění Jihomoravského kraje



## Mapa měst v Jihomoravském kraji





## Komentář k základním výsledkům SLDB 2021 v Jihomoravském kraji

Výsledky Sčítání lidu, domů a bytů 2021 jsou opět zpracovány především podle místa obvyklého pobytu sčítaných osob. Údaje tak jsou srovnatelné se sčítáním v roce 2011, ale možnosti srovnávání s předchozími sčítáními jsou omezené.

**Místo obvyklého pobytu** je definováno jako místo, kde osoba převážně pobývá, tráví dobu svého každodenního odpočinku bez ohledu na dočasnou nepřítomnost, a kde je členem konkrétní domácnosti. Pro zahrnutí osoby do obvykle bydlícího obyvatelstva České republiky je rozhodující kritérium délky pobytu nejméně 12 měsíců, příp. úmysl dlouhodobého pobytu.

Výsledky sčítání 1961 až 2001 byly zpracovány podle **místa registrovaného pobytu (resp. v tehdejší terminologii podle místa trvalého pobytu)**, tedy podle pobytu úředně hlášeného, a to bez ohledu na to, kde občan skutečně bydlel nebo kde byl sečten.

### Obyvatelstvo

K rozhodnému okamžiku sčítání, tj. k 26. 3. 2021, žilo v 673 obcích Jihomoravského kraje 1 197 651 obvykle bydlících osob, což ve srovnání se sčítáním v roce 2011 bylo o 34,1 tisíc obyvatel více. V tomto počtu bylo 589 553 mužů (49,2 % z celku) a 608 098 žen (50,8 %). Na celkovém počtu obyvatel ČR se kraj podílel 11,4 %. Největším okresem i městem je Brno (398 510 obyvatel, tj. 33,3 % obyvatel kraje). Nejméně obyvatel bylo v okrese Vyškov (91 578 osob, tj. 7,6 % celku), nejmenší obcí je obec Zblovce s 35 obyvateli. V rozdělení do velikostních skupin obcí podle počtu obyvatel je na jedné straně Brno jako zástupce největší velikostní skupiny a 4 okresní města ve velikostní skupině 20 až 50 tisíc obyvatel. Na druhém pólu je 113 obcí, v nichž v každé žije méně než 199 obyvatel. Největší počet obcí Jihomoravského kraje se nachází ve velikostní skupině 200 až 499 obyvatel – 190 obcí tvořilo 28,2 % celku a žilo zde 5,5 % obyvatel kraje.

V Jihomoravském kraji žilo 632,6 tisíc obyvatel, kteří se narodili v obci svého obvyklého pobytu (tzv. „rodáci“). Podíl rodáků tvořil 52,8 % obyvatel kraje a byl vyšší než podíl rodáků v ČR (50,4 %). Z okresů kraje byl nejvyšší podíl rodáků zjištěn v okrese Hodonín (57,2 %), nejnižší v okrese Brno-venkov (45,5 %). Z pohledu velikostních skupin obcí nejvíce rodáků žilo v Brně (56,4 %). Méně než poloviční podíl rodáků byl zjištěn jen ve 2 nejmenších velikostních skupinách obcí (do 199 a 200 až 499 obyvatel), a to shodně 49,1 %.

Mezi obyvateli kraje žilo ke dni sčítání 46,5 tisíc cizinců se zjištěným státním občanstvím, což bylo 9,4 % počtu cizinců v ČR. V rámci ČR tvořili cizinci 4,7 % populace, v Jihomoravském kraji byl podíl nižší (3,9 %). Většina cizinců byla koncentrována v Brně (61,6 % cizinců kraje), na počtu obyvatel města se podílejí 7,2 %. Naproti tomu v nejmenších obcích tvořili cizinci jen 1,0 %. Nejpočetnější skupinou byli Ukrajinci (27,7 % cizinců se zjištěným státním občanstvím). V absolutním vyjádření se jednalo o 12,9 tisíc osob. Jen nepatrně méně bylo Slováků (12,7 tisíc, tj. 27,3 %), třetí nejpočetnější skupinou byli Vietnamci (4,2 tisíc, tj. 9,0 %).

Ve struktuře obyvatel kraje podle věku tvoří největší skupinu osoby ve věku 15 až 64 let (763,0 tisíc, tj. 63,7 %). Úbytek počtu obyvatel v produktivním věku dosáhl proti výsledkům sčítání v roce 2011 téměř 46 tisíc osob, jejich podíl tehdy činil 69,5 %. Podíl dětské složky v časovém srovnání vzrostl z 14,0 % v roce 2011 na 16,2 % v roce 2021 (nárůst o téměř 31 tisíc osob). Zvýšil se také podíl osob v nejstarší věkové skupině 65 a více let, která tvořila pětinu obyvatelstva kraje (nárůst o 52,3 tisíc osob). Výsledky sčítání tak potvrzují jev stárnutí populace. Index stáří (počet osob ve věku 65 a více let na 100 osob ve věku do 15 let) činil v kraji 124,4, ve sčítání 2011 to bylo 115,9. Z okresů kraje byl nejvyšší v okrese Hodonín (149,2) a nejnižší v okrese Brno-venkov (101,3). Z detailnějšího pohledu na věkové rozvrstvení obvykle bydlícího obyvatelstva Jihomoravského kraje do 10 letých intervalů vyplývá, že nejvíce obyvatel bylo ke dni sčítání ve věku 40 až 49 let (193,4 tisíc) a 30 až 39 let (169,1 tisíc).

Nejčetnější skupinou obyvatelstva podle rodinného stavu byly svobodné osoby (42,9 %). Celkem 38,9 % obyvatel kraje žilo v manželství, 10,7 % osob bylo rozvedených a 6,7 % osob ovdovělých. Srovnáme-li podle rodinného stavu muže a ženy, pak mezi muži byl vyšší podíl svobodných (muži 47,9 %, ženy 38,2 %)

a ženatých (muži 39,6 %, vdané ženy 38,3 %), mezi ženami byl vyšší podíl rozvedených (ženy 11,9 %, muži 9,5 %) a ovdovělých (ženy 11,1 %, muži 2,3 %). V rámci kraje byl nejvyšší podíl svobodných v Brně (46,3 %), ženatých/vdaných v okresech Brno-venkov a Hodonín (41,9 %) a rozvedených opět v Brně (12,0 %).

V Jihomoravském kraji žilo ke dni sčítání 1,004 mil. osob ve věku 15 a více let, vzdělání nebylo uvedeno u 4,8 % z nich. Ve složení obyvatel, u nichž bylo zjištěno vzdělání, má nejvyšší zastoupení skupina osob s úplným středním vzděláním s maturitou včetně nástavbového (31,9 %) a osoby se středním vzděláním včetně vyučených bez maturity (31,6 %). Více než pětina obyvatel (21,8 %) dosáhla vysokoškolského vzdělání a po Praze to je 2. nejvyšší podíl mezi kraji. V období mezi sčítáními 2011 a 2021 se snížil podíl osob se základním vzděláním včetně neukončeného na 12,7 %. Z hlediska velikostních skupin obcí lze konstatovat, že s rostoucí velikostní skupinou obce roste i vzdělanostní úroveň jejich obyvatel. V obcích s počtem obyvatel do 199 bylo zjištěno 10,7 % vysokoškoláků, v Brně, jako největší obci kraje podíl vysokoškoláků tvořil dokonce 33,6 % obyvatel.

Další zjišťované údaje a z nich publikované výstupy se týkaly ekonomických charakteristik obyvatelstva. Za poslední dekádu došlo v kraji k nárůstu počtu osob zahrnutých mezi pracovní sílu (zaměstnaných a nezaměstnaných) na 634,7 tisíc, tj. 53,5 % obyvatel se zjištěnou ekonomickou aktivitou. Podíl zaměstnaných na obyvatelstvu se zjištěnou aktivitou přesáhl 50,9 %. Téměř trojnásobně vzrostl počet pracujících důchodců a jejich počet dosáhl 66,4 tisíc osob. Mimo pracovní sílu bylo zahrnuto 46,5 % osob se zjištěnou ekonomickou aktivitou, z toho polovinu tvořili nepracující důchodci a necelou třetinu žáci a studenti.

Většina zaměstnaných pracovala v postavení zaměstnance (76,4 %). Jako osoby pracující na vlastní účet (OSVČ) pracovalo 13,2 % zaměstnaných a jen 1 % osob zaměstnávalo v rámci svého podnikání další osoby. Čtvrtina zaměstnaných bydlících v Jihomoravském kraji, u nichž bylo zjištěno odvětví ekonomické činnosti, pracovala v průmyslu (25,2 %), následovala oblast velkoobchodu a maloobchodu (11,1 %), zdravotní a sociální péče (7,8 %) a stavebnictví (7,6 %). V zemědělství pracovalo pouze 3,2 % zaměstnaných, především v menších městech a obcích. V těch nejmenších do 199 obyvatel v něm pracovalo 11,1 % zaměstnaných, v té největší, tedy v Brně, jen 1,0 %. Zajímavostí je, že v Brně každý desátý zaměstnaný pracuje v odvětví informačních a komunikačních činností. Ve srovnání okresů pracovalo v zemědělství nejvíce osob v okresech Znojmo a Břeclav.

Největší část zaměstnaných osob (30,7 % se zjištěným místem pracoviště) pracuje na jiné adrese v rámci obce obvyklého pobytu. Dominantní postavení v kraji mělo Brno, kde podíl osob pracujících v obci obvyklého pobytu dosáhl 61,0 % všech zaměstnaných se zjištěným místem pracoviště. V jiném okrese kraje pracuje 18,2 % osob, významně je zastoupena i skupina zaměstnaných pracujících na adrese obvyklého pobytu (17,6 %). U žáků a studentů je dominantní studium ve škole na jiné adrese v obci obvyklého pobytu (60,8 % žáků a studentů se zjištěným místem školy).

Do zaměstnání či do škol vyjíždí 588,7 tisíc obyvatel kraje, což je téměř polovina celkového počtu. Nejčastěji používaným dopravním prostředkem pro cesty do zaměstnání a do škol byl na úrovni kraje automobil řízený vyjíždějící osobou (35,8 % vyjíždějících se zjištěným dopravním prostředkem). Využití automobilu klesá s narůstající velikostí obce, naproti tomu čím větší obce, tím roste podíl osob využívajících městskou hromadnou dopravu (16,8 % vyjíždějících kraje). Pěšky nejčastěji lidé dochází do práce či školy v obcích střední velikosti, tj. v kategorii od 2 000 obyvatel.

V otázce národnosti využila velká část obyvatel kraje možnost dobrovolné odpovědi, národnost tak neuvádělo 339,4 tisíc obyvatel, tj. 28,3 % celkového počtu obvykle bydlících osob. K české národnosti se přihlásilo 629,6 tisíc osob, k moravské národnosti 269,0 tisíc osob, ke slovenské 21,1 tisíc. Osoby, které uvedly dvě národnosti, jsou započteny v obou národnostech.

Otázka na náboženskou víru byla rovněž dobrovolná, možnosti neodpovídat na ni využilo přibližně stejně osob jako na otázku národnosti (336,8 tisíc, tj. 28,1 % z obvykle bydlícího obyvatelstva). Příslušnost k církvi či náboženské společnosti deklarovalo 230,7 tisíc obyvatel (26,8 % z těch, kteří na otázku odpověděli), odpověď bez náboženské víry zvolilo téměř půl milionu obyvatel (57,6 %). Stejně jako před deseti lety se z věřících



osob nejvíce přihlásilo k římskokatolické církvi (148,6 tisíc), následovala Českobratrská církev evangelická (4,2 tisíc) a Církev českobratrská husitská (3,0 tisíc).

Ke dni sčítání bylo na území Jihomoravského kraje 503,9 tisíc žen ve věku 15 a více let se zjištěným počtem živě narozených dětí. Mezi nimi bylo 212,1 tisíc žen se dvěma dětmi a z celku tak tvořily 42,1 %. Počet bezdětných dosáhl 119,9 tisíc (23,8 %), třetí nejvyšší zastoupení měly ženy s jedním živě narozeným dítětem, kterých bylo 91,2 tisíc (18,1 %). Průměrný počet živě narozených dětí připadající na jednu ženu ve věku 15 a více let se zjištěným počtem dětí dosáhl hodnoty 1,55. Při přepočtu pouze na ženy s dětmi připadají v průměru dvě děti na jednu ženu.

## Domy

K 26. 3. 2021 bylo v Jihomoravském kraji celkem 276 562 domů. Ve srovnání s předchozím sčítáním v roce 2011 tak přibýlo téměř 17 tisíc domů. Z celkového počtu domů bylo 241 367 domů obydlených (87,3 %). Obydlenost domů se odvíjí od velikostní skupiny obcí, v nejmenších obcích do 199 obyvatel bylo obydleno téměř 68 % z celkového počtu domů, v největší velikostní skupině nad 100 tisíc obyvatel (tedy v Brně) to bylo k 93 %. V ČR tvoří obydlené domy 84 %.

Mezi obydlenými domy na jižní Moravě bylo 217 044 (89,9 %) rodinných domů (v ČR 87,6 %) a 20 634 (8,5 %) bytových domů (v ČR 10,6 %). Nejvíce bytových domů je v Brně-městě (10 477), tj. polovina všech bytových domů v kraji. Nejvíce rodinných domů, a to 54 254, se nachází v okrese Brno-venkov, kde mají rodinné domy téměř 95% podíl z obydlených domů v okrese. S rostoucí velikostní skupinou obce se zvyšuje i podíl bytových domů, v nejmenších obcích do 199 obyvatel byl podíl bytových domů pouze 0,7 % z obydlených domů.

Nejčastějším vlastníkem obydlených domů byly fyzické osoby, které vlastnily 89,9 % obydlených domů. U rodinných domů je tato hodnota ještě vyšší, a to 98,0 %. I zde platilo, že podíl vlastnického práva fyzických osob klesá s rostoucí velikostí obce na úkor jiných forem vlastnictví. Druhou nejčastější formou vlastnictví obydlených domů je kategorie spoluvlastnictví vlastníků bytů (6,6 %), která je typická především pro bytové domy. Změny vyvolané privatizačním procesem domovního a bytového fondu dokumentují především počty domů ve vlastnictví obce či státu nebo bytových družstev. V roce 2021 vlastnila obec nebo stát pouze 3,5 tisíc obydlených domů, tj. 1,4 %, ve vlastnictví bytového družstva pak bylo pouze 0,7 tisíc domů, tj. 0,3 %.

Podle období výstavby bylo téměř 60 % obydlených domů postaveno či zrekonstruováno po roce 1970, v desetiletí po roce 2011 to bylo 25 105 domů. Průměrné stáří obydlených domů v Jihomoravském kraji činilo 49,7 let, v ČR 51,9 let. V průměru nejstarší domy jsou v Brně (57,9 let), nejmladší v okrese Brno-venkov (45,8 let).

Téměř tři čtvrtiny obydlených domů jsou jednobytové (73,1 %), dva až tři byty má 18,0 % domů, 4 až 11 bytů má 5,1 % domů a 3,6 % domů má 12 a více bytů. Převážná většina domů (87,9 %) má jedno až dvě nadzemní podlaží, 3 až 4 podlaží má 6,6 % domů a více než pětipodlažních budov je pouze 3,2 %. Většina domů s nejvyšším počtem bytů i podlaží se nachází v Brně (67,7 %, resp. 73,8 % krajského počtu).

Převládajícím materiálem nosných zdí obydlených domů jsou kámen, cihly, tvárnice. Z těchto materiálů je postaveno 83,9 % domů, domy ze stěnových panelů tvoří 3,0 % a 1,3 % domů je postavena ze dřeva. Počet dřevostaveb se proti minulému sčítání více než zdvojnásobil, jejich největší podíl je v okrese Brno-venkov (36,0 % krajského počtu). Technická vybavenost obydlených domů je v porovnání s republikovou úrovní vyšší, 71,8 % domů má připojení na kanalizační síť (v ČR 61,7 %), 83,9 % domů je připojeno na plyn (v ČR 65,5 %), ústřední topení má 75,3 % domů (v ČR 72,9 %). Pouze vybavenost domů výtahem je v kraji nižší než v ČR (2,4 %), zatímco celé ČR je výtahem vybaveno 3,0 % domů. Podíl domů připojených na plyn či kanalizační síť v kraji roste se zvyšující se velikostní skupinou obcí.

## Byty

Bytový fond Jihomoravského kraje tvořilo k datu sčítání 2021 celkem 572 539 bytů, z nichž téměř 86 % bylo obydlených a 14 % bylo neobydlených. Celkový počet bytů od minulého sčítání vzrostl o 69 053 bytů, tj. o 13,7 %, počet obydlených bytů se zvýšil o 46 649, tj. o 10,5 %.

Mezi obydlenými byty bylo 244 512 bytů v rodinných domech (49,9 %) a 237 966 v bytových domech (48,6 %). V ostatních budovách bylo 7 527 bytů (1,5 %). Podíl bytů v rodinných domech byl nejvyšší v menších obcích, v obcích do 199 obyvatel to bylo 96,4 % obydlených bytů. Naproti tomu v Brně, jako v největší obci, bylo 79,5 % bytů v bytových domech a žily zde tři čtvrtiny brněnských obyvatel. Mezi okresy bylo největší zastoupení bytů v rodinných domech v okrese Brno-venkov (73,6 %), ve kterých žilo 78,6 % obyvatel celého okresu.

Ve struktuře obydlených bytů podle právního důvodu užívání mají největší podíl byty ve vlastním domě (40,9 %), byty v osobním vlastnictví tvoří 23,7 % a byty nájemní či pronajaté 19,1 % obydlených bytů. Nejvyšší podíl (přibližně tři čtvrtiny) bytů ve vlastním domě převažuje v menších obcích do 2 tisíc obyvatel. S rostoucí velikostí obce jejich podíl klesá zejména ve prospěch bytů v osobním vlastnictví (v obcích od 20 000 do 49 999 obyvatel jich bylo 41,2 %) a bytů nájemních nebo pronajatých, zde se jedná o Brno, kde je přibližně třetina těchto bytů a třetina jich je v osobním vlastnictví.

Průměrně velký byt v Jihomoravském kraji měl 4 obytné místnosti (včetně kuchyně, pokud se jedná o samostatnou místnost). Podle počtu obytných místností převažovaly byty s 5 a více místnostmi (29,5 %) a byty se 4 místnostmi (28,2 %). Pětina bytů měla 3 místnosti, přibližně desetina byly byty se 2 místnostmi a byty s jednou místností tvořily 3,4 %. Byty s největším průměrným počtem obytných místností byly v okresech Břeclav a Hodonín (4,5) a v obcích od 500 do 999 obyvatel (4,8).

V bytě obvykle bydlelo v průměru 2,3 osob. Zatímco v Brně bydlelo v bytě 2,1 osob, v okrese Brno-venkov to bylo 2,6 osob. V třetině bytů v kraji žila jen 1 osoba, na druhém místě byly byty se 2 osobami (29,6 %), nejmenší zastoupení měly byty s počtem osob 6 a více (2,1 %). Byty s jednou osobou byly nejčastěji v Brně, v ostatních okresech převažovaly byty se 2 osobami.

Z pohledu celkové velikosti obydlených bytů převažovaly byty s celkovou plochou 60,0 až 79,9 m<sup>2</sup> (23,9 %), nejméně bylo bytů s celkovou plochou do 39,9 m<sup>2</sup> (6,7 %). Také zde bylo téměř 64 tisíc bytů (13,0 %) o velikosti 150,0 a více m<sup>2</sup>, které se nacházely především v okrese Brno-venkov.

Technická vybavenost bytů, jako je zavedení vodovodu či plynu do bytu nebo vytápění ústředním topením se postupem času zvyšuje. Zavedením plynu do bytu není vybavena již jen jedna pětina bytů. Plyn je do bytů přiváděn téměř výhradně z veřejné sítě. Vodovod zavedený do bytu mělo 94,0 % obydlených bytů, připojení na kanalizaci 83,5 % bytů. Zde platí, že čím menší obce, tím nižší podíl obcí s připojením (jen 15,4 % obcí do 199 obyvatel mělo připojení na kanalizaci). Nejvíce bytů (40,2 %) je vybaveno ústředním topením s vlastním zdrojem (v bytě), více než čtvrtina bytů má dálkové ústřední topení, lokální topidla (kamna) má jen 7,8 % bytů. Hlavním zdrojem energie k vytápění byl nejčastěji využíván plyn (49,5 %) nebo energie z kotelny mimo dům bez rozlišení paliva (26,4 %).

## Domácnosti

V Jihomoravském kraji bylo sečteno 490 005 bytových domácností, 96,3 % bytových domácností bylo tvořeno 1 hospodařící domácností. Bytových domácností s 3 a více hospodařícími domácnostmi bylo pouze 0,4 %.

Z celkového počtu 529 939 hospodařících domácností bylo 61,0 % domácností rodinných a 39,0 % domácností nerodinných. Z 323 350 rodinných domácností v kraji bylo 96,8 % tvořeno jednou rodinou a 3,2 % tvořeno 2 a více rodinami. Z 206 589 nerodinných domácností bylo 94,6 % domácností jednotlivců a 5,4 % představovaly vícečlenné nerodinné domácnosti. Domácnosti jednotlivců tvořily 36,9 % celkového počtu hospodařících domácností, jejich počet mezi sčítáními vzrostl o více než třetinu. Z pohledu velikostních skupin obcí byl jejich podíl nejvyšší v Brně (44,7 %)

Struktuře rodinných domácností podle typu dominuje kategorie úplných rodin tvořených jednou rodinou (82,0 %). Celkem 18,0 % rodinných domácností tvořených 1 rodinou byly rodiny neúplné. Nejčastější formou úplné rodiny bylo manželství (78,5 %). Stále častěji ovšem lidé neuzavírají de iure sňatek, ale žijí v neformálních soužitích. Podíl faktických manželství na celkovém počtu úplných rodin vzrostl mezi sčítáními z 9,9 % na 21,1 %. Nejmenší rozdíl mezi podíly formálního a neformálního soužití (rozdílného pohlaví) byl zaznamenán v Brně, kde manželství tvořilo 72,6 % úplných rodin a faktická manželství 26,6 %. V neúplných rodinách převažovaly osamělé matky (85,2 %) nad osamělými otci (14,8%).



Ve více než polovině (54,6 %) hospodařících domácností tvořených jednou rodinou nežilo žádné závislé dítě. Domácnosti s jedním závislým dítětem představovaly více než pětinu (21,1 %), další pětinu (20,0 %) tvořily domácnosti se dvěma závislými dětmi.

Podrobnější analýza dat SLDB 2021 i dlouhodobého vývoje bude v analytické publikaci, která bude ve všech krajích vydána na konci října 2023.



**ZÁKLADNÍ VÝSLEDKY SLDB 2021  
V JIHMORAVSKÉM KRAJI**

**PODLE VELIKOSTNÍCH SKUPIN OBCÍ, OKRESŮ  
A SPRÁVNÍCH OBVODŮ OBCÍ S ROZŠÍŘENOU PŮSOBNOSTÍ**



**Tab. 1 Obyvatelstvo podle druhu pobytu a podle velikostních skupin obcí, okresů a správních obvodů  
ORP - Jihomoravský kraj**

podle obvyklého a registrovaného pobytu

	Osoby s obvyklým pobytem celkem	v tom s pobytem		Osoby s registrovaným pobytem celkem
		obvyklým i registrovaným	jen obvyklým	
<b>Jihomoravský kraj</b>	<b>1 197 651</b>	<b>1 159 887</b>	<b>37 764</b>	<b>1 180 889</b>
v tom velikostní skupina obce podle počtu obyvatel:				
do 199	14 187	13 122	1 065	14 382
200 - 499	65 344	61 218	4 126	66 312
500 - 999	128 538	120 998	7 540	130 278
1 000 - 1 999	150 451	141 760	8 691	152 103
2 000 - 4 999	173 026	162 986	10 040	174 858
5 000 - 9 999	100 476	92 737	7 739	99 591
10 000 - 19 999	64 661	59 329	5 332	63 714
20 000 - 49 999	102 458	95 301	7 157	101 781
50 000 - 99 999	-	-	-	-
100 000 a více	398 510	357 319	41 191	377 870
v tom okres:				
Blansko	107 227	103 281	3 946	107 692
Brno-město	398 510	357 319	41 191	377 870
Brno-venkov	226 503	213 156	13 347	224 044
Břeclav	113 651	109 768	3 883	114 642
Hodonín	147 773	144 890	2 883	151 426
Vyškov	91 578	87 766	3 812	91 868
Znojmo	112 409	109 324	3 085	113 347
v tom správní obvod ORP:				
Blansko	56 023	53 419	2 604	56 103
Boskovice	51 204	49 141	2 063	51 589
Brno	398 510	357 319	41 191	377 870
Břeclav	57 821	55 722	2 099	58 303
Bučovice	15 896	15 039	857	16 050
Hodonín	58 508	56 780	1 728	59 817
Hustopeče	35 820	34 257	1 563	36 161
Ivančice	24 204	23 039	1 165	24 348
Kuřim	23 967	21 567	2 400	23 221
Kyjov	53 645	52 072	1 573	54 879
Mikulov	20 010	19 017	993	20 178
Moravský Krumlov	22 291	21 222	1 069	22 407
Pohořelice	14 730	13 853	877	14 773
Rosice	26 565	24 845	1 720	26 272
Slavkov u Brna	24 199	22 665	1 534	24 070
Šlapanice	71 643	65 732	5 911	70 184
Tišnov	31 828	30 147	1 681	31 737
Veselí nad Moravou	35 620	34 658	962	36 730
Vyškov	51 483	49 360	2 123	51 748
Znojmo	90 118	87 724	2 394	90 940
Židlochovice	33 566	31 612	1 954	33 509

**Tab. 2 Obyvatelstvo podle pohlaví a bydliště v době narození a podle velikostních skupin obcí, okresů a správních obvodů ORP - Jihomoravský kraj**

podle obvyklého pobytu

	Počet obcí	Obyvatelstvo celkem	v tom		z toho s bydlištěm v době narození			
			muži	ženy	ve stejné obci	v jiné obci kraje	v jiném kraji	v zahraničí
<b>Jihomoravský kraj</b>	<b>673</b>	<b>1 197 651</b>	<b>589 553</b>	<b>608 098</b>	<b>632 602</b>	<b>306 292</b>	<b>156 997</b>	<b>68 146</b>
v tom velikostní skupina obce podle počtu obyvatel:								
do 199	113	14 187	7 181	7 006	6 972	4 658	1 808	318
200 - 499	190	65 344	32 957	32 387	32 073	22 444	7 074	1 800
500 - 999	176	128 538	64 366	64 172	64 296	44 145	12 591	3 744
1 000 - 1 999	110	150 451	75 195	75 256	75 184	51 240	14 839	5 150
2 000 - 4 999	59	173 026	85 371	87 655	90 310	54 484	16 576	6 827
5 000 - 9 999	15	100 476	49 092	51 384	50 258	31 801	11 064	4 509
10 000 - 19 999	5	64 661	31 582	33 079	32 894	20 052	7 562	2 404
20 000 - 49 999	4	102 458	49 355	53 103	55 998	26 168	11 593	5 504
50 000 - 99 999	-	-	-	-	-	-	-	-
100 000 a více	1	398 510	194 454	204 056	224 617	51 300	73 890	37 890
v tom okres:								
Blansko	116	107 227	52 842	54 385	55 053	35 347	11 069	2 940
Brno-město	1	398 510	194 454	204 056	224 617	51 300	73 890	37 890
Brno-venkov	187	226 503	112 477	114 026	103 039	82 159	26 098	9 192
Břeclav	63	113 651	56 017	57 634	62 735	32 565	9 676	5 224
Hodonín	82	147 773	72 893	74 880	84 486	40 870	12 609	5 542
Vyškov	80	91 578	45 314	46 264	44 952	29 686	10 942	3 439
Znojmo	144	112 409	55 556	56 853	57 720	34 365	12 713	3 919
v tom správní obvod ORP:								
Blansko	43	56 023	27 603	28 420	27 894	19 904	5 118	1 672
Boskovice	73	51 204	25 239	25 965	27 159	15 443	5 951	1 268
Brno	1	398 510	194 454	204 056	224 617	51 300	73 890	37 890
Břeclav	18	57 821	28 339	29 482	32 772	15 650	4 755	2 846
Bučovice	20	15 896	7 976	7 920	8 054	5 172	1 615	577
Hodonín	18	58 508	28 744	29 764	33 399	16 266	4 280	2 776
Hustopeče	28	35 820	17 827	17 993	19 921	11 169	2 632	1 137
Ivančice	17	24 204	12 064	12 140	13 043	7 254	2 206	763
Kuřim	10	23 967	12 101	11 866	9 868	9 140	3 289	1 095
Kyjov	42	53 645	26 576	27 069	30 072	15 935	4 743	1 486
Mikulov	17	20 010	9 851	10 159	10 042	5 746	2 289	1 241
Moravský Krumlov	33	22 291	11 066	11 225	11 641	7 361	2 106	562
Pohořelice	13	14 730	7 330	7 400	6 935	5 113	1 502	645
Rosice	24	26 565	13 077	13 488	12 255	9 291	3 213	1 066
Slavkov u Brna	18	24 199	11 978	12 221	11 573	8 694	2 549	780
Šlapanice	40	71 643	35 539	36 104	30 674	27 605	8 538	3 328
Tišnov	59	31 828	15 704	16 124	14 788	11 434	4 047	794
Veselí nad Moravou	22	35 620	17 573	18 047	21 015	8 669	3 586	1 280
Vyškov	42	51 483	25 360	26 123	25 325	15 820	6 778	2 082
Znojmo	111	90 118	44 490	45 628	46 079	27 004	10 607	3 357
Židlochovice	24	33 566	16 662	16 904	15 476	12 322	3 303	1 501
<b>Jihomoravský kraj k 26.3.2011 <sup>1</sup></b>	<b>673</b>	<b>1 163 505</b>	<b>567 880</b>	<b>595 625</b>	<b>596 245</b>	<b>295 613</b>	<b>152 426</b>	<b>63 453</b>
Rozdíl SLDB 2021 proti SLDB 2011	-	34 146	21 673	12 473	36 357	10 679	4 571	4 693

Poznámky

<sup>1</sup> údaje byly přepočteny na území kraje platné k 26. 3. 2021

**Tab. 3 Obyvatelstvo podle státního občanství a podle velikostních skupin obcí, okresů a správních obvodů ORP - Jihomoravský kraj<sup>1</sup>**

podle obvyklého pobytu

	Obyvatelstvo celkem	Obyvatelstvo se státním občanstvím České republiky	Obyvatelstvo s cizím státním občanstvím	z toho státní občanství vybraných zemí						nezjištěno
				Slovensko	Německo	Polsko	Ukrajina	Vietnam	Rusko	
<b>Jihomoravský kraj</b>	<b>1 197 651</b>	<b>1 146 119</b>	<b>46 511</b>	<b>12 701</b>	<b>365</b>	<b>743</b>	<b>12 871</b>	<b>4 192</b>	<b>2 348</b>	<b>4 995</b>
v tom velikostní skupina obce podle počtu obyvatel:										
do 199	14 187	14 044	135	46	1	2	42	5	3	8
200 - 499	65 344	64 433	867	369	21	16	209	23	19	43
500 - 999	128 538	126 432	2 011	758	29	50	606	145	40	94
1 000 - 1 999	150 451	147 272	3 037	1 123	38	52	848	264	47	142
2 000 - 4 999	173 026	168 668	4 094	1 427	37	100	1 300	328	98	263
5 000 - 9 999	100 476	97 360	2 961	884	31	50	1 026	319	47	155
10 000 - 19 999	64 661	62 927	1 630	477	14	30	459	97	42	102
20 000 - 49 999	102 458	99 158	3 113	1 033	26	45	580	657	73	187
50 000 - 99 999	-	-	-	-	-	-	-	-	-	-
100 000 a více	398 510	365 825	28 663	6 584	168	398	7 801	2 354	1 979	4 001
v tom okres:										
Blansko	107 227	104 998	2 110	580	20	56	612	134	62	118
Brno-město	398 510	365 825	28 663	6 584	168	398	7 801	2 354	1 979	4 001
Brno-venkov	226 503	219 860	6 264	2 012	67	121	2 271	388	133	377
Břeclav	113 651	110 597	2 876	1 120	33	48	766	295	48	178
Hodonín	147 773	145 209	2 448	1 211	21	37	464	287	34	115
Vyškov	91 578	89 532	1 944	648	19	25	630	148	32	102
Znojmo	112 409	110 098	2 206	546	37	58	327	586	60	104
v tom správní obvod ORP:										
Blansko	56 023	54 747	1 205	348	9	40	314	72	46	70
Boskovice	51 204	50 251	905	232	11	16	298	62	16	48
Brno	398 510	365 825	28 663	6 584	168	398	7 801	2 354	1 979	4 001
Břeclav	57 821	56 139	1 579	694	10	20	300	209	28	103
Bučovice	15 896	15 609	275	101	4	3	88	9	4	12
Hodonín	58 508	57 274	1 178	682	8	14	144	147	19	56
Hustopeče	35 820	35 065	718	240	12	17	288	66	11	37
Ivančice	24 204	23 724	460	129	3	6	205	22	7	20
Kuřim	23 967	23 159	759	231	9	17	344	9	17	48
Kyjov	53 645	52 877	734	298	9	14	184	74	9	34
Mikulov	20 010	19 393	579	186	11	11	178	20	9	38
Moravský Krumlov	22 291	22 021	251	83	9	8	70	34	10	19
Pohořelice	14 730	14 384	337	135	7	10	71	13	6	9
Rosice	26 565	25 783	689	201	5	14	229	50	15	92
Slavkov u Brna	24 199	23 632	536	231	1	9	107	37	5	31
Šlapanice	71 643	69 038	2 472	743	24	31	908	232	66	133
Tišnov	31 828	31 341	450	172	11	22	154	30	4	37
Veselí nad Moravou	35 620	35 058	536	231	4	9	136	66	6	25
Vyškov	51 483	50 291	1 133	316	14	13	435	102	23	59
Znojmo	90 118	88 077	1 955	463	28	50	257	552	50	85
Židlochovice	33 566	32 431	1 097	401	8	21	360	32	18	38

Poznámky

<sup>1</sup> Osoby s dvojitým nebo vícenásobným státním občanstvím se zařazují do jednoho státního občanství podle pořadí Česká republika, jiný členský stát EU, jiná země v Evropě, jiná země mimo Evropu.

**Tab. 4 Obyvatelstvo podle hlavních věkových skupin a pohlaví a podle velikostních skupin obcí, okresů a správních obvodů ORP - Jihomoravský kraj**

podle obvyklého pobytu

	Obyvatelstvo celkem	v tom ve věku								
		0 - 14 let			15 - 64 let			65 a více let		
		celkem	muži	ženy	celkem	muži	ženy	celkem	muži	ženy
<b>Jihomoravský kraj</b>	<b>1 197 651</b>	<b>193 674</b>	<b>99 083</b>	<b>94 591</b>	<b>762 972</b>	<b>390 317</b>	<b>372 655</b>	<b>241 005</b>	<b>100 153</b>	<b>140 852</b>
v tom velikostní skupina obce podle počtu obyvatel:										
do 199	14 187	2 202	1 143	1 059	8 848	4 681	4 167	3 137	1 357	1 780
200 - 499	65 344	11 124	5 765	5 359	41 157	21 515	19 642	13 063	5 677	7 386
500 - 999	128 538	22 318	11 317	11 001	81 149	42 106	39 043	25 071	10 943	14 128
1 000 - 1 999	150 451	26 741	13 756	12 985	95 032	49 073	45 959	28 678	12 366	16 312
2 000 - 4 999	173 026	28 990	14 883	14 107	108 810	55 853	52 957	35 226	14 635	20 591
5 000 - 9 999	100 476	16 727	8 472	8 255	63 155	32 097	31 058	20 594	8 523	12 071
10 000 - 19 999	64 661	9 909	5 056	4 853	40 463	20 705	19 758	14 289	5 821	8 468
20 000 - 49 999	102 458	15 324	7 894	7 430	64 496	32 290	32 206	22 638	9 171	13 467
50 000 - 99 999	-	-	-	-	-	-	-	-	-	-
100 000 a více	398 510	60 339	30 797	29 542	259 862	131 997	127 865	78 309	31 660	46 649
v tom okres:										
Blansko	107 227	18 072	9 252	8 820	66 249	33 954	32 295	22 906	9 636	13 270
Brno-město	398 510	60 339	30 797	29 542	259 862	131 997	127 865	78 309	31 660	46 649
Brno-venkov	226 503	41 763	21 455	20 308	142 444	73 007	69 437	42 296	18 015	24 281
Břeclav	113 651	17 766	9 065	8 701	72 141	37 042	35 099	23 744	9 910	13 834
Hodonín	147 773	21 728	11 135	10 593	93 631	48 437	45 194	32 414	13 321	19 093
Vyškov	91 578	15 859	8 130	7 729	57 613	29 493	28 120	18 106	7 691	10 415
Znojmo	112 409	18 147	9 249	8 898	71 032	36 387	34 645	23 230	9 920	13 310
v tom správní obvod ORP:										
Blansko	56 023	9 577	4 928	4 649	34 328	17 591	16 737	12 118	5 084	7 034
Boskovice	51 204	8 495	4 324	4 171	31 921	16 363	15 558	10 788	4 552	6 236
Brno	398 510	60 339	30 797	29 542	259 862	131 997	127 865	78 309	31 660	46 649
Břeclav	57 821	8 698	4 442	4 256	36 585	18 697	17 888	12 538	5 200	7 338
Bučovice	15 896	2 551	1 295	1 256	10 131	5 325	4 806	3 214	1 356	1 858
Hodonín	58 508	8 769	4 467	4 302	37 287	19 151	18 136	12 452	5 126	7 326
Hustopeče	35 820	5 905	3 048	2 857	22 814	11 816	10 998	7 101	2 963	4 138
Ivančice	24 204	3 952	2 030	1 922	15 360	7 945	7 415	4 892	2 089	2 803
Kuřim	23 967	4 278	2 232	2 046	15 428	7 996	7 432	4 261	1 873	2 388
Kyjov	53 645	8 049	4 097	3 952	33 899	17 686	16 213	11 697	4 793	6 904
Mikulov	20 010	3 163	1 575	1 588	12 742	6 529	6 213	4 105	1 747	2 358
Moravský Krumlov	22 291	3 479	1 736	1 743	14 142	7 313	6 829	4 670	2 017	2 653
Pohořelice	14 730	2 632	1 331	1 301	9 398	4 869	4 529	2 700	1 130	1 570
Rosice	26 565	4 850	2 493	2 357	16 595	8 418	8 177	5 120	2 166	2 954
Slavkov u Brna	24 199	4 648	2 360	2 288	15 293	7 768	7 525	4 258	1 850	2 408
Šlapanice	71 643	13 805	7 119	6 686	44 827	22 801	22 026	13 011	5 619	7 392
Tišnov	31 828	5 875	2 952	2 923	19 646	10 088	9 558	6 307	2 664	3 643
Veselí nad Moravou	35 620	4 910	2 571	2 339	22 445	11 600	10 845	8 265	3 402	4 863
Vyškov	51 483	8 660	4 475	4 185	32 189	16 400	15 789	10 634	4 485	6 149
Znojmo	90 118	14 668	7 513	7 155	56 890	29 074	27 816	18 560	7 903	10 657
Židlochovice	33 566	6 371	3 298	3 073	21 190	10 890	10 300	6 005	2 474	3 531
<b>Jihomoravský kraj k 26.3.2011 <sup>1</sup></b>	<b>1 163 505</b>	<b>162 794</b>	<b>83 505</b>	<b>79 289</b>	<b>808 858</b>	<b>407 353</b>	<b>401 505</b>	<b>188 684</b>	<b>75 262</b>	<b>113 422</b>
Rozdíl SLDB 2021 proti SLDB 2011	34 146	30 880	15 578	15 302	-45 886	-17 036	-28 850	52 321	24 891	27 430

Poznámky

<sup>1</sup> údaje byly přepočteny na území kraje platné k 26. 3. 2021;  
údaj o obyvatelstvu celkem zahrnuje i osoby s nezjištěným věkem



**Tab. 5 Obyvatelstvo ve věku 15 a více let podle věku a podle velikostních skupin obcí, okresů a správních obvodů ORP - Jihomoravský kraj**

podle obvyklého pobytu

	Obyvatelstvo ve věku 15 a více let	v tom ve věku								
		15 - 19	20 - 29	30 - 39	40 - 49	50 - 59	60 - 64	65 - 69	70 - 79	80 a více
<b>Jihomoravský kraj</b>	<b>1 003 977</b>	<b>53 245</b>	<b>129 524</b>	<b>169 077</b>	<b>193 421</b>	<b>148 875</b>	<b>68 830</b>	<b>73 094</b>	<b>115 224</b>	<b>52 687</b>
v tom velikostní skupina obce podle počtu obyvatel:										
do 199	11 985	615	1 362	1 698	2 260	1 954	959	979	1 462	696
200 - 499	54 220	3 049	6 186	8 585	10 699	8 541	4 097	4 163	6 269	2 631
500 - 999	106 220	6 107	11 967	16 850	21 655	16 520	8 050	8 108	11 879	5 084
1 000 - 1 999	123 710	7 216	13 877	19 781	25 636	19 584	8 938	9 154	13 759	5 765
2 000 - 4 999	144 036	8 258	15 993	22 209	29 167	22 861	10 322	10 916	17 019	7 291
5 000 - 9 999	83 749	4 645	9 927	13 901	16 469	12 639	5 574	6 212	10 021	4 361
10 000 - 19 999	54 752	2 923	6 165	8 264	10 692	8 490	3 929	4 307	6 645	3 337
20 000 - 49 999	87 134	4 426	10 019	13 133	16 504	13 954	6 460	7 202	10 748	4 688
50 000 - 99 999	-	-	-	-	-	-	-	-	-	-
100 000 a více	338 171	16 006	54 028	64 656	60 339	44 332	20 501	22 053	37 422	18 834
v tom okres:										
Blansko	89 155	4 901	9 980	13 704	17 707	13 516	6 441	7 032	10 762	5 112
Brno-město	338 171	16 006	54 028	64 656	60 339	44 332	20 501	22 053	37 422	18 834
Brno-venkov	184 740	10 755	20 755	31 468	39 225	28 203	12 038	12 608	20 830	8 858
Břeclav	95 885	5 104	10 925	14 512	18 853	15 547	7 200	7 696	11 418	4 630
Hodonín	126 045	6 838	13 949	17 852	23 897	20 995	10 100	10 331	15 196	6 887
Vyškov	75 719	4 174	8 547	12 650	15 179	11 575	5 488	5 765	8 513	3 828
Znojmo	94 262	5 467	11 340	14 235	18 221	14 707	7 062	7 609	11 083	4 538
v tom správní obvod ORP:										
Blansko	46 446	2 416	4 875	7 271	9 328	7 084	3 354	3 666	5 682	2 770
Boskovice	42 709	2 485	5 105	6 433	8 379	6 432	3 087	3 366	5 080	2 342
Brno	338 171	16 006	54 028	64 656	60 339	44 332	20 501	22 053	37 422	18 834
Břeclav	49 123	2 576	5 511	7 078	9 679	8 100	3 641	4 074	5 960	2 504
Bučovice	13 345	737	1 610	2 088	2 540	2 167	989	1 027	1 516	671
Hodonín	49 739	2 607	5 355	7 338	9 511	8 424	4 052	4 025	5 870	2 557
Hustopeče	29 915	1 601	3 549	4 740	5 843	4 806	2 275	2 199	3 456	1 446
Ivančice	20 252	1 093	2 394	3 307	4 025	3 105	1 436	1 551	2 431	910
Kuřim	19 689	1 239	2 227	3 237	4 372	3 122	1 231	1 250	2 130	881
Kyjov	45 596	2 543	5 133	6 423	8 801	7 505	3 494	3 673	5 456	2 568
Mikulov	16 847	927	1 865	2 694	3 331	2 641	1 284	1 423	2 002	680
Moravský Krumlov	18 812	1 022	2 335	2 907	3 387	3 067	1 424	1 473	2 255	942
Pohořelice	12 098	656	1 383	2 292	2 430	1 786	851	886	1 291	523
Rosice	21 715	1 152	2 501	3 763	4 317	3 352	1 510	1 500	2 513	1 107
Slavkov u Brna	19 551	1 094	2 168	3 717	4 147	2 813	1 354	1 370	1 992	896
Šlapanice	57 838	3 543	6 381	9 795	12 736	8 803	3 569	3 765	6 427	2 819
Tišnov	25 953	1 482	2 912	4 172	5 433	3 952	1 695	1 825	3 075	1 407
Veselí nad Moravou	30 710	1 688	3 461	4 091	5 585	5 066	2 554	2 633	3 870	1 762
Vyškov	42 823	2 343	4 769	6 845	8 492	6 595	3 145	3 368	5 005	2 261
Znojmo	75 450	4 445	9 005	11 328	14 834	11 640	5 638	6 136	8 828	3 596
Židlochovice	27 195	1 590	2 957	4 902	5 912	4 083	1 746	1 831	2 963	1 211
<b>Jihomoravský kraj k 26.3.2011 <sup>1</sup></b>	<b>1 000 711</b>	<b>63 678</b>	<b>161 650</b>	<b>195 711</b>	<b>152 904</b>	<b>155 486</b>	<b>79 429</b>	<b>63 216</b>	<b>79 090</b>	<b>46 378</b>
Rozdíl SLDB 2021 proti SLDB 2011	3 266	-10 433	-32 126	-26 634	40 517	-6 611	-10 599	9 878	36 134	6 309

Poznámky

<sup>1</sup> údaje byly přepočteny na území kraje platné k 26. 3. 2021;

údaj o obyvatelstvu ve věku 15 a více let zahrnuje i osoby s nezjištěným věkem

**Tab. 6 Obyvatelstvo podle pohlaví, rodinného stavu a podle velikostních skupin obcí, okresů a správních obvodů ORP - Jihomoravský kraj**

podle obvyklého pobytu

	Muži celkem	z toho podle rodinného stavu				Ženy celkem	z toho podle rodinného stavu			
		svobodní	ženatí	rozvedení	ovdovělí		svobodné	vdané	rozvedené	ovdovělé
<b>Jihomoravský kraj</b>	<b>589 553</b>	<b>282 105</b>	<b>233 633</b>	<b>56 156</b>	<b>13 527</b>	<b>608 098</b>	<b>232 191</b>	<b>232 804</b>	<b>72 530</b>	<b>67 220</b>
v tom velikostní skupina obce podle počtu obyvatel:										
do 199	7 181	3 254	3 070	638	199	7 006	2 450	3 003	565	968
200 - 499	32 957	15 123	14 035	2 951	761	32 387	11 703	13 932	2 829	3 856
500 - 999	64 366	29 648	27 516	5 558	1 490	64 172	23 668	27 440	5 667	7 268
1 000 - 1 999	75 195	34 513	32 730	6 137	1 612	75 256	27 325	32 726	6 661	8 389
2 000 - 4 999	85 371	39 393	36 270	7 460	1 961	87 655	31 400	36 236	9 085	10 653
5 000 - 9 999	49 092	23 165	19 811	4 768	1 179	51 384	19 176	19 835	6 375	5 852
10 000 - 19 999	31 582	14 816	12 420	3 409	775	33 079	11 853	12 490	4 602	4 041
20 000 - 49 999	49 355	23 128	18 875	5 850	1 274	53 103	19 313	18 910	8 410	6 291
50 000 - 99 999	-	-	-	-	-	-	-	-	-	-
100 000 a více	194 454	99 065	68 906	19 385	4 276	204 056	85 303	68 232	28 336	19 902
v tom okres:										
Blansko	52 842	24 379	21 965	5 059	1 265	54 385	19 637	21 943	6 062	6 619
Brno-město	194 454	99 065	68 906	19 385	4 276	204 056	85 303	68 232	28 336	19 902
Brno-venkov	112 477	52 335	47 490	9 771	2 452	114 026	42 893	47 337	11 465	12 005
Břeclav	56 017	25 949	23 149	5 398	1 326	57 634	20 673	23 157	6 662	6 981
Hodonín	72 893	33 064	30 997	6 858	1 781	74 880	25 436	30 989	8 475	9 785
Vyškov	45 314	21 156	18 746	4 250	1 025	46 264	17 053	18 751	5 052	5 296
Znojmo	55 556	26 157	22 380	5 435	1 402	56 853	21 196	22 395	6 478	6 632
v tom správní obvod ORP:										
Blansko	27 603	12 477	11 660	2 709	665	28 420	10 011	11 655	3 325	3 367
Boskovice	25 239	11 902	10 305	2 350	600	25 965	9 626	10 288	2 737	3 252
Brno	194 454	99 065	68 906	19 385	4 276	204 056	85 303	68 232	28 336	19 902
Břeclav	28 339	12 966	11 644	2 922	693	29 482	10 347	11 662	3 687	3 692
Bučovice	7 976	3 755	3 272	756	170	7 920	2 872	3 273	804	957
Hodonín	28 744	13 059	11 910	2 992	691	29 764	10 288	11 861	3 806	3 720
Hustopeče	17 827	8 319	7 599	1 472	399	17 993	6 443	7 587	1 751	2 179
Ivančice	12 064	5 506	5 001	1 213	295	12 140	4 392	4 939	1 387	1 396
Kuřim	12 101	5 755	4 955	1 102	223	11 866	4 484	4 972	1 310	1 070
Kyjov	26 576	12 166	11 320	2 393	638	27 069	9 230	11 345	2 818	3 609
Mikulov	9 851	4 664	3 906	1 004	234	10 159	3 883	3 908	1 224	1 110
Moravský Krumlov	11 066	5 075	4 724	946	288	11 225	4 021	4 713	1 103	1 354
Pohořelice	7 330	3 528	2 970	660	151	7 400	2 841	2 941	739	864
Rosice	13 077	6 009	5 539	1 167	289	13 488	4 977	5 533	1 416	1 508
Slavkov u Brna	11 978	5 715	5 015	964	247	12 221	4 724	5 045	1 170	1 255
Šlapanice	35 539	16 447	15 391	2 818	758	36 104	13 821	15 304	3 373	3 504
Tišnov	15 704	7 169	6 743	1 362	402	16 124	5 951	6 752	1 561	1 820
Veselí nad Moravou	17 573	7 839	7 767	1 473	452	18 047	5 918	7 783	1 851	2 456
Vyškov	25 360	11 686	10 459	2 530	608	26 123	9 457	10 433	3 078	3 084
Znojmo	44 490	21 082	17 656	4 489	1 114	45 628	17 175	17 682	5 375	5 278
Židlochovice	16 662	7 921	6 891	1 449	334	16 904	6 427	6 896	1 679	1 843
<b>Jihomoravský kraj k 26.3.2011<sup>1</sup></b>	<b>567 880</b>	<b>254 897</b>	<b>251 937</b>	<b>46 217</b>	<b>13 681</b>	<b>595 625</b>	<b>209 695</b>	<b>251 096</b>	<b>62 443</b>	<b>71 831</b>
Rozdíl SLDB 2021 proti SLDB 2011	21 673	27 208	-18 304	9 939	-154	12 473	22 496	-18 292	10 087	-4 611

Poznámky

<sup>1</sup> údaje byly přepočteny na území kraje platné k 26. 3. 2021

**Tab. 7 Obyvatelstvo ve věku 15 a více let podle nejvyššího dosaženého vzdělání a podle velikostních skupin obcí, okresů a správních obvodů ORP - Jihomoravský kraj**

podle obvyklého pobytu

	Obyvatelstvo ve věku 15 a více let	v tom nejvyšší dosažené vzdělání						
		bez vzdělání	základní vč. neukončeného	střední vč. vyučení (bez maturity)	úplné střední (s maturitou), vč. nástavbového a pomaturitního	vyšší odborné, konzervatoř	vysokoškolské	nezjištěné
<b>Jihomoravský kraj</b>	<b>1 003 977</b>	<b>4 947</b>	<b>121 166</b>	<b>301 905</b>	<b>304 647</b>	<b>15 190</b>	<b>207 890</b>	<b>48 232</b>
v tom velikostní skupina obce podle počtu obyvatel:								
do 199	11 985	59	1 801	5 008	3 193	166	1 227	531
200 - 499	54 220	340	7 718	21 795	14 820	734	6 223	2 590
500 - 999	106 220	661	14 558	41 122	29 732	1 405	13 736	5 006
1 000 - 1 999	123 710	570	16 609	44 647	36 011	1 744	18 578	5 551
2 000 - 4 999	144 036	695	19 668	50 594	42 604	1 956	21 995	6 524
5 000 - 9 999	83 749	361	10 507	27 153	25 774	1 237	14 594	4 123
10 000 - 19 999	54 752	422	6 647	16 665	17 790	921	10 030	2 277
20 000 - 49 999	87 134	509	12 204	27 314	27 607	1 094	13 628	4 778
50 000 - 99 999	-	-	-	-	-	-	-	-
100 000 a více	338 171	1 330	31 454	67 607	107 116	5 933	107 879	16 852
v tom okres:								
Blansko	89 155	398	10 272	30 976	27 968	1 758	14 207	3 576
Brno-město	338 171	1 330	31 454	67 607	107 116	5 933	107 879	16 852
Brno-venkov	184 740	706	21 816	58 881	56 620	2 877	35 711	8 129
Břeclav	95 885	575	14 670	34 489	27 780	1 059	12 258	5 054
Hodonín	126 045	819	18 380	47 477	36 753	1 323	15 209	6 084
Vyškov	75 719	312	9 703	26 266	22 692	1 089	12 071	3 586
Znojmo	94 262	807	14 871	36 209	25 718	1 151	10 555	4 951
v tom správní obvod ORP:								
Blansko	46 446	164	5 264	15 254	14 927	835	8 205	1 797
Boskovice	42 709	234	5 008	15 722	13 041	923	6 002	1 779
Brno	338 171	1 330	31 454	67 607	107 116	5 933	107 879	16 852
Břeclav	49 123	260	7 663	16 761	14 718	536	6 546	2 639
Bučovice	13 345	65	1 954	4 997	3 791	173	1 676	689
Hodonín	49 739	256	7 434	18 275	14 624	480	6 053	2 617
Hustopeče	29 915	136	4 296	11 534	8 596	326	3 727	1 300
Ivančice	20 252	103	2 438	7 641	5 794	315	2 715	1 246
Kuřim	19 689	70	2 265	5 154	6 294	357	4 763	786
Kyjov	45 596	408	6 571	17 520	13 078	544	5 445	2 030
Mikulov	16 847	179	2 711	6 194	4 466	197	1 985	1 115
Moravský Krumlov	18 812	130	2 668	7 885	5 043	249	2 019	818
Pohořelice	12 098	53	1 757	4 636	3 188	140	1 548	776
Rosice	21 715	84	2 548	7 198	6 804	331	3 849	901
Slavkov u Brna	19 551	64	2 372	6 783	5 904	307	3 315	806
Šlapanice	57 838	196	6 349	16 226	18 437	899	13 605	2 126
Tišnov	25 953	89	2 864	8 451	8 288	460	4 812	989
Veselí nad Moravou	30 710	155	4 375	11 682	9 051	299	3 711	1 437
Vyškov	42 823	183	5 377	14 486	12 997	609	7 080	2 091
Znojmo	75 450	677	12 203	28 324	20 675	902	8 536	4 133
Židlochovice	27 195	111	3 595	9 575	7 815	375	4 419	1 305
<b>Jihomoravský kraj k 26.3.2011<sup>1</sup></b>	<b>1 000 711</b>	<b>3 813</b>	<b>175 879</b>	<b>323 326</b>	<b>296 514</b>	<b>12 569</b>	<b>146 795</b>	<b>41 815</b>
Rozdíl SLDB 2021 proti SLDB 2011	3 266	1 134	-54 713	-21 421	8 133	2 621	61 095	6 417

Poznámky

<sup>1</sup> údaje byly přepočteny na území kraje platné k 26. 3. 2021; včetně nezjištěného věku

**Tab. 8 Obyvatelstvo podle ekonomické aktivity a podle velikostních skupin obcí, okresů a správních obvodů ORP - Jihomoravský kraj**

podle obvyklého pobytu

	Obyvatelstvo celkem	v tom podle ekonomické aktivity								
		pracovní síla	v tom					nezaměstnaní	mimo pracovní sílu	nezjištěno
			zaměstnaní	z toho						
				pracující důchodci	pracující žáci a studenti	osoby na mateřské dovolené				
<b>Jihomoravský kraj</b>	<b>1 197 651</b>	<b>634 700</b>	<b>603 968</b>	<b>66 442</b>	<b>28 686</b>	<b>4 861</b>	<b>30 732</b>	<b>551 760</b>	<b>11 191</b>	
v tom velikostní skupina obce podle počtu obyvatel:										
do 199	14 187	7 177	6 760	768	211	50	417	6 927	83	
200 - 499	65 344	33 261	31 682	3 206	1 000	259	1 579	31 570	513	
500 - 999	128 538	65 739	62 909	6 505	2 185	507	2 830	61 883	916	
1 000 - 1 999	150 451	77 852	74 529	7 685	2 511	591	3 323	71 461	1 138	
2 000 - 4 999	173 026	88 990	84 986	9 872	2 831	665	4 004	82 746	1 290	
5 000 - 9 999	100 476	52 175	49 952	5 307	1 844	464	2 223	47 456	845	
10 000 - 19 999	64 661	33 380	31 762	4 105	1 210	233	1 618	30 845	436	
20 000 - 49 999	102 458	52 994	49 536	6 087	1 520	324	3 458	48 222	1 242	
50 000 - 99 999	-	-	-	-	-	-	-	-	-	
100 000 a více	398 510	223 132	211 852	22 907	15 374	1 768	11 280	170 650	4 728	
v tom okres:										
Blansko	107 227	54 542	52 533	6 535	1 984	420	2 009	52 033	652	
Brno-město	398 510	223 132	211 852	22 907	15 374	1 768	11 280	170 650	4 728	
Brno-venkov	226 503	118 127	113 763	12 161	4 625	976	4 364	106 806	1 570	
Břeclav	113 651	58 983	56 141	6 349	1 516	443	2 842	53 492	1 176	
Hodonín	147 773	75 340	70 677	9 492	1 987	472	4 663	71 284	1 149	
Vyškov	91 578	47 619	45 887	4 338	1 543	406	1 732	43 231	728	
Znojmo	112 409	56 957	53 115	4 660	1 657	376	3 842	54 264	1 188	
v tom správní obvod ORP:										
Blansko	56 023	28 725	27 754	3 480	1 088	228	971	26 967	331	
Boskovice	51 204	25 817	24 779	3 055	896	192	1 038	25 066	321	
Brno	398 510	223 132	211 852	22 907	15 374	1 768	11 280	170 650	4 728	
Břeclav	57 821	30 032	28 523	3 444	703	220	1 509	27 136	653	
Bučovice	15 896	8 279	7 910	645	235	65	369	7 475	142	
Hodonín	58 508	30 088	27 961	4 163	689	192	2 127	27 861	559	
Hustopeče	35 820	18 644	17 924	1 797	564	137	720	16 951	225	
Ivančice	24 204	12 401	11 914	1 375	440	92	487	11 572	231	
Kuřim	23 967	12 852	12 326	1 296	581	96	526	10 948	167	
Kyjov	53 645	27 245	25 782	3 252	830	176	1 463	26 051	349	
Mikulov	20 010	10 307	9 694	1 108	249	86	613	9 405	298	
Moravský Krumlov	22 291	11 488	10 924	941	360	85	564	10 663	140	
Pohořelice	14 730	7 728	7 356	747	211	64	372	6 874	128	
Rosice	26 565	13 619	13 160	1 536	521	136	459	12 752	194	
Slavkov u Brna	24 199	12 723	12 283	1 165	418	133	440	11 337	139	
Šlapanice	71 643	37 732	36 500	3 777	1 637	326	1 232	33 468	443	
Tišnov	31 828	16 219	15 625	1 631	655	125	594	15 441	168	
Veselí nad Moravou	35 620	18 007	16 934	2 077	468	104	1 073	17 372	241	
Vyškov	51 483	26 617	25 694	2 528	890	208	923	24 419	447	
Znojmo	90 118	45 469	42 191	3 719	1 297	291	3 278	43 601	1 048	
Židlochovice	33 566	17 576	16 882	1 799	580	137	694	15 751	239	
<b>Jihomoravský kraj k 26.3.2011<sup>1</sup></b>	<b>1 163 505</b>	<b>572 018</b>	<b>511 843</b>	<b>23 581</b>	<b>9 157</b>	<b>11 056</b>	<b>60 175</b>	<b>541 005</b>	<b>50 482</b>	
Rozdíl SLDB 2021 proti SLDB 2011	34 146	62 682	92 125	42 861	19 529	-6 195	-29 443	10 755	-39 291	

Poznámky

<sup>1</sup> údaje byly přepočteny na území kraje platné k 26. 3. 2021

**Tab. 9 Zaměstnaní podle postavení v zaměstnání a podle velikostních skupin obcí, okresů a správních obvodů ORP - Jihomoravský kraj**

podle obvyklého pobytu

	Zaměstnaní celkem	z toho podle postavení v zaměstnání			
		zaměstnanci	zaměstnavatelé	osoby pracující na vlastní účet	nezjištěno
<b>Jihomoravský kraj</b>	<b>603 968</b>	<b>461 317</b>	<b>6 012</b>	<b>79 882</b>	<b>56 757</b>
v tom velikostní skupina obce podle počtu obyvatel:					
do 199	6 760	5 194	55	949	562
200 - 499	31 682	24 409	299	4 241	2 733
500 - 999	62 909	48 531	628	8 700	5 050
1 000 - 1 999	74 529	56 980	860	10 253	6 436
2 000 - 4 999	84 986	66 012	1 037	11 053	6 884
5 000 - 9 999	49 952	38 997	547	6 392	4 016
10 000 - 19 999	31 762	25 075	399	3 726	2 562
20 000 - 49 999	49 536	36 866	611	5 817	6 242
50 000 - 99 999	-	-	-	-	-
100 000 a více	211 852	159 253	1 576	28 751	22 272
v tom okres:					
Blansko	52 533	42 042	494	6 262	3 735
Brno-město	211 852	159 253	1 576	28 751	22 272
Brno-venkov	113 763	88 613	1 133	15 517	8 500
Břeclav	56 141	42 422	747	7 371	5 601
Hodonín	70 677	54 472	956	9 500	5 749
Vyškov	45 887	35 835	476	6 114	3 462
Znojmo	53 115	38 680	630	6 367	7 438
v tom správní obvod ORP:					
Blansko	27 754	22 166	257	3 286	2 045
Boskovice	24 779	19 876	237	2 976	1 690
Brno	211 852	159 253	1 576	28 751	22 272
Břeclav	28 523	21 486	434	3 433	3 170
Bučovice	7 910	6 213	90	1 052	555
Hodonín	27 961	21 366	361	3 637	2 597
Hustopeče	17 924	14 047	207	2 479	1 191
Ivančice	11 914	9 369	115	1 540	890
Kuřim	12 326	9 374	128	1 672	1 152
Kyjov	25 782	19 949	349	3 606	1 878
Mikulov	9 694	6 889	106	1 459	1 240
Moravský Krumlov	10 924	8 606	115	1 336	867
Pohořelice	7 356	5 831	78	928	519
Rosice	13 160	10 285	111	1 753	1 011
Slavkov u Brna	12 283	9 659	128	1 708	788
Šlapanice	36 500	28 272	374	5 178	2 676
Tišnov	15 625	12 160	173	2 176	1 116
Veselí nad Moravou	16 934	13 157	246	2 257	1 274
Vyškov	25 694	19 963	258	3 354	2 119
Znojmo	42 191	30 074	515	5 031	6 571
Židlochovice	16 882	13 322	154	2 270	1 136
<b>Jihomoravský kraj k 26.3.2011 <sup>1</sup></b>	<b>511 843</b>	<b>400 825</b>	<b>18 918</b>	<b>66 002</b>	<b>26 098</b>
Rozdíl SLDB 2021 proti SLDB 2011	92 125	60 492	-12 906	13 880	30 659

Poznámky

<sup>1</sup> údaje byly přepočteny na území kraje platné k 26. 3. 2021

**Tab. 10 Zaměstnaní podle odvětví ekonomické činnosti a podle velikostních skupin obcí, okresů a správních obvodů ORP - Jihomoravský kraj**

podle obvyklého pobytu

	Zaměstnaní celkem	z toho odvětví ekonomické činnosti (CZ-NACE)						
		zemědělství, lesnictví a rybníkářství	průmysl	stavebnictví	obchod; opravy a údržba motorových vozidel	doprava a skladování	vzdělávání	odvětví nebylo zjištěno
<b>Jihomoravský kraj</b>	<b>603 968</b>	<b>19 096</b>	<b>151 961</b>	<b>46 109</b>	<b>67 331</b>	<b>32 759</b>	<b>44 502</b>	<b>4 190</b>
v tom velikostní skupina obce podle počtu obyvatel:								
do 199	6 760	748	2 107	633	609	416	347	53
200 - 499	31 682	2 371	9 990	2 939	3 076	1 943	1 784	230
500 - 999	62 909	3 605	18 815	6 036	6 555	3 814	4 019	484
1 000 - 1 999	74 529	3 680	22 444	6 688	8 306	4 365	4 967	517
2 000 - 4 999	84 986	3 601	25 827	7 003	9 526	4 900	5 673	643
5 000 - 9 999	49 952	1 314	14 547	3 822	5 921	2 967	3 659	374
10 000 - 19 999	31 762	567	10 169	1 974	3 569	1 398	2 551	196
20 000 - 49 999	49 536	1 161	13 653	3 353	5 763	2 757	3 273	444
50 000 - 99 999	-	-	-	-	-	-	-	-
100 000 a více	211 852	2 049	34 409	13 661	24 006	10 199	18 229	1 249
v tom okres:								
Blansko	52 533	2 065	18 297	3 401	5 441	2 312	3 911	259
Brno-město	211 852	2 049	34 409	13 661	24 006	10 199	18 229	1 249
Brno-venkov	113 763	3 187	29 452	9 376	13 617	7 004	8 340	824
Břeclav	56 141	3 434	17 184	4 256	5 733	3 651	3 288	535
Hodonín	70 677	3 238	24 020	6 365	7 978	3 794	4 371	575
Vyškov	45 887	1 416	14 015	4 261	4 709	2 394	2 998	251
Znojmo	53 115	3 707	14 584	4 789	5 847	3 405	3 365	497
v tom správní obvod ORP:								
Blansko	27 754	883	9 315	1 704	2 930	1 143	1 991	112
Boskovice	24 779	1 182	8 982	1 697	2 511	1 169	1 920	147
Brno	211 852	2 049	34 409	13 661	24 006	10 199	18 229	1 249
Břeclav	28 523	1 488	8 495	1 977	2 854	2 017	1 645	253
Bučovice	7 910	329	2 696	751	755	442	518	53
Hodonín	27 961	1 166	9 327	2 426	3 426	1 402	1 521	237
Hustopeče	17 924	1 155	5 699	1 514	1 974	1 173	1 095	144
Ivančice	11 914	357	3 380	1 088	1 453	790	863	102
Kuřim	12 326	207	3 202	852	1 386	525	951	82
Kyjov	25 782	1 165	8 584	2 404	2 817	1 396	1 738	202
Mikulov	9 694	791	2 990	765	905	461	548	138
Moravský Krumlov	10 924	689	3 559	1 056	1 119	895	724	63
Pohořelice	7 356	439	1 891	668	819	862	402	72
Rosice	13 160	328	3 497	994	1 525	720	972	81
Slavkov u Brna	12 283	271	3 562	1 118	1 443	731	796	61
Šlapanice	36 500	761	8 322	3 077	4 571	2 098	2 742	229
Tišnov	15 625	537	4 681	1 276	1 630	810	1 332	130
Veselí nad Moravou	16 934	907	6 109	1 535	1 735	996	1 112	136
Vyškov	25 694	816	7 757	2 392	2 511	1 221	1 684	137
Znojmo	42 191	3 018	11 025	3 733	4 728	2 510	2 641	434
Židlochovice	16 882	558	4 479	1 421	2 233	1 199	1 078	128
<b>Jihomoravský kraj k 26.3.2011 <sup>1</sup></b>	<b>511 843</b>	<b>14 501</b>	<b>123 039</b>	<b>40 274</b>	<b>53 628</b>	<b>27 368</b>	<b>34 351</b>	<b>51 260</b>
Rozdíl SLDB 2021 proti SLDB 2011	92 125	4 595	28 922	5 835	13 703	5 391	10 151	-47 070

Poznámky

<sup>1</sup> údaje byly přepočteny na území kraje platné k 26. 3. 2021

**Tab. 11 Zaměstnaní podle místa pracoviště a žáci a studenti podle velikostních skupin obcí, okresů a správních obvodů ORP - Jihomoravský kraj**

podle obvyklého pobytu

	Zaměstnaní <sup>1</sup>	v tom podle místa pracoviště								Žáci a studenti <sup>2</sup>
		na adrese obvyklého pobytu	na jiné adrese v obci obvyklého pobytu	v jiné obci okresu	v jiném okrese kraje	v jiném kraji	v zahraničí	bez stálého pracoviště	nezjištěno	
<b>Jihomoravský kraj</b>	<b>603 968</b>	<b>106 082</b>	<b>185 188</b>	<b>104 127</b>	<b>110 125</b>	<b>18 474</b>	<b>9 379</b>	<b>57 571</b>	<b>13 022</b>	<b>164 674</b>
v tom velikostní skupina obce podle počtu obyvatel:										
do 199	6 760	866	184	2 972	1 154	551	100	754	179	1 847
200 - 499	31 682	3 789	1 185	12 972	6 781	1 947	647	3 551	810	9 100
500 - 999	62 909	8 220	3 194	22 637	17 023	2 320	1 130	6 973	1 412	18 765
1 000 - 1 999	74 529	10 917	5 098	22 373	22 624	2 535	1 770	7 566	1 646	22 618
2 000 - 4 999	84 986	14 620	9 655	24 058	22 636	2 677	1 321	8 116	1 903	25 117
5 000 - 9 999	49 952	9 582	9 561	8 753	14 280	1 539	674	4 504	1 059	13 974
10 000 - 19 999	31 762	6 768	8 626	4 427	6 597	1 883	255	2 549	657	8 915
20 000 - 49 999	49 536	11 815	18 550	5 935	4 284	1 297	2 116	4 070	1 469	13 208
50 000 - 99 999	-	-	-	-	-	-	-	-	-	-
100 000 a více	211 852	39 505	129 135	-	14 746	3 725	1 366	19 488	3 887	51 130
v tom okres:										
Blansko	52 533	8 364	8 330	15 643	12 424	1 849	276	4 611	1 036	15 399
Brno-město	211 852	39 505	129 135	-	14 746	3 725	1 366	19 488	3 887	51 130
Brno-venkov	113 763	16 892	9 636	22 707	47 194	3 238	720	11 225	2 151	34 246
Břeclav	56 141	11 504	10 124	15 670	9 618	849	1 719	5 155	1 502	15 373
Hodonín	70 677	13 208	11 769	22 836	7 258	4 967	1 320	7 406	1 913	19 875
Vyškov	45 887	7 364	7 170	11 370	12 558	1 565	267	4 649	944	13 051
Znojmo	53 115	9 245	9 024	15 901	6 327	2 281	3 711	5 037	1 589	15 600
v tom správní obvod ORP:										
Blansko	27 754	4 175	4 384	6 655	9 128	439	144	2 375	454	7 864
Boskovice	24 779	4 189	3 946	8 988	3 296	1 410	132	2 236	582	7 535
Brno	211 852	39 505	129 135	-	14 746	3 725	1 366	19 488	3 887	51 130
Břeclav	28 523	5 998	6 557	8 329	2 948	487	1 005	2 400	799	7 704
Bučovice	7 910	1 167	1 002	2 418	2 020	236	42	834	191	2 201
Hodonín	27 961	5 580	5 725	8 333	3 265	664	743	2 849	802	7 755
Hustopeče	17 924	3 250	2 152	4 627	5 330	210	174	1 825	356	4 982
Ivančice	11 914	1 836	1 568	3 087	3 400	459	71	1 221	272	3 280
Kuřim	12 326	2 235	1 486	1 682	5 321	255	62	1 073	212	3 892
Kyjov	25 782	4 512	3 719	9 216	3 342	1 220	305	2 793	675	7 424
Mikulov	9 694	2 256	1 415	2 714	1 340	152	540	930	347	2 687
Moravský Krumlov	10 924	1 581	1 193	2 268	3 545	795	157	1 102	283	2 895
Pohořelice	7 356	1 255	818	1 807	2 283	91	100	771	231	1 926
Rosice	13 160	1 833	1 024	2 967	4 931	857	69	1 258	221	3 786
Slavkov u Brna	12 283	1 816	1 042	1 812	5 882	220	72	1 241	198	3 572
Šlapanice	36 500	5 146	2 347	4 269	19 648	597	199	3 714	580	11 469
Tišnov	15 625	2 275	1 277	5 083	4 311	792	90	1 483	314	4 783
Veselí nad Moravou	16 934	3 116	2 325	5 287	651	3 083	272	1 764	436	4 696
Vyškov	25 694	4 381	5 126	7 140	4 656	1 109	153	2 574	555	7 278
Znojmo	42 191	7 664	7 831	13 633	2 782	1 486	3 554	3 935	1 306	12 705
Židlochovice	16 882	2 312	1 116	3 812	7 300	187	129	1 705	321	5 110

Poznámky

<sup>1</sup> včetně pracujících žáků a studentů<sup>2</sup> bez pracujících žáků a studentů

**Tab. 12 Vyjíždějící do zaměstnání a do školy podle hlavního dopravního prostředku a podle velikostních skupin obcí, okresů a správních obvodů ORP - Jihomoravský kraj<sup>1</sup>**

podle obvyklého pobytu

	Vyjíždějící celkem	z toho hlavní dopravní prostředek							
		automobil - řidič	automobil - spolucestující	městská hromadná doprava (MHD)	autobus (kromě MHD)	vlak	jízdní kolo	žádný dopravní prostředek (pouze pěšky)	nezjištěno
<b>Jihomoravský kraj</b>	<b>588 670</b>	<b>211 019</b>	<b>33 071</b>	<b>98 974</b>	<b>53 902</b>	<b>27 584</b>	<b>16 395</b>	<b>68 492</b>	<b>75 776</b>
v tom velikostní skupina obce podle počtu obyvatel:									
do 199	6 789	3 350	662	197	1 606	214	69	173	480
200 - 499	32 524	15 635	2 896	1 006	7 496	1 288	456	1 090	2 512
500 - 999	64 731	29 343	4 950	2 539	13 148	3 243	1 287	3 322	6 547
1 000 - 1 999	76 600	33 664	5 120	3 978	10 822	4 414	2 044	6 096	10 089
2 000 - 4 999	85 200	34 142	5 116	4 132	9 880	6 679	3 187	8 578	13 039
5 000 - 9 999	48 238	18 234	2 888	2 862	4 621	3 447	1 399	7 212	7 327
10 000 - 19 999	30 513	10 146	1 817	1 658	1 755	3 681	986	5 791	4 527
20 000 - 49 999	44 932	14 948	2 774	3 372	2 297	2 286	2 697	9 150	7 165
50 000 - 99 999	-	-	-	-	-	-	-	-	-
100 000 a více	199 143	51 557	6 848	79 230	2 277	2 332	4 270	27 080	24 090
v tom okres:									
Blansko	53 737	20 988	3 817	1 843	8 206	4 457	771	6 774	6 628
Brno-město	199 143	51 557	6 848	79 230	2 277	2 332	4 270	27 080	24 090
Brno-venkov	117 031	48 974	7 860	9 645	14 320	8 259	2 363	10 234	14 683
Břeclav	52 999	21 331	3 021	1 659	6 222	4 007	2 754	5 966	7 776
Hodonín	67 803	26 409	4 097	1 821	8 787	4 597	4 035	7 669	10 092
Vyškov	45 805	18 841	3 275	1 738	7 202	2 662	1 170	4 951	5 750
Znojmo	52 152	22 919	4 153	3 038	6 888	1 270	1 032	5 818	6 757
v tom správní obvod ORP:									
Blansko	28 539	10 836	2 020	1 196	3 798	3 031	430	3 639	3 441
Boskovice	25 198	10 152	1 797	647	4 408	1 426	341	3 135	3 187
Brno	199 143	51 557	6 848	79 230	2 277	2 332	4 270	27 080	24 090
Břeclav	26 949	10 202	1 420	1 154	2 294	2 367	2 189	3 007	4 176
Bučovice	7 887	3 238	548	172	1 037	960	222	695	979
Hodonín	26 405	9 993	1 582	724	3 105	1 563	1 707	3 383	4 232
Hustopeče	17 314	7 383	990	329	2 805	1 190	401	1 861	2 263
Ivančice	11 789	4 923	807	447	1 948	500	239	1 178	1 690
Kuřim	12 621	4 934	780	1 367	979	1 243	280	1 322	1 646
Kyjov	25 126	10 108	1 519	718	4 151	1 327	1 032	2 678	3 465
Mikulov	8 736	3 746	611	176	1 123	450	164	1 098	1 337
Moravský Krumlov	10 755	4 928	790	361	1 906	566	149	883	1 132
Pohořelice	6 704	2 960	440	187	1 117	520	270	439	732
Rosice	13 585	5 954	1 045	631	2 406	426	116	1 248	1 697
Slavkov u Brna	12 550	5 261	769	410	2 057	993	256	1 107	1 636
Šlapanice	38 426	16 154	2 470	5 748	3 639	1 615	710	3 093	4 744
Tišnov	16 300	6 799	1 230	441	2 071	1 945	269	1 549	1 904
Veselí nad Moravou	16 272	6 308	996	379	1 531	1 707	1 296	1 608	2 395
Vyškov	25 368	10 342	1 958	1 156	4 108	709	692	3 149	3 135
Znojmo	41 397	17 991	3 363	2 677	4 982	704	883	4 935	5 625
Židlochovice	17 606	7 250	1 088	824	2 160	2 010	479	1 405	2 270

Poznámky

<sup>1</sup> nezahrnuje osoby pracující/studující na adrese obvyklého bydliště, osoby bez stálého pracoviště a osoby s nezjištěným místem pracoviště/školy

**Tab. 13 Obyvatelstvo mimo pracovní sílu podle velikostních skupin obcí, okresů a správních obvodů  
ORP - Jihomoravský kraj**

podle obvyklého pobytu

	Obyvatelstvo mimo pracovní sílu celkem	v tom				
		nepracující důchodci	ostatní s vlastním zdrojem obživy	žáci, studenti	osoby na rodičovské dovolené	osoby v domácnosti, děti předškolního věku, ostatní závislé osoby
<b>Jihomoravský kraj</b>	<b>551 760</b>	<b>259 538</b>	<b>1 487</b>	<b>164 674</b>	<b>26 715</b>	<b>99 346</b>
v tom velikostní skupina obce podle počtu obyvatel:						
do 199	6 927	3 599	14	1 847	314	1 153
200 - 499	31 570	15 090	50	9 100	1 664	5 666
500 - 999	61 883	29 006	115	18 765	3 115	10 882
1 000 - 1 999	71 461	32 145	155	22 618	3 614	12 929
2 000 - 4 999	82 746	39 481	185	25 117	3 959	14 004
5 000 - 9 999	47 456	22 467	94	13 974	2 415	8 506
10 000 - 19 999	30 845	15 662	47	8 915	1 289	4 932
20 000 - 49 999	48 222	24 865	135	13 208	2 094	7 920
50 000 - 99 999	-	-	-	-	-	-
100 000 a více	170 650	77 223	692	51 130	8 251	33 354
v tom okres:						
Blansko	52 033	25 524	83	15 399	2 413	8 614
Brno-město	170 650	77 223	692	51 130	8 251	33 354
Brno-venkov	106 806	45 993	215	34 246	5 653	20 699
Břeclav	53 492	26 674	141	15 373	2 415	8 889
Hodonín	71 284	37 499	134	19 875	3 121	10 655
Vyškov	43 231	19 918	97	13 051	2 286	7 879
Znojmo	54 264	26 707	125	15 600	2 576	9 256
v tom správní obvod ORP:						
Blansko	26 967	13 168	52	7 864	1 274	4 609
Boskovice	25 066	12 356	31	7 535	1 139	4 005
Brno	170 650	77 223	692	51 130	8 251	33 354
Břeclav	27 136	13 910	75	7 704	1 107	4 340
Bučovice	7 475	3 615	13	2 201	385	1 261
Hodonín	27 861	14 494	60	7 755	1 220	4 332
Hustopeče	16 951	8 126	43	4 982	876	2 924
Ivančice	11 572	5 702	14	3 280	589	1 987
Kuřim	10 948	4 426	25	3 892	494	2 111
Kyjov	26 051	13 504	42	7 424	1 152	3 929
Mikulov	9 405	4 638	23	2 687	432	1 625
Moravský Krumlov	10 663	5 420	14	2 895	539	1 795
Pohořelice	6 874	3 085	6	1 926	416	1 441
Rosice	12 752	5 725	24	3 786	711	2 506
Slavkov u Brna	11 337	4 747	23	3 572	640	2 355
Šlapanice	33 468	13 471	77	11 469	1 784	6 667
Tišnov	15 441	6 939	39	4 783	781	2 899
Veselí nad Moravou	17 372	9 501	32	4 696	749	2 394
Vyškov	24 419	11 556	61	7 278	1 261	4 263
Znojmo	43 601	21 287	111	12 705	2 037	7 461
Židlochovice	15 751	6 645	30	5 110	878	3 088
<b>Jihomoravský kraj k 26.3.2011 <sup>1</sup></b>	<b>541 005</b>	<b>263 590</b>	<b>19 545</b>	<b>163 235</b>	.	<b>94 635</b>
Rozdíl SLDB 2021 proti SLDB 2011	10 755	-4 052	-18 058	1 439	.	4 711

Poznámky

<sup>1</sup> údaje byly přepočteny na území kraje platné k 26. 3. 2021

**Tab. 14 Obyvatelstvo podle národnosti a podle velikostních skupin obcí, okresů a správních obvodů  
ORP - Jihomoravský kraj**

podle obvyklého pobytu

	Obyvatelstvo celkem	Osoby s jednou nebo se dvěma národnostmi <sup>1</sup>								Národnost neuvedena
		česká	moravská	slezská	slovenská	polská	romská	ukrajinská	vietnamská	
<b>Jihomoravský kraj</b>	<b>1 197 651</b>	<b>629 566</b>	<b>268 988</b>	<b>883</b>	<b>21 094</b>	<b>1 230</b>	<b>1 598</b>	<b>7 821</b>	<b>2 952</b>	<b>339 415</b>
v tom velikostní skupina obce podle počtu obyvatel:										
do 199	14 187	6 955	3 251	3	112	8	4	33	5	4 638
200 - 499	65 344	32 429	15 453	17	680	23	46	136	15	20 586
500 - 999	128 538	64 193	31 937	63	1 390	76	37	352	95	39 475
1 000 - 1 999	150 451	78 133	35 492	42	2 020	95	45	471	164	44 109
2 000 - 4 999	173 026	90 179	42 886	90	2 462	126	90	838	202	48 854
5 000 - 9 999	100 476	53 089	21 973	57	1 468	72	65	546	247	29 555
10 000 - 19 999	64 661	35 575	14 042	25	726	38	68	300	80	18 064
20 000 - 49 999	102 458	56 609	19 322	26	2 047	59	206	392	408	30 173
50 000 - 99 999	-	-	-	-	-	-	-	-	-	-
100 000 a více	398 510	212 404	84 632	560	10 189	733	1 037	4 753	1 736	103 961
v tom okres:										
Blansko	107 227	56 766	24 043	32	891	70	43	409	102	31 403
Brno-město	398 510	212 404	84 632	560	10 189	733	1 037	4 753	1 736	103 961
Brno-venkov	226 503	120 035	52 626	128	3 130	187	96	1 300	279	63 587
Břeclav	113 651	58 930	26 808	42	2 007	75	139	451	193	33 707
Hodonín	147 773	75 392	39 822	48	2 295	51	146	293	193	42 229
Vyškov	91 578	46 828	21 102	45	1 341	54	59	355	83	27 580
Znojmo	112 409	59 211	19 955	28	1 241	60	78	260	366	36 948
v tom správní obvod ORP:										
Blansko	56 023	29 820	13 298	24	549	41	22	233	67	15 574
Boskovice	51 204	26 946	10 745	8	342	29	21	176	35	15 829
Brno	398 510	212 404	84 632	560	10 189	733	1 037	4 753	1 736	103 961
Břeclav	57 821	30 775	12 925	16	1 204	30	103	153	128	16 915
Bučovice	15 896	7 651	4 123	8	194	2	10	44	10	4 923
Hodonín	58 508	30 118	14 489	19	1 240	20	72	103	97	17 244
Hustopeče	35 820	17 786	10 012	9	381	30	12	185	49	10 343
Ivančice	24 204	11 867	5 603	17	230	11	5	120	24	7 755
Kuřim	23 967	13 428	4 828	15	353	27	15	237	6	6 522
Kyjov	53 645	26 702	16 141	22	548	19	42	121	62	14 843
Mikulov	20 010	10 369	3 871	17	422	15	24	113	16	6 449
Moravský Krumlov	22 291	10 534	5 429	8	187	7	2	41	20	7 373
Pohořelice	14 730	7 316	3 396	8	230	9	5	30	14	4 677
Rosice	26 565	14 257	5 650	18	336	25	13	155	40	7 683
Slavkov u Brna	24 199	12 445	5 740	15	341	19	2	63	24	6 986
Šlapanice	71 643	38 752	18 195	39	1 133	58	15	446	143	18 167
Tišnov	31 828	17 196	6 860	8	309	30	17	91	21	9 144
Veselí nad Moravou	35 620	18 572	9 192	7	507	12	32	69	34	10 142
Vyškov	51 483	26 732	11 239	22	806	33	47	248	49	15 671
Znojmo	90 118	48 677	14 526	20	1 054	53	76	219	346	29 575
Židlochovice	33 566	17 219	8 094	23	539	27	26	221	31	9 639

Poznámky

<sup>1</sup> osoby, které uvedly dvě národnosti, jsou započteny v obou národnostech

**Tab. 15 Obyvatelstvo podle náboženské víry a podle velikostních skupin obcí, okresů a správních obvodů ORP - Jihomoravský kraj**

podle obvyklého pobytu

	Obyvatelstvo celkem	v tom podle vztahu k náboženské víře					
		věřící - hlásící se k církvi, náboženské společnosti nebo směru	z toho		věřící - nehlásící se k církvi, náboženské společnosti nebo směru	bez náboženské víry	neuvedeno
			Církev římskokatolická	Českobratrská církev evangelická			
<b>Jihomoravský kraj</b>	<b>1 197 651</b>	<b>230 654</b>	<b>148 598</b>	<b>4 206</b>	<b>134 443</b>	<b>495 772</b>	<b>336 782</b>
v tom velikostní skupina obce podle počtu obyvatel:							
do 199	14 187	3 745	2 529	76	1 630	4 475	4 337
200 - 499	65 344	15 332	10 642	228	6 924	23 519	19 569
500 - 999	128 538	29 503	20 379	639	13 659	47 885	37 491
1 000 - 1 999	150 451	34 393	23 848	531	16 112	57 385	42 561
2 000 - 4 999	173 026	39 506	27 608	599	19 126	66 262	48 132
5 000 - 9 999	100 476	17 219	11 289	247	10 762	43 512	28 983
10 000 - 19 999	64 661	12 098	7 873	226	7 461	26 564	18 538
20 000 - 49 999	102 458	14 041	8 740	171	10 970	47 452	29 995
50 000 - 99 999	-	-	-	-	-	-	-
100 000 a více	398 510	64 817	35 690	1 489	47 799	178 718	107 176
v tom okres:							
Blansko	107 227	23 818	15 740	623	12 019	39 876	31 514
Brno-město	398 510	64 817	35 690	1 489	47 799	178 718	107 176
Brno-venkov	226 503	42 030	28 009	608	24 599	96 325	63 549
Břeclav	113 651	22 653	15 139	417	12 436	46 609	31 953
Hodonín	147 773	43 839	31 796	734	17 090	46 008	40 836
Vyškov	91 578	15 618	10 420	158	9 033	39 924	27 003
Znojmo	112 409	17 879	11 804	177	11 467	48 312	34 751
v tom správní obvod ORP:							
Blansko	56 023	10 347	6 903	94	6 442	23 457	15 777
Boskovice	51 204	13 471	8 837	529	5 577	16 419	15 737
Brno	398 510	64 817	35 690	1 489	47 799	178 718	107 176
Břeclav	57 821	10 788	7 416	100	6 460	24 332	16 241
Bučovice	15 896	2 712	1 840	25	1 576	6 772	4 836
Hodonín	58 508	14 286	10 206	88	6 670	21 042	16 510
Hustopeče	35 820	9 517	6 474	296	4 029	12 455	9 819
Ivančice	24 204	2 728	1 841	22	2 206	11 795	7 475
Kuřim	23 967	3 865	2 454	70	2 652	10 937	6 513
Kyjov	53 645	15 832	11 683	141	6 391	16 625	14 797
Mikulov	20 010	2 348	1 249	21	1 947	9 822	5 893
Moravský Krumlov	22 291	4 417	2 944	117	2 154	9 020	6 700
Pohořelice	14 730	2 237	1 331	23	1 559	6 406	4 528
Rosice	26 565	3 646	2 390	28	2 651	12 750	7 518
Slavkov u Brna	24 199	4 872	3 290	88	2 425	10 145	6 757
Šlapanice	71 643	14 938	10 206	178	7 988	29 876	18 841
Tišnov	31 828	7 748	5 393	80	3 766	11 189	9 125
Veselí nad Moravou	35 620	13 721	9 907	505	4 029	8 341	9 529
Vyškov	51 483	8 034	5 290	45	5 032	23 007	15 410
Znojmo	90 118	13 462	8 860	60	9 313	39 292	28 051
Židlochovice	33 566	6 868	4 394	207	3 777	13 372	9 549
<b>Jihomoravský kraj k 26.3.2011<sup>1</sup></b>	<b>1 163 505</b>	<b>240 664</b>	<b>198 894</b>	<b>6 198</b>	<b>93 331</b>	<b>335 803</b>	<b>493 577</b>
Rozdíl SLDB 2021 proti SLDB 2011	34 146	-10 010	-50 296	-1 992	41 112	159 969	-156 795

Poznámky

<sup>1</sup> údaje byly přepočteny na území kraje platné k 26. 3. 2021

**Tab. 16 Ženy ve věku 15 a více let podle počtu živě narozených dětí a podle velikostních skupin obcí, okresů a správních obvodů ORP - Jihomoravský kraj**

podle obvyklého pobytu

	Ženy ve věku 15 a více let celkem	v tom s počtem živě narozených dětí							
		0	1	2	3	4	5	6 a více	nezjištěno
<b>Jihomoravský kraj</b>	<b>513 507</b>	<b>119 853</b>	<b>91 245</b>	<b>212 076</b>	<b>63 634</b>	<b>12 666</b>	<b>2 986</b>	<b>1 431</b>	<b>9 616</b>
v tom velikostní skupina obce podle počtu obyvatel:									
do 199	5 947	1 201	727	2 409	1 107	298	80	29	96
200 - 499	27 028	5 268	3 690	11 362	4 734	1 136	283	128	427
500 - 999	53 171	10 601	7 515	22 921	8 764	1 853	446	188	883
1 000 - 1 999	62 271	12 154	9 212	27 580	9 731	1 990	428	189	987
2 000 - 4 999	73 548	14 422	11 554	32 646	10 922	2 118	461	180	1 245
5 000 - 9 999	43 129	8 967	7 319	19 073	5 612	1 052	213	102	791
10 000 - 19 999	28 226	5 794	4 969	12 539	3 561	643	154	60	506
20 000 - 49 999	45 673	9 254	8 581	19 745	5 712	1 063	277	135	906
50 000 - 99 999	-	-	-	-	-	-	-	-	-
100 000 a více	174 514	52 192	37 678	63 801	13 491	2 513	644	420	3 775
v tom okres:									
Blansko	45 565	9 104	6 875	20 254	6 838	1 348	333	115	698
Brno-město	174 514	52 192	37 678	63 801	13 491	2 513	644	420	3 775
Brno-venkov	93 718	19 220	16 240	41 750	12 055	2 235	447	202	1 569
Břeclav	48 933	9 697	7 697	21 228	7 325	1 513	339	166	968
Hodonín	64 287	12 382	9 457	27 944	10 457	2 161	507	199	1 180
Vyškov	38 535	7 686	6 071	17 072	5 672	1 035	237	112	650
Znojmo	47 955	9 572	7 227	20 027	7 796	1 861	479	217	776
v tom správní obvod ORP:									
Blansko	23 771	4 472	4 005	11 021	3 210	550	116	40	357
Boskovice	21 794	4 632	2 870	9 233	3 628	798	217	75	341
Brno	174 514	52 192	37 678	63 801	13 491	2 513	644	420	3 775
Břeclav	25 226	4 931	4 266	11 162	3 472	643	135	77	540
Bučovice	6 664	1 320	942	2 830	1 132	247	52	32	109
Hodonín	25 462	4 786	4 198	11 134	3 807	782	182	65	508
Hustopeče	15 136	3 018	2 085	6 606	2 498	536	113	47	233
Ivančice	10 218	2 040	1 628	4 612	1 348	287	49	25	229
Kuřim	9 820	2 144	1 801	4 332	1 149	181	37	17	159
Kyjov	23 117	4 436	3 208	10 102	3 911	812	188	79	381
Mikulov	8 571	1 748	1 346	3 460	1 355	334	91	42	195
Moravský Krumlov	9 482	1 880	1 275	4 138	1 602	337	80	33	137
Pohořelice	6 099	1 178	1 057	2 526	950	182	39	21	146
Rosice	11 131	2 165	2 047	5 099	1 339	235	56	27	163
Slavkov u Brna	9 933	2 046	1 629	4 448	1 374	235	35	18	148
Šlapanice	29 418	6 253	5 257	13 202	3 445	656	108	58	439
Tišnov	13 201	2 636	2 056	5 864	1 960	379	87	27	192
Veselí nad Moravou	15 708	3 160	2 051	6 708	2 739	567	137	55	291
Vyškov	21 938	4 320	3 500	9 794	3 166	553	150	62	393
Znojmo	38 473	7 692	5 952	15 889	6 194	1 524	399	184	639
Židlochovice	13 831	2 804	2 394	6 115	1 864	315	71	27	241
<b>Jihomoravský kraj k 26.3.2011 <sup>1</sup></b>	<b>516 336</b>	<b>118 509</b>	<b>90 714</b>	<b>205 642</b>	<b>64 610</b>	<b>13 825</b>	<b>3 561</b>	<b>1 963</b>	<b>17 512</b>
Rozdíl SLDB 2021 proti SLDB 2011	-2 829	1 344	531	6 434	-976	-1 159	-575	-532	-7 896

Poznámky

<sup>1</sup> údaje byly přepočteny na území kraje platné k 26. 3. 2021;  
včetně nezjištěného věku



**Tab. 17 Domy podle obydlivosti a druhu a osoby v obydlivých domech podle velikostních skupin obcí, okresů a správních obvodů ORP - Jihomoravský kraj**

podle obvyklého pobytu

	Domy celkem	z toho obydlivé domy				Počet osob v obydlivých domech	
		celkem	v tom			celkem	z toho v rodinných domech
			rodinné domy	bytové domy	ostatní budovy		
<b>Jihomoravský kraj</b>	<b>276 562</b>	<b>241 367</b>	<b>217 044</b>	<b>20 634</b>	<b>3 689</b>	<b>1 175 217</b>	<b>659 557</b>
v tom velikostní skupina obce podle počtu obyvatel:							
do 199	7 016	4 750	4 667	34	49	13 794	13 282
200 - 499	26 249	21 004	20 546	256	202	63 935	60 289
500 - 999	46 741	39 162	38 246	558	358	125 307	116 285
1 000 - 1 999	50 932	44 733	43 445	860	428	146 922	133 158
2 000 - 4 999	51 457	45 892	43 360	1 959	573	169 348	131 499
5 000 - 9 999	24 073	21 402	18 883	2 151	368	98 433	56 882
10 000 - 19 999	11 766	10 572	8 839	1 497	236	63 059	26 755
20 000 - 49 999	16 223	14 787	11 541	2 842	404	99 584	33 478
50 000 - 99 999	-	-	-	-	-	-	-
100 000 a více	42 105	39 065	27 517	10 477	1 071	394 835	87 929
v tom okres:							
Blansko	30 376	25 391	23 468	1 527	396	105 168	72 987
Brno-město	42 105	39 065	27 517	10 477	1 071	394 835	87 929
Brno-venkov	64 236	57 190	54 254	2 329	607	219 641	170 805
Břeclav	35 154	30 575	28 656	1 476	443	110 941	82 969
Hodonín	43 072	37 155	34 871	1 834	450	144 914	103 803
Vyškov	28 097	23 744	22 254	1 213	277	90 182	66 123
Znojmo	33 522	28 247	26 024	1 778	445	109 536	74 941
v tom správní obvod ORP:							
Blansko	14 016	12 234	11 229	841	164	54 778	35 340
Boskovice	16 360	13 157	12 239	686	232	50 390	37 647
Brno	42 105	39 065	27 517	10 477	1 071	394 835	87 929
Břeclav	16 566	14 627	13 597	812	218	56 299	38 899
Bučovice	5 660	4 680	4 471	170	39	15 636	12 930
Hodonín	14 446	13 040	11 933	941	166	57 165	35 559
Hustopeče	12 087	10 455	9 996	329	130	35 207	29 720
Ivančice	7 333	6 387	6 019	301	67	23 442	17 925
Kuřim	5 601	5 140	4 814	273	53	22 928	15 163
Kyjov	17 670	15 100	14 387	537	176	52 782	42 490
Mikulov	6 501	5 493	5 063	335	95	19 435	14 350
Moravský Krumlov	7 737	6 485	6 150	251	84	22 005	17 567
Pohořelice	4 507	4 067	3 819	188	60	14 530	11 408
Rosice	7 592	6 678	6 223	382	73	26 119	19 103
Slavkov u Brna	7 644	6 698	6 366	270	62	23 869	19 473
Šlapanice	19 967	18 116	17 371	565	180	69 021	56 189
Tišnov	9 418	7 839	7 376	363	100	30 663	23 419
Veselí nad Moravou	10 956	9 015	8 551	356	108	34 967	25 754
Vyškov	14 793	12 366	11 417	773	176	50 677	33 720
Znojmo	25 785	21 762	19 874	1 527	361	87 531	57 374
Židlochovice	9 818	8 963	8 632	257	74	32 938	27 598
<b>Jihomoravský kraj k 26.3.2011 <sup>1</sup></b>	<b>259 564</b>	<b>225 004</b>	<b>201 821</b>	<b>19 868</b>	<b>3 315</b>	<b>1 153 205</b>	<b>652 325</b>
Rozdíl SLDB 2021 proti SLDB 2011	16 998	16 363	15 223	766	374	22 012	7 232

Poznámky

<sup>1</sup> údaje byly přepočteny na území kraje platné k 26. 3. 2021

**Tab. 18 Obydlené domy podle vlastníka domu a podle velikostních skupin obcí, okresů a správních obvodů  
ORP - Jihomoravský kraj**

podle obvyklého pobytu

	Obydlené domy celkem	v tom podle vlastníka domu						
		fyzická osoba	obec, stát	bytové družstvo	jiná právnická osoba	spoluvlastnictví vlastníků bytů (jednotek)	kombinace vlastníků	nezjištěno
<b>Jihomoravský kraj</b>	<b>241 367</b>	<b>217 034</b>	<b>3 479</b>	<b>724</b>	<b>2 933</b>	<b>15 850</b>	<b>426</b>	<b>921</b>
v tom velikostní skupina obce podle počtu obyvatel:								
do 199	4 750	4 617	44	2	32	36	5	14
200 - 499	21 004	20 346	178	17	142	200	10	111
500 - 999	39 162	37 840	285	42	265	488	38	204
1 000 - 1 999	44 733	43 014	279	45	314	824	43	214
2 000 - 4 999	45 892	43 095	384	122	459	1 620	71	141
5 000 - 9 999	21 402	18 751	310	43	273	1 894	65	66
10 000 - 19 999	10 572	8 771	111	66	141	1 439	26	18
20 000 - 49 999	14 787	11 590	187	128	264	2 544	46	28
50 000 - 99 999	-	-	-	-	-	-	-	-
100 000 a více	39 065	29 010	1 701	259	1 043	6 805	122	125
v tom okres:								
Blansko	25 391	23 263	283	93	236	1 392	44	80
Brno-město	39 065	29 010	1 701	259	1 043	6 805	122	125
Brno-venkov	57 190	53 711	364	120	502	2 144	67	282
Břeclav	30 575	28 475	284	76	290	1 278	40	132
Hodonín	37 155	34 762	262	29	327	1 639	50	86
Vyškov	23 744	22 058	174	122	199	997	66	128
Znojmo	28 247	25 755	411	25	336	1 595	37	88
v tom správní obvod ORP:								
Blansko	12 234	11 100	135	66	108	749	28	48
Boskovice	13 157	12 163	148	27	128	643	16	32
Brno	39 065	29 010	1 701	259	1 043	6 805	122	125
Břeclav	14 627	13 557	119	26	139	717	24	45
Bučovice	4 680	4 405	39	4	32	147	7	46
Hodonín	13 040	11 898	77	5	139	863	31	27
Hustopeče	10 455	9 907	71	46	88	277	8	58
Ivančice	6 387	5 988	35	7	75	249	6	27
Kuřim	5 140	4 724	17	3	50	321	3	22
Kyjov	15 100	14 325	125	16	112	465	10	47
Mikulov	5 493	5 011	94	4	63	284	8	29
Moravský Krumlov	6 485	6 080	88	12	58	213	3	31
Pohořelice	4 067	3 794	41	11	42	158	5	16
Rosice	6 678	6 150	70	48	61	309	7	33
Slavkov u Brna	6 698	6 278	50	12	41	229	36	52
Šlapanice	18 116	17 179	98	21	148	549	26	95
Tišnov	7 839	7 314	53	13	60	339	16	44
Veselí nad Moravou	9 015	8 539	60	8	76	311	9	12
Vyškov	12 366	11 375	85	106	126	621	23	30
Znojmo	21 762	19 675	323	13	278	1 382	34	57
Židlochovice	8 963	8 562	50	17	66	219	4	45
<b>Jihomoravský kraj k 26.3.2011 <sup>1</sup></b>	<b>225 004</b>	<b>190 417</b>	<b>5 112</b>	<b>3 111</b>	<b>1 499</b>	<b>19 092</b>	<b>2 357</b>	<b>3 416</b>
Rozdíl SLDB 2021 proti SLDB 2011	16 363	26 617	-1 633	-2 387	1 434	-3 242	-1 931	-2 495

Poznámky

<sup>1</sup> údaje byly přepočteny na území kraje platné k 26. 3. 2021

**Tab. 19 Obydlené domy podle období výstavby nebo rekonstrukce a podle velikostních skupin obcí, okresů a správních obvodů ORP - Jihomoravský kraj**

podle obvyklého pobytu

	Obydlené domy celkem	z toho podle období výstavby nebo rekonstrukce									Průměrné stáří domů (roky)	
		1919 a dříve	1920 - 1945	1946 - 1970	1971 - 1980	1981 - 1990	1991 - 2000	2001 - 2010	2011 - 2015	2016 a později	rodinné domy	bytové domy
<b>Jihomoravský kraj</b>	<b>241 367</b>	<b>18 260</b>	<b>33 327</b>	<b>41 688</b>	<b>34 477</b>	<b>27 685</b>	<b>21 937</b>	<b>31 001</b>	<b>11 337</b>	<b>13 768</b>	<b>49,3</b>	<b>55,2</b>
v tom velikostní skupina obce podle počtu obyvatel:												
do 199	4 750	625	639	829	611	478	350	425	176	251	57,2	53,8
200 - 499	21 004	2 170	2 450	3 636	2 831	2 342	1 742	2 299	972	1 393	51,8	47,3
500 - 999	39 162	3 189	4 484	6 837	5 483	4 766	3 458	4 787	2 048	2 584	48,9	42,8
1 000 - 1 999	44 733	2 905	4 813	7 601	6 282	5 540	4 250	6 334	2 537	3 169	45,8	42,1
2 000 - 4 999	45 892	2 474	4 768	9 519	7 267	5 902	4 269	6 184	2 055	2 357	46,8	48,2
5 000 - 9 999	21 402	1 541	2 500	3 728	3 435	2 384	1 980	2 883	1 013	1 304	48,3	47,0
10 000 - 19 999	10 572	582	1 223	2 178	1 709	1 171	1 041	1 534	389	447	48,0	48,0
20 000 - 49 999	14 787	1 118	2 156	2 414	2 187	1 952	1 362	1 841	737	633	49,5	54,7
50 000 - 99 999	-	-	-	-	-	-	-	-	-	-	.	.
100 000 a více	39 065	3 656	10 294	4 946	4 672	3 150	3 485	4 714	1 410	1 630	56,9	61,3
v tom okres:												
Blansko	25 391	2 141	2 568	4 774	4 050	3 103	2 298	2 964	1 165	1 339	49,7	48,2
Brno-město	39 065	3 656	10 294	4 946	4 672	3 150	3 485	4 714	1 410	1 630	56,9	61,3
Brno-venkov	57 190	4 087	6 879	9 033	7 304	5 484	4 652	9 720	3 770	4 421	45,8	46,0
Břeclav	30 575	1 699	3 018	5 642	5 100	4 256	3 034	3 807	1 567	1 663	46,1	47,5
Hodonín	37 155	1 416	3 824	9 506	6 026	5 412	3 702	3 738	1 188	1 391	48,0	50,4
Vyškov	23 744	1 854	2 952	4 200	3 490	2 748	2 137	2 730	1 017	1 482	50,1	46,1
Znojmo	28 247	3 407	3 792	3 587	3 835	3 532	2 629	3 328	1 220	1 842	52,5	54,9
v tom správní obvod ORP:												
Blansko	12 234	883	1 199	2 456	1 906	1 482	1 060	1 457	630	762	48,0	48,9
Boskovice	13 157	1 258	1 369	2 318	2 144	1 621	1 238	1 507	535	577	51,3	47,3
Brno	39 065	3 656	10 294	4 946	4 672	3 150	3 485	4 714	1 410	1 630	56,9	61,3
Břeclav	14 627	751	1 572	2 874	2 510	1 920	1 426	1 840	741	682	46,7	48,1
Bučovice	4 680	347	647	904	711	556	434	446	141	209	52,4	51,2
Hodonín	13 040	383	1 342	3 533	1 998	1 887	1 284	1 392	455	500	47,1	52,6
Hustopeče	10 455	496	876	2 166	1 601	1 569	1 045	1 295	538	562	45,2	42,1
Ivančice	6 387	617	858	1 212	922	715	548	671	245	344	53,1	53,0
Kuřim	5 140	215	617	774	511	438	422	1 296	320	389	40,7	46,7
Kyjov	15 100	687	1 606	3 789	2 402	2 121	1 497	1 508	462	535	49,1	48,0
Mikulov	5 493	452	570	602	989	767	563	672	288	419	46,3	51,4
Moravský Krumlov	6 485	711	807	1 068	1 041	808	557	581	247	400	53,5	48,7
Pohořelice	4 067	358	416	485	592	473	346	525	284	459	44,8	51,6
Rosice	6 678	492	878	1 190	850	659	566	917	390	451	48,5	53,6
Slavkov u Brna	6 698	400	821	1 147	931	758	647	900	356	488	46,8	37,5
Šlapanice	18 116	1 148	2 179	2 637	2 082	1 528	1 446	3 783	1 366	1 475	43,5	36,5
Tišnov	7 839	622	967	1 343	1 088	745	563	1 098	448	618	48,4	44,3
Veselí nad Moravou	9 015	346	876	2 184	1 626	1 404	921	838	271	356	47,5	48,2
Vyškov	12 366	1 107	1 484	2 149	1 848	1 434	1 056	1 384	520	785	51,0	48,1
Znojmo	21 762	2 696	2 985	2 519	2 794	2 724	2 072	2 747	973	1 442	52,3	55,9
Židlochovice	8 963	635	964	1 392	1 259	926	761	1 430	717	685	44,8	44,9

**Tab. 20 Obydlené domy podle počtu bytů, počtu nadzemních podlaží a podle velikostních skupin obcí, okresů a správních obvodů ORP - Jihomoravský kraj**

podle obvyklého pobytu

	Obydlené domy celkem	z toho s počtem bytů				z toho s počtem nadzemních podlaží		
		1	2 - 3	4 - 11	12 a více	1 - 2	3 - 4	5 a více
<b>Jihomoravský kraj</b>	<b>241 367</b>	<b>176 544</b>	<b>43 474</b>	<b>12 333</b>	<b>8 672</b>	<b>212 228</b>	<b>16 045</b>	<b>7 646</b>
v tom velikostní skupina obce podle počtu obyvatel:								
do 199	4 750	3 926	787	33	1	4 448	36	-
200 - 499	21 004	17 623	3 105	262	5	19 996	215	1
500 - 999	39 162	32 463	6 093	548	37	37 542	594	3
1 000 - 1 999	44 733	36 468	7 346	809	76	42 976	894	23
2 000 - 4 999	45 892	36 486	7 348	1 608	410	43 310	1 625	212
5 000 - 9 999	21 402	15 355	3 838	1 637	544	18 853	1 713	393
10 000 - 19 999	10 572	6 797	2 216	910	614	8 666	1 245	454
20 000 - 49 999	14 787	9 313	2 554	1 767	1 111	11 444	2 128	919
50 000 - 99 999	-	-	-	-	-	-	-	-
100 000 a více	39 065	18 113	10 187	4 759	5 874	24 993	7 595	5 641
v tom okres:								
Blansko	25 391	17 797	5 994	1 118	452	22 988	1 468	359
Brno-město	39 065	18 113	10 187	4 759	5 874	24 993	7 595	5 641
Brno-venkov	57 190	43 533	11 242	1 752	621	53 359	2 156	374
Břeclav	30 575	25 319	3 719	1 124	387	28 748	983	285
Hodonín	37 155	30 486	4 753	1 246	622	34 708	1 377	418
Vyškov	23 744	18 571	3 921	905	328	21 796	960	231
Znojmo	28 247	22 725	3 658	1 429	388	25 636	1 506	338
v tom správní obvod ORP:								
Blansko	12 234	8 293	3 063	561	301	10 959	778	274
Boskovice	13 157	9 504	2 931	557	151	12 029	690	85
Brno	39 065	18 113	10 187	4 759	5 874	24 993	7 595	5 641
Břeclav	14 627	11 968	1 817	538	292	13 702	492	206
Bučovice	4 680	3 783	723	145	28	4 347	143	7
Hodonín	13 040	10 419	1 647	633	319	11 933	692	252
Hustopeče	10 455	8 798	1 312	287	53	9 935	246	47
Ivančice	6 387	4 884	1 194	256	48	5 872	266	52
Kuřim	5 140	3 788	1 067	174	107	4 659	294	81
Kyjov	15 100	12 770	1 760	415	137	14 253	467	38
Mikulov	5 493	4 553	590	299	42	5 111	245	32
Moravský Krumlov	6 485	5 451	761	231	29	6 057	188	43
Pohořelice	4 067	3 379	494	168	25	3 905	97	10
Rosice	6 678	5 012	1 275	298	89	6 180	262	31
Slavkov u Brna	6 698	5 326	1 094	226	48	6 260	224	12
Šlapanice	18 116	13 651	3 868	368	213	16 944	675	121
Tišnov	7 839	5 668	1 797	289	79	7 205	353	50
Veselí nad Moravou	9 015	7 297	1 346	198	166	8 522	218	128
Vyškov	12 366	9 462	2 104	534	252	11 189	593	212
Znojmo	21 762	17 274	2 897	1 198	359	19 579	1 318	295
Židlochovice	8 963	7 151	1 547	199	60	8 594	209	29
<b>Jihomoravský kraj k 26.3.2011 <sup>1</sup></b>	<b>225 004</b>	<b>174 374</b>	<b>31 473</b>	<b>11 824</b>	<b>7 143</b>	<b>193 690</b>	<b>14 884</b>	<b>6 626</b>
Rozdíl SLDB 2021 proti SLDB 2011	16 363	2 170	12 001	509	1 529	18 538	1 161	1 020

Poznámky

<sup>1</sup> údaje byly přepočteny na území kraje platné k 26. 3. 2021

**Tab. 21 Obydlené domy podle materiálu nosných zdí a technické vybavenosti a podle velikostních skupin obcí, okresů a správních obvodů ORP - Jihomoravský kraj**

podle obvyklého pobytu

	Obydlené domy celkem	z toho podle materiálu nosných zdí			z toho podle technické vybavenosti			
		kámen, cihly, tvárnice	stěnové panely	dřevo	přípoj na kanalizační síť	plyn	ústřední topení	výtah
<b>Jihomoravský kraj</b>	<b>241 367</b>	<b>202 454</b>	<b>7 284</b>	<b>3 256</b>	<b>173 379</b>	<b>202 390</b>	<b>181 824</b>	<b>5 868</b>
v tom velikostní skupina obce podle počtu obyvatel:								
do 199	4 750	3 787	19	63	736	2 854	3 308	-
200 - 499	21 004	16 770	172	370	7 782	14 957	15 339	4
500 - 999	39 162	32 140	357	715	19 674	30 137	29 719	33
1 000 - 1 999	44 733	38 068	396	762	30 860	36 770	34 532	42
2 000 - 4 999	45 892	40 020	694	623	38 257	40 031	35 692	233
5 000 - 9 999	21 402	18 117	801	278	17 789	17 831	16 292	273
10 000 - 19 999	10 572	8 860	612	140	9 270	9 486	7 845	325
20 000 - 49 999	14 787	12 168	1 012	163	12 947	13 212	10 461	740
50 000 - 99 999	-	-	-	-	-	-	-	-
100 000 a více	39 065	32 524	3 221	142	36 064	37 112	28 636	4 218
v tom okres:								
Blansko	25 391	21 370	628	417	14 976	20 179	18 753	285
Brno-město	39 065	32 524	3 221	142	36 064	37 112	28 636	4 218
Brno-venkov	57 190	48 429	1 097	1 172	40 612	45 168	44 022	330
Břeclav	30 575	26 044	697	377	21 113	25 709	22 782	220
Hodonín	37 155	32 421	685	403	28 911	33 136	29 026	378
Vyškov	23 744	18 761	395	310	14 808	19 619	18 288	202
Znojmo	28 247	22 905	561	435	16 895	21 467	20 317	235
v tom správní obvod ORP:								
Blansko	12 234	10 136	364	220	7 765	10 389	9 102	213
Boskovice	13 157	11 234	264	197	7 211	9 790	9 651	72
Brno	39 065	32 524	3 221	142	36 064	37 112	28 636	4 218
Břeclav	14 627	12 860	351	151	11 776	12 882	10 922	182
Bučovice	4 680	3 756	25	54	2 579	3 451	3 490	1
Hodonín	13 040	11 660	321	202	11 461	11 761	10 135	222
Hustopeče	10 455	8 692	184	127	5 608	8 761	7 918	24
Ivančice	6 387	5 333	166	122	3 562	4 973	4 833	24
Kuřim	5 140	4 434	141	82	3 934	4 118	4 007	66
Kyjov	15 100	12 971	201	138	10 176	13 462	11 869	44
Mikulov	5 493	4 492	162	99	3 729	4 066	3 942	14
Moravský Krumlov	6 485	5 211	133	72	2 881	4 838	4 971	30
Pohořelice	4 067	3 305	83	124	2 818	2 640	2 982	14
Rosice	6 678	5 792	119	126	4 522	5 351	4 942	25
Slavkov u Brna	6 698	5 546	82	88	4 137	5 558	5 271	14
Šlapanice	18 116	15 396	278	378	14 370	15 225	14 307	131
Tišnov	7 839	6 641	181	192	4 083	5 286	5 830	41
Veselí nad Moravou	9 015	7 790	163	63	7 274	7 913	7 022	112
Vyškov	12 366	9 459	288	168	8 092	10 610	9 527	187
Znojmo	21 762	17 694	428	363	14 014	16 629	15 346	205
Židlochovice	8 963	7 528	129	148	7 323	7 575	7 121	29
<b>Jihomoravský kraj k 26.3.2011 <sup>1</sup></b>	<b>225 004</b>	<b>195 531</b>	<b>6 964</b>	<b>1 510</b>	<b>160 139</b>	<b>179 058</b>	<b>183 802</b>	.
Rozdíl SLDB 2021 proti SLDB 2011	16 363	6 923	320	1 746	13 240	23 332	-1 978	.

Poznámky

<sup>1</sup> údaje byly přepočteny na území kraje platné k 26. 3. 2021

**Tab. 22 Byty podle obydlivosti a druhu domu a počet osob v bytech podle velikostních skupin obcí, okresů a správních obvodů ORP - Jihomoravský kraj**

podle obvyklého pobytu

	Byty celkem	z toho obydlivé byty				Počet osob v bytech			
		celkem	v tom			celkem	v tom		
			v rodinných domech	v bytových domech	v ostatních budovách		v rodinných domech	v bytových domech	v ostatních budovách
<b>Jihomoravský kraj</b>	<b>572 539</b>	<b>490 005</b>	<b>244 512</b>	<b>237 966</b>	<b>7 527</b>	<b>1 151 283</b>	<b>659 302</b>	<b>478 078</b>	<b>13 903</b>
v tom velikostní skupina obce podle počtu obyvatel:									
do 199	8 036	5 297	5 108	138	51	13 709	13 268	314	127
200 - 499	30 732	23 788	22 343	1 150	295	63 485	60 260	2 600	625
500 - 999	56 308	45 473	41 934	2 977	562	124 081	116 245	6 643	1 193
1 000 - 1 999	63 979	53 800	47 964	5 220	616	145 701	133 118	11 232	1 351
2 000 - 4 999	75 650	64 842	47 699	16 011	1 132	167 046	131 450	33 465	2 131
5 000 - 9 999	46 904	40 405	21 272	18 535	598	96 687	56 869	38 661	1 157
10 000 - 19 999	31 187	27 062	10 059	16 399	604	61 523	26 748	33 745	1 030
20 000 - 49 999	50 155	44 691	13 146	30 676	869	97 068	33 464	62 017	1 587
50 000 - 99 999	-	-	-	-	-	-	-	-	-
100 000 a více	209 587	184 647	34 987	146 860	2 800	381 983	87 880	289 401	4 702
v tom okres:									
Blansko	51 451	41 604	26 615	14 080	909	103 610	72 954	29 034	1 622
Brno-město	209 587	184 647	34 987	146 860	2 800	381 983	87 880	289 401	4 702
Brno-venkov	97 808	83 170	61 203	20 985	982	217 154	170 741	44 466	1 947
Břeclav	51 745	44 142	31 025	12 415	702	109 592	82 938	25 248	1 406
Hodonín	66 660	57 046	37 754	18 544	748	142 926	103 777	37 662	1 487
Vyškov	42 711	35 525	24 588	10 431	506	88 788	66 107	21 657	1 024
Znojmo	52 577	43 871	28 340	14 651	880	107 230	74 905	30 610	1 715
v tom správní obvod ORP:									
Blansko	26 242	21 980	12 839	8 694	447	54 039	35 323	17 949	767
Boskovice	25 209	19 624	13 776	5 386	462	49 571	37 631	11 085	855
Brno	209 587	184 647	34 987	146 860	2 800	381 983	87 880	289 401	4 702
Břeclav	26 458	23 083	14 760	7 969	354	55 582	38 884	15 984	714
Bučovice	7 668	6 165	4 897	1 196	72	15 553	12 922	2 482	149
Hodonín	26 114	23 352	13 015	10 090	247	56 430	35 546	20 383	501
Hustopeče	15 828	13 232	10 789	2 216	227	34 907	29 711	4 739	457
Ivančice	10 926	9 221	6 696	2 433	92	23 237	17 917	5 107	213
Kuřim	10 214	8 954	5 457	3 395	102	22 650	15 158	7 312	180
Kyjov	24 022	20 116	15 492	4 317	307	51 961	42 481	8 871	609
Mikulov	9 459	7 827	5 476	2 230	121	19 103	14 343	4 525	235
Moravský Krumlov	10 222	8 457	6 607	1 717	133	21 495	17 558	3 652	285
Pohořelice	6 345	5 539	4 156	1 288	95	14 350	11 392	2 757	201
Rosice	11 977	10 081	6 925	3 037	119	25 669	19 099	6 328	242
Slavkov u Brna	10 716	8 994	6 985	1 904	105	23 713	19 471	4 005	237
Šlapanice	30 141	25 716	19 968	5 423	325	68 272	56 180	11 500	592
Tišnov	14 381	11 512	8 344	3 024	144	30 222	23 405	6 535	282
Veselí nad Moravou	16 524	13 578	9 247	4 137	194	34 535	25 750	8 408	377
Vyškov	24 327	20 366	12 706	7 331	329	49 522	33 714	15 170	638
Znojmo	42 355	35 414	21 733	12 934	747	85 735	57 347	26 958	1 430
Židlochovice	13 824	12 147	9 657	2 385	105	32 754	27 590	4 927	237
<b>Jihomoravský kraj k 26.3.2011 <sup>1</sup></b>	<b>503 486</b>	<b>443 356</b>	<b>223 990</b>	<b>213 875</b>	<b>5 491</b>	<b>1 136 677</b>	<b>651 163</b>	<b>474 338</b>	<b>11 176</b>
Rozdíl SLDB 2021 proti SLDB 2011	69 053	46 649	20 522	24 091	2 036	14 606	8 139	3 740	2 727

Poznámky

<sup>1</sup> údaje byly přepočteny na území kraje platné k 26. 3. 2021

**Tab. 23 Obydlené byty podle právního důvodu užívání bytu a podle velikostních skupin obcí, okresů a správních obvodů ORP - Jihomoravský kraj**

podle obvyklého pobytu

	Obydlené byty celkem	v tom právní důvod užívání bytu						
		ve vlastním domě	v osobním vlastnictví	družstevní	jiné bezplatné užívání bytu	nájemní / pronajatý	jiný důvod užívání bytu	nezjištěno
<b>Jihomoravský kraj</b>	<b>490 005</b>	<b>200 629</b>	<b>116 150</b>	<b>5 535</b>	<b>28 543</b>	<b>93 783</b>	<b>16 383</b>	<b>28 982</b>
v tom velikostní skupina obce podle počtu obyvatel:								
do 199	5 297	4 061	92	4	436	203	154	347
200 - 499	23 788	18 401	612	42	1 571	1 036	779	1 347
500 - 999	45 473	34 765	1 689	158	2 746	2 094	1 435	2 586
1 000 - 1 999	53 800	40 111	2 997	146	3 055	2 925	1 686	2 880
2 000 - 4 999	64 842	40 087	8 940	745	3 791	5 979	1 995	3 305
5 000 - 9 999	40 405	17 455	10 960	279	2 336	5 857	1 196	2 322
10 000 - 19 999	27 062	8 186	10 368	624	1 790	3 962	776	1 356
20 000 - 49 999	44 691	10 540	18 410	1 405	2 666	7 870	1 110	2 690
50 000 - 99 999	-	-	-	-	-	-	-	-
100 000 a více	184 647	27 023	62 082	2 132	10 152	63 857	7 252	12 149
v tom okres:								
Blansko	41 604	21 748	8 617	725	2 836	4 194	1 383	2 101
Brno-město	184 647	27 023	62 082	2 132	10 152	63 857	7 252	12 149
Brno-venkov	83 170	50 400	12 361	643	5 079	7 318	2 666	4 703
Břeclav	44 142	25 885	7 570	427	2 462	3 963	1 236	2 599
Hodonín	57 046	32 031	11 582	340	3 299	5 356	1 546	2 892
Vyškov	35 525	20 232	5 574	1 187	2 022	3 506	995	2 009
Znojmo	43 871	23 310	8 364	81	2 693	5 589	1 305	2 529
v tom správní obvod ORP:								
Blansko	21 980	10 510	5 289	594	1 512	2 240	750	1 085
Boskovice	19 624	11 238	3 328	131	1 324	1 954	633	1 016
Brno	184 647	27 023	62 082	2 132	10 152	63 857	7 252	12 149
Břeclav	23 083	12 357	5 078	181	1 311	2 139	620	1 397
Bučovice	6 165	3 988	693	12	356	528	195	393
Hodonín	23 352	11 013	6 393	196	1 286	2 549	608	1 307
Hustopeče	13 232	9 060	1 290	233	727	887	405	630
Ivančice	9 221	5 443	1 389	37	583	836	271	662
Kuřim	8 954	4 429	2 282	1	580	922	270	470
Kyjov	20 116	13 137	2 568	119	1 217	1 608	559	908
Mikulov	7 827	4 468	1 202	13	424	937	211	572
Moravský Krumlov	8 457	5 515	960	44	546	717	248	427
Pohořelice	5 539	3 480	731	11	299	497	196	325
Rosice	10 081	5 822	1 653	217	597	987	319	486
Slavkov u Brna	8 994	5 851	1 141	54	469	766	248	465
Šlapanice	25 716	16 312	3 195	163	1 509	2 171	875	1 491
Tišnov	11 512	6 862	1 857	94	820	970	360	549
Veselí nad Moravou	13 578	7 881	2 621	25	796	1 199	379	677
Vyškov	20 366	10 393	3 740	1 121	1 197	2 212	552	1 151
Znojmo	35 414	17 795	7 404	37	2 147	4 872	1 057	2 102
Židlochovice	12 147	8 052	1 254	120	691	935	375	720
<b>Jihomoravský kraj k 26.3.2011 <sup>1</sup></b>	<b>443 356</b>	<b>189 389</b>	<b>74 510</b>	<b>33 301</b>	<b>13 125</b>	<b>96 139</b>	<b>4 480</b>	<b>32 412</b>
Rozdíl SLDB 2021 proti SLDB 2011	46 649	11 240	41 640	-27 766	15 418	-2 356	11 903	-3 430

Poznámky

<sup>1</sup> údaje byly přepočteny na území kraje platné k 26. 3. 2021

**Tab. 24 Obydlené byty podle počtu obytných místností a podle velikostních skupin obcí, okresů a správních obvodů ORP - Jihomoravský kraj**

podle obvyklého pobytu

	Obydlené byty celkem	z toho podle počtu obytných místností					Průměrný počet obytných místností na 1 byt
		1	2	3	4	5 a více	
<b>Jihomoravský kraj</b>	<b>490 005</b>	<b>16 667</b>	<b>53 618</b>	<b>107 903</b>	<b>137 978</b>	<b>144 459</b>	<b>4,0</b>
v tom velikostní skupina obce podle počtu obyvatel:							
do 199	5 297	40	215	812	1 438	2 431	4,7
200 - 499	23 788	198	890	3 351	6 612	11 318	4,7
500 - 999	45 473	402	1 584	5 903	12 399	22 476	4,8
1 000 - 1 999	53 800	643	2 178	7 265	14 435	26 297	4,7
2 000 - 4 999	64 842	1 159	4 041	11 644	16 560	28 008	4,5
5 000 - 9 999	40 405	1 025	4 093	9 811	11 370	11 709	4,0
10 000 - 19 999	27 062	773	2 973	7 640	8 349	5 952	3,8
20 000 - 49 999	44 691	1 122	4 840	12 252	14 991	8 780	3,7
50 000 - 99 999	-	-	-	-	-	-	.
100 000 a více	184 647	11 305	32 804	49 225	51 824	27 488	3,4
v tom okres:							
Blansko	41 604	830	3 284	9 024	11 795	14 493	4,2
Brno-město	184 647	11 305	32 804	49 225	51 824	27 488	3,4
Brno-venkov	83 170	1 481	6 187	16 478	22 077	32 059	4,3
Břeclav	44 142	677	2 501	7 654	12 190	18 483	4,5
Hodonín	57 046	871	3 260	10 362	15 898	23 633	4,5
Vyškov	35 525	560	2 510	6 978	10 324	13 086	4,3
Znojmo	43 871	943	3 072	8 182	13 870	15 217	4,2
v tom správní obvod ORP:							
Blansko	21 980	497	1 827	5 188	6 423	6 935	4,1
Boskovice	19 624	333	1 457	3 836	5 372	7 558	4,4
Brno	184 647	11 305	32 804	49 225	51 824	27 488	3,4
Břeclav	23 083	348	1 361	4 330	6 550	9 090	4,4
Bučovice	6 165	67	381	1 181	1 747	2 384	4,4
Hodonín	23 352	306	1 542	4 924	6 804	8 432	4,3
Hustopeče	13 232	180	629	1 953	3 473	6 333	4,7
Ivančice	9 221	149	631	2 118	2 492	3 132	4,2
Kuřim	8 954	206	696	2 046	2 673	2 858	4,1
Kyjov	20 116	318	1 032	3 083	5 375	9 347	4,6
Mikulov	7 827	149	511	1 371	2 167	3 060	4,4
Moravský Krumlov	8 457	140	390	1 262	2 593	3 628	4,5
Pohořelice	5 539	84	402	834	1 571	2 306	4,4
Rosice	10 081	184	756	2 395	2 564	3 678	4,3
Slavkov u Brna	8 994	192	625	1 618	2 394	3 687	4,4
Šlapanice	25 716	502	2 008	4 609	6 559	10 496	4,4
Tišnov	11 512	163	836	2 435	3 038	4 461	4,4
Veselí nad Moravou	13 578	247	686	2 355	3 719	5 854	4,6
Vyškov	20 366	301	1 504	4 179	6 183	7 015	4,2
Znojmo	35 414	803	2 682	6 920	11 277	11 589	4,2
Židlochovice	12 147	193	858	2 041	3 180	5 128	4,4



**Tab. 25 Obydlené byty podle počtu osob v bytě a podle velikostních skupin obcí, okresů a správních obvodů  
ORP - Jihomoravský kraj**

podle obvyklého pobytu

	Obydlené byty celkem	v tom podle počtu osob v bytě						Počet bydlících osob	
		1	2	3	4	5	6 a více	celkem	průměr na 1 byt
<b>Jihomoravský kraj</b>	<b>490 005</b>	<b>161 560</b>	<b>145 060</b>	<b>80 199</b>	<b>71 682</b>	<b>21 415</b>	<b>10 089</b>	<b>1 151 283</b>	<b>2,35</b>
v tom velikostní skupina obce podle počtu obyvatel:									
do 199	5 297	1 520	1 475	879	867	325	231	13 709	2,59
200 - 499	23 788	5 921	6 822	4 147	4 374	1 602	922	63 485	2,67
500 - 999	45 473	10 658	12 615	8 400	8 721	3 220	1 859	124 081	2,73
1 000 - 1 999	53 800	12 467	15 035	10 110	10 787	3 559	1 842	145 701	2,71
2 000 - 4 999	64 842	17 172	18 755	11 716	11 461	3 834	1 904	167 046	2,58
5 000 - 9 999	40 405	12 428	12 076	7 041	6 370	1 740	750	96 687	2,39
10 000 - 19 999	27 062	9 120	8 424	4 454	3 688	977	399	61 523	2,27
20 000 - 49 999	44 691	16 203	14 109	7 296	5 362	1 269	452	97 068	2,17
50 000 - 99 999	-	-	-	-	-	-	-	-	-
100 000 a více	184 647	76 071	55 749	26 156	20 052	4 889	1 730	381 983	2,07
v tom okres:									
Blansko	41 604	12 172	12 252	7 052	6 595	2 336	1 197	103 610	2,49
Brno-město	184 647	76 071	55 749	26 156	20 052	4 889	1 730	381 983	2,07
Brno-venkov	83 170	21 568	23 361	15 123	15 736	4 896	2 486	217 154	2,61
Břeclav	44 142	12 566	13 177	7 817	7 284	2 216	1 082	109 592	2,48
Hodonín	57 046	16 086	17 063	10 076	8 998	3 114	1 709	142 926	2,51
Vyškov	35 525	10 081	10 345	6 293	6 120	1 836	850	88 788	2,50
Znojmo	43 871	13 016	13 113	7 682	6 897	2 128	1 035	107 230	2,44
v tom správní obvod ORP:									
Blansko	21 980	6 461	6 583	3 780	3 481	1 117	558	54 039	2,46
Boskovice	19 624	5 711	5 669	3 272	3 114	1 219	639	49 571	2,53
Brno	184 647	76 071	55 749	26 156	20 052	4 889	1 730	381 983	2,07
Břeclav	23 083	6 920	7 084	4 059	3 501	1 045	474	55 582	2,41
Bučovice	6 165	1 722	1 775	1 136	1 041	318	173	15 553	2,52
Hodonín	23 352	6 927	7 213	4 129	3 473	1 066	544	56 430	2,42
Hustopeče	13 232	3 321	3 776	2 367	2 528	796	444	34 907	2,64
Ivančice	9 221	2 574	2 709	1 650	1 543	468	277	23 237	2,52
Kuřim	8 954	2 393	2 656	1 600	1 644	465	196	22 650	2,53
Kyjov	20 116	5 358	5 847	3 627	3 363	1 223	698	51 961	2,58
Mikulov	7 827	2 325	2 317	1 391	1 255	375	164	19 103	2,44
Moravský Krumlov	8 457	2 275	2 511	1 547	1 406	473	245	21 495	2,54
Pohořelice	5 539	1 447	1 533	1 100	993	316	150	14 350	2,59
Rosice	10 081	2 708	2 991	1 780	1 790	531	281	25 669	2,55
Slavkov u Brna	8 994	2 252	2 528	1 656	1 750	547	261	23 713	2,64
Šlapanice	25 716	6 460	7 017	4 728	5 133	1 584	794	68 272	2,65
Tišnov	11 512	2 995	3 247	1 992	2 162	749	367	30 222	2,63
Veselí nad Moravou	13 578	3 801	4 003	2 320	2 162	825	467	34 535	2,54
Vyškov	20 366	6 107	6 042	3 501	3 329	971	416	49 522	2,43
Znojmo	35 414	10 741	10 602	6 135	5 491	1 655	790	85 735	2,42
Židlochovice	12 147	2 991	3 208	2 273	2 471	783	421	32 754	2,70
<b>Jihomoravský kraj k 26.3.2011 <sup>1</sup></b>	<b>443 356</b>	<b>122 695</b>	<b>127 120</b>	<b>81 386</b>	<b>72 194</b>	<b>24 262</b>	<b>15 699</b>	<b>1 136 677</b>	<b>2,56</b>
Rozdíl SLDB 2021 proti SLDB 2011	46 649	38 865	17 940	-1 187	-512	-2 847	-5 610	14 606	-0,21

Poznámky

<sup>1</sup> údaje byly přepočteny na území kraje platné k 26. 3. 2021

**Tab. 26 Obydlené byty podle celkové plochy bytu a podle velikostních skupin obcí, okresů a správních obvodů ORP - Jihomoravský kraj**

podle obvyklého pobytu

	Obydlené byty celkem	v tom s celkovou plochou (m <sup>2</sup> )							
		do 39,9	40,0-59,9	60,0-79,9	80,0-99,9	100,0-119,9	120,0-149,9	150,0 a více	nezjištěno
<b>Jihomoravský kraj</b>	<b>490 005</b>	<b>32 798</b>	<b>80 724</b>	<b>117 130</b>	<b>64 975</b>	<b>47 000</b>	<b>47 102</b>	<b>63 832</b>	<b>36 444</b>
v tom velikostní skupina obce podle počtu obyvatel:									
do 199	5 297	133	359	747	866	782	822	1 092	496
200 - 499	23 788	513	1 325	3 002	3 707	3 712	4 060	5 332	2 137
500 - 999	45 473	981	2 539	5 727	6 906	6 872	7 747	10 806	3 895
1 000 - 1 999	53 800	1 246	3 276	6 758	7 823	8 236	9 162	13 101	4 198
2 000 - 4 999	64 842	2 289	7 246	11 087	8 733	8 194	9 015	13 604	4 674
5 000 - 9 999	40 405	2 227	7 101	9 868	5 139	3 822	3 921	5 355	2 972
10 000 - 19 999	27 062	2 047	5 694	7 775	3 426	2 007	1 869	2 592	1 652
20 000 - 49 999	44 691	3 101	9 472	14 643	5 382	2 913	2 636	3 313	3 231
50 000 - 99 999	-	-	-	-	-	-	-	-	-
100 000 a více	184 647	20 261	43 712	57 523	22 993	10 462	7 870	8 637	13 189
v tom okres:									
Blansko	41 604	2 251	6 078	8 306	6 391	4 674	4 720	6 377	2 807
Brno-město	184 647	20 261	43 712	57 523	22 993	10 462	7 870	8 637	13 189
Brno-venkov	83 170	3 095	9 982	14 571	10 960	10 403	11 297	16 551	6 311
Břeclav	44 142	1 445	4 713	7 995	5 888	5 424	6 064	8 908	3 705
Hodonín	57 046	2 193	6 893	11 990	7 222	6 483	7 284	10 873	4 108
Vyškov	35 525	1 564	4 148	7 479	4 990	4 203	4 418	5 929	2 794
Znojmo	43 871	1 989	5 198	9 266	6 531	5 351	5 449	6 557	3 530
v tom správní obvod ORP:									
Blansko	21 980	1 350	3 739	4 405	3 433	2 266	2 310	3 088	1 389
Boskovice	19 624	901	2 339	3 901	2 958	2 408	2 410	3 289	1 418
Brno	184 647	20 261	43 712	57 523	22 993	10 462	7 870	8 637	13 189
Břeclav	23 083	827	2 782	4 733	3 045	2 621	2 860	4 352	1 863
Bučovice	6 165	193	626	1 200	895	762	840	1 077	572
Hodonín	23 352	934	3 426	5 664	2 890	2 345	2 563	3 758	1 772
Hustopeče	13 232	343	1 101	1 943	1 809	1 838	2 108	3 036	1 054
Ivančice	9 221	388	1 328	1 713	1 257	1 142	1 086	1 460	847
Kuřim	8 954	358	1 247	2 080	1 004	996	1 047	1 597	625
Kyjov	20 116	676	1 868	3 478	2 671	2 563	3 044	4 412	1 404
Mikulov	7 827	275	830	1 319	1 034	965	1 096	1 520	788
Moravský Krumlov	8 457	232	723	1 544	1 296	1 164	1 305	1 559	634
Pohořelice	5 539	153	579	858	744	736	860	1 152	457
Rosice	10 081	407	1 544	1 804	1 388	1 241	1 304	1 724	669
Slavkov u Brna	8 994	282	928	1 521	1 257	1 230	1 310	1 793	673
Šlapanice	25 716	933	2 589	4 188	3 342	3 279	3 712	5 735	1 938
Tišnov	11 512	477	1 518	2 147	1 592	1 380	1 461	2 175	762
Veselí nad Moravou	13 578	583	1 599	2 848	1 661	1 575	1 677	2 703	932
Vyškov	20 366	1 089	2 594	4 758	2 838	2 211	2 268	3 059	1 549
Znojmo	35 414	1 757	4 475	7 722	5 235	4 187	4 144	4 998	2 896
Židlochovice	12 147	379	1 177	1 781	1 633	1 629	1 827	2 708	1 013
<b>Jihomoravský kraj k 26.3.2011<sup>1</sup></b>	<b>443 356</b>	<b>34 342</b>	<b>74 431</b>	<b>98 253</b>	<b>65 136</b>	<b>44 182</b>	<b>39 827</b>	<b>42 823</b>	<b>44 362</b>
Rozdíl SLDB 2021 proti SLDB 2011	46 649	-1 544	6 293	18 877	-161	2 818	7 275	21 009	-7 918

Poznámky

<sup>1</sup> údaje byly přepočteny na území kraje platné k 26. 3. 2021

**Tab. 27 Obydlené byty podle technické vybavenosti a podle velikostních skupin obcí, okresů a správních obvodů ORP - Jihomoravský kraj**

podle obvyklého pobytu

	Obydlené byty celkem	z toho podle technické vybavenosti							připojení na kanalizaci
		plyn zaveden do bytu	v tom		vodovod v bytě	v tom		z veřejné sítě i soukromého zdroje	
			z veřejné sítě	z domovního (lokálního) zásobníku		pouze z veřejné sítě	pouze ze soukromého zdroje		
<b>Jihomoravský kraj</b>	<b>490 005</b>	<b>398 804</b>	<b>397 113</b>	<b>1 691</b>	<b>460 447</b>	<b>429 954</b>	<b>14 965</b>	<b>15 528</b>	<b>409 211</b>
v tom velikostní skupina obce podle počtu obyvatel:									
do 199	5 297	3 014	3 005	9	4 872	3 235	1 242	395	816
200 - 499	23 788	16 332	16 288	44	22 225	17 675	2 471	2 079	8 730
500 - 999	45 473	33 949	33 874	75	42 579	35 066	3 840	3 673	23 006
1 000 - 1 999	53 800	43 019	42 925	94	50 688	43 679	3 017	3 992	37 455
2 000 - 4 999	64 842	54 497	54 358	139	61 386	56 151	2 468	2 767	55 897
5 000 - 9 999	40 405	31 142	30 942	200	38 057	36 012	963	1 082	36 039
10 000 - 19 999	27 062	24 239	24 121	118	25 703	25 279	179	245	25 365
20 000 - 49 999	44 691	39 285	39 061	224	42 041	41 272	346	423	42 299
50 000 - 99 999	-	-	-	-	-	-	-	-	-
100 000 a více	184 647	153 327	152 539	788	172 896	171 585	439	872	179 604
v tom okres:									
Blansko	41 604	33 348	33 215	133	39 460	36 920	1 140	1 400	29 172
Brno-město	184 647	153 327	152 539	788	172 896	171 585	439	872	179 604
Brno-venkov	83 170	63 927	63 693	234	78 163	68 235	4 305	5 623	63 807
Břeclav	44 142	36 071	35 947	124	41 478	38 458	1 110	1 910	33 218
Hodonín	57 046	49 787	49 636	151	53 911	48 430	3 402	2 079	47 524
Vyškov	35 525	29 019	28 915	104	33 278	28 755	2 431	2 092	25 210
Znojmo	43 871	33 325	33 168	157	41 261	37 571	2 138	1 552	30 676
v tom správní obvod ORP:									
Blansko	21 980	18 859	18 791	68	20 887	19 583	466	838	16 611
Boskovice	19 624	14 489	14 424	65	18 573	17 337	674	562	12 561
Brno	184 647	153 327	152 539	788	172 896	171 585	439	872	179 604
Břeclav	23 083	19 840	19 778	62	21 676	20 104	513	1 059	19 758
Bučovice	6 165	4 452	4 439	13	5 676	4 138	958	580	3 784
Hodonín	23 352	20 323	20 252	71	22 048	21 275	399	374	21 426
Hustopeče	13 232	10 878	10 846	32	12 540	11 246	539	755	7 660
Ivančice	9 221	6 206	6 174	32	8 545	7 694	351	500	5 947
Kuřim	8 954	7 352	7 324	28	8 470	7 900	241	329	7 540
Kyjov	20 116	17 607	17 570	37	19 063	17 150	1 034	879	14 510
Mikulov	7 827	5 353	5 323	30	7 262	7 108	58	96	5 800
Moravský Krumlov	8 457	5 826	5 794	32	8 003	6 997	504	502	4 347
Pohořelice	5 539	3 381	3 367	14	5 190	4 552	297	341	4 000
Rosice	10 081	8 207	8 167	40	9 558	8 420	461	677	7 634
Slavkov u Brna	8 994	7 041	7 011	30	8 478	7 849	194	435	6 046
Šlapanice	25 716	21 103	21 052	51	24 126	20 652	1 395	2 079	21 253
Tišnov	11 512	7 780	7 738	42	10 920	9 327	923	670	7 255
Veselí nad Moravou	13 578	11 857	11 814	43	12 800	10 005	1 969	826	11 588
Vyškov	20 366	17 526	17 465	61	19 124	16 768	1 279	1 077	15 380
Znojmo	35 414	27 499	27 374	125	33 258	30 574	1 634	1 050	26 329
Židlochovice	12 147	9 898	9 871	27	11 354	9 690	637	1 027	10 178
<b>Jihomoravský kraj k 26.3.2011<sup>1</sup></b>	<b>443 356</b>	<b>339 311</b>	<b>336 801</b>	<b>2 510</b>	<b>408 369</b>	<b>382 561</b>	<b>25 808</b>	.	<b>367 618</b>
Rozdíl SLDB 2021 proti SLDB 2011	46 649	59 493	60 312	-819	52 078	47 393	-10 843	.	41 593

Poznámky

<sup>1</sup> údaje byly přepočteny na území kraje platné k 26. 3. 2021

**Tab. 28 Obydlené byty podle způsobu vytápění a energie používané k vytápění a podle velikostních skupin obcí, okresů a správních obvodů ORP - Jihomoravský kraj**

podle obvyklého pobytu

	Obydlené byty celkem	z toho podle způsobu vytápění				z toho podle hlavního zdroje energie používaného k vytápění				
		ústřední dálkové	ústřední domovní	ústřední s vlastním zdrojem (v bytě)	lokální topidla (kamna)	z kotelny mimo dům	uhlí, koks, uhelné brikety	plyn	elektrina	dřevo, dřevěné pelety
<b>Jihomoravský kraj</b>	<b>490 005</b>	<b>129 507</b>	<b>94 069</b>	<b>196 771</b>	<b>38 345</b>	<b>129 567</b>	<b>4 569</b>	<b>242 479</b>	<b>42 575</b>	<b>31 680</b>
v tom velikostní skupina obce podle počtu obyvatel:										
do 199	5 297	-	907	3 030	808	-	412	1 681	514	2 144
200 - 499	23 788	206	4 071	14 140	3 068	210	1 130	11 095	2 921	6 250
500 - 999	45 473	347	8 565	27 437	4 917	348	1 060	25 906	5 972	8 294
1 000 - 1 999	53 800	438	11 154	32 643	4 984	441	680	35 439	6 748	5 980
2 000 - 4 999	64 842	2 688	15 887	35 859	5 587	2 694	486	45 066	6 751	4 560
5 000 - 9 999	40 405	5 810	10 759	18 053	2 893	5 815	416	23 744	4 386	2 109
10 000 - 19 999	27 062	7 854	6 685	9 889	1 399	7 854	151	14 453	1 565	787
20 000 - 49 999	44 691	18 159	6 211	14 345	3 566	18 161	128	19 441	3 260	961
50 000 - 99 999	-	-	-	-	-	-	-	-	-	-
100 000 a více	184 647	94 005	29 830	41 375	11 123	94 044	106	65 654	10 458	595
v tom okres:										
Blansko	41 604	5 848	9 822	20 277	3 007	5 849	1 121	21 824	3 401	6 193
Brno-město	184 647	94 005	29 830	41 375	11 123	94 044	106	65 654	10 458	595
Brno-venkov	83 170	4 378	21 580	44 153	6 306	4 385	1 346	50 795	10 452	7 784
Břeclav	44 142	4 354	8 256	22 786	4 867	4 356	223	27 477	5 716	2 713
Hodonín	57 046	11 226	10 306	27 117	4 905	11 230	201	33 816	3 790	4 553
Vyškov	35 525	4 305	7 740	18 205	2 750	4 307	280	20 676	3 339	3 932
Znojmo	43 871	5 391	6 535	22 858	5 387	5 396	1 292	22 237	5 419	5 910
v tom správní obvod ORP:										
Blansko	21 980	4 012	5 443	10 126	1 158	4 012	167	12 343	1 480	2 254
Boskovice	19 624	1 836	4 379	10 151	1 849	1 837	954	9 481	1 921	3 939
Brno	184 647	94 005	29 830	41 375	11 123	94 044	106	65 654	10 458	595
Břeclav	23 083	3 446	4 230	11 025	2 456	3 447	32	14 245	2 546	1 061
Bučovice	6 165	59	1 557	3 269	718	59	72	3 395	822	1 187
Hodonín	23 352	6 960	3 215	10 013	1 786	6 963	47	12 644	1 501	920
Hustopeče	13 232	480	2 488	7 754	1 484	481	86	9 085	1 718	862
Ivančice	9 221	1 524	1 893	4 229	774	1 525	199	4 658	932	1 064
Kuřim	8 954	63	3 183	4 529	511	63	90	6 065	965	512
Kyjov	20 116	1 946	3 935	11 006	1 943	1 946	91	13 423	1 476	1 955
Mikulov	7 827	428	1 538	4 007	927	428	105	4 147	1 452	790
Moravský Krumlov	8 457	660	1 557	4 682	873	661	420	4 348	961	1 385
Pohořelice	5 539	109	1 020	3 068	769	109	184	2 638	1 282	777
Rosice	10 081	346	2 598	5 511	874	347	145	6 605	1 111	968
Slavkov u Brna	8 994	464	2 111	5 124	640	465	65	5 888	1 137	642
Šlapanice	25 716	313	6 967	14 779	1 564	315	118	17 792	3 266	1 592
Tišnov	11 512	1 827	2 577	5 349	947	1 829	498	4 689	1 297	2 228
Veselí nad Moravou	13 578	2 320	3 156	6 098	1 176	2 321	63	7 749	813	1 678
Vyškov	20 366	3 782	4 072	9 812	1 392	3 783	143	11 393	1 380	2 103
Znojmo	35 414	4 731	4 978	18 176	4 514	4 735	872	17 889	4 458	4 525
Židlochovice	12 147	196	3 342	6 688	867	197	112	8 348	1 599	643
<b>Jihomoravský kraj k 26.3.2011<sup>1</sup></b>	<b>443 356</b>	<b>118 703</b>	<b>231 080</b>	<b>36 354</b>	<b>39 389</b>	<b>120 678</b>	<b>7 887</b>	<b>229 446</b>	<b>20 984</b>	.
Rozdíl SLDB 2021 proti SLDB 2011	46 649	10 804	-137 011	160 417	-1 044	8 889	-3 318	13 033	21 591	.

Poznámky

<sup>1</sup> údaje byly přepočteny na území kraje platné k 26. 3. 2021

**Tab. 29 Průměrná celková plocha obydlených bytů v přepočtu na 1 byt a 1 osobu podle druhu domu a podle velikostních skupin obcí, okresů a správních obvodů ORP - Jihomoravský kraj**

podle obvyklého pobytu

	Průměrná celková plocha na 1 byt v m <sup>2</sup>	v tom			Průměrná celková plocha na 1 osobu v m <sup>2</sup>	v tom		
		v rodinných domech	v bytových domech	v ostatních budovách		v rodinných domech	v bytových domech	v ostatních budovách
<b>Jihomoravský kraj</b>	<b>92,2</b>	<b>120,1</b>	<b>63,9</b>	<b>68,7</b>	<b>38,5</b>	<b>44,0</b>	<b>31,1</b>	<b>36,3</b>
v tom velikostní skupina obce podle počtu obyvatel:								
do 199	112,5	113,7	74,2	92,0	42,5	42,8	31,4	34,5
200 - 499	116,3	119,0	71,9	79,1	42,8	43,4	30,9	37,3
500 - 999	117,7	121,5	68,7	77,5	42,3	43,1	29,6	35,0
1 000 - 1 999	118,0	123,6	67,3	84,7	42,8	43,9	30,0	37,9
2 000 - 4 999	108,8	124,4	63,3	70,5	41,6	44,7	29,4	36,2
5 000 - 9 999	92,9	119,3	62,8	74,8	38,1	44,0	29,4	38,3
10 000 - 19 999	83,7	119,8	62,1	58,3	36,2	44,7	29,6	32,5
20 000 - 49 999	80,4	118,7	64,1	64,8	36,5	46,3	31,1	35,6
50 000 - 99 999	.	.	.	.	.	.	.	.
100 000 a více	73,0	110,6	64,0	63,1	34,6	43,7	31,7	36,5
v tom okres:								
Blansko	98,1	118,0	62,6	62,0	38,8	42,5	29,7	32,8
Brno-město	73,0	110,6	64,0	63,1	34,6	43,7	31,7	36,5
Brno-venkov	107,1	122,4	62,9	74,9	40,3	43,2	28,9	37,3
Břeclav	108,0	125,4	65,4	79,5	42,7	46,3	31,3	38,6
Hodonín	104,5	125,2	62,8	74,5	41,0	45,0	30,2	37,0
Vyškov	102,0	118,5	64,2	74,6	40,2	43,5	30,3	36,3
Znojmo	99,5	117,9	65,6	68,3	40,1	44,1	30,8	35,0
v tom správní obvod ORP:								
Blansko	94,8	118,2	61,9	60,0	38,0	42,5	29,5	31,9
Boskovice	101,9	117,8	63,7	63,6	39,6	42,5	30,1	33,5
Brno	73,0	110,6	64,0	63,1	34,6	43,7	31,7	36,5
Břeclav	104,7	126,1	65,2	78,4	42,7	47,3	31,7	37,4
Bučovice	104,9	114,9	64,9	73,9	40,9	42,9	30,2	37,2
Hodonín	98,3	125,4	63,1	74,9	40,0	45,4	30,5	36,1
Hustopeče	114,3	124,8	66,3	79,8	42,7	44,7	30,3	38,4
Ivančice	100,5	115,0	60,6	84,0	39,0	42,1	28,0	36,1
Kuřim	101,3	125,2	63,9	66,6	39,5	44,7	29,0	36,3
Kyjov	111,3	125,3	63,2	75,6	42,5	45,2	30,0	37,9
Mikulov	107,4	124,6	65,3	82,4	42,9	46,6	30,9	42,3
Moravský Krumlov	107,7	119,3	66,0	74,9	41,9	44,4	30,4	34,7
Pohořelice	110,5	124,4	64,8	93,7	41,8	44,7	29,4	43,6
Rosice	101,5	119,4	61,3	69,2	39,3	42,8	28,7	33,5
Slavkov u Brna	108,7	121,4	62,6	85,0	40,5	42,9	29,0	37,6
Šlapanice	111,5	124,6	64,7	70,1	41,2	43,6	29,5	38,2
Tišnov	104,5	120,4	62,2	73,8	39,3	42,4	28,4	37,5
Veselí nad Moravou	105,1	124,7	61,7	72,3	40,6	44,3	29,4	36,7
Vyškov	98,2	118,2	64,5	71,2	39,8	44,0	30,6	35,6
Znojmo	97,5	117,5	65,6	67,0	39,7	44,0	30,8	35,0
Židlochovice	112,4	124,7	62,1	79,3	40,8	42,9	28,9	35,2
<b>Jihomoravský kraj k 26.3.2011<sup>1</sup></b>	<b>89,9</b>	<b>110,5</b>	<b>68,5</b>	<b>71,2</b>	<b>31,6</b>	<b>34,5</b>	<b>27,8</b>	<b>22,2</b>
Rozdíl SLDB 2021 proti SLDB 2011	2,2	9,6	-4,6	-2,5	7,0	9,5	3,3	14,0

Poznámky

<sup>1</sup> údaje byly přepočteny na území kraje platné k 26. 3. 2021

**Tab. 30 Obyvatelstvo podle způsobu bydlení a podle velikostních skupin obcí, okresů a správních obvodů  
ORP - Jihomoravský kraj**

podle obvyklého pobytu

	Bydlící osoby celkem	v tom			Osoby bez domova
		v bytech	v zařízeních	mimo byty a zařízení	
<b>Jihomoravský kraj</b>	<b>1 197 217</b>	<b>1 151 283</b>	<b>20 108</b>	<b>25 826</b>	<b>434</b>
v tom velikostní skupina obce podle počtu obyvatel:					
do 199	14 186	13 709	76	401	1
200 - 499	65 337	63 485	322	1 530	7
500 - 999	128 528	124 081	1 051	3 396	10
1 000 - 1 999	150 441	145 701	1 039	3 701	10
2 000 - 4 999	173 008	167 046	2 271	3 691	18
5 000 - 9 999	100 452	96 687	1 787	1 978	24
10 000 - 19 999	64 629	61 523	1 878	1 228	32
20 000 - 49 999	102 365	97 068	2 862	2 435	93
50 000 - 99 999	-	-	-	-	-
100 000 a více	398 271	381 983	8 822	7 466	239
v tom okres:					
Blansko	107 204	103 610	1 434	2 160	23
Brno-město	398 271	381 983	8 822	7 466	239
Brno-venkov	226 476	217 154	2 834	6 488	27
Břeclav	113 617	109 592	1 731	2 294	34
Hodonín	147 743	142 926	1 881	2 936	30
Vyškov	91 561	88 788	1 130	1 643	17
Znojmo	112 345	107 230	2 276	2 839	64
v tom správní obvod ORP:					
Blansko	56 008	54 039	702	1 267	15
Boskovice	51 196	49 571	732	893	8
Brno	398 271	381 983	8 822	7 466	239
Břeclav	57 792	55 582	974	1 236	29
Bučovice	15 892	15 553	79	260	4
Hodonín	58 491	56 430	798	1 263	17
Hustopeče	35 817	34 907	373	537	3
Ivančice	24 196	23 237	206	753	8
Kuřim	23 961	22 650	754	557	6
Kyjov	53 640	51 961	780	899	5
Mikulov	20 008	19 103	384	521	2
Moravský Krumlov	22 291	21 495	411	385	-
Pohořelice	14 728	14 350	101	277	2
Rosice	26 560	25 669	365	526	5
Slavkov u Brna	24 196	23 713	154	329	3
Šlapanice	71 639	68 272	765	2 602	4
Tišnov	31 826	30 222	451	1 153	2
Veselí nad Moravou	35 612	34 535	303	774	8
Vyškov	51 473	49 522	897	1 054	10
Znojmo	90 054	85 735	1 865	2 454	64
Židlochovice	33 566	32 754	192	620	-
<b>Jihomoravský kraj k 26.3.2011 <sup>1</sup></b>	<b>1 162 349</b>	<b>1 136 677</b>	<b>17 916</b>	<b>7 756</b>	<b>1 156</b>
Rozdíl SLDB 2021 proti SLDB 2011	34 868	14 606	2 192	18 070	-722

Poznámky

<sup>1</sup> údaje byly přepočteny na území kraje platné k 26. 3. 2021

**Tab. 31 Bytové domácnosti podle počtu hospodařících domácností a podle velikostních skupin obcí, okresů a správních obvodů ORP - Jihomoravský kraj**

podle obvyklého pobytu

	Bytové domácnosti celkem	v tom podle počtu hospodařících domácností		
		1	2	3 a více
<b>Jihomoravský kraj</b>	<b>490 005</b>	<b>471 897</b>	<b>16 368</b>	<b>1 740</b>
v tom velikostní skupina obce podle počtu obyvatel:				
do 199	5 297	5 035	235	27
200 - 499	23 788	22 643	1 052	93
500 - 999	45 473	43 027	2 218	228
1 000 - 1 999	53 800	51 029	2 519	252
2 000 - 4 999	64 842	61 810	2 747	285
5 000 - 9 999	40 405	39 032	1 248	125
10 000 - 19 999	27 062	26 175	799	88
20 000 - 49 999	44 691	43 543	1 040	108
50 000 - 99 999	-	-	-	-
100 000 a více	184 647	179 603	4 510	534
v tom okres:				
Blansko	41 604	39 742	1 706	156
Brno-město	184 647	179 603	4 510	534
Brno-venkov	83 170	79 267	3 543	360
Břeclav	44 142	42 368	1 628	146
Hodonín	57 046	54 364	2 423	259
Vyškov	35 525	34 130	1 261	134
Znojmo	43 871	42 423	1 297	151
v tom správní obvod ORP:				
Blansko	21 980	21 022	885	73
Boskovice	19 624	18 720	821	83
Brno	184 647	179 603	4 510	534
Břeclav	23 083	22 209	811	63
Bučovice	6 165	5 893	245	27
Hodonín	23 352	22 379	878	95
Hustopeče	13 232	12 641	536	55
Ivančice	9 221	8 798	381	42
Kuřim	8 954	8 605	312	37
Kyjov	20 116	19 177	850	89
Mikulov	7 827	7 518	281	28
Moravský Krumlov	8 457	8 138	287	32
Pohořelice	5 539	5 305	205	29
Rosice	10 081	9 638	402	41
Slavkov u Brna	8 994	8 599	357	38
Šlapanice	25 716	24 429	1 172	115
Tišnov	11 512	11 001	474	37
Veselí nad Moravou	13 578	12 808	695	75
Vyškov	20 366	19 638	659	69
Znojmo	35 414	34 285	1 010	119
Židlochovice	12 147	11 491	597	59
<b>Jihomoravský kraj k 26.3.2011 <sup>1</sup></b>	<b>443 356</b>	<b>420 806</b>	<b>20 689</b>	<b>1 861</b>
Rozdíl SLDB 2021 proti SLDB 2011	46 649	51 091	-4 321	-121

Poznámky

<sup>1</sup> údaje byly přepočteny na území kraje platné k 26. 3. 2021

**Tab. 32 Hospodařící domácnosti podle typu domácnosti a podle velikostních skupin obcí, okresů a správních obvodů ORP - Jihomoravský kraj**

podle obvyklého pobytu

	Hospodařící domácnosti celkem	v tom podle typu hospodařící domácnosti								
		rodinné						nerodinné		
		tvořené 1 rodinou	v tom				neúplné rodiny celkem	tvořené 2 a více rodinami	jednotlivců	vícečlenné
			celkem	úplné rodiny		z toho				
manželské páry	faktická manželství									
<b>Jihomoravský kraj</b>	<b>529 939</b>	<b>313 064</b>	<b>256 692</b>	<b>201 523</b>	<b>54 274</b>	<b>56 372</b>	<b>10 286</b>	<b>195 401</b>	<b>11 188</b>	
v tom velikostní skupina obce podle počtu obyvatel:										
do 199	5 849	3 637	3 110	2 586	516	527	211	1 921	80	
200 - 499	26 061	17 148	14 565	12 073	2 471	2 583	916	7 630	367	
500 - 999	50 424	33 626	28 526	23 610	4 877	5 100	1 826	14 279	693	
1 000 - 1 999	59 373	40 109	34 176	28 437	5 692	5 933	1 885	16 622	757	
2 000 - 4 999	70 961	46 052	38 446	31 451	6 924	7 606	1 969	21 994	946	
5 000 - 9 999	43 556	26 952	22 064	17 397	4 629	4 888	833	15 059	712	
10 000 - 19 999	29 041	17 388	14 002	11 084	2 893	3 386	389	10 819	445	
20 000 - 49 999	48 036	27 643	21 714	16 718	4 945	5 929	573	19 087	733	
50 000 - 99 999	-	-	-	-	-	-	-	-	-	
100 000 a více	196 638	100 509	80 089	58 167	21 327	20 420	1 684	87 990	6 455	
v tom okres:										
Blansko	45 173	28 569	23 762	19 382	4 348	4 807	1 015	14 912	677	
Brno-město	196 638	100 509	80 089	58 167	21 327	20 420	1 684	87 990	6 455	
Brno-venkov	91 680	60 226	50 789	41 181	9 478	9 437	2 328	27 778	1 348	
Břeclav	48 008	30 254	24 880	19 925	4 917	5 374	1 324	15 749	681	
Hodonín	62 498	39 204	32 186	26 748	5 402	7 018	1 880	20 606	808	
Vyškov	38 351	24 512	20 466	16 520	3 914	4 046	893	12 390	556	
Znojmo	47 591	29 790	24 520	19 600	4 888	5 270	1 162	15 976	663	
v tom správní obvod ORP:										
Blansko	23 895	15 167	12 687	10 329	2 337	2 480	504	7 869	355	
Boskovice	21 278	13 402	11 075	9 053	2 011	2 327	511	7 043	322	
Brno	196 638	100 509	80 089	58 167	21 327	20 420	1 684	87 990	6 455	
Břeclav	25 066	15 531	12 649	10 045	2 582	2 882	620	8 576	339	
Bučovice	6 683	4 238	3 570	2 863	700	668	181	2 159	105	
Hodonín	25 543	15 742	12 790	10 329	2 440	2 952	636	8 802	363	
Hustopeče	14 347	9 466	7 941	6 533	1 402	1 525	475	4 194	212	
Ivančice	10 233	6 442	5 349	4 297	1 039	1 093	287	3 365	139	
Kuřim	9 725	6 407	5 358	4 330	1 013	1 049	179	2 976	163	
Kyjov	21 954	14 042	11 600	9 737	1 853	2 442	760	6 880	272	
Mikulov	8 595	5 257	4 290	3 347	933	967	229	2 979	130	
Moravský Krumlov	9 137	5 937	5 008	4 116	885	929	296	2 796	108	
Pohořelice	6 044	3 900	3 260	2 580	672	640	183	1 870	91	
Rosice	10 943	7 155	5 987	4 820	1 158	1 168	264	3 345	179	
Slavkov u Brna	9 692	6 451	5 479	4 401	1 070	972	269	2 818	154	
Šlapanice	28 662	19 159	16 310	13 349	2 905	2 849	657	8 443	403	
Tišnov	12 733	8 351	7 098	5 860	1 234	1 253	361	3 839	182	
Veselí nad Moravou	15 001	9 420	7 796	6 682	1 109	1 624	484	4 924	173	
Vyškov	21 976	13 823	11 417	9 256	2 144	2 406	443	7 413	297	
Znojmo	38 454	23 853	19 512	15 484	4 003	4 341	866	13 180	555	
Židlochovice	13 340	8 812	7 427	5 945	1 457	1 385	397	3 940	191	
<b>Jihomoravský kraj k 26.3.2011<sup>1</sup></b>	<b>473 518</b>	<b>295 668</b>	<b>233 525</b>	<b>210 046</b>	<b>23 005</b>	<b>62 143</b>	<b>10 497</b>	<b>145 115</b>	<b>22 238</b>	
Rozdíl SLDB 2021 proti SLDB 2011	56 421	17 396	23 167	-8 523	31 269	-5 771	-211	50 286	-11 050	

Poznámky

<sup>1</sup> údaje byly přepočteny na území kraje platné k 26. 3. 2021

**Tab. 33 Hospodařící domácnosti podle způsobu bydlení a rodiny podle závislosti dětí a podle velikostních skupin obcí, okresů a správních obvodů ORP - Jihomoravský kraj**

podle obvyklého pobytu

	Hospodařící domácnosti celkem	v tom podle způsobu bydlení			Průměrný počet členů hospodařící domácnosti	Hospodařící domácnosti tvořené 1 rodinou	v tom	
		v bytech	mimo byty	v zařízeních			bez závislých dětí	se závislými dětmi
<b>Jihomoravský kraj</b>	<b>529 939</b>	<b>510 185</b>	<b>18 624</b>	<b>1 130</b>	<b>2,2</b>	<b>313 064</b>	<b>171 027</b>	<b>142 037</b>
v tom velikostní skupina obce podle počtu obyvatel:								
do 199	5 849	5 588	256	5	2,4	3 637	2 143	1 494
200 - 499	26 061	25 034	1 014	13	2,5	17 148	9 541	7 607
500 - 999	50 424	48 196	2 188	40	2,5	33 626	18 334	15 292
1 000 - 1 999	59 373	56 855	2 461	57	2,5	40 109	21 418	18 691
2 000 - 4 999	70 961	68 247	2 591	123	2,4	46 052	25 021	21 031
5 000 - 9 999	43 556	41 917	1 496	143	2,3	26 952	14 418	12 534
10 000 - 19 999	29 041	28 043	919	79	2,2	17 388	9 689	7 699
20 000 - 49 999	48 036	45 959	1 857	220	2,1	27 643	15 557	12 086
50 000 - 99 999	-	-	-	-	-	-	-	-
100 000 a více	196 638	190 346	5 842	450	2,0	100 509	54 906	45 603
v tom okres:								
Blansko	45 173	43 636	1 452	85	2,3	28 569	15 775	12 794
Brno-město	196 638	190 346	5 842	450	2,0	100 509	54 906	45 603
Brno-venkov	91 680	87 519	4 028	133	2,4	60 226	30 716	29 510
Břeclav	48 008	46 111	1 778	119	2,3	30 254	17 101	13 153
Hodonín	62 498	60 021	2 340	137	2,3	39 204	22 840	16 364
Vyškov	38 351	37 069	1 212	70	2,4	24 512	13 167	11 345
Znojmo	47 591	45 483	1 972	136	2,3	29 790	16 522	13 268
v tom správní obvod ORP:								
Blansko	23 895	23 017	823	55	2,3	15 167	8 358	6 809
Boskovice	21 278	20 619	629	30	2,4	13 402	7 417	5 985
Brno	196 638	190 346	5 842	450	2,0	100 509	54 906	45 603
Břeclav	25 066	24 060	941	65	2,3	15 531	8 908	6 623
Bučovice	6 683	6 466	209	8	2,4	4 238	2 398	1 840
Hodonín	25 543	24 434	1 038	71	2,3	15 742	9 032	6 710
Hustopeče	14 347	13 882	425	40	2,5	9 466	5 282	4 184
Ivančice	10 233	9 696	518	19	2,3	6 442	3 574	2 868
Kuřim	9 725	9 343	361	21	2,4	6 407	3 232	3 175
Kyjov	21 954	21 157	750	47	2,4	14 042	8 100	5 942
Mikulov	8 595	8 169	412	14	2,3	5 257	2 911	2 346
Moravský Krumlov	9 137	8 814	286	37	2,4	5 937	3 451	2 486
Pohořelice	6 044	5 821	219	4	2,4	3 900	2 045	1 855
Rosice	10 943	10 566	349	28	2,4	7 155	3 763	3 392
Slavkov u Brna	9 692	9 433	253	6	2,5	6 451	3 260	3 191
Šlapanice	28 662	27 157	1 469	36	2,5	19 159	9 382	9 777
Tišnov	12 733	12 061	653	19	2,5	8 351	4 304	4 047
Veselí nad Moravou	15 001	14 430	552	19	2,4	9 420	5 708	3 712
Vyškov	21 976	21 170	750	56	2,3	13 823	7 509	6 314
Znojmo	38 454	36 669	1 686	99	2,3	23 853	13 071	10 782
Židlochovice	13 340	12 875	459	6	2,5	8 812	4 416	4 396
<b>Jihomoravský kraj k 26.3.2011 <sup>1</sup></b>	<b>473 518</b>	<b>468 566</b>	<b>4 724</b>	<b>228</b>	<b>2,4</b>	<b>295 668</b>	<b>168 318</b>	<b>127 350</b>
Rozdíl SLDB 2021 proti SLDB 2011	56 421	41 619	13 900	902	-0,2	17 396	2 709	14 687

Poznámky

<sup>1</sup> údaje byly přepočteny na území kraje platné k 26. 3. 2021



## **ZÁKLADNÍ VÝSLEDKY SLDB 2021 V ÚZEMNÍM SROVNÁNÍ, DLOUHODOBÝ VÝVOJ**



**Tab. 34 Vybrané ukazatele podle krajů a okresů České republiky**

podle obvyklého pobytu

ČR, kraj, okres	Obyvatelstvo celkem	v tom		v tom ve věku			Pracovní síla	z toho zaměstnaní	Obydlené domy	Obydlené byty
		muži	ženy	0 - 14	15 - 64	65 a více				
<b>Česká republika</b>	<b>10 524 167</b>	<b>5 186 548</b>	<b>5 337 619</b>	<b>1 691 760</b>	<b>6 684 359</b>	<b>2 148 048</b>	<b>5 563 258</b>	<b>5 290 071</b>	<b>1 952 668</b>	<b>4 480 139</b>
<b>Hlavní město Praha</b>	<b>1 301 432</b>	<b>633 449</b>	<b>667 983</b>	<b>199 369</b>	<b>863 086</b>	<b>238 977</b>	<b>766 484</b>	<b>733 840</b>	<b>98 217</b>	<b>627 705</b>
<b>Středočeský kraj</b>	<b>1 415 463</b>	<b>702 541</b>	<b>712 922</b>	<b>253 371</b>	<b>895 370</b>	<b>266 722</b>	<b>758 515</b>	<b>726 887</b>	<b>331 341</b>	<b>561 642</b>
Benešov	100 347	49 763	50 584	17 084	61 929	21 334	52 237	50 491	23 587	38 806
Beroun	98 073	48 699	49 374	17 754	62 038	18 281	53 215	51 131	23 447	38 233
Kladno	166 771	82 017	84 754	27 842	106 473	32 456	90 039	84 840	33 897	69 940
Kolín	104 227	51 853	52 374	18 082	65 467	20 678	55 107	52 560	25 691	42 452
Kutná Hora	74 918	37 164	37 754	11 860	46 598	16 460	38 479	36 870	19 117	30 850
Mělník	110 243	54 703	55 540	19 054	70 117	21 072	59 606	56 523	24 702	45 196
Mladá Boleslav	128 901	65 058	63 843	21 637	83 091	24 173	70 453	68 440	28 029	54 007
Nymburk	102 727	50 917	51 810	17 962	65 246	19 519	54 451	51 899	24 857	41 699
Praha-východ	197 477	97 948	99 529	41 640	125 568	30 269	108 341	104 885	49 813	72 911
Praha-západ	161 593	79 662	81 931	33 259	102 520	25 814	88 398	85 282	39 079	59 430
Příbram	115 001	57 210	57 791	18 306	72 020	24 675	60 098	57 154	25 498	46 088
Rakovník	55 185	27 547	27 638	8 891	34 303	11 991	28 091	26 812	13 624	22 030
<b>Jihočeský kraj</b>	<b>631 803</b>	<b>312 168</b>	<b>319 635</b>	<b>101 258</b>	<b>395 965</b>	<b>134 580</b>	<b>327 520</b>	<b>314 154</b>	<b>133 404</b>	<b>265 601</b>
České Budějovice	196 897	96 663	100 234	32 753	125 456	38 688	105 872	102 054	38 299	83 676
Český Krumlov	59 118	29 757	29 361	9 835	37 773	11 510	30 670	28 881	11 848	24 581
Jindřichův Hradec	87 256	42 969	44 287	13 343	53 859	20 054	43 639	41 955	21 048	36 253
Písek	69 986	34 568	35 418	10 727	42 919	16 340	35 659	34 128	14 564	29 519
Prachatice	49 379	24 683	24 696	7 883	31 086	10 410	25 246	24 226	10 418	20 593
Strakonice	68 973	34 058	34 915	10 983	42 745	15 245	34 877	33 535	15 527	28 857
Tábor	100 194	49 470	50 724	15 734	62 127	22 333	51 557	49 375	21 700	42 122
<b>Plzeňský kraj</b>	<b>581 436</b>	<b>288 879</b>	<b>292 557</b>	<b>90 994</b>	<b>369 496</b>	<b>120 946</b>	<b>308 362</b>	<b>295 810</b>	<b>115 802</b>	<b>247 030</b>
Domažlice	53 769	26 652	27 117	8 633	33 886	11 250	27 169	25 988	12 906	22 076
Klatovy	83 658	41 382	42 276	12 607	51 823	19 228	41 876	40 213	19 220	35 226
Plzeň-jih	69 213	34 782	34 431	11 126	43 436	14 651	35 772	34 409	17 530	27 454
Plzeň-město	193 858	95 518	98 340	29 174	124 790	39 894	107 153	102 795	23 577	89 339
Plzeň-sever	79 917	40 044	39 873	13 358	50 872	15 687	42 613	40 893	19 859	31 302
Rokycany	48 809	24 334	24 475	7 747	30 525	10 537	25 527	24 547	12 103	19 763
Tachov	52 212	26 167	26 045	8 349	34 164	9 699	28 252	26 965	10 607	21 870
<b>Karlovarský kraj</b>	<b>279 103</b>	<b>138 110</b>	<b>140 993</b>	<b>42 586</b>	<b>177 136</b>	<b>59 381</b>	<b>142 659</b>	<b>130 956</b>	<b>42 406</b>	<b>125 299</b>
Cheb	86 411	42 380	44 031	13 471	54 685	18 255	43 808	40 834	14 227	38 727
Karlovy Vary	108 705	53 625	55 080	16 024	68 387	24 294	56 332	51 668	16 773	48 739
Sokolov	83 987	42 105	41 882	13 091	54 064	16 832	42 519	38 454	11 406	37 833
<b>Ústecký kraj</b>	<b>789 098</b>	<b>388 965</b>	<b>400 133</b>	<b>126 959</b>	<b>499 753</b>	<b>162 386</b>	<b>400 698</b>	<b>369 950</b>	<b>123 776</b>	<b>353 285</b>
Děčín	124 026	61 188	62 838	20 028	76 574	27 424	60 014	55 272	22 909	54 644
Chomutov	119 240	59 020	60 220	18 950	77 390	22 900	61 823	56 717	15 130	54 187
Litoměřice	117 400	58 326	59 074	19 184	73 588	24 628	60 345	57 209	25 235	48 574
Louny	84 956	42 069	42 887	13 824	53 854	17 278	43 294	40 167	18 376	36 685
Most	105 165	51 633	53 532	16 690	67 334	21 141	53 878	48 579	10 143	49 530
Teplice	122 730	60 366	62 364	19 481	78 189	25 060	62 005	57 337	18 127	57 008
Ústí nad Labem	115 581	56 363	59 218	18 802	72 824	23 955	59 339	54 669	13 856	52 657
<b>Liberecký kraj</b>	<b>435 220</b>	<b>215 420</b>	<b>219 800</b>	<b>71 331</b>	<b>272 731</b>	<b>91 158</b>	<b>225 481</b>	<b>213 877</b>	<b>79 493</b>	<b>187 627</b>
Česká Lípa	100 959	50 311	50 648	16 411	64 211	20 337	51 810	49 095	17 524	43 114
Jablonec nad Nisou	89 446	44 080	45 366	14 709	55 210	19 527	45 629	43 077	15 405	38 874
Liberec	174 225	85 904	88 321	28 993	110 053	35 179	92 103	87 300	29 143	76 317
Semily	70 590	35 125	35 465	11 218	43 257	16 115	35 939	34 405	17 421	29 322
<b>Královéhradecký kraj</b>	<b>538 303</b>	<b>266 017</b>	<b>272 286</b>	<b>84 677</b>	<b>333 200</b>	<b>120 426</b>	<b>277 717</b>	<b>266 948</b>	<b>116 863</b>	<b>228 569</b>
Hradec Králové	163 175	79 709	83 466	25 720	101 217	36 238	85 913	82 653	31 337	69 788

**Tab. 34 Vybrané ukazatele podle krajů a okresů České republiky**

podle obvyklého pobytu

dokončení

ČR, kraj, okres	Obyvatelstvo celkem	v tom		v tom ve věku			Pracovní síla	z toho zaměstnaní	Obydlené domy	Obydlené byty
		muži	ženy	0 - 14	15 - 64	65 a více				
Jičín	78 704	39 639	39 065	12 301	48 912	17 491	40 026	38 566	20 373	32 490
Náchod	105 314	51 950	53 364	16 527	64 566	24 221	53 416	51 048	23 784	45 167
Rychnov nad Kněžnou	77 580	38 634	38 946	12 547	48 260	16 773	40 283	39 177	18 401	31 939
Trutnov	113 530	56 085	57 445	17 582	70 245	25 703	58 079	55 504	22 968	49 185
<b>Pardubický kraj</b>	<b>510 037</b>	<b>252 946</b>	<b>257 091</b>	<b>82 756</b>	<b>319 764</b>	<b>107 517</b>	<b>265 515</b>	<b>255 984</b>	<b>113 293</b>	<b>209 133</b>
Chrudim	102 743	51 048	51 695	16 496	63 874	22 373	51 893	49 875	24 777	40 820
Pardubice	173 206	86 028	87 178	28 133	109 857	35 216	93 521	90 051	33 382	73 606
Svitavy	100 740	49 731	51 009	16 177	63 013	21 550	51 113	49 296	24 763	40 175
Ústí nad Orlicí	133 348	66 139	67 209	21 950	83 020	28 378	68 988	66 762	30 371	54 532
<b>Kraj Vysočina</b>	<b>497 661</b>	<b>247 368</b>	<b>250 293</b>	<b>79 198</b>	<b>312 024</b>	<b>106 439</b>	<b>255 419</b>	<b>246 077</b>	<b>114 230</b>	<b>195 098</b>
Havlíčkův Brod	92 907	45 841	47 066	14 846	57 704	20 357	47 232	45 643	23 153	36 425
Jihlava	111 324	55 402	55 922	18 284	70 287	22 753	58 370	56 408	22 812	45 046
Pelhřimov	70 785	35 219	35 566	10 672	44 033	16 080	36 393	35 455	16 672	28 399
Třebíč	107 997	53 829	54 168	16 558	68 004	23 435	54 957	52 331	25 519	42 101
Žďár nad Sázavou	114 648	57 077	57 571	18 838	71 996	23 814	58 467	56 240	26 074	43 127
<b>Jihomoravský kraj</b>	<b>1 197 651</b>	<b>589 553</b>	<b>608 098</b>	<b>193 674</b>	<b>762 972</b>	<b>241 005</b>	<b>634 700</b>	<b>603 968</b>	<b>241 367</b>	<b>490 005</b>
Blansko	107 227	52 842	54 385	18 072	66 249	22 906	54 542	52 533	25 391	41 604
Brno-město	398 510	194 454	204 056	60 339	259 862	78 309	223 132	211 852	39 065	184 647
Brno-venkov	226 503	112 477	114 026	41 763	142 444	42 296	118 127	113 763	57 190	83 170
Břeclav	113 651	56 017	57 634	17 766	72 141	23 744	58 983	56 141	30 575	44 142
Hodonín	147 773	72 893	74 880	21 728	93 631	32 414	75 340	70 677	37 155	57 046
Vyškov	91 578	45 314	46 264	15 859	57 613	18 106	47 619	45 887	23 744	35 525
Znojmo	112 409	55 556	56 853	18 147	71 032	23 230	56 957	53 115	28 247	43 871
<b>Olomoucký kraj</b>	<b>619 788</b>	<b>303 895</b>	<b>315 893</b>	<b>98 164</b>	<b>388 906</b>	<b>132 718</b>	<b>317 949</b>	<b>301 779</b>	<b>126 126</b>	<b>259 885</b>
Jeseník	35 471	17 494	17 977	5 178	21 840	8 453	17 438	15 985	7 802	15 266
Olomouc	237 291	115 846	121 445	38 845	150 871	47 575	125 593	119 973	43 410	100 144
Prostějov	106 358	52 153	54 205	17 029	66 444	22 885	53 768	51 321	25 112	44 059
Přerov	124 129	60 897	63 232	18 868	77 754	27 507	63 267	59 677	25 030	52 010
Šumperk	116 539	57 505	59 034	18 244	71 997	26 298	57 883	54 823	24 772	48 406
<b>Zlínský kraj</b>	<b>564 331</b>	<b>277 146</b>	<b>287 185</b>	<b>87 299</b>	<b>354 350</b>	<b>122 682</b>	<b>290 840</b>	<b>278 753</b>	<b>125 469</b>	<b>226 219</b>
Kroměříž	102 140	49 972	52 168	15 791	63 676	22 673	51 495	49 223	24 626	41 842
Uherské Hradiště	137 280	67 572	69 708	20 930	86 537	29 813	70 052	67 559	34 534	53 106
Vsetín	137 540	67 750	69 790	21 724	86 528	29 288	71 180	67 414	28 101	54 758
Zlín	187 371	91 852	95 519	28 854	117 609	40 908	98 113	94 557	38 208	76 513
<b>Moravskoslezský kraj</b>	<b>1 162 841</b>	<b>570 091</b>	<b>592 750</b>	<b>180 124</b>	<b>739 606</b>	<b>243 111</b>	<b>591 399</b>	<b>551 088</b>	<b>190 881</b>	<b>503 041</b>
Bruntál	86 215	42 561	43 654	12 836	53 621	19 758	42 739	39 300	16 207	37 925
Frydek-Místek	209 322	103 104	106 218	34 038	132 508	42 776	106 411	101 476	43 012	83 270
Karviná	235 579	115 198	120 381	34 537	150 361	50 681	117 663	105 846	31 488	107 608
Nový Jičín	146 366	72 267	74 099	24 117	92 376	29 873	74 422	70 919	29 167	59 741
Opava	171 502	83 843	87 659	27 681	108 487	35 334	87 290	83 737	36 321	67 999
Ostrava-město	313 857	153 118	160 739	46 915	202 253	64 689	162 874	149 810	34 686	146 498



**Tab. 35 Vybrané ukazatele podle správních obvodů obcí s rozšířenou působností**

podle obvyklého pobytu

ČR, kraj, správní obvod obce s rozšířenou působností (ORP) <sup>1</sup>	Obyvatelstvo celkem	v tom		v tom ve věku			Pracovní síla	z toho zaměstnaní	Obydlené domy	Obydlené byty
		muži	ženy	0 - 14	15 - 64	65 a více				
<b>Česká republika</b>	<b>10 524 167</b>	<b>5 186 548</b>	<b>5 337 619</b>	<b>1 691 760</b>	<b>6 684 359</b>	<b>2 148 048</b>	<b>5 563 258</b>	<b>5 290 071</b>	<b>1 952 668</b>	<b>4 480 139</b>
<b>Hlavní město Praha</b>	<b>1 301 432</b>	<b>633 449</b>	<b>667 983</b>	<b>199 369</b>	<b>863 086</b>	<b>238 977</b>	<b>766 484</b>	<b>733 840</b>	<b>98 217</b>	<b>627 705</b>
SO Praha 1	22 967	11 824	11 143	2 546	16 400	4 021	14 352	13 704	1 776	12 783
SO Praha 2	45 405	22 702	22 703	5 635	32 614	7 156	28 603	27 290	2 178	24 689
SO Praha 3	74 307	36 357	37 950	9 383	52 890	12 034	46 698	44 486	3 045	40 535
SO Praha 4	141 048	68 063	72 985	19 379	92 164	29 505	82 023	78 559	10 193	70 682
SO Praha 5	93 006	45 404	47 602	14 476	63 678	14 852	56 308	53 879	7 389	45 276
SO Praha 6	114 939	55 769	59 170	18 042	73 829	23 068	65 252	62 940	11 359	53 391
SO Praha 7	45 910	22 625	23 285	6 941	32 278	6 691	28 861	27 615	1 731	23 880
SO Praha 8	115 527	55 699	59 828	16 877	74 255	24 395	66 639	63 746	8 393	56 444
SO Praha 9	62 651	30 278	32 373	9 947	42 511	10 193	37 953	36 169	2 462	31 033
SO Praha 10	114 377	54 576	59 801	15 997	75 111	23 269	67 688	64 629	6 941	59 440
SO Praha 11	80 283	38 439	41 844	12 250	48 316	19 717	43 957	42 141	4 502	37 411
SO Praha 12	66 628	32 228	34 400	11 073	41 789	13 766	37 526	35 896	4 947	30 145
SO Praha 13	66 264	32 408	33 856	10 683	45 794	9 787	40 285	38 558	3 725	30 018
SO Praha 14	49 816	24 855	24 961	7 948	34 810	7 058	30 239	28 783	4 128	22 007
SO Praha 15	51 691	25 121	26 570	9 204	33 753	8 734	29 833	28 743	4 192	23 356
SO Praha 16	25 273	12 544	12 729	4 487	16 263	4 523	14 233	13 688	4 510	10 337
SO Praha 17	30 859	14 957	15 902	5 039	20 725	5 095	18 575	17 777	1 806	14 151
SO Praha 18	33 686	16 528	17 158	6 619	22 511	4 556	19 750	18 859	2 303	15 130
SO Praha 19	14 132	7 001	7 131	2 865	9 137	2 130	8 049	7 757	2 456	5 797
SO Praha 20	15 303	7 558	7 745	2 472	10 077	2 754	8 871	8 517	2 596	6 381
SO Praha 21	17 980	9 013	8 967	3 313	11 362	3 305	9 811	9 489	4 299	6 901
SO Praha 22	19 380	9 500	9 880	4 193	12 819	2 368	10 978	10 615	3 286	7 918
<b>Středočeský kraj</b>	<b>1 415 463</b>	<b>702 541</b>	<b>712 922</b>	<b>253 371</b>	<b>895 370</b>	<b>266 722</b>	<b>758 515</b>	<b>726 887</b>	<b>331 341</b>	<b>561 642</b>
Benešov	62 325	30 871	31 454	10 895	38 707	12 723	32 954	31 867	13 852	23 859
Beroun	67 908	33 552	34 356	12 888	43 061	11 959	37 018	35 454	15 303	26 318
Brandýs n.L.- Stará Boleslav	120 219	59 679	60 540	25 710	76 951	17 558	66 263	64 085	29 256	45 057
Čáslav	25 444	12 556	12 888	4 249	15 800	5 395	12 851	12 271	6 778	10 432
Černošice	161 593	79 662	81 931	33 259	102 520	25 814	88 398	85 282	39 079	59 430
Český Brod	20 318	10 081	10 237	3 889	12 869	3 560	10 880	10 406	5 477	7 762
Dobříš	23 757	11 792	11 965	4 237	14 865	4 655	12 653	12 097	5 911	8 770
Hořovice	30 165	15 147	15 018	4 866	18 977	6 322	16 197	15 677	8 144	11 915
Kladno	126 069	61 781	64 288	20 927	80 667	24 475	68 274	64 372	24 192	53 252
Kolín	83 909	41 772	42 137	14 193	52 598	17 118	44 227	42 154	20 214	34 690
Kralupy nad Vltavou	33 242	16 555	16 687	5 839	21 323	6 080	18 328	17 426	7 270	13 722
Kutná Hora	49 474	24 608	24 866	7 611	30 798	11 065	25 628	24 599	12 339	20 418
Lysá nad Labem	30 768	15 547	15 221	6 067	20 674	4 027	16 938	16 177	5 503	11 922
Mělník	44 732	22 205	22 527	7 655	28 118	8 959	23 677	22 417	10 672	18 209
Mladá Boleslav	110 917	56 093	54 824	18 493	71 745	20 679	60 958	59 212	23 114	46 777
Mnichovo Hradiště	17 984	8 965	9 019	3 144	11 346	3 494	9 495	9 228	4 915	7 230
Neratovice	32 269	15 943	16 326	5 560	20 676	6 033	17 601	16 680	6 760	13 265
Nymburk	40 388	19 925	20 463	6 691	25 244	8 453	21 285	20 294	10 735	16 461
Podbořany	15 591	7 699	7 892	2 518	9 826	3 247	7 762	7 197	3 800	6 458
Příbram	69 462	34 512	34 950	10 742	43 785	14 935	36 485	34 559	14 014	28 876
Rakovník	55 185	27 547	27 638	8 891	34 303	11 991	28 091	26 812	13 624	22 030
Říčany	77 258	38 269	38 989	15 930	48 617	12 711	42 078	40 800	20 557	27 854
Sedlčany	21 782	10 906	10 876	3 327	13 370	5 085	10 960	10 498	5 573	8 442
Slaný	40 702	20 236	20 466	6 915	25 806	7 981	21 765	20 468	9 705	16 688

**Tab. 35 Vybrané ukazatele podle správních obvodů obcí s rozšířenou působností**

podle obvyklého pobytu

1. pokračování

ČR, kraj, správní obvod obce s rozšířenou působností (ORP) <sup>1</sup>	Obyvatelstvo celkem	v tom		v tom ve věku			Pracovní síla	z toho zaměstnaní	Obydlené domy	Obydlené byty
		muži	ženy	0 - 14	15 - 64	65 a více				
Vlašim	25 563	12 683	12 880	4 132	15 621	5 810	13 139	12 682	6 291	10 067
Votice	12 459	6 209	6 250	2 057	7 601	2 801	6 144	5 942	3 444	4 880
<b>Jihočeský kraj</b>	<b>631 803</b>	<b>312 168</b>	<b>319 635</b>	<b>101 258</b>	<b>395 965</b>	<b>134 580</b>	<b>327 520</b>	<b>314 154</b>	<b>133 404</b>	<b>265 601</b>
Blatná	13 177	6 545	6 632	1 935	8 033	3 209	6 625	6 424	3 463	5 499
České Budějovice	164 450	80 394	84 056	27 320	104 802	32 328	88 968	85 747	30 325	70 700
Český Krumlov	40 000	19 970	20 030	6 701	25 275	8 024	20 629	19 375	8 071	16 590
Dačice	17 979	8 983	8 996	2 717	11 205	4 057	8 868	8 516	4 713	7 127
Jindřichův Hradec	45 377	22 264	23 113	7 028	28 031	10 318	22 686	21 840	10 527	18 910
Kaplice	19 118	9 787	9 331	3 134	12 498	3 486	10 041	9 506	3 777	7 991
Milevsko	17 554	8 744	8 810	2 474	10 618	4 462	8 734	8 365	4 275	7 304
Písek	52 432	25 824	26 608	8 253	32 301	11 878	26 925	25 763	10 289	22 215
Prachatice	32 413	16 213	16 200	5 216	20 501	6 696	16 667	15 982	6 853	13 456
Soběslav	21 554	10 683	10 871	3 355	13 214	4 985	10 774	10 310	5 406	8 734
Strakonice	44 156	21 687	22 469	7 203	27 287	9 666	22 178	21 251	9 100	18 572
Tábor	78 640	38 787	39 853	12 379	48 913	17 348	40 783	39 065	16 294	33 388
Trhové Sviny	18 925	9 499	9 426	3 255	11 880	3 790	9 662	9 331	4 954	7 521
Třeboň	23 900	11 722	12 178	3 598	14 623	5 679	12 085	11 599	5 808	10 216
Týn nad Vltavou	13 522	6 770	6 752	2 178	8 774	2 570	7 242	6 976	3 020	5 455
Vimperk	16 966	8 470	8 496	2 667	10 585	3 714	8 579	8 244	3 565	7 137
Vodňany	11 640	5 826	5 814	1 845	7 425	2 370	6 074	5 860	2 964	4 786
<b>Plzeňský kraj</b>	<b>581 436</b>	<b>288 879</b>	<b>292 557</b>	<b>90 994</b>	<b>369 496</b>	<b>120 946</b>	<b>308 362</b>	<b>295 810</b>	<b>115 802</b>	<b>247 030</b>
Blovice	12 078	6 027	6 051	1 930	7 433	2 715	6 113	5 895	3 368	4 664
Domažlice	39 322	19 347	19 975	6 254	24 692	8 376	19 799	18 947	9 137	16 239
Horažďovice	11 011	5 519	5 492	1 566	6 762	2 683	5 385	5 176	2 931	4 591
Horšovský Týn	14 447	7 305	7 142	2 379	9 194	2 874	7 370	7 041	3 769	5 837
Klatovy	49 506	24 416	25 090	7 604	30 956	10 946	25 182	24 290	10 801	20 737
Kralovice	21 817	10 990	10 827	3 307	13 610	4 900	11 358	10 849	5 666	8 717
Nepomuk	10 931	5 511	5 420	1 665	6 584	2 682	5 408	5 147	3 078	4 331
Nýřany	58 100	29 054	29 046	10 051	37 262	10 787	31 255	30 044	14 193	22 585
Plzeň	193 858	95 518	98 340	29 174	124 790	39 894	107 153	102 795	23 577	89 339
Přeštice	22 206	11 107	11 099	3 672	14 064	4 470	11 878	11 545	5 985	8 752
Rokycany	48 809	24 334	24 475	7 747	30 525	10 537	25 527	24 547	12 103	19 763
Stod	23 998	12 137	11 861	3 859	15 355	4 784	12 373	11 822	5 099	9 707
Stříbro	16 552	8 308	8 244	2 627	10 771	3 154	8 898	8 520	3 678	6 930
Sušice	23 141	11 447	11 694	3 437	14 105	5 599	11 309	10 747	5 488	9 898
Tachov	35 660	17 859	17 801	5 722	23 393	6 545	19 354	18 445	6 929	14 940
<b>Karlovarský kraj</b>	<b>279 103</b>	<b>138 110</b>	<b>140 993</b>	<b>42 586</b>	<b>177 136</b>	<b>59 381</b>	<b>142 659</b>	<b>130 956</b>	<b>42 406</b>	<b>125 299</b>
Aš	16 508	8 193	8 315	2 688	10 544	3 276	8 247	7 731	3 079	7 452
Cheb	47 187	23 194	23 993	7 399	30 192	9 596	24 086	22 468	7 058	21 126
Karlovy Vary	81 840	39 832	42 008	12 102	50 985	18 753	42 573	38 902	12 842	37 325
Kraslice	12 211	6 115	6 096	1 929	7 563	2 719	5 844	5 248	2 384	5 506
Mariánské Lázně	22 716	10 993	11 723	3 384	13 949	5 383	11 475	10 635	4 090	10 149
Ostrov	26 865	13 793	13 072	3 922	17 402	5 541	13 759	12 766	3 931	11 414
Sokolov	71 776	35 990	35 786	11 162	46 501	14 113	36 675	33 206	9 022	32 327
<b>Ústecký kraj</b>	<b>789 098</b>	<b>388 965</b>	<b>400 133</b>	<b>126 959</b>	<b>499 753</b>	<b>162 386</b>	<b>400 698</b>	<b>369 950</b>	<b>123 776</b>	<b>353 285</b>
Bílina	19 001	9 414	9 587	3 069	12 158	3 774	9 345	8 434	2 741	8 775
Děčín	73 720	36 407	37 313	11 779	45 607	16 334	36 039	33 295	12 519	32 939
Chomutov	77 815	38 350	39 465	12 480	50 617	14 718	40 250	36 650	9 635	35 695
Kadaň	41 425	20 670	20 755	6 470	26 773	8 182	21 573	20 067	5 495	18 492
Litoměřice	57 890	28 781	29 109	9 374	36 564	11 952	29 826	28 290	10 387	24 225



**Tab. 35 Vybrané ukazatele podle správních obvodů obcí s rozšířenou působností**

podle obvyklého pobytu

2. pokračování

ČR, kraj, správní obvod obce s rozšířenou působností (ORP) <sup>1</sup>	Obyvatelstvo celkem	v tom		v tom ve věku			Pracovní síla	z toho zaměstnaní	Obydlené domy	Obydlené byty
		muži	ženy	0 - 14	15 - 64	65 a více				
Litvínov	35 328	17 414	17 914	5 554	22 005	7 769	17 552	15 879	4 744	16 196
Louny	42 401	20 942	21 459	6 879	26 746	8 776	21 613	20 090	9 808	18 340
Lovosice	27 041	13 393	13 648	4 357	16 831	5 853	13 740	13 060	6 438	11 192
Most	69 837	34 219	35 618	11 136	45 329	13 372	36 326	32 700	5 399	33 334
Podbořany	15 591	7 699	7 892	2 518	9 826	3 247	7 762	7 197	3 800	6 458
Roudnice nad Labem	32 469	16 152	16 317	5 453	20 193	6 823	16 779	15 859	8 410	13 157
Rumburk	31 229	15 426	15 803	5 187	19 268	6 774	14 693	13 436	6 666	13 169
Teplice	103 729	50 952	52 777	16 412	66 031	21 286	52 660	48 903	15 386	48 233
Ústí nad Labem	115 581	56 363	59 218	18 802	72 824	23 955	59 339	54 669	13 856	52 657
Varnsdorf	19 077	9 355	9 722	3 062	11 699	4 316	9 282	8 541	3 724	8 536
Žatec	26 964	13 428	13 536	4 427	17 282	5 255	13 919	12 880	4 768	11 887
<b>Liberecký kraj</b>	<b>435 220</b>	<b>215 420</b>	<b>219 800</b>	<b>71 331</b>	<b>272 731</b>	<b>91 158</b>	<b>225 481</b>	<b>213 877</b>	<b>79 493</b>	<b>187 627</b>
Česká Lípa	75 119	37 552	37 567	12 379	48 251	14 489	38 849	36 988	11 855	32 021
Frydlant	23 696	11 839	11 857	3 919	14 747	5 030	11 782	10 904	5 460	9 939
Jablonec nad Nisou	55 693	27 420	28 273	9 243	34 771	11 679	28 818	27 274	8 213	24 611
Jilemnice	21 225	10 657	10 568	3 339	12 925	4 961	10 753	10 271	5 544	8 589
Liberec	144 998	71 293	73 705	24 135	91 869	28 994	77 401	73 586	22 241	64 289
Nový Bor	25 840	12 759	13 081	4 032	15 960	5 848	12 961	12 107	5 669	11 093
Semily	24 736	12 301	12 435	3 996	15 095	5 645	12 411	11 867	5 867	10 396
Tanvald	19 653	9 708	9 945	3 079	11 989	4 585	9 706	8 961	3 670	8 568
Turnov	32 558	16 139	16 419	5 293	20 122	7 143	16 933	16 274	8 170	13 332
Železný Brod	11 702	5 752	5 950	1 916	7 002	2 784	5 867	5 645	2 804	4 789
<b>Královéhradecký kraj</b>	<b>538 303</b>	<b>266 017</b>	<b>272 286</b>	<b>84 677</b>	<b>333 200</b>	<b>120 426</b>	<b>277 717</b>	<b>266 948</b>	<b>116 863</b>	<b>228 569</b>
Broumov	14 947	7 413	7 534	2 265	9 120	3 562	7 360	6 843	3 248	6 687
Dobruška	19 731	9 747	9 984	3 346	11 929	4 456	9 904	9 617	4 724	7 909
Dvůr Králové nad Labem	26 152	12 983	13 169	3 931	15 949	6 272	13 236	12 655	6 404	11 155
Hořice	17 826	8 821	9 005	2 794	10 865	4 167	8 831	8 498	5 026	7 298
Hradec Králové	146 003	71 201	74 802	23 054	90 454	32 495	77 158	74 275	26 312	62 848
Jaroměř	18 679	9 328	9 351	3 072	11 856	3 751	9 629	9 166	3 992	7 873
Jičín	48 294	24 613	23 681	7 540	30 355	10 399	24 910	23 996	11 994	19 872
Kostelec nad Orlicí	24 539	12 150	12 389	3 849	15 280	5 410	12 690	12 343	6 067	10 203
Náchod	58 209	28 524	29 685	9 097	35 473	13 639	29 516	28 358	13 367	24 937
Nová Paka	12 584	6 205	6 379	1 967	7 692	2 925	6 285	6 072	3 353	5 320
Nové Město nad Metují	13 479	6 685	6 794	2 093	8 117	3 269	6 911	6 681	3 177	5 670
Nový Bydžov	17 172	8 508	8 664	2 666	10 763	3 743	8 755	8 378	5 025	6 940
Rychnov nad Kněžnou	33 310	16 737	16 573	5 352	21 051	6 907	17 689	17 217	7 610	13 827
Trutnov	60 863	30 023	30 840	9 344	37 990	13 529	31 258	29 812	11 148	26 671
Vrchlabí	26 515	13 079	13 436	4 307	16 306	5 902	13 585	13 037	5 416	11 359
<b>Pardubický kraj</b>	<b>510 037</b>	<b>252 946</b>	<b>257 091</b>	<b>82 756</b>	<b>319 764</b>	<b>107 517</b>	<b>265 515</b>	<b>255 984</b>	<b>113 293</b>	<b>209 133</b>
Česká Třebová	17 363	8 507	8 856	2 646	10 852	3 865	9 049	8 675	3 410	7 510
Hlinsko	20 406	10 166	10 240	3 203	12 637	4 566	10 036	9 668	5 121	8 025
Holice	18 006	8 938	9 068	3 163	11 142	3 701	9 200	8 878	5 146	6 939
Chrudim	82 337	40 882	41 455	13 293	51 237	17 807	41 857	40 207	19 656	32 795
Králíky	8 114	3 982	4 132	1 261	4 959	1 894	4 037	3 821	1 955	3 328
Lanškroun	22 248	10 995	11 253	3 786	13 959	4 503	11 552	11 149	5 182	8 933
Litomyšl	26 268	13 037	13 231	4 424	16 464	5 380	13 495	13 140	6 880	9 871

**Tab. 35 Vybrané ukazatele podle správních obvodů obcí s rozšířenou působností**

podle obvyklého pobytu

3. pokračování

ČR, kraj, správní obvod obce s rozšířenou působností (ORP) <sup>1</sup>	Obyvatelstvo celkem	v tom		v tom ve věku			Pracovní síla	z toho zaměstnaní	Obydlené domy	Obydlené byty
		muži	ženy	0 - 14	15 - 64	65 a více				
Moravská Třebová	25 146	12 506	12 640	3 839	15 685	5 622	12 683	12 064	6 407	10 362
Pardubice	130 165	64 590	65 575	20 953	83 086	26 126	71 060	68 459	21 915	56 536
Polička	19 080	9 421	9 659	3 120	11 942	4 018	9 544	9 289	4 690	7 368
Přelouč	25 035	12 500	12 535	4 017	15 629	5 389	13 261	12 714	6 321	10 131
Svitavy	30 246	14 767	15 479	4 794	18 922	6 530	15 391	14 803	6 786	12 574
Ústí nad Orlicí	25 568	12 650	12 918	4 173	15 764	5 631	13 198	12 862	5 568	10 611
Vysoké Mýto	31 731	15 823	15 908	5 217	19 756	6 758	16 514	16 003	7 333	12 848
Žamberk	28 324	14 182	14 142	4 867	17 730	5 727	14 638	14 252	6 923	11 302
<b>Kraj Vysočina</b>	<b>497 661</b>	<b>247 368</b>	<b>250 293</b>	<b>79 198</b>	<b>312 024</b>	<b>106 439</b>	<b>255 419</b>	<b>246 077</b>	<b>114 230</b>	<b>195 098</b>
Bystřice nad Pernštejnem	18 866	9 429	9 437	2 876	11 701	4 289	9 246	8 877	4 527	7 132
Havlíčkův Brod	52 056	25 903	26 153	8 630	32 352	11 074	26 949	26 194	12 707	20 524
Humpolec	17 740	8 864	8 876	2 836	11 015	3 889	9 094	8 832	4 127	6 995
Chotěboř	20 949	10 410	10 539	3 245	12 872	4 832	10 338	9 997	5 594	8 182
Jihlava	98 782	49 131	49 651	16 328	62 538	19 916	52 061	50 341	19 288	40 245
Moravské Budějovice	22 291	11 109	11 182	3 368	14 027	4 896	11 132	10 640	5 893	8 590
Náměšť nad Oslavou	13 791	7 253	6 538	2 047	8 806	2 938	6 927	6 600	3 541	4 909
Nové Město na Moravě	18 550	9 219	9 331	3 038	11 443	4 069	9 276	8 894	4 333	6 835
Pacov	9 083	4 534	4 549	1 234	5 570	2 279	4 575	4 464	2 394	3 678
Pelhřimov	43 962	21 821	22 141	6 602	27 448	9 912	22 724	22 159	10 151	17 726
Světlá nad Sázavou	19 902	9 528	10 374	2 971	12 480	4 451	9 945	9 452	4 852	7 719
Telč	12 542	6 271	6 271	1 956	7 749	2 837	6 309	6 067	3 524	4 801
Třebíč	71 915	35 467	36 448	11 143	45 171	15 601	36 898	35 091	16 085	28 602
Velké Meziříčí	35 934	17 926	18 008	6 283	22 997	6 654	18 668	17 994	8 776	13 141
Žďár nad Sázavou	41 298	20 503	20 795	6 641	25 855	8 802	21 277	20 475	8 438	16 019
<b>Jihomoravský kraj</b>	<b>1 197 651</b>	<b>589 553</b>	<b>608 098</b>	<b>193 674</b>	<b>762 972</b>	<b>241 005</b>	<b>634 700</b>	<b>603 968</b>	<b>241 367</b>	<b>490 005</b>
Blansko	56 023	27 603	28 420	9 577	34 328	12 118	28 725	27 754	12 234	21 980
Boskovice	51 204	25 239	25 965	8 495	31 921	10 788	25 817	24 779	13 157	19 624
Brno	398 510	194 454	204 056	60 339	259 862	78 309	223 132	211 852	39 065	184 647
Břeclav	57 821	28 339	29 482	8 698	36 585	12 538	30 032	28 523	14 627	23 083
Bučovice	15 896	7 976	7 920	2 551	10 131	3 214	8 279	7 910	4 680	6 165
Hodonín	58 508	28 744	29 764	8 769	37 287	12 452	30 088	27 961	13 040	23 352
Hustopeče	35 820	17 827	17 993	5 905	22 814	7 101	18 644	17 924	10 455	13 232
Ivančice	24 204	12 064	12 140	3 952	15 360	4 892	12 401	11 914	6 387	9 221
Kuřim	23 967	12 101	11 866	4 278	15 428	4 261	12 852	12 326	5 140	8 954
Kyjov	53 645	26 576	27 069	8 049	33 899	11 697	27 245	25 782	15 100	20 116
Mikulov	20 010	9 851	10 159	3 163	12 742	4 105	10 307	9 694	5 493	7 827
Moravský Krumlov	22 291	11 066	11 225	3 479	14 142	4 670	11 488	10 924	6 485	8 457
Pohořelice	14 730	7 330	7 400	2 632	9 398	2 700	7 728	7 356	4 067	5 539
Rosice	26 565	13 077	13 488	4 850	16 595	5 120	13 619	13 160	6 678	10 081
Slavkov u Brna	24 199	11 978	12 221	4 648	15 293	4 258	12 723	12 283	6 698	8 994
Šlapanice	71 643	35 539	36 104	13 805	44 827	13 011	37 732	36 500	18 116	25 716
Tišnov	31 828	15 704	16 124	5 875	19 646	6 307	16 219	15 625	7 839	11 512
Veselí nad Moravou	35 620	17 573	18 047	4 910	22 445	8 265	18 007	16 934	9 015	13 578
Vyškov	51 483	25 360	26 123	8 660	32 189	10 634	26 617	25 694	12 366	20 366
Znojmo	90 118	44 490	45 628	14 668	56 890	18 560	45 469	42 191	21 762	35 414



**Tab. 35 Vybrané ukazatele podle správních obvodů obcí s rozšířenou působností**

podle obvyklého pobytu

4. pokračování

ČR, kraj, správní obvod obce s rozšířenou působností (ORP) <sup>1</sup>	Obyvatelstvo celkem	v tom		v tom ve věku			Pracovní síla	z toho zaměstnaní	Obydlené domy	Obydlené byty
		muži	ženy	0 - 14	15 - 64	65 a více				
Židlochovice	33 566	16 662	16 904	6 371	21 190	6 005	17 576	16 882	8 963	12 147
<b>Olomoucký kraj</b>	<b>619 788</b>	<b>303 895</b>	<b>315 893</b>	<b>98 164</b>	<b>388 906</b>	<b>132 718</b>	<b>317 949</b>	<b>301 779</b>	<b>126 126</b>	<b>259 885</b>
Hranice	32 975	16 258	16 717	5 136	20 947	6 892	17 097	16 373	6 830	13 319
Jeseník	35 471	17 494	17 977	5 178	21 840	8 453	17 438	15 985	7 802	15 266
Konice	10 142	5 086	5 056	1 477	6 195	2 470	4 912	4 705	3 210	3 945
Lipník nad Bečvou	14 544	7 212	7 332	2 338	9 267	2 939	7 548	7 133	3 703	5 846
Litovel	23 020	11 396	11 624	3 747	14 323	4 950	11 691	11 288	5 946	9 028
Mohelnice	18 313	9 325	8 988	2 806	11 776	3 731	9 533	9 105	4 145	7 555
Olomouc	169 377	82 288	87 089	28 010	108 326	33 041	90 875	86 847	27 982	72 695
Prostějov	96 216	47 067	49 149	15 552	60 249	20 415	48 856	46 616	21 902	40 114
Přerov	76 610	37 427	39 183	11 394	47 540	17 676	38 622	36 171	14 497	32 845
Šternberk	23 295	11 487	11 808	3 756	14 563	4 976	11 888	11 250	4 809	9 592
Šumperk	66 016	32 393	33 623	10 154	40 462	15 400	32 408	30 527	13 339	27 958
Uničov	21 599	10 675	10 924	3 332	13 659	4 608	11 139	10 588	4 673	8 829
Zábřeh	32 210	15 787	16 423	5 284	19 759	7 167	15 942	15 191	7 288	12 893
<b>Zlínský kraj</b>	<b>564 331</b>	<b>277 146</b>	<b>287 185</b>	<b>87 299</b>	<b>354 350</b>	<b>122 682</b>	<b>290 840</b>	<b>278 753</b>	<b>125 469</b>	<b>226 219</b>
Bystřice pod Hostýnem	14 615	7 200	7 415	2 158	9 088	3 369	7 366	7 022	3 981	5 801
Holešov	21 197	10 360	10 837	3 402	13 297	4 498	10 826	10 429	5 226	8 398
Kroměříž	66 328	32 412	33 916	10 231	41 291	14 806	33 303	31 772	15 419	27 643
Luhačovice	17 747	8 669	9 078	2 639	11 095	4 013	9 123	8 785	4 070	7 014
Otrokovice	32 962	16 272	16 690	4 717	20 861	7 384	17 345	16 780	5 987	14 004
Rožnov pod Radhoštěm	34 082	16 677	17 405	5 348	21 070	7 664	17 417	16 585	7 121	13 496
Uherské Hradiště	87 305	42 712	44 593	13 381	55 080	18 844	45 011	43 387	21 730	33 772
Uherský Brod	49 975	24 860	25 115	7 549	31 457	10 969	25 041	24 172	12 804	19 334
Valašské Klobouky	21 872	11 002	10 870	3 508	14 002	4 362	10 977	10 518	5 355	7 700
Valašské Meziříčí	40 813	20 211	20 602	6 715	25 737	8 361	21 320	20 199	8 454	16 507
Vizovice	16 648	8 233	8 415	2 767	10 616	3 265	8 795	8 504	4 173	5 991
Vsetín	62 645	30 862	31 783	9 661	39 721	13 263	32 443	30 630	12 526	24 755
Zlín	98 142	47 676	50 466	15 223	61 035	21 884	51 873	49 970	18 623	41 804
<b>Moravskoslezský kraj</b>	<b>1 162 841</b>	<b>570 091</b>	<b>592 750</b>	<b>180 124</b>	<b>739 606</b>	<b>243 111</b>	<b>591 399</b>	<b>551 088</b>	<b>190 881</b>	<b>503 041</b>
Bílovec	24 738	12 227	12 511	4 024	15 681	5 033	12 612	12 009	5 412	9 914
Bohumín	32 544	16 040	16 504	4 963	20 800	6 781	16 729	15 399	6 530	13 979
Bruntál	34 198	16 893	17 305	5 249	21 567	7 382	17 216	15 779	5 914	14 936
Český Těšín	24 459	11 824	12 635	3 785	15 565	5 109	12 254	11 277	3 481	10 692
Frenštát pod Radhoštěm	18 987	9 405	9 582	3 162	11 917	3 908	9 691	9 307	3 994	7 552
Frydek-Místek	109 672	54 013	55 659	17 803	69 856	22 013	56 264	53 415	21 627	45 279
Frydlant nad Ostravicí	24 832	12 305	12 527	4 133	15 315	5 384	12 576	12 037	5 924	9 143
Havířov	83 249	40 609	42 640	12 031	52 771	18 447	41 390	37 184	9 553	39 582
Hlučín	39 669	19 377	20 292	6 457	25 200	8 012	20 354	19 646	9 405	15 149
Jablunkov	21 781	10 783	10 998	3 754	13 965	4 062	10 817	10 407	5 259	7 545
Karviná	59 144	29 019	30 125	8 159	37 631	13 354	28 994	25 709	6 903	27 425
Kopřivnice	39 300	19 445	19 855	6 407	24 964	7 929	20 090	19 103	6 601	16 552
Kravaře	20 560	10 179	10 381	3 520	13 277	3 763	10 483	10 098	5 219	7 193
Krnov	37 824	18 549	19 275	5 618	23 376	8 830	18 469	16 936	7 491	16 424
Nový Jičín	47 060	23 075	23 985	7 880	29 554	9 626	23 848	22 779	9 460	19 225
Odry	16 281	8 115	8 166	2 644	10 260	3 377	8 181	7 721	3 700	6 498

**Tab. 35 Vybrané ukazatele podle správních obvodů obcí s rozšířenou působností**

podle obvyklého pobytu

*dokončení*

ČR, kraj, správní obvod obce s rozšířenou působností (ORP) <sup>1</sup>	Obyvatelstvo celkem	v tom		v tom ve věku			Pracovní síla	z toho zaměstnaní	Obydlené domy	Obydlené byty
		muži	ženy	0 - 14	15 - 64	65 a více				
Opava	98 510	47 925	50 585	15 618	62 195	20 697	50 344	48 338	18 921	40 603
Orlová	36 183	17 706	18 477	5 599	23 594	6 990	18 296	16 277	5 021	15 930
Ostrava	313 857	153 118	160 739	46 915	202 253	64 689	162 874	149 810	34 686	146 498
Rýmařov	14 193	7 119	7 074	1 969	8 678	3 546	7 054	6 585	2 802	6 565
Třinec	53 037	26 003	27 034	8 348	33 372	11 317	26 754	25 617	10 202	21 303
Vítkov	12 763	6 362	6 401	2 086	7 815	2 862	6 109	5 655	2 776	5 054

Poznámky

<sup>1</sup> v hl. m. Praze území správního obvodu hl. m. Prahy

**Tab. 36 Vybrané ukazatele podle obcí vybraného kraje**

podle obvyklého pobytu

Kraj, obec	Obyvatelstvo celkem	v tom		v tom ve věku			Pracovní síla	z toho zaměstnaní	Obydlené domy	Obydlené byty
		muži	ženy	0 - 14	15 - 64	65 a více				
<b>Jihomoravský kraj</b>	<b>1 197 651</b>	<b>589 553</b>	<b>608 098</b>	<b>193 674</b>	<b>762 972</b>	<b>241 005</b>	<b>634 700</b>	<b>603 968</b>	<b>241 367</b>	<b>490 005</b>
Adamov (okres Blansko)	4 446	2 184	2 262	740	2 758	948	2 268	2 165	310	2 042
Archlebov (okres Hodonín)	842	428	414	124	520	198	405	385	286	321
Babice nad Svitavou (okres Brno-venkov)	1 383	694	689	326	811	246	699	676	413	469
Babice u Rosic (okres Brno-venkov)	798	384	414	164	526	108	437	423	259	275
Bantice (okres Znojmo)	286	144	142	49	194	43	162	153	94	114
Bavory (okres Břeclav)	388	190	198	65	243	80	202	186	125	138
Bedřichov (okres Blansko)	231	118	113	33	149	49	126	123	79	91
Běhařovice (okres Znojmo)	356	190	166	53	218	85	174	162	137	150
Běleč (okres Brno-venkov)	191	97	94	27	113	51	102	99	57	70
Benešov (okres Blansko)	629	312	317	111	380	138	292	284	196	225
Bezkov (okres Znojmo)	207	107	100	35	132	40	109	105	66	77
Bílovice nad Svitavou (okres Brno-venkov)	3 868	1 907	1 961	792	2 474	602	2 094	2 011	798	1 413
Biskoupky (okres Brno-venkov)	179	87	92	25	112	42	97	92	60	63
Bítov (okres Znojmo)	138	71	67	14	74	50	63	54	36	39
Blanné (okres Znojmo)	76	41	35	8	55	13	46	46	29	34
Blansko (okres Blansko)	19 900	9 604	10 296	3 148	12 110	4 642	10 317	9 945	2 960	8 593
Blatnice pod Svatým Antonínkem (okres Hodonín)	1 865	926	939	231	1 126	508	922	871	626	699
Blatnička (okres Hodonín)	397	212	185	48	258	91	217	205	141	162
Blažovice (okres Brno-venkov)	1 234	622	612	276	751	207	618	596	333	398
Blížkovice (okres Znojmo)	1 168	595	573	188	747	233	611	580	330	421
Blučina (okres Brno-venkov)	2 203	1 091	1 112	394	1 416	393	1 164	1 111	638	751
Bohaté Málkovice (okres Vyškov)	236	113	123	38	136	62	116	113	78	88
Bohdalice-Pavlovice (okres Vyškov)	845	420	425	141	542	162	443	427	214	327
Bohutice (okres Znojmo)	645	317	328	99	392	154	318	307	228	242
Bojanovice (okres Znojmo)	180	102	78	27	110	43	90	83	64	69
Boleradice (okres Břeclav)	901	425	476	144	586	171	477	462	292	342
Borač (okres Brno-venkov)	365	189	176	68	228	69	184	179	110	117
Borkovany (okres Břeclav)	834	435	399	145	535	154	436	419	266	313
Borotice (okres Znojmo)	406	217	189	90	259	57	196	178	106	138
Borotín (okres Blansko)	417	179	238	47	234	136	197	190	144	173
Borovník (okres Brno-venkov)	108	47	61	15	71	22	56	54	29	35

**Tab. 36 Vybrané ukazatele podle obcí vybraného kraje**

podle obvyklého pobytu

1. pokračování

Kraj, obec	Obyvatelstvo celkem	v tom		v tom ve věku			Pracovní síla	z toho zaměstnaní	Obydlené domy	Obydlené byty
		muži	ženy	0 - 14	15 - 64	65 a více				
Bořetice (okres Břeclav)	1 238	615	623	189	838	211	646	624	394	456
Bořítov (okres Blansko)	1 228	609	619	197	767	264	649	634	351	436
Boskovice (okres Blansko)	11 919	5 705	6 214	1 948	7 443	2 528	6 150	5 899	2 145	4 985
Boskovštejn (okres Znojmo)	161	86	75	25	95	41	75	70	64	74
Bošovice (okres Vyškov)	1 239	617	622	251	777	211	623	600	394	443
Božice (okres Znojmo)	1 599	792	807	274	1 006	319	794	733	405	595
Braníškov (okres Brno-venkov)	198	92	106	30	131	37	108	108	58	63
Branišovice (okres Brno-venkov)	590	311	279	93	393	104	318	310	165	213
Brankovice (okres Vyškov)	877	435	442	134	565	178	445	435	279	329
Bratčice (okres Brno-venkov)	677	342	335	123	427	127	346	335	196	230
Brno (okres Brno-město)	398 510	194 454	204 056	60 339	259 862	78 309	223 132	211 852	39 065	184 647
Brod nad Dyjí (okres Břeclav)	541	258	283	65	339	137	284	263	170	222
Brťov-Jeneč (okres Blansko)	341	169	172	63	207	71	171	168	90	118
Brumov (okres Brno-venkov)	250	129	121	32	168	50	131	126	81	88
Brumovice (okres Břeclav)	1 005	499	506	156	653	196	534	507	322	346
Břeclav (okres Břeclav)	24 318	11 820	12 498	3 536	15 464	5 318	12 749	12 062	4 161	10 502
Březí (okres Břeclav)	1 626	822	804	298	1 042	286	842	790	526	599
Březina (okres Brno-venkov)	1 098	535	563	264	663	171	556	538	338	375
Březina (okres Brno-venkov)	343	168	175	60	214	69	173	169	79	88
Březina (okres Vyškov)	.	.	.	.	.	.	.	.	.	.
Břežany (okres Znojmo)	775	369	406	82	546	147	375	349	195	247
Bučovice (okres Vyškov)	6 444	3 195	3 249	988	4 195	1 261	3 394	3 240	1 518	2 599
Bukovany (okres Hodonín)	665	330	335	75	439	151	341	321	212	245
Bukovice (okres Brno-venkov)	89	45	44	22	47	20	36	35	29	32
Bukovina (okres Blansko)	466	235	231	106	284	76	234	224	130	159
Bukovinka (okres Blansko)	614	310	304	150	376	88	310	300	194	214
Bulhary (okres Břeclav)	701	356	345	103	458	140	385	365	214	265
Býkovice (okres Blansko)	253	127	126	57	155	41	129	124	77	92
Bzenec (okres Hodonín)	4 294	2 107	2 187	593	2 825	876	2 267	2 141	1 143	1 730
Cetkovice (okres Blansko)	707	363	344	108	455	144	360	351	227	262
Citonice (okres Znojmo)	592	293	299	114	397	81	309	294	172	188
Crhov (okres Blansko)	167	90	77	25	103	39	86	82	50	59
Ctidružice (okres Znojmo)	283	141	142	38	167	78	116	106	100	114



**Tab. 36 Vybrané ukazatele podle obcí vybraného kraje**

podle obvyklého pobytu

2. pokračování

Kraj, obec	Obyvatelstvo celkem	v tom		v tom ve věku			Pracovní síla	z toho zaměstnaní	Obydlené domy	Obydlené byty
		muži	ženy	0 - 14	15 - 64	65 a více				
Cvrčovice (okres Brno-venkov)	645	326	319	120	413	112	333	320	189	236
Čebín (okres Brno-venkov)	1 850	912	938	348	1 179	323	984	949	480	649
Čejč (okres Hodonín)	1 181	601	580	164	766	251	636	599	374	451
Čejkovice (okres Hodonín)	2 310	1 150	1 160	344	1 480	486	1 185	1 122	766	838
Čejkovice (okres Znojmo)	221	117	104	36	138	47	115	110	81	86
Čeložnice (okres Hodonín)	409	201	208	46	250	113	204	196	126	134
Čermákovice (okres Znojmo)	88	41	47	8	54	26	41	40	34	34
Černá Hora (okres Blansko)	2 201	1 045	1 156	434	1 268	499	1 065	1 032	562	745
Černín (okres Znojmo)	155	89	66	28	89	38	69	64	58	66
Černovice (okres Blansko)	369	195	174	65	223	81	186	179	113	130
Černvír (okres Brno-venkov)	146	77	69	18	93	35	73	69	45	49
Česká (okres Brno-venkov)	1 061	527	534	197	662	202	579	557	319	391
Čučice (okres Brno-venkov)	428	219	209	73	266	89	219	216	138	151
Dambořice (okres Hodonín)	1 414	705	709	277	905	232	723	693	437	493
Damnice (okres Znojmo)	346	175	171	49	216	81	167	159	120	140
Deblín (okres Brno-venkov)	1 058	538	520	182	678	198	545	526	315	369
Dešná (okres Blansko)	223	109	114	23	146	54	120	116	71	85
Dětkovice (okres Vyškov)	283	143	140	53	182	48	148	140	90	101
Diváky (okres Břeclav)	523	266	257	88	348	87	285	270	172	193
Dlouhá Lhota (okres Blansko)	141	79	62	34	86	21	72	71	44	49
Dobelice (okres Znojmo)	251	126	125	39	167	45	136	126	78	85
Dobré Pole (okres Břeclav)	452	219	233	84	299	69	232	205	145	164
Dobročkovice (okres Vyškov)	231	115	116	46	141	44	123	114	84	94
Dobřínsko (okres Znojmo)	380	189	191	48	259	73	214	206	126	134
Dobšice (okres Znojmo)	2 263	1 122	1 141	343	1 459	461	1 189	1 114	513	852
Dolenice (okres Znojmo)	138	62	76	25	83	30	73	67	48	55
Dolní Bojanovice (okres Hodonín)	2 897	1 467	1 430	548	1 775	574	1 411	1 335	847	973
Dolní Dubňany (okres Znojmo)	479	239	240	84	285	110	236	229	139	164
Dolní Dunajovice (okres Břeclav)	1 628	829	799	227	1 039	362	855	818	545	630
Dolní Kounice (okres Brno-venkov)	2 385	1 191	1 194	362	1 588	435	1 284	1 226	683	941
Dolní Loučky (okres Brno-venkov)	1 276	638	638	201	808	267	663	643	382	484

**Tab. 36 Vybrané ukazatele podle obcí vybraného kraje**

podle obvyklého pobytu

3. pokračování

Kraj, obec	Obyvatelstvo celkem	v tom		v tom ve věku			Pracovní síla	z toho zaměstnaní	Obydlené domy	Obydlené byty
		muži	ženy	0 - 14	15 - 64	65 a více				
Dolní Věstonice (okres Břeclav)	279	154	125	33	168	78	146	138	105	115
Domanín (okres Hodonín)	988	489	499	174	617	197	490	464	300	351
Domašov (okres Brno-venkov)	662	347	315	120	432	110	351	343	202	249
Doubravice nad Svitavou (okres Blansko)	1 307	691	616	232	800	275	649	619	406	476
Doubravník (okres Brno-venkov)	792	407	385	141	468	183	391	377	236	291
Drahonín (okres Brno-venkov)	121	69	52	27	76	18	58	51	32	37
Drásov (okres Brno-venkov)	2 022	1 002	1 020	495	1 255	272	1 060	1 029	553	678
Dražovice (okres Vyškov)	937	457	480	175	579	183	471	455	301	334
Dražůvky (okres Hodonín)	251	124	127	36	172	43	137	135	85	93
Drnholec (okres Břeclav)	1 796	919	877	324	1 154	318	929	872	532	666
Drnovice (okres Blansko)	1 321	660	661	262	846	213	698	679	365	433
Drnovice (okres Vyškov)	2 382	1 194	1 188	396	1 489	497	1 219	1 187	728	854
Dryšice (okres Vyškov)	619	301	318	134	387	98	311	301	178	224
Dubňany (okres Hodonín)	6 017	2 984	3 033	902	3 851	1 264	3 094	2 869	1 462	2 330
Dyjákovice (okres Znojmo)	848	437	411	143	554	151	421	379	230	291
Dyjákovičky (okres Znojmo)	576	282	294	128	364	84	288	267	188	210
Dyje (okres Znojmo)	492	244	248	77	325	90	253	242	156	175
Džbánice (okres Znojmo)	143	70	73	21	93	29	71	68	46	54
Grešlové Mýto (okres Znojmo)	195	101	94	39	121	35	94	89	67	73
Habrovany (okres Vyškov)	932	479	453	181	574	177	448	439	271	325
Habrůvka (okres Blansko)	456	228	228	113	272	71	210	204	135	159
Hajany (okres Brno-venkov)	690	346	344	173	440	77	358	352	208	247
Havraníky (okres Znojmo)	301	152	149	46	196	59	164	154	100	119
Heroltice (okres Brno-venkov)	227	111	116	33	147	47	117	109	63	70
Heršpice (okres Vyškov)	850	424	426	192	533	125	450	439	264	303
Hevlín (okres Znojmo)	1 332	672	660	221	879	232	687	621	409	528
Hlína (okres Brno-venkov)	302	153	149	60	180	62	152	148	94	105
Hlohovec (okres Břeclav)	1 290	629	661	218	812	260	674	651	459	482
Hlubočany (okres Vyškov)	492	242	250	88	305	99	240	234	150	179
Hluboké Dvory (okres Brno-venkov)	93	50	43	15	61	17	55	54	39	41



**Tab. 36 Vybrané ukazatele podle obcí vybraného kraje**

podle obvyklého pobytu

4. pokračování

Kraj, obec	Obyvatelstvo celkem	v tom		v tom ve věku			Pracovní síla	z toho zaměstnaní	Obydlené domy	Obydlené byty
		muži	ženy	0 - 14	15 - 64	65 a více				
Hluboké Mašůvky (okres Znojmo)	836	425	411	162	525	149	438	416	281	317
Hnanice (okres Znojmo)	330	158	172	68	217	45	160	149	93	106
Hodějice (okres Vyškov)	1 044	493	551	198	652	194	529	509	337	388
Hodonice (okres Znojmo)	1 672	839	833	286	1 105	281	881	844	369	635
Hodonín (okres Blansko)	118	58	60	16	74	28	54	52	38	44
Hodonín (okres Hodonín)	24 100	11 600	12 500	3 373	15 394	5 333	12 584	11 549	2 601	10 869
Holasice (okres Brno-venkov)	1 282	663	619	280	812	190	664	630	393	446
Holštejn (okres Blansko)	153	74	79	29	92	32	76	73	51	52
Holubice (okres Vyškov)	1 533	780	753	348	948	237	792	775	354	561
Horní Bojanovice (okres Břeclav)	628	298	330	92	390	146	314	304	206	236
Horní Břečkov (okres Znojmo)	252	129	123	44	162	46	128	120	81	92
Horní Dubňany (okres Znojmo)	277	140	137	34	171	72	144	137	96	104
Horní Dunajovice (okres Znojmo)	605	304	301	93	388	124	318	302	201	243
Horní Kounice (okres Znojmo)	285	147	138	54	173	58	137	125	79	105
Horní Loučky (okres Brno-venkov)	299	155	144	57	180	62	146	139	90	105
Horní Poříčí (okres Blansko)	261	141	120	37	166	58	142	131	96	103
Horní Smržov (okres Blansko)	122	60	62	24	78	20	59	56	37	40
Horní Věstonice (okres Břeclav)	480	243	237	77	300	103	234	224	162	172
Hostěnice (okres Brno-venkov)	841	422	419	188	535	118	454	442	236	261
Hostěradice (okres Znojmo)	1 622	821	801	265	1 056	301	835	805	486	591
Hostěrádky-Rešov (okres Vyškov)	828	413	415	148	507	173	440	421	282	309
Hostim (okres Znojmo)	436	208	228	52	242	142	183	170	137	138
Hoštice-Heroltice (okres Vyškov)	619	320	299	105	394	120	323	310	211	235
Hovorany (okres Hodonín)	2 124	1 020	1 104	314	1 343	467	1 086	1 016	643	730
Hrabětice (okres Znojmo)	826	424	402	124	525	177	398	373	300	328
Hradčany (okres Brno-venkov)	669	333	336	122	428	119	353	341	196	222
Hrádek (okres Znojmo)	917	471	446	150	595	172	469	434	288	346
Hroznová Lhota (okres Hodonín)	1 129	568	561	181	693	255	556	527	360	406
Hrubá Vrbka (okres Hodonín)	569	271	298	74	357	138	294	271	186	215
Hrušky (okres Břeclav)	1 616	795	821	305	1 000	311	833	786	518	573
Hrušky (okres Vyškov)	777	380	397	135	479	163	412	396	240	291

**Tab. 36 Vybrané ukazatele podle obcí vybraného kraje**

podle obvyklého pobytu

5. pokračování

Kraj, obec	Obyvatelstvo celkem	v tom		v tom ve věku			Pracovní síla	z toho zaměstnaní	Obydlené domy	Obydlené byty
		muži	ženy	0 - 14	15 - 64	65 a více				
Hrušovany nad Jevišovkou (okres Znojmo)	3 186	1 577	1 609	519	2 010	657	1 640	1 538	907	1 274
Hrušovany u Brna (okres Brno-venkov)	3 498	1 708	1 790	644	2 212	642	1 829	1 740	726	1 345
Hustopeče (okres Břeclav)	6 076	2 943	3 133	975	3 854	1 247	3 232	3 113	1 153	2 430
Hvězdlice (okres Vyškov)	603	293	310	90	323	190	262	252	175	215
Hvozdec (okres Brno-venkov)	346	168	178	64	223	59	192	188	114	130
Hýsly (okres Hodonín)	383	187	196	62	251	70	214	198	119	145
Chrudichromy (okres Blansko)	211	115	96	41	132	38	104	100	66	69
Chudčice (okres Brno-venkov)	1 008	520	488	212	630	166	529	521	294	350
Chvalatice (okres Znojmo)	102	59	43	18	57	27	48	44	39	42
Chvalkovice (okres Vyškov)	257	132	125	41	158	58	125	116	98	107
Chvalovice (okres Znojmo)	626	300	326	124	408	94	324	299	155	204
Ivaň (okres Brno-venkov)	722	359	363	112	453	157	374	358	230	258
Ivančice (okres Brno-venkov)	9 698	4 774	4 924	1 530	6 022	2 146	4 846	4 638	2 233	3 846
Ivanovice na Hané (okres Vyškov)	2 897	1 411	1 486	433	1 784	680	1 444	1 394	734	1 199
Jabloňany (okres Blansko)	386	198	188	68	251	67	193	184	110	125
Jamolice (okres Znojmo)	433	228	205	69	290	74	249	237	140	148
Jaroslavice (okres Znojmo)	1 207	612	595	218	765	224	606	554	346	456
Javorník (okres Hodonín)	652	328	324	97	413	142	326	303	185	216
Javůrek (okres Brno-venkov)	340	171	169	63	203	74	177	171	99	122
Jedovnice (okres Blansko)	2 746	1 355	1 391	451	1 713	582	1 439	1 405	651	1 031
Jevišovice (okres Znojmo)	1 150	561	589	170	691	289	548	513	328	410
Jevišovka (okres Břeclav)	681	337	344	112	426	143	310	287	215	252
Jezeřany-Maršovice (okres Znojmo)	776	385	391	148	502	126	418	397	248	268
Ježkovice (okres Vyškov)	376	187	189	54	236	86	196	192	133	148
Ježov (okres Hodonín)	659	332	327	96	417	146	357	332	203	245
Jinačovice (okres Brno-venkov)	783	413	370	149	494	140	431	416	247	283
Jiřice u Miroslavi (okres Znojmo)	451	226	225	77	291	83	246	230	147	184
Jiřice u Moravských Budějovic (okres Znojmo)	52	26	26	9	28	15	25	24	20	20
Jiříkovice (okres Brno-venkov)	949	461	488	180	610	159	494	478	249	313
Josefov (okres Hodonín)	429	231	198	67	303	59	245	232	127	135



**Tab. 36 Vybrané ukazatele podle obcí vybraného kraje**

podle obvyklého pobytu

6. pokračování

Kraj, obec	Obyvatelstvo celkem	v tom		v tom ve věku			Pracovní síla	z toho zaměstnaní	Obydlené domy	Obydlené byty
		muži	ženy	0 - 14	15 - 64	65 a více				
Kadov (okres Znojmo)	150	71	79	25	94	31	71	64	54	59
Kaly (okres Brno-venkov)	293	145	148	58	191	44	151	144	87	100
Kanice (okres Brno-venkov)	1 099	541	558	270	683	146	577	565	298	362
Karlín (okres Hodonín)	197	97	100	27	123	47	104	99	70	72
Kašnice (okres Břeclav)	205	101	104	33	123	49	107	105	71	76
Katov (okres Brno-venkov)	265	140	125	69	160	36	127	125	77	82
Kelčany (okres Hodonín)	225	112	113	36	140	49	122	117	69	82
Ketkovice (okres Brno-venkov)	618	298	320	124	366	128	303	289	181	227
Klentnice (okres Břeclav)	484	221	263	43	302	139	215	198	136	144
Klobouky u Brna (okres Břeclav)	2 420	1 245	1 175	426	1 496	498	1 245	1 183	724	916
Kněždub (okres Hodonín)	1 036	521	515	145	661	230	525	503	325	343
Kněževes (okres Blansko)	159	91	68	23	103	33	79	74	44	53
Knínice (okres Blansko)	868	426	442	180	511	177	415	403	267	307
Kobeřice u Brna (okres Vyškov)	712	360	352	139	452	121	380	353	228	248
Kobylí (okres Břeclav)	1 893	936	957	275	1 175	443	967	933	634	711
Kobylnice (okres Brno-venkov)	1 157	560	597	254	722	181	584	563	332	408
Kojátky (okres Vyškov)	362	189	173	70	242	50	211	198	121	133
Komořany (okres Vyškov)	722	364	358	118	466	138	381	366	225	261
Korolupy (okres Znojmo)	145	73	72	16	102	27	84	81	53	56
Kořenec (okres Blansko)	338	181	157	54	227	57	173	168	108	120
Kostelec (okres Hodonín)	861	451	410	151	542	168	425	408	272	299
Kostice (okres Břeclav)	1 787	896	891	264	1 119	404	919	880	613	685
Kotvrdovice (okres Blansko)	904	454	450	172	539	193	450	430	276	318
Kovalovice (okres Brno-venkov)	666	330	336	120	412	134	335	327	198	226
Kozárov (okres Blansko)	113	53	60	20	67	26	61	55	34	35
Kozlany (okres Vyškov)	357	190	167	59	225	73	190	181	119	138
Kozojídky (okres Hodonín)	507	252	255	84	340	83	276	260	147	159
Kožušice (okres Vyškov)	112	61	51	14	70	28	61	60	46	48
Krásensko (okres Vyškov)	383	189	194	58	238	87	200	197	127	144
Krasová (okres Blansko)	457	233	224	121	277	59	231	218	142	153
Kratochvilka (okres Brno-venkov)	466	235	231	77	297	92	244	239	150	168
Kravsko (okres Znojmo)	557	276	281	91	340	126	278	259	183	208
Krhov (okres Blansko)	143	75	68	21	90	32	73	70	46	49

**Tab. 36 Vybrané ukazatele podle obcí vybraného kraje**

podle obvyklého pobytu

7. pokračování

Kraj, obec	Obyvatelstvo celkem	v tom		v tom ve věku			Pracovní síla	z toho zaměstnaní	Obydlené domy	Obydlené byty
		muži	ženy	0 - 14	15 - 64	65 a více				
Krhovice (okres Znojmo)	581	283	298	122	364	95	275	258	174	192
Krumvíř (okres Břeclav)	1 231	606	625	210	777	244	625	601	388	459
Křenovice (okres Vyškov)	1 905	967	938	363	1 211	331	1 042	998	613	680
Křepice (okres Břeclav)	1 257	638	619	208	817	232	670	650	370	426
Křepice (okres Znojmo)	104	57	47	7	74	23	53	46	40	43
Křetín (okres Blansko)	486	240	246	72	295	119	239	226	151	180
Křídlovky (okres Znojmo)	242	121	121	47	152	43	125	120	87	91
Křižanovice (okres Vyškov)	795	403	392	143	508	144	434	417	249	273
Křižanovice u Vyškova (okres Vyškov)	140	69	71	20	102	18	91	79	49	52
Křižínkov (okres Brno-venkov)	225	122	103	46	133	46	111	104	77	89
Křtěnov (okres Blansko)	196	99	97	35	119	42	94	92	60	74
Křtiny (okres Blansko)	874	425	449	142	487	245	415	403	233	291
Kubšice (okres Znojmo)	176	87	89	39	116	21	83	79	55	57
Kučerov (okres Vyškov)	458	220	238	86	292	80	239	233	142	156
Kuchařovice (okres Znojmo)	881	426	455	110	589	182	478	456	298	319
Kulířov (okres Blansko)	160	86	74	12	106	42	81	79	73	75
Kunčina Ves (okres Blansko)	63	33	30	14	39	10	34	33	21	24
Kunice (okres Blansko)	195	97	98	43	116	36	87	82	61	65
Kuničky (okres Blansko)	280	138	142	55	168	57	147	140	86	93
Kunštát (okres Blansko)	2 734	1 327	1 407	512	1 713	509	1 394	1 344	730	1 041
Kupařovice (okres Brno-venkov)	353	184	169	77	235	41	194	190	93	115
Kurdějov (okres Břeclav)	435	228	207	82	299	54	241	236	142	155
Kuřim (okres Brno-venkov)	11 485	5 912	5 573	1 940	7 655	1 890	6 234	5 917	1 698	4 508
Kuřimská Nová Ves (okres Brno-venkov)	138	69	69	25	76	37	64	61	49	51
Kuřimské Jestřabí (okres Brno-venkov)	190	90	100	41	110	39	88	84	60	67
Kuželov (okres Hodonín)	386	201	185	68	243	75	198	188	111	128
Kyjov (okres Hodonín)	11 002	5 348	5 654	1 518	6 687	2 797	5 381	5 056	2 047	4 511
Kyjovice (okres Znojmo)	139	63	76	24	83	32	68	63	47	55
Labuty (okres Hodonín)	149	75	74	16	95	38	80	74	59	60
Ladná (okres Břeclav)	1 181	572	609	159	732	290	590	566	422	451
Lančov (okres Znojmo)	203	104	99	27	133	43	102	87	57	70
Lanžhot (okres Břeclav)	3 437	1 653	1 784	519	2 174	744	1 732	1 637	1 081	1 196
Lazinov (okres Blansko)	175	87	88	27	110	38	93	85	66	75
Lažánky (okres Brno-venkov)	711	350	361	111	447	153	372	359	195	234
Lažany (okres Blansko)	421	201	220	82	269	70	235	227	137	167



**Tab. 36 Vybrané ukazatele podle obcí vybraného kraje**

podle obvyklého pobytu

8. pokračování

Kraj, obec	Obyvatelstvo celkem	v tom		v tom ve věku			Pracovní síla	z toho zaměstnaní	Obydlené domy	Obydlené byty
		muži	ženy	0 - 14	15 - 64	65 a více				
Ledce (okres Brno-venkov)	213	106	107	38	137	38	112	110	63	68
Lednice (okres Břeclav)	2 071	1 022	1 049	308	1 266	497	1 082	1 030	633	823
Lechovice (okres Znojmo)	530	268	262	116	340	74	266	247	165	194
Lelekovice (okres Brno-venkov)	1 889	930	959	330	1 166	393	987	969	568	653
Lesná (okres Znojmo)	241	125	116	37	156	48	119	112	76	88
Lesní Hluboké (okres Brno-venkov)	288	149	139	66	170	52	137	135	83	88
Lesonice (okres Znojmo)	239	124	115	46	136	57	119	111	89	93
Letonice (okres Vyškov)	1 313	643	670	192	844	277	711	686	416	478
Letovice (okres Blansko)	6 604	3 284	3 320	1 030	4 036	1 538	3 300	3 139	1 688	2 674
Lhota Rapotina (okres Blansko)	421	214	207	68	280	73	225	211	120	139
Lhota u Lysic (okres Blansko)	128	67	61	14	88	26	71	69	40	46
Lhota u Olešnice (okres Blansko)	42	23	19	8	26	8	18	18	10	11
Lipov (okres Hodonín)	1 362	677	685	187	855	320	672	639	430	481
Lipovec (okres Blansko)	1 145	571	574	200	711	234	573	554	308	407
Lipůvka (okres Blansko)	1 461	718	743	275	894	292	778	756	411	539
Litobratřice (okres Znojmo)	477	242	235	90	299	88	234	215	172	188
Litostrov (okres Brno-venkov)	128	66	62	22	86	20	69	67	45	46
Loděnice (okres Brno-venkov)	549	289	260	103	344	102	274	253	159	199
Lomnice (okres Brno-venkov)	1 425	707	718	247	912	266	766	738	396	515
Lomnička (okres Brno-venkov)	562	275	287	124	356	82	283	271	149	178
Louka (okres Blansko)	57	28	29	3	31	23	26	24	20	24
Louka (okres Hodonín)	877	457	420	120	544	213	437	402	270	307
Lovčice (okres Hodonín)	811	400	411	142	500	169	387	366	276	297
Lovčičky (okres Vyškov)	722	360	362	156	450	116	363	355	231	252
Lubě (okres Blansko)	96	47	49	11	66	19	54	54	30	32
Lubné (okres Brno-venkov)	50	21	29	10	24	16	23	23	15	16
Lubnice (okres Znojmo)	56	29	27	6	32	18	28	23	25	29
Ludíkov (okres Blansko)	326	165	161	61	205	60	157	152	86	106
Lukov (okres Znojmo)	254	131	123	33	161	60	132	122	77	96
Lukovany (okres Brno-venkov)	627	302	325	104	396	127	321	308	205	217
Luleč (okres Vyškov)	948	480	468	158	630	160	516	505	283	325
Lužice (okres Hodonín)	2 804	1 386	1 418	451	1 747	606	1 402	1 310	907	1 040
Lysice (okres Blansko)	1 853	912	941	309	1 153	391	956	918	525	724
Lysovice (okres Vyškov)	280	148	132	56	173	51	137	129	95	98

**Tab. 36 Vybrané ukazatele podle obcí vybraného kraje**

podle obvyklého pobytu

9. pokračování

Kraj, obec	Obyvatelstvo celkem	v tom		v tom ve věku			Pracovní síla	z toho zaměstnaní	Obydlené domy	Obydlené byty
		muži	ženy	0 - 14	15 - 64	65 a více				
Mackovice (okres Znojmo)	362	183	179	58	242	62	202	179	123	134
Makov (okres Blansko)	45	23	22	6	26	13	25	25	21	21
Malá Lhota (okres Blansko)	161	86	75	27	102	32	89	86	53	63
Malá Roudka (okres Blansko)	186	89	97	31	118	37	96	92	60	67
Malá Vrbka (okres Hodonín)	150	81	69	16	97	37	75	73	51	53
Malešovice (okres Brno-venkov)	725	355	370	158	487	80	419	400	230	256
Malhostovice (okres Brno-venkov)	984	493	491	185	620	179	511	492	286	315
Malínky (okres Vyškov)	130	73	57	26	75	29	58	53	45	53
Maršov (okres Brno-venkov)	526	259	267	104	331	91	266	258	147	167
Mašovice (okres Znojmo)	509	254	255	91	332	86	264	252	160	180
Medlice (okres Znojmo)	161	84	77	10	114	37	98	91	60	68
Medlov (okres Brno-venkov)	858	425	433	160	519	179	427	415	252	314
Medlovice (okres Vyškov)	355	166	189	64	237	54	195	187	116	132
Mělčany (okres Brno-venkov)	479	239	240	81	305	93	251	244	148	168
Měnín (okres Brno-venkov)	1 848	914	934	359	1 213	276	1 016	987	472	608
Míchov (okres Blansko)	173	91	82	27	117	29	96	93	50	61
Mikulčice (okres Hodonín)	1 895	934	961	301	1 261	333	994	918	621	689
Mikulov (okres Břeclav)	7 461	3 563	3 898	1 130	4 756	1 575	3 915	3 665	1 443	3 149
Mikulovice (okres Znojmo)	620	318	302	99	403	118	316	299	193	232
Milešovice (okres Vyškov)	684	354	330	112	451	121	363	349	220	236
Milíčovice (okres Znojmo)	202	107	95	28	128	46	102	99	67	74
Milonice (okres Blansko)	170	82	88	26	96	48	89	86	51	60
Milonice (okres Vyškov)	340	175	165	50	211	79	175	163	120	132
Milotice (okres Hodonín)	1 771	895	876	308	1 153	310	929	886	503	599
Milovice (okres Břeclav)	454	221	233	80	276	98	230	217	160	180
Miroslav (okres Znojmo)	2 981	1 478	1 503	483	1 897	601	1 576	1 490	905	1 176
Miroslavské Knínice (okres Znojmo)	327	157	170	32	204	91	176	168	124	133
Modřice (okres Brno-venkov)	5 487	2 773	2 714	883	3 560	1 044	3 103	3 005	906	2 329
Mokrá-Horákov (okres Brno-venkov)	2 704	1 299	1 405	469	1 706	529	1 430	1 392	441	932
Morašice (okres Znojmo)	232	112	120	34	131	67	97	89	95	96
Moravany (okres Brno-venkov)	3 598	1 762	1 836	788	2 371	439	2 030	1 956	844	1 361
Moravany (okres Hodonín)	707	372	335	94	451	162	372	349	209	228



**Tab. 36 Vybrané ukazatele podle obcí vybraného kraje**

podle obvyklého pobytu

10. pokračování

Kraj, obec	Obyvatelstvo celkem	v tom		v tom ve věku			Pracovní síla	z toho zaměstnaní	Obydlené domy	Obydlené byty
		muži	ženy	0 - 14	15 - 64	65 a více				
Moravská Nová Ves (okres Břeclav)	2 495	1 208	1 287	403	1 566	526	1 276	1 197	817	939
Moravské Bránice (okres Brno-venkov)	952	481	471	159	603	190	486	469	304	341
Moravské Knínice (okres Brno-venkov)	1 095	558	537	233	655	207	557	548	320	389
Moravské Málkovice (okres Vyškov)	552	278	274	92	343	117	284	277	180	203
Moravský Krumlov (okres Znojmo)	5 653	2 707	2 946	815	3 571	1 267	2 927	2 796	1 202	2 319
Moravský Písek (okres Hodonín)	1 953	948	1 005	264	1 255	434	995	941	636	729
Moravský Žižkov (okres Břeclav)	1 400	708	692	222	912	266	746	710	447	512
Morkůvky (okres Břeclav)	473	250	223	81	291	101	224	213	169	177
Mouchnice (okres Hodonín)	301	153	148	42	199	60	144	127	110	118
Mouřínov (okres Vyškov)	462	235	227	80	307	75	259	240	155	175
Moutnice (okres Brno-venkov)	1 104	569	535	184	706	214	571	545	328	370
Mutěnice (okres Hodonín)	3 529	1 789	1 740	597	2 247	685	1 760	1 656	1 030	1 199
Násedlovice (okres Hodonín)	842	423	419	125	553	164	435	413	268	293
Našiměřice (okres Znojmo)	179	94	85	28	128	23	99	88	64	78
Nebovidy (okres Brno-venkov)	841	403	438	169	534	138	460	441	205	239
Nedvědice (okres Brno-venkov)	1 265	623	642	199	768	298	637	613	346	473
Nechvalín (okres Hodonín)	323	159	164	44	218	61	169	163	108	114
Nelepeč-Zemůvka (okres Brno-venkov)	104	36	68	8	37	59	31	31	17	19
Němčany (okres Vyškov)	800	398	402	164	493	143	416	411	250	286
Němčice (okres Blansko)	448	233	215	78	278	92	229	220	147	167
Němčičky (okres Brno-venkov)	314	151	163	54	208	52	172	165	91	104
Němčičky (okres Břeclav)	707	350	357	117	443	147	353	341	223	252
Němčičky (okres Znojmo)	81	43	38	13	52	16	34	31	30	32
Nemochovice (okres Vyškov)	302	151	151	53	189	60	153	147	110	125
Nemojany (okres Vyškov)	737	375	362	157	432	148	354	346	240	257
Nemotice (okres Vyškov)	401	210	191	65	252	84	200	188	152	171
Nenkovice (okres Hodonín)	471	228	243	82	288	101	229	219	153	164
Neslovice (okres Brno-venkov)	919	452	467	164	601	154	483	463	276	340
Nesovice (okres Vyškov)	1 051	546	505	148	640	263	528	505	365	419
Nesvačilka (okres Brno-venkov)	306	154	152	56	198	52	165	157	95	113

**Tab. 36 Vybrané ukazatele podle obcí vybraného kraje**

podle obvyklého pobytu

11. pokračování

Kraj, obec	Obyvatelstvo celkem	v tom		v tom ve věku			Pracovní síla	z toho zaměstnaní	Obydlené domy	Obydlené byty
		muži	ženy	0 - 14	15 - 64	65 a více				
Nevojice (okres Vyškov)	408	207	201	61	267	80	207	195	127	151
Níhov (okres Brno-venkov)	244	122	122	47	159	38	125	119	70	74
Nikolčice (okres Břeclav)	760	387	373	127	481	152	390	379	239	272
Nížkovice (okres Vyškov)	750	368	382	134	477	139	398	384	224	294
Nosislav (okres Brno-venkov)	1 306	662	644	222	846	238	715	686	414	461
Nová Lhota (okres Hodonín)	611	325	286	81	401	129	312	282	204	221
Nová Ves (okres Brno-venkov)	788	379	409	143	510	135	413	396	240	271
Nové Bránice (okres Brno-venkov)	700	337	363	121	447	132	346	335	210	231
Nové Sady (okres Vyškov)	100	54	46	21	52	27	43	38	45	45
Novosedly (okres Břeclav)	1 249	618	631	217	795	237	613	589	393	483
Nový Poddvorov (okres Hodonín)	228	114	114	39	144	45	112	110	80	82
Nový Přerov (okres Břeclav)	343	170	173	58	233	52	170	165	132	135
Nový Šaldorf-Sedlešovice (okres Znojmo)	1 668	833	835	352	1 091	225	889	847	439	515
Nýrov (okres Blansko)	216	101	115	38	143	35	104	100	62	72
Obora (okres Blansko)	338	169	169	64	213	61	180	175	112	123
Odrovce (okres Brno-venkov)	248	125	123	45	174	29	138	132	72	97
Ochoz u Brna (okres Brno-venkov)	1 546	787	759	308	961	277	820	788	399	453
Ochoz u Tišnova (okres Brno-venkov)	116	57	59	18	68	30	55	54	33	43
Okrouhlá (okres Blansko)	580	294	286	106	376	98	307	295	172	191
Olbramkostel (okres Znojmo)	513	258	255	95	321	97	247	226	143	182
Olbramovice (okres Znojmo)	1 137	586	551	204	715	218	598	571	336	396
Oleksovice (okres Znojmo)	637	322	315	94	410	133	319	300	198	232
Olešnice (okres Blansko)	1 609	799	810	242	1 007	360	786	761	457	603
Olomučany (okres Blansko)	1 050	541	509	209	619	222	526	514	286	337
Olšany (okres Vyškov)	635	333	302	108	417	110	328	321	205	218
Oliší (okres Brno-venkov)	326	162	164	71	198	57	154	151	94	101
Omice (okres Brno-venkov)	850	430	420	156	524	170	469	462	261	305
Onšov (okres Znojmo)	65	34	31	8	38	19	30	28	18	19
Opatovice (okres Brno-venkov)	1 114	545	569	198	722	194	588	562	357	422
Orlovice (okres Vyškov)	333	171	162	64	205	64	161	152	105	117
Ořechov (okres Brno-venkov)	2 754	1 390	1 364	536	1 669	549	1 374	1 327	728	973



**Tab. 36 Vybrané ukazatele podle obcí vybraného kraje**

podle obvyklého pobytu

12. pokračování

Kraj, obec	Obyvatelstvo celkem	v tom		v tom ve věku			Pracovní síla	z toho zaměstnaní	Obydlené domy	Obydlené byty
		muži	ženy	0 - 14	15 - 64	65 a více				
Osiky (okres Brno-venkov)	130	67	63	23	79	28	64	62	38	44
Oslavany (okres Brno-venkov)	4 679	2 378	2 301	724	3 040	915	2 452	2 366	1 198	1 825
Oslonovice (okres Znojmo)	69	34	35	6	45	18	33	31	23	28
Ostopovice (okres Brno-venkov)	1 826	935	891	331	1 103	392	951	915	432	682
Ostrovačice (okres Brno-venkov)	789	415	374	141	514	134	436	420	238	283
Ostrovánky (okres Hodonín)	222	105	117	37	135	50	108	98	72	78
Ostrov u Macochy (okres Blansko)	1 082	538	544	176	664	242	562	539	344	402
Otmarov (okres Brno-venkov)	374	191	183	87	234	53	196	188	108	117
Otnice (okres Vyškov)	1 567	799	768	274	993	300	824	795	481	538
Pamětice (okres Blansko)	255	136	119	42	176	37	147	146	76	87
Pasohlávky (okres Brno-venkov)	687	348	339	114	442	131	379	349	183	214
Pavlice (okres Znojmo)	476	240	236	90	294	92	239	227	164	174
Pavlov (okres Břeclav)	583	287	296	108	354	121	311	297	183	210
Perná (okres Břeclav)	772	392	380	133	497	142	396	377	249	267
Pernštejnské Jestřabí (okres Brno-venkov)	193	100	93	41	112	40	83	82	64	72
Petrov (okres Blansko)	128	63	65	16	88	24	72	72	34	42
Petrov (okres Hodonín)	1 272	630	642	193	829	250	678	622	417	457
Petrovice (okres Blansko)	633	319	314	119	405	109	333	315	153	239
Petrovice (okres Znojmo)	387	194	193	68	239	80	198	192	123	142
Plaveč (okres Znojmo)	490	226	264	84	254	152	199	185	154	166
Plenkovice (okres Znojmo)	347	172	175	51	236	60	197	187	117	129
Podbřežice (okres Vyškov)	239	116	123	38	153	48	122	118	79	89
Podhradí nad Dyjí (okres Znojmo)	59	30	29	3	32	24	22	21	22	23
Podivice (okres Vyškov)	169	88	81	22	103	44	80	75	55	65
Podivín (okres Břeclav)	2 887	1 441	1 446	424	1 851	612	1 516	1 433	799	1 177
Podmolí (okres Znojmo)	168	89	79	27	96	45	83	75	60	68
Podmyče (okres Znojmo)	103	59	44	20	66	17	54	50	31	37
Podolí (okres Brno-venkov)	1 418	732	686	271	890	257	748	721	430	481
Podomí (okres Vyškov)	421	207	214	70	260	91	225	222	139	166
Pohořelice (okres Brno-venkov)	5 261	2 577	2 684	931	3 344	986	2 778	2 665	1 258	2 124
Ponětovice (okres Brno-venkov)	419	207	212	87	253	79	199	188	121	146
Popice (okres Břeclav)	973	476	497	177	608	188	490	472	286	332
Popovice (okres Brno-venkov)	361	172	189	73	224	64	180	172	114	127
Popůvky (okres Brno-venkov)	1 798	900	898	417	1 178	203	1 006	972	410	580

**Tab. 36 Vybrané ukazatele podle obcí vybraného kraje**

podle obvyklého pobytu

13. pokračování

Kraj, obec	Obyvatelstvo celkem	v tom		v tom ve věku			Pracovní síla	z toho zaměstnaní	Obydlené domy	Obydlené byty
		muži	ženy	0 - 14	15 - 64	65 a více				
Pouzdřany (okres Břeclav)	746	381	365	118	486	142	381	358	240	262
Pozořice (okres Brno-venkov)	2 279	1 147	1 132	451	1 415	413	1 152	1 104	674	832
Prace (okres Brno-venkov)	911	462	449	157	565	189	461	451	276	321
Práče (okres Znojmo)	771	379	392	126	539	106	416	387	187	293
Pravice (okres Znojmo)	360	188	172	56	251	53	207	185	120	143
Pravlov (okres Brno-venkov)	653	348	305	127	412	114	337	325	193	222
Prokopov (okres Znojmo)	86	48	38	14	50	22	39	34	34	35
Prosíměřice (okres Znojmo)	849	412	437	138	507	204	411	388	216	265
Prostřední Poříčí (okres Blansko)	257	145	112	46	156	55	129	128	73	92
Prštice (okres Brno-venkov)	959	476	483	190	563	206	478	466	279	321
Prusy-Boškůvky (okres Vyškov)	632	330	302	129	373	130	306	297	212	232
Prušánky (okres Hodonín)	2 105	1 046	1 059	353	1 326	426	1 079	1 007	690	747
Předklášteří (okres Brno-venkov)	1 456	697	759	248	835	373	710	690	385	530
Přeskače (okres Znojmo)	95	52	43	9	66	20	52	50	38	40
Přibice (okres Brno-venkov)	1 012	507	505	171	649	192	517	492	331	384
Příbram na Moravě (okres Brno-venkov)	646	315	331	124	376	146	287	275	217	238
Přibyslavice (okres Brno-venkov)	534	268	266	102	339	93	278	273	155	169
Přisnotice (okres Brno-venkov)	851	420	431	128	520	203	430	419	297	315
Přítluky (okres Břeclav)	740	370	370	106	442	192	363	345	247	297
Pustiměř (okres Vyškov)	1 820	908	912	332	1 167	321	956	938	511	637
Račice-Pístovice (okres Vyškov)	1 235	631	604	230	776	229	627	604	359	417
Radějov (okres Hodonín)	826	426	400	119	504	203	415	391	235	253
Radostice (okres Brno-venkov)	760	395	365	130	497	133	416	410	226	273
Radslavice (okres Vyškov)	405	214	191	74	256	75	201	195	133	151
Rájec-Jestřebí (okres Blansko)	3 605	1 790	1 815	582	2 268	755	1 842	1 790	975	1 365
Ráječko (okres Blansko)	1 335	671	664	234	820	281	674	658	371	479
Rajhrad (okres Brno-venkov)	4 181	2 030	2 151	834	2 560	787	2 182	2 106	845	1 605
Rajhradice (okres Brno-venkov)	1 479	729	750	282	952	245	799	768	447	537
Rakvice (okres Břeclav)	2 103	1 067	1 036	305	1 367	431	1 111	1 070	676	790
Rašov (okres Brno-venkov)	248	130	118	47	146	55	113	108	75	81
Rašovice (okres Vyškov)	679	353	326	143	414	122	336	326	212	232



**Tab. 36 Vybrané ukazatele podle obcí vybraného kraje**

podle obvyklého pobytu

14. pokračování

Kraj, obec	Obyvatelstvo celkem	v tom		v tom ve věku			Pracovní síla	z toho zaměstnaní	Obydlené domy	Obydlené byty
		muži	ženy	0 - 14	15 - 64	65 a více				
Ratíškovice (okres Hodonín)	3 767	1 840	1 927	569	2 390	808	1 915	1 816	1 204	1 365
Rebešovice (okres Brno-venkov)	1 087	538	549	218	712	157	616	592	328	407
Rešice (okres Znojmo)	327	174	153	46	208	73	165	158	113	128
Rohatec (okres Hodonín)	3 275	1 642	1 633	442	2 068	765	1 651	1 551	1 066	1 234
Rohozec (okres Brno-venkov)	223	108	115	38	133	52	115	112	67	76
Rojetín (okres Brno-venkov)	78	43	35	12	48	18	39	35	27	33
Rosice (okres Brno-venkov)	6 600	3 241	3 359	1 295	4 209	1 096	3 516	3 402	1 362	2 610
Rostěnice-Zvonovice (okres Vyškov)	527	265	262	95	353	79	276	269	164	199
Roubanina (okres Blansko)	107	48	59	8	76	23	56	52	36	40
Rousínov (okres Vyškov)	5 717	2 790	2 927	1 117	3 500	1 100	2 898	2 800	1 418	2 183
Rozdrojovice (okres Brno-venkov)	1 087	541	546	210	665	212	559	541	319	357
Rozkoš (okres Znojmo)	161	72	89	19	98	44	87	81	65	69
Rozseč nad Kunštátem (okres Blansko)	546	289	257	116	339	91	271	262	155	172
Rozsíčka (okres Blansko)	131	65	66	17	80	34	67	64	39	49
Rudice (okres Blansko)	961	481	480	171	595	195	483	464	278	330
Rudka (okres Brno-venkov)	401	198	203	84	241	76	192	187	121	147
Rudlice (okres Znojmo)	100	52	48	14	61	25	48	40	39	42
Ruprechtov (okres Vyškov)	604	312	292	103	382	119	329	314	187	216
Rybníček (okres Vyškov)	266	137	129	43	179	44	146	145	79	109
Rybníky (okres Znojmo)	427	218	209	70	262	95	209	198	140	149
Řícmanice (okres Brno-venkov)	824	416	408	158	515	151	435	418	230	298
Říčany (okres Brno-venkov)	2 074	1 021	1 053	403	1 259	412	1 080	1 054	563	770
Říčky (okres Brno-venkov)	420	204	216	88	254	78	214	205	136	156
Řikonín (okres Brno-venkov)	52	24	28	11	31	10	23	22	13	14
Sebranice (okres Blansko)	627	338	289	106	403	118	331	316	191	216
Sedlec (okres Břeclav)	793	408	385	109	519	165	423	403	272	301
Senetářov (okres Blansko)	568	277	291	118	364	86	291	277	168	193
Senorady (okres Brno-venkov)	373	197	176	58	225	90	172	164	126	130
Sentice (okres Brno-venkov)	664	327	337	129	416	119	349	340	185	202
Silůvky (okres Brno-venkov)	830	415	415	144	519	167	419	412	253	296
Sivice (okres Brno-venkov)	1 075	523	552	230	664	181	544	525	287	342
Skalice (okres Znojmo)	535	236	299	85	319	131	253	239	146	177

**Tab. 36 Vybrané ukazatele podle obcí vybraného kraje**

podle obvyklého pobytu

15. pokračování

Kraj, obec	Obyvatelstvo celkem	v tom		v tom ve věku			Pracovní síla	z toho zaměstnaní	Obydlené domy	Obydlené byty
		muži	ženy	0 - 14	15 - 64	65 a více				
Skalice nad Svitavou (okres Blansko)	606	298	308	105	381	120	320	307	147	237
Skalička (okres Brno-venkov)	170	94	76	36	106	28	94	87	53	60
Skalka (okres Hodonín)	134	70	64	9	89	36	73	68	54	58
Skoronice (okres Hodonín)	483	243	240	65	309	109	243	234	151	165
Skrchov (okres Blansko)	116	52	64	21	78	17	57	56	38	44
Skrýje (okres Brno-venkov)	70	38	32	12	40	18	30	27	19	24
Slatina (okres Znojmo)	229	106	123	33	141	55	112	104	84	90
Slavkov u Brna (okres Vyškov)	7 073	3 410	3 663	1 305	4 474	1 294	3 758	3 634	1 429	2 819
Sloup (okres Blansko)	941	461	480	158	579	204	466	459	211	343
Slup (okres Znojmo)	494	255	239	82	321	91	250	235	172	187
Snovídky (okres Vyškov)	317	158	159	44	198	75	155	149	118	131
Sobotovice (okres Brno-venkov)	607	299	308	125	392	90	326	316	184	214
Sobůlky (okres Hodonín)	788	383	405	111	493	184	403	385	262	290
Sokolnice (okres Brno-venkov)	2 417	1 186	1 231	467	1 477	473	1 244	1 214	647	792
Spešov (okres Blansko)	625	326	299	115	386	124	326	320	193	222
Stálky (okres Znojmo)	108	58	50	13	78	17	55	45	31	41
Stanoviště (okres Brno-venkov)	388	193	195	91	235	62	192	187	106	124
Starovice (okres Břeclav)	888	433	455	150	565	173	470	452	287	316
Starovičky (okres Břeclav)	876	464	412	161	565	150	469	443	289	320
Starý Petřín (okres Znojmo)	222	110	112	34	128	60	98	89	72	85
Starý Poddvorov (okres Hodonín)	931	468	463	138	605	188	467	434	281	327
Stavěšice (okres Hodonín)	352	177	175	50	224	78	167	150	121	137
Stošíkovic na Louce (okres Znojmo)	302	157	145	65	198	39	161	151	105	111
Strachotice (okres Znojmo)	1 004	506	498	173	664	167	535	487	298	368
Strachotín (okres Břeclav)	780	391	389	113	487	180	390	367	265	285
Strážnice (okres Hodonín)	5 341	2 612	2 729	769	3 274	1 298	2 653	2 540	1 253	2 082
Strážovice (okres Hodonín)	584	305	279	100	361	123	287	280	178	226
Strhaře (okres Brno-venkov)	134	62	72	22	87	25	72	70	40	47
Střelice (okres Brno-venkov)	3 046	1 547	1 499	557	1 884	605	1 511	1 473	775	1 023
Střelice (okres Znojmo)	161	77	84	22	93	46	72	67	66	67
Studnice (okres Vyškov)	461	232	229	57	291	113	233	220	164	188
Stvolová (okres Blansko)	165	82	83	26	94	45	70	67	56	62
Sudice (okres Blansko)	472	236	236	79	292	101	228	222	149	166



**Tab. 36 Vybrané ukazatele podle obcí vybraného kraje**

podle obvyklého pobytu

16. pokračování

Kraj, obec	Obyvatelstvo celkem	v tom		v tom ve věku			Pracovní síla	z toho zaměstnaní	Obydlené domy	Obydlené byty
		muži	ženy	0 - 14	15 - 64	65 a více				
Sudoměřice (okres Hodonín)	1 199	582	617	211	739	249	580	552	364	404
Suchohrdly (okres Znojmo)	1 369	701	668	266	865	238	680	644	429	478
Suchohrdly u Miroslavi (okres Znojmo)	486	254	232	83	324	79	263	248	166	182
Suchov (okres Hodonín)	472	235	237	62	283	127	210	197	161	175
Suchý (okres Blansko)	440	218	222	87	265	88	218	214	131	152
Sulíkov (okres Blansko)	291	139	152	62	176	53	137	129	75	85
Svatobořice-Mistřín (okres Hodonín)	3 394	1 711	1 683	532	2 189	673	1 763	1 663	1 033	1 219
Svatoslav (okres Brno-venkov)	433	224	209	81	268	84	232	226	135	156
Světlá (okres Blansko)	235	125	110	43	156	36	125	120	86	92
Svinošice (okres Blansko)	409	209	200	70	268	71	216	211	134	148
Svitávka (okres Blansko)	1 757	839	918	320	1 093	344	902	858	472	681
Synalov (okres Brno-venkov)	122	68	54	17	70	35	58	55	40	42
Syrovice (okres Brno-venkov)	1 917	1 001	916	480	1 209	228	980	950	573	642
Syrovín (okres Hodonín)	341	181	160	49	210	82	173	161	125	137
Šafov (okres Znojmo)	135	71	64	21	90	24	76	64	55	64
Šakvice (okres Břeclav)	1 483	730	753	236	923	324	760	734	473	557
Šanov (okres Znojmo)	1 610	798	812	262	1 014	334	766	708	412	563
Šaratice (okres Vyškov)	1 043	503	540	193	663	187	536	519	337	396
Šardice (okres Hodonín)	2 096	1 033	1 063	280	1 368	448	1 092	1 041	660	728
Šatov (okres Znojmo)	1 082	528	554	174	701	207	562	509	309	442
Šebetov (okres Blansko)	856	363	493	117	492	247	358	339	195	275
Šebrov-Kateřina (okres Blansko)	822	400	422	145	522	155	428	420	245	270
Šerkovice (okres Brno-venkov)	349	172	177	82	211	56	173	169	111	114
Šitbořice (okres Břeclav)	2 061	1 046	1 015	379	1 292	390	1 032	997	585	643
Šlapanice (okres Brno-venkov)	7 799	3 824	3 975	1 338	4 895	1 566	4 112	3 988	1 764	3 145
Šošůvka (okres Blansko)	651	344	307	107	415	129	332	318	199	239
Štěchov (okres Blansko)	186	93	93	38	123	25	99	98	56	70
Štěpánovice (okres Brno-venkov)	495	257	238	81	318	96	266	250	150	174
Štítary (okres Znojmo)	581	294	287	79	383	119	298	272	191	207
Šumice (okres Brno-venkov)	281	149	132	45	185	51	139	131	87	111
Šumná (okres Znojmo)	592	293	299	121	341	130	271	257	173	213
Švábenice (okres Vyškov)	991	499	492	207	591	193	490	481	296	350
Tasov (okres Hodonín)	524	256	268	80	335	109	266	249	142	171

**Tab. 36 Vybrané ukazatele podle obcí vybraného kraje**

podle obvyklého pobytu

17. pokračování

Kraj, obec	Obyvatelstvo celkem	v tom		v tom ve věku			Pracovní síla	z toho zaměstnaní	Obydlené domy	Obydlené byty
		muži	ženy	0 - 14	15 - 64	65 a více				
Tasovice (okres Blansko)	71	37	34	13	43	15	40	38	22	23
Tasovice (okres Znojmo)	1 303	669	634	212	846	245	680	645	418	470
Tavíkovice (okres Znojmo)	596	321	275	78	397	121	258	240	144	190
Telnice (okres Brno-venkov)	1 642	814	828	317	1 039	286	870	835	467	550
Těmice (okres Hodonín)	866	418	448	154	549	163	430	422	258	297
Terezín (okres Hodonín)	372	183	189	50	239	83	191	180	133	140
Těšany (okres Brno-venkov)	1 260	627	633	223	820	217	672	645	375	455
Těšetice (okres Znojmo)	568	295	273	100	374	94	290	266	181	209
Tetčice (okres Brno-venkov)	1 135	552	583	203	678	254	559	548	359	426
Tišnov (okres Brno-venkov)	9 245	4 415	4 830	1 719	5 614	1 912	4 649	4 458	1 313	3 766
Tišnovská Nová Ves (okres Brno-venkov)	101	48	53	18	66	17	53	49	34	35
Topolany (okres Vyškov)	342	168	174	68	208	66	163	160	115	129
Trboušany (okres Brno-venkov)	384	196	188	70	240	74	194	188	119	141
Trnové Pole (okres Znojmo)	118	54	64	22	73	23	63	59	37	43
Troskotovice (okres Brno-venkov)	654	324	330	109	423	122	345	328	209	231
Troubsko (okres Brno-venkov)	2 382	1 162	1 220	422	1 494	466	1 281	1 237	681	875
Trstěnice (okres Znojmo)	533	270	263	75	342	116	270	256	187	203
Tučapy (okres Vyškov)	573	295	278	107	347	119	290	275	184	216
Tulešice (okres Znojmo)	193	87	106	27	123	43	103	97	72	76
Tvarožná (okres Brno-venkov)	1 286	630	656	246	774	266	657	637	352	427
Tvarožná Lhota (okres Hodonín)	881	440	441	129	567	185	443	412	250	272
Tvořihráz (okres Znojmo)	416	206	210	71	272	73	211	198	135	161
Tvrdonice (okres Břeclav)	2 019	1 009	1 010	309	1 278	432	1 056	1 012	658	733
Týnec (okres Břeclav)	1 020	505	515	163	654	203	520	490	332	363
Uherčice (okres Břeclav)	1 073	526	547	210	666	197	518	497	328	390
Uherčice (okres Znojmo)	335	169	166	34	216	85	151	125	84	140
Uhřice (okres Vyškov)	242	125	117	40	140	62	117	110	86	93
Uhřice (okres Blansko)	293	133	160	43	181	69	143	136	101	119
Uhřice (okres Hodonín)	736	359	377	138	451	147	364	348	220	250
Újezd (okres Znojmo)	73	37	36	9	49	15	35	30	30	34
Újezd u Boskovic (okres Blansko)	451	228	223	62	298	91	234	222	137	160
Újezd u Brna (okres Brno-venkov)	3 288	1 570	1 718	552	1 958	778	1 635	1 577	901	1 206



**Tab. 36 Vybrané ukazatele podle obcí vybraného kraje**

podle obvyklého pobytu

18. pokračování

Kraj, obec	Obyvatelstvo celkem	v tom		v tom ve věku			Pracovní síla	z toho zaměstnaní	Obydlené domy	Obydlené byty
		muži	ženy	0 - 14	15 - 64	65 a více				
Újezd u Černé Hory (okres Blansko)	279	130	149	55	168	56	146	141	79	91
Újezd u Rosic (okres Brno-venkov)	278	144	134	53	157	68	137	134	100	106
Újezd u Tišnova (okres Brno-venkov)	134	69	65	26	79	29	67	66	36	38
Únanov (okres Znojmo)	1 291	663	628	253	817	221	654	605	403	453
Unín (okres Brno-venkov)	221	108	113	31	149	41	125	123	62	91
Unkovice (okres Brno-venkov)	737	374	363	119	476	142	397	379	220	247
Úsobrno (okres Blansko)	432	210	222	66	243	123	169	161	129	171
Ústup (okres Blansko)	43	22	21	10	24	9	19	19	14	17
Úsuší (okres Brno-venkov)	123	61	62	12	92	19	72	70	41	42
Vacenovice (okres Hodonín)	2 087	1 050	1 037	359	1 353	375	1 088	1 037	647	744
Valchov (okres Blansko)	445	229	216	72	280	93	226	223	143	161
Valtice (okres Břeclav)	3 525	1 719	1 806	480	2 187	858	1 794	1 717	979	1 429
Valtrovice (okres Znojmo)	385	196	189	71	248	66	193	176	107	147
Vanovice (okres Blansko)	537	256	281	90	341	106	266	251	181	196
Vavřinec (okres Blansko)	844	426	418	140	511	193	417	408	257	306
Vážany (okres Blansko)	244	124	120	48	153	43	120	117	73	83
Vážany (okres Vyškov)	432	226	206	71	268	93	218	212	160	171
Vážany nad Litavou (okres Vyškov)	741	371	370	139	482	120	389	374	246	272
Vedrovice (okres Znojmo)	861	436	425	137	541	183	438	420	286	300
Velatice (okres Brno-venkov)	756	370	386	151	475	130	399	382	220	238
Velenov (okres Blansko)	249	128	121	50	153	46	124	114	57	63
Velešovice (okres Vyškov)	1 211	622	589	226	778	207	612	585	350	425
Velká nad Veličkou (okres Hodonín)	2 732	1 354	1 378	349	1 753	630	1 380	1 287	683	1 029
Velké Bílovice (okres Břeclav)	3 777	1 842	1 935	630	2 349	798	1 912	1 838	1 142	1 348
Velké Hostěrádky (okres Břeclav)	493	239	254	96	317	80	275	263	160	178
Velké Němčice (okres Břeclav)	1 748	881	867	271	1 141	336	954	929	538	609
Velké Opatovice (okres Blansko)	3 464	1 743	1 721	516	2 166	782	1 681	1 616	706	1 420
Velké Pavlovice (okres Břeclav)	3 070	1 511	1 559	477	1 986	607	1 636	1 565	896	1 196
Velký Karlov (okres Znojmo)	377	181	196	51	241	85	190	181	132	164
Vémyslice (okres Znojmo)	672	352	320	96	421	155	334	317	227	248
Veselí nad Moravou (okres Hodonín)	10 355	5 013	5 342	1 355	6 568	2 432	5 298	4 945	1 722	4 465

**Tab. 36 Vybrané ukazatele podle obcí vybraného kraje**

podle obvyklého pobytu

19. pokračování

Kraj, obec	Obyvatelstvo celkem	v tom		v tom ve věku			Pracovní síla	z toho zaměstnaní	Obydlené domy	Obydlené byty
		muži	ženy	0 - 14	15 - 64	65 a více				
Věteřov (okres Hodonín)	470	245	225	63	321	86	252	236	155	170
Vevčice (okres Znojmo)	67	36	31	8	44	15	43	40	28	32
Veverská Bítýška (okres Brno-venkov)	3 363	1 620	1 743	595	2 099	669	1 800	1 720	781	1 244
Veverské Knínice (okres Brno-venkov)	956	487	469	158	621	177	529	514	281	335
Vilémovice (okres Blansko)	310	160	150	53	188	69	166	160	114	123
Viničné Šumice (okres Brno-venkov)	1 357	683	674	268	835	254	712	692	403	464
Vísky (okres Blansko)	262	137	125	42	174	46	145	138	82	98
Višňové (okres Znojmo)	1 076	540	536	136	710	230	543	512	332	390
Vítonice (okres Znojmo)	229	115	114	32	160	37	122	116	79	87
Vlasatice (okres Brno-venkov)	870	434	436	155	568	147	456	424	260	321
Vlkoš (okres Hodonín)	997	503	494	164	623	210	494	470	327	355
Vnorovy (okres Hodonín)	2 819	1 380	1 439	430	1 808	581	1 456	1 369	838	950
Voděřady (okres Blansko)	529	259	270	87	334	108	270	258	163	184
Vohančice (okres Brno-venkov)	197	97	100	41	127	29	99	95	65	70
Vojkovice (okres Brno-venkov)	1 207	604	603	198	764	245	636	611	351	421
Vracov (okres Hodonín)	4 399	2 149	2 250	700	2 787	912	2 296	2 166	1 384	1 627
Vracovice (okres Znojmo)	198	87	111	35	128	35	95	87	61	69
Vranov (okres Brno-venkov)	916	454	462	208	551	157	472	454	271	318
Vranová (okres Blansko)	392	194	198	69	245	78	204	201	124	137
Vranovice (okres Brno-venkov)	2 486	1 226	1 260	476	1 523	487	1 258	1 194	694	895
Vranov nad Dyjí (okres Znojmo)	738	377	361	95	455	188	375	358	199	295
Vranovská Ves (okres Znojmo)	264	131	133	43	165	56	136	123	89	96
Vratěnín (okres Znojmo)	272	139	133	39	177	56	133	123	79	112
Vratislávka (okres Brno-venkov)	85	47	38	15	52	18	41	38	28	29
Vrbice (okres Břeclav)	1 043	527	516	169	672	202	523	507	343	384
Vrbovec (okres Znojmo)	1 136	580	556	242	720	174	576	525	319	410
Vřesovice (okres Hodonín)	566	288	278	67	356	143	278	261	194	221
Všechovice (okres Brno-venkov)	304	156	148	70	193	41	162	157	96	102
Výrovice (okres Znojmo)	166	88	78	24	111	31	93	90	53	57
Vysočany (okres Blansko)	745	374	371	112	466	167	360	347	221	250
Vysočany (okres Znojmo)	94	43	51	18	54	22	46	38	28	37



**Tab. 36 Vybrané ukazatele podle obcí vybraného kraje**

podle obvyklého pobytu

20. pokračování

Kraj, obec	Obyvatelstvo celkem	v tom		v tom ve věku			Pracovní síla	z toho zaměstnaní	Obydlené domy	Obydlené byty
		muži	ženy	0 - 14	15 - 64	65 a více				
Vysoké Popovice (okres Brno-venkov)	746	372	374	142	456	148	364	357	233	250
Vyškov (okres Vyškov)	20 304	9 766	10 538	3 102	12 763	4 439	10 751	10 333	3 200	8 790
Zaječí (okres Břeclav)	1 454	727	727	244	954	256	774	734	429	518
Zakřany (okres Brno-venkov)	765	370	395	132	508	125	406	393	232	273
Zálesí (okres Znojmo)	154	75	79	19	99	36	87	78	49	60
Zálesná Zhoř (okres Brno-venkov)	55	27	28	7	32	16	25	21	20	21
Zastávka (okres Brno-venkov)	2 584	1 213	1 371	417	1 535	632	1 194	1 142	497	970
Závist (okres Blansko)	143	71	72	22	91	30	79	74	39	50
Zblovce (okres Znojmo)	35	17	18	3	15	17	20	18	17	18
Zbraslav (okres Brno-venkov)	1 229	613	616	195	794	240	647	625	397	463
Zbraslavec (okres Blansko)	213	103	110	42	129	42	107	101	65	73
Zbýšov (okres Brno-venkov)	3 656	1 790	1 866	599	2 277	780	1 827	1 737	618	1 575
Zbýšov (okres Vyškov)	720	359	361	171	473	76	396	386	218	253
Zelená Hora (okres Vyškov)	297	149	148	59	191	47	153	149	96	105
Zhoř (okres Brno-venkov)	74	37	37	17	49	8	41	40	19	23
Znojmo (okres Znojmo)	33 736	16 169	17 567	5 313	20 875	7 548	16 910	15 592	4 825	14 530
Žabčice (okres Brno-venkov)	1 574	781	793	276	973	325	813	781	474	526
Žádovice (okres Hodonín)	702	368	334	100	442	160	361	336	228	253
Žarošice (okres Hodonín)	1 075	533	542	190	672	213	562	545	334	375
Žatčany (okres Brno-venkov)	907	466	441	171	588	148	473	446	286	318
Ždánice (okres Hodonín)	2 455	1 229	1 226	366	1 532	557	1 234	1 176	600	999
Žďár (okres Blansko)	382	195	187	60	232	90	202	199	124	136
Žďárec (okres Brno-venkov)	347	190	157	53	227	67	188	180	98	117
Žďárná (okres Blansko)	746	365	381	123	478	145	363	352	228	250
Želešice (okres Brno-venkov)	1 803	891	912	343	1 145	315	959	918	502	635
Želetice (okres Hodonín)	482	234	248	59	290	133	230	222	163	181
Želetice (okres Znojmo)	297	147	150	45	190	62	155	148	112	115
Železné (okres Brno-venkov)	509	247	262	85	342	82	286	279	153	167
Žeravice (okres Hodonín)	924	453	471	101	580	243	450	424	306	354
Žeraviny (okres Hodonín)	176	90	86	21	110	45	81	79	59	62
Žernovník (okres Blansko)	257	139	118	54	164	39	145	143	82	93
Žerotice (okres Znojmo)	355	183	172	63	219	73	169	158	118	139
Žerůtky (okres Blansko)	81	38	43	19	44	18	34	32	28	31
Žerůtky (okres Znojmo)	263	137	126	47	163	53	133	123	92	97

**Tab. 36 Vybrané ukazatele podle obcí vybraného kraje**

podle obvyklého pobytu

*dokončení*

Kraj, obec	Obyvatelstvo celkem	v tom		v tom ve věku			Pracovní síla	z toho zaměstnaní	Obydlené domy	Obydlené byty
		muži	ženy	0 - 14	15 - 64	65 a více				
Židlochovice (okres Brno-venkov)	3 702	1 789	1 913	717	2 270	715	1 895	1 823	755	1 495



**Tab. 37 Vybrané ukazatele v dlouhodobém vývoji za Jihomoravský kraj<sup>1</sup>**

SLDB 1980-2001 podle trvalého pobytu, SLDB 2011 a 2021 podle obvyklého pobytu

	Rok sčítání				
	1980	1991	2001	2011	2021
<b>Počet obcí</b>	609	645	673	673	673
z toho se statutem města	39	39	47	49	50
podíl městského obyvatelstva (v %)	61,1	63,2	63,5	62,8	62,4
<b>Počet obyvatel v obcích podle velikostních skupin obcí:</b>					
do 199 obyvatel	12 845	15 356	15 787	14 787	14 187
s 200 - 999 obyvateli	213 407	196 580	195 850	195 099	193 882
s 1 000 - 4 999 obyvateli	293 334	285 787	289 995	309 730	323 477
<b>Hustota obyvatelstva (osoby/km<sup>2</sup>)</b>	158,7	159,0	157,7	161,7	166,6
<b>Počet obyvatel</b>	1 141 980	1 144 151	1 134 779	1 163 505	1 197 651
z toho ženy	591 638	591 615	584 451	595 625	608 098
<b>Počet obyvatel ve věku:</b>					
0 - 14 let	264 235	239 980	181 284	162 794	193 674
15 - 64 let	714 575	751 432	790 826	808 858	762 972
65 a více let <sup>2</sup>	163 170	152 739	162 669	191 853	241 005
<b>Průměrný věk obyvatel (roky)</b>	35,8	36,6	39,0	41,1	42,4
<b>Obyvatelstvo podle národnosti:<sup>3</sup></b>					
česká	1 110 530	436 657	886 657	558 039	534 157
moravská	.	674 592	199 977	254 380	185 163
slezská	.	814	230	235	278
slovenská	23 931	22 930	16 058	14 106	13 088
polská	624	707	757	772	748
romská	.	2 412	631	309	307
neuveдена	2 043	.	20 127	275 350	339 415
<b>Obyvatelstvo ve věku 15 a více let podle dosaženého vzdělání:</b>					
základní (vč. neukončeného)	396 332	302 603	222 261	175 879	121 166
vysokoškolské	51 151	75 359	98 153	146 795	207 890
<b>Pracovní síla</b>	582 634	590 907	571 559	572 018	634 700
z toho ženy	275 475	282 097	257 489	260 937	287 870
<b>Obyvatelstvo mimo pracovní sílu</b>	559 346	553 244	557 269	541 005	551 760
z toho nepracující důchodci	205 099	233 376	261 385	263 590	259 538
<b>Domy úhrnem</b>	220 933	230 752	240 095	259 564	276 562
obydlené	205 005	204 015	207 218	225 004	241 367
z toho rodinné	185 070	183 108	187 005	201 821	217 044
neobydlené	15 928	26 737	32 877	34 560	35 195
<b>Počet obydlených domů vybavených:</b>					
plynem	.	.	170 270	179 058	202 390
vodovodem	.	.	202 054	207 853	237 352
přípojkou na kanalizaci	.	.	118 720	160 139	173 379
<b>Byty úhrnem</b>	396 903	430 252	457 555	503 486	572 539
obydlené	374 052	396 723	407 270	443 356	490 005
z toho v rodinných domech	203 667	196 953	205 825	223 990	244 512
neobydlené	22 843	33 529	50 285	60 130	82 534
<b>Počet osob na 1 obydlený byt</b>	3,0	2,9	2,8	2,6	2,3
Celková plocha obydleného bytu v m <sup>2</sup> na 1 osobu	.	25,8	29,1	31,6	38,5
Celková plocha obydleného bytu v m <sup>2</sup> na 1 byt	.	.	80,9	89,9	92,2

Poznámky

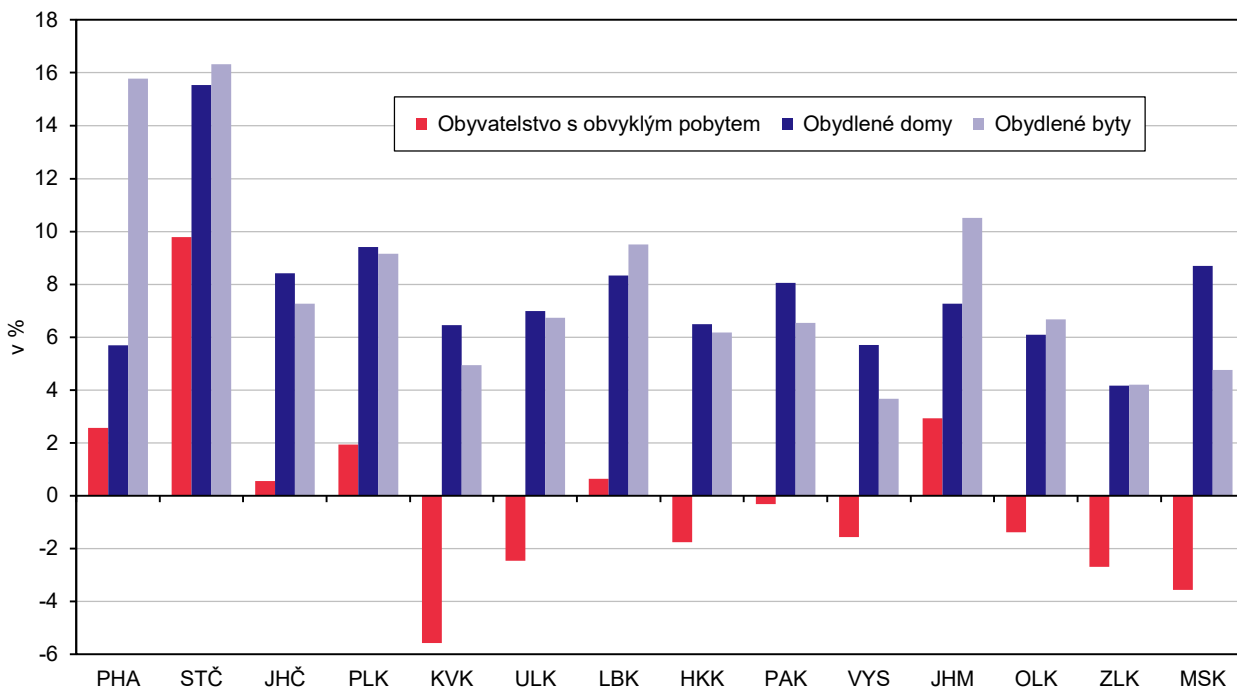
<sup>1</sup> údaje jsou přepočteny na území kraje platné k 26. 3. 2021<sup>2</sup> do roku 2011 včetně nezjištěného věku<sup>3</sup> obyvatelstvo s jednou uvedenou národností



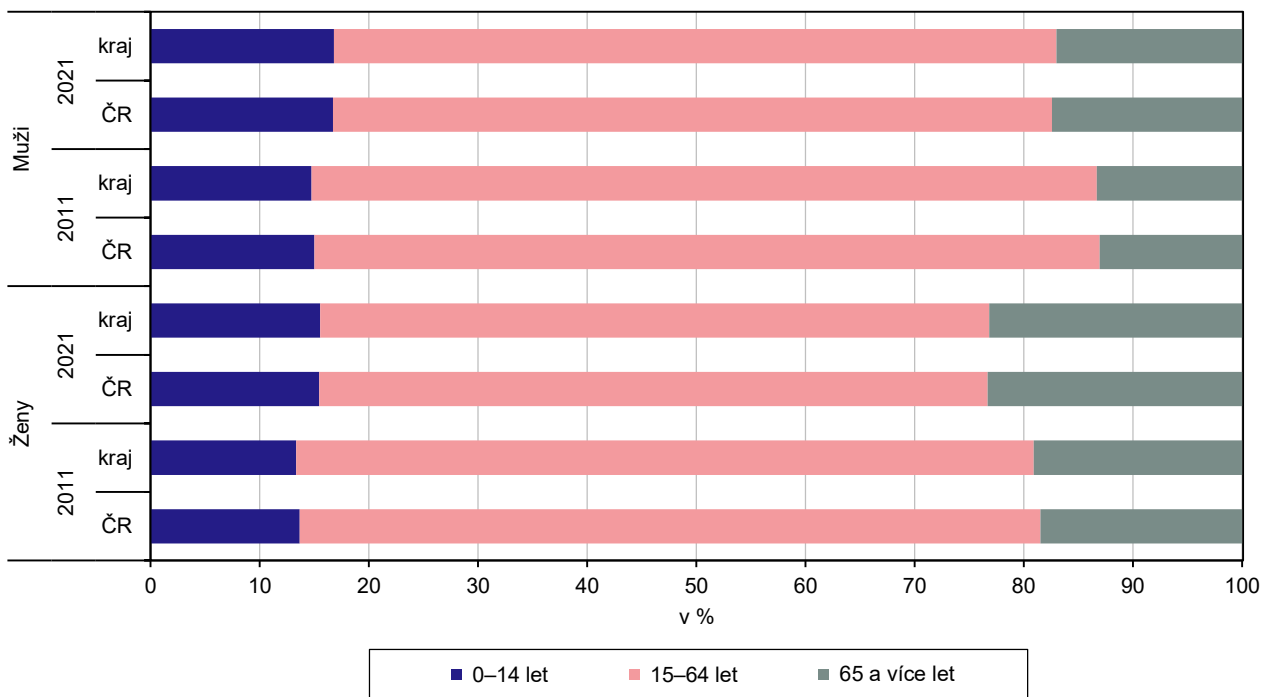
## **GRAFICKÁ PŘÍLOHA**



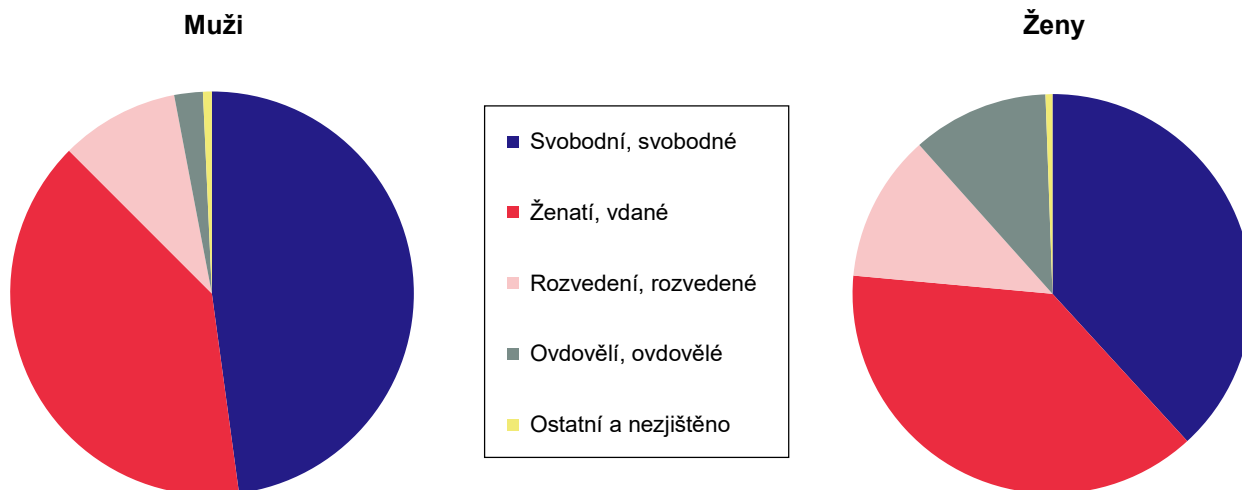
### Změna hodnot vybraných ukazatelů v krajích mezi roky 2011 a 2021



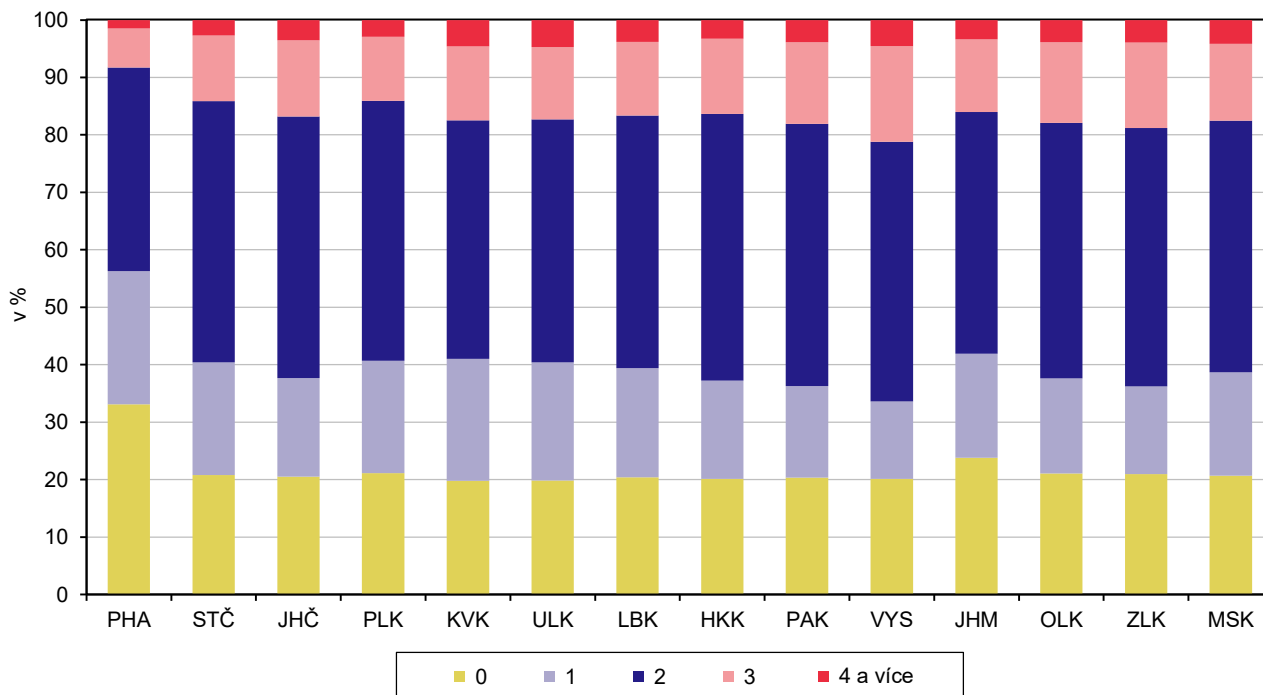
### Obyvatelstvo podle věku a pohlaví v Jihomoravském kraji a ČR (ze zjištěných hodnot)



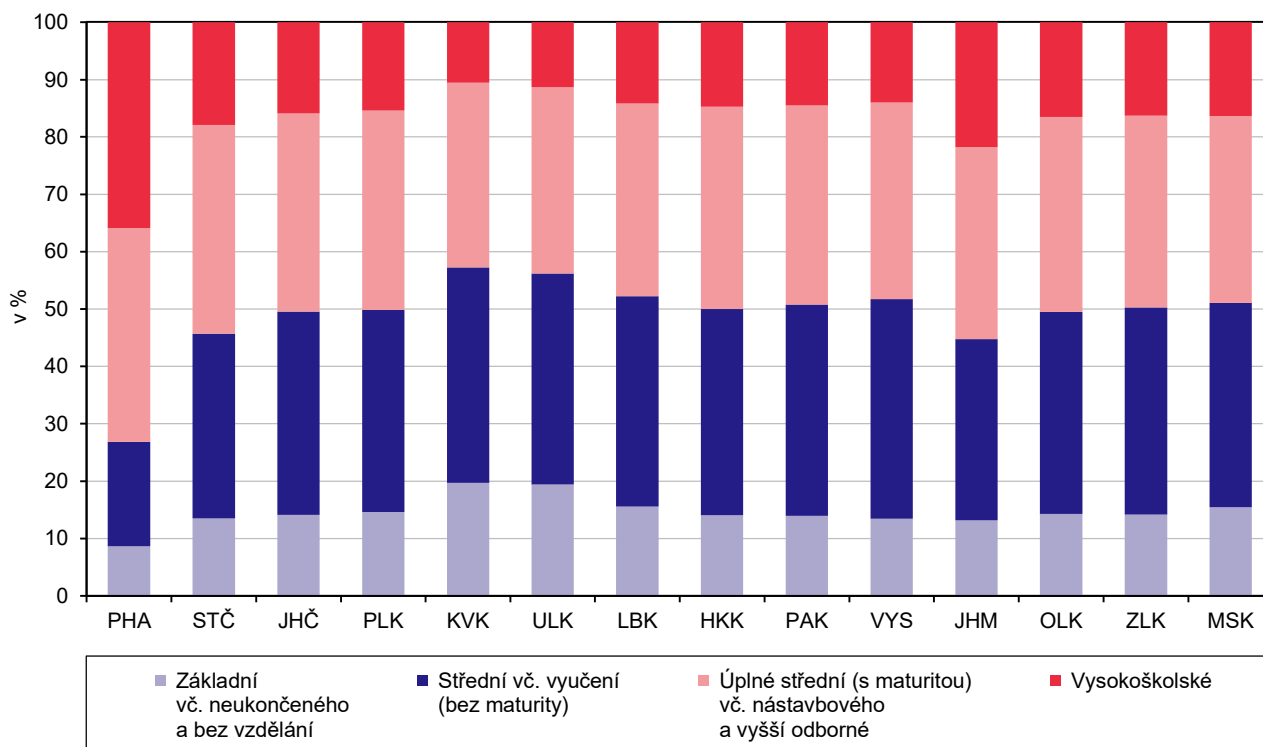
### Obyvatelstvo podle rodinného stavu a pohlaví v Jihomoravském kraji



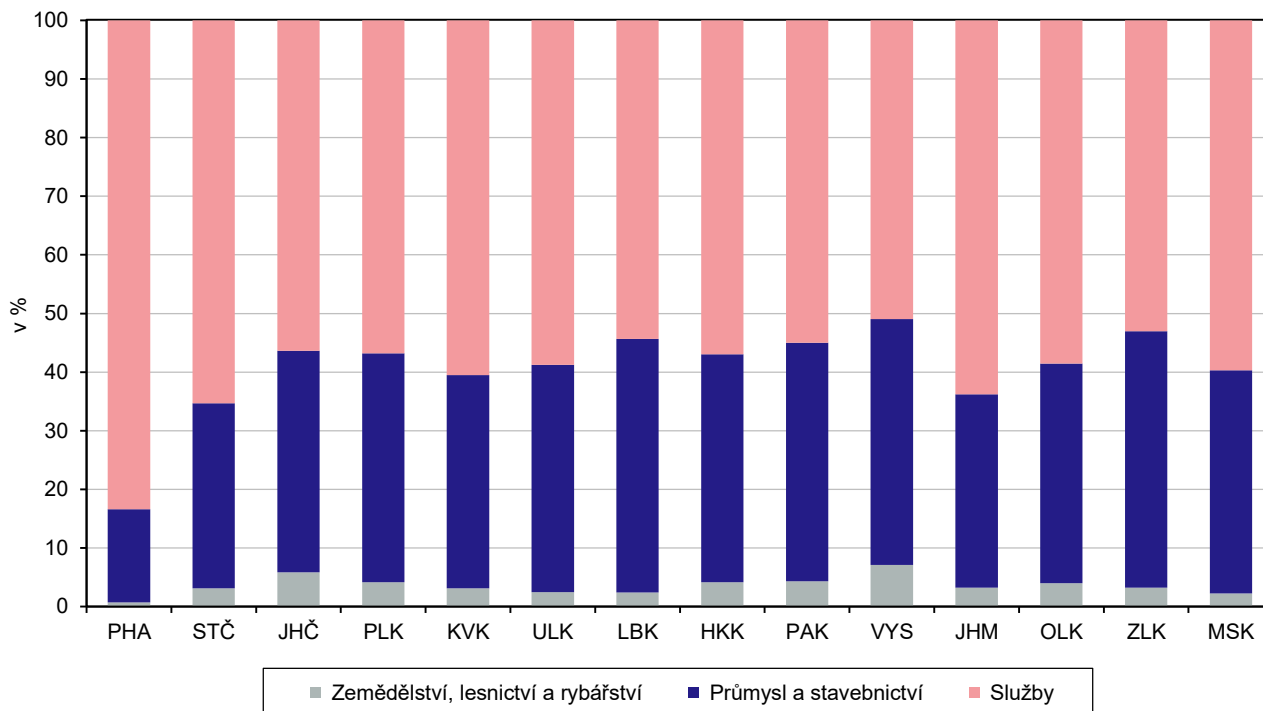
### Ženy ve věku 15 a více let podle počtu živě narozených dětí a podle krajů (ze zjištěných hodnot)



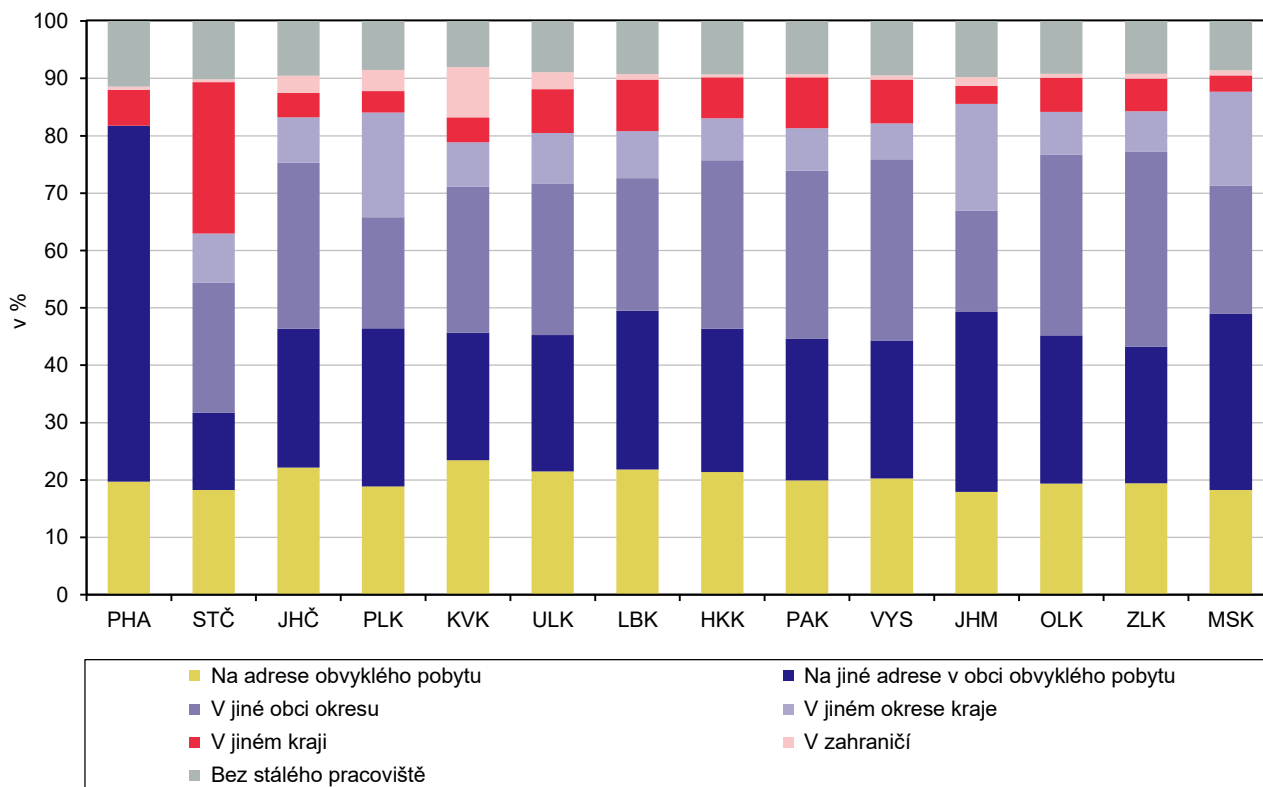
### Obyvatelstvo ve věku 15 a více let podle nejvyššího dosaženého vzdělání a podle krajů (ze zjištěných hodnot)



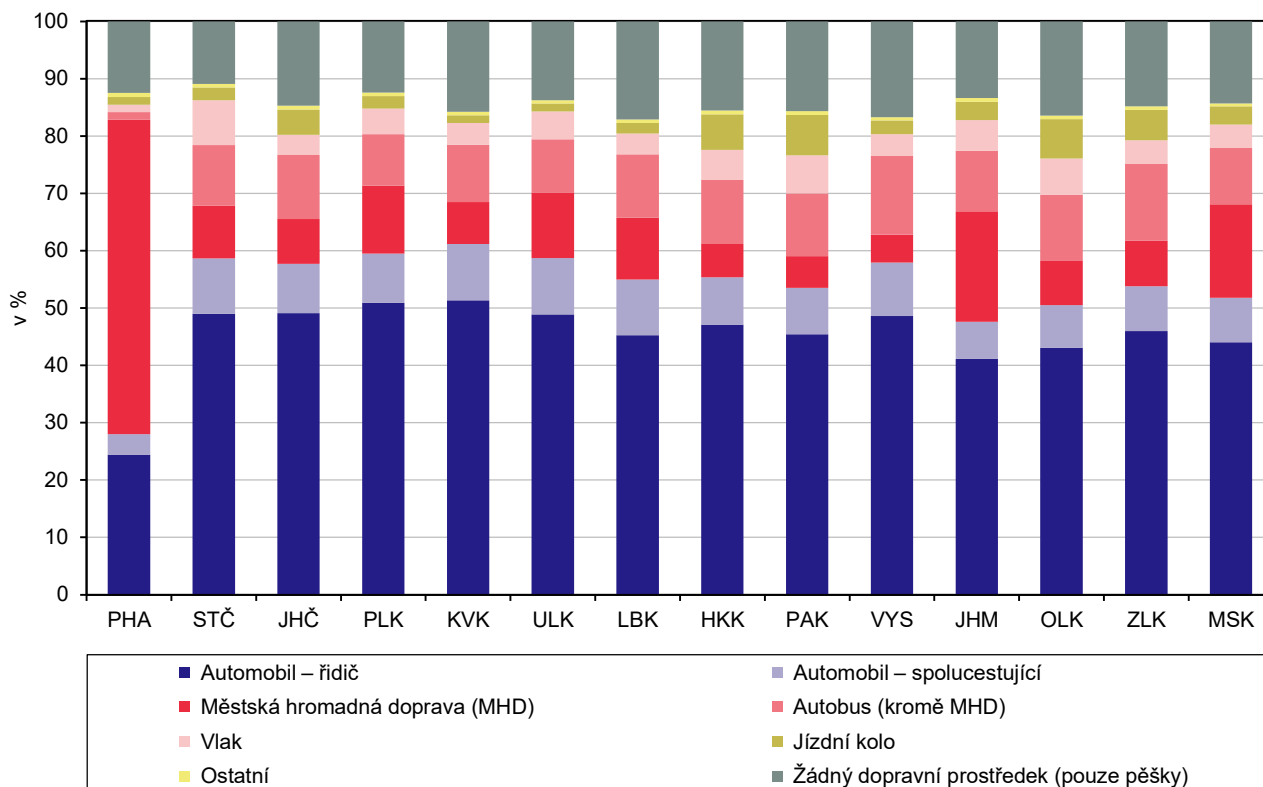
### Zaměstnaní podle sektorů ekonomické činnosti a podle krajů (ze zjištěných hodnot)



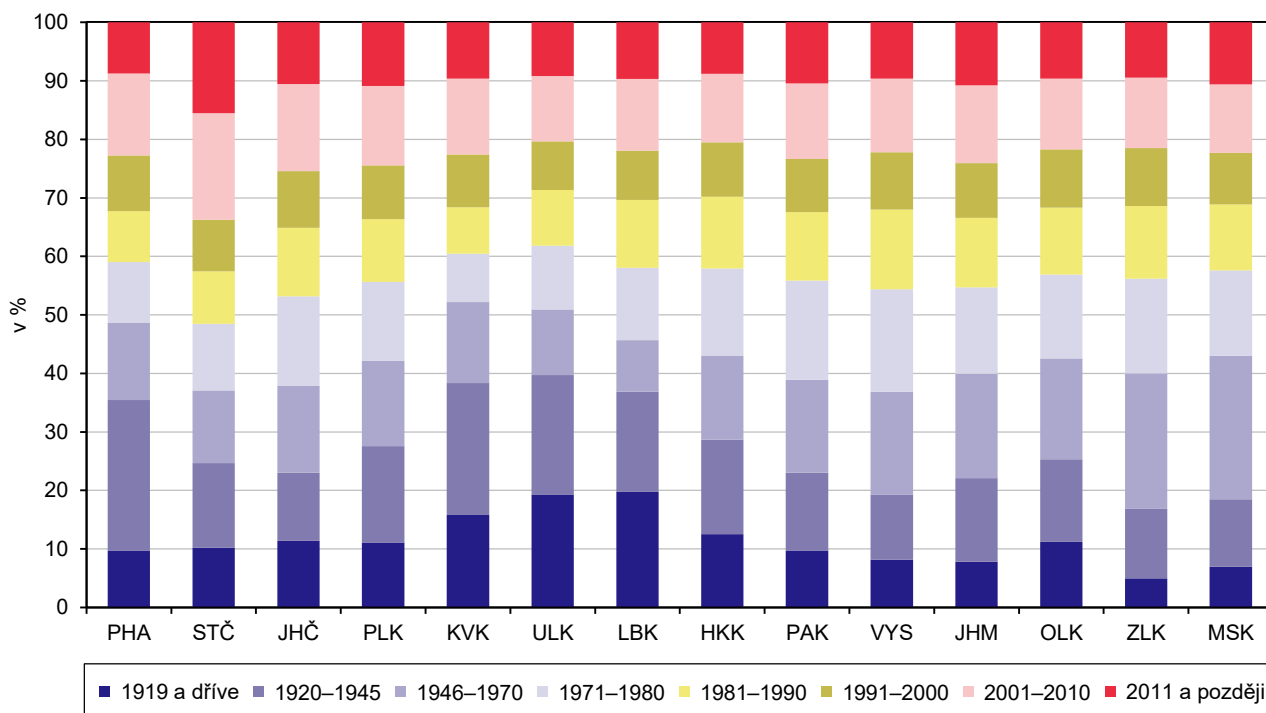
### Zaměstnaní podle místa pracoviště a podle krajů (ze zjištěných hodnot)



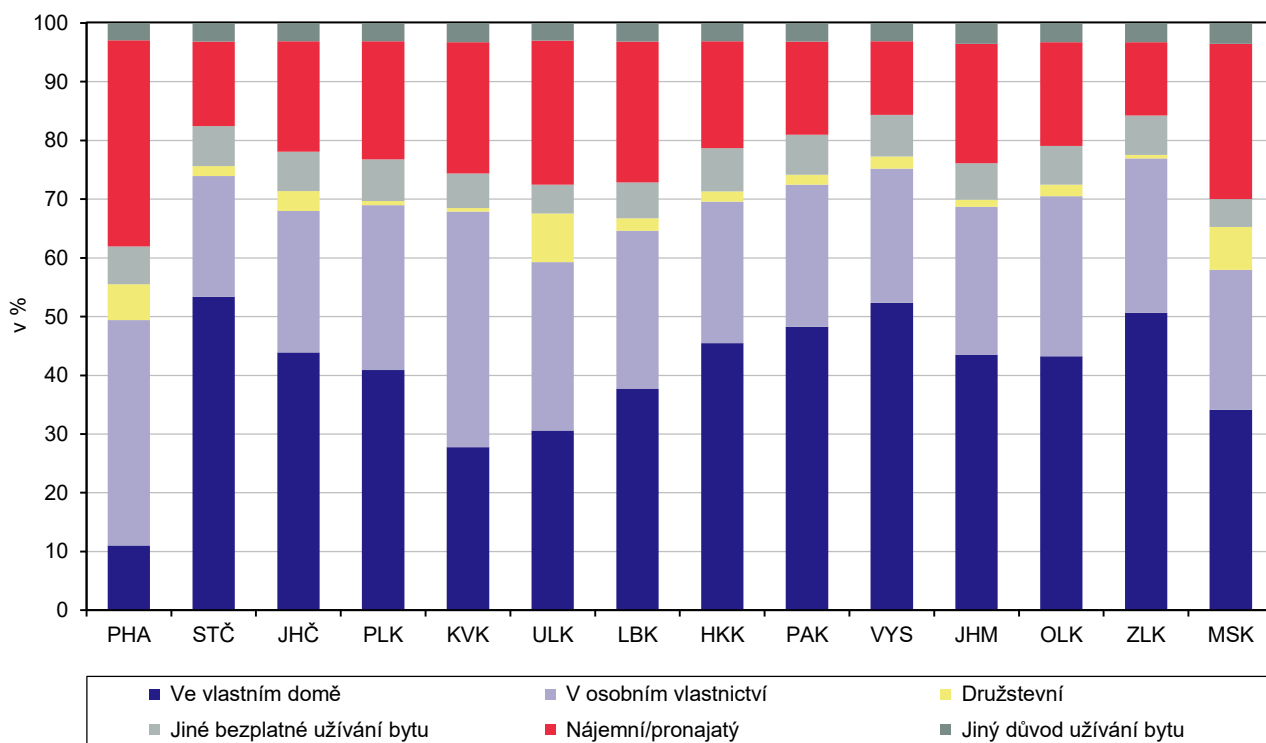
### Vyjíždějící do zaměstnání a školy podle hlavního dopravního prostředku a podle krajů (ze zjištěných hodnot)



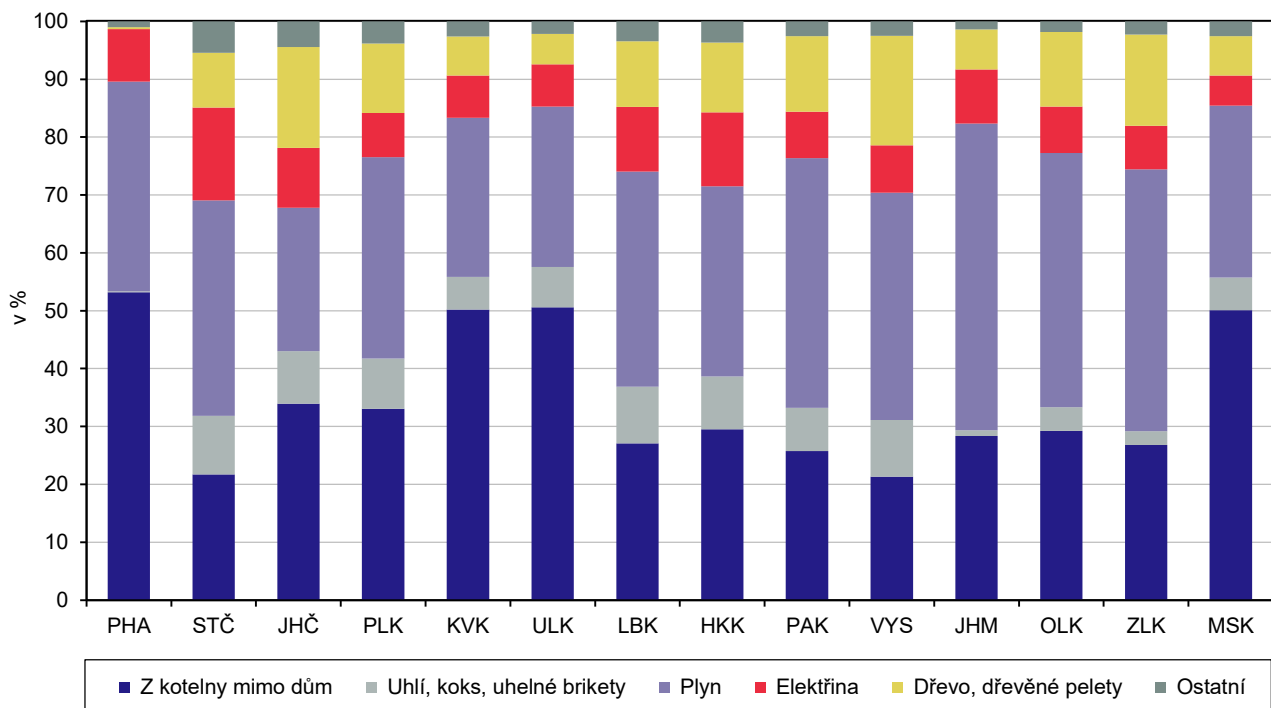
### Obydlené domy podle období výstavby nebo rekonstrukce a podle krajů (ze zjištěných hodnot)



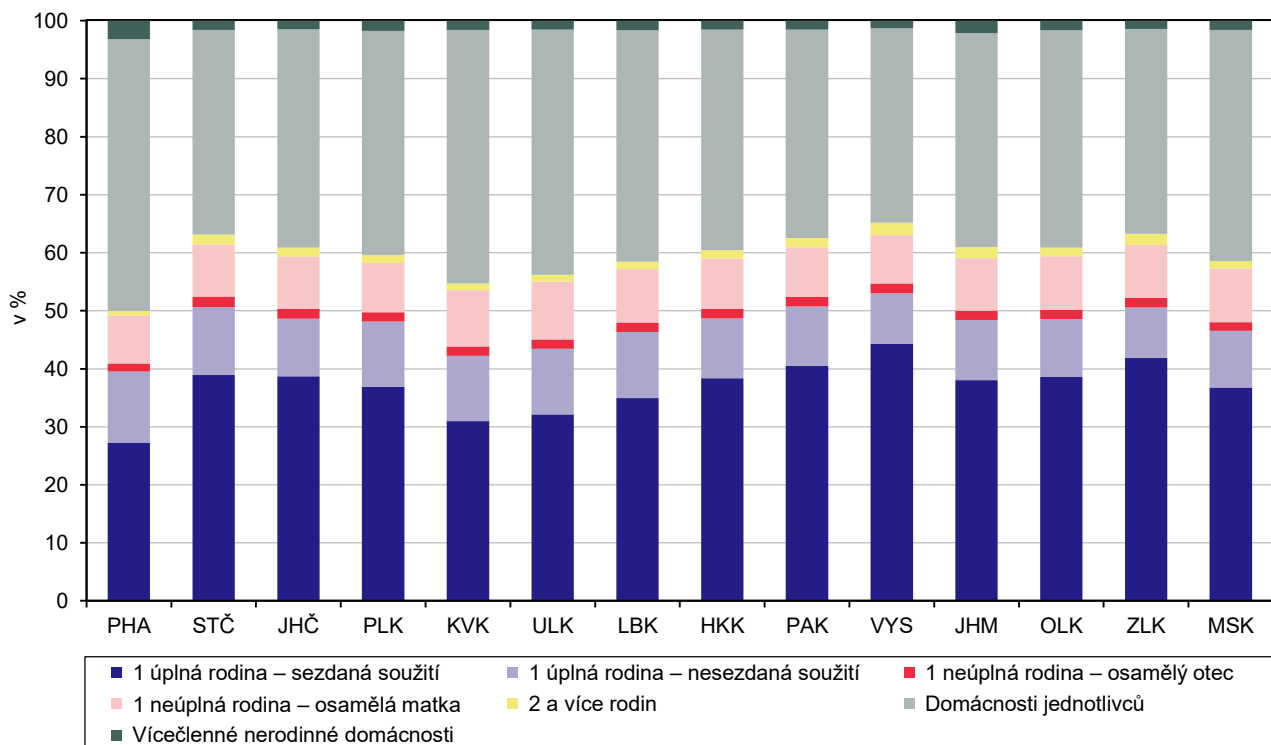
### Obydlené byty podle právního důvodu užívání bytu a podle krajů (ze zjištěných hodnot)



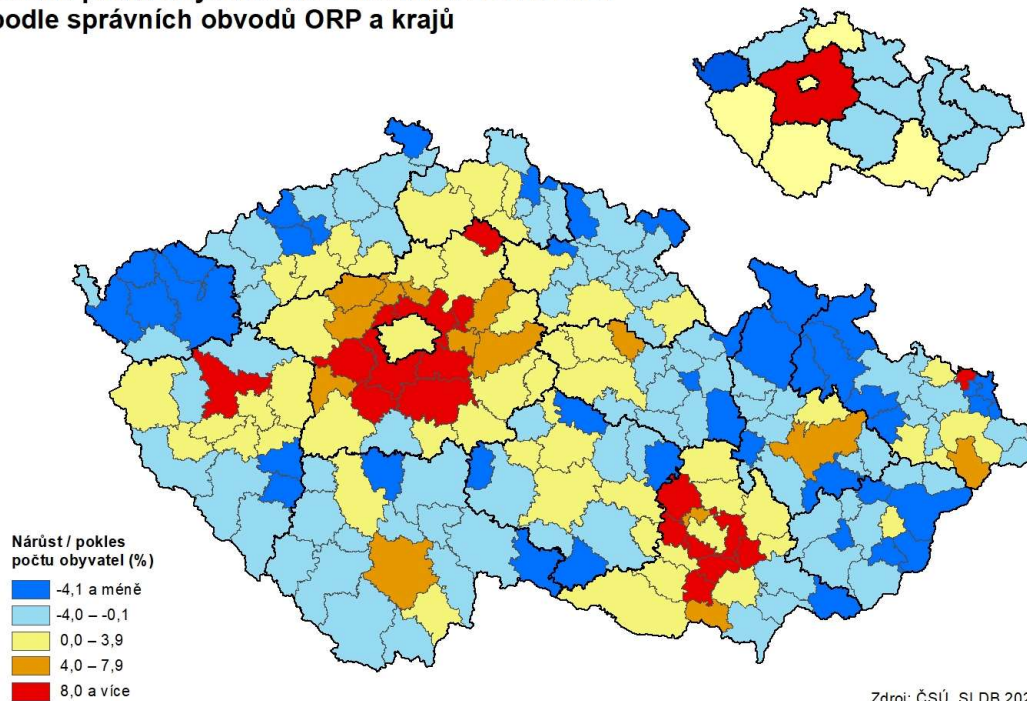
### Obydlené byty podle hlavního zdroje energie používaného k vytápění a podle krajů (ze zjištěných hodnot)



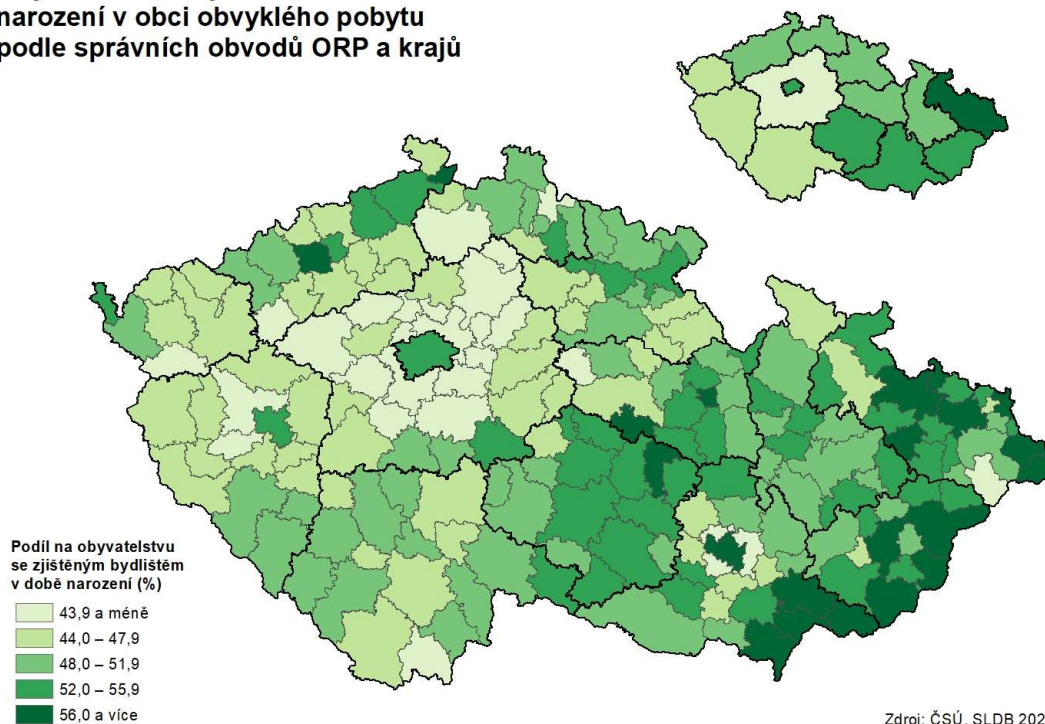
### Hospodařící domácnosti podle typu domácnosti a podle krajů



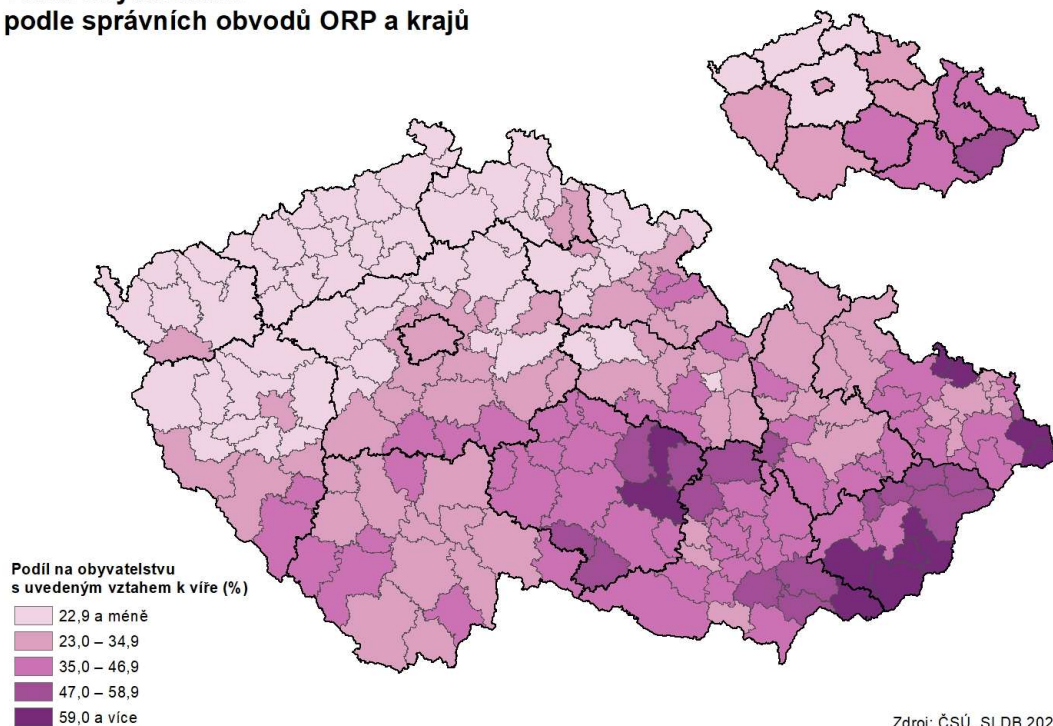
### Změna počtu obyvatel mezi sčítáními 2011 a 2021 podle správních obvodů ORP a krajů



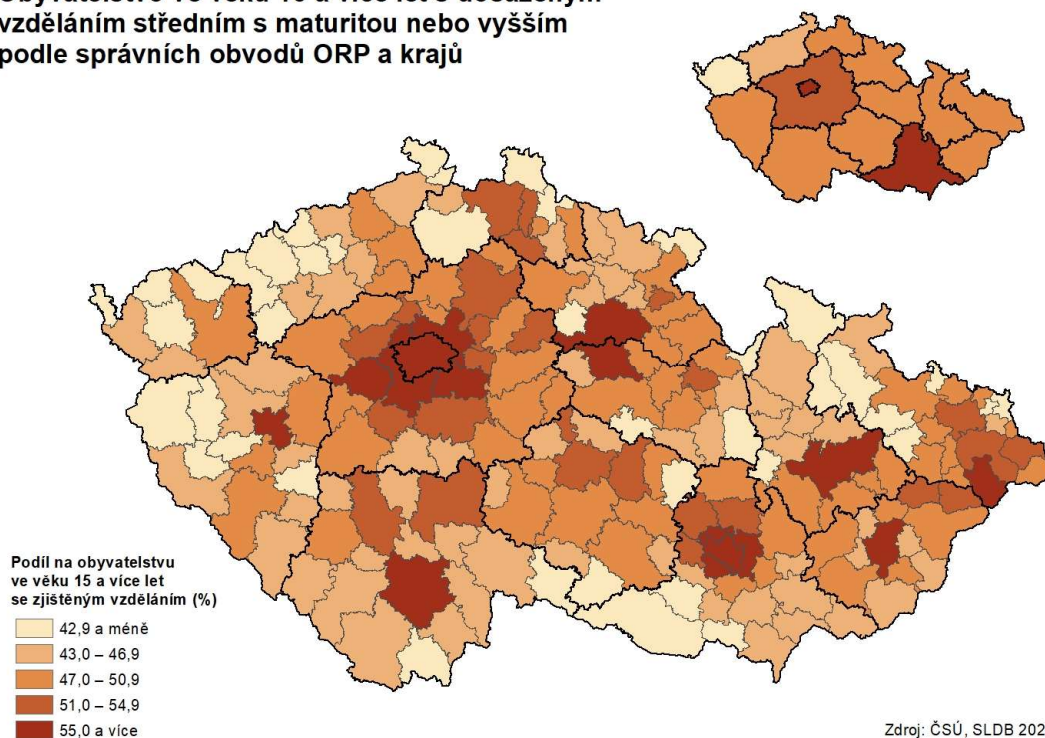
### Obyvatelstvo s bydlištěm v době narození v obci obvyklého pobytu podle správních obvodů ORP a krajů



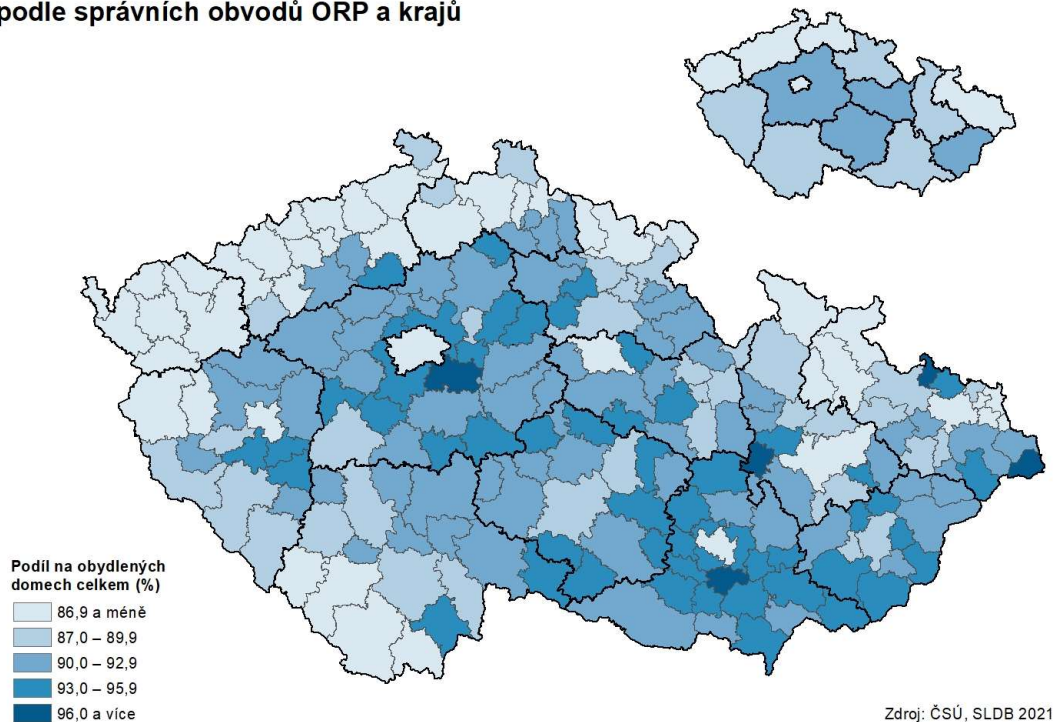
### Věřící obyvatelstvo podle správních obvodů ORP a krajů



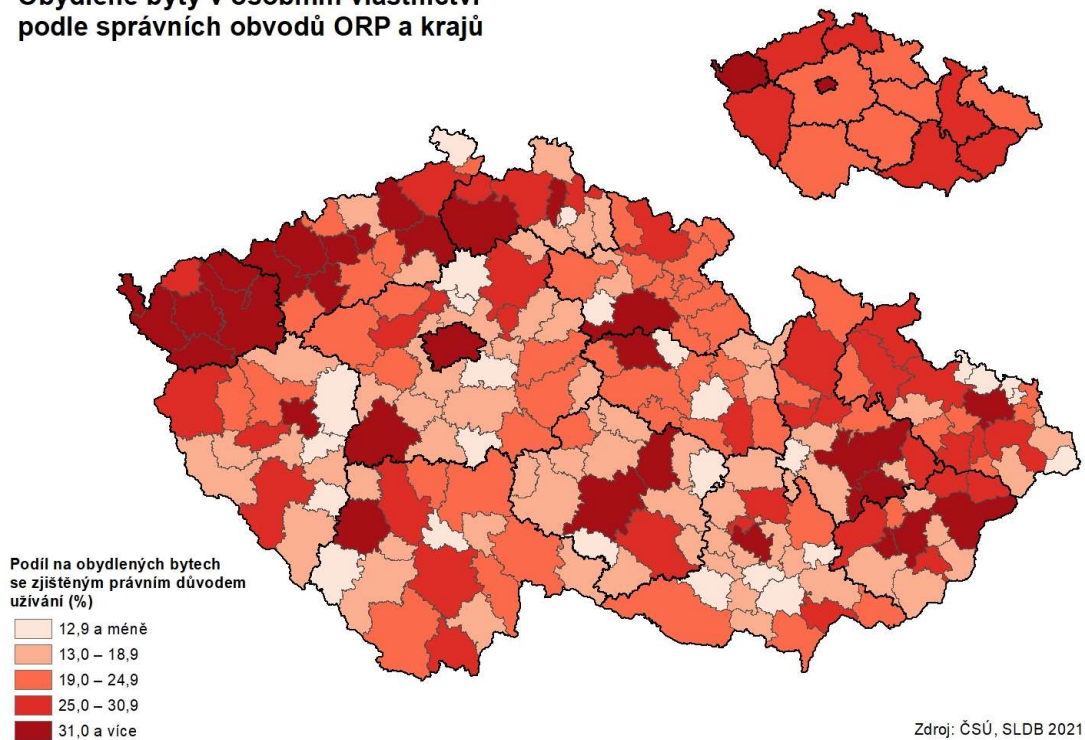
### Obyvatelstvo ve věku 15 a více let s dosaženým vzděláním středním s maturitou nebo vyšším podle správních obvodů ORP a krajů



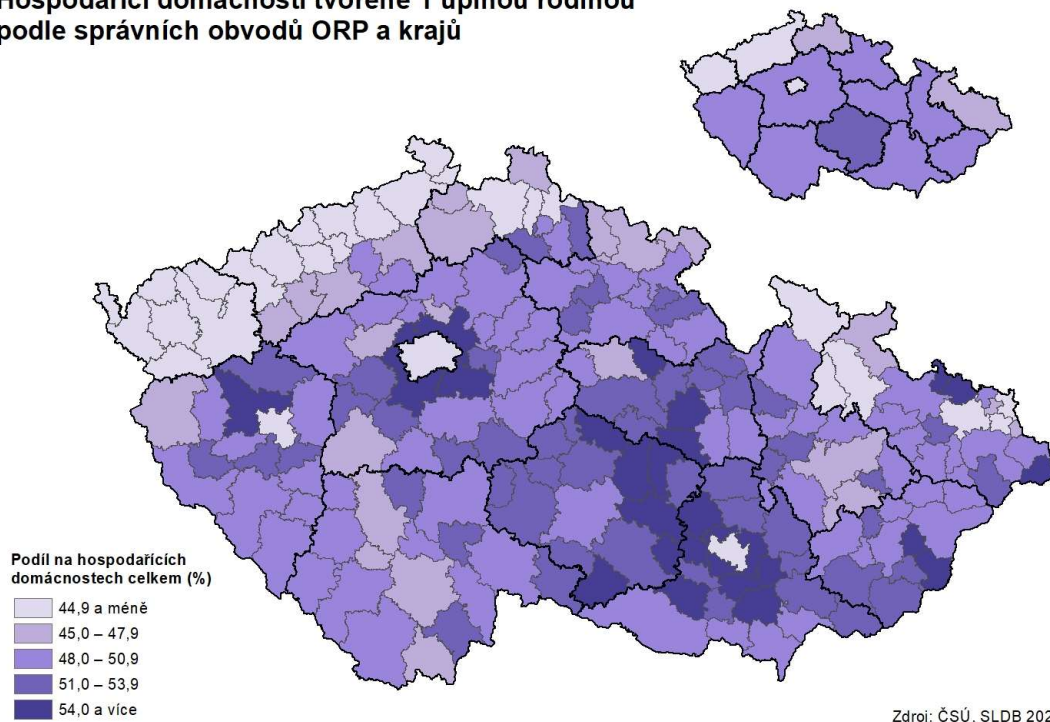
### Obydlené rodinné domy podle správních obvodů ORP a krajů



### Obydlené byty v osobním vlastnictví podle správních obvodů ORP a krajů



### Hospodařící domácnosti tvořené 1 úplnou rodinou podle správních obvodů ORP a krajů



### Domácnosti jednotlivců podle správních obvodů ORP a krajů

