

Obyvatelstvo Plzeňského kraje v roce 2013

Zpracoval: Krajská správa ČSÚ v Plzni, Oddělení informačních služeb a správy registrů
Vedoucí oddělení: Ing. Lenka Křížová
Informační služby: tel.: 377 612 108, e-mail: infoservisplzen@czso.cz
Kontaktní zaměstnanec: Mgr. Tereza Mildorfová, tel.: 377 612 108, e-mail: tereza.mildorfova@czso.cz

Zajímají Vás nejnovější údaje o inflaci, HDP, obyvatelstvu, průměrných mzdách a mnohé další? Dozvíte se je na internetových stránkách ČSÚ: www.czso.cz

Údaje o Plzeňském kraji naleznete také na internetu: www.plzen.czso.cz

OBSAH

Úvod	5
Plzeňský kraj	
1.1 Pohyb obyvatelstva	7
1.2 Věkové složení obyvatelstva	7
1.3 Vývoj věkového složení obyvatelstva v letech 2001-2013	8
Okresy Plzeňského kraje	
2.1 Pohyb obyvatelstva	12
2.2 Věkové složení obyvatelstva	15
Správní obvody obcí s rozšířenou působností Plzeňského kraje	
3.1 Pohyb obyvatelstva	19
3.2 Věkové složení obyvatelstva	23
Správní obvody obcí s pověřeným obecním úřadem Plzeňského kraje	
4.1 Pohyb obyvatelstva	27
4.2 Věkové složení obyvatelstva	31
Obce Plzeňského kraje	
5.1 Pohyb obyvatelstva	37
5.2 Věkové složení obyvatelstva	70
GRAFY	
1. Vývoj věkového složení obyvatelstva Plzeňského kraje v letech 2001-2013	8
2. Věkové složení obyvatelstva Plzeňského kraje v letech 2001 a 2013	11
3. Věkové složení obyvatelstva v okresech Plzeňského kraje k 31. 12. 2013	16
4. Obyvatelstvo ve správních obvodech obcí s rozšířenou působností Plzeňského kraje k 31. 12. 2013	20
5. Obyvatelstvo ve vybraných správních obvodech obcí s pověřeným obecním úřadem Plzeňského kraje k 31. 12. 2013	30
6. Přírůstek (úbytek) obyvatelstva ve vybraných správních obvodech obcí s pověřeným obecním úřadem Plzeňského kraje k 31. 12. 2013	30
KARTOGRAMY A KARTODIAGRAMY	
1. Územně-administrativní uspořádání Plzeňského kraje k 31. 12. 2013	6
2. Přirozený přírůstek obyvatel v okresech Plzeňského kraje v roce 2013	13

3. Přírůstek obyvatel stěhováním v okresech Plzeňského kraje v roce 2013	14
4. Věková struktura obyvatelstva v okresech Plzeňského kraje k 31. 12. 2013	17
5. Věková struktura mužů a žen v okresech Plzeňského kraje k 31. 12. 2013	18
6. Přirozený přírůstek obyvatel ve SO ORP Plzeňského kraje v roce 2013	21
7. Přírůstek obyvatel stěhováním ve SO ORP Plzeňského kraje v roce 2013	22
8. Věková struktura dětí ve SO ORP Plzeňského kraje k 31. 12. 2013	26
9. Přirozený přírůstek obyvatel v obcích Plzeňského kraje v roce 2013	67
10. Přírůstek obyvatel stěhováním v obcích Plzeňského kraje v roce 2013	68
11. Celkový přírůstek obyvatel v obcích Plzeňského kraje v letech 2009 až 2013	69
12. Index stáří v obcích Plzeňského kraje k 31. 12. 2013	100
13. Podíl dětí ve věku 0-14 let v obcích Plzeňského kraje k 31. 12. 2013	101

ÚVOD

Na základě statistických hlášení o narození a úmrtí, které předkládají matriční úřady, a ze souborů stěhování, které jsou přebírány z Informačního systému evidence obyvatel Ministerstva vnitra, zpracoval Český statistický úřad bilanci obyvatel za rok 2013. Data zahrnují osoby, které mají v ČR trvalé bydliště, a to bez ohledu na státní občanství.

Krajská správa ČSÚ v Plzni vydává jako každoročně publikaci obsahující údaje o stavu, pohybu a věkové struktuře obyvatel v roce 2013. Publikace zahrnuje data za Plzeňský kraj, okresy, správní obvody obcí s rozšířenou působností (SO ORP), správní obvody obcí s pověřeným obecním úřadem (SO POU) a obce.

Pohyb obyvatel znamená přírůstek počtu obyvatel za sledované období narozením a přistěhováním a úbytek počtu obyvatel za sledované období úmrtím nebo odstěhováním.

Počáteční stav obyvatel je stav, který udává počet obyvatel mezi 31. prosincem předchozího roku a 1. lednem následujícího roku. **Střední stav obyvatel** je stav obyvatel z 30. 6. na 1. 7. příslušného roku. **Koncový stav obyvatel** je stav, kterým končí sledované období zpravidla 31. prosince.

Živě narozené jsou děti narozené v České republice, které přežijí 24 hodin po porodu.

Za **zemřelou osobu** je ve statistice považována osoba, za kterou matrika obecního nebo městského úřadu zaslala hlášení o úmrtí.

Přirozený přírůstek (úbytek) obyvatelstva je rozdíl mezi počtem narozených dětí a zemřelých osob v daném roce.

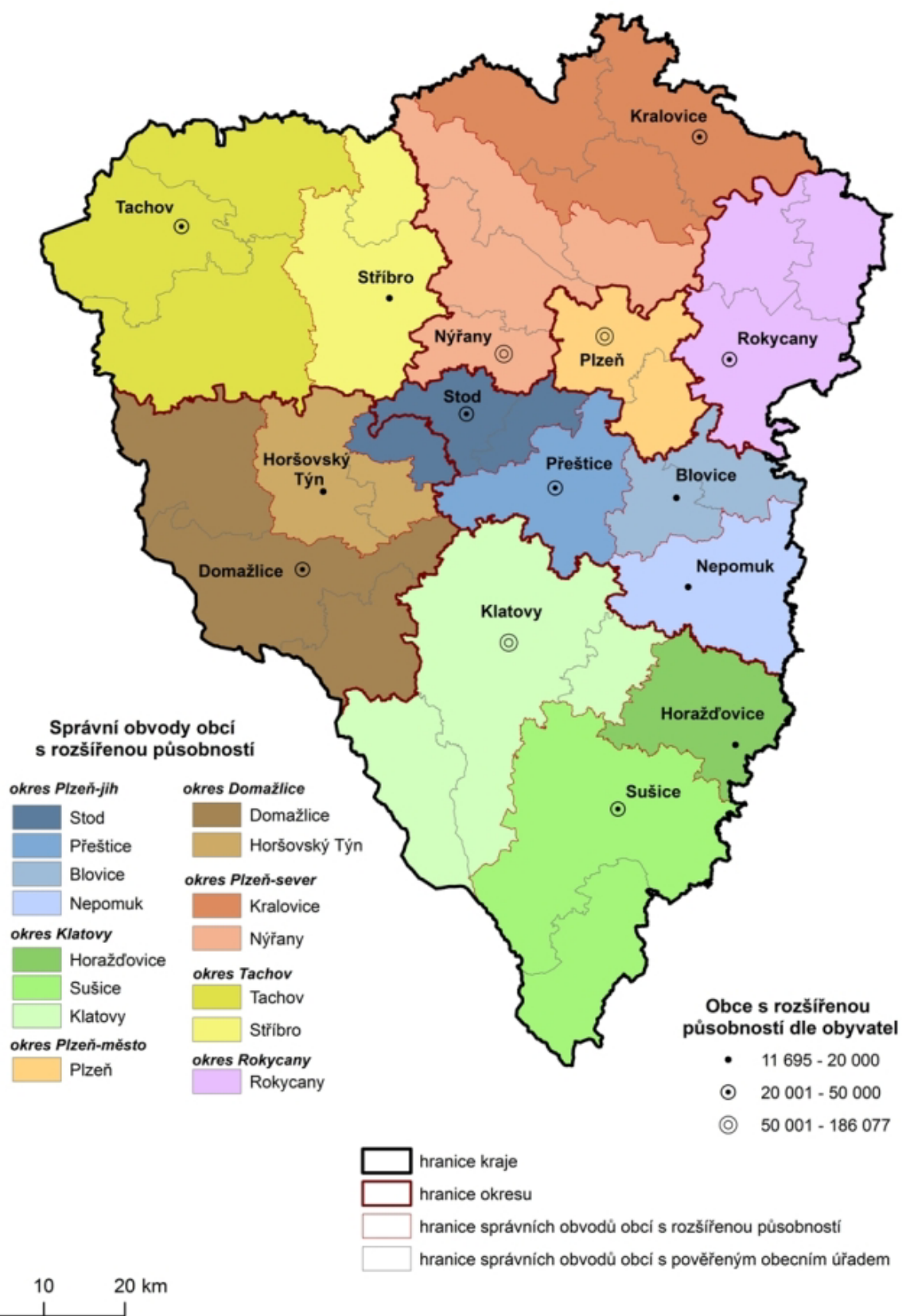
Stěhováním se rozumí změna obce trvalého bydliště osoby na území ČR (vnitřní stěhování) nebo přes hranice ČR (zahraniční stěhování).

Přírůstek (úbytek) stěhováním je rozdíl mezi přistěhovanými na dané území a vystěhovanými z daného území.

Celkový přírůstek (úbytek) obyvatelstva je součtem přirozeného přírůstku a přírůstku stěhováním. Vyjadřuje rozdíl mezi koncovým a počátečním stavem obyvatelstva na daném území.

Zařazení do **věkových skupin** je posuzováno podle dosaženého věku bez zaokrouhlování. Ve skupině věku 0 jsou všechny děti narozené v roce 2013. V publikaci je populace rozdělena podle pětiletých věkových skupin, u nejvyšších věkových skupin 95 a více let se osoby sumarizují za několik skupin.

Územně-administrativní uspořádání Plzeňského kraje k 31. 12. 2013



Plzeňský kraj

Tab. 1.1 Pohyb obyvatelstva Plzeňského kraje v roce 2013

	Stav k 1. 1.	Narození	Zemřelí	Přistě- hovalí z ČR	Přistě- hovalí z ciziny	Vystě- hovalí do ČR	Vystě- hovalí do ciziny	Přírůstek migrací	Přírůstek celkem	Stav k 31. 12.	Stav k 1. 7.
Celkem	572 687	5 510	6 061	3 528	1 632	2 815	1 012	1 333	782	573 469	572 882
v tom:											
muži	283 250	2 776	3 050	1 696	886	1 346	565	671	397	283 647	283 304
ženy	289 437	2 734	3 011	1 832	746	1 469	447	662	385	289 822	289 578

Tab. 1.2 Věkové složení obyvatelstva Plzeňského kraje k 31. 12. 2013

	Celkem	Muži	Ženy
Celkem	573 469	283 647	289 822
0	5 505	2 775	2 730
1-4	24 388	12 354	12 034
5-9	29 478	15 090	14 388
10-14	24 730	12 591	12 139
15-19	25 314	13 044	12 270
20-24	34 125	17 452	16 673
25-29	38 306	19 666	18 640
30-34	42 233	21 964	20 269
35-39	50 646	25 966	24 680
40-44	42 699	22 126	20 573
45-49	38 006	19 583	18 423
50-54	35 292	17 862	17 430
55-59	39 770	19 757	20 013
60-64	40 573	19 892	20 681
65-69	37 111	17 331	19 780
70-74	25 463	11 439	14 024
75-79	17 364	7 112	10 252
80-84	13 426	4 942	8 484
85-89	6 747	2 150	4 597
90-94	2 049	498	1 551
95+	244	53	191
0-14	84 101	42 810	41 291
15-64	386 964	197 312	189 652
65+	102 404	43 525	58 879

Plzeňský kraj

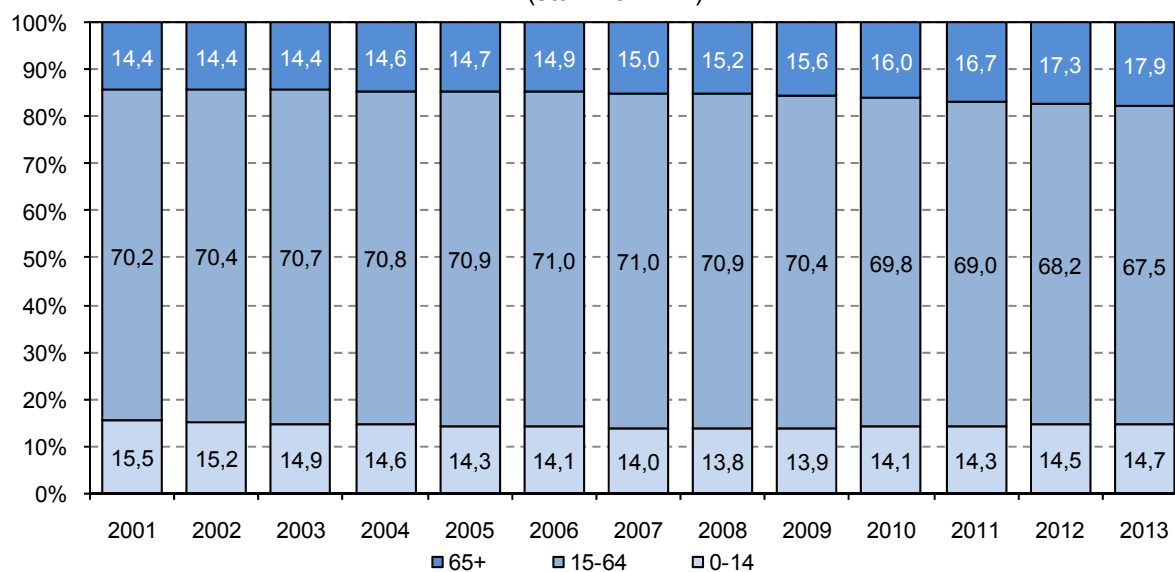
Tab. 1.3 Vývoj věkového složení obyvatelstva Plzeňského kraje v letech 2001-2013 - celkem

(stav k 31. 12.)

	2001	2002	2003	2004	2005	2006	2007	2008	2009	2010	2011	2012	2013
Celkem	549 600	549 374	550 113	549 618	551 528	554 537	561 074	569 627	571 863	572 045	571 709	572 687	573 469
0	4 811	4 912	4 940	5 040	5 478	5 803	6 094	6 418	6 442	6 268	5 588	5 789	5 505
1-4	18 660	19 019	19 259	19 626	19 825	20 501	21 435	22 592	24 005	24 905	25 703	25 071	24 388
5-9	27 784	26 402	24 799	23 724	23 625	23 785	24 233	24 595	25 077	25 703	26 595	27 900	29 478
10-14	33 659	33 183	32 850	31 809	30 104	28 219	26 771	25 200	24 107	23 960	24 027	24 411	24 730
15-19	35 199	34 736	34 640	34 370	34 232	34 160	33 790	33 560	32 315	30 584	28 466	26 926	25 314
20-24	42 642	40 638	39 144	37 275	36 742	36 609	37 121	38 108	37 838	36 855	35 819	34 923	34 125
25-29	47 899	48 717	48 493	47 061	45 322	43 657	42 782	42 616	41 463	40 579	39 285	38 697	38 306
30-34	36 678	38 110	40 741	43 608	46 246	48 511	50 124	50 875	49 685	47 682	45 433	43 742	42 233
35-39	36 874	37 072	36 587	36 062	36 418	37 272	39 354	42 744	45 737	48 064	50 013	50 928	50 646
40-44	35 219	33 995	34 487	35 718	36 635	37 376	38 167	38 206	37 746	37 846	38 359	40 023	42 699
45-49	42 954	41 945	40 367	38 557	36 754	35 497	34 849	35 816	37 006	37 627	38 182	38 472	38 006
50-54	43 299	42 800	42 752	42 566	42 709	42 553	41 883	40 618	38 970	37 088	35 809	34 842	35 292
55-59	37 633	40 179	41 286	41 757	42 661	42 191	41 888	42 026	42 010	42 174	42 128	41 256	39 770
60-64	27 395	28 639	30 434	32 363	33 447	35 817	38 326	39 499	40 074	41 006	40 826	40 528	40 573
65-69	24 361	23 649	23 450	23 603	24 421	25 291	26 467	28 285	30 138	31 149	33 559	35 960	37 111
70-74	23 231	23 277	22 979	22 677	21 909	21 282	20 756	20 732	20 942	21 809	22 718	23 830	25 463
75-79	17 617	17 608	17 546	17 580	18 084	18 517	18 709	18 666	18 455	17 939	17 616	17 247	17 364
80-84	8 249	9 420	10 721	11 472	11 777	11 849	12 018	12 059	12 298	12 827	13 270	13 468	13 426
85-89	4 023	3 561	3 064	3 108	3 544	4 188	4 896	5 681	6 084	6 340	6 459	6 641	6 747
90-94	1 263	1 349	1 395	1 434	1 381	1 217	1 129	1 035	1 143	1 301	1 589	1 773	2 049
95+	150	163	179	208	214	242	282	296	328	339	265	260	244
0-14	84 914	83 516	81 848	80 199	79 032	78 308	78 533	78 805	79 631	80 836	81 913	83 171	84 101
15-64	385 792	386 831	388 931	389 337	391 166	393 643	398 284	404 068	402 844	399 505	394 320	390 337	386 964
65+	78 894	79 027	79 334	80 082	81 330	82 586	84 257	86 754	89 388	91 704	95 476	99 179	102 404

Vývoj věkového složení obyvatelstva Plzeňského kraje v letech 2001-2013

(stav k 31. 12.)



Plzeňský kraj

Tab. 1.3 Vývoj věkového složení obyvatelstva Plzeňského kraje v letech 2001-2013 - muži

(stav k 31. 12.)

	2001	2002	2003	2004	2005	2006	2007	2008	2009	2010	2011	2012	2013
Celkem	269 194	268 949	269 342	269 155	270 421	272 423	276 348	281 627	282 848	282 760	282 798	283 250	283 647
0	2 381	2 529	2 530	2 581	2 860	3 011	3 058	3 276	3 321	3 186	2 824	2 875	2 775
1-4	9 616	9 700	9 808	9 981	10 068	10 559	11 060	11 585	12 306	12 748	13 114	12 793	12 354
5-9	14 315	13 642	12 773	12 188	12 126	12 121	12 372	12 534	12 775	13 152	13 700	14 302	15 090
10-14	17 247	16 965	16 842	16 374	15 516	14 555	13 820	12 958	12 376	12 289	12 268	12 459	12 591
15-19	17 884	17 631	17 581	17 518	17 520	17 488	17 247	17 200	16 626	15 764	14 676	13 901	13 044
20-24	21 808	20 854	20 092	19 142	18 757	18 706	19 055	19 724	19 546	18 986	18 315	17 815	17 452
25-29	24 333	24 633	24 456	23 768	23 024	22 368	22 166	22 297	21 733	21 120	20 249	19 914	19 666
30-34	18 863	19 529	20 912	22 289	23 566	24 628	25 523	26 079	25 488	24 538	23 516	22 757	21 964
35-39	18 904	19 014	18 746	18 501	18 668	19 203	20 244	22 122	23 603	24 693	25 621	26 087	25 966
40-44	17 747	17 110	17 422	18 077	18 653	19 147	19 674	19 728	19 546	19 550	19 930	20 692	22 126
45-49	21 533	21 091	20 282	19 360	18 386	17 817	17 539	18 184	18 830	19 257	19 647	19 861	19 583
50-54	21 778	21 501	21 416	21 277	21 393	21 179	20 951	20 328	19 493	18 508	18 004	17 547	17 862
55-59	18 400	19 611	20 235	20 522	21 041	20 974	20 839	20 890	20 855	20 934	20 838	20 477	19 757
60-64	13 001	13 659	14 516	15 470	16 007	17 120	18 335	18 976	19 328	19 885	20 042	19 901	19 892
65-69	10 986	10 676	10 636	10 700	11 155	11 638	12 258	13 138	14 021	14 464	15 592	16 703	17 331
70-74	9 714	9 822	9 708	9 606	9 349	9 142	8 935	9 029	9 148	9 591	10 115	10 661	11 439
75-79	6 556	6 618	6 749	6 816	7 029	7 228	7 404	7 432	7 343	7 236	7 144	7 021	7 112
80-84	2 648	3 020	3 399	3 713	3 861	3 986	4 133	4 221	4 403	4 596	4 791	4 935	4 942
85-89	1 164	1 017	887	909	1 054	1 192	1 391	1 606	1 746	1 847	1 945	2 051	2 150
90-94	292	300	331	330	348	320	281	265	296	345	405	433	498
95+	24	27	21	33	40	41	63	55	65	71	62	65	53
0-14	43 559	42 836	41 953	41 124	40 570	40 246	40 310	40 353	40 778	41 375	41 906	42 429	42 810
15-64	194 251	194 633	195 658	195 924	197 015	198 630	201 573	205 528	205 048	203 235	200 838	198 952	197 312
65+	31 384	31 480	31 731	32 107	32 836	33 547	34 465	35 746	37 022	38 150	40 054	41 869	43 525

Plzeňský kraj

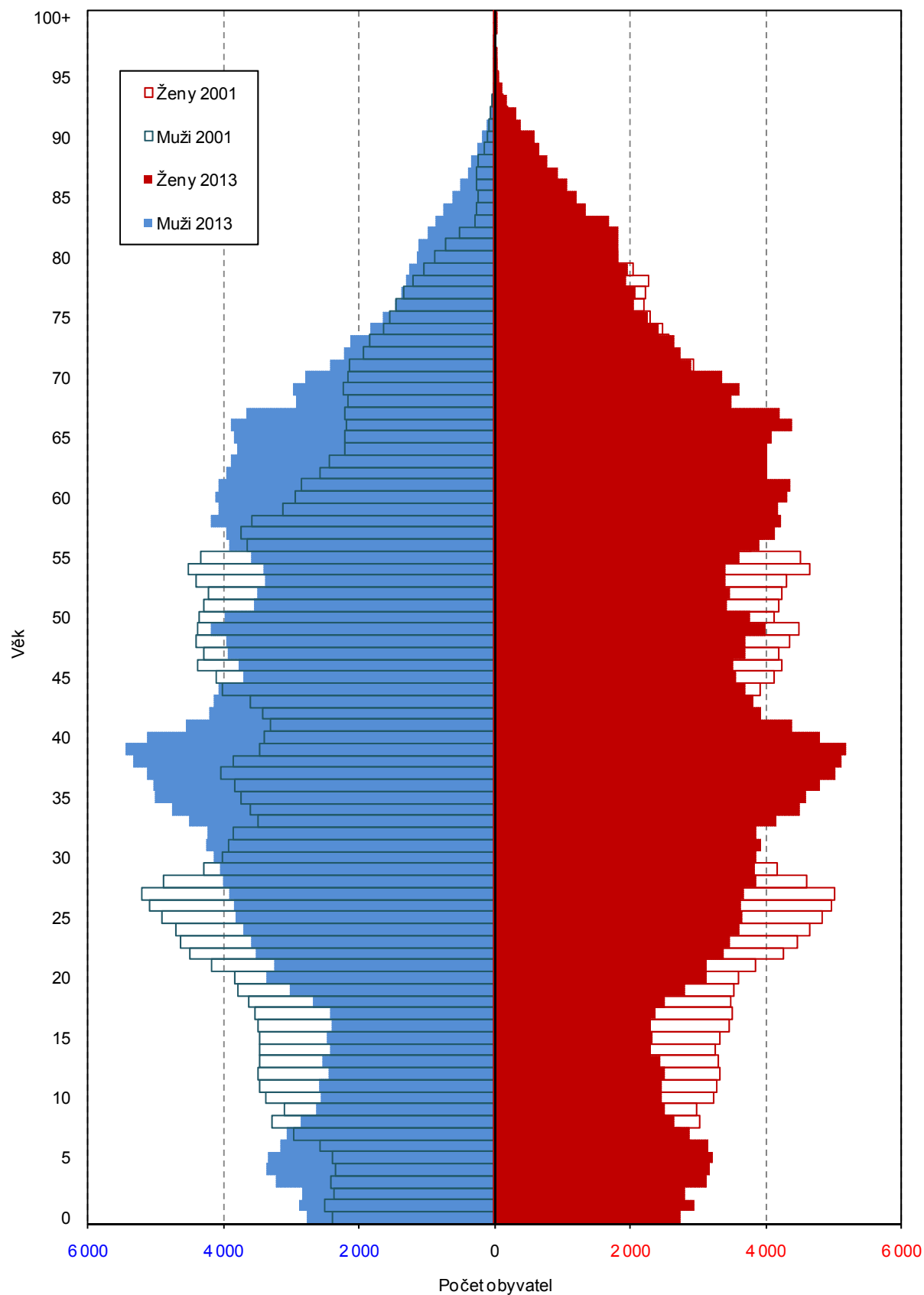
Tab. 1.3 Vývoj věkového složení obyvatelstva Plzeňského kraje v letech 2001-2013 - ženy

(stav k 31. 12.)

	2001	2002	2003	2004	2005	2006	2007	2008	2009	2010	2011	2012	2013
Celkem	280 406	280 425	280 771	280 463	281 107	282 114	284 726	288 000	289 015	289 285	288 911	289 437	289 822
0	2 430	2 383	2 410	2 459	2 618	2 792	3 036	3 142	3 121	3 082	2 764	2 914	2 730
1-4	9 044	9 319	9 451	9 645	9 757	9 942	10 375	11 007	11 699	12 157	12 589	12 278	12 034
5-9	13 469	12 760	12 026	11 536	11 499	11 664	11 861	12 061	12 302	12 551	12 895	13 598	14 388
10-14	16 412	16 218	16 008	15 435	14 588	13 664	12 951	12 242	11 731	11 671	11 759	11 952	12 139
15-19	17 315	17 105	17 059	16 852	16 712	16 672	16 543	16 360	15 689	14 820	13 790	13 025	12 270
20-24	20 834	19 784	19 052	18 133	17 985	17 903	18 066	18 384	18 292	17 869	17 504	17 108	16 673
25-29	23 566	24 084	24 037	23 293	22 298	21 289	20 616	20 319	19 730	19 459	19 036	18 783	18 640
30-34	17 815	18 581	19 829	21 319	22 680	23 883	24 601	24 796	24 197	23 144	21 917	20 985	20 269
35-39	17 970	18 058	17 841	17 561	17 750	18 069	19 110	20 622	22 134	23 371	24 392	24 841	24 680
40-44	17 472	16 885	17 065	17 641	17 982	18 229	18 493	18 478	18 200	18 296	18 429	19 331	20 573
45-49	21 421	20 854	20 085	19 197	18 368	17 680	17 310	17 632	18 176	18 370	18 535	18 611	18 423
50-54	21 521	21 299	21 336	21 289	21 316	21 374	20 932	20 290	19 477	18 580	17 805	17 295	17 430
55-59	19 233	20 568	21 051	21 235	21 620	21 217	21 049	21 136	21 155	21 240	21 290	20 779	20 013
60-64	14 394	14 980	15 918	16 893	17 440	18 697	19 991	20 523	20 746	21 121	20 784	20 627	20 681
65-69	13 375	12 973	12 814	12 903	13 266	13 653	14 209	15 147	16 117	16 685	17 967	19 257	19 780
70-74	13 517	13 455	13 271	13 071	12 560	12 140	11 821	11 703	11 794	12 218	12 603	13 169	14 024
75-79	11 061	10 990	10 797	10 764	11 055	11 289	11 305	11 234	11 112	10 703	10 472	10 226	10 252
80-84	5 601	6 400	7 322	7 759	7 916	7 863	7 885	7 838	7 895	8 231	8 479	8 533	8 484
85-89	2 859	2 544	2 177	2 199	2 490	2 996	3 505	4 075	4 338	4 493	4 514	4 590	4 597
90-94	971	1 049	1 064	1 104	1 033	897	848	770	847	956	1 184	1 340	1 551
95+	126	136	158	175	174	201	219	241	263	268	203	195	191
0-14	41 355	40 680	39 895	39 075	38 462	38 062	38 223	38 452	38 853	39 461	40 007	40 742	41 291
15-64	191 541	192 198	193 273	193 413	194 151	195 013	196 711	198 540	197 796	196 270	193 482	191 385	189 652
65+	47 510	47 547	47 603	47 975	48 494	49 039	49 792	51 008	52 366	53 554	55 422	57 310	58 879

Plzeňský kraj

Věkové složení obyvatelstva Plzeňského kraje v letech 2001 a 2013
(stav k 31. 12.)



Okresy Plzeňského kraje

Tab. 2.1 Pohyb obyvatelstva v okresech Plzeňského kraje v roce 2013 - celkem

	Stav k 1. 1.	Narození	Zemřelí	Přistě- hovalí z ČR	Přistě- hovalí z ciziny	Vystě- hovalí do ČR	Vystě- hovalí do ciziny	Přírůstek migrací	Přírůstek celkem	Stav k 31. 12.	Stav k 1. 7.
Domažlice	60 858	575	627	708	124	624	91	117	65	60 923	60 871
Klatovy	87 340	830	1 000	801	130	930	115	-114	-284	87 056	87 202
Plzeň-město	185 275	1 840	1 928	3 035	984	2 643	486	890	802	186 077	185 631
Plzeň-jih	62 163	552	680	1 026	88	974	65	75	-53	62 110	62 067
Plzeň-sever	76 232	744	712	1 472	87	1 087	63	409	441	76 673	76 378
Rokycany	47 770	448	569	692	76	575	43	150	29	47 799	47 817
Tachov	53 049	521	545	576	143	764	149	-194	-218	52 831	52 916

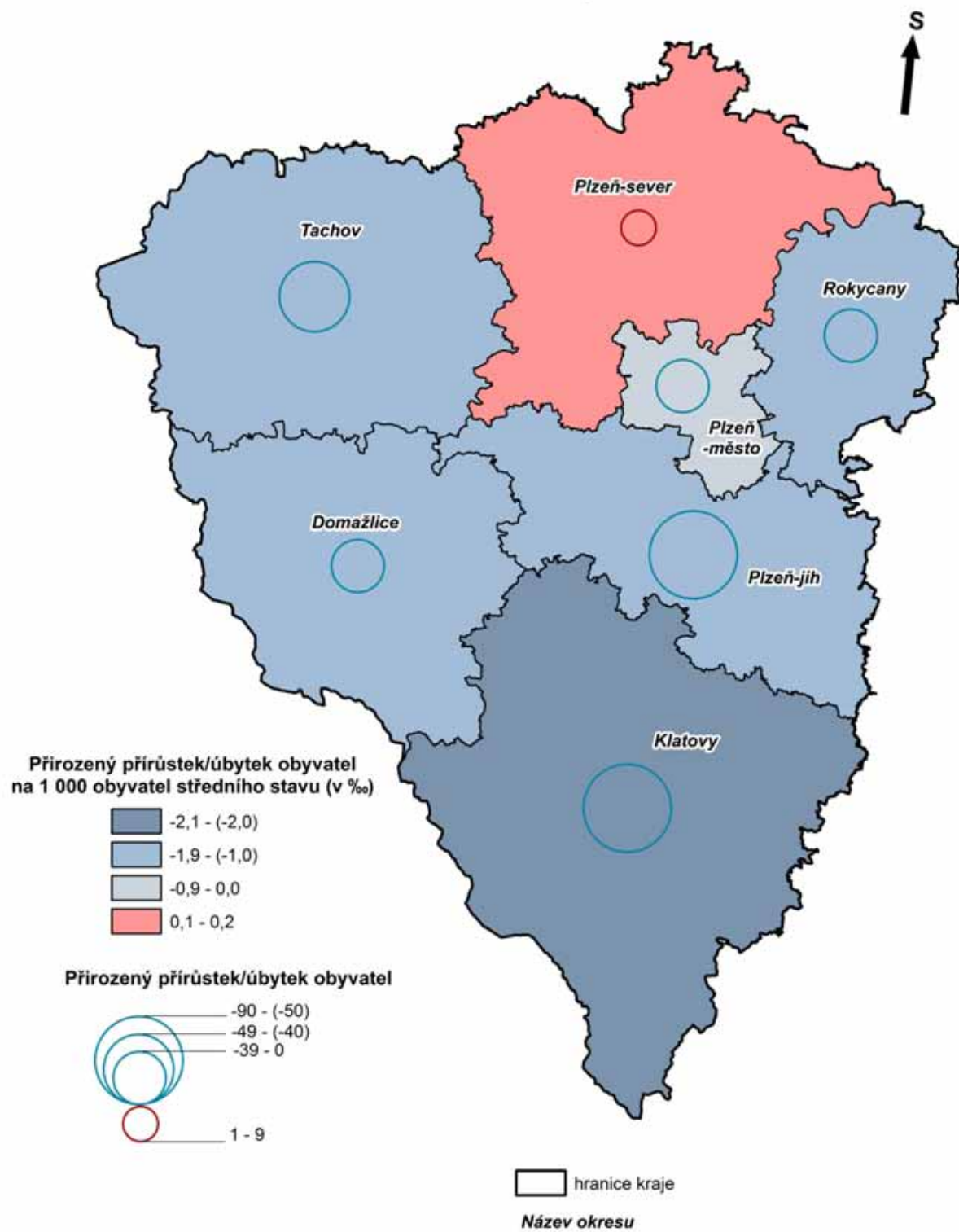
Tab. 2.1 Pohyb obyvatelstva v okresech Plzeňského kraje v roce 2013 - muži

	Stav k 1. 1.	Narození	Zemřelí	Přistě- hovalí z ČR	Přistě- hovalí z ciziny	Vystě- hovalí do ČR	Vystě- hovalí do ciziny	Přírůstek migrací	Přírůstek celkem	Stav k 31. 12.	Stav k 1. 7.
Domažlice	30 310	286	317	331	70	290	55	56	25	30 335	30 311
Klatovy	43 132	396	486	366	87	420	65	-32	-122	43 010	43 044
Plzeň-město	90 081	918	953	1 498	530	1 292	280	456	421	90 502	90 280
Plzeň-jih	31 480	299	349	467	44	497	31	-17	-67	31 413	31 391
Plzeň-sever	37 869	381	372	717	48	477	31	257	266	38 135	37 988
Rokycany	23 784	242	277	325	36	276	20	65	30	23 814	23 814
Tachov	26 594	254	296	259	71	361	83	-114	-156	26 438	26 476

Tab. 2.1 Pohyb obyvatelstva v okresech Plzeňského kraje v roce 2013 - ženy

	Stav k 1. 1.	Narození	Zemřelí	Přistě- hovalí z ČR	Přistě- hovalí z ciziny	Vystě- hovalí do ČR	Vystě- hovalí do ciziny	Přírůstek migrací	Přírůstek celkem	Stav k 31. 12.	Stav k 1. 7.
Domažlice	30 548	289	310	377	54	334	36	61	40	30 588	30 560
Klatovy	44 208	434	514	435	43	510	50	-82	-162	44 046	44 158
Plzeň-město	95 194	922	975	1 537	454	1 351	206	434	381	95 575	95 351
Plzeň-jih	30 683	253	331	559	44	477	34	92	14	30 697	30 676
Plzeň-sever	38 363	363	340	755	39	610	32	152	175	38 538	38 390
Rokycany	23 986	206	292	367	40	299	23	85	-1	23 985	24 003
Tachov	26 455	267	249	317	72	403	66	-80	-62	26 393	26 440

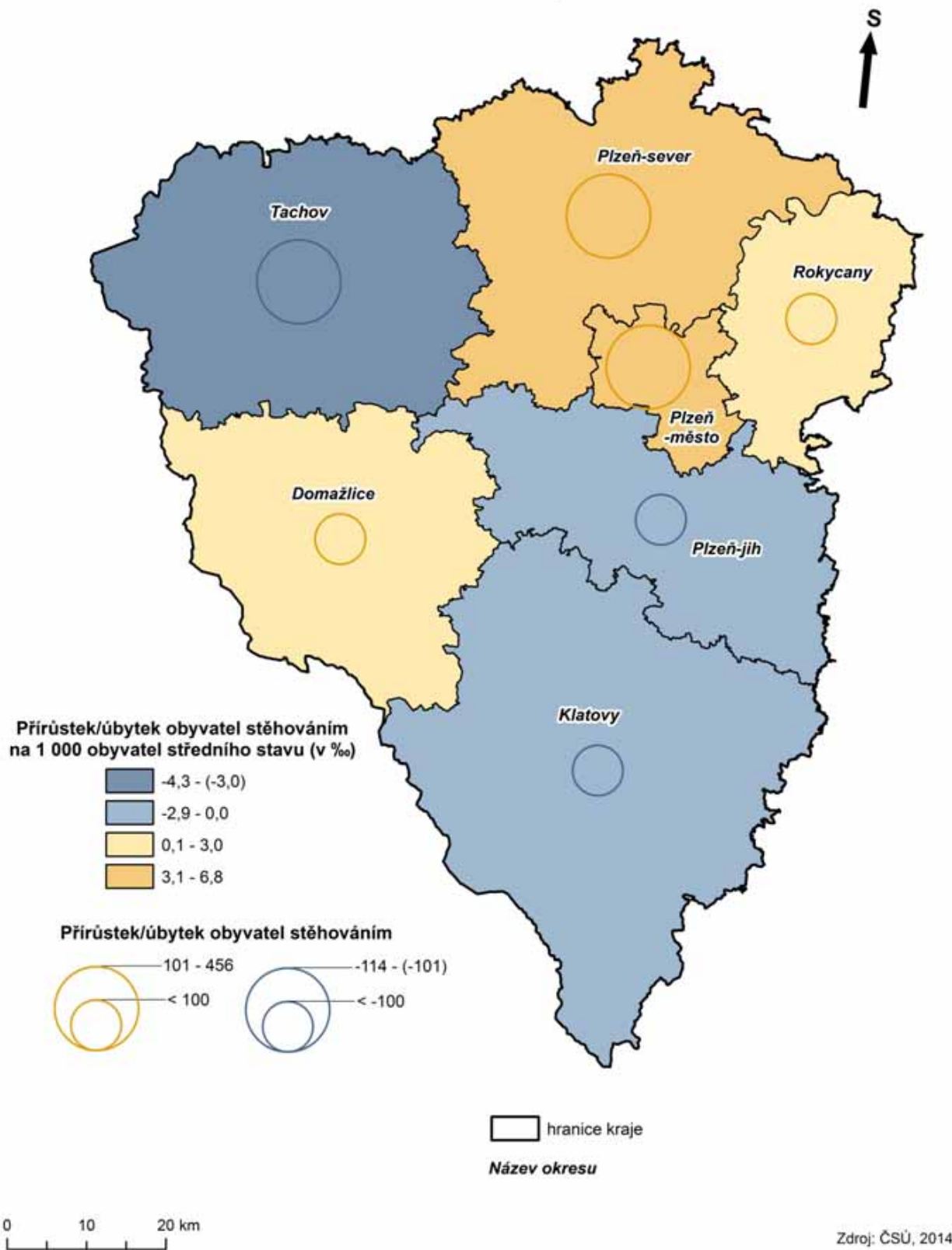
Přirozený přírůstek obyvatel v okresech Plzeňského kraje v roce 2013



0 10 20 km

Zdroj: ČSÚ, 2014

Přírůstek obyvatel stěhováním v okresech Plzeňského kraje v roce 2013



Okresy Plzeňského kraje

Tab. 2.2 Věkové složení obyvatelstva v okresech Plzeňského kraje k 31. 12. 2013 - celkem

	0	1-4	5-9	10-14	15-19	20-24	25-29	30-34	35-39	40-44	45-49
Domažlice	588	2 606	3 270	2 918	2 843	3 845	3 964	4 114	5 362	4 746	4 010
Klatovy	818	3 466	4 408	3 963	4 039	5 319	5 395	5 806	7 197	6 488	5 845
Plzeň-město	1 835	8 000	9 107	7 215	7 055	10 119	13 026	14 970	16 719	13 387	12 001
Plzeň-jih	554	2 681	3 246	2 661	2 923	3 659	3 954	4 497	5 653	4 653	4 156
Plzeň-sever	746	3 394	4 269	3 522	3 701	4 794	4 886	5 582	7 058	5 834	5 148
Rokycany	453	1 996	2 380	2 076	2 136	2 846	3 176	3 483	4 126	3 599	3 164
Tachov	511	2 245	2 798	2 375	2 617	3 543	3 905	3 781	4 531	3 992	3 682

dokončení

	50-54	55-59	60-64	65-69	70-74	75-79	80-84	85-89	90-94	95+	Celkem
Domažlice	3 701	4 300	4 414	3 883	2 555	1 662	1 300	605	211	26	60 923
Klatovy	5 514	6 263	6 352	5 843	3 954	2 738	2 159	1 126	324	39	87 056
Plzeň-město	11 221	12 706	12 738	12 391	9 099	6 242	4 934	2 491	725	96	186 077
Plzeň-jih	3 773	4 256	4 494	4 073	2 664	1 845	1 414	694	233	27	62 110
Plzeň-sever	4 626	5 135	5 413	4 666	3 138	2 076	1 614	800	248	23	76 673
Rokycany	2 942	3 277	3 404	3 227	2 048	1 483	1 151	613	197	22	47 799
Tachov	3 515	3 833	3 758	3 028	2 005	1 318	854	418	111	11	52 831

Tab. 2.2 Věkové složení obyvatelstva v okresech Plzeňského kraje k 31. 12. 2013 - muži

	0	1-4	5-9	10-14	15-19	20-24	25-29	30-34	35-39	40-44	45-49
Domažlice	291	1 337	1 657	1 467	1 483	1 988	2 043	2 172	2 718	2 483	2 071
Klatovy	392	1 730	2 278	2 015	2 072	2 755	2 807	3 033	3 669	3 384	2 973
Plzeň-město	913	4 062	4 641	3 666	3 582	5 080	6 683	7 730	8 548	6 864	6 085
Plzeň-jih	302	1 378	1 635	1 363	1 532	1 868	2 070	2 411	2 942	2 458	2 245
Plzeň-sever	380	1 689	2 241	1 779	1 896	2 468	2 456	2 808	3 584	3 058	2 679
Rokycany	249	1 039	1 231	1 072	1 106	1 466	1 582	1 800	2 155	1 870	1 633
Tachov	248	1 119	1 407	1 229	1 373	1 827	2 025	2 010	2 350	2 009	1 897

dokončení

	50-54	55-59	60-64	65-69	70-74	75-79	80-84	85-89	90-94	95+	Celkem
Domažlice	1 902	2 124	2 201	1 887	1 131	673	471	187	49	-	30 335
Klatovy	2 771	3 148	3 138	2 821	1 756	1 076	796	322	64	10	43 010
Plzeň-město	5 457	6 114	6 082	5 428	4 137	2 540	1 822	860	185	23	90 502
Plzeň-jih	1 979	2 210	2 227	1 991	1 218	782	523	202	68	9	31 413
Plzeň-sever	2 377	2 575	2 696	2 216	1 430	881	605	257	57	3	38 135
Rokycany	1 536	1 626	1 681	1 546	915	616	435	203	47	6	23 814
Tachov	1 840	1 960	1 867	1 442	852	544	290	119	28	2	26 438

Okresy Plzeňského kraje

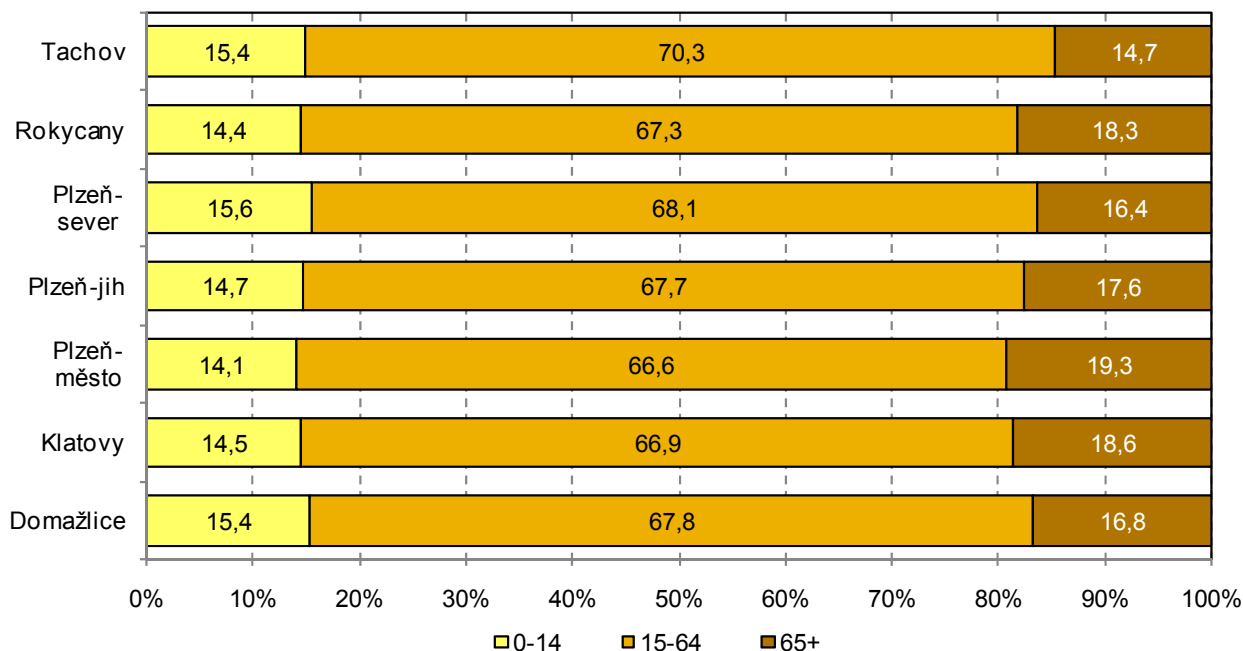
Tab. 2.2 Věkové složení obyvatelstva v okresech Plzeňského kraje k 31. 12. 2013 - ženy

	0	1-4	5-9	10-14	15-19	20-24	25-29	30-34	35-39	40-44	45-49
Domažlice	297	1 269	1 613	1 451	1 360	1 857	1 921	1 942	2 644	2 263	1 939
Klatovy	426	1 736	2 130	1 948	1 967	2 564	2 588	2 773	3 528	3 104	2 872
Plzeň-město	922	3 938	4 466	3 549	3 473	5 039	6 343	7 240	8 171	6 523	5 916
Plzeň-jih	252	1 303	1 611	1 298	1 391	1 791	1 884	2 086	2 711	2 195	1 911
Plzeň-sever	366	1 705	2 028	1 743	1 805	2 326	2 430	2 774	3 474	2 776	2 469
Rokycany	204	957	1 149	1 004	1 030	1 380	1 594	1 683	1 971	1 729	1 531
Tachov	263	1 126	1 391	1 146	1 244	1 716	1 880	1 771	2 181	1 983	1 785

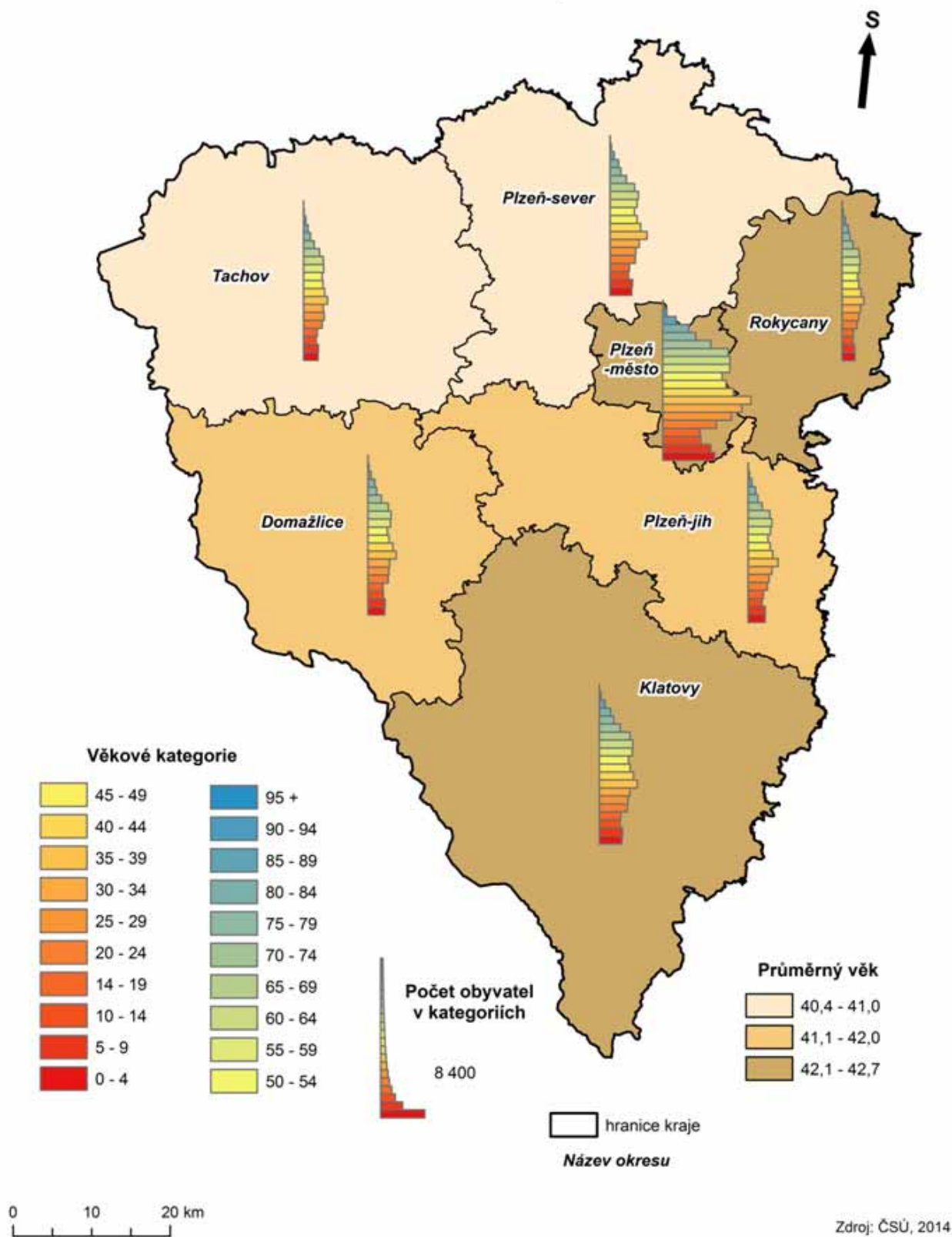
dokončení

	50-54	55-59	60-64	65-69	70-74	75-79	80-84	85-89	90-94	95+	Celkem
Domažlice	1 799	2 176	2 213	1 996	1 424	989	829	418	162	26	30 588
Klatovy	2 743	3 115	3 214	3 022	2 198	1 662	1 363	804	260	29	44 046
Plzeň-město	5 764	6 592	6 656	6 963	4 962	3 702	3 112	1 631	540	73	95 575
Plzeň-jih	1 794	2 046	2 267	2 082	1 446	1 063	891	492	165	18	30 697
Plzeň-sever	2 249	2 560	2 717	2 450	1 708	1 195	1 009	543	191	20	38 538
Rokycany	1 406	1 651	1 723	1 681	1 133	867	716	410	150	16	23 985
Tachov	1 675	1 873	1 891	1 586	1 153	774	564	299	83	9	26 393

Věkové složení obyvatelstva v okresech Plzeňského kraje k 31. 12. 2013

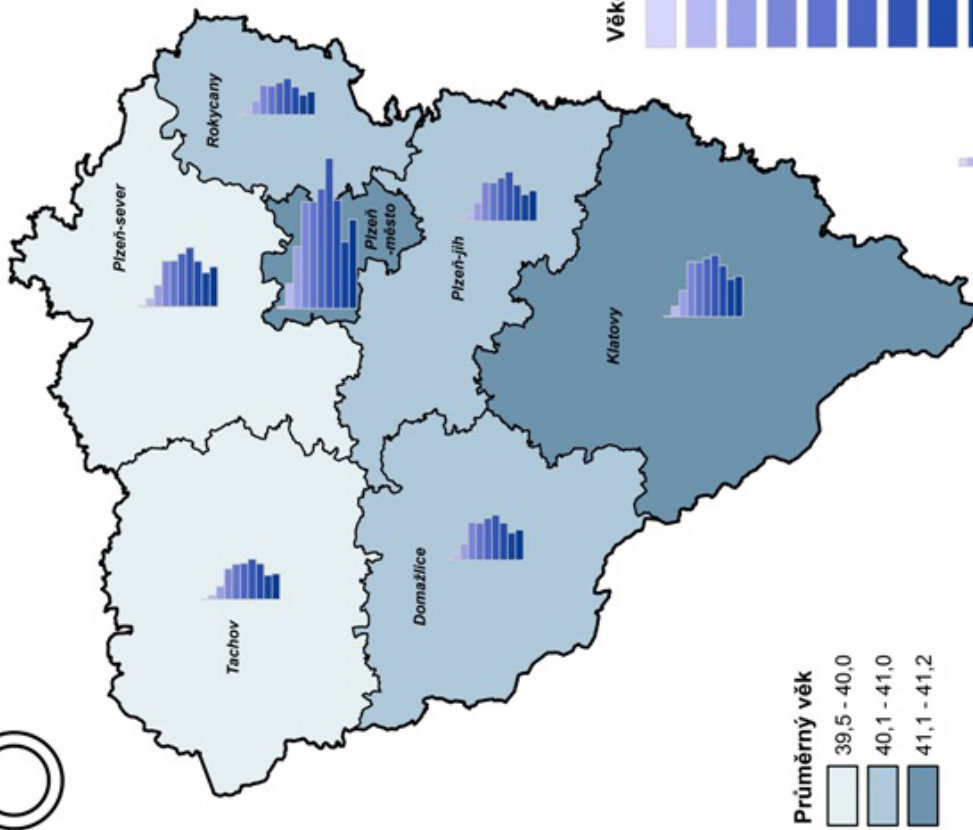
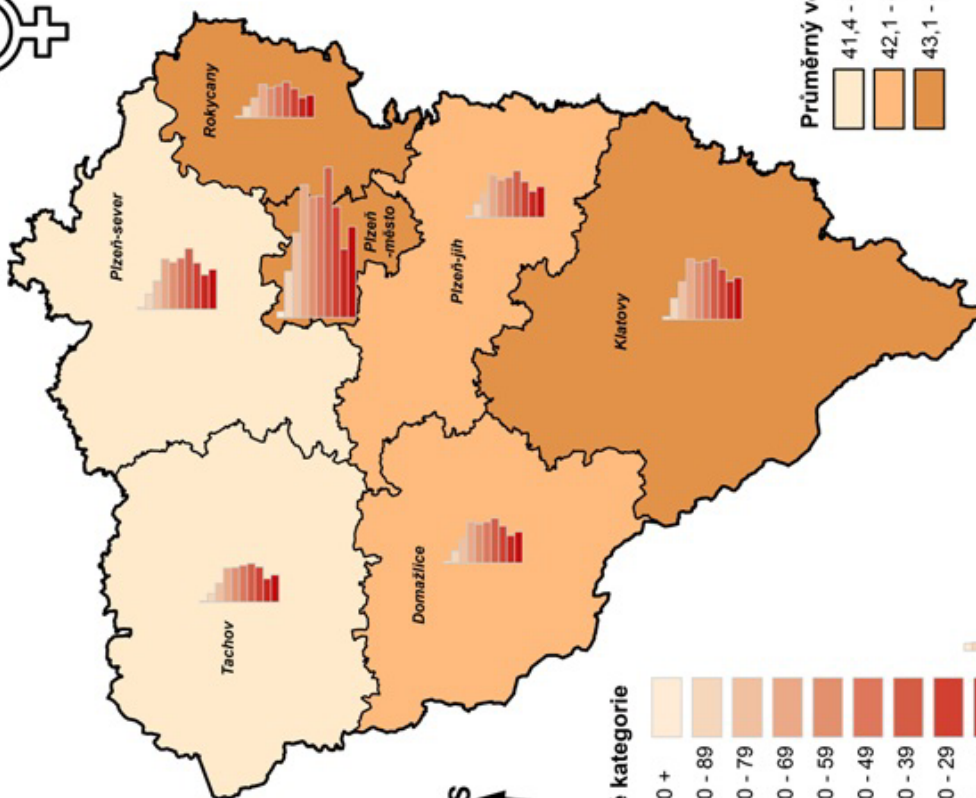


Věková struktura obyvatelstva v okresech Plzeňského kraje k 31. 12. 2013

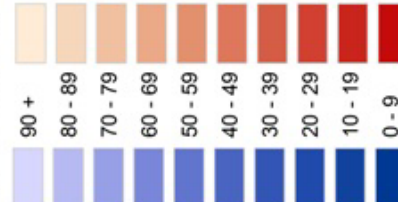


Věková struktura mužů a žen

v okresech Plzeňského kraje k 31. 12. 2013



Věkové kategorie



Průměrný věk



Zdroj: ČSÚ, 2014

Správní obvody obcí s rozšířenou působností Plzeňského kraje

Tab. 3.1 Pohyb obyvatelstva ve SO ORP Plzeňského kraje v roce 2013 - celkem

	Stav k 1. 1.	Narození	Zemřelí	Přistě- hovalí z ČR	Přistě- hovalí z ciziny	Vystě- hovalí do ČR	Vystě- hovalí do ciziny	Přírůstek migrací	Přírůstek celkem	Stav k 31. 12.	Stav k 1. 7.
Blovice	11 759	120	138	273	10	207	6	70	52	11 811	11 771
Domažlice	40 296	360	417	514	91	472	73	60	3	40 299	40 282
Horažďovice	12 010	110	147	152	13	224	3	-62	-99	11 911	11 958
Horšovský Týn	14 276	139	136	299	26	262	14	49	52	14 328	14 300
Klatovy	50 751	485	542	504	88	607	81	-96	-153	50 598	50 691
Kralovice	22 283	191	241	378	21	339	19	41	-9	22 274	22 276
Nepomuk	11 713	120	162	213	20	195	14	24	-18	11 695	11 701
Nýřany	53 949	553	471	1 225	66	879	44	368	450	54 399	54 102
Plzeň	185 275	1 840	1 928	3 035	984	2 643	486	890	802	186 077	185 631
Přeštice	22 203	169	217	414	33	393	24	30	-18	22 185	22 180
Rokycany	47 770	448	569	692	76	575	43	150	29	47 799	47 817
Stod	22 774	219	237	379	32	427	25	-41	-59	22 715	22 704
Stříbro	16 901	163	170	218	26	289	22	-67	-74	16 827	16 866
Sušice	24 579	235	311	365	29	319	31	44	-32	24 547	24 553
Tachov	36 148	358	375	465	117	582	127	-127	-144	36 004	36 050

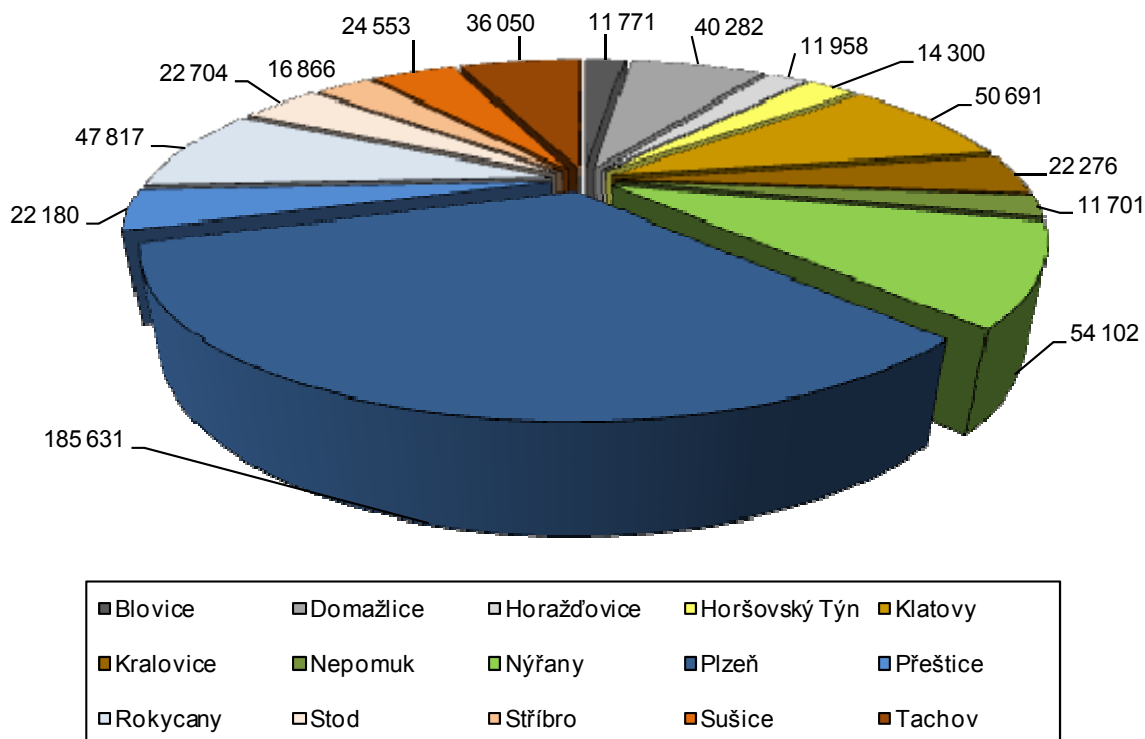
Tab. 3.1 Pohyb obyvatelstva ve SO ORP Plzeňského kraje v roce 2013 - muži

	Stav k 1. 1.	Narození	Zemřelí	Přistě- hovalí z ČR	Přistě- hovalí z ciziny	Vystě- hovalí do ČR	Vystě- hovalí do ciziny	Přírůstek migrací	Přírůstek celkem	Stav k 31. 12.	Stav k 1. 7.
Blovice	5 847	74	71	131	3	105	5	24	27	5 874	5 852
Domažlice	20 007	189	210	240	48	218	43	27	6	20 013	20 007
Horažďovice	5 934	51	57	73	10	88	2	-7	-13	5 921	5 919
Horšovský Týn	7 196	58	68	143	18	113	10	38	28	7 224	7 207
Klatovy	25 088	229	262	230	57	277	46	-36	-69	25 019	25 039
Kralovice	11 139	102	131	195	12	149	10	48	19	11 158	11 151
Nepomuk	6 117	60	80	84	10	102	2	-10	-30	6 087	6 100
Nýřany	26 730	279	241	580	36	386	21	209	247	26 977	26 837
Plzeň	90 081	918	953	1 498	530	1 292	280	456	421	90 502	90 280
Přeštice	11 218	85	117	191	17	211	12	-15	-47	11 171	11 177
Rokycany	23 784	242	277	325	36	276	20	65	30	23 814	23 814
Stod	11 405	119	120	175	18	204	14	-25	-26	11 379	11 359
Stříbro	8 470	80	93	102	13	139	12	-36	-49	8 421	8 435
Sušice	12 110	116	167	158	20	150	17	11	-40	12 070	12 086
Tachov	18 124	174	203	209	58	274	71	-78	-107	18 017	18 041

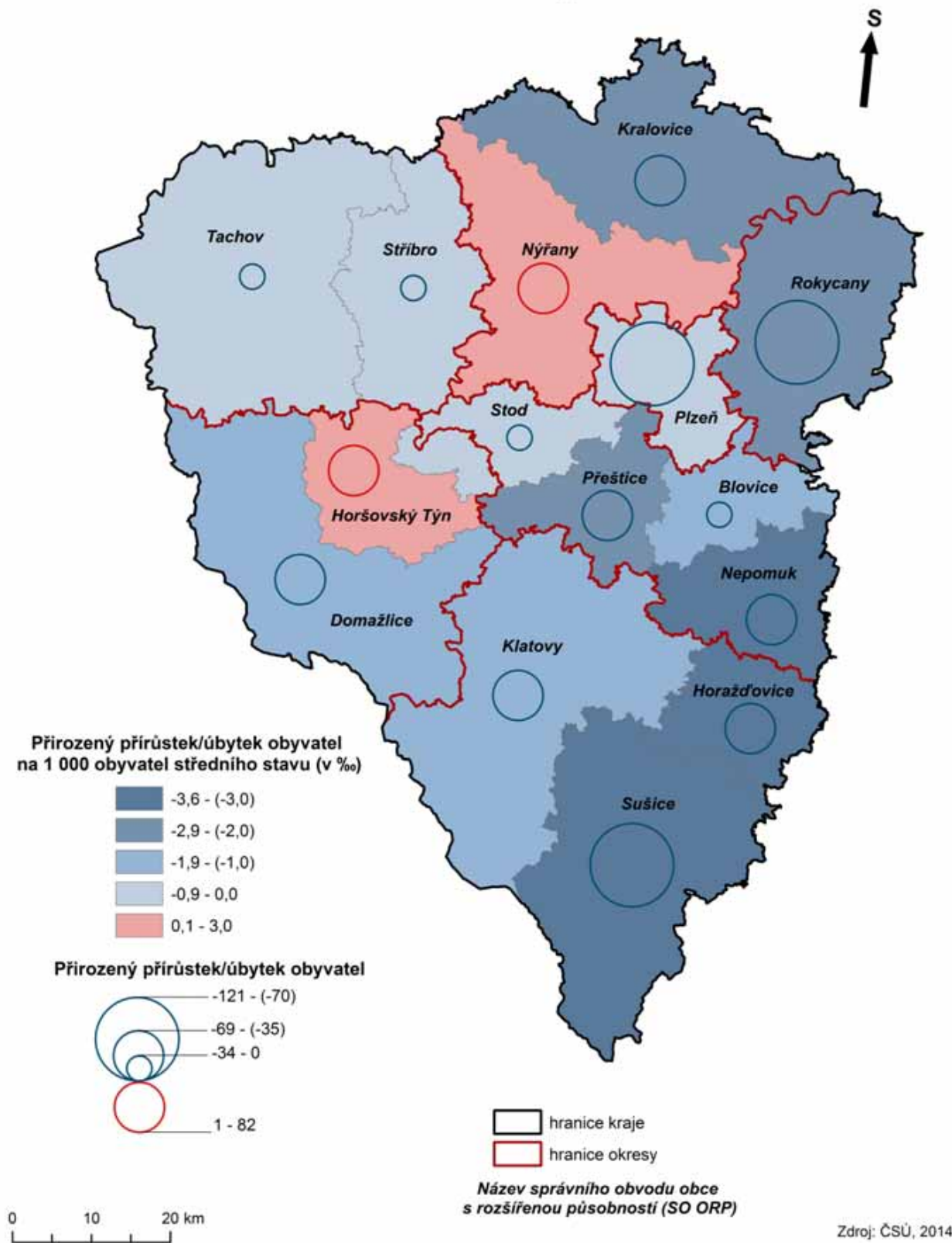
Tab. 3.1 Pohyb obyvatelstva ve SO ORP Plzeňského kraje v roce 2013 - ženy

	Stav k 1. 1.	Narození	Zemřelí	Přistěhovalí z ČR	Přistěhovalí z ciziny	Vystěhovalí do ČR	Vystěhovalí do ciziny	Přírůstek migrací	Přírůstek celkem	Stav k 31. 12.	Stav k 1. 7.
Blovice	5 912	46	67	142	7	102	1	46	25	5 937	5 919
Domažlice	20 289	171	207	274	43	254	30	33	-3	20 286	20 275
Horažďovice	6 076	59	90	79	3	136	1	-55	-86	5 990	6 039
Horšovský Týn	7 080	81	68	156	8	149	4	11	24	7 104	7 093
Klatovy	25 663	256	280	274	31	330	35	-60	-84	25 579	25 652
Kralovice	11 144	89	110	183	9	190	9	-7	-28	11 116	11 125
Nepomuk	5 596	60	82	129	10	93	12	34	12	5 608	5 601
Nýřany	27 219	274	230	645	30	493	23	159	203	27 422	27 265
Plzeň	95 194	922	975	1 537	454	1 351	206	434	381	95 575	95 351
Přeštice	10 985	84	100	223	16	182	12	45	29	11 014	11 003
Rokycany	23 986	206	292	367	40	299	23	85	-1	23 985	24 003
Stod	11 369	100	117	204	14	223	11	-16	-33	11 336	11 345
Stříbro	8 431	83	77	116	13	150	10	-31	-25	8 406	8 431
Sušice	12 469	119	144	207	9	169	14	33	8	12 477	12 467
Tachov	18 024	184	172	256	59	308	56	-49	-37	17 987	18 009

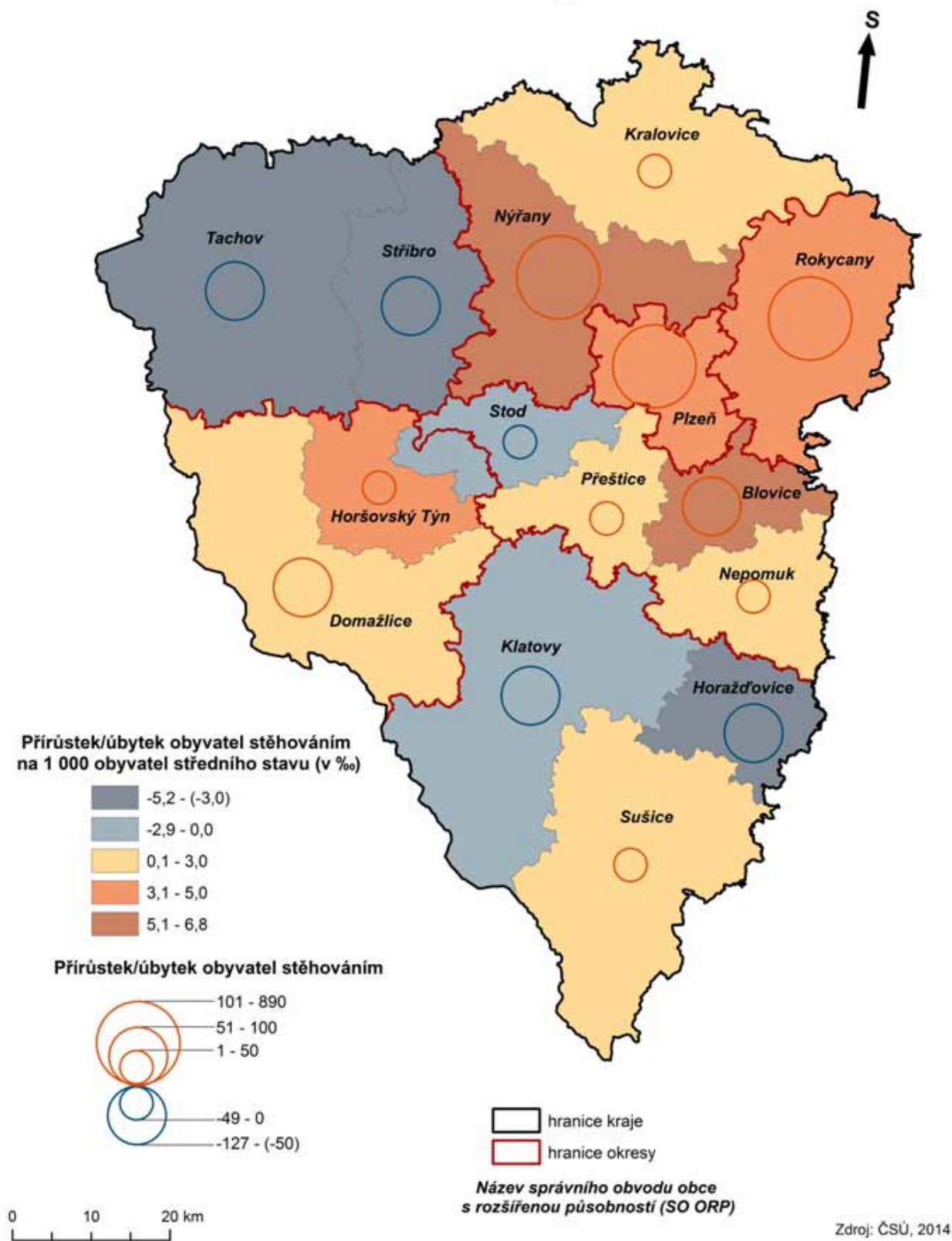
Obyvatelstvo ve správních obvodech obcí s rozšířenou působností Plzeňského kraje k 31. 12. 2013



Přirozený přírůstek obyvatel ve SO ORP Plzeňského kraje v roce 2013



Přírůstek obyvatel stěhováním ve SO ORP Plzeňského kraje v roce 2013



Správní obvody obcí s rozšířenou působností Plzeňského kraje

Tab. 3.2 Věkové složení obyvatelstva ve SO ORP Plzeňského kraje k 31. 12. 2013 - celkem

	0	1-4	5-9	10-14	15-19	20-24	25-29	30-34	35-39	40-44	45-49
Blovice	120	516	641	511	550	751	709	806	1 072	872	773
Domažlice	364	1 678	2 127	1 889	1 895	2 560	2 645	2 627	3 525	3 155	2 693
Horažďovice	104	443	560	554	564	756	701	756	937	889	777
Horšovský Týn	146	636	789	711	668	868	887	1 031	1 271	1 087	914
Klatovy	485	2 085	2 629	2 323	2 304	3 044	3 209	3 514	4 385	3 756	3 435
Kralovice	191	830	1 133	1 009	1 116	1 407	1 416	1 475	1 963	1 571	1 508
Nepomuk	122	450	581	459	516	658	747	830	1 016	824	763
Nýřany	555	2 564	3 136	2 513	2 585	3 387	3 470	4 107	5 095	4 263	3 640
Plzeň	1 835	8 000	9 107	7 215	7 055	10 119	13 026	14 970	16 719	13 387	12 001
Přeštice	174	960	1 143	979	1 077	1 302	1 392	1 662	2 011	1 712	1 553
Rokycany	453	1 996	2 380	2 076	2 136	2 846	3 176	3 483	4 126	3 599	3 164
Stod	216	1 047	1 235	1 030	1 060	1 365	1 538	1 655	2 120	1 749	1 470
Stříbro	165	676	841	712	827	1 162	1 232	1 204	1 434	1 186	1 182
Sušice	229	938	1 219	1 086	1 171	1 519	1 485	1 536	1 875	1 843	1 633
Tachov	346	1 569	1 957	1 663	1 790	2 381	2 673	2 577	3 097	2 806	2 500

dokončení

	50-54	55-59	60-64	65-69	70-74	75-79	80-84	85-89	90-94	95+	Celkem
Blovice	722	797	813	769	483	408	310	133	51	4	11 811
Domažlice	2 456	2 829	2 934	2 551	1 720	1 171	894	416	154	16	40 299
Horažďovice	774	874	873	818	580	441	311	154	39	6	11 911
Horšovský Týn	861	1 110	1 071	902	580	346	281	136	30	3	14 328
Klatovy	3 166	3 579	3 628	3 388	2 235	1 431	1 161	636	184	21	50 598
Kralovice	1 376	1 591	1 738	1 412	999	667	524	260	81	7	22 274
Nepomuk	726	833	918	837	537	373	289	152	59	5	11 695
Nýřany	3 250	3 544	3 675	3 254	2 139	1 409	1 090	540	167	16	54 399
Plzeň	11 221	12 706	12 738	12 391	9 099	6 242	4 934	2 491	725	96	186 077
Přeštice	1 340	1 522	1 534	1 391	973	625	497	253	78	7	22 185
Rokycany	2 942	3 277	3 404	3 227	2 048	1 483	1 151	613	197	22	47 799
Stod	1 369	1 465	1 638	1 506	926	584	443	209	72	18	22 715
Stříbro	1 140	1 228	1 167	1 023	716	467	280	138	43	4	16 827
Sušice	1 574	1 810	1 851	1 637	1 139	866	687	336	101	12	24 547
Tachov	2 375	2 605	2 591	2 005	1 289	851	574	280	68	7	36 004

Tab. 3.2 Věkové složení obyvatelstva ve SO ORP Plzeňského kraje k 31. 12. 2013 - muži

	0	1-4	5-9	10-14	15-19	20-24	25-29	30-34	35-39	40-44	45-49
Blovice	74	271	326	258	280	390	372	402	568	456	395
Domažlice	190	850	1 066	951	981	1 310	1 386	1 380	1 762	1 667	1 387
Horažďovice	49	219	288	276	311	404	367	400	460	495	393
Horšovský Týn	62	326	412	367	357	462	452	556	667	562	474
Klatovy	230	1 042	1 368	1 190	1 175	1 547	1 677	1 817	2 262	1 952	1 745
Kralovice	101	403	584	508	598	760	717	763	1 007	831	803
Nepomuk	60	219	291	234	268	354	407	478	575	446	440
Nýřany	279	1 286	1 657	1 271	1 298	1 708	1 739	2 045	2 577	2 227	1 876
Plzeň	913	4 062	4 641	3 666	3 582	5 080	6 683	7 730	8 548	6 864	6 085
Přeštice	90	480	568	500	563	637	736	881	1 043	892	854
Rokycany	249	1 039	1 231	1 072	1 106	1 466	1 582	1 800	2 155	1 870	1 633
Stod	117	569	629	520	566	703	760	886	1 045	918	766
Stříbro	78	353	416	385	412	601	656	642	735	609	608
Sušice	113	469	622	549	586	804	763	816	947	937	835
Tachov	170	766	991	844	961	1 226	1 369	1 368	1 615	1 400	1 289

dokončení

	50-54	55-59	60-64	65-69	70-74	75-79	80-84	85-89	90-94	95+	Celkem
Blovice	368	408	387	371	212	163	119	36	17	1	5 874
Domažlice	1 270	1 385	1 485	1 207	754	487	324	130	41	-	20 013
Horažďovice	405	444	443	385	254	168	115	38	6	1	5 921
Horšovský Týn	440	553	530	450	272	131	104	41	6	-	7 224
Klatovy	1 556	1 795	1 771	1 641	992	591	442	184	34	8	25 019
Kralovice	698	771	906	669	454	272	212	79	21	1	11 158
Nepomuk	415	438	482	403	260	154	101	47	13	2	6 087
Nýřany	1 679	1 804	1 790	1 547	976	609	393	178	36	2	26 977
Plzeň	5 457	6 114	6 082	5 428	4 137	2 540	1 822	860	185	23	90 502
Přeštice	693	788	746	677	438	288	188	83	25	1	11 171
Rokycany	1 536	1 626	1 681	1 546	915	616	435	203	47	6	23 814
Stod	695	762	798	770	413	232	158	52	15	5	11 379
Stříbro	589	634	579	484	299	195	93	38	15	-	8 421
Sušice	810	909	924	795	510	317	239	100	24	1	12 070
Tachov	1 251	1 326	1 288	958	553	349	197	81	13	2	18 017

Tab. 3.2 Věkové složení obyvatelstva ve SO ORP Plzeňského kraje k 31. 12. 2013 - ženy

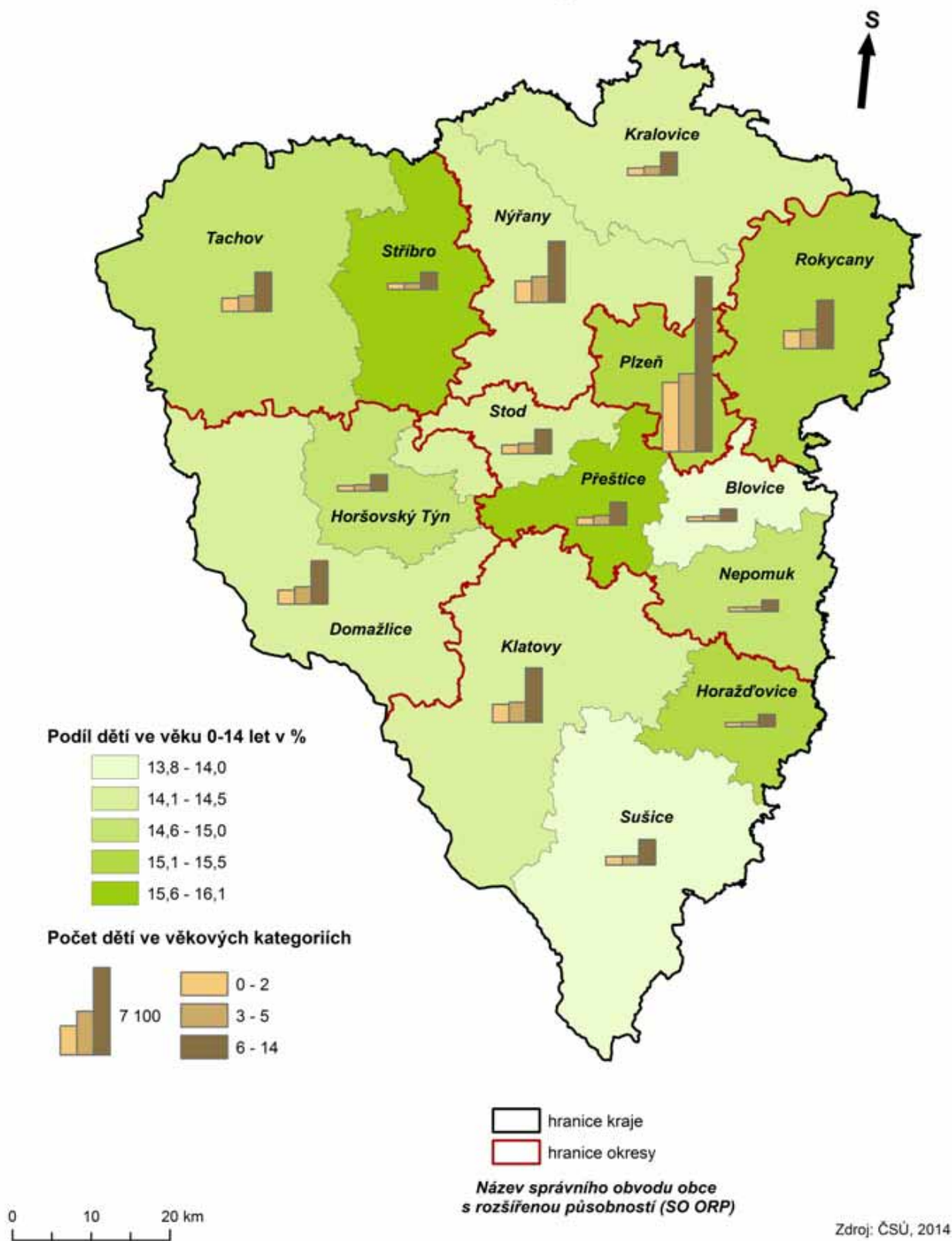
	0	1-4	5-9	10-14	15-19	20-24	25-29	30-34	35-39	40-44	45-49
Blovice	46	245	315	253	270	361	337	404	504	416	378
Domažlice	174	828	1 061	938	914	1 250	1 259	1 247	1 763	1 488	1 306
Horažďovice	55	224	272	278	253	352	334	356	477	394	384
Horšovský Týn	84	310	377	344	311	406	435	475	604	525	440
Klatovy	255	1 043	1 261	1 133	1 129	1 497	1 532	1 697	2 123	1 804	1 690
Kralovice	90	427	549	501	518	647	699	712	956	740	705
Nepomuk	62	231	290	225	248	304	340	352	441	378	323
Nýřany	276	1 278	1 479	1 242	1 287	1 679	1 731	2 062	2 518	2 036	1 764
Plzeň	922	3 938	4 466	3 549	3 473	5 039	6 343	7 240	8 171	6 523	5 916
Přeštice	84	480	575	479	514	665	656	781	968	820	699
Rokycany	204	957	1 149	1 004	1 030	1 380	1 594	1 683	1 971	1 729	1 531
Stod	99	478	606	510	494	662	778	769	1 075	831	704
Stříbro	87	323	425	327	415	561	576	562	699	577	574
Sušice	116	469	597	537	585	715	722	720	928	906	798
Tachov	176	803	966	819	829	1 155	1 304	1 209	1 482	1 406	1 211

dokončení

	50-54	55-59	60-64	65-69	70-74	75-79	80-84	85-89	90-94	95+	Celkem
Blovice	354	389	426	398	271	245	191	97	34	3	5 937
Domažlice	1 186	1 444	1 449	1 344	966	684	570	286	113	16	20 286
Horažďovice	369	430	430	433	326	273	196	116	33	5	5 990
Horšovský Týn	421	557	541	452	308	215	177	95	24	3	7 104
Klatovy	1 610	1 784	1 857	1 747	1 243	840	719	452	150	13	25 579
Kralovice	678	820	832	743	545	395	312	181	60	6	11 116
Nepomuk	311	395	436	434	277	219	188	105	46	3	5 608
Nýřany	1 571	1 740	1 885	1 707	1 163	800	697	362	131	14	27 422
Plzeň	5 764	6 592	6 656	6 963	4 962	3 702	3 112	1 631	540	73	95 575
Přeštice	647	734	788	714	535	337	309	170	53	6	11 014
Rokycany	1 406	1 651	1 723	1 681	1 133	867	716	410	150	16	23 985
Stod	674	703	840	736	513	352	285	157	57	13	11 336
Stříbro	551	594	588	539	417	272	187	100	28	4	8 406
Sušice	764	901	927	842	629	549	448	236	77	11	12 477
Tachov	1 124	1 279	1 303	1 047	736	502	377	199	55	5	17 987

Věková struktura dětí

ve SO ORP Plzeňského kraje k 31. 12. 2013



Správní obvody obcí s pověřeným obecním úřadem Plzeňského kraje

Tab. 4.1 Pohyb obyvatelstva ve SO POU Plzeňského kraje v roce 2013 - celkem

	Stav k 1. 1.	Narození	Zemřelí	Přistě- hovalí z ČR	Přistě- hovalí z ciziny	Vystě- hovalí do ČR	Vystě- hovalí do ciziny	Přírůstek migrací	Přírůstek celkem	Stav k 31. 12.	Stav k 1. 7.
Bezručice	2 629	24	28	33	3	66	1	-31	-35	2 594	2 625
Blovice	7 932	72	89	196	6	147	6	49	32	7 964	7 945
Bor	9 492	112	95	272	47	309	33	-23	-6	9 486	9 475
Dobřany	7 941	73	70	133	7	182	5	-47	-44	7 897	7 897
Domažlice	24 378	252	260	389	64	379	57	17	9	24 387	24 356
Holýšov	6 286	76	74	141	7	136	4	8	10	6 296	6 289
Horažďovice	12 010	110	147	152	13	224	3	-62	-99	11 911	11 958
Horšovský Týn	9 138	98	82	183	17	189	8	3	19	9 157	9 136
Kašperské Hory	2 122	24	24	46	2	78	-	-30	-30	2 092	2 115
Kdyně	9 660	55	95	185	14	145	10	44	4	9 664	9 670
Klatovy	39 855	399	449	477	57	464	65	5	-45	39 810	39 851
Kralovice	9 762	90	108	180	4	151	5	28	10	9 772	9 741
Manětín	2 993	19	30	73	-	61	-	12	1	2 994	2 992
Město Touškov	9 090	101	77	262	11	199	12	62	86	9 176	9 126
Nepomuk	11 713	120	162	213	20	195	14	24	-18	11 695	11 701
Nýrsko	8 194	65	72	102	31	181	16	-64	-71	8 123	8 168
Nýřany	22 667	237	196	537	38	400	20	155	196	22 863	22 733
Planá	9 371	88	95	175	11	209	20	-43	-50	9 321	9 357
Plánice	2 702	21	21	39	-	76	-	-37	-37	2 665	2 672
Plasy	9 528	82	103	189	17	191	14	1	-20	9 508	9 543
Plzeň	171 993	1 709	1 799	3 035	969	2 812	484	708	618	172 611	172 248
Poběžovice	6 258	53	62	123	13	131	6	-1	-10	6 248	6 256
Přeštice	22 203	169	217	414	33	393	24	30	-18	22 185	22 180
Radnice	6 306	53	86	140	12	114	6	32	-1	6 305	6 282
Rokycany	35 990	347	410	571	57	452	37	139	76	36 066	36 077
Spálené Poříčí	3 827	48	49	93	4	76	-	21	20	3 847	3 826
Staňkov	5 138	41	54	138	9	95	6	46	33	5 171	5 164
Starý Plzenec	13 282	131	129	394	15	225	2	182	184	13 466	13 383
Stod	8 547	70	93	170	18	174	16	-2	-25	8 522	8 518
Stříbro	14 272	139	142	212	23	250	21	-36	-39	14 233	14 241
Sušice	22 457	211	287	369	27	291	31	74	-2	22 455	22 438
Tachov	17 285	158	185	295	59	341	74	-61	-88	17 197	17 218
Třeboň	18 073	182	163	403	12	302	11	102	121	18 194	18 092
Všeruby	4 119	33	35	148	5	103	1	49	47	4 166	4 151
Zbiroh	5 474	48	73	113	7	141	-	-21	-46	5 428	5 458

Správní obvody obcí s pověřeným obecním úřadem Plzeňského kraje

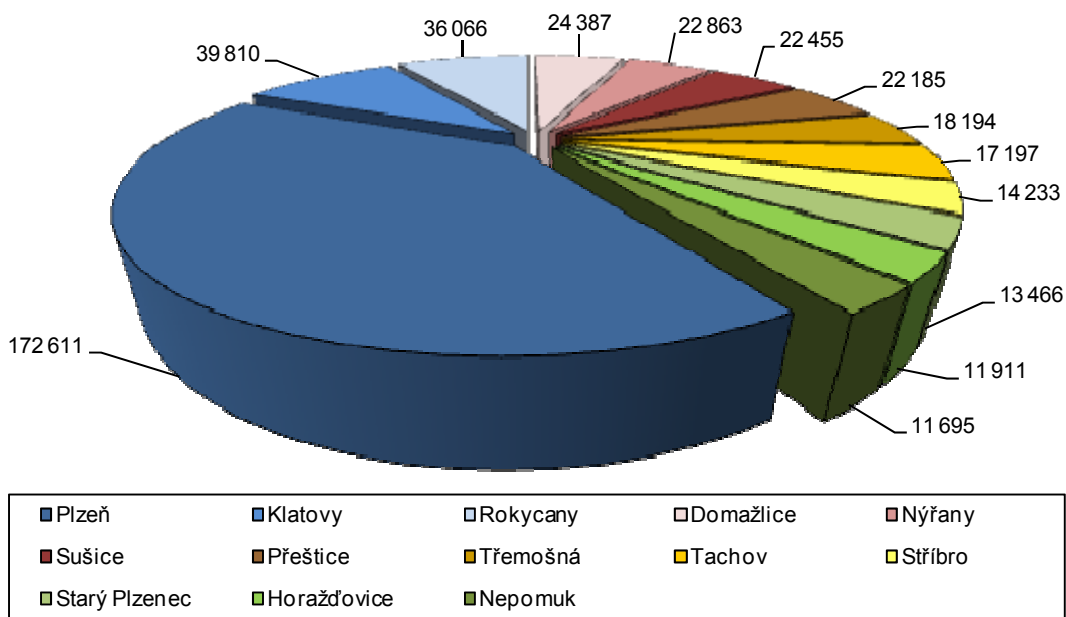
Tab. 4.1 Pohyb obyvatelstva ve SO POU Plzeňského kraje v roce 2013 - muži

	Stav k 1. 1.	Narození	Zemřelí	Přistě- hovalí z ČR	Přistě- hovalí z ciziny	Vystě- hovalí do ČR	Vystě- hovalí do ciziny	Přírůstek migrací	Přírůstek celkem	Stav k 31. 12.	Stav k 1. 7.
Bezručice	1 303	14	15	14	-	27	-	-13	-14	1 289	1 299
Blovice	3 908	46	42	87	3	74	5	11	15	3 923	3 911
Bor	4 816	56	52	132	28	150	18	-8	-4	4 812	4 806
Dobřany	3 958	33	36	61	4	78	1	-14	-17	3 941	3 935
Domažlice	12 091	130	136	173	37	181	34	-5	-11	12 080	12 076
Holýšov	3 107	39	39	62	4	73	2	-9	-9	3 098	3 097
Horažďovice	5 934	51	57	73	10	88	2	-7	-13	5 921	5 919
Horšovský Týn	4 593	36	40	92	14	78	7	21	17	4 610	4 591
Kašperské Hory	1 050	10	19	20	2	31	-	-9	-18	1 032	1 042
Kdyně	4 742	31	39	90	5	63	5	27	19	4 761	4 761
Klatovy	19 560	188	210	209	36	210	35	-	-22	19 538	19 541
Kralovice	4 897	47	59	90	4	67	2	25	13	4 910	4 895
Manětín	1 507	11	14	37	-	29	-	8	5	1 512	1 512
Město Touškov	4 537	49	34	122	3	80	7	38	53	4 590	4 565
Nepomuk	6 117	60	80	84	10	102	2	-10	-30	6 087	6 100
Nýrsko	4 159	32	42	51	21	89	11	-28	-38	4 121	4 143
Nýřany	11 138	118	107	263	20	171	8	104	115	11 253	11 188
Planá	4 708	44	54	80	4	95	13	-24	-34	4 674	4 678
Plánice	1 369	9	10	20	-	28	-	-8	-9	1 360	1 355
Plasy	4 735	44	58	96	8	81	8	15	1	4 736	4 744
Plzeň	83 534	858	888	1 491	522	1 354	279	380	350	83 884	83 695
Poběžovice	3 174	28	35	53	6	50	4	5	-2	3 172	3 170
Přeštice	11 218	85	117	191	17	211	12	-15	-47	11 171	11 177
Radnice	3 176	29	40	76	3	55	2	22	11	3 187	3 168
Rokycany	17 919	183	201	266	30	230	18	48	30	17 949	17 963
Spálené Poříčí	1 939	28	29	49	-	36	-	13	12	1 951	1 941
Staňkov	2 603	22	28	64	4	48	3	17	11	2 614	2 616
Starý Plzenec	6 547	60	65	162	8	93	1	76	71	6 618	6 585
Stod	4 340	47	45	84	10	85	11	-2	-	4 340	4 327
Stříbro	7 167	66	78	100	13	124	12	-23	-35	7 132	7 136
Sušice	11 060	106	148	155	18	136	17	20	-22	11 038	11 044
Tachov	8 600	74	97	128	26	160	40	-46	-69	8 531	8 557
Třemošná	8 975	95	84	179	8	148	6	33	44	9 019	8 979
Všeruby	2 080	17	16	61	5	32	-	34	35	2 115	2 105
Zbiroh	2 689	30	36	55	3	63	-	-5	-11	2 678	2 683

Tab. 4.1 Pohyb obyvatelstva ve SO POU Plzeňského kraje v roce 2013 - ženy

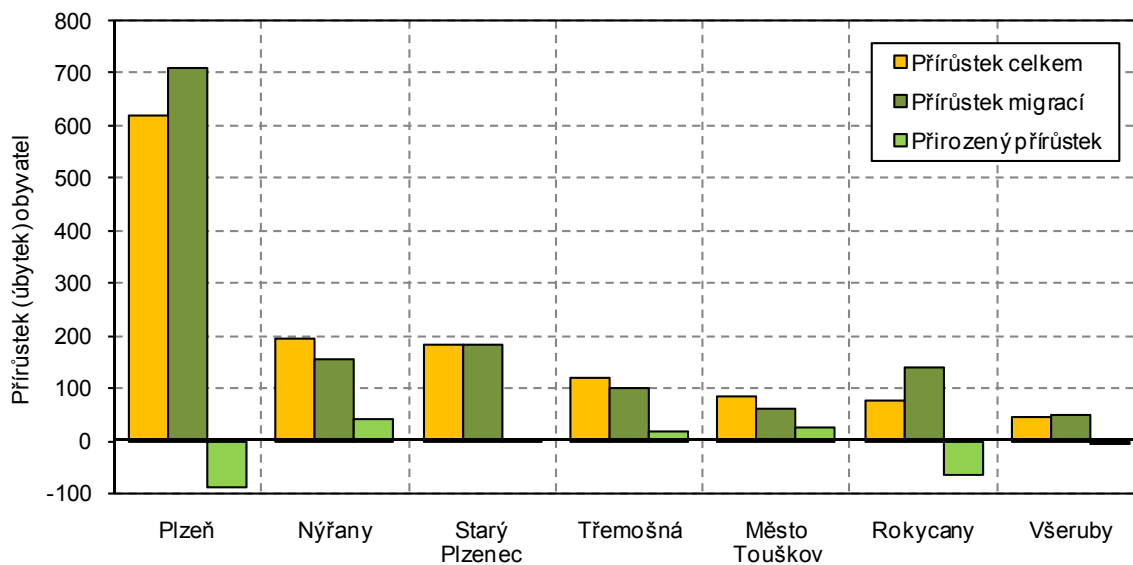
	Stav k 1. 1.	Narození	Zemřelí	Přistě- hovalí z ČR	Přistě- hovalí z ciziny	Vystě- hovalí do ČR	Vystě- hovalí do ciziny	Přírůstek migrací	Přírůstek celkem	Stav k 31. 12.	Stav k 1. 7.
Bezručice	1 326	10	13	19	3	39	1	-18	-21	1 305	1 326
Blovice	4 024	26	47	109	3	73	1	38	17	4 041	4 034
Bor	4 676	56	43	140	19	159	15	-15	-2	4 674	4 669
Dobřany	3 983	40	34	72	3	104	4	-33	-27	3 956	3 962
Domažlice	12 287	122	124	216	27	198	23	22	20	12 307	12 280
Holýšov	3 179	37	35	79	3	63	2	17	19	3 198	3 192
Horažďovice	6 076	59	90	79	3	136	1	-55	-86	5 990	6 039
Horšovský Týn	4 545	62	42	91	3	111	1	-18	2	4 547	4 545
Kašperské Hory	1 072	14	5	26	-	47	-	-21	-12	1 060	1 073
Kdyně	4 918	24	56	95	9	82	5	17	-15	4 903	4 909
Klatovy	20 295	211	239	268	21	254	30	5	-23	20 272	20 310
Kralovice	4 865	43	49	90	-	84	3	3	-3	4 862	4 846
Manětín	1 486	8	16	36	-	32	-	4	-4	1 482	1 480
Město Touškov	4 553	52	43	140	8	119	5	24	33	4 586	4 561
Nepomuk	5 596	60	82	129	10	93	12	34	12	5 608	5 601
Nýrsko	4 035	33	30	51	10	92	5	-36	-33	4 002	4 025
Nýřany	11 529	119	89	274	18	229	12	51	81	11 610	11 545
Planá	4 663	44	41	95	7	114	7	-19	-16	4 647	4 679
Plánice	1 333	12	11	19	-	48	-	-29	-28	1 305	1 317
Plasy	4 793	38	45	93	9	110	6	-14	-21	4 772	4 799
Plzeň	88 459	851	911	1 544	447	1 458	205	328	268	88 727	88 553
Poběžovice	3 084	25	27	70	7	81	2	-6	-8	3 076	3 086
Přeštice	10 985	84	100	223	16	182	12	45	29	11 014	11 003
Radnice	3 130	24	46	64	9	59	4	10	-12	3 118	3 114
Rokycany	18 071	164	209	305	27	222	19	91	46	18 117	18 114
Spálené Poříčí	1 888	20	20	44	4	40	-	8	8	1 896	1 885
Staňkov	2 535	19	26	74	5	47	3	29	22	2 557	2 548
Starý Plzenec	6 735	71	64	232	7	132	1	106	113	6 848	6 798
Stod	4 207	23	48	86	8	89	5	-	-25	4 182	4 191
Stříbro	7 105	73	64	112	10	126	9	-13	-4	7 101	7 105
Sušice	11 397	105	139	214	9	155	14	54	20	11 417	11 394
Tachov	8 685	84	88	167	33	181	34	-15	-19	8 666	8 661
Třemošná	9 098	87	79	224	4	154	5	69	77	9 175	9 113
Všeruby	2 039	16	19	87	-	71	1	15	12	2 051	2 046
Zbiroh	2 785	18	37	58	4	78	-	-16	-35	2 750	2 775

Obyvatelstvo ve vybraných¹⁾ správních obvodech obcí s pověřeným obecním úřadem Plzeňského kraje k 31. 12. 2013



¹⁾ SO POU s počtem obyvatel nad 10 tisíc

Přírůstek (úbytek) obyvatelstva ve vybraných¹⁾ správních obvodech obcí s pověřeným obecním úřadem Plzeňského kraje k 31. 12. 2013



¹⁾ SO POU s celkovým přírůstkem nad 40 obyvatel

Tab. 4.2 Věkové složení obyvatelstva ve SO POU Plzeňského kraje k 31. 12. 2013 - celkem

	0	1-4	5-9	10-14	15-19	20-24	25-29	30-34	35-39	40-44	45-49
Bezručice	24	94	121	108	137	174	190	175	185	159	179
Blovice	73	334	435	338	378	490	482	536	711	612	532
Bor	107	486	592	458	472	634	740	689	848	701	669
Dobřany	71	392	475	352	381	446	547	586	816	614	486
Domažlice	255	1 052	1 264	1 100	1 076	1 512	1 673	1 599	2 148	1 768	1 615
Holýšov	78	292	354	318	280	417	432	456	566	504	403
Horažďovice	104	443	560	554	564	756	701	756	937	889	777
Horšovský Týn	102	426	502	473	439	574	588	650	806	711	605
Kašperské Hory	20	71	97	70	99	141	134	131	160	160	164
Kdyně	58	390	521	485	489	597	598	626	842	840	649
Klatovy	398	1 681	2 102	1 809	1 782	2 342	2 505	2 716	3 469	2 947	2 657
Kralovice	92	371	474	438	519	655	621	637	824	684	667
Manětín	19	104	155	132	143	177	178	184	293	198	182
Město Touškov	99	449	522	410	419	603	609	667	861	745	602
Nepomuk	122	450	581	459	516	658	747	830	1 016	824	763
Nýrsko	67	311	396	397	399	546	546	620	704	618	584
Nýřany	241	1 146	1 397	1 081	1 083	1 359	1 493	1 830	2 256	1 760	1 522
Planá	83	417	506	404	481	638	631	655	792	730	634
Plánice	20	93	131	117	123	156	158	178	212	191	194
Plasy	80	355	504	439	454	575	617	654	846	689	659
Plzeň	1 703	7 309	8 375	6 583	6 482	9 343	12 181	13 947	15 530	12 388	11 166
Poběžovice	51	236	342	304	330	451	374	402	535	547	429
Přeštice	174	960	1 143	979	1 077	1 302	1 392	1 662	2 011	1 712	1 553
Radnice	53	249	292	249	273	373	398	443	548	464	403
Rokycany	351	1 528	1 823	1 572	1 602	2 141	2 414	2 638	3 129	2 723	2 401
Spálené Poříčí	47	182	206	173	172	261	227	270	361	260	241
Stáňkov	44	210	287	238	229	294	299	381	465	376	309
Starý Plzenec	132	691	732	632	573	776	845	1 023	1 189	999	835
Stod	67	363	406	360	399	502	559	613	738	631	581
Stříbro	141	582	720	604	690	988	1 042	1 029	1 249	1 027	1 003
Sušice	209	867	1 122	1 016	1 072	1 378	1 351	1 405	1 715	1 683	1 469
Tachov	156	666	859	801	837	1 109	1 302	1 233	1 457	1 375	1 197
Třemošná	183	785	969	827	821	1 172	1 094	1 325	1 583	1 420	1 234
Všeruby	32	184	248	195	262	253	274	285	395	338	282
Zbiroh	49	219	265	255	261	332	364	402	449	412	360

Správní obvody obcí s pověřeným obecním úřadem Plzeňského kraje

Tab. 4.2 Věkové složení obyvatelstva ve SO POU Plzeňského kraje k 31. 12. 2013 - celkem

dokončení

	50-54	55-59	60-64	65-69	70-74	75-79	80-84	85-89	90-94	95+	Celkem
Bezručice	169	205	215	158	123	85	51	30	12	-	2 594
Blovice	493	525	537	520	345	271	217	95	37	3	7 964
Bor	599	668	632	489	293	180	150	55	20	4	9 486
Dobřany	462	497	584	464	291	187	151	71	22	2	7 897
Domažlice	1 542	1 790	1 783	1 467	1 028	754	587	264	98	12	24 387
Holýšov	384	361	409	430	255	145	125	53	27	7	6 296
Horažďovice	774	874	873	818	580	441	311	154	39	6	11 911
Horšovský Týn	549	697	688	549	340	214	154	71	17	2	9 157
Kašperské Hory	124	152	163	159	97	74	51	13	11	1	2 092
Kdyně	552	610	692	636	462	278	199	99	38	3	9 664
Klatovy	2 420	2 768	2 860	2 697	1 798	1 176	976	537	152	18	39 810
Kralovice	633	693	731	596	417	308	245	126	36	5	9 772
Manětín	190	233	274	206	152	79	56	24	14	1	2 994
Město Touškov	562	610	653	573	337	197	146	83	27	2	9 176
Nepomuk	726	833	918	837	537	373	289	152	59	5	11 695
Nýrsko	554	591	587	502	330	182	120	50	18	1	8 123
Nýřany	1 306	1 419	1 447	1 353	893	604	420	191	55	7	22 863
Planá	614	684	665	554	357	231	146	83	16	-	9 321
Plánice	192	220	181	189	107	73	65	49	14	2	2 665
Plasy	553	665	733	610	430	280	223	110	31	1	9 508
Plzeň	10 382	11 783	11 774	11 538	8 537	5 858	4 620	2 345	676	91	172 611
Poběžovice	362	429	459	448	230	139	108	53	18	1	6 248
Přeštice	1 340	1 522	1 534	1 391	973	625	497	253	78	7	22 185
Radnice	357	445	464	479	316	198	173	103	18	7	6 305
Rokycany	2 248	2 438	2 563	2 372	1 516	1 129	851	451	164	12	36 066
Spálené Poříčí	229	272	276	249	138	137	93	38	14	1	3 847
Staňkov	312	413	383	353	240	132	127	65	13	1	5 171
Starý Plzenec	839	923	964	853	562	384	314	146	49	5	13 466
Stod	523	607	645	612	380	252	167	85	23	9	8 522
Stříbro	971	1 023	952	865	593	382	229	108	31	4	14 233
Sušice	1 450	1 658	1 688	1 478	1 042	792	636	323	90	11	22 455
Tachov	1 162	1 253	1 294	962	639	440	278	142	32	3	17 197
Třemošná	1 130	1 236	1 290	1 079	761	516	456	229	77	7	18 194
Všeruby	252	279	285	249	148	92	68	37	8	-	4 166
Zbiroh	337	394	377	376	216	156	127	59	15	3	5 428

Tab. 4.2 Věkové složení obyvatelstva ve SO POU Plzeňského kraje k 31. 12. 2013 - muži

	0	1-4	5-9	10-14	15-19	20-24	25-29	30-34	35-39	40-44	45-49
Bezručice	14	52	55	50	73	98	106	88	96	74	105
Blovice	46	175	221	168	186	250	247	281	367	310	272
Bor	55	246	299	237	255	320	363	382	449	351	358
Dobřany	32	210	244	190	216	222	261	326	389	315	242
Domažlice	129	546	647	564	554	762	876	850	1 063	930	791
Holýšov	39	161	179	149	145	216	205	236	289	254	210
Horažďovice	49	219	288	276	311	404	367	400	460	495	393
Horšovský Týn	39	212	263	248	235	297	289	340	431	368	310
Kašperské Hory	10	38	51	35	49	79	65	72	76	86	84
Kdyně	33	197	246	238	246	317	314	328	427	433	360
Klatovy	188	836	1 090	917	916	1 173	1 305	1 390	1 768	1 526	1 345
Kralovice	48	183	247	227	291	359	320	331	413	363	347
Manětín	11	55	69	58	77	93	92	93	151	112	102
Město Touškov	48	229	284	204	224	276	303	341	453	385	311
Nepomuk	60	219	291	234	268	354	407	478	575	446	440
Nýrsko	34	161	210	206	204	290	291	327	377	325	294
Nýřany	120	565	712	546	526	686	750	888	1 137	931	793
Planá	43	206	262	198	259	328	325	322	418	370	329
Plánice	8	45	68	67	55	84	81	100	117	101	106
Plasy	42	165	268	223	230	308	305	339	443	356	354
Plzeň	851	3 740	4 258	3 340	3 301	4 681	6 265	7 209	7 942	6 352	5 685
Poběžovice	28	107	173	149	181	231	196	202	272	304	236
Přeštice	90	480	568	500	563	637	736	881	1 043	892	854
Radnice	30	132	148	121	137	204	197	242	306	245	213
Rokycany	188	800	944	820	844	1 097	1 220	1 350	1 614	1 402	1 248
Spálené Poříčí	28	96	105	90	94	140	125	121	201	146	123
Stáňkov	23	114	149	119	122	165	163	216	236	194	164
Starý Plzenec	62	322	383	326	281	399	418	521	606	512	400
Stod	46	198	206	181	205	265	294	324	367	349	314
Stříbro	64	301	361	335	339	503	550	554	639	535	503
Sušice	103	431	571	514	537	725	698	744	871	851	751
Tachov	72	314	430	409	447	578	681	664	748	679	602
Třemošná	95	403	530	416	420	607	540	676	789	738	624
Všeruby	16	89	131	105	128	139	146	140	198	173	148
Zbiroh	31	107	139	131	125	165	165	208	235	223	172

Správní obvody obcí s pověřeným obecním úřadem Plzeňského kraje

Tab. 4.2 Věkové složení obyvatelstva ve SO POU Plzeňského kraje k 31. 13. 2013 - muži

dokončení

	50-54	55-59	60-64	65-69	70-74	75-79	80-84	85-89	90-94	95+	Celkem
Bezručice	80	100	121	71	48	30	16	7	5	-	1 289
Blovice	259	262	249	257	150	107	82	23	11	-	3 923
Bor	322	348	321	224	135	73	52	18	2	2	4 812
Dobřany	233	252	281	242	141	72	50	14	8	1	3 941
Domažlice	798	875	899	698	455	298	227	89	29	-	12 080
Holýšov	192	186	186	230	105	55	43	16	2	-	3 098
Horažďovice	405	444	443	385	254	168	115	38	6	1	5 921
Horšovský Týn	280	358	326	282	162	87	58	21	4	-	4 610
Kašperské Hory	65	77	78	84	44	23	13	3	-	-	1 032
Kdyně	279	301	347	278	190	127	63	27	10	-	4 761
Klatovy	1 183	1 374	1 389	1 299	794	472	373	162	31	7	19 538
Kralovice	326	341	378	280	184	129	96	36	10	1	4 910
Manětín	98	111	141	114	72	35	21	3	4	-	1 512
Město Touškov	293	312	333	269	163	88	43	26	5	-	4 590
Nepomuk	415	438	482	403	260	154	101	47	13	2	6 087
Nýrsko	274	302	285	241	150	85	53	9	2	1	4 121
Nýřany	677	729	679	642	382	247	163	63	15	2	11 253
Planá	317	350	332	295	144	93	57	22	4	-	4 674
Plánice	99	119	97	101	48	34	16	13	1	-	1 360
Plasy	274	319	387	275	198	108	95	40	7	-	4 736
Plzeň	5 047	5 646	5 600	5 023	3 862	2 375	1 716	801	168	22	83 884
Poběžovice	193	209	239	231	109	62	34	14	2	-	3 172
Přeštice	693	788	746	677	438	288	188	83	25	1	11 171
Radnice	188	216	221	251	145	84	65	36	3	3	3 187
Rokycany	1 172	1 210	1 264	1 110	681	473	322	149	39	2	17 949
Spálené Poříčí	109	146	138	114	62	56	37	13	6	1	1 951
Staňkov	160	195	204	168	110	44	46	20	2	-	2 614
Starý Plzenec	410	468	482	405	275	165	106	59	17	1	6 618
Stod	270	324	331	298	167	105	65	22	5	4	4 340
Stříbro	509	534	458	413	251	165	77	31	10	-	7 132
Sušice	745	832	846	711	466	294	226	97	24	1	11 038
Tachov	612	628	635	439	274	183	88	41	7	-	8 531
Třeboňská	579	618	634	514	356	232	159	75	14	-	9 019
Všeruby	130	145	144	122	75	42	28	14	2	-	2 115
Zbiroh	176	200	196	185	89	59	48	18	5	1	2 678

Tab. 4.2 Věkové složení obyvatelstva ve SO POU Plzeňského kraje k 31. 12. 2013 - ženy

	0	1-4	5-9	10-14	15-19	20-24	25-29	30-34	35-39	40-44	45-49
Bezdrůžice	10	42	66	58	64	76	84	87	89	85	74
Blovice	27	159	214	170	192	240	235	255	344	302	260
Bor	52	240	293	221	217	314	377	307	399	350	311
Dobřany	39	182	231	162	165	224	286	260	427	299	244
Domažlice	126	506	617	536	522	750	797	749	1 085	838	824
Holýšov	39	131	175	169	135	201	227	220	277	250	193
Horažďovice	55	224	272	278	253	352	334	356	477	394	384
Horšovský Týn	63	214	239	225	204	277	299	310	375	343	295
Kašperské Hory	10	33	46	35	50	62	69	59	84	74	80
Kdyně	25	193	275	247	243	280	284	298	415	407	289
Klatovy	210	845	1 012	892	866	1 169	1 200	1 326	1 701	1 421	1 312
Kralovice	44	188	227	211	228	296	301	306	411	321	320
Manětín	8	49	86	74	66	84	86	91	142	86	80
Město Touškov	51	220	238	206	195	327	306	326	408	360	291
Nepomuk	62	231	290	225	248	304	340	352	441	378	323
Nýrsko	33	150	186	191	195	256	255	293	327	293	290
Nýřany	121	581	685	535	557	673	743	942	1 119	829	729
Planá	40	211	244	206	222	310	306	333	374	360	305
Plánice	12	48	63	50	68	72	77	78	95	90	88
Plasy	38	190	236	216	224	267	312	315	403	333	305
Plzeň	852	3 569	4 117	3 243	3 181	4 662	5 916	6 738	7 588	6 036	5 481
Poběžovice	23	129	169	155	149	220	178	200	263	243	193
Přeštice	84	480	575	479	514	665	656	781	968	820	699
Radnice	23	117	144	128	136	169	201	201	242	219	190
Rokycany	163	728	879	752	758	1 044	1 194	1 288	1 515	1 321	1 153
Spálené Poříčí	19	86	101	83	78	121	102	149	160	114	118
Staňkov	21	96	138	119	107	129	136	165	229	182	145
Starý Plzenec	70	369	349	306	292	377	427	502	583	487	435
Stod	21	165	200	179	194	237	265	289	371	282	267
Stříbro	77	281	359	269	351	485	492	475	610	492	500
Sušice	106	436	551	502	535	653	653	661	844	832	718
Tachov	84	352	429	392	390	531	621	569	709	696	595
Třemošná	88	382	439	411	401	565	554	649	794	682	610
Všeruby	16	95	117	90	134	114	128	145	197	165	134
Zbiroh	18	112	126	124	136	167	199	194	214	189	188

Správní obvody obcí s pověřeným obecním úřadem Plzeňského kraje

Tab. 4.2 Věkové složení obyvatelstva ve SO POU Plzeňského kraje k 31. 12. 2013 - ženy

dokončení

	50-54	55-59	60-64	65-69	70-74	75-79	80-84	85-89	90-94	95+	Celkem
Bezručice	89	105	94	87	75	55	35	23	7	-	1 305
Blovice	234	263	288	263	195	164	135	72	26	3	4 041
Bor	277	320	311	265	158	107	98	37	18	2	4 674
Dobřany	229	245	303	222	150	115	101	57	14	1	3 956
Domažlice	744	915	884	769	573	456	360	175	69	12	12 307
Holýšov	192	175	223	200	150	90	82	37	25	7	3 198
Horažďovice	369	430	430	433	326	273	196	116	33	5	5 990
Horšovský Týn	269	339	362	267	178	127	96	50	13	2	4 547
Kašperské Hory	59	75	85	75	53	51	38	10	11	1	1 060
Kdyně	273	309	345	358	272	151	136	72	28	3	4 903
Klatovy	1 237	1 394	1 471	1 398	1 004	704	603	375	121	11	20 272
Kralovice	307	352	353	316	233	179	149	90	26	4	4 862
Manětín	92	122	133	92	80	44	35	21	10	1	1 482
Město Touškov	269	298	320	304	174	109	103	57	22	2	4 586
Nepomuk	311	395	436	434	277	219	188	105	46	3	5 608
Nýrsko	280	289	302	261	180	97	67	41	16	-	4 002
Nýřany	629	690	768	711	511	357	257	128	40	5	11 610
Planá	297	334	333	259	213	138	89	61	12	-	4 647
Plánice	93	101	84	88	59	39	49	36	13	2	1 305
Plasy	279	346	346	335	232	172	128	70	24	1	4 772
Plzeň	5 335	6 137	6 174	6 515	4 675	3 483	2 904	1 544	508	69	88 727
Poběžovice	169	220	220	217	121	77	74	39	16	1	3 076
Přeštice	647	734	788	714	535	337	309	170	53	6	11 014
Radnice	169	229	243	228	171	114	108	67	15	4	3 118
Rokycany	1 076	1 228	1 299	1 262	835	656	529	302	125	10	18 117
Spálené Poříčí	120	126	138	135	76	81	56	25	8	-	1 896
Staňkov	152	218	179	185	130	88	81	45	11	1	2 557
Starý Plzenec	429	455	482	448	287	219	208	87	32	4	6 848
Stod	253	283	314	314	213	147	102	63	18	5	4 182
Stříbro	462	489	494	452	342	217	152	77	21	4	7 101
Sušice	705	826	842	767	576	498	410	226	66	10	11 417
Tachov	550	625	659	523	365	257	190	101	25	3	8 666
Třemošná	551	618	656	565	405	284	297	154	63	7	9 175
Všeruby	122	134	141	127	73	50	40	23	6	-	2 051
Zbiroh	161	194	181	191	127	97	79	41	10	2	2 750

Obce Plzeňského kraje

Tab. 5.1 Pohyb obyvatelstva v obcích Plzeňského kraje v roce 2013 - celkem

	Kód obce	Okres	Stav k 1. 1.	Narození	Zemřelí	Přistěhovalí z ČR	Přistěhovalí z ciziny	Vystěhovalí do ČR	Vystěhovalí do ciziny	Přírůstek migrací	Přírůstek celkem	Stav k 31. 12.	Stav k 1. 7.
Babylon	553433	DO	296	3	2	16	1	10	-	7	8	304	301
Bdeněves	566756	PS	652	9	5	14	-	22	-	-8	-4	648	651
Běhařov	541842	KT	205	2	-	2	1	3	-	-	2	207	204
Bělá nad Radbuzou	553441	DO	1 764	16	10	32	5	36	4	-3	3	1 767	1 768
Benešovice	560723	TC	169	1	2	16	-	5	-	11	10	179	172
Běšiny	555797	KT	831	8	11	8	1	25	-	-16	-19	812	817
Bezděkov	541095	RO	131	1	-	1	-	1	-	-	1	132	131
Bezděkov	555801	KT	939	8	8	22	2	12	4	8	8	947	948
Bezdružice	560740	TC	933	10	10	9	2	33	-	-22	-22	911	930
Bezvěrov	558656	PS	666	4	8	35	-	28	-	7	3	669	671
Bílou	530239	PS	83	1	2	4	-	2	-	2	1	84	82
Biřkov	578088	KT	135	1	1	-	-	4	-	-4	-4	131	132
Blatnice	558672	PS	778	9	3	32	-	16	-	16	22	800	784
Blažim	566764	PS	67	1	-	-	-	-	-	-	1	68	68
Blížejov	553450	DO	1 451	19	10	40	3	42	-	1	10	1 461	1 462
Blovice	557587	PJ	4 153	40	41	68	2	78	3	-11	-12	4 141	4 151
Bohy	566471	PS	130	2	1	2	-	10	-	-8	-7	123	128
Bolešiny	555835	KT	755	12	7	15	1	10	-	6	11	766	757
Bolkov	540463	PJ	59	-	2	1	-	-	-	1	-1	58	59
Bor	560758	TC	4 129	39	40	146	21	129	13	25	24	4 153	4 139
Borovno	566705	PJ	89	1	-	1	-	-	-	1	2	91	89
Borovy	542156	PJ	235	-	5	6	-	6	-	-	-5	230	236
Brnířov	566136	DO	391	4	4	7	-	9	2	-4	-4	387	392
Brod nad Tichou	541605	TC	256	2	2	3	-	1	-	2	2	258	257
Brodeslavy	566489	PS	76	-	2	-	-	1	-	-1	-3	73	74
Broumov	541401	TC	112	1	1	16	-	4	-	12	12	124	121
Břasy	559725	RO	2 237	15	32	59	6	65	4	-4	-21	2 216	2 202
Březina	559733	RO	343	2	3	20	-	4	-	16	15	358	356
Břežany	541923	KT	182	1	1	12	-	3	-	9	9	191	189
Bučí	558699	PS	154	2	2	6	-	1	-	5	5	159	152
Budětice	555894	KT	305	2	4	6	-	6	-	-	-2	303	301
Bujesily	559741	RO	61	1	1	-	-	2	-	-2	-2	59	59
Buková	546372	PJ	233	2	7	5	-	5	-	-	-5	228	232
Bukovec	553506	DO	95	-	2	7	-	9	-	-2	-4	91	96
Bukovník	530085	KT	83	1	1	-	-	1	-	-1	-1	82	81
Bušovice	559750	RO	561	7	7	15	1	2	-	14	14	575	573
Cebiv	560782	TC	269	2	3	9	-	3	-	6	5	274	272
Cekov	559768	RO	133	1	3	1	-	6	-	-5	-7	126	126
Čtiboř	579459	TC	354	3	2	2	-	15	-	-13	-12	342	346
Čachrov	555941	KT	532	8	7	8	-	17	1	-10	-9	523	523
Částkov	560804	TC	365	4	6	4	-	5	1	-2	-4	361	364
Čečovice	566080	DO	97	1	1	1	1	-	-	2	2	99	98
Čeminy	558711	PS	244	1	5	8	-	4	-	4	-	244	244
Čermná	553514	DO	231	2	5	10	1	-	-	11	8	239	233
Černíkov	553531	KT	333	5	6	5	-	5	-	-	-1	332	332
Černíkovice	566632	PS	73	1	-	1	-	-	-	1	2	75	74
Černošín	560812	TC	1 159	12	17	38	-	32	1	5	-	1 159	1 155
Černovice	566098	DO	171	2	20	22	-	5	-	17	-1	170	169
Čerňovice	530328	PS	156	2	1	11	-	3	-	8	9	165	159
Červené Poříčí	542172	KT	227	3	1	4	-	3	-	1	3	230	227
Česká Bříza	558745	PS	547	6	5	9	-	12	-	-3	-2	545	546
Česká Kubice	553549	DO	851	11	11	42	11	31	7	15	15	866	857

Obce Plzeňského kraje

Tab. 5.1 Pohyb obyvatelstva v obcích Plzeňského kraje v roce 2013 - celkem

1. pokračování

	Kód obce	Okres	Stav k 1. 1.	Narození	Zemřelí	Přistěhovalí z ČR	Přistěhovalí z ciziny	Vystěhovalí do ČR	Vystěhovalí do ciziny	Přírůstek migrací	Přírůstek celkem	Stav k 31. 12.	Stav k 1. 7.
Čihaň	542024	KT	200	-	1	4	-	6	-	-2	-3	197	200
Čilá	540927	RO	18	-	-	-	-	-	-	-	-	18	18
Čimice	578495	KT	178	4	6	-	-	1	-	-1	-3	175	174
Čížice	557641	PJ	525	3	7	16	-	7	-	9	5	530	530
Čížkov	557650	PJ	679	4	10	10	1	16	1	-6	-12	667	675
Čmelíný	578568	PJ	120	-	-	3	-	-	-	3	3	123	120
Dešenice	556041	KT	680	9	6	22	1	30	1	-8	-5	675	687
Díly	553557	DO	394	3	3	10	1	7	1	3	3	397	401
Dlažov	556068	KT	484	7	4	14	-	22	-	-8	-5	479	481
Dlouhá Ves	556076	KT	832	5	10	26	2	18	7	3	-2	830	830
Dlouhý Újezd	560839	TC	382	5	3	12	3	11	5	-1	1	383	385
Dnešice	557668	PJ	827	4	5	8	1	17	2	-10	-11	816	819
Dobršín	530123	KT	98	1	-	3	-	-	-	3	4	102	100
Dobřany	557676	PJ	6 145	56	59	112	6	145	2	-29	-32	6 113	6 121
Dobříč	558770	PS	410	2	8	8	-	3	-	5	-1	409	410
Dobřív	559776	RO	1 270	13	12	41	-	37	4	-	1	1 271	1 270
Dolany	556106	KT	858	4	7	39	1	17	-	23	20	878	867
Dolany	558788	PS	280	5	1	10	-	3	-	7	11	291	288
Dolce	539945	PJ	272	2	2	5	-	3	-	2	2	274	273
Dolní Bělá	558796	PS	414	2	5	12	-	10	-	2	-1	413	414
Dolní Hradiště	558800	PS	43	1	-	-	-	1	-	-1	-	43	44
Dolní Lukavice	557684	PJ	868	7	12	41	1	17	-	25	20	888	869
Domažlice	553425	DO	11 104	129	118	278	39	285	37	-5	6	11 110	11 107
Domoraz	578517	KT	51	-	-	5	-	-	-	5	5	56	51
Drahkov	540251	PJ	122	1	3	9	-	6	-	3	1	123	120
Drahoňův Újezd	530379	RO	134	2	1	3	3	7	-	-1	-	134	135
Drahotín	553573	DO	188	1	3	5	1	2	-	4	2	190	189
Dražeň	578665	PS	151	-	1	2	-	-	-	2	1	152	152
Draženov	553581	DO	401	6	3	5	-	6	-	-1	2	403	399
Dražovice	566683	KT	164	2	6	9	-	10	-	-1	-5	159	160
Druztová	558834	PS	709	10	6	25	1	9	1	16	20	729	717
Dýšina	558851	PM	1 797	12	10	40	11	41	3	7	9	1 806	1 806
Ejpovice	559792	RO	630	6	6	26	-	17	-	9	9	639	647
Erpužice	560855	TC	351	4	4	3	1	4	2	-2	-2	349	350
Frymburk	578525	KT	107	2	1	6	-	1	-	5	6	113	109
Halže	560863	TC	986	10	13	26	-	50	2	-26	-29	957	975
Hamry	578240	KT	113	-	1	7	-	3	-	4	3	116	111
Hartmanice	556181	KT	1 046	7	4	27	2	20	1	8	11	1 057	1 053
Hejná	541796	KT	183	-	5	4	1	7	-	-2	-7	176	179
Heřmanova Huť	558869	PS	1 799	15	22	21	2	30	1	-8	-15	1 784	1 795
Hlavňovice	556203	KT	484	2	9	15	-	3	1	11	4	488	488
Hlince	566390	PS	66	-	1	1	-	1	-	-	-1	65	66
Hlohová	553620	DO	246	4	5	14	-	7	-	7	6	252	244
Hlohovčice	566641	DO	184	1	2	2	-	5	-	-3	-4	180	180
Hlohovice	559806	RO	330	1	6	14	-	14	-	-	-5	325	329
Hnačov	542083	KT	109	-	3	3	-	11	-	-8	-11	98	102
Hněvnice	530221	PS	109	-	2	3	-	3	-	-	-2	107	108
Holoubkov	559814	RO	1 483	11	16	15	3	40	2	-24	-29	1 454	1 464
Holovousy	566730	PS	59	1	-	-	-	-	-	-	1	60	60
Holýšov	553654	DO	4 975	63	39	110	6	116	4	-4	20	4 995	4 990
Honezovice	540668	PJ	226	2	2	6	1	3	-	4	4	230	227
Hora Svatého Václava	566276	DO	65	-	2	4	-	1	-	3	1	66	66

Obce Plzeňského kraje

Tab. 5.1 Pohyb obyvatelstva v obcích Plzeňského kraje v roce 2013 - celkem

2. pokračování

	Kód obce	Okres	Stav k 1. 1.	Narození	Zemřelí	Přistěhovalí z ČR	Přistěhovalí z ciziny	Vystěhovalí do ČR	Vystěhovalí do ciziny	Přírůstek migrací	Přírůstek celkem	Stav k 31. 12.	Stav k 1. 7.
Horažďovice	556254	KT	5 526	53	64	97	1	110	1	-13	-24	5 502	5 515
Horní Bělá	558877	PS	561	-	7	10	-	19	-	-9	-16	545	561
Horní Bříza	558885	PS	4 299	46	53	123	1	110	1	13	6	4 305	4 284
Horní Kamenice	553662	DO	238	1	2	8	-	9	-	-1	-2	236	233
Horní Kozolupy	541290	TC	235	2	4	11	-	4	-	7	5	240	240
Horní Lukavice	539821	PJ	393	2	2	12	-	6	-	6	6	399	399
Horská Kvilda	542091	KT	72	-	-	-	-	6	-	-6	-6	66	69
Horšice	557722	PJ	419	6	2	3	-	12	-	-9	-5	414	414
Horšovský Týn	553671	DO	4 984	39	42	116	9	107	5	13	10	4 994	4 967
Hostouň	553689	DO	1 315	8	13	28	2	27	2	1	-4	1 311	1 305
Hošťka	560898	TC	429	3	3	21	1	22	-	-	-	429	432
Hradec	557731	PJ	529	5	6	8	2	11	1	-2	-3	526	528
Hrádek	556301	KT	1 392	13	11	31	1	30	1	1	3	1 395	1 390
Hrádek	559822	RO	2 866	23	25	77	9	90	-	-4	-6	2 860	2 876
Hradešice	556319	KT	425	8	7	10	-	17	-	-7	-6	419	418
Hradiště	541001	RO	29	-	-	5	-	1	-	4	4	33	30
Hradiště	557749	PJ	220	1	4	4	-	5	1	-2	-5	215	222
Hradiště	566179	DO	166	1	2	1	-	3	-	-2	-3	163	164
Hromnice	558915	PS	1 148	12	8	37	2	10	-	29	33	1 181	1 162
Hůrky	559849	RO	235	1	5	10	-	5	-	5	1	236	239
Hvozd	558931	PS	268	4	2	-	-	4	-	-4	-2	266	266
Hvožďany	566331	DO	32	1	-	-	-	1	-	-1	-	32	32
Chanovice	556335	KT	743	10	7	15	1	18	2	-4	-1	742	735
Cheznovice	559857	RO	761	7	10	15	-	13	-	2	-1	760	768
Chlistov	556343	KT	113	-	2	4	-	2	1	1	-1	112	114
Chlum	540803	RO	47	-	1	-	-	-	-	-	-1	46	46
Chlum	557773	PJ	222	1	-	7	-	7	-	-	1	223	216
Chlumčany	557781	PJ	2 444	18	25	54	3	91	1	-35	-42	2 402	2 433
Chlumy	540307	PJ	207	3	3	1	-	1	-	-	-	207	206
Chocenice	557803	PJ	567	4	4	17	-	16	1	-	-	567	564
Chocomyší	553727	DO	110	2	1	11	-	4	-	7	8	118	111
Chodov	553735	DO	776	7	9	19	-	21	1	-3	-5	771	768
Chodová Planá	560901	TC	1 850	14	24	45	-	45	5	-5	-15	1 835	1 847
Chodská Lhota	553743	DO	420	-	3	15	1	9	1	6	3	423	417
Chodský Újezd	560910	TC	786	9	8	20	3	42	-	-19	-18	768	765
Chomle	541141	RO	62	1	-	2	-	3	-	-1	-	62	63
Chotěšov	557838	PJ	2 764	20	25	83	7	89	12	-11	-16	2 748	2 748
Chotíkov	558940	PS	1 099	7	7	38	1	23	-	16	16	1 115	1 110
Chrást	558966	PM	1 837	22	12	52	7	36	-	23	33	1 870	1 853
Chrastavice	553751	DO	375	6	4	15	1	5	-	11	13	388	380
Chříč	558974	PS	201	3	1	13	-	3	-	10	12	213	211
Chudenice	556378	KT	772	7	14	15	1	32	-	-16	-23	749	767
Chudenín	556386	KT	597	7	5	11	3	23	1	-10	-8	589	603
Chválenice	557846	PM	678	6	5	24	2	16	1	9	10	688	679
Janovice nad Úhlavou	556394	KT	2 268	23	26	49	8	54	4	-1	-4	2 264	2 266
Jarov	558982	PS	136	-	2	4	-	3	-	1	-1	135	134
Jarov	578541	PJ	232	1	4	5	-	10	-	-5	-8	224	225
Javor	541869	KT	76	1	1	2	-	1	-	1	1	77	75
Ježovy	541753	KT	232	6	1	13	-	8	-	5	10	242	234
Kaceřov	558991	PS	129	3	1	5	-	2	-	3	5	134	131
Kakejcov	579017	RO	97	2	-	-	-	4	-	-4	-2	95	95
Kamenec	566811	RO	59	2	1	1	-	-	-	1	2	61	59

Obce Plzeňského kraje

Tab. 5.1 Pohyb obyvatelstva v obcích Plzeňského kraje v roce 2013 - celkem

3. pokračování

	Kód obce	Okres	Stav k 1. 1.	Narození	Zemřelí	Přistěhovalí z ČR	Přistěhovalí z ciziny	Vystěhovalí do ČR	Vystěhovalí do ciziny	Přírůstek migrací	Přírůstek celkem	Stav k 31. 12.	Stav k 1. 7.
Kamenný Újezd	541150	RO	698	7	12	36	1	6	4	27	22	720	721
Kanice	566144	DO	187	3	3	11	-	7	4	-	-	187	186
Kaničky	553778	DO	28	-	1	1	-	2	-	-1	-2	26	25
Kařez	559903	RO	625	7	10	35	-	25	-	10	7	632	622
Kařízek	530361	RO	49	-	1	3	-	-	-	3	2	51	52
Kasejovice	557862	PJ	1 281	11	22	29	7	29	6	1	-10	1 271	1 272
Kašperské Hory	556432	KT	1 473	16	16	37	2	54	-	-15	-15	1 458	1 472
Kaznějov	559008	PS	3 146	31	23	80	14	100	8	-14	-6	3 140	3 165
Kbel	557871	PJ	308	2	4	7	1	8	3	-3	-5	303	303
Kbelany	538183	PS	97	2	-	4	-	-	-	4	6	103	99
Kdyně	553786	DO	5 251	29	54	106	8	92	6	16	-9	5 242	5 261
Kejnice	541826	KT	111	2	4	3	-	3	-	-	-2	109	109
Klabava	559911	RO	444	4	6	18	1	4	-	15	13	457	454
Kladruby	559920	RO	161	4	2	7	-	3	-	4	6	167	167
Kladruby	560928	TC	1 562	26	10	41	1	48	-	-6	10	1 572	1 566
Kláster	557897	PJ	207	2	1	6	-	9	-	-3	-2	205	209
Klatovy	555771	KT	22 424	213	249	381	28	377	53	-21	-57	22 367	22 436
Klenčí pod Čerchovem	553794	DO	1 301	12	14	47	1	54	-	-6	-8	1 293	1 289
Klenová	541851	KT	128	2	5	3	-	3	-	-	-3	125	125
Kočín	578771	PS	129	2	3	-	-	8	-	-8	-9	120	127
Kočov	541559	TC	199	1	3	5	-	6	-	-1	-3	196	198
Kokašice	541494	TC	260	3	1	7	-	10	-	-3	-1	259	265
Kolinec	556467	KT	1 454	12	23	32	2	36	2	-4	-15	1 439	1 457
Koloveč	553816	DO	986	6	12	49	-	25	1	23	17	1 003	1 007
Konstantinovy Lázně	560952	TC	932	7	10	7	1	26	1	-19	-22	910	918
Kopidlo	559024	PS	133	1	2	-	-	2	-	-2	-3	130	132
Kornatice	579033	RO	168	2	1	2	1	4	-	-1	-	168	169
Koryta	559032	PS	133	1	-	3	-	4	-	-1	-	133	132
Kostelec	503916	TC	512	10	6	22	1	18	-	5	9	521	513
Kotovice	540633	PJ	307	5	-	6	-	4	-	2	7	314	312
Kout na Šumavě	553824	DO	1 145	10	8	15	1	13	-	3	5	1 150	1 150
Kovčín	578177	KT	76	-	-	6	-	3	-	3	3	79	77
Kozlovice	540200	PJ	92	1	1	2	-	-	-	2	2	94	94
Kozojedy	559041	PS	586	3	3	15	-	13	-	2	2	588	585
Kozolupy	559059	PS	1 012	12	6	25	1	30	5	-9	-3	1 009	1 011
Kožlany	559067	PS	1 393	14	17	36	1	31	-	6	3	1 396	1 388
Kralovice	559075	PS	3 502	40	44	76	2	69	3	6	2	3 504	3 499
Kramolín	557943	PJ	117	-	5	4	-	6	-	-2	-7	110	111
Krašovice	559083	PS	390	3	7	8	-	6	-	2	-2	388	388
Krsy	559091	PS	233	2	1	15	-	8	-	7	8	241	242
Křelovice	559105	PS	224	2	3	9	1	5	-	5	4	228	229
Křenice	556505	KT	187	5	4	4	-	4	-	-	1	188	190
Křenovy	553832	DO	137	2	2	2	-	3	-	-1	-1	136	138
Kšice	560979	TC	213	4	5	5	-	7	-	-2	-3	210	211
Kunějovice	559121	PS	147	-	2	11	-	4	-	7	5	152	152
Kvášňovice	541931	KT	121	1	4	3	-	2	-	1	-2	119	118
Kvíčovice	553841	DO	372	4	4	8	-	5	-	3	3	375	370
Kyšice	559130	PM	887	7	9	24	-	8	-	16	14	901	888
Ledce	559148	PS	784	6	5	20	-	12	-	8	9	793	795
Lesná	561002	TC	463	3	8	11	-	17	-	-6	-11	452	462
Lestkov	561011	TC	413	3	3	17	-	13	-	4	4	417	416

Obce Plzeňského kraje

Tab. 5.1 Pohyb obyvatelstva v obcích Plzeňského kraje v roce 2013 - celkem

4. pokračování

	Kód obce	Okres	Stav k 1. 1.	Narození	Zemřelí	Přistěhovalí z ČR	Přistěhovalí z ciziny	Vystěhovalí do ČR	Vystěhovalí do ciziny	Přírůstek migrací	Přírůstek celkem	Stav k 31. 12.	Stav k 1. 7.
Letiny	557951	PJ	656	3	18	45	1	18	-	28	13	669	658
Letkov	540561	PM	611	9	5	17	-	8	-	9	13	624	618
Lhota pod Radčem	567001	RO	315	1	2	11	2	5	-	8	7	322	325
Lhotka u Radnic	559946	RO	67	-	-	-	-	1	-	-1	-1	66	67
Lhůta	578606	PM	176	-	4	4	-	2	-	2	-2	174	177
Libkov	553859	DO	114	-	-	-	-	1	-	-1	-1	113	113
Liblín	559954	RO	284	-	17	21	-	6	-	15	-2	282	284
Líně	559164	PS	2 485	18	20	65	9	63	4	7	5	2 490	2 469
Lisov	540064	PJ	115	1	2	5	-	3	-	2	1	116	116
Líšina	540617	PJ	157	-	2	6	-	3	1	2	-	157	156
Líšná	559962	RO	183	1	5	5	-	5	-	-	-4	179	180
Líšťany	559172	PS	729	12	8	17	-	29	2	-14	-10	719	732
Litě	566420	PS	211	-	4	8	-	1	-	7	3	214	215
Litohlavy	553611	RO	501	1	4	5	1	10	-	-4	-7	494	495
Lochovice	566462	PS	113	-	1	5	1	2	-	4	3	116	112
Lom u Tachova	541702	TC	413	9	3	4	-	12	1	-9	-3	410	419
Lomec	578070	KT	120	2	1	9	-	1	-	8	9	129	120
Losiná	558001	PM	1 219	12	9	49	-	25	-	24	27	1 246	1 227
Loučim	553867	DO	133	1	1	-	-	3	-	-3	-3	130	131
Louňová	558010	PJ	73	1	1	11	-	5	-	6	6	79	76
Loza	566446	PS	265	3	5	2	-	4	1	-3	-5	260	264
Lužany	558028	PJ	636	4	5	35	1	15	-	21	20	656	654
Luženičky	553891	DO	331	2	4	6	-	1	-	5	3	334	334
Malý Bor	556629	KT	544	4	4	6	1	15	-	-8	-8	536	536
Manětín	559202	PS	1 178	8	14	19	-	26	-	-7	-13	1 165	1 168
Maňovice	578410	KT	34	-	-	-	-	-	-	-	-	34	34
Meclov	553913	DO	1 120	13	14	24	2	36	3	-13	-14	1 106	1 103
Měčín	556637	KT	1 158	12	12	26	-	30	1	-5	-5	1 153	1 156
Medový Újezd	579009	RO	215	5	4	17	1	1	1	16	17	232	219
Měcholupy	539716	PJ	224	6	3	15	-	7	-	8	11	235	230
Merklín	558044	PJ	1 186	9	13	23	3	36	5	-15	-19	1 167	1 181
Město Touškov	559211	PS	2 074	15	22	41	3	44	4	-4	-11	2 063	2 079
Mešno	579084	RO	87	-	1	7	-	4	-	3	2	89	83
Mezholezy (dříve okres Domažlice)	553921	DO	87	1	3	10	-	1	-	9	7	94	92
Mezholezy (dříve okres Horš. Týn)	553930	DO	142	2	1	1	-	8	-	-7	-6	136	137
Mezihoří	578461	KT	63	2	-	-	-	-	-	-	2	65	65
Milavče	553948	DO	575	6	6	19	3	9	-	13	13	588	577
Mileč	558052	PJ	389	7	5	13	-	5	1	7	9	398	390
Milínov	530140	PJ	189	3	2	-	1	1	-	-	1	190	190
Milíře	541532	TC	242	1	5	20	-	15	1	4	-	242	244
Mirošov	559997	RO	2 232	18	69	91	1	40	-	52	1	2 233	2 233
Mířkov	553956	DO	263	1	-	14	-	11	-	3	4	267	269
Míšov	546399	PJ	111	-	-	1	-	3	-	-2	-2	109	109
Mladotice	559237	PS	563	6	3	9	-	12	-	-3	-	563	561
Mladý Smolivec	558061	PJ	714	5	11	36	2	15	-	23	17	731	713
Mlečice	560006	RO	303	4	1	13	-	10	-	3	6	309	302
Mlýnské Struhadlo	542059	KT	46	-	2	7	-	-	-	7	5	51	51
Mnichov	566292	DO	239	3	2	7	-	7	-	-	1	240	244
Močerady	599174	DO	58	-	-	5	-	1	-	4	4	62	59
Modrava	542148	KT	70	1	-	2	-	3	-	-1	-	70	69

Obce Plzeňského kraje

Tab. 5.1 Pohyb obyvatelstva v obcích Plzeňského kraje v roce 2013 - celkem

5. pokračování

	Kód obce	Okres	Stav k 1. 1.	Narození	Zemřelí	Přistěhovalí z ČR	Přistěhovalí z ciziny	Vystěhovalí do ČR	Vystěhovalí do ciziny	Přírůstek migrací	Přírůstek celkem	Stav k 31. 12.	Stav k 1. 7.
Mohelnice	558079	PJ	66	1	-	-	-	5	-	-5	-4	62	62
Mochtín	556718	KT	998	6	14	19	-	11	1	7	-1	997	992
Mokrosuky	556726	KT	129	1	4	7	-	1	-	6	3	132	129
Mokrouše	540641	PM	221	2	2	7	5	5	-	7	7	228	224
Mrákov	553981	DO	1 169	9	8	7	1	25	-	-17	-16	1 153	1 163
Mrtník	559245	PS	344	2	4	7	-	6	-	1	-1	343	342
Mutěnin	553999	DO	247	1	3	5	-	5	-	-	-2	245	245
Myslinka	566543	PS	176	6	2	10	-	7	-	3	7	183	179
Myslív	556734	KT	440	3	6	14	-	20	-	-6	-9	431	439
Myslovice	541745	KT	120	5	1	5	1	-	-	6	10	130	121
Mýto	560014	RO	1 512	12	15	38	1	41	3	-5	-8	1 504	1 511
Nadryby	559253	PS	109	1	1	10	-	2	-	8	8	117	117
Nalžovské Hory	556751	KT	1 196	10	16	22	2	34	-	-10	-16	1 180	1 186
Nebílovy	540340	PJ	338	3	4	8	-	9	-	-1	-2	336	334
Nečtiny	559261	PS	610	2	5	21	-	6	-	15	12	622	615
Nehodiv	578223	KT	77	-	2	1	-	3	-	-2	-4	73	75
Nekmíř	559270	PS	452	5	4	19	-	8	-	11	12	464	458
Nekvasovy	558095	PJ	172	1	2	1	-	8	-	-7	-8	164	167
Nemanice	554006	DO	259	4	3	8	3	11	-	-	1	260	259
Němčice	599166	DO	130	1	3	2	-	1	-	1	-1	129	129
Němčovice	566837	RO	144	1	-	4	-	2	-	2	3	147	143
Nepomuk	558109	PJ	3 804	47	34	73	3	73	2	1	14	3 818	3 812
Netunice	558117	PJ	184	3	2	18	-	6	2	10	11	195	191
Neuměř	554022	DO	141	-	1	3	-	5	-	-2	-3	138	139
Neurazy	558125	PJ	921	5	16	9	1	21	2	-13	-24	897	904
Nevid	541192	RO	178	2	3	4	-	1	-	3	2	180	181
Nevolice	554031	DO	174	-	2	2	-	1	-	1	-1	173	173
Nevřeň	559288	PS	264	2	1	10	-	3	-	7	8	272	272
Nezamyslice	578533	KT	220	2	3	12	-	14	-	-2	-3	217	220
Nezbavětice	553590	PM	205	-	4	10	-	-	-	10	6	211	213
Nezdice	542296	PJ	212	2	3	5	-	7	-	-2	-3	209	210
Nezdice na Šumavě	556815	KT	319	4	4	9	-	4	-	5	5	324	318
Nezdřev	540102	PJ	110	1	3	-	-	3	-	-3	-5	105	107
Nezvěstice	558141	PM	1 439	13	12	24	-	23	-	1	2	1 441	1 444
Nová Ves	540269	PJ	272	5	2	1	-	9	-	-8	-5	267	264
Nová Ves	599131	DO	139	-	-	2	1	1	-	2	2	141	138
Nové Mitrovice	558176	PJ	321	2	5	12	-	7	-	5	2	323	316
Nový Kramolín	554057	DO	233	3	1	3	-	13	-	-10	-8	225	232
Nýrsko	556831	KT	5 006	38	51	63	13	84	7	-15	-28	4 978	4 991
Nýřany	559300	PS	7 126	65	54	130	12	158	9	-25	-14	7 112	7 121
Obora	541443	TC	116	1	1	1	-	1	1	-1	-1	115	117
Obora	559318	PS	513	4	5	14	1	7	-	8	7	520	515
Obytce	541915	KT	207	4	1	3	-	5	-	-2	1	208	207
Olbramov	566888	TC	54	-	-	2	-	8	-	-6	-6	48	53
Olšany	541958	KT	200	2	1	4	-	5	-	-1	-	200	198
Oplot	539783	PJ	340	2	2	3	-	12	-	-9	-9	331	332
Osek	560057	RO	1 309	17	11	25	-	34	-	-9	-3	1 306	1 310
Oselce	558184	PJ	349	1	5	11	1	20	-	-8	-12	337	342
Ostrov u Bezdružic	559326	PS	204	2	2	4	-	4	-	-	-	204	204
Ostrovec-Lhotka	566993	RO	103	1	1	1	-	4	-	-3	-3	100	100
Ostřetice	578061	KT	69	2	2	-	-	5	-	-5	-5	64	68

Obce Plzeňského kraje

Tab. 5.1 Pohyb obyvatelstva v obcích Plzeňského kraje v roce 2013 - celkem

6. pokračování

	Kód obce	Okres	Stav k 1. 1.	Narození	Zemřelí	Přistěhovalí z ČR	Přistěhovalí z ciziny	Vystěhovalí do ČR	Vystěhovalí do ciziny	Přírůstek migrací	Přírůstek celkem	Stav k 31. 12.	Stav k 1. 7.
Osvračín	554073	DO	605	3	6	7	1	17	-	-9	-12	593	602
Ošelín	541681	TC	162	7	2	8	-	17	-	-9	-4	158	160
Otěšice	540293	PJ	147	1	1	-	-	9	-	-9	-9	138	140
Otov	566209	DO	101	-	2	9	-	6	-	3	1	102	101
Pačejov	556912	KT	793	4	7	8	1	15	-	-6	-9	784	794
Pařezov	599182	DO	151	3	2	7	2	3	-	6	7	158	156
Pasečnice	554081	DO	193	3	4	7	-	3	2	2	1	194	190
Pastuchovice	566781	PS	67	-	-	6	-	2	-	4	4	71	67
Pec	554090	DO	239	2	7	6	-	8	-	-2	-7	232	233
Pelechy	566373	DO	71	2	-	8	-	4	-	4	6	77	73
Pernarec	559334	PS	763	10	5	17	1	16	1	1	6	769	760
Petrovice u Sušice	556921	KT	606	10	12	8	-	13	1	-6	-8	598	603
Planá	561134	TC	5 485	54	52	117	6	133	12	-22	-20	5 465	5 489
Pláně	530336	PS	273	-	4	16	-	20	-	-4	-8	265	271
Plánice	556955	KT	1 691	15	9	24	-	50	-	-26	-20	1 671	1 671
Plasy	559351	PS	2 617	32	35	60	2	54	5	3	-	2 617	2 610
Plešnice	559369	PS	276	5	-	3	1	8	-	-4	1	277	276
Plískov	566861	RO	120	1	-	6	-	4	-	2	3	123	119
Plzeň	554791	PM	167 472	1 668	1 768	3 016	951	2 824	481	662	562	168 034	167 701
Přovany	559377	PS	412	4	4	3	2	7	-	-2	-2	410	413
Poběžovice	554111	DO	1 616	15	18	30	3	46	-	-13	-16	1 600	1 611
Pocinovice	554120	DO	548	5	6	26	-	3	-	23	22	570	550
Poděvousy	566365	DO	246	1	3	13	-	6	-	7	5	251	248
Podmokly	551686	KT	161	3	2	13	-	6	-	7	8	169	164
Podmokly	560081	RO	267	2	2	7	-	8	-	-1	-1	266	267
Polánka	553565	PJ	44	1	-	2	-	1	-	1	2	46	47
Poleň	541788	KT	298	5	3	4	-	9	-	-5	-3	295	296
Postřekov	554138	DO	1 121	7	8	17	-	24	-	-7	-8	1 113	1 111
Potvorov	530247	PS	135	-	-	2	-	6	-	-4	-4	131	133
Prádlo	558231	PJ	273	3	7	8	1	10	-	-1	-5	268	275
Prášíly	556084	KT	161	-	3	3	-	6	-	-3	-6	155	159
Prostiboř	541486	TC	139	-	4	5	1	3	3	-	-4	135	137
Předenice	540412	PJ	207	2	5	14	-	4	-	10	7	214	211
Předslav	557005	KT	725	4	5	22	-	16	-	6	5	730	729
Přehýšov	559393	PS	441	5	2	24	-	13	-	11	14	455	450
Přestavky	530131	PJ	227	1	3	5	-	5	-	-	-2	225	225
Přeštice	558249	PJ	7 214	42	56	111	19	155	10	-35	-49	7 165	7 179
Příchovice	558257	PJ	1 072	8	14	35	2	21	-	16	10	1 082	1 080
Příkosice	579131	RO	414	4	5	11	-	11	-	-	-1	413	415
Přimda	561151	TC	1 544	24	15	112	13	126	8	-9	-	1 544	1 530
Příšov	567086	PS	288	1	2	-	1	8	-	-7	-8	280	281
Přívětice	560111	RO	205	4	-	1	-	3	-	-2	2	207	208
Ptenín	558265	PJ	199	2	2	2	-	2	-	-	-	199	197
Puclice	554154	DO	350	1	4	8	3	12	-	-1	-4	346	351
Rabí	557013	KT	488	6	8	27	-	11	-	16	14	502	503
Radkovice	540421	PJ	112	-	2	-	-	2	1	-3	-5	107	108
Radnice	560120	RO	1 764	12	22	53	6	22	2	35	25	1 789	1 774
Raková	566942	RO	223	1	2	16	-	1	-	15	14	237	234
Rejštejn	557021	KT	250	5	4	7	-	12	-	-5	-4	246	249
Rochlov	559423	PS	254	2	4	7	-	7	-	-	-2	252	257
Rokycany	559717	RO	14 013	148	139	282	33	313	22	-20	-11	14 002	13 988
Roupov	558290	PJ	253	1	4	7	-	1	-	6	3	256	254

Obce Plzeňského kraje

Tab. 5.1 Pohyb obyvatelstva v obcích Plzeňského kraje v roce 2013 - celkem

7. pokračování

	Kód obce	Okres	Stav k 1. 1.	Narození	Zemřelí	Přistěhovalí z ČR	Přistěhovalí z ciziny	Vystěhovalí do ČR	Vystěhovalí do ciziny	Přírůstek migrací	Přírůstek celkem	Stav k 31. 12.	Stav k 1. 7.
Rozvadov	561169	TC	756	13	9	29	9	39	9	-10	-6	750	763
Rybnice	559431	PS	505	5	1	17	-	12	-	5	9	514	510
Rybník	554189	DO	179	2	4	9	-	6	-	3	1	180	177
Řeňče	558303	PJ	918	8	12	10	2	27	-	-15	-19	899	906
Sebečice	560146	RO	69	-	1	-	-	1	-	-1	-2	67	67
Seč	558311	PJ	291	5	2	9	-	6	1	2	5	296	295
Sedlec	530271	PS	99	1	1	9	-	7	-	2	2	101	100
Sedliště	540692	PJ	112	1	3	2	-	4	-	-2	-4	108	111
Semněvice	554201	DO	180	5	2	18	1	15	-	4	7	187	184
Sirá	546488	RO	124	2	4	5	-	2	-	3	1	125	124
Skapce	579467	TC	99	-	1	6	-	2	1	3	2	101	102
Skašov	539937	PJ	246	2	2	8	-	8	1	-1	-1	245	243
Skomelno	566845	RO	212	4	1	9	-	13	-	-4	-1	211	210
Skořice	506664	RO	251	4	4	2	-	5	-	-3	-3	248	245
Slatina	566748	PS	73	-	1	-	-	-	-	-	-1	72	73
Slatina	578436	KT	105	-	1	-	-	2	-	-2	-3	102	104
Smědčice	540722	RO	253	4	-	16	-	3	-	13	17	270	258
Soběnkury	558346	PJ	620	3	5	9	-	15	-	-6	-8	612	615
Soběšice	557099	KT	385	5	10	19	-	19	-	-	-5	380	373
Spálené Poříčí	558362	PJ	2 682	38	38	59	1	61	-	-1	-1	2 681	2 673
Spáňov	554251	DO	186	1	2	1	-	5	-	-4	-5	181	186
Srbice	554260	DO	393	1	5	3	1	11	-	-7	-11	382	386
Srby	540676	PJ	175	3	4	1	1	3	-	-1	-2	173	173
Srby	554278	DO	411	8	4	15	2	11	-	6	10	421	422
Srní	557111	KT	257	2	4	2	-	5	-	-3	-5	252	256
Staňkov	554294	DO	3 218	29	29	94	4	62	6	30	30	3 248	3 247
Staré Sedliště	561185	TC	1 312	16	8	76	1	85	1	-9	-1	1 311	1 297
Staré Sedlo	561193	TC	246	4	2	6	-	12	1	-7	-5	241	246
Starý Plzenec	558371	PM	4 888	44	45	162	2	95	1	68	67	4 955	4 935
Stod	558389	PJ	3 705	29	49	71	7	87	1	-10	-30	3 675	3 677
Strašice	560162	RO	2 454	17	19	55	3	62	1	-5	-7	2 447	2 466
Strašín	557129	KT	356	4	5	8	-	17	2	-11	-12	344	354
Stráž	554316	DO	240	1	1	2	-	10	-	-8	-8	232	236
Stráž	561207	TC	1 123	14	17	38	2	47	1	-8	-11	1 112	1 127
Strážov	557137	KT	1 351	18	11	23	10	23	-	10	17	1 368	1 365
Střelice	540056	PJ	149	2	1	2	-	1	-	1	2	151	152
Stříbro	561215	TC	7 830	58	73	116	17	165	14	-46	-61	7 769	7 793
Střížovice	558401	PJ	378	3	4	12	-	9	-	3	2	380	377
Studánka	561223	TC	468	8	2	9	1	20	-	-10	-4	464	463
Studená	553603	PS	41	-	-	-	-	2	-	-2	-2	39	39
Sulislav	561231	TC	219	1	2	8	-	12	-	-4	-5	214	215
Sušice	557153	KT	11 270	106	130	220	17	192	14	31	7	11 277	11 258
Svéradice	557161	KT	333	3	5	8	-	14	-	-6	-8	325	331
Svojkovice	541176	RO	413	3	6	9	-	12	-	-3	-6	407	411
Svojšíň	561258	TC	416	3	4	25	-	16	-	9	8	424	414
Sytno	557081	TC	346	3	2	9	1	13	-	-3	-2	344	344
Štáhlavy	558427	PM	2 460	30	29	54	3	46	-	11	12	2 472	2 464
Štěnovice	558435	PJ	1 795	30	14	95	-	27	1	67	83	1 878	1 838
Štěnovický Borek	539741	PM	514	5	3	31	2	15	-	18	20	534	520
Štichov	566101	DO	79	1	3	-	-	2	-	-2	-4	75	75
Štichovice	578797	PS	120	1	-	1	-	2	-	-1	-	120	120
Štířov	579343	RO	58	1	-	-	-	2	-	-2	-1	57	59

Obce Plzeňského kraje

Tab. 5.1 Pohyb obyvatelstva v obcích Plzeňského kraje v roce 2013 - celkem

8. pokračování

	Kód obce	Okres	Stav k 1. 1.	Narození	Zemřelí	Přistěhovalí z ČR	Přistěhovalí z ciziny	Vystěhovalí do ČR	Vystěhovalí do ciziny	Přírůstek migrací	Přírůstek celkem	Stav k 31. 12.	Stav k 1. 7.
Švihov	557200	KT	1 704	17	24	33	3	31	-	5	-2	1 702	1 701
Tachov	560715	TC	12 595	103	133	320	54	306	63	5	-25	12 570	12 535
Tatiná	578983	PS	244	3	1	2	-	4	-	-2	-	244	243
Těně	560189	RO	265	2	3	6	-	5	-	1	-	265	265
Terešov	566802	RO	149	3	7	7	-	3	-	4	-	149	144
Těškov	546526	RO	318	2	4	4	-	15	-	-11	-13	305	312
Tis u Blatna	559482	PS	99	-	4	7	-	-	-	7	3	102	99
Tisová	541621	TC	472	8	6	13	-	15	-	-2	-	472	476
Tlučná	559491	PS	3 093	36	30	120	1	76	3	42	48	3 141	3 080
Tlumačov	554341	DO	423	4	3	7	-	8	1	-2	-1	422	427
Tojice	578614	PJ	84	1	-	4	-	-	-	4	5	89	86
Trhanov	554359	DO	567	3	5	6	-	17	3	-14	-16	551	550
Trnová	559504	PS	845	11	5	27	1	21	-	7	13	858	848
Trokavec	579246	RO	87	1	-	3	-	3	-	-	1	88	86
Trpísty	561291	TC	240	2	2	9	-	4	-	5	5	245	242
Třebčice	578592	PJ	113	2	1	5	2	1	1	5	6	119	116
Třemešné	561304	TC	382	2	4	7	1	13	-	-5	-7	375	373
Třemošná	559521	PS	4 949	46	48	96	4	104	8	-12	-14	4 935	4 925
Tužice	553522	KT	91	1	2	-	-	2	-	-2	-3	88	90
Týček	546534	RO	202	4	6	10	-	7	-	3	1	203	202
Tymákov	558460	PM	871	10	11	49	1	27	-	23	22	893	882
Týnec	541885	KT	321	1	5	15	-	6	-	9	5	326	324
Týniště	539929	PJ	52	-	-	2	-	5	-	-3	-3	49	48
Úboč	566161	DO	104	-	1	7	-	1	-	6	5	109	103
Úherce	546411	PS	323	6	2	23	1	11	-	13	17	340	331
Újezd	554383	DO	407	6	3	9	-	5	-	4	7	414	406
Újezd nade Mží	566594	PS	96	2	-	1	-	2	-	-1	1	97	96
Újezd u Plánice	578321	KT	110	3	4	4	-	1	-	3	2	112	108
Újezd u Svatého Kříže	546551	RO	228	4	2	9	-	9	-	-	2	230	228
Úlice	559555	PS	466	5	2	26	1	9	-	18	21	487	474
Únehle	541435	TC	125	5	2	-	-	-	-	-	3	128	128
Únějovice	554391	DO	104	2	4	1	-	3	-	-2	-4	100	102
Úněšov	559563	PS	574	4	8	5	-	23	-	-18	-22	552	564
Únětice	540528	PJ	133	2	1	7	-	2	-	5	6	139	138
Úsilov	554405	DO	141	-	1	-	-	2	-	-2	-3	138	140
Úterý	559571	PS	462	3	6	14	1	6	-	9	6	468	466
Útušice	558486	PJ	652	5	3	16	-	10	-	6	8	660	648
Vejprnice	559580	PS	3 829	55	35	172	9	96	2	83	103	3 932	3 900
Vejvanov	560227	RO	245	3	-	4	-	14	-	-10	-7	238	245
Velečín	578924	PS	62	-	-	7	-	5	-	2	2	64	66
Velhartice	557366	KT	880	9	16	16	3	20	2	-3	-10	870	870
Velké Hydčice	557374	KT	260	1	3	1	6	13	-	-6	-8	252	259
Velký Bor	557382	KT	570	7	8	10	-	10	-	-	-1	569	572
Velký Malahov	554413	DO	278	7	2	14	-	14	-	-	5	283	283
Ves Touškov	558494	PJ	332	2	2	15	1	3	1	12	12	344	336
Veselá	560235	RO	281	1	1	13	-	9	-	4	4	285	281
Vidice	554421	DO	172	2	5	6	-	9	-	-3	-6	166	171
Vísky	579289	RO	47	1	-	2	-	5	-	-3	-2	45	49
Vlčí	566691	PJ	64	-	-	2	1	6	-	-3	-3	61	63
Vlčtejn	540706	PJ	91	1	1	3	-	1	-	2	2	93	92
Vlkanov	566250	DO	128	-	2	8	-	2	-	6	4	132	130
Vochoň	559601	PS	711	9	7	69	-	20	-	49	51	762	713

Obce Plzeňského kraje

Tab. 5.1 Pohyb obyvatelstva v obcích Plzeňského kraje v roce 2013 - celkem

dokončení

	Kód obce	Okres	Stav k 1. 1.	Narození	Zemřelí	Přistěhovalí z ČR	Přistěhovalí z ciziny	Vystěhovalí do ČR	Vystěhovalí do ciziny	Přírůstek migrací	Přírůstek celkem	Stav k 31. 12.	Stav k 1. 7.
Volduchy	560251	RO	1 070	14	12	52	-	14	-	38	40	1 110	1 091
Vranov	579491	TC	163	-	2	14	-	5	-	9	7	170	168
Vrčeň	558559	PJ	329	5	3	8	-	9	-	-1	1	330	335
Vrhaveč	557455	KT	923	5	13	14	-	18	-	-4	-12	911	912
Vřeskovice	566055	KT	299	1	3	6	-	-	-	6	4	303	300
Vstíř	558567	PJ	470	7	1	19	-	18	1	-	6	476	468
Všehrdy	566497	PS	53	-	1	4	-	-	-	4	3	56	53
Všekary	566071	DO	118	4	2	6	-	9	-	-3	-1	117	119
Všenice	566799	RO	253	4	5	12	1	9	-	4	3	256	253
Všepadly	554448	DO	45	-	1	2	-	3	-	-1	-2	43	45
Všeruby	554456	DO	826	3	8	21	3	30	1	-7	-12	814	823
Všeruby	559628	PS	1 278	13	7	76	3	44	1	34	40	1 318	1 299
Výrov	566969	PS	450	4	9	14	-	6	-	8	3	453	444
Vysoká Libyně	530280	PS	239	1	2	4	-	2	1	1	-	239	239
Zadní Chodov	541362	TC	270	4	2	4	2	17	3	-14	-12	258	264
Zahořany	554464	DO	981	10	13	27	2	26	-	3	-	981	988
Zahrádka	578827	PS	150	-	2	2	-	3	-	-1	-3	147	145
Záchlumí	541664	TC	380	2	2	15	1	22	-	-6	-6	374	386
Zavlekov	557463	KT	426	2	-	3	-	10	-	-7	-5	421	424
Zbiroh	560260	RO	2 534	17	27	41	2	90	-	-47	-57	2 477	2 526
Zborovy	578312	KT	120	1	2	1	-	5	-	-4	-5	115	116
Zbůch	559661	PS	2 220	24	21	66	3	60	1	8	11	2 231	2 227
Zdemyslice	558583	PJ	564	7	7	18	1	8	1	10	10	574	576
Zemětice	558591	PJ	263	4	4	5	-	7	-	-2	-2	261	266
Zhoř	541460	TC	133	1	2	5	-	4	-	1	-	133	132
Zruč-Senec	559679	PS	3 063	26	18	79	3	55	1	26	34	3 097	3 072
Zvíkovec	541061	RO	186	2	3	2	-	6	-	-4	-5	181	186
Žákava	530182	PJ	435	4	4	25	2	9	-	18	18	453	449
Ždánov	554472	DO	156	1	1	-	-	4	-	-4	-4	152	153
Ždírec	558605	PJ	450	3	3	15	2	11	-	6	6	456	457
Železná Ruda	557528	KT	1 798	11	9	32	14	74	7	-35	-33	1 765	1 776
Žihle	559695	PS	1 407	9	11	42	1	40	1	2	-	1 407	1 397
Žihobce	557536	KT	614	5	9	16	-	10	-	6	2	616	618
Žichovice	557544	KT	674	5	6	14	-	15	-	-1	-2	672	675
Žilov	559709	PS	423	2	2	15	-	20	-	-5	-5	418	424
Žinkovy	558630	PJ	867	8	18	37	1	15	-	23	13	880	879
Životice	540137	PJ	44	-	1	-	-	-	-	-	-1	43	43

Obce Plzeňského kraje

Tab. 5.1 Pohyb obyvatelstva v obcích Plzeňského kraje v roce 2013 - muži

	Kód obce	Okres	Stav k 1. 1.	Narození	Zemřelí	Přistěhovalí z ČR	Přistěhovalí z ciziny	Vystěhovalí do ČR	Vystěhovalí do ciziny	Přírůstek migrací	Přírůstek celkem	Stav k 31. 12.	Stav k 1. 7.
Babylon	553433	DO	157	1	1	10	1	6	-	5	5	162	160
Bdeněves	566756	PS	335	3	3	8	-	4	-	4	4	339	338
Běhařov	541842	KT	119	1	-	1	-	1	-	-	1	120	119
Bělá nad Radbuzou	553441	DO	917	10	7	14	2	13	3	-	3	920	919
Benešovice	560723	TC	76	-	2	8	-	3	-	5	3	79	77
Běšiny	555797	KT	432	3	7	4	1	13	-	-8	-12	420	422
Bezděkov	541095	RO	63	1	-	1	-	1	-	-	1	64	63
Bezděkov	555801	KT	468	1	7	8	1	8	1	-	-6	462	466
Bezdružice	560740	TC	469	7	5	3	-	17	-	-14	-12	457	467
Bezvěrov	558656	PS	343	2	7	17	-	12	-	5	-	343	344
Bílou	530239	PS	41	1	-	1	-	1	-	-	1	42	41
Biřkov	578088	KT	64	-	1	-	-	2	-	-2	-3	61	62
Blatnice	558672	PS	393	3	3	16	-	8	-	8	8	401	396
Blažim	566764	PS	35	1	-	-	-	-	-	-	1	36	36
Blížejov	553450	DO	742	8	7	25	3	14	-	14	15	757	754
Blovice	557587	PJ	2 018	23	19	28	-	39	2	-13	-9	2 009	2 012
Bohy	566471	PS	64	1	-	1	-	5	-	-4	-3	61	63
Bolešiny	555835	KT	365	5	4	7	-	6	-	1	2	367	364
Bolkov	540463	PJ	26	-	1	-	-	-	-	-	-1	25	26
Bor	560758	TC	2 061	23	22	73	14	72	5	10	11	2 072	2 060
Borovno	566705	PJ	41	1	-	1	-	-	-	1	2	43	41
Borovy	542156	PJ	125	-	4	3	-	5	-	-2	-6	119	124
Brnířov	566136	DO	200	3	2	2	-	3	1	-2	-1	199	202
Brod nad Tichou	541605	TC	127	-	1	2	-	1	-	1	-	127	126
Brodeslavy	566489	PS	38	-	2	-	-	1	-	-1	-3	35	36
Broumov	541401	TC	61	-	1	10	-	2	-	8	7	68	66
Břasy	559725	RO	1 117	6	17	28	1	29	1	-1	-12	1 105	1 102
Březina	559733	RO	180	-	2	13	-	1	-	12	10	190	188
Břežany	541923	KT	91	1	-	5	-	-	-	5	6	97	93
Bučí	558699	PS	75	2	2	3	-	1	-	2	2	77	73
Budětice	555894	KT	159	-	2	1	-	2	-	-1	-3	156	155
Bujesily	559741	RO	30	1	1	-	-	-	-	-	-	30	30
Buková	546372	PJ	129	-	5	1	-	2	-	-1	-6	123	127
Bukovec	553506	DO	40	-	2	2	-	5	-	-3	-5	35	40
Bukovník	530085	KT	40	1	1	-	-	1	-	-1	-1	39	38
Bušovice	559750	RO	295	4	5	10	-	-	-	10	9	304	303
Cebiv	560782	TC	138	-	2	4	-	1	-	3	1	139	138
Cekov	559768	RO	73	1	2	1	-	2	-	-1	-2	71	70
Čtiboř	579459	TC	178	2	2	1	-	6	-	-5	-5	173	174
Čachrov	555941	KT	299	5	3	5	-	10	1	-6	-4	295	293
Částkov	560804	TC	188	2	3	2	-	3	-	-1	-2	186	187
Čečovice	566080	DO	53	1	1	1	-	-	-	1	1	54	54
Čeminy	558711	PS	126	1	3	4	-	2	-	2	-	126	127
Čermná	553514	DO	111	1	1	6	-	-	-	6	6	117	112
Černíkov	553531	KT	161	3	4	3	-	-	-	3	2	163	162
Černíkovice	566632	PS	32	-	-	-	-	-	-	-	-	32	32
Černošín	560812	TC	572	7	9	21	-	16	1	4	2	574	572
Černovice	566098	DO	79	2	7	9	-	2	-	7	2	81	79
Čerňovice	530328	PS	72	1	1	3	-	-	-	3	3	75	73
Červené Poříčí	542172	KT	123	2	-	2	-	2	-	-	2	125	123
Česká Bříza	558745	PS	265	4	3	6	-	5	-	1	2	267	265
Česká Kubice	553549	DO	452	3	8	21	5	17	3	6	1	453	453

Obce Plzeňského kraje

Tab. 5.1 Pohyb obyvatelstva v obcích Plzeňského kraje v roce 2013 - muži

1. pokračování

	Kód obce	Okres	Stav k 1. 1.	Narození	Zemřelí	Přistěhovalí z ČR	Přistěhovalí z ciziny	Vystěhovalí do ČR	Vystěhovalí do ciziny	Přírůstek migrací	Přírůstek celkem	Stav k 31. 12.	Stav k 1. 7.
Čihaň	542024	KT	97	-	-	2	-	2	-	-	-	97	96
Čilá	540927	RO	8	-	-	-	-	-	-	-	-	8	8
Čímice	578495	KT	86	2	2	-	-	-	-	-	-	86	85
Čížice	557641	PJ	259	2	3	9	-	4	-	5	4	263	263
Čížkov	557650	PJ	358	2	6	3	-	8	-	-5	-9	349	354
Čmelíny	578568	PJ	70	-	-	1	-	-	-	1	1	71	70
Dešenice	556041	KT	343	2	3	9	1	12	-	-2	-3	340	343
Díly	553557	DO	197	2	2	2	-	1	1	-	-	197	198
Dlažov	556068	KT	240	3	1	5	-	7	-	-2	-	240	242
Dlouhá Ves	556076	KT	459	2	6	11	2	11	6	-4	-8	451	454
Dlouhý Újezd	560839	TC	204	3	1	6	3	7	3	-1	1	205	205
Dnešice	557668	PJ	426	-	4	4	-	9	1	-6	-10	416	419
Dobršín	530123	KT	50	-	-	-	-	-	-	-	-	50	50
Dobřany	557676	PJ	3 030	26	27	53	4	58	-	-1	-2	3 028	3 023
Dobříč	558770	PS	203	-	5	5	-	2	-	3	-2	201	203
Dobřív	559776	RO	651	6	7	19	-	15	3	1	-	651	649
Dolany	556106	KT	432	3	3	17	1	6	-	12	12	444	438
Dolany	558788	PS	140	4	1	5	-	1	-	4	7	147	145
Dolce	539945	PJ	141	-	-	3	-	1	-	2	2	143	142
Dolní Bělá	558796	PS	205	2	1	7	-	6	-	1	2	207	206
Dolní Hradiště	558800	PS	26	1	-	-	-	1	-	-1	-	26	27
Dolní Lukavice	557684	PJ	439	4	7	18	-	10	-	8	5	444	440
Domažlice	553425	DO	5 356	63	55	135	21	146	26	-16	-8	5 348	5 354
Domoraz	578517	KT	29	-	-	3	-	-	-	3	3	32	29
Drahkov	540251	PJ	62	1	1	4	-	3	-	1	1	63	61
Drahoňův Újezd	530379	RO	71	1	1	1	1	5	-	-3	-3	68	71
Drahotín	553573	DO	95	1	3	3	1	2	-	2	-	95	94
Dražeň	578665	PS	72	-	1	2	-	-	-	2	1	73	73
Draženov	553581	DO	204	5	2	3	-	4	-	-1	2	206	203
Dražovice	566683	KT	85	-	3	3	-	3	-	-	-3	82	82
Druztová	558834	PS	342	7	2	8	1	4	1	4	9	351	345
Dýšina	558851	PM	884	4	5	16	6	23	1	-2	-3	881	885
Ejpovice	559792	RO	325	4	4	13	-	8	-	5	5	330	335
Erpužice	560855	TC	182	1	2	2	1	2	1	-	-1	181	181
Frymburk	578525	KT	53	1	-	1	-	1	-	-	1	54	53
Halže	560863	TC	489	6	6	13	-	27	1	-15	-15	474	481
Hamry	578240	KT	65	-	-	3	-	3	-	-	-	65	64
Hartmanice	556181	KT	541	2	1	14	-	14	1	-1	-	541	541
Hejná	541796	KT	98	-	2	2	1	4	-	-1	-3	95	95
Heřmanova Huť	558869	PS	891	8	10	12	1	10	1	2	-	891	893
Hlavňovice	556203	KT	239	2	5	7	-	1	1	5	2	241	240
Hlince	566390	PS	34	-	-	1	-	-	-	1	1	35	34
Hlohová	553620	DO	127	2	3	7	-	1	-	6	5	132	127
Hlohovčice	566641	DO	95	1	2	1	-	2	-	-1	-2	93	93
Hlohovice	559806	RO	156	1	2	6	-	5	-	1	-	156	156
Hnačov	542083	KT	56	-	2	1	-	4	-	-3	-5	51	53
Hněvnice	530221	PS	54	-	-	-	-	1	-	-1	-1	53	53
Holoubkov	559814	RO	705	7	6	7	3	17	2	-9	-8	697	704
Holovousy	566730	PS	28	-	-	-	-	-	-	-	-	28	28
Holýšov	553654	DO	2 453	30	23	46	4	57	2	-9	-2	2 451	2 450
Honezovice	540668	PJ	110	1	1	2	1	2	-	1	1	111	110
Hora Svatého Václava	566276	DO	29	-	1	1	-	1	-	-	-1	28	28

Obce Plzeňského kraje

Tab. 5.1 Pohyb obyvatelstva v obcích Plzeňského kraje v roce 2013 - muži

2. pokračování

	Kód obce	Okres	Stav k 1. 1.	Narození	Zemřelí	Přistěhovalí z ČR	Přistěhovalí z ciziny	Vystěhovalí do ČR	Vystěhovalí do ciziny	Přírůstek migrací	Přírůstek celkem	Stav k 31. 12.	Stav k 1. 7.
Horažďovice	556254	KT	2 655	24	23	44	1	44	1	-	1	2 656	2 653
Horní Bělá	558877	PS	286	-	6	5	-	3	-	2	-4	282	289
Horní Bříza	558885	PS	2 106	28	26	48	-	53	1	-6	-4	2 102	2 098
Horní Kamenice	553662	DO	111	1	-	4	-	3	-	1	2	113	109
Horní Kozolupy	541290	TC	123	2	2	5	-	1	-	4	4	127	126
Horní Lukavice	539821	PJ	195	2	2	7	-	2	-	5	5	200	199
Horská Kvilda	542091	KT	33	-	-	-	-	2	-	-2	-2	31	32
Horšice	557722	PJ	215	2	1	2	-	7	-	-5	-4	211	212
Horšovský Týn	553671	DO	2 472	17	20	51	7	52	4	2	-1	2 471	2 456
Hostouň	553689	DO	682	4	7	11	1	9	1	2	-1	681	675
Hošťka	560898	TC	235	-	1	10	-	8	-	2	1	236	236
Hradec	557731	PJ	270	5	2	4	1	5	1	-1	2	272	270
Hrádek	556301	KT	698	8	4	12	1	15	-	-2	2	700	698
Hrádek	559822	RO	1 460	11	15	36	4	42	-	-2	-6	1 454	1 467
Hradešice	556319	KT	215	4	3	7	-	6	-	1	2	217	213
Hradiště	541001	RO	17	-	-	2	-	-	-	2	2	19	18
Hradiště	557749	PJ	123	1	2	4	-	3	-	1	-	123	125
Hradiště	566179	DO	89	1	1	1	-	2	-	-1	-1	88	89
Hromnice	558915	PS	582	6	3	21	1	4	-	18	21	603	590
Hůrky	559849	RO	117	-	1	5	-	3	-	2	1	118	118
Hvozd	558931	PS	131	3	1	-	-	1	-	-1	1	132	131
Hvožďany	566331	DO	12	-	-	-	-	-	-	-	-	12	12
Chanovice	556335	KT	390	4	3	5	-	7	1	-3	-2	388	385
Cheznovice	559857	RO	381	4	8	10	-	5	-	5	1	382	383
Chlistov	556343	KT	57	-	2	2	-	1	1	-	-2	55	57
Chlum	540803	RO	23	-	-	-	-	-	-	-	-	23	23
Chlum	557773	PJ	107	1	-	4	-	3	-	1	2	109	104
Chlumčany	557781	PJ	1 224	10	12	29	3	43	1	-12	-14	1 210	1 223
Chlumy	540307	PJ	135	1	2	1	-	1	-	-	-1	134	133
Chocenice	557803	PJ	280	1	2	7	-	7	1	-1	-2	278	277
Chocomyšl	553727	DO	50	1	1	4	-	1	-	3	3	53	51
Chodov	553735	DO	398	5	6	5	-	10	1	-6	-7	391	394
Chodová Planá	560901	TC	960	8	14	20	-	20	3	-3	-9	951	953
Chodská Lhota	553743	DO	207	-	1	7	-	5	-	2	1	208	205
Chodský Újezd	560910	TC	396	4	4	6	2	15	-	-7	-7	389	388
Chomle	541141	RO	34	1	-	2	-	2	-	-	1	35	35
Chotěšov	557838	PJ	1 385	10	13	40	3	45	7	-9	-12	1 373	1 374
Chotíkov	558940	PS	542	3	3	19	1	10	-	10	10	552	549
Chrást	558966	PM	909	14	7	27	5	16	-	16	23	932	922
Chrastavice	553751	DO	195	4	2	8	-	2	-	6	8	203	199
Chříč	558974	PS	105	3	1	8	-	2	-	6	8	113	110
Chudenice	556378	KT	375	3	6	8	1	13	-	-4	-7	368	373
Chudenín	556386	KT	302	4	2	5	3	11	1	-4	-2	300	305
Chválenice	557846	PM	350	3	4	11	1	3	1	8	7	357	352
Janovice nad Úhlavou	556394	KT	1 140	13	10	25	4	22	2	5	8	1 148	1 142
Jarov	558982	PS	66	-	1	1	-	1	-	-	-1	65	65
Jarov	578541	PJ	122	-	1	4	-	6	-	-2	-3	119	118
Javor	541869	KT	37	-	1	1	-	-	-	1	-	37	37
Ježovy	541753	KT	117	2	1	9	-	2	-	7	8	125	119
Kaceřov	558991	PS	65	2	1	3	-	-	-	3	4	69	66
Kakejcov	579017	RO	47	2	-	-	-	1	-	-1	1	48	47
Kamenec	566811	RO	33	1	1	1	-	-	-	1	1	34	33

Obce Plzeňského kraje

Tab. 5.1 Pohyb obyvatelstva v obcích Plzeňského kraje v roce 2013 - muži

3. pokračování

	Kód obce	Okres	Stav k 1. 1.	Narození	Zemřelí	Přistěhovalí z ČR	Přistěhovalí z ciziny	Vystěhovalí do ČR	Vystěhovalí do ciziny	Přírůstek migrací	Přírůstek celkem	Stav k 31. 12.	Stav k 1. 7.
Kamenný Újezd	541150	RO	346	4	6	19	1	2	2	16	14	360	360
Kanice	566144	DO	95	3	2	4	-	2	1	1	2	97	93
Kaničky	553778	DO	13	-	-	1	-	-	-	1	1	14	13
Kařez	559903	RO	323	5	6	20	-	7	-	13	12	335	325
Kařízek	530361	RO	25	-	1	2	-	-	-	2	1	26	27
Kasejovice	557862	PJ	666	3	11	12	5	18	-	-1	-9	657	656
Kašperské Hory	556432	KT	722	6	14	15	2	23	-	-6	-14	708	717
Kaznějov	559008	PS	1 542	16	15	44	7	43	4	4	5	1 547	1 551
Kbel	557871	PJ	167	1	2	3	-	6	1	-4	-5	162	162
Kbelany	538183	PS	42	1	-	2	-	-	-	2	3	45	43
Kdyně	553786	DO	2 523	17	21	51	3	41	3	10	6	2 529	2 533
Kejnice	541826	KT	47	2	1	2	-	-	-	2	3	50	48
Klabava	559911	RO	220	1	3	7	1	2	-	6	4	224	225
Kladruby	559920	RO	85	2	1	4	-	2	-	2	3	88	88
Kladruby	560928	TC	794	16	6	19	1	20	-	-	10	804	796
Klášteř	557897	PJ	108	1	1	3	-	3	-	-	-	108	110
Klatovy	555771	KT	10 742	104	105	171	17	185	29	-26	-27	10 715	10 733
Klenčí pod Čerchovem	553794	DO	646	8	9	18	1	24	-	-5	-6	640	641
Klenová	541851	KT	69	1	2	-	-	2	-	-2	-3	66	68
Kočín	578771	PS	66	1	2	-	-	1	-	-1	-2	64	66
Kočov	541559	TC	97	-	1	3	-	3	-	-	-1	96	97
Kokašice	541494	TC	128	1	-	3	-	4	-	-1	-	128	130
Kolinec	556467	KT	732	5	10	17	1	13	-	5	-	732	738
Koloveč	553816	DO	493	4	6	20	-	12	-	8	6	499	502
Konstantinovy Lázně	560952	TC	445	4	6	3	-	8	-	-5	-7	438	438
Kopidlo	559024	PS	70	1	2	-	-	-	-	-	-1	69	69
Kornatice	579033	RO	90	1	1	-	1	2	-	-1	-1	89	90
Koryta	559032	PS	67	-	-	1	-	2	-	-1	-1	66	65
Kostelec	503916	TC	267	4	5	10	-	10	-	-	-1	266	265
Kotovice	540633	PJ	150	3	-	3	-	1	-	2	5	155	154
Kout na Šumavě	553824	DO	551	5	3	10	1	7	-	4	6	557	556
Kovčín	578177	KT	37	-	-	3	-	1	-	2	2	39	38
Kozlovice	540200	PJ	50	1	1	2	-	-	-	2	2	52	52
Kozojedy	559041	PS	290	2	1	10	-	5	-	5	6	296	294
Kozolupy	559059	PS	513	6	2	12	1	15	4	-6	-2	511	515
Kožlany	559067	PS	697	4	8	18	1	14	-	5	1	698	697
Kralovice	559075	PS	1 721	25	25	39	2	33	2	6	6	1 727	1 721
Kramolín	557943	PJ	52	-	4	2	-	4	-	-2	-6	46	48
Krašovice	559083	PS	205	1	2	4	-	3	-	1	-	205	204
Krsy	559091	PS	116	1	1	9	-	3	-	6	6	122	123
Křelovice	559105	PS	115	1	2	3	-	-	-	3	2	117	118
Křenice	556505	KT	95	2	3	1	-	-	-	1	-	95	95
Křenovy	553832	DO	74	2	-	1	-	-	-	1	3	77	76
Kšice	560979	TC	113	2	4	1	-	4	-	-3	-5	108	110
Kunějovice	559121	PS	72	-	-	4	-	1	-	3	3	75	75
Kvášňovice	541931	KT	52	-	1	2	-	1	-	1	-	52	52
Kvíčovice	553841	DO	192	4	1	4	-	3	-	1	4	196	192
Kyšice	559130	PM	437	6	5	13	-	4	-	9	10	447	439
Ledce	559148	PS	381	4	2	11	-	4	-	7	9	390	388
Lesná	561002	TC	241	-	6	6	-	10	-	-4	-10	231	240
Lestkov	561011	TC	215	1	2	7	-	8	-	-1	-2	213	212

Obce Plzeňského kraje

Tab. 5.1 Pohyb obyvatelstva v obcích Plzeňského kraje v roce 2013 - muži

4. pokračování

	Kód obce	Okres	Stav k 1. 1.	Narození	Zemřelí	Přistěhovalí z ČR	Přistěhovalí z ciziny	Vystěhovalí do ČR	Vystěhovalí do ciziny	Přírůstek migrací	Přírůstek celkem	Stav k 31. 12.	Stav k 1. 7.
Letiny	557951	PJ	316	3	8	17	1	9	-	9	4	320	316
Letkov	540561	PM	310	3	2	8	-	3	-	5	6	316	311
Lhota pod Radčem	567001	RO	154	1	-	6	1	4	-	3	4	158	159
Lhotka u Radnic	559946	RO	36	-	-	-	-	-	-	-	-	36	36
Lhůta	578606	PM	88	-	3	2	-	1	-	1	-2	86	89
Libkov	553859	DO	59	-	-	-	-	-	-	-	-	59	59
Liblín	559954	RO	147	-	4	8	-	5	-	3	-1	146	147
Líně	559164	PS	1 223	9	10	29	5	22	2	10	9	1 232	1 219
Lisov	540064	PJ	57	1	1	3	-	3	-	-	-	57	58
Líšina	540617	PJ	85	-	1	1	-	1	1	-1	-2	83	84
Líšná	559962	RO	92	-	1	4	-	2	-	2	1	93	93
Líšťany	559172	PS	356	5	4	10	-	11	-	-1	-	356	360
Líté	566420	PS	104	-	2	3	-	1	-	2	-	104	104
Litohlavy	553611	RO	256	1	2	3	-	5	-	-2	-3	253	252
Lochousice	566462	PS	58	-	-	4	-	1	-	3	3	61	58
Lom u Tachova	541702	TC	212	4	3	2	-	9	-	-7	-6	206	212
Lomec	578070	KT	62	-	1	4	-	-	-	4	3	65	62
Losiná	558001	PM	594	8	4	21	-	13	-	8	12	606	599
Loučim	553867	DO	67	1	-	-	-	1	-	-1	-	67	68
Louňová	558010	PJ	40	-	1	6	-	2	-	4	3	43	40
Loza	566446	PS	138	3	2	1	-	2	-	-1	-	138	139
Lužany	558028	PJ	314	4	5	15	-	8	-	7	6	320	320
Luženičky	553891	DO	172	1	2	3	-	-	-	3	2	174	172
Malý Bor	556629	KT	292	1	2	4	1	4	-	1	-	292	291
Manětín	559202	PS	583	5	4	9	-	13	-	-4	-3	580	580
Maňovice	578410	KT	19	-	-	-	-	-	-	-	-	19	19
Meclov	553913	DO	567	2	8	10	1	14	3	-6	-12	555	559
Měčín	556637	KT	597	5	8	10	-	13	-	-3	-6	591	595
Medový Újezd	579009	RO	102	2	2	6	1	1	1	5	5	107	101
Měcholupy	539716	PJ	115	1	2	5	-	3	-	2	1	116	115
Merklín	558044	PJ	602	5	5	10	3	13	2	-2	-2	600	603
Město Touškov	559211	PS	1 024	8	10	17	1	23	2	-7	-9	1 015	1 023
Mešno	579084	RO	44	-	1	4	-	2	-	2	1	45	41
Mezholezy (dříve okres Domažlice)	553921	DO	36	1	2	7	-	1	-	6	5	41	39
Mezholezy (dříve okres Horš. Týn)	553930	DO	74	1	1	1	-	5	-	-4	-4	70	69
Mezihoří	578461	KT	31	1	-	-	-	-	-	-	1	32	32
Milavče	553948	DO	286	2	4	7	3	5	-	5	3	289	286
Mileč	558052	PJ	216	2	4	6	-	1	-	5	3	219	215
Milínov	530140	PJ	93	2	2	-	-	-	-	-	-	93	93
Milíře	541532	TC	126	-	2	6	-	5	-	1	-1	125	127
Mirošov	559997	RO	1 101	7	32	37	1	20	-	18	-7	1 094	1 100
Mířkov	553956	DO	142	-	-	6	-	4	-	2	2	144	145
Míšov	546399	PJ	53	-	-	1	-	1	-	-	-	53	52
Mladotice	559237	PS	281	3	1	4	-	6	-	-2	-	281	280
Mladý Smolivec	558061	PJ	359	1	6	17	1	5	-	13	8	367	360
Mlečice	560006	RO	147	2	1	3	-	5	-	-2	-1	146	145
Mlýnské Struhadlo	542059	KT	27	-	-	3	-	-	-	3	3	30	29
Mnichov	566292	DO	120	1	2	2	-	3	-	-1	-2	118	121
Močerady	599174	DO	28	-	-	2	-	-	-	2	2	30	29
Modrava	542148	KT	37	-	-	2	-	2	-	-	-	37	36

Obce Plzeňského kraje

Tab. 5.1 Pohyb obyvatelstva v obcích Plzeňského kraje v roce 2013 - muži

5. pokračování

	Kód obce	Okres	Stav k 1. 1.	Narození	Zemřelí	Přistěhovalí z ČR	Přistěhovalí z ciziny	Vystěhovalí do ČR	Vystěhovalí do ciziny	Přírůstek migrací	Přírůstek celkem	Stav k 31. 12.	Stav k 1. 7.
Mohelnice	558079	PJ	29	1	-	-	-	2	-	-2	-1	28	28
Mochtín	556718	KT	514	3	4	10	-	5	1	4	3	517	516
Mokrosuky	556726	KT	65	1	1	3	-	1	-	2	2	67	66
Mokrouše	540641	PM	100	-	1	4	4	1	-	7	6	106	103
Mrákov	553981	DO	583	6	3	2	1	8	-	-5	-2	581	583
Mrtník	559245	PS	157	-	1	4	-	1	-	3	2	159	158
Mutěnin	553999	DO	125	-	1	2	-	1	-	1	-	125	124
Myslinka	566543	PS	93	2	-	6	-	3	-	3	5	98	95
Myslív	556734	KT	220	1	2	8	-	10	-	-2	-3	217	219
Myslovice	541745	KT	57	1	1	1	1	-	-	2	2	59	56
Mýto	560014	RO	757	7	9	18	1	17	-	2	-	757	763
Nadryby	559253	PS	56	1	1	3	-	1	-	2	2	58	58
Nalžovské Hory	556751	KT	608	5	6	8	2	15	-	-5	-6	602	606
Nebílovy	540340	PJ	168	1	2	4	-	2	-	2	1	169	167
Nečtiny	559261	PS	315	1	1	10	-	3	-	7	7	322	321
Nehodiv	578223	KT	33	-	1	1	-	2	-	-1	-2	31	33
Nekmíř	559270	PS	230	1	1	8	-	3	-	5	5	235	233
Nekvasovy	558095	PJ	90	1	-	1	-	4	-	-3	-2	88	88
Nemanice	554006	DO	128	-	-	3	3	3	-	3	3	131	130
Němčice	599166	DO	72	1	1	1	-	1	-	-	-	72	72
Němčovice	566837	RO	74	1	-	3	-	1	-	2	3	77	74
Nepomuk	558109	PJ	1 947	27	19	32	2	38	1	-5	3	1 950	1 950
Netunice	558117	PJ	92	1	1	10	-	5	-	5	5	97	95
Neuměř	554022	DO	70	-	1	1	-	2	-	-1	-2	68	69
Neurazy	558125	PJ	506	4	9	2	-	9	1	-8	-13	493	500
Nevid	541192	RO	84	1	1	2	-	-	-	2	2	86	85
Nevolice	554031	DO	86	-	1	-	-	-	-	-	-1	85	86
Nevřeň	559288	PS	136	2	-	6	-	-	-	6	8	144	142
Nezamyslice	578533	KT	117	1	1	2	-	4	-	-2	-2	115	116
Nezbavětice	553590	PM	107	-	3	5	-	-	-	5	2	109	110
Nezdice	542296	PJ	93	1	2	3	-	3	-	-	-1	92	91
Nezdice na Šumavě	556815	KT	160	1	4	5	-	3	-	2	-1	159	159
Nezdřev	540102	PJ	58	-	1	-	-	2	-	-2	-3	55	56
Nezvěstice	558141	PM	698	5	7	10	-	8	-	2	-	698	699
Nová Ves	540269	PJ	136	1	2	1	-	3	-	-2	-3	133	132
Nová Ves	599131	DO	72	-	-	1	-	1	-	-	-	72	71
Nové Mitrovice	558176	PJ	178	2	3	6	-	6	-	-	-1	177	173
Nový Kramolín	554057	DO	120	1	-	1	-	4	-	-3	-2	118	121
Nýrsko	556831	KT	2 518	19	33	31	9	41	6	-7	-21	2 497	2 505
Nýřany	559300	PS	3 482	36	34	62	6	72	4	-8	-6	3 476	3 483
Obora	541443	TC	60	-	-	1	-	-	-	1	1	61	61
Obora	559318	PS	265	2	2	7	-	5	-	2	2	267	266
Obytce	541915	KT	107	3	-	1	-	3	-	-2	1	108	107
Olbramov	566888	TC	31	-	-	1	-	4	-	-3	-3	28	31
Olšany	541958	KT	105	1	1	1	-	3	-	-2	-2	103	105
Oplot	539783	PJ	179	1	-	2	-	5	-	-3	-2	177	177
Osek	560057	RO	665	10	1	15	-	14	-	1	10	675	673
Oselce	558184	PJ	170	1	-	4	-	12	-	-8	-7	163	165
Ostrov u Bezdružic	559326	PS	99	2	-	2	-	2	-	-	2	101	101
Ostrovec-Lhotka	566993	RO	44	-	-	1	-	2	-	-1	-1	43	43
Ostřetice	578061	KT	33	-	1	-	-	1	-	-1	-2	31	33

Obce Plzeňského kraje

Tab. 5.1 Pohyb obyvatelstva v obcích Plzeňského kraje v roce 2013 - muži

6. pokračování

	Kód obce	Okres	Stav k 1. 1.	Narození	Zemřelí	Přistěhovalí z ČR	Přistěhovalí z ciziny	Vystěhovalí do ČR	Vystěhovalí do ciziny	Přírůstek migrací	Přírůstek celkem	Stav k 31. 12.	Stav k 1. 7.
Osvračín	554073	DO	315	2	2	3	-	12	-	-9	-9	306	314
Ošelín	541681	TC	83	4	1	4	-	8	-	-4	-1	82	83
Otěšice	540293	PJ	75	1	-	-	-	3	-	-3	-2	73	73
Otov	566209	DO	52	-	-	4	-	2	-	2	2	54	53
Pačejov	556912	KT	399	2	3	3	1	5	-	-1	-2	397	399
Pařezov	599182	DO	76	2	1	5	1	2	-	4	5	81	80
Pasečnice	554081	DO	103	2	3	5	-	2	1	2	1	104	100
Pastuchovice	566781	PS	30	-	-	3	-	1	-	2	2	32	30
Pec	554090	DO	122	1	3	2	-	5	-	-3	-5	117	120
Pelechy	566373	DO	38	1	-	2	-	3	-	-1	-	38	36
Pernarec	559334	PS	390	3	3	10	-	6	1	3	3	393	389
Petrovice u Sušice	556921	KT	313	4	8	6	-	8	-	-2	-6	307	311
Planá	561134	TC	2 705	28	30	54	1	59	8	-12	-14	2 691	2 695
Pláně	530336	PS	139	-	1	8	-	12	-	-4	-5	134	138
Plánice	556955	KT	834	7	4	11	-	17	-	-6	-3	831	825
Plasy	559351	PS	1 318	18	22	29	1	23	4	3	-1	1 317	1 313
Plešnice	559369	PS	131	3	-	2	-	6	-	-4	-1	130	130
Plískov	566861	RO	63	1	-	2	-	2	-	-	1	64	63
Plzeň	554791	PM	81 304	834	871	1 481	511	1 357	278	357	320	81 624	81 449
Přovany	559377	PS	208	3	-	1	-	-	-	1	4	212	209
Poběžovice	554111	DO	787	8	9	9	1	17	-	-7	-8	779	784
Pocinovice	554120	DO	288	3	3	12	-	1	-	11	11	299	291
Poděvousy	566365	DO	138	-	1	5	-	2	-	3	2	140	139
Podmokly	551686	KT	72	3	2	5	-	2	-	3	4	76	75
Podmokly	560081	RO	137	1	1	2	-	4	-	-2	-2	135	136
Polánka	553565	PJ	27	-	-	-	-	-	-	-	-	27	27
Poleň	541788	KT	155	4	2	2	-	3	-	-1	1	156	153
Postřekov	554138	DO	577	5	6	7	-	8	-	-1	-2	575	572
Potvorov	530247	PS	68	-	-	1	-	3	-	-2	-2	66	67
Prádlo	558231	PJ	160	2	2	3	-	6	-	-3	-3	157	162
Prášíly	556084	KT	85	-	2	1	-	4	-	-3	-5	80	84
Prostiboř	541486	TC	79	-	3	3	-	1	1	1	-2	77	79
Předenice	540412	PJ	101	1	3	7	-	3	-	4	2	103	101
Předslav	557005	KT	342	3	2	12	-	11	-	1	2	344	347
Přehýšov	559393	PS	227	2	2	12	-	4	-	8	8	235	232
Přestavky	530131	PJ	116	1	2	2	-	5	-	-3	-4	112	114
Přeštice	558249	PJ	3 649	19	30	46	8	92	6	-44	-55	3 594	3 602
Příchovice	558257	PJ	544	3	7	14	1	6	-	9	5	549	549
Příkosice	579131	RO	207	4	1	4	-	4	-	-	3	210	210
Přimda	561151	TC	799	15	9	62	6	61	5	2	8	807	801
Příšov	567086	PS	144	-	2	-	1	1	-	-	-2	142	142
Přívětice	560111	RO	111	2	-	-	-	3	-	-3	-1	110	111
Ptenín	558265	PJ	94	-	1	1	-	-	-	1	-	94	94
Puclice	554154	DO	176	-	4	5	2	6	-	1	-3	173	176
Rabí	557013	KT	239	3	5	12	-	5	-	7	5	244	246
Radkovice	540421	PJ	62	-	1	-	-	-	1	-1	-2	60	61
Radnice	560120	RO	872	8	11	30	2	7	1	24	21	893	878
Raková	566942	RO	113	-	-	9	-	1	-	8	8	121	119
Rejštejn	557021	KT	130	2	2	4	-	2	-	2	2	132	129
Rochlov	559423	PS	122	1	1	3	-	4	-	-1	-1	121	122
Rokycany	559717	RO	6 877	86	72	114	16	167	10	-47	-33	6 844	6 844
Roupov	558290	PJ	135	1	3	2	-	-	-	2	-	135	133

Obce Plzeňského kraje

Tab. 5.1 Pohyb obyvatelstva v obcích Plzeňského kraje v roce 2013 - muži

7. pokračování

	Kód obce	Okres	Stav k 1. 1.	Narození	Zemřelí	Přistěhovalí z ČR	Přistěhovalí z ciziny	Vystěhovalí do ČR	Vystěhovalí do ciziny	Přírůstek migrací	Přírůstek celkem	Stav k 31. 12.	Stav k 1. 7.
Rozvadov	561169	TC	394	6	4	15	5	23	6	-9	-7	387	394
Rybnice	559431	PS	245	3	-	6	-	5	-	1	4	249	247
Rybník	554189	DO	92	1	3	5	-	2	-	3	1	93	92
Řeňče	558303	PJ	471	5	5	3	2	17	-	-12	-12	459	463
Sebečice	560146	RO	42	-	1	-	-	1	-	-1	-2	40	40
Seč	558311	PJ	134	4	1	3	-	3	1	-1	2	136	135
Sedlec	530271	PS	53	-	1	6	-	4	-	2	1	54	53
Sedliště	540692	PJ	59	1	1	-	-	2	-	-2	-2	57	59
Semněvice	554201	DO	87	1	-	9	1	6	-	4	5	92	88
Sirá	546488	RO	62	-	1	2	-	-	-	2	1	63	62
Skapce	579467	TC	52	-	-	3	-	-	1	2	2	54	53
Skašov	539937	PJ	116	-	-	3	-	3	-	-	-	116	115
Skomelno	566845	RO	108	3	-	4	-	6	-	-2	1	109	109
Skořice	506664	RO	136	2	1	1	-	1	-	-	1	137	136
Slatina	566748	PS	40	-	1	-	-	-	-	-	-1	39	40
Slatina	578436	KT	56	-	-	-	-	1	-	-1	-1	55	56
Smědčice	540722	RO	120	3	-	8	-	2	-	6	9	129	123
Soběnkury	558346	PJ	320	2	3	4	-	5	-	-1	-2	318	318
Soběšice	557099	KT	180	2	5	7	-	7	-	-	-3	177	174
Spálené Poříčí	558362	PJ	1 343	21	22	33	-	25	-	8	7	1 350	1 347
Spáňov	554251	DO	99	-	1	-	-	2	-	-2	-3	96	98
Srbice	554260	DO	195	1	4	3	-	7	-	-4	-7	188	192
Srby	540676	PJ	90	1	2	-	-	1	-	-1	-2	88	89
Srby	554278	DO	207	1	-	8	2	5	-	5	6	213	213
Srní	557111	KT	128	2	3	-	-	3	-	-3	-4	124	128
Staňkov	554294	DO	1 613	16	15	40	2	30	3	9	10	1 623	1 626
Staré Sedliště	561185	TC	673	5	4	33	-	34	-	-1	-	673	668
Staré Sedlo	561193	TC	126	1	1	3	-	7	1	-5	-5	121	124
Starý Plzenec	558371	PM	2 396	19	23	60	1	47	-	14	10	2 406	2 407
Stod	558389	PJ	1 898	22	23	40	4	46	1	-3	-4	1 894	1 888
Strašice	560162	RO	1 261	9	9	18	1	31	-	-12	-12	1 249	1 260
Strašín	557129	KT	177	-	4	2	-	6	-	-4	-8	169	173
Stráž	554316	DO	131	1	-	1	-	7	-	-6	-5	126	128
Stráž	561207	TC	575	5	10	18	2	26	1	-7	-12	563	572
Strážov	557137	KT	700	7	5	10	8	12	-	6	8	708	704
Střelice	540056	PJ	74	-	-	1	-	-	-	1	1	75	74
Stříbro	561215	TC	3 852	25	38	51	11	84	8	-30	-43	3 809	3 820
Střížovice	558401	PJ	191	3	-	6	-	3	-	3	6	197	195
Studánka	561223	TC	246	4	1	4	1	8	-	-3	-	246	246
Studená	553603	PS	22	-	-	-	-	2	-	-2	-2	20	20
Sulislav	561231	TC	120	1	1	4	-	8	-	-4	-4	116	117
Sušice	557153	KT	5 406	60	66	99	12	90	9	12	6	5 412	5 402
Svéradice	557161	KT	166	2	2	4	-	9	-	-5	-5	161	163
Svojkovice	541176	RO	210	1	2	4	-	6	-	-2	-3	207	210
Svojšíň	561258	TC	196	2	2	14	-	5	-	9	9	205	200
Sytno	557081	TC	201	-	-	4	-	5	-	-1	-1	200	200
Štáhlavy	558427	PM	1 218	14	12	24	1	18	-	7	9	1 227	1 222
Štěnovice	558435	PJ	899	16	10	45	-	17	1	27	33	932	917
Štěnovický Borek	539741	PM	251	3	1	14	-	7	-	7	9	260	257
Štichov	566101	DO	40	-	3	-	-	2	-	-2	-5	35	35
Štichovice	578797	PS	63	-	-	1	-	2	-	-1	-1	62	63
Štítov	579343	RO	35	-	-	-	-	2	-	-2	-2	33	35

Obce Plzeňského kraje

Tab. 5.1 Pohyb obyvatelstva v obcích Plzeňského kraje v roce 2013 - muži

8. pokračování

	Kód obce	Okres	Stav k 1. 1.	Narození	Zemřelí	Přistěhovalí z ČR	Přistěhovalí z ciziny	Vystěhovalí do ČR	Vystěhovalí do ciziny	Přírůstek migrací	Přírůstek celkem	Stav k 31. 12.	Stav k 1. 7.
Švihov	557200	KT	840	8	12	15	2	16	-	1	-3	837	841
Tachov	560715	TC	6 175	50	70	142	22	139	36	-11	-31	6 144	6 139
Tatiná	578983	PS	120	2	-	2	-	1	-	1	3	123	122
Těně	560189	RO	125	1	1	4	-	2	-	2	2	127	126
Terešov	566802	RO	75	1	2	3	-	2	-	1	-	75	72
Těškov	546526	RO	148	-	-	3	-	7	-	-4	-4	144	145
Tis u Blatna	559482	PS	54	-	2	2	-	-	-	2	-	54	54
Tisová	541621	TC	246	3	2	5	-	8	-	-3	-2	244	249
Tlučná	559491	PS	1 512	15	14	58	-	33	1	24	25	1 537	1 516
Tlumačov	554341	DO	213	1	1	4	-	2	1	1	1	214	216
Tojice	578614	PJ	43	1	-	1	-	-	-	1	2	45	44
Trhanov	554359	DO	277	1	3	4	-	8	-	-4	-6	271	270
Trnová	559504	PS	421	6	4	12	1	9	-	4	6	427	422
Trokavec	579246	RO	41	1	-	2	-	1	-	1	2	43	41
Trpísty	561291	TC	133	-	1	6	-	-	-	6	5	138	135
Třebčice	578592	PJ	69	2	-	2	2	-	-	4	6	75	72
Třemešné	561304	TC	188	1	2	4	1	3	-	2	1	189	187
Třemošná	559521	PS	2 494	19	25	43	3	58	4	-16	-22	2 472	2 477
Tužice	553522	KT	48	1	1	-	-	1	-	-1	-1	47	48
Týček	546534	RO	96	3	4	7	-	2	-	5	4	100	97
Tymákov	558460	PM	435	5	5	20	1	9	-	12	12	447	436
Týnec	541885	KT	163	-	3	9	-	2	-	7	4	167	164
Týniště	539929	PJ	25	-	-	1	-	3	-	-2	-2	23	23
Úboč	566161	DO	54	-	1	3	-	1	-	2	1	55	53
Úherce	546411	PS	161	4	2	12	-	6	-	6	8	169	165
Újezd	554383	DO	202	3	2	5	-	4	-	1	2	204	201
Újezd nade Mží	566594	PS	52	1	-	1	-	1	-	-	1	53	52
Újezd u Plánice	578321	KT	61	-	3	2	-	-	-	2	-1	60	59
Újezd u Svatého Kříže	546551	RO	129	2	2	2	-	4	-	-2	-2	127	127
Úlice	559555	PS	234	2	-	10	-	4	-	6	8	242	236
Únehle	541435	TC	63	4	2	-	-	-	-	-	2	65	65
Únějovice	554391	DO	57	1	3	1	-	2	-	-1	-3	54	55
Úněšov	559563	PS	295	2	3	2	-	9	-	-7	-8	287	291
Únětice	540528	PJ	68	2	-	2	-	-	-	2	4	72	70
Úsilov	554405	DO	69	-	-	-	-	2	-	-2	-2	67	69
Úterý	559571	PS	231	1	5	4	1	1	-	4	-	231	234
Útušice	558486	PJ	330	3	2	6	-	5	-	1	2	332	328
Vejpnice	559580	PS	1 864	26	21	82	6	43	-	45	50	1 914	1 899
Vejvanov	560227	RO	116	-	-	4	-	6	-	-2	-2	114	116
Velečín	578924	PS	31	-	-	4	-	1	-	3	3	34	35
Velhartice	557366	KT	444	4	9	8	2	9	-	1	-4	440	441
Velké Hydčice	557374	KT	124	-	-	1	4	4	-	1	1	125	124
Velký Bor	557382	KT	279	3	6	6	-	4	-	2	-1	278	279
Velký Malahov	554413	DO	144	3	1	9	-	5	-	4	6	150	148
Ves Touškov	558494	PJ	172	1	2	7	1	1	1	6	5	177	173
Veselá	560235	RO	151	-	-	9	-	4	-	5	5	156	153
Vidice	554421	DO	84	1	3	4	-	5	-	-1	-3	81	83
Vísky	579289	RO	22	-	-	1	-	3	-	-2	-2	20	22
Vlčí	566691	PJ	29	-	-	1	-	2	-	-1	-1	28	29
Vlčtejn	540706	PJ	52	1	1	-	-	1	-	-1	-1	51	51
Vlkanov	566250	DO	67	-	1	3	-	1	-	2	1	68	67
Vochoz	559601	PS	346	7	3	30	-	9	-	21	25	371	351

Obce Plzeňského kraje

Tab. 5.1 Pohyb obyvatelstva v obcích Plzeňského kraje v roce 2013 - muži

dokončení

	Kód obce	Okres	Stav k 1. 1.	Narození	Zemřelí	Přistěhovalí z ČR	Přistěhovalí z ciziny	Vystěhovalí do ČR	Vystěhovalí do ciziny	Přírůstek migrací	Přírůstek celkem	Stav k 31. 12.	Stav k 1. 7.
Volduchy	560251	RO	519	4	7	24	-	3	-	21	18	537	527
Vranov	579491	TC	90	-	-	5	-	3	-	2	2	92	91
Vrčeň	558559	PJ	168	3	1	3	-	4	-	-1	1	169	172
Vrhaveč	557455	KT	464	1	9	10	-	8	-	2	-6	458	458
Vřeskovice	566055	KT	160	1	2	-	-	-	-	-	-1	159	158
Vstíř	558567	PJ	250	5	1	8	-	10	-	-2	2	252	247
Všehrady	566497	PS	28	-	1	2	-	-	-	2	1	29	28
Všekary	566071	DO	69	1	1	3	-	7	-	-4	-4	65	69
Všenice	566799	RO	128	-	2	4	-	2	-	2	-	128	128
Všepadly	554448	DO	25	-	1	1	-	1	-	-	-1	24	24
Všeruby	554456	DO	420	-	3	12	1	13	1	-1	-4	416	421
Všeruby	559628	PS	639	7	2	31	3	15	-	19	24	663	649
Výrov	566969	PS	246	2	6	6	-	2	-	4	-	246	241
Vysoká Libyně	530280	PS	120	1	1	1	-	2	-	-1	-1	119	120
Zadní Chodov	541362	TC	147	3	1	-	1	9	2	-10	-8	139	141
Zahořany	554464	DO	495	4	5	13	2	9	-	6	5	500	501
Zahrádka	578827	PS	83	-	2	-	-	2	-	-2	-4	79	79
Záchlumí	541664	TC	192	-	1	6	-	13	-	-7	-8	184	190
Zavlekov	557463	KT	233	1	-	1	-	4	-	-3	-2	231	233
Zbiroh	560260	RO	1 237	13	15	18	1	41	-	-22	-24	1 213	1 231
Zborovy	578312	KT	61	1	1	1	-	2	-	-1	-1	60	60
Zbůch	559661	PS	1 109	13	10	28	2	24	-	6	9	1 118	1 109
Zdemyslice	558583	PJ	292	5	6	9	1	5	1	4	3	295	299
Zemětice	558591	PJ	139	4	2	4	-	2	-	2	4	143	142
Zhoř	541460	TC	71	-	1	2	-	2	-	-	-1	70	71
Zruč-Senec	559679	PS	1 507	8	11	37	2	30	-	9	6	1 513	1 508
Zvíkovec	541061	RO	65	1	1	1	-	5	-	-4	-4	61	63
Žákava	530182	PJ	231	2	2	9	-	5	-	4	4	235	235
Ždánov	554472	DO	81	-	1	-	-	2	-	-2	-3	78	78
Ždírec	558605	PJ	226	2	2	9	1	5	-	5	5	231	233
Železná Ruda	557528	KT	931	7	4	18	8	37	4	-15	-12	919	926
Žihle	559695	PS	712	2	5	16	1	16	-	1	-2	710	709
Žihobce	557536	KT	296	2	4	6	-	2	-	4	2	298	298
Žichovice	557544	KT	335	2	3	4	-	8	-	-4	-5	330	336
Žilov	559709	PS	216	1	1	6	-	7	-	-1	-1	215	218
Žinkovy	558630	PJ	425	3	6	12	-	8	-	4	1	426	426
Životice	540137	PJ	24	-	-	-	-	-	-	-	-	24	24

Obce Plzeňského kraje

Tab. 5.1 Pohyb obyvatelstva v obcích Plzeňského kraje v roce 2013 - ženy

	Kód obce	Okres	Stav k 1. 1.	Narození	Zemřelí	Přistěhovalí z ČR	Přistěhovalí z ciziny	Vystěhovalí do ČR	Vystěhovalí do ciziny	Přírůstek migrací	Přírůstek celkem	Stav k 31. 12.	Stav k 1. 7.
Babylon	553433	DO	139	2	1	6	-	4	-	2	3	142	141
Bdeněves	566756	PS	317	6	2	6	-	18	-	-12	-8	309	313
Běhařov	541842	KT	86	1	-	1	1	2	-	-	1	87	85
Bělá nad Radbuzou	553441	DO	847	6	3	18	3	23	1	-3	-	847	849
Benešovice	560723	TC	93	1	-	8	-	2	-	6	7	100	95
Běšiny	555797	KT	399	5	4	4	-	12	-	-8	-7	392	395
Bezděkov	541095	RO	68	-	-	-	-	-	-	-	-	68	68
Bezděkov	555801	KT	471	7	1	14	1	4	3	8	14	485	482
Bezdružice	560740	TC	464	3	5	6	2	16	-	-8	-10	454	463
Bezvěrov	558656	PS	323	2	1	18	-	16	-	2	3	326	327
Bílou	530239	PS	42	-	2	3	-	1	-	2	-	42	41
Biřkov	578088	KT	71	1	-	-	-	2	-	-2	-1	70	70
Blatnice	558672	PS	385	6	-	16	-	8	-	8	14	399	388
Blažim	566764	PS	32	-	-	-	-	-	-	-	-	32	32
Blížejov	553450	DO	709	11	3	15	-	28	-	-13	-5	704	708
Blovice	557587	PJ	2 135	17	22	40	2	39	1	2	-3	2 132	2 139
Bohy	566471	PS	66	1	1	1	-	5	-	-4	-4	62	65
Bolešiny	555835	KT	390	7	3	8	1	4	-	5	9	399	393
Bolkov	540463	PJ	33	-	1	1	-	-	-	1	-	33	33
Bor	560758	TC	2 068	16	18	73	7	57	8	15	13	2 081	2 079
Borovno	566705	PJ	48	-	-	-	-	-	-	-	-	48	48
Borovy	542156	PJ	110	-	1	3	-	1	-	2	1	111	112
Brnířov	566136	DO	191	1	2	5	-	6	1	-2	-3	188	190
Brod nad Tichou	541605	TC	129	2	1	1	-	-	-	1	2	131	131
Brodeslavy	566489	PS	38	-	-	-	-	-	-	-	-	38	38
Broumov	541401	TC	51	1	-	6	-	2	-	4	5	56	55
Břasy	559725	RO	1 120	9	15	31	5	36	3	-3	-9	1 111	1 100
Březina	559733	RO	163	2	1	7	-	3	-	4	5	168	168
Břežany	541923	KT	91	-	1	7	-	3	-	4	3	94	96
Bučí	558699	PS	79	-	-	3	-	-	-	3	3	82	79
Budětice	555894	KT	146	2	2	5	-	4	-	1	1	147	146
Bujesily	559741	RO	31	-	-	-	-	2	-	-2	-2	29	29
Buková	546372	PJ	104	2	2	4	-	3	-	1	1	105	105
Bukovec	553506	DO	55	-	-	5	-	4	-	1	1	56	56
Bukovník	530085	KT	43	-	-	-	-	-	-	-	-	43	43
Bušovice	559750	RO	266	3	2	5	1	2	-	4	5	271	270
Cebiv	560782	TC	131	2	1	5	-	2	-	3	4	135	134
Cekov	559768	RO	60	-	1	-	-	4	-	-4	-5	55	56
Čtiboř	579459	TC	176	1	-	1	-	9	-	-8	-7	169	172
Čachrov	555941	KT	233	3	4	3	-	7	-	-4	-5	228	230
Částkov	560804	TC	177	2	3	2	-	2	1	-1	-2	175	177
Čečovice	566080	DO	44	-	-	-	1	-	-	1	1	45	44
Čeminy	558711	PS	118	-	2	4	-	2	-	2	-	118	117
Čermná	553514	DO	120	1	4	4	1	-	-	5	2	122	121
Černíkov	553531	KT	172	2	2	2	-	5	-	-3	-3	169	170
Černíkovice	566632	PS	41	1	-	1	-	-	-	1	2	43	42
Černošín	560812	TC	587	5	8	17	-	16	-	1	-2	585	583
Černovice	566098	DO	92	-	13	13	-	3	-	10	-3	89	90
Čerňovice	530328	PS	84	1	-	8	-	3	-	5	6	90	86
Červené Poříčí	542172	KT	104	1	1	2	-	1	-	1	1	105	104
Česká Bříza	558745	PS	282	2	2	3	-	7	-	-4	-4	278	281
Česká Kubice	553549	DO	399	8	3	21	6	14	4	9	14	413	404

Obce Plzeňského kraje

Tab. 5.1 Pohyb obyvatelstva v obcích Plzeňského kraje v roce 2013 - ženy

1. pokračování

	Kód obce	Okres	Stav k 1. 1.	Narození	Zemřelí	Přistěhovalí z ČR	Přistěhovalí z ciziny	Vystěhovalí do ČR	Vystěhovalí do ciziny	Přírůstek migrací	Přírůstek celkem	Stav k 31. 12.	Stav k 1. 7.
Čihaň	542024	KT	103	-	1	2	-	4	-	-2	-3	100	104
Čilá	540927	RO	10	-	-	-	-	-	-	-	-	10	10
Čímice	578495	KT	92	2	4	-	-	1	-	-1	-3	89	89
Čížice	557641	PJ	266	1	4	7	-	3	-	4	1	267	267
Čížkov	557650	PJ	321	2	4	7	1	8	1	-1	-3	318	321
Čmelíny	578568	PJ	50	-	-	2	-	-	-	2	2	52	50
Dešenice	556041	KT	337	7	3	13	-	18	1	-6	-2	335	344
Díly	553557	DO	197	1	1	8	1	6	-	3	3	200	203
Dlažov	556068	KT	244	4	3	9	-	15	-	-6	-5	239	239
Dlouhá Ves	556076	KT	373	3	4	15	-	7	1	7	6	379	376
Dlouhý Újezd	560839	TC	178	2	2	6	-	4	2	-	-	178	180
Dnešice	557668	PJ	401	4	1	4	1	8	1	-4	-1	400	400
Dobršín	530123	KT	48	1	-	3	-	-	-	3	4	52	50
Dobřany	557676	PJ	3 115	30	32	59	2	87	2	-28	-30	3 085	3 098
Dobříč	558770	PS	207	2	3	3	-	1	-	2	1	208	207
Dobřív	559776	RO	619	7	5	22	-	22	1	-1	1	620	621
Dolany	556106	KT	426	1	4	22	-	11	-	11	8	434	429
Dolany	558788	PS	140	1	-	5	-	2	-	3	4	144	143
Dolce	539945	PJ	131	2	2	2	-	2	-	-	-	131	131
Dolní Bělá	558796	PS	209	-	4	5	-	4	-	1	-3	206	208
Dolní Hradiště	558800	PS	17	-	-	-	-	-	-	-	-	17	17
Dolní Lukavice	557684	PJ	429	3	5	23	1	7	-	17	15	444	429
Domažlice	553425	DO	5 748	66	63	143	18	139	11	11	14	5 762	5 753
Domoraz	578517	KT	22	-	-	2	-	-	-	2	2	24	22
Drahkov	540251	PJ	60	-	2	5	-	3	-	2	-	60	59
Drahoňův Újezd	530379	RO	63	1	-	2	2	2	-	2	3	66	64
Drahotín	553573	DO	93	-	-	2	-	-	-	2	2	95	95
Dražeň	578665	PS	79	-	-	-	-	-	-	-	-	79	79
Draženov	553581	DO	197	1	1	2	-	2	-	-	-	197	196
Dražovice	566683	KT	79	2	3	6	-	7	-	-1	-2	77	78
Druztová	558834	PS	367	3	4	17	-	5	-	12	11	378	372
Dýšina	558851	PM	913	8	5	24	5	18	2	9	12	925	921
Ejpovice	559792	RO	305	2	2	13	-	9	-	4	4	309	312
Erpužice	560855	TC	169	3	2	1	-	2	1	-2	-1	168	169
Frymburk	578525	KT	54	1	1	5	-	-	-	5	5	59	56
Halže	560863	TC	497	4	7	13	-	23	1	-11	-14	483	494
Hamry	578240	KT	48	-	1	4	-	-	-	4	3	51	47
Hartmanice	556181	KT	505	5	3	13	2	6	-	9	11	516	512
Hejná	541796	KT	85	-	3	2	-	3	-	-1	-4	81	84
Heřmanova Huť	558869	PS	908	7	12	9	1	20	-	-10	-15	893	902
Hlavňovice	556203	KT	245	-	4	8	-	2	-	6	2	247	248
Hlince	566390	PS	32	-	1	-	-	1	-	-1	-2	30	32
Hlohová	553620	DO	119	2	2	7	-	6	-	1	1	120	117
Hlohovčice	566641	DO	89	-	-	1	-	3	-	-2	-2	87	87
Hlohovice	559806	RO	174	-	4	8	-	9	-	-1	-5	169	173
Hnačov	542083	KT	53	-	1	2	-	7	-	-5	-6	47	49
Hněvnice	530221	PS	55	-	2	3	-	2	-	1	-1	54	55
Holoubkov	559814	RO	778	4	10	8	-	23	-	-15	-21	757	760
Holovousy	566730	PS	31	1	-	-	-	-	-	-	1	32	32
Holýšov	553654	DO	2 522	33	16	64	2	59	2	5	22	2 544	2 540
Honezovice	540668	PJ	116	1	1	4	-	1	-	3	3	119	117
Hora Svatého Václava	566276	DO	36	-	1	3	-	-	-	3	2	38	38

Obce Plzeňského kraje

Tab. 5.1 Pohyb obyvatelstva v obcích Plzeňského kraje v roce 2013 - ženy

2. pokračování

	Kód obce	Okres	Stav k 1. 1.	Narození	Zemřelí	Přistěhovalí z ČR	Přistěhovalí z ciziny	Vystěhovalí do ČR	Vystěhovalí do ciziny	Přírůstek migrací	Přírůstek celkem	Stav k 31. 12.	Stav k 1. 7.
Horažďovice	556254	KT	2 871	29	41	53	-	66	-	-13	-25	2 846	2 862
Horní Bělá	558877	PS	275	-	1	5	-	16	-	-11	-12	263	272
Horní Bříza	558885	PS	2 193	18	27	75	1	57	-	19	10	2 203	2 186
Horní Kamenice	553662	DO	127	-	2	4	-	6	-	-2	-4	123	124
Horní Kozolupy	541290	TC	112	-	2	6	-	3	-	3	1	113	114
Horní Lukavice	539821	PJ	198	-	-	5	-	4	-	1	1	199	200
Horská Kvilda	542091	KT	39	-	-	-	-	4	-	-4	-4	35	37
Horšice	557722	PJ	204	4	1	1	-	5	-	-4	-1	203	202
Horšovský Týn	553671	DO	2 512	22	22	65	2	55	1	11	11	2 523	2 511
Hostouň	553689	DO	633	4	6	17	1	18	1	-1	-3	630	630
Hošťka	560898	TC	194	3	2	11	1	14	-	-2	-1	193	196
Hradec	557731	PJ	259	-	4	4	1	6	-	-1	-5	254	258
Hrádek	556301	KT	694	5	7	19	-	15	1	3	1	695	692
Hrádek	559822	RO	1 406	12	10	41	5	48	-	-2	-	1 406	1 409
Hradešice	556319	KT	210	4	4	3	-	11	-	-8	-8	202	205
Hradiště	541001	RO	12	-	-	3	-	1	-	2	2	14	12
Hradiště	557749	PJ	97	-	2	-	-	2	1	-3	-5	92	97
Hradiště	566179	DO	77	-	1	-	-	1	-	-1	-2	75	75
Hromnice	558915	PS	566	6	5	16	1	6	-	11	12	578	572
Hůrky	559849	RO	118	1	4	5	-	2	-	3	-	118	121
Hvozd	558931	PS	137	1	1	-	-	3	-	-3	-3	134	135
Hvoždany	566331	DO	20	1	-	-	-	1	-	-1	-	20	20
Chanovice	556335	KT	353	6	4	10	1	11	1	-1	1	354	350
Cheznovice	559857	RO	380	3	2	5	-	8	-	-3	-2	378	385
Chlistov	556343	KT	56	-	-	2	-	1	-	1	1	57	57
Chlum	540803	RO	24	-	1	-	-	-	-	-	-1	23	23
Chlum	557773	PJ	115	-	-	3	-	4	-	-1	-1	114	112
Chlumčany	557781	PJ	1 220	8	13	25	-	48	-	-23	-28	1 192	1 210
Chlumy	540307	PJ	72	2	1	-	-	-	-	-	1	73	73
Chocenice	557803	PJ	287	3	2	10	-	9	-	1	2	289	287
Chocomyšl	553727	DO	60	1	-	7	-	3	-	4	5	65	60
Chodov	553735	DO	378	2	3	14	-	11	-	3	2	380	374
Chodová Planá	560901	TC	890	6	10	25	-	25	2	-2	-6	884	894
Chodská Lhota	553743	DO	213	-	2	8	1	4	1	4	2	215	212
Chodský Újezd	560910	TC	390	5	4	14	1	27	-	-12	-11	379	377
Chomle	541141	RO	28	-	-	-	-	1	-	-1	-1	27	28
Chotěšov	557838	PJ	1 379	10	12	43	4	44	5	-2	-4	1 375	1 374
Chotíkov	558940	PS	557	4	4	19	-	13	-	6	6	563	561
Chrást	558966	PM	928	8	5	25	2	20	-	7	10	938	931
Chrastavice	553751	DO	180	2	2	7	1	3	-	5	5	185	181
Chříč	558974	PS	96	-	-	5	-	1	-	4	4	100	101
Chudenice	556378	KT	397	4	8	7	-	19	-	-12	-16	381	394
Chudenín	556386	KT	295	3	3	6	-	12	-	-6	-6	289	298
Chválenice	557846	PM	328	3	1	13	1	13	-	1	3	331	327
Janovice nad Úhlavou	556394	KT	1 128	10	16	24	4	32	2	-6	-12	1 116	1 124
Jarov	558982	PS	70	-	1	3	-	2	-	1	-	70	69
Jarov	578541	PJ	110	1	3	1	-	4	-	-3	-5	105	107
Javor	541869	KT	39	1	-	1	-	1	-	-	1	40	38
Ježovy	541753	KT	115	4	-	4	-	6	-	-2	2	117	115
Kaceřov	558991	PS	64	1	-	2	-	2	-	-	1	65	65
Kajejcov	579017	RO	50	-	-	-	-	3	-	-3	-3	47	48
Kamenec	566811	RO	26	1	-	-	-	-	-	-	1	27	26

Obce Plzeňského kraje

Tab. 5.1 Pohyb obyvatelstva v obcích Plzeňského kraje v roce 2013 - ženy

3. pokračování

	Kód obce	Okres	Stav k 1. 1.	Narození	Zemřelí	Přistěhovalí z ČR	Přistěhovalí z ciziny	Vystěhovalí do ČR	Vystěhovalí do ciziny	Přírůstek migrací	Přírůstek celkem	Stav k 31. 12.	Stav k 1. 7.
Kamenný Újezd	541150	RO	352	3	6	17	-	4	2	11	8	360	361
Kanice	566144	DO	92	-	1	7	-	5	3	-1	-2	90	93
Kaničky	553778	DO	15	-	1	-	-	2	-	-2	-3	12	12
Kařez	559903	RO	302	2	4	15	-	18	-	-3	-5	297	297
Kařízek	530361	RO	24	-	-	1	-	-	-	1	1	25	25
Kasejovice	557862	PJ	615	8	11	17	2	11	6	2	-1	614	616
Kašperské Hory	556432	KT	751	10	2	22	-	31	-	-9	-1	750	755
Kaznějov	559008	PS	1 604	15	8	36	7	57	4	-18	-11	1 593	1 614
Kbel	557871	PJ	141	1	2	4	1	2	2	1	-	141	141
Kbelany	538183	PS	55	1	-	2	-	-	-	2	3	58	56
Kdyně	553786	DO	2 728	12	33	55	5	51	3	6	-15	2 713	2 728
Kejnice	541826	KT	64	-	3	1	-	3	-	-2	-5	59	61
Klabava	559911	RO	224	3	3	11	-	2	-	9	9	233	229
Kladruby	559920	RO	76	2	1	3	-	1	-	2	3	79	79
Kladruby	560928	TC	768	10	4	22	-	28	-	-6	-	768	770
Klášteř	557897	PJ	99	1	-	3	-	6	-	-3	-2	97	99
Klatovy	555771	KT	11 682	109	144	210	11	192	24	5	-30	11 652	11 703
Klenčí pod Čerchovem	553794	DO	655	4	5	29	-	30	-	-1	-2	653	648
Klenová	541851	KT	59	1	3	3	-	1	-	2	-	59	57
Kočín	578771	PS	63	1	1	-	-	7	-	-7	-7	56	61
Kočov	541559	TC	102	1	2	2	-	3	-	-1	-2	100	101
Kokašice	541494	TC	132	2	1	4	-	6	-	-2	-1	131	135
Kolinec	556467	KT	722	7	13	15	1	23	2	-9	-15	707	719
Koloveč	553816	DO	493	2	6	29	-	13	1	15	11	504	505
Konstantinovy Lázně	560952	TC	487	3	4	4	1	18	1	-14	-15	472	480
Kopidlo	559024	PS	63	-	-	-	-	2	-	-2	-2	61	63
Kornatice	579033	RO	78	1	-	2	-	2	-	-	1	79	79
Koryta	559032	PS	66	1	-	2	-	2	-	-	1	67	67
Kostelec	503916	TC	245	6	1	12	1	8	-	5	10	255	248
Kotovice	540633	PJ	157	2	-	3	-	3	-	-	2	159	158
Kout na Šumavě	553824	DO	594	5	5	5	-	6	-	-1	-1	593	594
Kovčín	578177	KT	39	-	-	3	-	2	-	1	1	40	39
Kozlovice	540200	PJ	42	-	-	-	-	-	-	-	-	42	42
Kozojedy	559041	PS	296	1	2	5	-	8	-	-3	-4	292	291
Kozolupy	559059	PS	499	6	4	13	-	15	1	-3	-1	498	496
Kožlany	559067	PS	696	10	9	18	-	17	-	1	2	698	691
Kralovice	559075	PS	1 781	15	19	37	-	36	1	-	-4	1 777	1 778
Kramolín	557943	PJ	65	-	1	2	-	2	-	-	-1	64	63
Krašovice	559083	PS	185	2	5	4	-	3	-	1	-2	183	184
Krsy	559091	PS	117	1	-	6	-	5	-	1	2	119	119
Křelovice	559105	PS	109	1	1	6	1	5	-	2	2	111	111
Křenice	556505	KT	92	3	1	3	-	4	-	-1	1	93	95
Křenovy	553832	DO	63	-	2	1	-	3	-	-2	-4	59	62
Kšice	560979	TC	100	2	1	4	-	3	-	1	2	102	101
Kunějovice	559121	PS	75	-	2	7	-	3	-	4	2	77	77
Kvášňovice	541931	KT	69	1	3	1	-	1	-	-	-2	67	66
Kvíčovice	553841	DO	180	-	3	4	-	2	-	2	-1	179	178
Kyšice	559130	PM	450	1	4	11	-	4	-	7	4	454	449
Ledce	559148	PS	403	2	3	9	-	8	-	1	-	403	407
Lesná	561002	TC	222	3	2	5	-	7	-	-2	-1	221	222
Lestkov	561011	TC	198	2	1	10	-	5	-	5	6	204	204

Obce Plzeňského kraje

Tab. 5.1 Pohyb obyvatelstva v obcích Plzeňského kraje v roce 2013 - ženy

4. pokračování

	Kód obce	Okres	Stav k 1. 1.	Narození	Zemřelí	Přistěhovalí z ČR	Přistěhovalí z ciziny	Vystěhovalí do ČR	Vystěhovalí do ciziny	Přírůstek migrací	Přírůstek celkem	Stav k 31. 12.	Stav k 1. 7.
Letiny	557951	PJ	340	-	10	28	-	9	-	19	9	349	342
Letkov	540561	PM	301	6	3	9	-	5	-	4	7	308	307
Lhota pod Radčem	567001	RO	161	-	2	5	1	1	-	5	3	164	166
Lhotka u Radnic	559946	RO	31	-	-	-	-	1	-	-1	-1	30	31
Lhůta	578606	PM	88	-	1	2	-	1	-	1	-	88	88
Libkov	553859	DO	55	-	-	-	-	1	-	-1	-1	54	54
Liblín	559954	RO	137	-	13	13	-	1	-	12	-1	136	137
Líně	559164	PS	1 262	9	10	36	4	41	2	-3	-4	1 258	1 250
Lisov	540064	PJ	58	-	1	2	-	-	-	2	1	59	58
Líšina	540617	PJ	72	-	1	5	-	2	-	3	2	74	72
Líšná	559962	RO	91	1	4	1	-	3	-	-2	-5	86	87
Líšťany	559172	PS	373	7	4	7	-	18	2	-13	-10	363	372
Litě	566420	PS	107	-	2	5	-	-	-	5	3	110	111
Litohlavy	553611	RO	245	-	2	2	1	5	-	-2	-4	241	243
Lochousice	566462	PS	55	-	1	1	1	1	-	1	-	55	54
Lom u Tachova	541702	TC	201	5	-	2	-	3	1	-2	3	204	207
Lomec	578070	KT	58	2	-	5	-	1	-	4	6	64	58
Losiná	558001	PM	625	4	5	28	-	12	-	16	15	640	628
Loučim	553867	DO	66	-	1	-	-	2	-	-2	-3	63	63
Louňová	558010	PJ	33	1	-	5	-	3	-	2	3	36	36
Loza	566446	PS	127	-	3	1	-	2	1	-2	-5	122	125
Lužany	558028	PJ	322	-	-	20	1	7	-	14	14	336	334
Luženičky	553891	DO	159	1	2	3	-	1	-	2	1	160	162
Malý Bor	556629	KT	252	3	2	2	-	11	-	-9	-8	244	245
Manětín	559202	PS	595	3	10	10	-	13	-	-3	-10	585	588
Maňovice	578410	KT	15	-	-	-	-	-	-	-	-	15	15
Meclov	553913	DO	553	11	6	14	1	22	-	-7	-2	551	544
Měčín	556637	KT	561	7	4	16	-	17	1	-2	1	562	561
Medový Újezd	579009	RO	113	3	2	11	-	-	-	11	12	125	118
Měcholupy	539716	PJ	109	5	1	10	-	4	-	6	10	119	115
Merklín	558044	PJ	584	4	8	13	-	23	3	-13	-17	567	578
Město Touškov	559211	PS	1 050	7	12	24	2	21	2	3	-2	1 048	1 056
Mešno	579084	RO	43	-	-	3	-	2	-	1	1	44	42
Mezholezy (dříve okres Domažlice)	553921	DO	51	-	1	3	-	-	-	3	2	53	53
Mezholezy (dříve okres Horš. Týn)	553930	DO	68	1	-	-	-	3	-	-3	-2	66	68
Mezihoří	578461	KT	32	1	-	-	-	-	-	-	1	33	33
Milavče	553948	DO	289	4	2	12	-	4	-	8	10	299	291
Mileč	558052	PJ	173	5	1	7	-	4	1	2	6	179	175
Milínov	530140	PJ	96	1	-	-	1	1	-	-	1	97	97
Milíře	541532	TC	116	1	3	14	-	10	1	3	1	117	117
Mirošov	559997	RO	1 131	11	37	54	-	20	-	34	8	1 139	1 133
Mířkov	553956	DO	121	1	-	8	-	7	-	1	2	123	124
Míšov	546399	PJ	58	-	-	-	-	2	-	-2	-2	56	57
Mladotice	559237	PS	282	3	2	5	-	6	-	-1	-	282	281
Mladý Smolivec	558061	PJ	355	4	5	19	1	10	-	10	9	364	353
Mlečice	560006	RO	156	2	-	10	-	5	-	5	7	163	157
Mlýnské Struhadlo	542059	KT	19	-	2	4	-	-	-	4	2	21	22
Mnichov	566292	DO	119	2	-	5	-	4	-	1	3	122	123
Močerady	599174	DO	30	-	-	3	-	1	-	2	2	32	30
Modrava	542148	KT	33	1	-	-	-	1	-	-1	-	33	33

Obce Plzeňského kraje

Tab. 5.1 Pohyb obyvatelstva v obcích Plzeňského kraje v roce 2013 - ženy

5. pokračování

	Kód obce	Okres	Stav k 1. 1.	Narození	Zemřelí	Přistěhovalí z ČR	Přistěhovalí z ciziny	Vystěhovalí do ČR	Vystěhovalí do ciziny	Přírůstek migrací	Přírůstek celkem	Stav k 31. 12.	Stav k 1. 7.
Mohelnice	558079	PJ	37	-	-	-	-	3	-	-3	-3	34	34
Mochtín	556718	KT	484	3	10	9	-	6	-	3	-4	480	476
Mokrosuky	556726	KT	64	-	3	4	-	-	-	4	1	65	63
Mokrouše	540641	PM	121	2	1	3	1	4	-	-	1	122	121
Mrákov	553981	DO	586	3	5	5	-	17	-	-12	-14	572	580
Mrtník	559245	PS	187	2	3	3	-	5	-	-2	-3	184	184
Mutěnin	553999	DO	122	1	2	3	-	4	-	-1	-2	120	121
Myslinka	566543	PS	83	4	2	4	-	4	-	-	2	85	84
Myslív	556734	KT	220	2	4	6	-	10	-	-4	-6	214	220
Myslovice	541745	KT	63	4	-	4	-	-	-	4	8	71	65
Mýto	560014	RO	755	5	6	20	-	24	3	-7	-8	747	748
Nadryby	559253	PS	53	-	-	7	-	1	-	6	6	59	59
Nalžovské Hory	556751	KT	588	5	10	14	-	19	-	-5	-10	578	580
Nebílovy	540340	PJ	170	2	2	4	-	7	-	-3	-3	167	167
Nečtiny	559261	PS	295	1	4	11	-	3	-	8	5	300	294
Nehodiv	578223	KT	44	-	1	-	-	1	-	-1	-2	42	42
Nekmíř	559270	PS	222	4	3	11	-	5	-	6	7	229	225
Nekvasovy	558095	PJ	82	-	2	-	-	4	-	-4	-6	76	79
Nemanice	554006	DO	131	4	3	5	-	8	-	-3	-2	129	129
Němčice	599166	DO	58	-	2	1	-	-	-	1	-1	57	57
Němčovice	566837	RO	70	-	-	1	-	1	-	-	-	70	69
Nepomuk	558109	PJ	1 857	20	15	41	1	35	1	6	11	1 868	1 862
Netunice	558117	PJ	92	2	1	8	-	1	2	5	6	98	96
Neuměř	554022	DO	71	-	-	2	-	3	-	-1	-1	70	70
Neurazy	558125	PJ	415	1	7	7	1	12	1	-5	-11	404	404
Nevid	541192	RO	94	1	2	2	-	1	-	1	-	94	96
Nevolice	554031	DO	88	-	1	2	-	1	-	1	-	88	87
Nevřeň	559288	PS	128	-	1	4	-	3	-	1	-	128	130
Nezamyslice	578533	KT	103	1	2	10	-	10	-	-	-1	102	104
Nezbavětice	553590	PM	98	-	1	5	-	-	-	5	4	102	103
Nezdice	542296	PJ	119	1	1	2	-	4	-	-2	-2	117	119
Nezdice na Šumavě	556815	KT	159	3	-	4	-	1	-	3	6	165	159
Nezdřev	540102	PJ	52	1	2	-	-	1	-	-1	-2	50	51
Nezvěstice	558141	PM	741	8	5	14	-	15	-	-1	2	743	745
Nová Ves	540269	PJ	136	4	-	-	-	6	-	-6	-2	134	132
Nová Ves	599131	DO	67	-	-	1	1	-	-	2	2	69	67
Nové Mitrovice	558176	PJ	143	-	2	6	-	1	-	5	3	146	143
Nový Kramolín	554057	DO	113	2	1	2	-	9	-	-7	-6	107	111
Nýrsko	556831	KT	2 488	19	18	32	4	43	1	-8	-7	2 481	2 486
Nýřany	559300	PS	3 644	29	20	68	6	86	5	-17	-8	3 636	3 638
Obora	541443	TC	56	1	1	-	-	1	1	-2	-2	54	56
Obora	559318	PS	248	2	3	7	1	2	-	6	5	253	249
Obytce	541915	KT	100	1	1	2	-	2	-	-	-	100	100
Olbramov	566888	TC	23	-	-	1	-	4	-	-3	-3	20	22
Olšany	541958	KT	95	1	-	3	-	2	-	1	2	97	93
Oplot	539783	PJ	161	1	2	1	-	7	-	-6	-7	154	155
Osek	560057	RO	644	7	10	10	-	20	-	-10	-13	631	637
Oselce	558184	PJ	179	-	5	7	1	8	-	-	-5	174	177
Ostrov u Bezdružic	559326	PS	105	-	2	2	-	2	-	-	-2	103	103
Ostrovec-Lhotka	566993	RO	59	1	1	-	-	2	-	-2	-2	57	57
Ostřetice	578061	KT	36	2	1	-	-	4	-	-4	-3	33	35

Obce Plzeňského kraje

Tab. 5.1 Pohyb obyvatelstva v obcích Plzeňského kraje v roce 2013 - ženy

6. pokračování

	Kód obce	Okres	Stav k 1. 1.	Narození	Zemřelí	Přistěhovalí z ČR	Přistěhovalí z ciziny	Vystěhovalí do ČR	Vystěhovalí do ciziny	Přírůstek migrací	Přírůstek celkem	Stav k 31. 12.	Stav k 1. 7.
Osvračín	554073	DO	290	1	4	4	1	5	-	-	-3	287	288
Ošelín	541681	TC	79	3	1	4	-	9	-	-5	-3	76	77
Otěšice	540293	PJ	72	-	1	-	-	6	-	-6	-7	65	67
Otov	566209	DO	49	-	2	5	-	4	-	1	-1	48	48
Pačejov	556912	KT	394	2	4	5	-	10	-	-5	-7	387	395
Pařezov	599182	DO	75	1	1	2	1	1	-	2	2	77	76
Pasečnice	554081	DO	90	1	1	2	-	1	1	-	-	90	90
Pastuchovice	566781	PS	37	-	-	3	-	1	-	2	2	39	37
Pec	554090	DO	117	1	4	4	-	3	-	1	-2	115	113
Pelechy	566373	DO	33	1	-	6	-	1	-	5	6	39	37
Pernarec	559334	PS	373	7	2	7	1	10	-	-2	3	376	371
Petrovice u Sušice	556921	KT	293	6	4	2	-	5	1	-4	-2	291	292
Planá	561134	TC	2 780	26	22	63	5	74	4	-10	-6	2 774	2 794
Pláně	530336	PS	134	-	3	8	-	8	-	-	-3	131	133
Plánice	556955	KT	857	8	5	13	-	33	-	-20	-17	840	846
Plasy	559351	PS	1 299	14	13	31	1	31	1	-	1	1 300	1 297
Plešnice	559369	PS	145	2	-	1	1	2	-	-	2	147	146
Plískov	566861	RO	57	-	-	4	-	2	-	2	2	59	56
Plzeň	554791	PM	86 168	834	897	1 535	440	1 467	203	305	242	86 410	86 252
Pňovany	559377	PS	204	1	4	2	2	7	-	-3	-6	198	204
Poběžovice	554111	DO	829	7	9	21	2	29	-	-6	-8	821	827
Pocinovice	554120	DO	260	2	3	14	-	2	-	12	11	271	259
Poděvousy	566365	DO	108	1	2	8	-	4	-	4	3	111	109
Podmokly	551686	KT	89	-	-	8	-	4	-	4	4	93	89
Podmokly	560081	RO	130	1	1	5	-	4	-	1	1	131	131
Polánka	553565	PJ	17	1	-	2	-	1	-	1	2	19	20
Poleň	541788	KT	143	1	1	2	-	6	-	-4	-4	139	143
Postřekov	554138	DO	544	2	2	10	-	16	-	-6	-6	538	539
Potvorov	530247	PS	67	-	-	1	-	3	-	-2	-2	65	66
Prádlo	558231	PJ	113	1	5	5	1	4	-	2	-2	111	113
Prášíly	556084	KT	76	-	1	2	-	2	-	-	-1	75	75
Prostiboř	541486	TC	60	-	1	2	1	2	2	-1	-2	58	58
Předenice	540412	PJ	106	1	2	7	-	1	-	6	5	111	110
Předslav	557005	KT	383	1	3	10	-	5	-	5	3	386	382
Přehýšov	559393	PS	214	3	-	12	-	9	-	3	6	220	218
Přestavky	530131	PJ	111	-	1	3	-	-	-	3	2	113	111
Přeštice	558249	PJ	3 565	23	26	65	11	63	4	9	6	3 571	3 577
Příchovice	558257	PJ	528	5	7	21	1	15	-	7	5	533	531
Příkosice	579131	RO	207	-	4	7	-	7	-	-	-4	203	205
Přimda	561151	TC	745	9	6	50	7	65	3	-11	-8	737	729
Příšov	567086	PS	144	1	-	-	-	7	-	-7	-6	138	139
Přívětice	560111	RO	94	2	-	1	-	-	-	1	3	97	97
Ptenín	558265	PJ	105	2	1	1	-	2	-	-1	-	105	103
Puclice	554154	DO	174	1	-	3	1	6	-	-2	-1	173	175
Rabí	557013	KT	249	3	3	15	-	6	-	9	9	258	257
Radkovice	540421	PJ	50	-	1	-	-	2	-	-2	-3	47	47
Radnice	560120	RO	892	4	11	23	4	15	1	11	4	896	896
Raková	566942	RO	110	1	2	7	-	-	-	7	6	116	115
Rejštejn	557021	KT	120	3	2	3	-	10	-	-7	-6	114	120
Rochlov	559423	PS	132	1	3	4	-	3	-	1	-1	131	135
Rokycany	559717	RO	7 136	62	67	168	17	146	12	27	22	7 158	7 144
Roupov	558290	PJ	118	-	1	5	-	1	-	4	3	121	121

Obce Plzeňského kraje

Tab. 5.1 Pohyb obyvatelstva v obcích Plzeňského kraje v roce 2013 - ženy

7. pokračování

	Kód obce	Okres	Stav k 1. 1.	Narození	Zemřelí	Přistěhovalí z ČR	Přistěhovalí z ciziny	Vystěhovalí do ČR	Vystěhovalí do ciziny	Přírůstek migrací	Přírůstek celkem	Stav k 31. 12.	Stav k 1. 7.
Rozvadov	561169	TC	362	7	5	14	4	16	3	-1	1	363	369
Rybnice	559431	PS	260	2	1	11	-	7	-	4	5	265	263
Rybník	554189	DO	87	1	1	4	-	4	-	-	-	87	85
Řeňče	558303	PJ	447	3	7	7	-	10	-	-3	-7	440	443
Sebečice	560146	RO	27	-	-	-	-	-	-	-	-	27	27
Seč	558311	PJ	157	1	1	6	-	3	-	3	3	160	160
Sedlec	530271	PS	46	1	-	3	-	3	-	-	1	47	47
Sedliště	540692	PJ	53	-	2	2	-	2	-	-	-2	51	52
Semněvice	554201	DO	93	4	2	9	-	9	-	-	2	95	96
Sirá	546488	RO	62	2	3	3	-	2	-	1	-	62	62
Skapce	579467	TC	47	-	1	3	-	2	-	1	-	47	49
Skašov	539937	PJ	130	2	2	5	-	5	1	-1	-1	129	128
Skomelno	566845	RO	104	1	1	5	-	7	-	-2	-2	102	101
Skořice	506664	RO	115	2	3	1	-	4	-	-3	-4	111	109
Slatina	566748	PS	33	-	-	-	-	-	-	-	-	33	33
Slatina	578436	KT	49	-	1	-	-	1	-	-1	-2	47	48
Smědčice	540722	RO	133	1	-	8	-	1	-	7	8	141	135
Soběkury	558346	PJ	300	1	2	5	-	10	-	-5	-6	294	297
Soběšice	557099	KT	205	3	5	12	-	12	-	-	-2	203	199
Spálené Poříčí	558362	PJ	1 339	17	16	26	1	36	-	-9	-8	1 331	1 326
Spáňov	554251	DO	87	1	1	1	-	3	-	-2	-2	85	88
Srbice	554260	DO	198	-	1	-	1	4	-	-3	-4	194	194
Srby	540676	PJ	85	2	2	1	1	2	-	-	-	85	84
Srby	554278	DO	204	7	4	7	-	6	-	1	4	208	209
Srní	557111	KT	129	-	1	2	-	2	-	-	-1	128	128
Staňkov	554294	DO	1 605	13	14	54	2	32	3	21	20	1 625	1 621
Staré Sedliště	561185	TC	639	11	4	43	1	51	1	-8	-1	638	629
Staré Sedlo	561193	TC	120	3	1	3	-	5	-	-2	-	120	122
Starý Plzenec	558371	PM	2 492	25	22	102	1	48	1	54	57	2 549	2 528
Stod	558389	PJ	1 807	7	26	31	3	41	-	-7	-26	1 781	1 789
Strašice	560162	RO	1 193	8	10	37	2	31	1	7	5	1 198	1 206
Strašín	557129	KT	179	4	1	6	-	11	2	-7	-4	175	181
Stráž	554316	DO	109	-	1	1	-	3	-	-2	-3	106	108
Stráž	561207	TC	548	9	7	20	-	21	-	-1	1	549	555
Strážov	557137	KT	651	11	6	13	2	11	-	4	9	660	661
Střelice	540056	PJ	75	2	1	1	-	1	-	-	1	76	78
Stříbro	561215	TC	3 978	33	35	65	6	81	6	-16	-18	3 960	3 973
Střížovice	558401	PJ	187	-	4	6	-	6	-	-	-4	183	182
Studánka	561223	TC	222	4	1	5	-	12	-	-7	-4	218	217
Studená	553603	PS	19	-	-	-	-	-	-	-	-	19	19
Sulislav	561231	TC	99	-	1	4	-	4	-	-	-1	98	98
Sušice	557153	KT	5 864	46	64	121	5	102	5	19	1	5 865	5 856
Svéradice	557161	KT	167	1	3	4	-	5	-	-1	-3	164	168
Svojkovice	541176	RO	203	2	4	5	-	6	-	-1	-3	200	201
Svojšíň	561258	TC	220	1	2	11	-	11	-	-	-1	219	214
Sytno	557081	TC	145	3	2	5	1	8	-	-2	-1	144	144
Štáhlavy	558427	PM	1 242	16	17	30	2	28	-	4	3	1 245	1 242
Štěnovice	558435	PJ	896	14	4	50	-	10	-	40	50	946	921
Štěnovický Borek	539741	PM	263	2	2	17	2	8	-	11	11	274	263
Štichov	566101	DO	39	1	-	-	-	-	-	-	1	40	40
Štichovice	578797	PS	57	1	-	-	-	-	-	-	1	58	57
Štítov	579343	RO	23	1	-	-	-	-	-	-	1	24	24

Obce Plzeňského kraje

Tab. 5.1 Pohyb obyvatelstva v obcích Plzeňského kraje v roce 2013 - ženy

8. pokračování

	Kód obce	Okres	Stav k 1. 1.	Narození	Zemřelí	Přistěhovalí z ČR	Přistěhovalí z ciziny	Vystěhovalí do ČR	Vystěhovalí do ciziny	Přírůstek migrací	Přírůstek celkem	Stav k 31. 12.	Stav k 1. 7.
Švihov	557200	KT	864	9	12	18	1	15	-	4	1	865	860
Tachov	560715	TC	6 420	53	63	178	32	167	27	16	6	6 426	6 396
Tatiná	578983	PS	124	1	1	-	-	3	-	-3	-3	121	121
Těně	560189	RO	140	1	2	2	-	3	-	-1	-2	138	139
Terešov	566802	RO	74	2	5	4	-	1	-	3	-	74	72
Těškov	546526	RO	170	2	4	1	-	8	-	-7	-9	161	167
Tis u Blatna	559482	PS	45	-	2	5	-	-	-	5	3	48	45
Tisová	541621	TC	226	5	4	8	-	7	-	1	2	228	227
Tlučná	559491	PS	1 581	21	16	62	1	43	2	18	23	1 604	1 564
Tlumačov	554341	DO	210	3	2	3	-	6	-	-3	-2	208	211
Tojice	578614	PJ	41	-	-	3	-	-	-	3	3	44	42
Trhanov	554359	DO	290	2	2	2	-	9	3	-10	-10	280	280
Trnová	559504	PS	424	5	1	15	-	12	-	3	7	431	426
Trokavec	579246	RO	46	-	-	1	-	2	-	-1	-1	45	45
Trpísty	561291	TC	107	2	1	3	-	4	-	-1	-	107	107
Třebčice	578592	PJ	44	-	1	3	-	1	1	1	-	44	44
Třemešné	561304	TC	194	1	2	3	-	10	-	-7	-8	186	186
Třemošná	559521	PS	2 455	27	23	53	1	46	4	4	8	2 463	2 448
Tužice	553522	KT	43	-	1	-	-	1	-	-1	-2	41	42
Týček	546534	RO	106	1	2	3	-	5	-	-2	-3	103	105
Tymákov	558460	PM	436	5	6	29	-	18	-	11	10	446	446
Týnec	541885	KT	158	1	2	6	-	4	-	2	1	159	160
Týniště	539929	PJ	27	-	-	1	-	2	-	-1	-1	26	25
Úboč	566161	DO	50	-	-	4	-	-	-	4	4	54	50
Úherce	546411	PS	162	2	-	11	1	5	-	7	9	171	166
Újezd	554383	DO	205	3	1	4	-	1	-	3	5	210	205
Újezd nade Mží	566594	PS	44	1	-	-	-	1	-	-1	-	44	44
Újezd u Plánice	578321	KT	49	3	1	2	-	1	-	1	3	52	49
Újezd u Svatého Kříže	546551	RO	99	2	-	7	-	5	-	2	4	103	101
Úlice	559555	PS	232	3	2	16	1	5	-	12	13	245	238
Únehle	541435	TC	62	1	-	-	-	-	-	-	1	63	63
Únějovice	554391	DO	47	1	1	-	-	1	-	-1	-1	46	47
Úněšov	559563	PS	279	2	5	3	-	14	-	-11	-14	265	273
Únětice	540528	PJ	65	-	1	5	-	2	-	3	2	67	68
Úsilov	554405	DO	72	-	1	-	-	-	-	-	-1	71	71
Úterý	559571	PS	231	2	1	10	-	5	-	5	6	237	232
Útušice	558486	PJ	322	2	1	10	-	5	-	5	6	328	320
Vejpřnice	559580	PS	1 965	29	14	90	3	53	2	38	53	2 018	2 001
Vejvanov	560227	RO	129	3	-	-	-	8	-	-8	-5	124	129
Velečín	578924	PS	31	-	-	3	-	4	-	-1	-1	30	31
Velhartice	557366	KT	436	5	7	8	1	11	2	-4	-6	430	429
Velké Hydčice	557374	KT	136	1	3	-	2	9	-	-7	-9	127	135
Velký Bor	557382	KT	291	4	2	4	-	6	-	-2	-	291	293
Velký Malahov	554413	DO	134	4	1	5	-	9	-	-4	-1	133	135
Ves Touškov	558494	PJ	160	1	-	8	-	2	-	6	7	167	163
Veselá	560235	RO	130	1	1	4	-	5	-	-1	-1	129	128
Vidice	554421	DO	88	1	2	2	-	4	-	-2	-3	85	88
Vísky	579289	RO	25	1	-	1	-	2	-	-1	-	25	27
Vlčí	566691	PJ	35	-	-	1	1	4	-	-2	-2	33	34
Vlčtejn	540706	PJ	39	-	-	3	-	-	-	3	3	42	41
Vlkanov	566250	DO	61	-	1	5	-	1	-	4	3	64	63
Vochoz	559601	PS	365	2	4	39	-	11	-	28	26	391	362

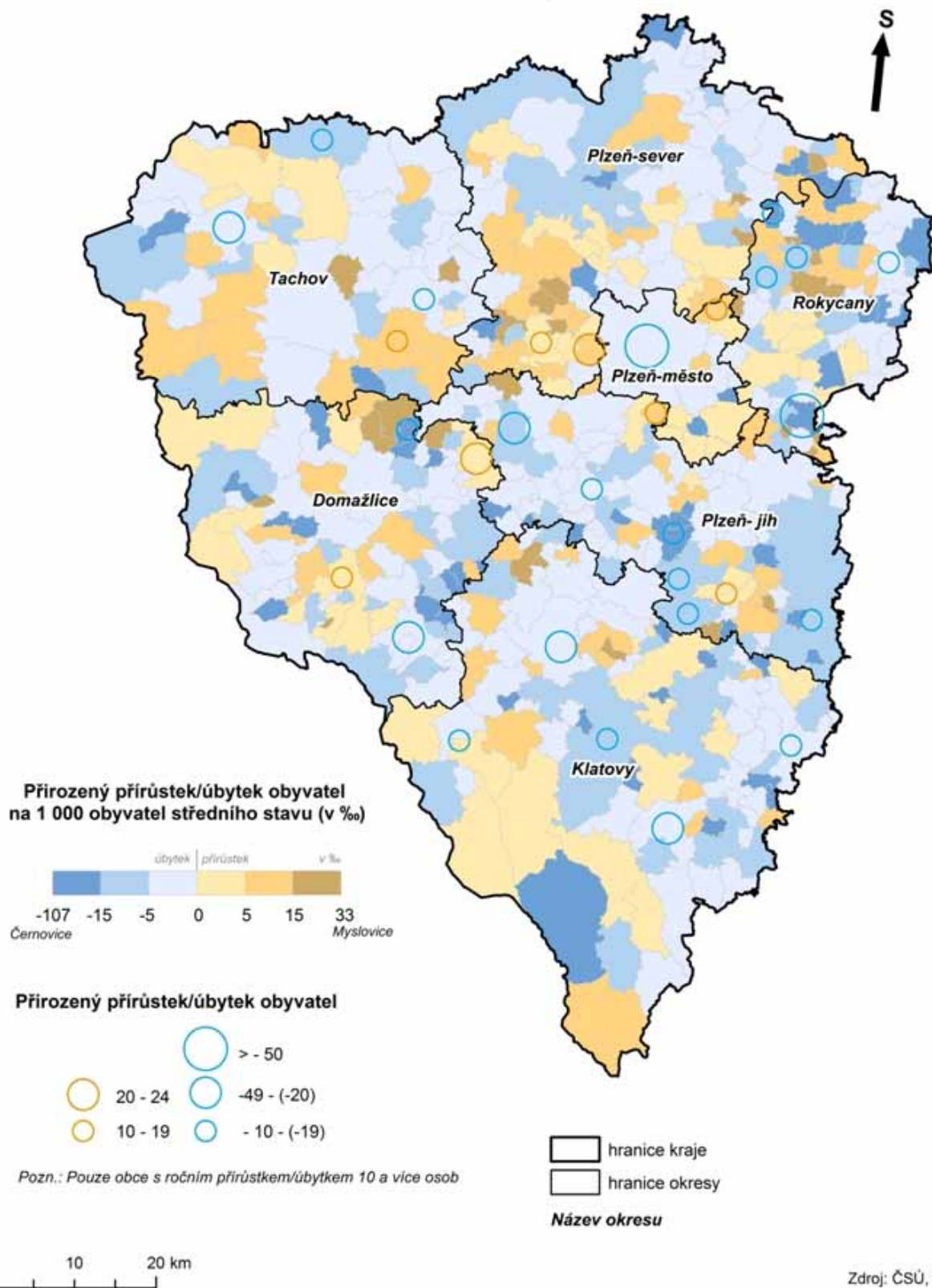
Obce Plzeňského kraje

Tab. 5.1 Pohyb obyvatelstva v obcích Plzeňského kraje v roce 2013 - ženy

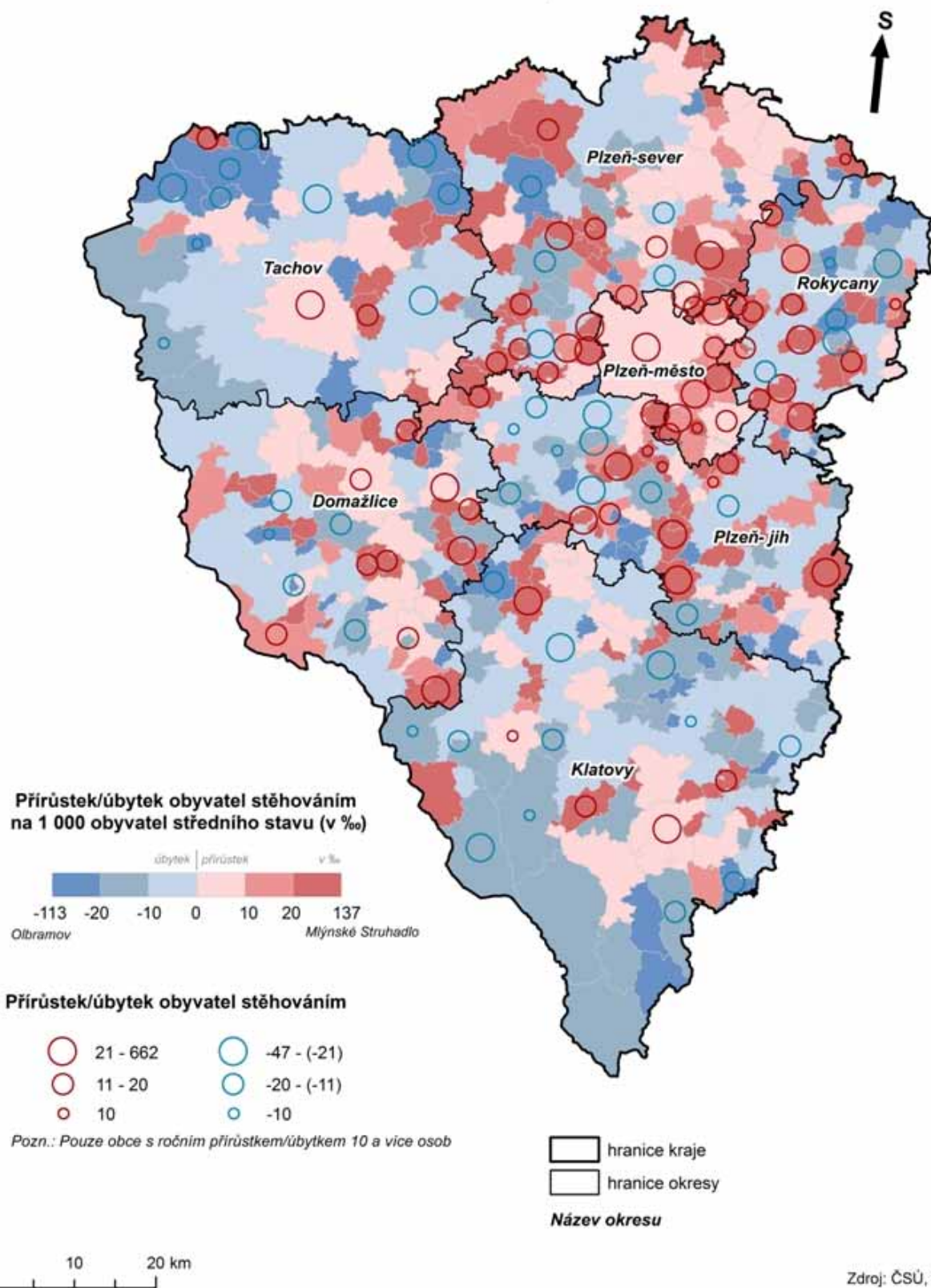
dokončení

	Kód obce	Okres	Stav k 1. 1.	Narození	Zemřelí	Přistěhovalí z ČR	Přistěhovalí z ciziny	Vystěhovalí do ČR	Vystěhovalí do ciziny	Přírůstek migrací	Přírůstek celkem	Stav k 31. 12.	Stav k 1. 7.
Volduchy	560251	RO	551	10	5	28	-	11	-	17	22	573	564
Vranov	579491	TC	73	-	2	9	-	2	-	7	5	78	77
Vrčeň	558559	PJ	161	2	2	5	-	5	-	-	-	161	163
Vrhaveč	557455	KT	459	4	4	4	-	10	-	-6	-6	453	454
Vřeskovice	566055	KT	139	-	1	6	-	-	-	6	5	144	142
Vstíř	558567	PJ	220	2	-	11	-	8	1	2	4	224	221
Všehrady	566497	PS	25	-	-	2	-	-	-	2	2	27	25
Všekary	566071	DO	49	3	1	3	-	2	-	1	3	52	50
Všenice	566799	RO	125	4	3	8	1	7	-	2	3	128	125
Všepadly	554448	DO	20	-	-	1	-	2	-	-1	-1	19	21
Všeruby	554456	DO	406	3	5	9	2	17	-	-6	-8	398	402
Všeruby	559628	PS	639	6	5	45	-	29	1	15	16	655	650
Výrov	566969	PS	204	2	3	8	-	4	-	4	3	207	203
Vysoká Libyně	530280	PS	119	-	1	3	-	-	1	2	1	120	119
Zadní Chodov	541362	TC	123	1	1	4	1	8	1	-4	-4	119	123
Zahořany	554464	DO	486	6	8	14	-	17	-	-3	-5	481	487
Zahrádka	578827	PS	67	-	-	2	-	1	-	1	1	68	66
Záchlumí	541664	TC	188	2	1	9	1	9	-	1	2	190	196
Zavlekov	557463	KT	193	1	-	2	-	6	-	-4	-3	190	191
Zbiroh	560260	RO	1 297	4	12	23	1	49	-	-25	-33	1 264	1 295
Zborovy	578312	KT	59	-	1	-	-	3	-	-3	-4	55	56
Zbůch	559661	PS	1 111	11	11	38	1	36	1	2	2	1 113	1 118
Zdemyslice	558583	PJ	272	2	1	9	-	3	-	6	7	279	277
Zemětice	558591	PJ	124	-	2	1	-	5	-	-4	-6	118	124
Zhoř	541460	TC	62	1	1	3	-	2	-	1	1	63	61
Zruč-Senec	559679	PS	1 556	18	7	42	1	25	1	17	28	1 584	1 564
Zvíkovec	541061	RO	121	1	2	1	-	1	-	-	-1	120	123
Žákava	530182	PJ	204	2	2	16	2	4	-	14	14	218	214
Ždánov	554472	DO	75	1	-	-	-	2	-	-2	-1	74	75
Ždírec	558605	PJ	224	1	1	6	1	6	-	1	1	225	224
Železná Ruda	557528	KT	867	4	5	14	6	37	3	-20	-21	846	850
Žihle	559695	PS	695	7	6	26	-	24	1	1	2	697	688
Žihobce	557536	KT	318	3	5	10	-	8	-	2	-	318	320
Žichovice	557544	KT	339	3	3	10	-	7	-	3	3	342	339
Žilov	559709	PS	207	1	1	9	-	13	-	-4	-4	203	206
Žinkovy	558630	PJ	442	5	12	25	1	7	-	19	12	454	453
Životice	540137	PJ	20	-	1	-	-	-	-	-	-1	19	19

Přirozený přírůstek obyvatel v obcích Plzeňského kraje v roce 2013

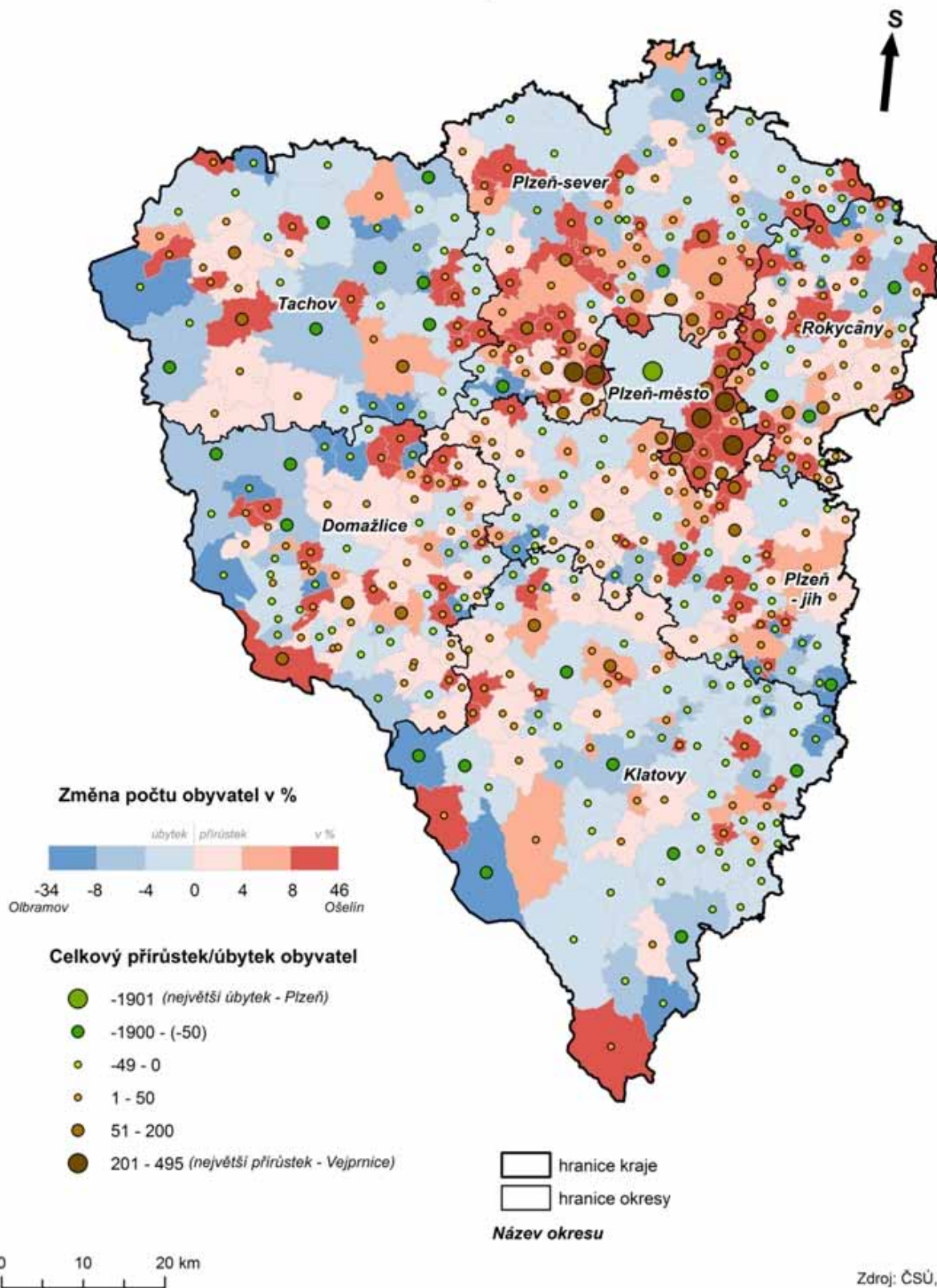


Přírůstek obyvatel stěhováním v obcích Plzeňského kraje v roce 2013



Celkový přírůstek obyvatel

v obcích Plzeňského kraje v letech 2009 až 2013



Obce Plzeňského kraje

Tab. 5.2 Věkové složení obyvatelstva v obcích Plzeňského kraje k 31. 12. 2013 - celkem

	Kód obce	Okres	Celkem	v tom ve věkové skupině		
				0-14	15-64	65+
Babylon	553433	DO	304	51	206	47
Bdeněves	566756	PS	648	133	428	87
Běhařov	541842	KT	207	26	155	26
Bělá nad Radbuzou	553441	DO	1 767	238	1 262	267
Benešovice	560723	TC	179	31	116	32
Běšiny	555797	KT	812	136	531	145
Bezděkov	541095	RO	132	28	83	21
Bezděkov	555801	KT	947	175	620	152
Bezdrůžice	560740	TC	911	128	640	143
Bezvěrov	558656	PS	669	100	458	111
Bílov	530239	PS	84	12	51	21
Biřkov	578088	KT	131	24	80	27
Blatnice	558672	PS	800	124	549	127
Blažim	566764	PS	68	14	46	8
Blížejov	553450	DO	1 461	280	1 012	169
Blovice	557587	PJ	4 141	636	2 733	772
Bohy	566471	PS	123	21	67	35
Bolešiny	555835	KT	766	125	547	94
Bolkov	540463	PJ	58	8	30	20
Bor	560758	TC	4 153	675	2 950	528
Borovno	566705	PJ	91	10	57	24
Borovy	542156	PJ	230	39	157	34
Brnířov	566136	DO	387	68	250	69
Brod nad Tichou	541605	TC	258	37	186	35
Brodeslavy	566489	PS	73	5	50	18
Broumov	541401	TC	124	26	86	12
Břasy	559725	RO	2 216	315	1 463	438
Březina	559733	RO	358	52	233	73
Břežany	541923	KT	191	32	125	34
Bučí	558699	PS	159	23	110	26
Budětice	555894	KT	303	40	189	74
Bujesily	559741	RO	59	6	34	19
Buková	546372	PJ	228	38	146	44
Bukovec	553506	DO	91	18	50	23
Bukovník	530085	KT	82	15	52	15
Bušovice	559750	RO	575	86	387	102
Cebiv	560782	TC	274	45	195	34
Cekov	559768	RO	126	9	93	24
Ctiboř	579459	TC	342	67	240	35
Čachrov	555941	KT	523	65	360	98
Částkov	560804	TC	361	65	245	51
Čečovice	566080	DO	99	25	63	11
Čeminy	558711	PS	244	33	165	46
Čermná	553514	DO	239	26	162	51
Černíkov	553531	KT	332	38	247	47
Černíkovice	566632	PS	75	8	53	14
Černošín	560812	TC	1 159	174	794	191
Černovice	566098	DO	170	25	81	64
Čerňovice	530328	PS	165	26	116	23
Červené Poříčí	542172	KT	230	37	141	52
Česká Břiza	558745	PS	545	90	347	108
Česká Kubice	553549	DO	866	151	610	105
Číhaň	542024	KT	197	19	138	40

Obce Plzeňského kraje

Tab. 5.2 Věkové složení obyvatelstva v obcích Plzeňského kraje k 31. 12. 2013 - celkem

1. pokračování

	Kód obce	Okres	Celkem	v tom ve věkové skupině		
				0-14	15-64	65+
Čilá	540927	RO	18	0	12	6
Čimice	578495	KT	175	21	108	46
Čižice	557641	PJ	530	77	347	106
Čížkov	557650	PJ	667	98	425	144
Čmelíný	578568	PJ	123	15	88	20
Dešenice	556041	KT	675	99	463	113
Díly	553557	DO	397	51	277	69
Dlažov	556068	KT	479	90	318	71
Dlouhá Ves	556076	KT	830	115	563	152
Dlouhý Újezd	560839	TC	383	71	273	39
Dnešice	557668	PJ	816	108	568	140
Dobršín	530123	KT	102	17	70	15
Dobřany	557676	PJ	6 113	1 042	4 178	893
Dobříč	558770	PS	409	54	268	87
Dobřív	559776	RO	1 271	196	852	223
Dolany	556106	KT	878	156	570	152
Dolany	558788	PS	291	51	180	60
Dolce	539945	PJ	274	30	203	41
Dolní Bělá	558796	PS	413	49	281	83
Dolní Hradiště	558800	PS	43	2	31	10
Dolní Lukavice	557684	PJ	888	149	593	146
Domažlice	553425	DO	11 110	1 643	7 464	2 003
Domoraz	578517	KT	56	4	32	20
Drahkov	540251	PJ	123	8	90	25
Drahoňův Újezd	530379	RO	134	17	88	29
Drahotín	553573	DO	190	43	123	24
Dražeň	578665	PS	152	24	107	21
Draženov	553581	DO	403	61	280	62
Dražovice	566683	KT	159	26	109	24
Druztová	558834	PS	729	136	474	119
Dýšina	558851	PM	1 806	329	1 183	294
Ejpovice	559792	RO	639	126	411	102
Erpužice	560855	TC	349	54	241	54
Frymburk	578525	KT	113	24	69	20
Halže	560863	TC	957	158	700	99
Hamry	578240	KT	116	13	83	20
Hartmanice	556181	KT	1 057	130	724	203
Hejná	541796	KT	176	17	119	40
Heřmanova Huť	558869	PS	1 784	265	1 200	319
Hlavňovice	556203	KT	488	59	326	103
Hlince	566390	PS	65	5	49	11
Hlohová	553620	DO	252	34	165	53
Hlohovčice	566641	DO	180	16	123	41
Hlohovice	559806	RO	325	33	232	60
Hnačov	542083	KT	98	11	65	22
Hněvnice	530221	PS	107	17	77	13
Holoubkov	559814	RO	1 454	212	978	264
Holovousy	566730	PS	60	5	38	17
Holýšov	553654	DO	4 995	824	3 388	783
Honezovice	540668	PJ	230	29	164	37
Hora Svatého Václava	566276	DO	66	8	39	19
Horažďovice	556254	KT	5 502	837	3 600	1 065
Horní Bělá	558877	PS	545	65	364	116

Obce Plzeňského kraje

Tab. 5.2 Věkové složení obyvatelstva v obcích Plzeňského kraje k 31. 12. 2013 - celkem

2. pokračování

	Kód obce	Okres	Celkem	v tom ve věkové skupině		
				0-14	15-64	65+
Horní Bříza	558885	PS	4 305	624	2 966	715
Horní Kamenice	553662	DO	236	30	157	49
Horní Kozolupy	541290	TC	240	30	158	52
Horní Lukavice	539821	PJ	399	55	266	78
Horská Kvilda	542091	KT	66	12	40	14
Horšice	557722	PJ	414	59	298	57
Horšovský Týn	553671	DO	4 994	748	3 444	802
Hostouň	553689	DO	1 311	214	904	193
Hošťka	560898	TC	429	73	307	49
Hradec	557731	PJ	526	65	388	73
Hrádek	556301	KT	1 395	228	954	213
Hrádek	559822	RO	2 860	397	1 921	542
Hradešice	556319	KT	419	64	271	84
Hradiště	541001	RO	33	6	15	12
Hradiště	557749	PJ	215	25	141	49
Hradiště	566179	DO	163	27	105	31
Hromnice	558915	PS	1 181	153	837	191
Hůrky	559849	RO	236	33	154	49
Hvozd	558931	PS	266	37	187	42
Hvoždany	566331	DO	32	2	27	3
Chanovice	556335	KT	742	99	509	134
Ceznovice	559857	RO	760	119	502	139
Chlistov	556343	KT	112	13	75	24
Chlum	540803	RO	46	7	25	14
Chlum	557773	PJ	223	44	135	44
Chlumčany	557781	PJ	2 402	336	1 672	394
Chlumy	540307	PJ	207	15	143	49
Chocenice	557803	PJ	567	88	378	101
Chocomyšl	553727	DO	118	13	80	25
Chodov	553735	DO	771	117	531	123
Chodová Planá	560901	TC	1 835	284	1 325	226
Chodská Lhota	553743	DO	423	69	282	72
Chodský Újezd	560910	TC	768	124	541	103
Chomle	541141	RO	62	7	34	21
Chotěšov	557838	PJ	2 748	415	1 853	480
Chotíkov	558940	PS	1 115	168	803	144
Chrást	558966	PM	1 870	276	1 236	358
Chrastavice	553751	DO	388	69	276	43
Chříč	558974	PS	213	25	150	38
Chudenice	556378	KT	749	120	492	137
Chudenín	556386	KT	589	98	420	71
Chválenice	557846	PM	688	125	487	76
Janovice nad Úhlavou	556394	KT	2 264	394	1 577	293
Jarov	558982	PS	135	20	76	39
Jarov	578541	PJ	224	18	151	55
Javor	541869	KT	77	10	50	17
Ježovy	541753	KT	242	40	158	44
Kaceřov	558991	PS	134	29	92	13
Kakejcov	579017	RO	95	16	62	17
Kamenec	566811	RO	61	12	42	7
Kamenný Újezd	541150	RO	720	112	477	131
Kanice	566144	DO	187	28	125	34
Kaničky	553778	DO	26	3	19	4

Obce Plzeňského kraje

Tab. 5.2 Věkové složení obyvatelstva v obcích Plzeňského kraje k 31. 12. 2013 - celkem

3. pokračování

	Kód obce	Okres	Celkem	v tom ve věkové skupině		
				0-14	15-64	65+
Kařez	559903	RO	632	103	428	101
Kařízek	530361	RO	51	11	31	9
Kasejovice	557862	PJ	1 271	166	861	244
Kašperské Hory	556432	KT	1 458	174	988	296
Kaznějov	559008	PS	3 140	496	2 127	517
Kbel	557871	PJ	303	40	192	71
Kbelany	538183	PS	103	11	77	15
Kdyně	553786	DO	5 242	797	3 462	983
Kejnice	541826	KT	109	16	73	20
Klabava	559911	RO	457	60	299	98
Kladruby	559920	RO	167	17	121	29
Kladruby	560928	TC	1 572	276	1 090	206
Klášter	557897	PJ	205	35	127	43
Klatovy	555771	KT	22 367	3 148	14 848	4 371
Klenčí pod Čerchovem	553794	DO	1 293	218	867	208
Klenová	541851	KT	125	21	81	23
Kočín	578771	PS	120	11	96	13
Kočov	541559	TC	196	37	140	19
Kokašice	541494	TC	259	41	187	31
Kolinec	556467	KT	1 439	204	985	250
Koloveč	553816	DO	1 003	144	680	179
Konstantinovy Lázně	560952	TC	910	103	608	199
Kopidlo	559024	PS	130	22	74	34
Kornatice	579033	RO	168	24	126	18
Koryta	559032	PS	133	19	88	26
Kostelec	503916	TC	521	90	372	59
Kotovice	540633	PJ	314	51	211	52
Kout na Šumavě	553824	DO	1 150	168	785	197
Kovčín	578177	KT	79	8	53	18
Kozlovice	540200	PJ	94	17	64	13
Kozojedy	559041	PS	588	59	402	127
Kozolupy	559059	PS	1 009	135	693	181
Kožlany	559067	PS	1 396	195	974	227
Kralovice	559075	PS	3 504	516	2 406	582
Kramolín	557943	PJ	110	19	71	20
Krašovice	559083	PS	388	49	260	79
Krsy	559091	PS	241	34	176	31
Křelovice	559105	PS	228	29	161	38
Křenice	556505	KT	188	31	111	46
Křenovy	553832	DO	136	15	97	24
Kšice	560979	TC	210	36	145	29
Kunějovice	559121	PS	152	25	115	12
Kvášňovice	541931	KT	119	13	78	28
Kvíčovice	553841	DO	375	58	262	55
Kyšice	559130	PM	901	162	610	129
Ledce	559148	PS	793	117	547	129
Lesná	561002	TC	452	58	343	51
Lestkov	561011	TC	417	74	279	64
Letiny	557951	PJ	669	98	432	139
Letkov	540561	PM	624	114	421	89
Lhota pod Radčem	567001	RO	322	59	219	44
Lhotka u Radnic	559946	RO	66	8	46	12

Obce Plzeňského kraje

Tab. 5.2 Věkové složení obyvatelstva v obcích Plzeňského kraje k 31. 12. 2013 - celkem

4. pokračování

	Kód obce	Okres	Celkem	v tom ve věkové skupině		
				0-14	15-64	65+
Libkov	553859	DO	113	24	75	14
Liblín	559954	RO	282	17	161	104
Líně	559164	PS	2 490	371	1 714	405
Lisov	540064	PJ	116	17	73	26
Líšina	540617	PJ	157	23	93	41
Líšná	559962	RO	179	35	114	30
Líšňany	559172	PS	719	132	492	95
Líté	566420	PS	214	30	148	36
Litohlavy	553611	RO	494	62	327	105
Lochousice	566462	PS	116	17	87	12
Lom u Tachova	541702	TC	410	77	291	42
Lomec	578070	KT	129	25	91	13
Losiná	558001	PM	1 246	206	849	191
Loučim	553867	DO	130	22	76	32
Louňová	558010	PJ	79	8	54	17
Loza	566446	PS	260	36	187	37
Lužany	558028	PJ	656	99	430	127
Luženičky	553891	DO	334	66	223	45
Malý Bor	556629	KT	536	57	377	102
Manětín	559202	PS	1 165	161	807	197
Maňovice	578410	KT	34	3	25	6
Meclov	553913	DO	1 106	202	769	135
Měčín	556637	KT	1 153	172	771	210
Medový Újezd	579009	RO	232	38	138	56
Měcholupy	539716	PJ	235	30	164	41
Merklín	558044	PJ	1 167	177	813	177
Město Touškov	559211	PS	2 063	377	1 357	329
Mešno	579084	RO	89	11	64	14
Mezholezy (dříve okres Domažlice)	553921	DO	94	14	66	14
Mezholezy (dříve okres Horšovský Týn)	553930	DO	136	18	92	26
Mezihoří	578461	KT	65	9	45	11
Milavče	553948	DO	588	102	378	108
Mileč	558052	PJ	398	51	263	84
Milínov	530140	PJ	190	30	123	37
Milíře	541532	TC	242	35	195	12
Mirošov	559997	RO	2 233	289	1 442	502
Mířkov	553956	DO	267	39	184	44
Míšov	546399	PJ	109	12	77	20
Mladotice	559237	PS	563	100	361	102
Mladý Smolivec	558061	PJ	731	95	492	144
Mlečice	560006	RO	309	44	212	53
Mlýnské Struhadlo	542059	KT	51	4	33	14
Mnichov	566292	DO	240	48	150	42
Močerady	599174	DO	62	7	42	13
Modrava	542148	KT	70	11	50	9
Mohelnice	558079	PJ	62	6	41	15
Mochtín	556718	KT	997	165	661	171
Mokrosuky	556726	KT	132	19	72	41
Mokrouše	540641	PM	228	45	148	35
Mrákov	553981	DO	1 153	169	788	196
Mrtník	559245	PS	343	47	247	49
Mutěnin	553999	DO	245	36	168	41
Myslínka	566543	PS	183	35	127	21

Obce Plzeňského kraje

Tab. 5.2 Věkové složení obyvatelstva v obcích Plzeňského kraje k 31. 12. 2013 - celkem

5. pokračování

	Kód obce	Okres	Celkem	v tom ve věkové skupině		
				0-14	15-64	65+
Myslív	556734	KT	431	60	283	88
Myslovice	541745	KT	130	21	82	27
Mýto	560014	RO	1 504	203	1 025	276
Nadryby	559253	PS	117	19	85	13
Nalžovské Hory	556751	KT	1 180	144	791	245
Nebílovy	540340	PJ	336	44	231	61
Nečtiny	559261	PS	622	75	414	133
Nehodiv	578223	KT	73	12	47	14
Nekmíř	559270	PS	464	64	313	87
Nekvasovy	558095	PJ	164	20	106	38
Nemanice	554006	DO	260	40	189	31
Němčice	599166	DO	129	21	87	21
Němčovice	566837	RO	147	34	95	18
Nepomuk	558109	PJ	3 818	614	2 607	597
Netunice	558117	PJ	195	41	115	39
Neuměř	554022	DO	138	20	88	30
Neurazy	558125	PJ	897	109	602	186
Nevid	541192	RO	180	30	121	29
Nevolice	554031	DO	173	25	124	24
Nevřeň	559288	PS	272	40	190	42
Nezamyslice	578533	KT	217	22	145	50
Nezbavětice	553590	PM	211	27	148	36
Nezdice	542296	PJ	209	24	145	40
Nezdice na Šumavě	556815	KT	324	31	203	90
Nezdřev	540102	PJ	105	12	78	15
Nezvěstice	558141	PM	1 441	212	938	291
Nová Ves	540269	PJ	267	50	183	34
Nová Ves	599131	DO	141	14	96	31
Nové Mitrovce	558176	PJ	323	47	209	67
Nový Kramolín	554057	DO	225	32	165	28
Nýrsko	556831	KT	4 978	712	3 483	783
Nýřany	559300	PS	7 112	1 114	4 821	1 177
Obora	541443	TC	115	20	82	13
Obora	559318	PS	520	87	328	105
Obytce	541915	KT	208	40	141	27
Olbramov	566888	TC	48	0	35	13
Olšany	541958	KT	200	15	144	41
Oplot	539783	PJ	331	42	232	57
Osek	560057	RO	1 306	219	904	183
Oselce	558184	PJ	337	29	217	91
Ostrov u Bezdržic	559326	PS	204	32	135	37
Ostrovec-Lhotka	566993	RO	100	13	64	23
Ostřetice	578061	KT	64	13	42	9
Osvračín	554073	DO	593	101	398	94
Ošelín	541681	TC	158	27	115	16
Otěšice	540293	PJ	138	11	93	34
Otov	566209	DO	102	8	75	19
Pačejov	556912	KT	784	106	491	187
Pařezov	599182	DO	158	28	108	22
Pasečnice	554081	DO	194	18	142	34
Pastuchovice	566781	PS	71	12	43	16
Pec	554090	DO	232	30	150	52
Pelechy	566373	DO	77	10	55	12

Obce Plzeňského kraje

Tab. 5.2 Věkové složení obyvatelstva v obcích Plzeňského kraje k 31. 12. 2013 - celkem

6. pokračování

	Kód obce	Okres	Celkem	v tom ve věkové skupině		
				0-14	15-64	65+
Pernarec	559334	PS	769	99	574	96
Petrovice u Sušice	556921	KT	598	92	406	100
Planá	561134	TC	5 465	791	3 791	883
Pláně	530336	PS	265	39	173	53
Plánice	556955	KT	1 671	237	1 130	304
Plasy	559351	PS	2 617	348	1 809	460
Plešnice	559369	PS	277	56	195	26
Plískov	566861	RO	123	16	77	30
Plzeň	554791	PM	168 034	23 203	111 947	32 884
Pňovany	559377	PS	410	50	269	91
Poběžovice	554111	DO	1 600	212	1 090	298
Pocinovice	554120	DO	570	78	400	92
Poděvousy	566365	DO	251	36	170	45
Podmokly	551686	KT	169	31	108	30
Podmokly	560081	RO	266	42	167	57
Polánka	553565	PJ	46	6	33	7
Poleň	541788	KT	295	47	194	54
Postřekov	554138	DO	1 113	135	753	225
Potvorov	530247	PS	131	13	90	28
Prádlo	558231	PJ	268	33	184	51
Práškyl	556084	KT	155	24	117	14
Prostiboř	541486	TC	135	12	104	19
Předenice	540412	PJ	214	32	148	34
Předslav	557005	KT	730	123	478	129
Přehýšov	559393	PS	455	51	325	79
Přestavlky	530131	PJ	225	29	150	46
Přeštice	558249	PJ	7 165	977	4 938	1 250
Příchovice	558257	PJ	1 082	181	722	179
Příkosice	579131	RO	413	67	261	85
Přimda	561151	TC	1 544	305	1 059	180
Příšov	567086	PS	280	37	195	48
Přivětice	560111	RO	207	22	133	52
Ptenín	558265	PJ	199	26	125	48
Puclice	554154	DO	346	59	221	66
Rabí	557013	KT	502	72	328	102
Radkovice	540421	PJ	107	19	70	18
Radnice	560120	RO	1 789	249	1 213	327
Raková	566942	RO	237	36	170	31
Rejštejn	557021	KT	246	31	170	45
Rochlov	559423	PS	252	36	177	39
Rokycany	559717	RO	14 002	2 011	9 470	2 521
Roupov	558290	PJ	256	30	171	55
Rozvadov	561169	TC	750	114	549	87
Rybnice	559431	PS	514	88	349	77
Rybník	554189	DO	180	38	121	21
Řenče	558303	PJ	899	121	621	157
Sebečice	560146	RO	67	4	37	26
Seč	558311	PJ	296	47	212	37
Sedlec	530271	PS	101	17	70	14
Sedliště	540692	PJ	108	4	80	24
Semněvice	554201	DO	187	52	118	17
Sirá	546488	RO	125	22	78	25
Skapce	579467	TC	101	16	66	19

Obce Plzeňského kraje

Tab. 5.2 Věkové složení obyvatelstva v obcích Plzeňského kraje k 31. 12. 2013 - celkem

7. pokračování

	Kód obce	Okres	Celkem	v tom ve věkové skupině		
				0-14	15-64	65+
Skašov	539937	PJ	245	39	164	42
Skomelno	566845	RO	211	27	134	50
Skořice	506664	RO	248	31	174	43
Slatina	566748	PS	72	9	44	19
Slatina	578436	KT	102	8	74	20
Smědčice	540722	RO	270	66	173	31
Soběkury	558346	PJ	612	84	416	112
Soběšice	557099	KT	380	42	245	93
Spálené Poříčí	558362	PJ	2 681	427	1 793	461
Spáňov	554251	DO	181	30	124	27
Srbice	554260	DO	382	42	256	84
Srby	540676	PJ	173	16	118	39
Srby	554278	DO	421	67	287	67
Srní	557111	KT	252	30	180	42
Staňkov	554294	DO	3 248	500	2 180	568
Staré Sedliště	561185	TC	1 311	289	887	135
Staré Sedlo	561193	TC	241	32	169	40
Starý Plzenec	558371	PM	4 955	761	3 314	880
Stod	558389	PJ	3 675	496	2 501	678
Strašice	560162	RO	2 447	351	1 723	373
Strašín	557129	KT	344	46	228	70
Stráž	554316	DO	232	27	168	37
Stráž	561207	TC	1 112	177	781	154
Strážov	557137	KT	1 368	203	889	276
Střelice	540056	PJ	151	26	109	16
Stříbro	561215	TC	7 769	1 039	5 453	1 277
Střížovice	558401	PJ	380	55	259	66
Studánka	561223	TC	464	80	315	69
Studená	553603	PS	39	1	29	9
Sulislav	561231	TC	214	32	148	34
Sušice	557153	KT	11 277	1 655	7 414	2 208
Svéradice	557161	KT	325	41	217	67
Svojkovice	541176	RO	407	57	289	61
Svojšín	561258	TC	424	64	307	53
Sytno	557081	TC	344	34	266	44
Šťáhlavy	558427	PM	2 472	401	1 598	473
Štěnovice	558435	PJ	1 878	354	1 258	266
Štěnovický Borek	539741	PM	534	104	353	77
Štichov	566101	DO	75	11	50	14
Štichovice	578797	PS	120	13	79	28
Štítov	579343	RO	57	6	41	10
Švihov	557200	KT	1 702	270	1 094	338
Tachov	560715	TC	12 570	1 696	8 898	1 976
Tatiná	578983	PS	244	36	163	45
Těně	560189	RO	265	31	182	52
Terešov	566802	RO	149	23	108	18
Těškov	546526	RO	305	39	205	61
Tis u Blatna	559482	PS	102	15	72	15
Tisová	541621	TC	472	82	330	60
Tlučná	559491	PS	3 141	574	2 105	462
Tlumačov	554341	DO	422	63	282	77
Tojice	578614	PJ	89	9	59	21
Trhanov	554359	DO	551	94	357	100

Obce Plzeňského kraje

Tab. 5.2 Věkové složení obyvatelstva v obcích Plzeňského kraje k 31. 12. 2013 - celkem

8. pokračování

	Kód obce	Okres	Celkem	v tom ve věkové skupině		
				0-14	15-64	65+
Trnová	559504	PS	858	126	578	154
Trokavec	579246	RO	88	5	64	19
Trpísty	561291	TC	245	31	158	56
Třebčice	578592	PJ	119	17	88	14
Třemešné	561304	TC	375	51	257	67
Třemošná	559521	PS	4 935	748	3 285	902
Tužice	553522	KT	88	11	58	19
Týček	546534	RO	203	20	143	40
Tymákov	558460	PM	893	160	600	133
Týnec	541885	KT	326	50	216	60
Týniště	539929	PJ	49	4	35	10
Úboč	566161	DO	109	16	80	13
Úherce	546411	PS	340	65	233	42
Újezd	554383	DO	414	91	264	59
Újezd nade Mží	566594	PS	97	23	59	15
Újezd u Plánice	578321	KT	112	20	70	22
Újezd u Svatého Kříže	546551	RO	230	19	160	51
Úlice	559555	PS	487	61	352	74
Únehle	541435	TC	128	28	82	18
Únějovice	554391	DO	100	15	69	16
Úněšov	559563	PS	552	70	383	99
Únětice	540528	PJ	139	20	91	28
Úsilov	554405	DO	138	14	104	20
Úterý	559571	PS	468	79	323	66
Útušice	558486	PJ	660	114	435	111
Vejprnice	559580	PS	3 932	830	2 616	486
Vejvanov	560227	RO	238	38	155	45
Velečín	578924	PS	64	5	34	25
Velhartice	557366	KT	870	114	584	172
Velké Hydčice	557374	KT	252	35	176	41
Velký Bor	557382	KT	569	83	390	96
Velký Malahov	554413	DO	283	61	189	33
Ves Touškov	558494	PJ	344	43	244	57
Veselá	560235	RO	285	58	191	36
Vidice	554421	DO	166	21	115	30
Vísky	579289	RO	45	8	29	8
Vlčí	566691	PJ	61	6	39	16
Vlčtejn	540706	PJ	93	10	60	23
Vlkanov	566250	DO	132	26	86	20
Vochoz	559601	PS	762	123	540	99
Volduchy	560251	RO	1 110	178	735	197
Vranov	579491	TC	170	23	119	28
Vrčeň	558559	PJ	330	65	218	47
Vrhavěč	557455	KT	911	160	603	148
Vřeskovice	566055	KT	303	43	198	62
Vstíř	558567	PJ	476	61	340	75
Všehrady	566497	PS	56	11	39	6
Všekary	566071	DO	117	31	73	13
Všenice	566799	RO	256	45	167	44
Všepadly	554448	DO	43	2	28	13
Všeruby	554456	DO	814	117	580	117
Všeruby	559628	PS	1 318	244	924	150
Výrov	566969	PS	453	72	305	76

Obce Plzeňského kraje

Tab. 5.2 Věkové složení obyvatelstva v obcích Plzeňského kraje k 31. 12. 2013 - celkem

dokončení

	Kód obce	Okres	Celkem	v tom ve věkové skupině		
				0-14	15-64	65+
Vysoká Libyně	530280	PS	239	34	171	34
Zadní Chodov	541362	TC	258	37	176	45
Zahořany	554464	DO	981	144	682	155
Zahrádka	578827	PS	147	20	105	22
Záchlumí	541664	TC	374	56	270	48
Zavlekov	557463	KT	421	60	285	76
Zbiroh	560260	RO	2 477	346	1 706	425
Zborovy	578312	KT	115	10	84	21
Zbůch	559661	PS	2 231	390	1 494	347
Zdemyslice	558583	PJ	574	87	388	99
Zemětice	558591	PJ	261	31	162	68
Zhoř	541460	TC	133	24	93	16
Zruč-Senec	559679	PS	3 097	506	2 086	505
Zvíkovec	541061	RO	181	22	133	26
Žákava	530182	PJ	453	82	310	61
Ždánov	554472	DO	152	24	106	22
Ždírec	558605	PJ	456	61	313	82
Železná Ruda	557528	KT	1 765	249	1 300	216
Žihle	559695	PS	1 407	200	965	242
Žihobce	557536	KT	616	90	388	138
Žichovice	557544	KT	672	93	450	129
Žilov	559709	PS	418	57	295	66
Žinkovy	558630	PJ	880	104	537	239
Životice	540137	PJ	43	2	24	17

Obce Plzeňského kraje

Tab. 5.2 Věkové složení obyvatelstva v obcích Plzeňského kraje k 31. 12. 2013 - muži

	Kód obce	Okres	Celkem	v tom ve věkové skupině		
				0-14	15-64	65+
Babylon	553433	DO	162	27	110	25
Bdeněves	566756	PS	339	80	225	34
Běhařov	541842	KT	120	19	87	14
Bělá nad Radbuzou	553441	DO	920	134	667	119
Benešovice	560723	TC	79	10	56	13
Běšiny	555797	KT	420	69	281	70
Bezděkov	541095	RO	64	12	44	8
Bezděkov	555801	KT	462	83	311	68
Bezdrůžice	560740	TC	457	64	331	62
Bezvěrov	558656	PS	343	54	234	55
Bílov	530239	PS	42	5	27	10
Biřkov	578088	KT	61	11	35	15
Blatnice	558672	PS	401	57	287	57
Blažim	566764	PS	36	8	23	5
Blížejov	553450	DO	757	156	522	79
Blovice	557587	PJ	2 009	324	1 374	311
Bohy	566471	PS	61	11	31	19
Bolešiny	555835	KT	367	65	264	38
Bolkov	540463	PJ	25	2	15	8
Bor	560758	TC	2 072	348	1 517	207
Borovno	566705	PJ	43	4	31	8
Borovy	542156	PJ	119	19	86	14
Brnířov	566136	DO	199	41	126	32
Brod nad Tichou	541605	TC	127	22	89	16
Brodeslavy	566489	PS	35	3	25	7
Broumov	541401	TC	68	12	51	5
Břasy	559725	RO	1 105	165	741	199
Březina	559733	RO	190	33	120	37
Břežany	541923	KT	97	20	64	13
Bučí	558699	PS	77	12	57	8
Budětice	555894	KT	156	20	105	31
Bujesily	559741	RO	30	5	17	8
Buková	546372	PJ	123	23	81	19
Bukovec	553506	DO	35	6	21	8
Bukovník	530085	KT	39	6	27	6
Bušovice	559750	RO	304	46	209	49
Cebiv	560782	TC	139	24	103	12
Cekov	559768	RO	71	7	53	11
Ctiboř	579459	TC	173	38	121	14
Čachrov	555941	KT	295	46	202	47
Částkov	560804	TC	186	30	131	25
Čečovice	566080	DO	54	14	35	5
Čeminy	558711	PS	126	16	92	18
Čermná	553514	DO	117	13	83	21
Černíkov	553531	KT	163	19	127	17
Černíkovice	566632	PS	32	4	23	5
Černošín	560812	TC	574	92	399	83
Černovice	566098	DO	81	13	46	22
Čerňovice	530328	PS	75	8	57	10
Červené Poříčí	542172	KT	125	26	77	22
Česká Bříza	558745	PS	267	56	165	46
Česká Kubice	553549	DO	453	77	330	46
Číhaň	542024	KT	97	7	69	21

Obce Plzeňského kraje

Tab. 5.2 Věkové složení obyvatelstva v obcích Plzeňského kraje k 31. 12. 2013 - muži

1. pokračování

	Kód obce	Okres	Celkem	v tom ve věkové skupině		
				0-14	15-64	65+
Čilá	540927	RO	8	0	7	1
Čimice	578495	KT	86	11	53	22
Čížice	557641	PJ	263	38	174	51
Čížkov	557650	PJ	349	51	232	66
Čmelíný	578568	PJ	71	10	50	11
Dešenice	556041	KT	340	47	244	49
Díly	553557	DO	197	25	144	28
Dlažov	556068	KT	240	43	163	34
Dlouhá Ves	556076	KT	451	66	309	76
Dlouhý Újezd	560839	TC	205	35	153	17
Dnešice	557668	PJ	416	58	296	62
Dobršín	530123	KT	50	9	35	6
Dobřany	557676	PJ	3 028	545	2 082	401
Dobříč	558770	PS	201	21	140	40
Dobřív	559776	RO	651	110	442	99
Dolany	556106	KT	444	77	297	70
Dolany	558788	PS	147	37	90	20
Dolce	539945	PJ	143	12	115	16
Dolní Bělá	558796	PS	207	26	149	32
Dolní Hradiště	558800	PS	26	2	20	4
Dolní Lukavice	557684	PJ	444	77	303	64
Domažlice	553425	DO	5 348	820	3 712	816
Domoraz	578517	KT	32	3	22	7
Drahkov	540251	PJ	63	5	48	10
Drahoňův Újezd	530379	RO	68	8	50	10
Drahotín	553573	DO	95	20	60	15
Dražeň	578665	PS	73	10	52	11
Draženov	553581	DO	206	37	144	25
Dražovice	566683	KT	82	10	60	12
Druztová	558834	PS	351	67	235	49
Dýšina	558851	PM	881	150	609	122
Ejpovice	559792	RO	330	73	213	44
Erpužice	560855	TC	181	31	124	26
Frymburk	578525	KT	54	8	36	10
Halže	560863	TC	474	72	361	41
Hamry	578240	KT	65	8	45	12
Hartmanice	556181	KT	541	71	391	79
Hejná	541796	KT	95	10	67	18
Heřmanova Huť	558869	PS	891	129	618	144
Hlavňovice	556203	KT	241	32	161	48
Hlince	566390	PS	35	1	28	6
Hlohová	553620	DO	132	16	91	25
Hlohovčice	566641	DO	93	8	69	16
Hlohovice	559806	RO	156	17	112	27
Hnačov	542083	KT	51	6	36	9
Hněvnice	530221	PS	53	8	38	7
Holoubkov	559814	RO	697	94	491	112
Holovousy	566730	PS	28	2	17	9
Holýšov	553654	DO	2 451	416	1 686	349
Honezovice	540668	PJ	111	13	80	18
Hora Svatého Václava	566276	DO	28	2	16	10
Horažďovice	556254	KT	2 656	416	1 799	441
Horní Bělá	558877	PS	282	35	203	44

Obce Plzeňského kraje

Tab. 5.2 Věkové složení obyvatelstva v obcích Plzeňského kraje k 31. 12. 2013 - muži

2. pokračování

	Kód obce	Okres	Celkem	v tom ve věkové skupině		
				0-14	15-64	65+
Horní Bříza	558885	PS	2 102	329	1 503	270
Horní Kamenice	553662	DO	113	15	80	18
Horní Kozolupy	541290	TC	127	15	93	19
Horní Lukavice	539821	PJ	200	31	138	31
Horská Kvilda	542091	KT	31	6	19	6
Horšice	557722	PJ	211	30	154	27
Horšovský Týn	553671	DO	2 471	365	1 746	360
Hostouň	553689	DO	681	103	491	87
Hošťka	560898	TC	236	40	173	23
Hradec	557731	PJ	272	38	199	35
Hrádek	556301	KT	700	120	495	85
Hrádek	559822	RO	1 454	210	999	245
Hradešice	556319	KT	217	33	150	34
Hradiště	541001	RO	19	4	8	7
Hradiště	557749	PJ	123	13	88	22
Hradiště	566179	DO	88	17	55	16
Hromnice	558915	PS	603	72	443	88
Hůrky	559849	RO	118	13	82	23
Hvozd	558931	PS	132	23	95	14
Hvoždany	566331	DO	12	0	12	0
Chanovice	556335	KT	388	51	279	58
Ceznovice	559857	RO	382	67	255	60
Chlistov	556343	KT	55	7	37	11
Chlum	540803	RO	23	3	13	7
Chlum	557773	PJ	109	22	68	19
Chlumčany	557781	PJ	1 210	172	865	173
Chlumy	540307	PJ	134	5	99	30
Chocenice	557803	PJ	278	40	192	46
Chocomyšl	553727	DO	53	9	38	6
Chodov	553735	DO	391	66	268	57
Chodová Planá	560901	TC	951	140	703	108
Chodská Lhota	553743	DO	208	35	143	30
Chodský Újezd	560910	TC	389	54	281	54
Chomle	541141	RO	35	4	21	10
Chotěšov	557838	PJ	1 373	215	944	214
Chotíkov	558940	PS	552	87	398	67
Chrást	558966	PM	932	141	635	156
Chrastavice	553751	DO	203	39	145	19
Chříč	558974	PS	113	12	85	16
Chudenice	556378	KT	368	60	251	57
Chudenín	556386	KT	300	51	214	35
Chvátkenice	557846	PM	357	68	251	38
Janovice nad Úhlavou	556394	KT	1 148	203	813	132
Jarov	558982	PS	65	10	39	16
Jarov	578541	PJ	119	10	80	29
Javor	541869	KT	37	6	27	4
Ježovy	541753	KT	125	18	89	18
Kaceřov	558991	PS	69	18	45	6
Kakejcov	579017	RO	48	9	31	8
Kamenec	566811	RO	34	7	24	3
Kamenný Újezd	541150	RO	360	56	245	59
Kanice	566144	DO	97	18	64	15
Kaničky	553778	DO	14	2	10	2

Obce Plzeňského kraje

Tab. 5.2 Věkové složení obyvatelstva v obcích Plzeňského kraje k 31. 12. 2013 - muži

3. pokračování

	Kód obce	Okres	Celkem	v tom ve věkové skupině		
				0-14	15-64	65+
Kařez	559903	RO	335	59	232	44
Kařízek	530361	RO	26	8	13	5
Kasejovice	557862	PJ	657	93	459	105
Kašperské Hory	556432	KT	708	91	501	116
Kaznějov	559008	PS	1 547	254	1 065	228
Kbel	557871	PJ	162	23	107	32
Kbelany	538183	PS	45	5	36	4
Kdyně	553786	DO	2 529	383	1 766	380
Kejnice	541826	KT	50	8	36	6
Klabava	559911	RO	224	23	156	45
Kladruby	559920	RO	88	5	66	17
Kladruby	560928	TC	804	145	565	94
Klážter	557897	PJ	108	19	65	24
Klatovy	555771	KT	10 715	1 571	7 321	1 823
Klenčí pod Čerchovem	553794	DO	640	120	426	94
Klenová	541851	KT	66	12	43	11
Kočín	578771	PS	64	6	52	6
Kočov	541559	TC	96	12	76	8
Kokašice	541494	TC	128	18	102	8
Kolinec	556467	KT	732	98	522	112
Koloveč	553816	DO	499	73	349	77
Konstantinovy Lázně	560952	TC	438	50	312	76
Kopidlo	559024	PS	69	14	42	13
Kornatice	579033	RO	89	12	67	10
Koryta	559032	PS	66	8	47	11
Kostelec	503916	TC	266	46	197	23
Kotovice	540633	PJ	155	22	112	21
Kout na Šumavě	553824	DO	557	78	395	84
Kovčín	578177	KT	39	3	29	7
Kozlovice	540200	PJ	52	8	38	6
Kozojedy	559041	PS	296	30	213	53
Kozolupy	559059	PS	511	65	369	77
Kožlany	559067	PS	698	93	513	92
Kralovice	559075	PS	1 727	262	1 230	235
Kramolín	557943	PJ	46	4	36	6
Krašovice	559083	PS	205	27	136	42
Krsy	559091	PS	122	13	96	13
Křelovice	559105	PS	117	15	89	13
Křenice	556505	KT	95	18	59	18
Křenovy	553832	DO	77	11	56	10
Kšice	560979	TC	108	15	84	9
Kunějovice	559121	PS	75	12	56	7
Kvášňovice	541931	KT	52	5	36	11
Kvíčovice	553841	DO	196	35	138	23
Kyšice	559130	PM	447	79	311	57
Ledce	559148	PS	390	65	265	60
Lesná	561002	TC	231	22	191	18
Lestkov	561011	TC	213	36	157	20
Letiny	557951	PJ	320	55	215	50
Letkov	540561	PM	316	62	211	43
Lhota pod Radčem	567001	RO	158	30	104	24
Lhotka u Radnic	559946	RO	36	5	24	7
Lhůta	578606	PM	86	15	57	14

Obce Plzeňského kraje

Tab. 5.2 Věkové složení obyvatelstva v obcích Plzeňského kraje k 31. 12. 2013 - muži

4. pokračování

	Kód obce	Okres	Celkem	v tom ve věkové skupině		
				0-14	15-64	65+
Libkov	553859	DO	59	13	39	7
Liblín	559954	RO	146	8	91	47
Líně	559164	PS	1 232	178	878	176
Lisov	540064	PJ	57	10	36	11
Líšina	540617	PJ	83	13	50	20
Líšná	559962	RO	93	20	62	11
Líšťany	559172	PS	356	70	237	49
Líté	566420	PS	104	14	74	16
Litohlavy	553611	RO	253	35	173	45
Lochousice	566462	PS	61	7	47	7
Lom u Tachova	541702	TC	206	36	150	20
Lomec	578070	KT	65	11	49	5
Losiná	558001	PM	606	93	423	90
Loučim	553867	DO	67	12	39	16
Louňová	558010	PJ	43	4	30	9
Loza	566446	PS	138	21	100	17
Lužany	558028	PJ	320	48	219	53
Luženičky	553891	DO	174	33	118	23
Malý Bor	556629	KT	292	28	222	42
Manětín	559202	PS	580	67	425	88
Maňovice	578410	KT	19	2	15	2
Meclov	553913	DO	555	97	389	69
Měčín	556637	KT	591	82	417	92
Medový Újezd	579009	RO	107	21	60	26
Měcholupy	539716	PJ	116	14	85	17
Merklín	558044	PJ	600	95	415	90
Město Touškov	559211	PS	1 015	193	677	145
Mešno	579084	RO	45	5	33	7
Mezholezy (dříve okres Domažlice)	553921	DO	41	7	31	3
Mezholezy (dříve okres Horšovský Týn)	553930	DO	70	10	48	12
Mezihoří	578461	KT	32	4	22	6
Milavče	553948	DO	289	53	193	43
Mileč	558052	PJ	219	26	158	35
Milínov	530140	PJ	93	16	62	15
Milíře	541532	TC	125	18	101	6
Mirošov	559997	RO	1 094	157	742	195
Mířkov	553956	DO	144	25	101	18
Míšov	546399	PJ	53	7	41	5
Mladotice	559237	PS	281	48	192	41
Mladý Smolivec	558061	PJ	367	46	267	54
Mlečice	560006	RO	146	19	105	22
Mlýnské Struhadlo	542059	KT	30	3	21	6
Mnichov	566292	DO	118	23	75	20
Močerady	599174	DO	30	3	24	3
Modrava	542148	KT	37	6	26	5
Mohelnice	558079	PJ	28	2	21	5
Mochtín	556718	KT	517	95	341	81
Mokrosuky	556726	KT	67	10	41	16
Mokrouše	540641	PM	106	16	76	14
Mrákov	553981	DO	581	82	405	94
Mrtník	559245	PS	159	20	118	21
Mutěnin	553999	DO	125	16	91	18
Myslínka	566543	PS	98	14	76	8

Obce Plzeňského kraje

Tab. 5.2 Věkové složení obyvatelstva v obcích Plzeňského kraje k 31. 12. 2013 - muži

5. pokračování

	Kód obce	Okres	Celkem	v tom ve věkové skupině		
				0-14	15-64	65+
Myslív	556734	KT	217	34	145	38
Myslovice	541745	KT	59	7	43	9
Mýto	560014	RO	757	110	523	124
Nadryby	559253	PS	58	8	47	3
Nalžovské Hory	556751	KT	602	71	440	91
Nebílovy	540340	PJ	169	20	123	26
Nečtiny	559261	PS	322	31	224	67
Nehodiv	578223	KT	31	4	24	3
Nekmíř	559270	PS	235	32	159	44
Nekvasovy	558095	PJ	88	9	63	16
Nemanice	554006	DO	131	16	101	14
Němčice	599166	DO	72	13	48	11
Němčovice	566837	RO	77	17	49	11
Nepomuk	558109	PJ	1 950	305	1 391	254
Netunice	558117	PJ	97	23	56	18
Neuměř	554022	DO	68	5	50	13
Neurazy	558125	PJ	493	49	363	81
Nevid	541192	RO	86	11	59	16
Nevolice	554031	DO	85	13	63	9
Nevřeň	559288	PS	144	24	100	20
Nezamyslice	578533	KT	115	7	79	29
Nezbavětice	553590	PM	109	12	81	16
Nezdice	542296	PJ	92	8	65	19
Nezdice na Šumavě	556815	KT	159	13	106	40
Nezdřev	540102	PJ	55	3	44	8
Nezvěstice	558141	PM	698	98	477	123
Nová Ves	540269	PJ	133	26	95	12
Nová Ves	599131	DO	72	3	54	15
Nové Mitrovce	558176	PJ	177	25	123	29
Nový Kramolín	554057	DO	118	15	93	10
Nýrsko	556831	KT	2 497	368	1 786	343
Nýřany	559300	PS	3 476	576	2 408	492
Obora	541443	TC	61	12	44	5
Obora	559318	PS	267	46	172	49
Obytce	541915	KT	108	22	73	13
Olbramov	566888	TC	28	0	23	5
Olšany	541958	KT	103	7	76	20
Oplot	539783	PJ	177	26	126	25
Osek	560057	RO	675	123	464	88
Oselce	558184	PJ	163	13	112	38
Ostrov u Bezdržic	559326	PS	101	19	66	16
Ostrovec-Lhotka	566993	RO	43	2	32	9
Ostřetice	578061	KT	31	8	17	6
Osvračín	554073	DO	306	55	213	38
Ošelín	541681	TC	82	11	62	9
Otěšice	540293	PJ	73	8	46	19
Otov	566209	DO	54	3	42	9
Pačejov	556912	KT	397	55	255	87
Pařezov	599182	DO	81	11	58	12
Pasečnice	554081	DO	104	11	81	12
Pastuchovice	566781	PS	32	4	22	6
Pec	554090	DO	117	16	76	25
Pelechy	566373	DO	38	5	28	5

Obce Plzeňského kraje

Tab. 5.2 Věkové složení obyvatelstva v obcích Plzeňského kraje k 31. 12. 2013 - muži

6. pokračování

	Kód obce	Okres	Celkem	v tom ve věkové skupině		
				0-14	15-64	65+
Pernarec	559334	PS	393	54	301	38
Petrovice u Sušice	556921	KT	307	46	215	46
Planá	561134	TC	2 691	411	1 895	385
Pláně	530336	PS	134	19	91	24
Plánice	556955	KT	831	124	589	118
Plasy	559351	PS	1 317	185	938	194
Plešnice	559369	PS	130	29	90	11
Plíсков	566861	RO	64	10	42	12
Plzeň	554791	PM	81 624	11 819	56 173	13 632
Pňovany	559377	PS	212	31	140	41
Poběžovice	554111	DO	779	102	547	130
Pocinovice	554120	DO	299	40	221	38
Poděvousy	566365	DO	140	19	102	19
Podmokly	551686	KT	76	11	56	9
Podmokly	560081	RO	135	21	88	26
Polánka	553565	PJ	27	2	21	4
Poleň	541788	KT	156	26	108	22
Postřekov	554138	DO	575	72	408	95
Potvorov	530247	PS	66	4	48	14
Prádlo	558231	PJ	157	17	116	24
Prášíly	556084	KT	80	12	62	6
Prostiboř	541486	TC	77	7	62	8
Předenice	540412	PJ	103	14	72	17
Předslav	557005	KT	344	56	237	51
Přehýšov	559393	PS	235	29	171	35
Přestavlky	530131	PJ	112	13	81	18
Přeštice	558249	PJ	3 594	478	2 568	548
Příchovice	558257	PJ	549	99	370	80
Příkosice	579131	RO	210	31	139	40
Přimda	561151	TC	807	161	566	80
Příšov	567086	PS	142	17	102	23
Přivětice	560111	RO	110	11	74	25
Ptenín	558265	PJ	94	11	63	20
Puclice	554154	DO	173	31	118	24
Rabí	557013	KT	244	38	163	43
Radkovice	540421	PJ	60	13	42	5
Radnice	560120	RO	893	121	635	137
Raková	566942	RO	121	16	93	12
Rejštejn	557021	KT	132	19	92	21
Rochlov	559423	PS	121	14	87	20
Rokycany	559717	RO	6 844	1 050	4 762	1 032
Roupov	558290	PJ	135	21	91	23
Rozvadov	561169	TC	387	58	288	41
Rybnice	559431	PS	249	39	179	31
Rybník	554189	DO	93	13	67	13
Řenče	558303	PJ	459	56	328	75
Sebečice	560146	RO	40	2	24	14
Seč	558311	PJ	136	23	99	14
Sedlec	530271	PS	54	9	38	7
Sedliště	540692	PJ	57	1	45	11
Semněvice	554201	DO	92	22	62	8
Sirá	546488	RO	63	14	35	14
Skapce	579467	TC	54	12	35	7

Obce Plzeňského kraje

Tab. 5.2 Věkové složení obyvatelstva v obcích Plzeňského kraje k 31. 12. 2013 - muži

7. pokračování

	Kód obce	Okres	Celkem	v tom ve věkové skupině		
				0-14	15-64	65+
Skašov	539937	PJ	116	10	89	17
Skomelno	566845	RO	109	17	68	24
Skořice	506664	RO	137	16	101	20
Slatina	566748	PS	39	5	23	11
Slatina	578436	KT	55	3	47	5
Smědčice	540722	RO	129	29	86	14
Soběkury	558346	PJ	318	46	224	48
Soběšice	557099	KT	177	19	117	41
Spálené Poříčí	558362	PJ	1 350	219	928	203
Spáňov	554251	DO	96	17	69	10
Srbice	554260	DO	188	22	123	43
Srby	540676	PJ	88	6	65	17
Srby	554278	DO	213	35	148	30
Srní	557111	KT	124	12	93	19
Staňkov	554294	DO	1 623	260	1 119	244
Staré Sedliště	561185	TC	673	142	467	64
Staré Sedlo	561193	TC	121	9	91	21
Starý Plzenec	558371	PM	2 406	367	1 655	384
Stod	558389	PJ	1 894	267	1 342	285
Strašice	560162	RO	1 249	183	911	155
Strašín	557129	KT	169	17	121	31
Stráž	554316	DO	126	12	98	16
Stráž	561207	TC	563	89	410	64
Strážov	557137	KT	708	105	472	131
Střelice	540056	PJ	75	13	56	6
Stříbro	561215	TC	3 809	547	2 734	528
Střížovice	558401	PJ	197	30	131	36
Studánka	561223	TC	246	47	170	29
Studená	553603	PS	20	0	17	3
Sulislav	561231	TC	116	15	83	18
Sušice	557153	KT	5 412	849	3 687	876
Svéradice	557161	KT	161	18	112	31
Svojkovice	541176	RO	207	29	147	31
Svojšín	561258	TC	205	27	155	23
Sytno	557081	TC	200	16	161	23
Štáhlavy	558427	PM	1 227	233	786	208
Štěnovice	558435	PJ	932	181	635	116
Štěnovický Borek	539741	PM	260	44	180	36
Štichov	566101	DO	35	4	25	6
Štichovice	578797	PS	62	8	40	14
Štítov	579343	RO	33	3	25	5
Švihov	557200	KT	837	136	559	142
Tachov	560715	TC	6 144	832	4 505	807
Tatiná	578983	PS	123	17	88	18
Těně	560189	RO	127	15	87	25
Terešov	566802	RO	75	11	58	6
Těškov	546526	RO	144	22	99	23
Tis u Blatna	559482	PS	54	8	36	10
Tisová	541621	TC	244	43	174	27
Tlučná	559491	PS	1 537	292	1 054	191
Tlumačov	554341	DO	214	32	149	33
Tojice	578614	PJ	45	5	34	6
Trhanov	554359	DO	271	37	187	47

Obce Plzeňského kraje

Tab. 5.2 Věkové složení obyvatelstva v obcích Plzeňského kraje k 31. 12. 2013 - muži

8. pokračování

	Kód obce	Okres	Celkem	v tom ve věkové skupině		
				0-14	15-64	65+
Třnová	559504	PS	427	63	301	63
Trokavec	579246	RO	43	3	31	9
Trpísty	561291	TC	138	18	91	29
Třebčice	578592	PJ	75	12	58	5
Třemešné	561304	TC	189	30	130	29
Třemošná	559521	PS	2 472	397	1 661	414
Tužice	553522	KT	47	8	32	7
Týček	546534	RO	100	12	75	13
Tymákov	558460	PM	447	85	300	62
Týnec	541885	KT	167	23	119	25
Týniště	539929	PJ	23	1	17	5
Úboč	566161	DO	55	10	44	1
Úherce	546411	PS	169	32	118	19
Újezd	554383	DO	204	47	130	27
Újezd nade Mží	566594	PS	53	15	30	8
Újezd u Plánice	578321	KT	60	9	41	10
Újezd u Svatého Kříže	546551	RO	127	12	93	22
Úlice	559555	PS	242	28	181	33
Únehle	541435	TC	65	17	43	5
Únějovice	554391	DO	54	10	38	6
Úněšov	559563	PS	287	39	197	51
Únětice	540528	PJ	72	11	49	12
Úsilov	554405	DO	67	4	54	9
Úterý	559571	PS	231	38	163	30
Útušice	558486	PJ	332	51	227	54
Vejprnice	559580	PS	1 914	428	1 277	209
Vejvanov	560227	RO	114	20	73	21
Velečín	578924	PS	34	3	18	13
Velhartice	557366	KT	440	53	311	76
Velké Hydčice	557374	KT	125	16	93	16
Velký Bor	557382	KT	278	40	201	37
Velký Malahov	554413	DO	150	32	103	15
Ves Touškov	558494	PJ	177	23	128	26
Veselá	560235	RO	156	37	106	13
Vidice	554421	DO	81	9	59	13
Vísky	579289	RO	20	4	13	3
Vlčí	566691	PJ	28	2	19	7
Vlčtejn	540706	PJ	51	8	31	12
Vlkanov	566250	DO	68	15	44	9
Vochoz	559601	PS	371	60	269	42
Volduchy	560251	RO	537	86	371	80
Vranov	579491	TC	92	10	68	14
Vrčeň	558559	PJ	169	35	115	19
Vrhavěč	557455	KT	458	79	319	60
Vřeskovice	566055	KT	159	24	109	26
Vstíř	558567	PJ	252	34	183	35
Všehrady	566497	PS	29	5	22	2
Všekary	566071	DO	65	20	38	7
Všenice	566799	RO	128	20	86	22
Všepadly	554448	DO	24	1	16	7
Všeruby	554456	DO	416	57	307	52
Všeruby	559628	PS	663	128	473	62
Výrov	566969	PS	246	48	162	36

Obce Plzeňského kraje

Tab. 5.2 Věkové složení obyvatelstva v obcích Plzeňského kraje k 31. 12. 2013 - muži

dokončení

	Kód obce	Okres	Celkem	v tom ve věkové skupině		
				0-14	15-64	65+
Vysoká Libyně	530280	PS	119	16	89	14
Zadní Chodov	541362	TC	139	22	98	19
Zahořany	554464	DO	500	81	353	66
Zahrádka	578827	PS	79	11	56	12
Záchlumí	541664	TC	184	26	135	23
Zavlekov	557463	KT	231	33	158	40
Zbiroh	560260	RO	1 213	174	860	179
Zborovy	578312	KT	60	6	45	9
Zbůch	559661	PS	1 118	188	777	153
Zdemyslice	558583	PJ	295	45	201	49
Zemětice	558591	PJ	143	17	96	30
Zhoř	541460	TC	70	16	47	7
Zruč-Senec	559679	PS	1 513	245	1 033	235
Zvíkovec	541061	RO	61	9	41	11
Žákava	530182	PJ	235	48	158	29
Ždánov	554472	DO	78	14	52	12
Ždírec	558605	PJ	231	33	165	33
Železná Ruda	557528	KT	919	137	680	102
Žihle	559695	PS	710	110	496	104
Žihobce	557536	KT	298	42	195	61
Žichovice	557544	KT	330	48	231	51
Žilov	559709	PS	215	31	156	28
Žinkovy	558630	PJ	426	55	264	107
Životice	540137	PJ	24	1	14	9

Obce Plzeňského kraje

Tab. 5.2 Věkové složení obyvatelstva v obcích Plzeňského kraje k 31. 12. 2013 - ženy

	Kód obce	Okres	Celkem	v tom ve věkové skupině		
				0-14	15-64	65+
Babylon	553433	DO	142	24	96	22
Bdeněves	566756	PS	309	53	203	53
Běhařov	541842	KT	87	7	68	12
Bělá nad Radbuzou	553441	DO	847	104	595	148
Benešovice	560723	TC	100	21	60	19
Běšiny	555797	KT	392	67	250	75
Bezděkov	541095	RO	68	16	39	13
Bezděkov	555801	KT	485	92	309	84
Bezdružice	560740	TC	454	64	309	81
Bezvěrov	558656	PS	326	46	224	56
Bílov	530239	PS	42	7	24	11
Biřkov	578088	KT	70	13	45	12
Blatnice	558672	PS	399	67	262	70
Blažim	566764	PS	32	6	23	3
Blížejov	553450	DO	704	124	490	90
Blovice	557587	PJ	2 132	312	1 359	461
Bohy	566471	PS	62	10	36	16
Bolešiny	555835	KT	399	60	283	56
Bolkov	540463	PJ	33	6	15	12
Bor	560758	TC	2 081	327	1 433	321
Borovno	566705	PJ	48	6	26	16
Borovy	542156	PJ	111	20	71	20
Brnířov	566136	DO	188	27	124	37
Brod nad Tichou	541605	TC	131	15	97	19
Brodeslavy	566489	PS	38	2	25	11
Broumov	541401	TC	56	14	35	7
Břasy	559725	RO	1 111	150	722	239
Březina	559733	RO	168	19	113	36
Břežany	541923	KT	94	12	61	21
Bučí	558699	PS	82	11	53	18
Budětice	555894	KT	147	20	84	43
Bujesily	559741	RO	29	1	17	11
Buková	546372	PJ	105	15	65	25
Bukovec	553506	DO	56	12	29	15
Bukovník	530085	KT	43	9	25	9
Bušovice	559750	RO	271	40	178	53
Cebiv	560782	TC	135	21	92	22
Cekov	559768	RO	55	2	40	13
Ctiboř	579459	TC	169	29	119	21
Čachrov	555941	KT	228	19	158	51
Částkov	560804	TC	175	35	114	26
Čečovice	566080	DO	45	11	28	6
Čeminy	558711	PS	118	17	73	28
Čermná	553514	DO	122	13	79	30
Černíkov	553531	KT	169	19	120	30
Černíkovice	566632	PS	43	4	30	9
Černošín	560812	TC	585	82	395	108
Černovice	566098	DO	89	12	35	42
Čerňovice	530328	PS	90	18	59	13
Červené Poříčí	542172	KT	105	11	64	30
Česká Břiza	558745	PS	278	34	182	62
Česká Kubice	553549	DO	413	74	280	59
Číhaň	542024	KT	100	12	69	19

Obce Plzeňského kraje

Tab. 5.2 Věkové složení obyvatelstva v obcích Plzeňského kraje k 31. 12. 2013 - ženy

1. pokračování

	Kód obce	Okres	Celkem	v tom ve věkové skupině		
				0-14	15-64	65+
Čilá	540927	RO	10	0	5	5
Čimice	578495	KT	89	10	55	24
Čižice	557641	PJ	267	39	173	55
Čížkov	557650	PJ	318	47	193	78
Čmelíný	578568	PJ	52	5	38	9
Dešenice	556041	KT	335	52	219	64
Díly	553557	DO	200	26	133	41
Dlažov	556068	KT	239	47	155	37
Dlouhá Ves	556076	KT	379	49	254	76
Dlouhý Újezd	560839	TC	178	36	120	22
Dnešice	557668	PJ	400	50	272	78
Dobršín	530123	KT	52	8	35	9
Dobřany	557676	PJ	3 085	497	2 096	492
Dobříč	558770	PS	208	33	128	47
Dobřív	559776	RO	620	86	410	124
Dolany	556106	KT	434	79	273	82
Dolany	558788	PS	144	14	90	40
Dolce	539945	PJ	131	18	88	25
Dolní Bělá	558796	PS	206	23	132	51
Dolní Hradiště	558800	PS	17	0	11	6
Dolní Lukavice	557684	PJ	444	72	290	82
Domažlice	553425	DO	5 762	823	3 752	1 187
Domoraz	578517	KT	24	1	10	13
Drahkov	540251	PJ	60	3	42	15
Drahoňův Újezd	530379	RO	66	9	38	19
Drahotín	553573	DO	95	23	63	9
Dražeň	578665	PS	79	14	55	10
Draženov	553581	DO	197	24	136	37
Dražovice	566683	KT	77	16	49	12
Druztová	558834	PS	378	69	239	70
Dýšina	558851	PM	925	179	574	172
Ejpovice	559792	RO	309	53	198	58
Erpužice	560855	TC	168	23	117	28
Frymburk	578525	KT	59	16	33	10
Halže	560863	TC	483	86	339	58
Hamry	578240	KT	51	5	38	8
Hartmanice	556181	KT	516	59	333	124
Hejná	541796	KT	81	7	52	22
Heřmanova Huť	558869	PS	893	136	582	175
Hlavňovice	556203	KT	247	27	165	55
Hlince	566390	PS	30	4	21	5
Hlohová	553620	DO	120	18	74	28
Hlohovčice	566641	DO	87	8	54	25
Hlohovice	559806	RO	169	16	120	33
Hnačov	542083	KT	47	5	29	13
Hněvnice	530221	PS	54	9	39	6
Holoubkov	559814	RO	757	118	487	152
Holovousy	566730	PS	32	3	21	8
Holýšov	553654	DO	2 544	408	1 702	434
Honezovice	540668	PJ	119	16	84	19
Hora Svatého Václava	566276	DO	38	6	23	9
Horažďovice	556254	KT	2 846	421	1 801	624
Horní Bělá	558877	PS	263	30	161	72

Obce Plzeňského kraje

Tab. 5.2 Věkové složení obyvatelstva v obcích Plzeňského kraje k 31. 12. 2013 - ženy

2. pokračování

	Kód obce	Okres	Celkem	v tom ve věkové skupině		
				0-14	15-64	65+
Horní Bříza	558885	PS	2 203	295	1 463	445
Horní Kamenice	553662	DO	123	15	77	31
Horní Kozolupy	541290	TC	113	15	65	33
Horní Lukavice	539821	PJ	199	24	128	47
Horská Kvilda	542091	KT	35	6	21	8
Horšice	557722	PJ	203	29	144	30
Horšovský Týn	553671	DO	2 523	383	1 698	442
Hostouň	553689	DO	630	111	413	106
Hošťka	560898	TC	193	33	134	26
Hradec	557731	PJ	254	27	189	38
Hrádek	556301	KT	695	108	459	128
Hrádek	559822	RO	1 406	187	922	297
Hradešice	556319	KT	202	31	121	50
Hradiště	541001	RO	14	2	7	5
Hradiště	557749	PJ	92	12	53	27
Hradiště	566179	DO	75	10	50	15
Hromnice	558915	PS	578	81	394	103
Hůrky	559849	RO	118	20	72	26
Hvozd	558931	PS	134	14	92	28
Hvoždany	566331	DO	20	2	15	3
Chanovice	556335	KT	354	48	230	76
Cheznovice	559857	RO	378	52	247	79
Chlistov	556343	KT	57	6	38	13
Chlum	540803	RO	23	4	12	7
Chlum	557773	PJ	114	22	67	25
Chlumčany	557781	PJ	1 192	164	807	221
Chlumy	540307	PJ	73	10	44	19
Chocenice	557803	PJ	289	48	186	55
Chocomyšl	553727	DO	65	4	42	19
Chodov	553735	DO	380	51	263	66
Chodová Planá	560901	TC	884	144	622	118
Chodská Lhota	553743	DO	215	34	139	42
Chodský Újezd	560910	TC	379	70	260	49
Chomle	541141	RO	27	3	13	11
Chotěšov	557838	PJ	1 375	200	909	266
Chotíkov	558940	PS	563	81	405	77
Chrást	558966	PM	938	135	601	202
Chrastavice	553751	DO	185	30	131	24
Chříč	558974	PS	100	13	65	22
Chudenice	556378	KT	381	60	241	80
Chudenín	556386	KT	289	47	206	36
Chválnice	557846	PM	331	57	236	38
Janovice nad Úhlavou	556394	KT	1 116	191	764	161
Jarov	558982	PS	70	10	37	23
Jarov	578541	PJ	105	8	71	26
Javor	541869	KT	40	4	23	13
Ježovy	541753	KT	117	22	69	26
Kaceřov	558991	PS	65	11	47	7
Kakejcov	579017	RO	47	7	31	9
Kamenec	566811	RO	27	5	18	4
Kamenný Újezd	541150	RO	360	56	232	72
Kanice	566144	DO	90	10	61	19
Kaničky	553778	DO	12	1	9	2

Obce Plzeňského kraje

Tab. 5.2 Věkové složení obyvatelstva v obcích Plzeňského kraje k 31. 12. 2013 - ženy

3. pokračování

	Kód obce	Okres	Celkem	v tom ve věkové skupině		
				0-14	15-64	65+
Kařez	559903	RO	297	44	196	57
Kařízek	530361	RO	25	3	18	4
Kasejovice	557862	PJ	614	73	402	139
Kašperské Hory	556432	KT	750	83	487	180
Kaznějov	559008	PS	1 593	242	1 062	289
Kbel	557871	PJ	141	17	85	39
Kbelany	538183	PS	58	6	41	11
Kdyně	553786	DO	2 713	414	1 696	603
Kejnice	541826	KT	59	8	37	14
Klabava	559911	RO	233	37	143	53
Kladruby	559920	RO	79	12	55	12
Kladruby	560928	TC	768	131	525	112
Klážter	557897	PJ	97	16	62	19
Klatovy	555771	KT	11 652	1 577	7 527	2 548
Klenčí pod Čerchovem	553794	DO	653	98	441	114
Klenová	541851	KT	59	9	38	12
Kočín	578771	PS	56	5	44	7
Kočov	541559	TC	100	25	64	11
Kokašice	541494	TC	131	23	85	23
Kolinec	556467	KT	707	106	463	138
Koloveč	553816	DO	504	71	331	102
Konstantinovy Lázně	560952	TC	472	53	296	123
Kopidlo	559024	PS	61	8	32	21
Kornatice	579033	RO	79	12	59	8
Koryta	559032	PS	67	11	41	15
Kostelec	503916	TC	255	44	175	36
Kotovice	540633	PJ	159	29	99	31
Kout na Šumavě	553824	DO	593	90	390	113
Kovčín	578177	KT	40	5	24	11
Kozlovice	540200	PJ	42	9	26	7
Kozojedy	559041	PS	292	29	189	74
Kozolupy	559059	PS	498	70	324	104
Kožlany	559067	PS	698	102	461	135
Kralovice	559075	PS	1 777	254	1 176	347
Kramolín	557943	PJ	64	15	35	14
Krašovice	559083	PS	183	22	124	37
Krsy	559091	PS	119	21	80	18
Křelovice	559105	PS	111	14	72	25
Křenice	556505	KT	93	13	52	28
Křenovy	553832	DO	59	4	41	14
Kšice	560979	TC	102	21	61	20
Kunějovice	559121	PS	77	13	59	5
Kvášňovice	541931	KT	67	8	42	17
Kvíčovice	553841	DO	179	23	124	32
Kyšice	559130	PM	454	83	299	72
Ledce	559148	PS	403	52	282	69
Lesná	561002	TC	221	36	152	33
Lestkov	561011	TC	204	38	122	44
Letiny	557951	PJ	349	43	217	89
Letkov	540561	PM	308	52	210	46
Lhota pod Radčem	567001	RO	164	29	115	20
Lhotka u Radnic	559946	RO	30	3	22	5
Lhůta	578606	PM	88	17	53	18

Obce Plzeňského kraje

Tab. 5.2 Věkové složení obyvatelstva v obcích Plzeňského kraje k 31. 12. 2013 - ženy

4. pokračování

	Kód obce	Okres	Celkem	v tom ve věkové skupině		
				0-14	15-64	65+
Libkov	553859	DO	54	11	36	7
Liblín	559954	RO	136	9	70	57
Líně	559164	PS	1 258	193	836	229
Lisov	540064	PJ	59	7	37	15
Líšina	540617	PJ	74	10	43	21
Líšná	559962	RO	86	15	52	19
Líšňany	559172	PS	363	62	255	46
Líté	566420	PS	110	16	74	20
Litohlavy	553611	RO	241	27	154	60
Lochousice	566462	PS	55	10	40	5
Lom u Tachova	541702	TC	204	41	141	22
Lomec	578070	KT	64	14	42	8
Losiná	558001	PM	640	113	426	101
Loučim	553867	DO	63	10	37	16
Louňová	558010	PJ	36	4	24	8
Loza	566446	PS	122	15	87	20
Lužany	558028	PJ	336	51	211	74
Luženičky	553891	DO	160	33	105	22
Malý Bor	556629	KT	244	29	155	60
Manětín	559202	PS	585	94	382	109
Maňovice	578410	KT	15	1	10	4
Meclov	553913	DO	551	105	380	66
Měčín	556637	KT	562	90	354	118
Medový Újezd	579009	RO	125	17	78	30
Měcholupy	539716	PJ	119	16	79	24
Merklín	558044	PJ	567	82	398	87
Město Touškov	559211	PS	1 048	184	680	184
Mešno	579084	RO	44	6	31	7
Mezholezy (dříve okres Domažlice)	553921	DO	53	7	35	11
Mezholezy (dříve okres Horšovský Týn)	553930	DO	66	8	44	14
Mezihoří	578461	KT	33	5	23	5
Milavče	553948	DO	299	49	185	65
Mileč	558052	PJ	179	25	105	49
Milínov	530140	PJ	97	14	61	22
Milíře	541532	TC	117	17	94	6
Mirošov	559997	RO	1 139	132	700	307
Mířkov	553956	DO	123	14	83	26
Míšov	546399	PJ	56	5	36	15
Mladotice	559237	PS	282	52	169	61
Mladý Smolivec	558061	PJ	364	49	225	90
Mlečice	560006	RO	163	25	107	31
Mlýnské Struhadlo	542059	KT	21	1	12	8
Mnichov	566292	DO	122	25	75	22
Močerady	599174	DO	32	4	18	10
Modrava	542148	KT	33	5	24	4
Mohelnice	558079	PJ	34	4	20	10
Mochtín	556718	KT	480	70	320	90
Mokrosuky	556726	KT	65	9	31	25
Mokrouše	540641	PM	122	29	72	21
Mrákov	553981	DO	572	87	383	102
Mrtník	559245	PS	184	27	129	28
Mutěnin	553999	DO	120	20	77	23
Myslínka	566543	PS	85	21	51	13

Obce Plzeňského kraje

Tab. 5.2 Věkové složení obyvatelstva v obcích Plzeňského kraje k 31. 12. 2013 - ženy

5. pokračování

	Kód obce	Okres	Celkem	v tom ve věkové skupině		
				0-14	15-64	65+
Myslív	556734	KT	214	26	138	50
Myslovice	541745	KT	71	14	39	18
Mýto	560014	RO	747	93	502	152
Nadryby	559253	PS	59	11	38	10
Nalžovské Hory	556751	KT	578	73	351	154
Nebílovy	540340	PJ	167	24	108	35
Nečtiny	559261	PS	300	44	190	66
Nehodiv	578223	KT	42	8	23	11
Nekmíř	559270	PS	229	32	154	43
Nekvasovy	558095	PJ	76	11	43	22
Nemanice	554006	DO	129	24	88	17
Němčice	599166	DO	57	8	39	10
Němčovice	566837	RO	70	17	46	7
Nepomuk	558109	PJ	1 868	309	1 216	343
Netunice	558117	PJ	98	18	59	21
Neuměř	554022	DO	70	15	38	17
Neurazy	558125	PJ	404	60	239	105
Nevid	541192	RO	94	19	62	13
Nevolice	554031	DO	88	12	61	15
Nevřeň	559288	PS	128	16	90	22
Nezamyslice	578533	KT	102	15	66	21
Nezbavětice	553590	PM	102	15	67	20
Nezdice	542296	PJ	117	16	80	21
Nezdice na Šumavě	556815	KT	165	18	97	50
Nezdřev	540102	PJ	50	9	34	7
Nezvěstice	558141	PM	743	114	461	168
Nová Ves	540269	PJ	134	24	88	22
Nová Ves	599131	DO	69	11	42	16
Nové Mitrovce	558176	PJ	146	22	86	38
Nový Kramolín	554057	DO	107	17	72	18
Nýrsko	556831	KT	2 481	344	1 697	440
Nýřany	559300	PS	3 636	538	2 413	685
Obora	541443	TC	54	8	38	8
Obora	559318	PS	253	41	156	56
Obytce	541915	KT	100	18	68	14
Olbramov	566888	TC	20	0	12	8
Olšany	541958	KT	97	8	68	21
Oplot	539783	PJ	154	16	106	32
Osek	560057	RO	631	96	440	95
Oselce	558184	PJ	174	16	105	53
Ostrov u Bezdržic	559326	PS	103	13	69	21
Ostrovec-Lhotka	566993	RO	57	11	32	14
Ostřetice	578061	KT	33	5	25	3
Osvračín	554073	DO	287	46	185	56
Ošelín	541681	TC	76	16	53	7
Otěšice	540293	PJ	65	3	47	15
Otov	566209	DO	48	5	33	10
Pačejov	556912	KT	387	51	236	100
Pařezov	599182	DO	77	17	50	10
Pasečnice	554081	DO	90	7	61	22
Pastuchovice	566781	PS	39	8	21	10
Pec	554090	DO	115	14	74	27
Pelechy	566373	DO	39	5	27	7

Obce Plzeňského kraje

Tab. 5.2 Věkové složení obyvatelstva v obcích Plzeňského kraje k 31. 12. 2013 - ženy

6. pokračování

	Kód obce	Okres	Celkem	v tom ve věkové skupině		
				0-14	15-64	65+
Pernarec	559334	PS	376	45	273	58
Petrovice u Sušice	556921	KT	291	46	191	54
Planá	561134	TC	2 774	380	1 896	498
Pláně	530336	PS	131	20	82	29
Plánice	556955	KT	840	113	541	186
Plasy	559351	PS	1 300	163	871	266
Plešnice	559369	PS	147	27	105	15
Plískov	566861	RO	59	6	35	18
Plzeň	554791	PM	86 410	11 384	55 774	19 252
Pňovany	559377	PS	198	19	129	50
Poběžovice	554111	DO	821	110	543	168
Pocinovice	554120	DO	271	38	179	54
Poděvousy	566365	DO	111	17	68	26
Podmokly	551686	KT	93	20	52	21
Podmokly	560081	RO	131	21	79	31
Polánka	553565	PJ	19	4	12	3
Poleň	541788	KT	139	21	86	32
Postřekov	554138	DO	538	63	345	130
Potvorov	530247	PS	65	9	42	14
Prádlo	558231	PJ	111	16	68	27
Prášíly	556084	KT	75	12	55	8
Prostiboř	541486	TC	58	5	42	11
Předenice	540412	PJ	111	18	76	17
Předslav	557005	KT	386	67	241	78
Přehýšov	559393	PS	220	22	154	44
Přestavlky	530131	PJ	113	16	69	28
Přeštice	558249	PJ	3 571	499	2 370	702
Příchovice	558257	PJ	533	82	352	99
Příkosice	579131	RO	203	36	122	45
Přimda	561151	TC	737	144	493	100
Příšov	567086	PS	138	20	93	25
Přivětice	560111	RO	97	11	59	27
Ptenín	558265	PJ	105	15	62	28
Puclice	554154	DO	173	28	103	42
Rabí	557013	KT	258	34	165	59
Radkovice	540421	PJ	47	6	28	13
Radnice	560120	RO	896	128	578	190
Raková	566942	RO	116	20	77	19
Rejštejn	557021	KT	114	12	78	24
Rochlov	559423	PS	131	22	90	19
Rokycany	559717	RO	7 158	961	4 708	1 489
Roupov	558290	PJ	121	9	80	32
Rozvadov	561169	TC	363	56	261	46
Rybnice	559431	PS	265	49	170	46
Rybník	554189	DO	87	25	54	8
Řenče	558303	PJ	440	65	293	82
Sebečice	560146	RO	27	2	13	12
Seč	558311	PJ	160	24	113	23
Sedlec	530271	PS	47	8	32	7
Sedliště	540692	PJ	51	3	35	13
Semněvice	554201	DO	95	30	56	9
Sirá	546488	RO	62	8	43	11
Skapce	579467	TC	47	4	31	12

Obce Plzeňského kraje

Tab. 5.2 Věkové složení obyvatelstva v obcích Plzeňského kraje k 31. 12. 2013 - ženy

7. pokračování

	Kód obce	Okres	Celkem	v tom ve věkové skupině		
				0-14	15-64	65+
Skašov	539937	PJ	129	29	75	25
Skomelno	566845	RO	102	10	66	26
Skořice	506664	RO	111	15	73	23
Slatina	566748	PS	33	4	21	8
Slatina	578436	KT	47	5	27	15
Smědčice	540722	RO	141	37	87	17
Soběkury	558346	PJ	294	38	192	64
Soběšice	557099	KT	203	23	128	52
Spálené Poříčí	558362	PJ	1 331	208	865	258
Spáňov	554251	DO	85	13	55	17
Srbice	554260	DO	194	20	133	41
Srby	540676	PJ	85	10	53	22
Srby	554278	DO	208	32	139	37
Srní	557111	KT	128	18	87	23
Staňkov	554294	DO	1 625	240	1 061	324
Staré Sedliště	561185	TC	638	147	420	71
Staré Sedlo	561193	TC	120	23	78	19
Starý Plzenec	558371	PM	2 549	394	1 659	496
Stod	558389	PJ	1 781	229	1 159	393
Strašice	560162	RO	1 198	168	812	218
Strašín	557129	KT	175	29	107	39
Stráž	554316	DO	106	15	70	21
Stráž	561207	TC	549	88	371	90
Strážov	557137	KT	660	98	417	145
Střelice	540056	PJ	76	13	53	10
Stříbro	561215	TC	3 960	492	2 719	749
Střížovice	558401	PJ	183	25	128	30
Studánka	561223	TC	218	33	145	40
Studená	553603	PS	19	1	12	6
Sulislav	561231	TC	98	17	65	16
Sušice	557153	KT	5 865	806	3 727	1 332
Svéradice	557161	KT	164	23	105	36
Svojkovice	541176	RO	200	28	142	30
Svojšín	561258	TC	219	37	152	30
Sytno	557081	TC	144	18	105	21
Štáhlavy	558427	PM	1 245	168	812	265
Štěnovice	558435	PJ	946	173	623	150
Štěnovický Borek	539741	PM	274	60	173	41
Štichov	566101	DO	40	7	25	8
Štichovice	578797	PS	58	5	39	14
Štítov	579343	RO	24	3	16	5
Švihov	557200	KT	865	134	535	196
Tachov	560715	TC	6 426	864	4 393	1 169
Tatiná	578983	PS	121	19	75	27
Těně	560189	RO	138	16	95	27
Terešov	566802	RO	74	12	50	12
Těškov	546526	RO	161	17	106	38
Tis u Blatna	559482	PS	48	7	36	5
Tisová	541621	TC	228	39	156	33
Tlučná	559491	PS	1 604	282	1 051	271
Tlumačov	554341	DO	208	31	133	44
Tojice	578614	PJ	44	4	25	15
Trhanov	554359	DO	280	57	170	53

Obce Plzeňského kraje

Tab. 5.2 Věkové složení obyvatelstva v obcích Plzeňského kraje k 31. 12. 2013 - ženy

8. pokračování

	Kód obce	Okres	Celkem	v tom ve věkové skupině		
				0-14	15-64	65+
Třnová	559504	PS	431	63	277	91
Trokavec	579246	RO	45	2	33	10
Trpísty	561291	TC	107	13	67	27
Třebčice	578592	PJ	44	5	30	9
Třemešné	561304	TC	186	21	127	38
Třemošná	559521	PS	2 463	351	1 624	488
Tužice	553522	KT	41	3	26	12
Týček	546534	RO	103	8	68	27
Tymákov	558460	PM	446	75	300	71
Týnec	541885	KT	159	27	97	35
Týniště	539929	PJ	26	3	18	5
Úboč	566161	DO	54	6	36	12
Úherce	546411	PS	171	33	115	23
Újezd	554383	DO	210	44	134	32
Újezd nade Mží	566594	PS	44	8	29	7
Újezd u Plánice	578321	KT	52	11	29	12
Újezd u Svatého Kříže	546551	RO	103	7	67	29
Úlice	559555	PS	245	33	171	41
Únehle	541435	TC	63	11	39	13
Únějovice	554391	DO	46	5	31	10
Úněšov	559563	PS	265	31	186	48
Únětice	540528	PJ	67	9	42	16
Úsilov	554405	DO	71	10	50	11
Úterý	559571	PS	237	41	160	36
Útušice	558486	PJ	328	63	208	57
Vejprnice	559580	PS	2 018	402	1 339	277
Vejvanov	560227	RO	124	18	82	24
Velečín	578924	PS	30	2	16	12
Velhartice	557366	KT	430	61	273	96
Velké Hydčice	557374	KT	127	19	83	25
Velký Bor	557382	KT	291	43	189	59
Velký Malahov	554413	DO	133	29	86	18
Ves Touškov	558494	PJ	167	20	116	31
Veselá	560235	RO	129	21	85	23
Vidice	554421	DO	85	12	56	17
Vísky	579289	RO	25	4	16	5
Vlčí	566691	PJ	33	4	20	9
Vlčtejn	540706	PJ	42	2	29	11
Vlkanov	566250	DO	64	11	42	11
Vochoč	559601	PS	391	63	271	57
Volduchy	560251	RO	573	92	364	117
Vranov	579491	TC	78	13	51	14
Vrčeň	558559	PJ	161	30	103	28
Vrhavěč	557455	KT	453	81	284	88
Vřeskovice	566055	KT	144	19	89	36
Vstíř	558567	PJ	224	27	157	40
Všehrady	566497	PS	27	6	17	4
Všekary	566071	DO	52	11	35	6
Všenice	566799	RO	128	25	81	22
Všepadly	554448	DO	19	1	12	6
Všeruby	554456	DO	398	60	273	65
Všeruby	559628	PS	655	116	451	88
Výrov	566969	PS	207	24	143	40

Obce Plzeňského kraje

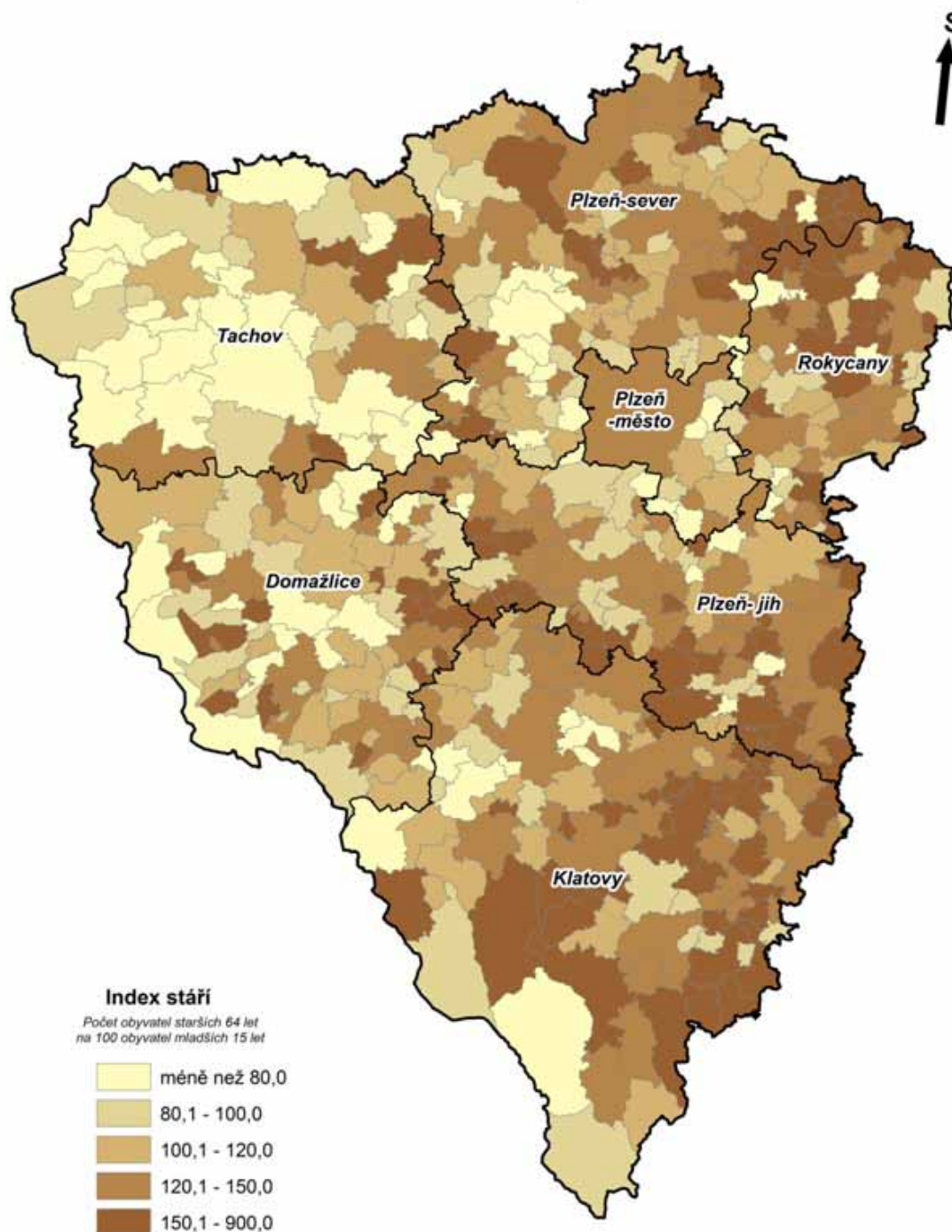
Tab. 5.2 Věkové složení obyvatelstva v obcích Plzeňského kraje k 31. 12. 2013 - ženy

dokončení

	Kód obce	Okres	Celkem	v tom ve věkové skupině		
				0-14	15-64	65+
Vysoká Libyně	530280	PS	120	18	82	20
Zadní Chodov	541362	TC	119	15	78	26
Zahořany	554464	DO	481	63	329	89
Zahrádka	578827	PS	68	9	49	10
Záchlumí	541664	TC	190	30	135	25
Zavlekov	557463	KT	190	27	127	36
Zbiroh	560260	RO	1 264	172	846	246
Zborovy	578312	KT	55	4	39	12
Zbůch	559661	PS	1 113	202	717	194
Zdemyslice	558583	PJ	279	42	187	50
Zemětice	558591	PJ	118	14	66	38
Zhoř	541460	TC	63	8	46	9
Zruč-Senec	559679	PS	1 584	261	1 053	270
Zvíkovec	541061	RO	120	13	92	15
Žákava	530182	PJ	218	34	152	32
Ždánov	554472	DO	74	10	54	10
Ždírec	558605	PJ	225	28	148	49
Železná Ruda	557528	KT	846	112	620	114
Žihle	559695	PS	697	90	469	138
Žihobce	557536	KT	318	48	193	77
Žichovice	557544	KT	342	45	219	78
Žilov	559709	PS	203	26	139	38
Žinkovy	558630	PJ	454	49	273	132
Životice	540137	PJ	19	1	10	8

Index stáří

v obcích Plzeňského kraje k 31. 12. 2013



▭ hranice kraje
▭ hranice okresy

Název okresu

0 10 20 km

Zdroj: ČSÚ, 2014

Podíl dětí ve věku 0-14 let v obcích Plzeňského kraje k 31. 12. 2013

