ČESKÝ STATISTICKÝ ÚŘAD

STATISTICKÁ ROČENKA STŘEDOČESKÉHO KRAJE

STATISTICAL YEARBOOK OF THE STŘEDOČESKÝ *REGION*

2023

Regionální statistiky / *Regional statistics*

Praha, 20. prosinec 2023 / Praha*, 20 December 2023*

Kód publikace / *Publication Code*: 330110-23

Č. j. / *Ref. No*: CSU-014621/2023

Zpracoval / *Prepared by*: Krajská správa Českého statistického úřadu pro Středočeský kraj / *Regional Office of the Czech Statistical Office for* Středočeský *Region*

Ředitel Krajské správy / *Director*: Monika Braunšveigová

Kontaktní osoba / *Contact person*: Pavel Hájek, e-mail: pavel.hajek@czso.cz

---

© Český statistický úřad / *Czech Statistical Office*, Praha, 2023

KONTAKTY V ÚSTŘEDÍ / *CZSO HEADQUARTERS CONTACTS*

Český statistický úřad / *Czech Statistical Office* | Na padesátém 81, 100 82 Praha 10, Czech Republic
tel. / *phone*: (+420) 274 051 111 | **www.czso.cz**

Oddělení informačních služeb / *Information Services Department*
tel. / *phone*: (+420) 274 052 304, (+420) 274 052 451 | e-mail: infoservis@czso.cz

Prodejna publikací ČSÚ / *Publication Shop*
tel. / *phone*: (+420) 274 052 361 | e-mail: prodejna@czso.cz

Evropská data (ESDS), mezinárodní srovnání / *European Data (ESDS), International Comparison*
tel. / *phone*: (+420) 274 052 347, (+420) 274 052 757 | e-mail: esds@czso.cz

Ústřední statistická knihovna / *Central Statistical Library*
tel. / *phone*: (+420) 274 052 361 | e-mail: knihovna@czso.cz

INFORMAČNÍ SLUŽBY V REGIONECH / *INFORMATION SERVICES IN REGIONS*

Hl. m. Praha / *City of Prague* | Na padesátém 81, 100 82 Praha 10, Czech Republic
tel. / *phone*: (+420) 274 052 673, (+420) 274 054 223
e-mail: infoservispraha@czso.cz | **www.praha.czso.cz**

Středočeský kraj / Středočeský *Region* | Na padesátém 81, 100 82 Praha 10, Czech Republic
tel. / *phone*: (+420) 274 054 175
e-mail: infoservisstc@czso.cz | **www.stredocesky.czso.cz**

České Budějovice | Žižkova 1, 370 77 České Budějovice, Czech Republic
tel. / *phone*: (+420) 386 718 440
e-mail: infoserviscb@czso.cz | **www.cbudejovice.czso.cz**

Plzeň | Slovanská alej 36, 326 64 Plzeň, Czech Republic
tel. / *phone*: (+420) 377 612 108, (+420) 377 612 145
e-mail: infoservisplzen@czso.cz | **www.plzen.czso.cz**

Karlovy Vary | Závodní 360/94, 360 06 Karlovy Vary, Czech Republic
tel. / *phone*: (+420) 353 114 529, (+420) 353 114 525
e-mail: infoserviskv@czso.cz | **www.kvary.czso.cz**

Ústí nad Labem | Špálova 2684, 400 11 Ústí nad Labem, Czech Republic
tel. / *phone*: (+420) 472 706 176, (+420) 472 706 121
e-mail: infoservisul@czso.cz | **www.ustinadlabem.czso.cz**

Liberec | nám. Dr. E. Beneše 585/26, 460 01 Liberec, Czech Republic
tel. / *phone*: (+420) 485 238 811
e-mail: infoservislbc@czso.cz | **www.liberec.czso.cz**

Hradec Králové | Myslivečkova 914, 500 03 Hradec Králové, Czech Republic
tel. / *phone*: (+420) 495 762 322, (+420) 495 762 317
e-mail: infoservishk@czso.cz | **www.hradeckralove.czso.cz**

Pardubice | V Ráji 872, 531 53 Pardubice, Czech Republic
tel. / *phone*: (+420) 466 743 480, (+420) 466 743 418
e-mail: infoservispa@czso.cz | **www.pardubice.czso.cz**

Jihlava | Ke Skalce 30, 586 01 Jihlava, Czech Republic
tel. / *phone*: (+420) 567 109 062, (+420) 567 109 073
e-mail: infoservisvys@czso.cz | **www.jihlava.czso.cz**

Brno | Jezuitská 2, 601 59 Brno, Czech Republic
tel. / *phone*: (+420) 542 528 115, (+420) 542 528 200
e-mail: infoservisbrno@czso.cz | **www.brno.czso.cz**

Olomouc | Jeremenkova 1142/42, 772 11 Olomouc, Czech Republic
tel. / *phone*: (+420) 585 731 516, (+420) 585 731 511
e-mail: infoservisolom@czso.cz | **www.olomouc.czso.cz**

Zlín | třída Tomáše Bati 1565, 761 76 Zlín, Czech Republic
tel. / *phone*: (+420) 577 004 936, (+420) 577 004 963
e-mail: infoservis-zl@czso.cz | **www.zlin.czso.cz**

Ostrava | Repinova 17, 702 03 Ostrava, Czech Republic
tel. / *phone*: (+420) 595 131 230, (+420) 595 131 232
e-mail: infoservis_ov@czso.cz | **www.ostrava.czso.cz**

Zajímají Vás nejnovější údaje o inflaci, HDP, obyvatelstvu, průměrných mzdách a mnohé další? Najdete je na stránkách ČSÚ na internetu: www.czso.cz

Are you interested in the latest data on inflation, GDP, population, average wages and the like? If the answer is YES, don´t hesitate to visit us at: www.czso.cz

ISBN 978-80-250-3328-9 (brožováno / *paperback*)
ISBN 978-80-250-3329-6 (pdf / *pdf*)

© Český statistický úřad / *Czech Statistical Office*, Praha, 2023

PŘEDMLUVA

Statistická ročenka Středočeského kraje je klíčovou publikací Krajské správy Českého statistického úřadu pro Středočeský kraj přinášející souborný statistický přehled o kraji a jeho dílčích územních celcích. Díky svému rozsahu může podrobněji a souhrnně zobrazit demografický, sociální a ekonomický vývoj kraje. Mimo to poskytuje i vybrané údaje o životním prostředí. V letošním roce je vydáván již 23. svazek této publikace. Významnou výhodou všech předchozích ročníků, a i toho letošního, vedle obsahově sjednocené podoby ve všech krajích, byla vždy i skutečnost, že ve struktuře kapitol publikace navazovala na příslušný ročník celostátní statistické ročenky, zpracovávané Českým statistickým úřadem.

Obsah letošní ročenky v mnohém navazuje na vydané předchozí ročníky. Hlavní obsahovou změnou je v tomto vydání změna názvu kapitoly Zdravotnictví na Zdraví spolu s rozšířením publikovaných informací a zařazení dalších údajů ze Sčítání lidu, domů a bytů 2021 v příslušné kapitole. Dále pak v kapitole Volby najdou čtenáři výsledky lednové volby prezidenta republiky. Údaje o kraji jsou v zásadě publikovány za období 2020 až 2022, ve vybraných ukazatelích pak v delší časové řadě od roku 2000. Publikace je k dispozici v elektronické podobě na internetu, ale i v tištěné formě.

K 1. lednu 2021 došlo na základě zákona č. 51/2020 Sb., o územně správním členění státu ke změně hranic některých okresů a správních obvodů, nové hranice jsou promítnuty do map v úvodu ročenky. Podrobnější údaje o změnách v území uvádíme v kapitole Souhrnná charakteristika, okresy. Je však potřeba zdůraznit, že všechny zde publikované údaje (včetně kartogramů) odpovídají územní struktuře platné právě v příslušném roce.

V územním pohledu jsou vedle informací o kraji publikována dostupná data podle okresů a v kapitole Správní obvody, obce podle správních obvodů obcí s rozšířenou působností, dále jsou zde uvedeny vybrané údaje o správních obvodech obcí s pověřeným obecním úřadem, o městech a několik ukazatelů o jednotlivých obcích. Přehledná mezikrajská srovnání čtenář nalezne v elektronické podobě této publikace na webu, případně přímo v samostatné publikaci Srovnání krajů v České republice s termínem vydání 18. ledna 2024.

Vzhledem k rozsahu ročenky není možné, aby publikované tabulky obsahovaly podrobnější členění dat. Pokud čtenáře podrobnější údaje zajímají, může se obrátit přímo na krajské pracoviště informačních služeb Českého statistického úřadu.

Metodické vysvětlivky k jednotlivým kapitolám jsou umístěny souhrnně za datovou částí. Jsou k nim přiřazeny také odkazy na zdroje dat, ze kterých se při zpracování ročenky vycházelo, vysvětlení zkratek používaných v ročence a značek na geografické mapě kraje.

Základním zdrojem zveřejněných údajů jsou státní statistická zjišťování. Vedle datových zdrojů Českého statistického úřadu byly využity dostupné informace z ministerstev a dalších institucí, které jsou podrobně uvedeny v přehledu „Zdroje dat převzatých z ministerstev a dalších institucí“ a zároveň v příslušných tabulkách, grafech nebo kartogramech. Značná část publikovaných údajů je pravidelně doplňována do regionálních databází ČSÚ – např. KROK (kraje, okresy) nebo MOS (městská a obecní statistika), případně poskytována v dlouhodobých časových řadách. Významným zdrojem těchto informací je rovněž Veřejná databáze (VDB), která je přístupná na internetových stránkách ČSÚ https://vdb.czso.cz.

Krajská ročenka není určena k tomu, aby obsáhla všechny informace, které státní statistika shromažďuje a zpracovává. Podrobnější data o vývoji kraje, okresů, správních obvodů, obcí či mikroregionů jsou zveřejňována i v dalších produktech krajské správy (např. statistický bulletin, publikace demografického charakteru, tematicky zaměřené analýzy apod.), které jsou k dispozici v elektronické podobě na internetu. Právě na internetových stránkách Krajské správy ČSÚ pro Středočeský kraj (www.stredocesky.czso.cz) lze nalézt mnoho dalších užitečných informací, a to nejen nejaktuálnější data, ale také zajímavosti o kraji, grafické výstupy, informace pro respondenty statistických zjišťování, údaje o vlastní činnosti úřadu a mnohé další. Koncem října 2023 byla zveřejněna další krajská analýza, tentokráte na téma „Sčítání lidu, domů a bytů 2021“, která byla zpracována podle jednotné osnovy ve všech krajích.

Dlouholetá zkušenost a zájem uživatelů o informace v regionálním členění nás vedou k přesvědčení, že naše krajská statistická ročenka bude i nadále vyhledávaným informačním pramenem pro odbornou i laickou veřejnost. Stejně jako v předchozích letech rádi uvítáme Vaše případné náměty a připomínky k obsahu ročenky, které nám mohou být cenným přínosem při přípravě regionálních publikací v roce 2024.

Všem autorům i spolupracovníkům patří poděkování za úsilí i čas, který obsahové i technické přípravě publikace věnovali.

Reprodukce výňatků z této publikace lze pořizovat, pokud je uveden jejich zdroj s výjimkou reprodukce pro komerční účely. Citace mohou být zveřejněny jen s uvedením zdroje „Statistická ročenka Středočeského kraje 2023“ a původu statistických dat v ní otištěných.

Fotografie na obálce:

Čertovy hlavy, okres Mělník

Čárka (-) v tabulce na místě čísla značí, že se jev nevyskytoval.
Tečka (.) na místě čísla značí, že údaj není k dispozici nebo je nespolehlivý.
Křížek (x) značí, že zápis není možný z logických důvodů.
Nula (0) se v tabulce používá pro označení číselných údajů menších než polovina zvolené měřicí jednotky.
Zkratka „i. d.“ v tabulce nahrazuje individuální údaj, který nelze zveřejnit.

Výpočty v tabulkách jsou prováděny z nezaokrouhlených údajů (včetně součtů).

Publikované údaje jsou platné k 15. 12. 2023, zpřesňují údaje a odhady publikované již dříve.

Pokud není uveden zdroj, jsou uveřejněny údaje ze statistických zjišťování ČSÚ.

FOREWORD

The Statistical Yearbook of the Středočeský *Region is a key publication of the Regional Office of the Czech Statistical Office for* Středočeský *Region.It brings a summary statistical overview about the Region and its individual territorial units. Thanks to its scope, it can depict demographic, social, and economic development of the Region in more detail and in a summary way. Furthermore, it also provides selected data on the environment. Already the 23rd volume of this publication is issued this year. It was always an important advantage of all previous editions as well as of this year's one that besides a content-unified structure in all Regions, as for the structure of chapters, the publication followed the relevant edition of the Statistical Yearbook of the Czech Republic prepared by the Czech Statistical Office.*

The content of this year's Yearbook follows in many aspects the previous editions issued. In this edition, the main change in terms of the content is that we extended information published in the chapter called "Health" and included further data from the 2021 Population and Housing Census in the relevant chapter. Furthermore, in the chapter called "Elections", readers can find results of January election of the President of the Czech Republic. Data on the Region are published, basically, for the period from 2020 to 2022; in selected indicators, it is in a longer time series since 2000. The publication is available mainly in electronic form on the Internet, but also in printed form.

As at 1 January 2021, pursuant to the Act No 51/2020 Sb, on the Administrative Territorial Structure of the State, boundaries of some Districts and administrative districts changed; new boundaries have been reflected in maps in the beginning of the Yearbook. A chapter called "Basic characteristics, Districts" provides more detailed information on changes to the territories. However, it is necessary to underline that all data published therein (including cartograms) correspond to the territorial structure valid precisely in the relevant year.

In terms of territory, besides information on the Region, available data by District are also published here; in the chapter called "Administrative districts, municipalities" data by administrative district of municipalities with extended powers are published. Furthermore, selected data on administrative districts of municipalities with authorised municipal authority, on towns/cities, and several indicators on individual municipalities are provided. Readers will find well-arranged comparisons of Regions in the electronic form of the Yearbook on the website or directly in a separate publication called "Comparison of Regions in the Czech Republic" (to be published on 18 January 2024).

It is impossible for published tables to contain a more detailed breakdown of data due to the extent of the Yearbook. Readers who are interested in more detailed data can directly address Information Services Units of Regional Offices of the Czech Statistical Office.

Methodological notes on individual chapters are provided together, as a summary, after the data section. References and links to data sources used for preparation of the Yearbook, explanation of abbreviations used in the Yearbook and of symbols used on the geographical map of the Region are also added to them.

State statistical surveys are the basic source for the published data. Besides data sources of the Czech Statistical Office, available data from ministries and other institutions (listed in detail in an overview of "Data sources – links to ministries and other institutions" as well as in relevant tables, graphs, and cartograms) were used. A large part of published data is regularly entered into regional databases of the CZSO – e.g. KROK *(data on Regions and Districts) and* MOS *(statistics of towns and municipalities) or it is provided in long-term time series. The Public database that is accessible on the CZSO website at: https://vdb.czso.cz/vdbvo2/faces/en/index.jsf is also an important data source.*

The regional statistical yearbook is not intended to encompass all pieces of information collected and processed by the State Statistical Service. More detailed data on development of the Region, Districts, administrative districts, municipalities, or micro-regions are also published in other products of the Regional Office (e.g. Statistical Bulletin, publications on demographic matters, thematically focused analyses, etc.), which are available in electronic form on the Internet. Many other pieces of useful information can be found namely on the website of the Regional Office of the Czech Statistical Office or Středočeský *Region (www.stredocesky.czso.cz), not only the latest data, but also interesting information about the Region, graphical outputs, information for respondents of statistical surveys, information about activities of the Regional Office itself, and much more. In the end of October 2023, another regional analysis was published, this time with the topic of "2021 Population and Housing Census" (Czech only; in Czech it reads:* "Sčítání lidu, domů a bytů 2021"*); it was elaborated in all Regions according to a unified template.*

Our long-term experience and users' interest in information in regional breakdown make us believe that our regional statistical yearbook will continue to be a sought-after source of information for both professional and lay public. The same as in the previous years, we welcome your potential suggestions and comments as to the Yearbook's content – they can be a valuable contribution to the preparation of regional publications in 2024.

We express our thanks to all authors and colleagues for the effort and time they devoted to the preparation of the content as well as technical matters of the Yearbook.

Publishing extracts from this book is possible, except for commercial purposes, on condition that a reference to their sources is made. Quotations may only be published, if the source "Statistical Yearbook of the Středočeský *Region 2023 " and the origin of statistics contained in it are given.*

The photograph on the front cover:

The Devil's Heads in the Mělník *District*

The following symbols have been used throughout:
The symbol of dash (-) in place of a figure indicates that the phenomenon did not occur.
The symbol of dot (.) shows that the figure is not available or cannot be relied on.
The symbol of small cross (x) shows that the figure is not applicable.
The symbol of (0) used in table designates figures smaller than a half of the unit of measure chosen.
The abbreviation "i. d." used in the tables stands for individual data, which are protected and cannot be released.

The calculations in the tables are performed using unrounded figures (including the sums).

The data given in the Yearbook are valid as at 15 December 2023 and update the data and estimates published before.

***Unless stated otherwise, the data published are derived from statistical surveys taken by the CZSO**.*

OBSAH

Předmluva **5**

Nej… Středočeského kraje **17**

Charakteristika Středočeského kraje **19**

1. Základní charakteristika, okresy **23**
1-1. Postavení kraje v České republice ve vybraných ukazatelích v roce 2021 23
1-2. Dlouhodobý vývoj Středočeského kraje v letech 2000–2021 26
1-3. Vybrané ukazatele za okres Benešov 34
1-4. Vybrané ukazatele za okres Beroun 35
1-5. Vybrané ukazatele za okres Kladno 36
1-6. Vybrané ukazatele za okres Kolín 37
1-7. Vybrané ukazatele za okres Kutná Hora 38
1-8. Vybrané ukazatele za okres Mělník 39
1-9. Vybrané ukazatele za okres Mladá Boleslav 40
1-10. Vybrané ukazatele za okres Nymburk 41
1-11. Vybrané ukazatele za okres Praha-východ 42
1-12. Vybrané ukazatele za okres Praha-západ 43
1-13. Vybrané ukazatele za okres Příbram 44
1-14. Vybrané ukazatele za okres Rakovník 45

Změny území krajů a okresů od roku 2000 ..... **46**

2. Území, podnebí **49**
2-1. Vybrané údaje o území ČR podle krajů a okresů k 31. 12. 2022 49
2-2. Bilance půdy 51
2-3. Velikostní skupiny obcí 51
2-4. Bilance půdy podle okresů k 31. 12. 2022 52
2-5. Velikostní skupiny obcí podle okresů k 31. 12. 2022 53
2-6. Klimatické hodnoty naměřené v meteorologických stanicích na území kraje 54
2-7. Extrémní hodnoty meteorologických prvků 55

3. Životní prostředí **56**
3-1. Zvláště chráněná území 56
3-2. Zvláště chráněná území podle okresů k 31. 12. 2022 57
3-3. Evropsky významné lokality a ptačí oblasti podle soustavy Natura 2000 podle okresů k 31. 12. 2022 58
3-4. Investice a neinvestiční náklady na ochranu životního prostředí 58
3-5. Investice a neinvestiční náklady na ochranu životního prostředí podle okresu sídla investora v roce 2022 59
3-6. Emise hlavních znečišťujících látek do ovzduší 60
3-7. Emise hlavních znečišťujících látek do ovzduší za REZZO 1–3 60
3-8. Produkce odpadů celkem 61
3-9. Produkce komunálních odpadů 61
3-10. Vodovody a kanalizace pro veřejnou potřebu 62
3-11. Čistírny odpadních vod pro veřejnou potřebu 63
3-12. Produkce kalů a způsob jejich zneškodnění 63

4. Obyvatelstvo **64**
4-1. Vybrané demografické údaje 64
4-2. Obyvatelstvo podle pohlaví a věku 66
4-3. Sňatky 67
4-4. Rozvody 67
4-5. Narození 68
4-6. Potraty 68
4-7. Zemřelí podle příčin smrti 69
4-8. Zemřelí podle pohlaví, věku a vybraných příčin smrti 70
4-9. Přistěhovalí a vystěhovalí 71
4-10. Vybrané demografické údaje podle okresů v roce 2022 72
4-11. Cizinci 75
4-12. Cizinci podle okresů k 31. 12. 2022 75

5. Makroekonomické ukazatele **76**
5-1. Makroekonomické ukazatele 76

6. Místní rozpočty **78**
6-1. Příjmy kraje, obcí a dobrovolných svazků obcí 78
6-2. Výdaje kraje, obcí a dobrovolných svazků obcí 79
6-3. Výdaje kraje, obcí a dobrovolných svazků obcí podle odvětvového třídění rozpočtové skladby v roce 2022 80

7. Ceny **81**
7-1. Ceny vybraných druhů zemědělských výrobků v prosinci 2022 81
7-2. Průměrné kupní ceny rodinných domů a bytů 81
7-3. Průměrné kupní ceny rodinných domů a bytů podle velikostních skupin obcí v letech 2020–2022 81
7-4. Průměrné kupní ceny rodinných domů a bytů podle okresů 82
7-5. Průměrné kupní ceny rodinných domů a bytů podle velikostních skupin obcí a okresů v letech 2020–2022 83

8. Životní podmínky **84**
8-1. Příjmy a charakteristiky bydlení domácností 84

9. Trh práce **85**
9-1. Obyvatelstvo podle ekonomické aktivity 85
9-2. Obyvatelstvo ve věku 15 a více let podle vzdělání 85
9-3. Obyvatelstvo ve věku 15 a více let podle ekonomického postavení a podle věku 86
9-4. Zaměstnaní v NH a míra zaměstnanosti podle věku a vzdělání 86
9-5. Zaměstnaní v NH podle sekcí CZ-NACE 87
9-6. Zaměstnaní v NH podle klasifikace zaměstnání CZ-ISCO a postavení v zaměstnání 87
9-7. Nezaměstnaní a obecná míra nezaměstnanosti podle věku a vzdělání 88
9-8. Průměrný evidenční počet zaměstnanců podle sekcí CZ-NACE 89
9-9. Průměrné hrubé měsíční mzdy zaměstnanců podle sekcí CZ-NACE 90
9-10. Mediány hrubých měsíčních mezd a průměrné hrubé měsíční mzdy zaměstnanců podle pohlaví a klasifikace zaměstnání CZ-ISCO 91
9-11. Podíl nezaměstnaných osob, struktura uchazečů o zaměstnání v evidenci úřadu práce a pracovní místa v evidenci úřadu práce 92
9-12. Podíl nezaměstnaných osob, struktura uchazečů o zaměstnání v evidenci úřadu práce a pracovní místa v evidenci úřadu práce podle okresů k 31. 12. 2022 94
9-13. Zaměstnaní cizinci 96
9-14. Zaměstnaní cizinci podle okresů k 31. 12. 2022 96

10. Ekonomické subjekty **97**
10-1. Ekonomické subjekty podle vybraných právních forem 97
10-2. Ekonomické subjekty podle vybrané převažující činnosti 97
10-3. Ekonomické subjekty podle kategorie počtu zaměstnanců 98
10-4. Ekonomické subjekty podle institucionálních sektorů 98
10-5. Vzniklé a zaniklé ekonomické subjekty podle vybraných právních forem 99
10-6. Ekonomické subjekty se zjištěnou aktivitou 100
10-7. Ekonomické subjekty podle kategorie počtu zaměstnanců, vybraných právních forem a převažující činnosti k 31. 12. 2022 101
10-8. Fyzické a právnické osoby podle vybraných právních forem a okresů k 31. 12. 2022 102
10-9. Ekonomické subjekty podle kategorie počtu zaměstnanců a okresů k 31. 12. 2022 103

11. Zemědělství **104**
11-1. Vybrané údaje o zemědělství 104
11-2. Osevní plochy zemědělských plodin 105
11-3. Sklizeň zemědělských plodin 105
11-4. Hektarové výnosy sklizně zemědělských plodin 106
11-5. Ovocné stromy a sklizeň ovoce 106
11-6. Hospodářská zvířata 107
11-7. Živočišná výroba a užitkovost hospodářských zvířat 107

11-8. Výroba masa v jatečné hmotnosti 108
11-9. Spotřeba hnojiv 108
11-10. Velikostní struktura zemědělských subjektů podle okresů v roce 2022 108

12. Lesnictví 109
12-1. Vybrané údaje o lesnictví 109
12-2. Stav a lov zvěře 110

13. Průmysl 111
13-1. Vybrané údaje o průmyslu 111
13-2. Průměrný počet podniků podle CZ-NACE 112
13-3. Tržby z prodeje výrobků a služeb průmyslové povahy podle CZ-NACE 113
13-4. Průměrný evidenční počet zaměstnanců podle CZ-NACE 114
13-5. Průměrná hrubá měsíční mzda podle CZ-NACE 115

14. Energetika 116
14-1. Instalovaný výkon elektrárenských soustrojí a výroba elektřiny 116
14-2. Výroba elektřiny z obnovitelných zdrojů podle technologií a paliv 117
14-3. Spotřeba elektřiny podle odvětví 118
14-4. Spotřeba zemního plynu 119

15. Stavebnictví, bytová výstavba 120
15-1. Stavebnictví a stavební povolení 120
15-2. Bytová výstavba 121
15-3. Stavební povolení podle okresů v roce 2022 122
15-4. Orientační hodnota staveb podle okresů v roce 2022 122
15-5. Bytová výstavba podle okresů v roce 2022 123
15-6. Dokončené byty podle materiálu hlavních nosných prvků, energetické náročnosti budovy a okresů v roce 2022 124

16. Cestovní ruch 125
16-1. Vybrané údaje o cestovním ruchu 125
16-2. Kapacita a návštěvnost hromadných ubytovacích zařízení cestovního ruchu podle kategorie v roce 2022 126
16-3. Nerezidenti v hromadných ubytovacích zařízeních cestovního ruchu podle zemí v roce 2022 127
16-4. Kapacita a návštěvnost hromadných ubytovacích zařízení cestovního ruchu podle okresů v roce 2022 138

17. Doprava 129
17-1. Vybrané údaje o dopravě 129
17-2. Délka silnic a dálnic podle okresů k 1. 1. 2023 130
17-3. Délka místních komunikací podle funkčních tříd a okresů v roce 2021 131

18. Informační společnost 132
18-1. Internetová infrastruktura v pevné síti 132
18-2. Informační technologie v domácnostech 132
18-3. Uživatelé internetu ve věku 16 let a více 133
18-4. ICT odborníci a studenti 133
18-5. Informační technologie ve školách a v ordinacích lékaře 134
18-6. Domácnosti s aktivním fixním přístupem k internetu podle okresů v roce 2022 135
18-7. Počítače dostupné žákům na základních školách podle okresů v roce 2022 136
18-8. Samostatné ordinace lékaře s webovými stránkami podle okresů v roce 2022 136
18-9. Samostatné ordinace lékaře umožňující online objednání přes webový formulář podle okresů v roce 2022 137
18-10. Samostatné ordinace lékaře používající vybrané funkce ve svých informačních systémech podle okresů v roce 2022 137

19. Věda a výzkum 138
19-1. Základní ukazatele výzkumu a vývoje 138
19-2. Výzkum a vývoj v podnikatelském sektoru 139
19-3. Státní rozpočtové výdaje na výzkum a vývoj 140
19-4. Daňová podpora výzkumu a vývoje v soukromých podnicích 141
19-5. Patentová aktivita tuzemských subjektů 142
19-6. Specialisté v oblasti vědy a techniky (VaT) 142
19-7. Studenti a absolventi přírodovědných oborů vzdělání na vysokých školách 143
19-8. Studenti a absolventi technických oborů vzdělání na vysokých školách 144
19-9. Výdaje na výzkum a vývoj podle okresů v roce 2022 145
19-10. Pracovníci ve výzkumu a vývoji podle okresů v roce 2022 145
19-11. Výzkum a vývoj (VaV) v podnikatelském sektoru podle okresů v roce 2022 146
19-12. Státní rozpočtové výdaje na VaV v soukromých podnicích podle okresů v roce 2022 146
19-13. Patentová aktivita tuzemských subjektů v ČR podle okresů v roce 2022 147
19-14. Studenti a absolventi přírodovědných a technických oborů vzdělání na vysokých školách podle trvalého bydliště a okresů v roce 2022 147

20. Vzdělávání 148
20-1. Vybrané údaje o vzdělávání 148
20-2. Průměrná hrubá měsíční mzda a medián hrubé měsíční mzdy učitelů v regionálním školství 150
20-3. Mateřské a základní školy podle okresů ve školním roce 2022/2023 151
20-4. Střední školy podle oborů vzdělání a okresů ve školním roce 2022/2023 152
20-5. Konzervatoře a vyšší odborné školy podle okresů ve školním roce 2022/2023 153
20-6. Studenti a absolventi veřejných a soukromých vysokých škol podle okresů v roce 2022 153
20-7. Studenti a absolventi veřejných a soukromých vysokých škol se sídlem v kraji v roce 2022 154

21. Zdraví 155
21-1. Vybrané údaje o zdravotnictví 155
21-2. Narození s vrozenou vadou 155
21-3. Incidence zhoubných novotvarů 156
21-4. Dočasná pracovní neschopnost pro nemoc a úraz 157
21-5. Výdaje zdravotních pojišťoven na zdravotní péči 158
21-6. Výdaje zdravotních pojišťoven na vybrané diagnózy 158
21-7. Charakteristiky zdravotního stavu podle pohlaví a věkových skupin v roce 2022 159
21-8. Živě narození s vrozenou vadou podle okresů v roce 2021 159
21-9. Dočasná pracovní neschopnost pro nemoc a úraz podle okresů v roce 2022 160

22. Sociální zabezpečení 161
22-1. Vybrané údaje o sociálních službách 161
22-2. Příjemci důchodů podle druhu důchodu a pohlaví 162
22-3. Průměrná měsíční výše sólo důchodů podle pohlaví 163
22-4. Dávky státní sociální podpory a pěstounské péče 164
22-5. Výdaje na dávky nemocenského pojištění 164
22-6. Držitelé průkazů osob se zdravotním postižením podle pohlaví a věku 165
22-7. Sociální služby poskytované ve vybraných pobytových zařízeních podle okresů k 31. 12. 2022 166
22-8. Příjemci důchodů podle druhu důchodu a okresů v prosinci 2022 167
22-9. Průměrná měsíční výše sólo důchodů podle okresů v prosinci 2022 168
22-10. Dávky státní sociální podpory a pěstounské péče podle okresů v roce 2022 169
22-11. Držitelé průkazů osob se zdravotním postižením podle okresů v prosinci 2022 170

23. Kultura, sport 171
23-1. Vybrané údaje o kultuře 171
23-2. Vybrané údaje o sportu 172
23-3. Členská základna České unie sportu podle pohlaví, věku a okresů k 31. 12. 2022 172

24. Kriminalita, nehody 173
24-1. Vybrané údaje o kriminalitě, dopravních nehodách a požárech 173
24-2. Kriminalita podle okresů v roce 2022 174
24-3. Dopravní nehody podle okresů v roce 2022 174
24-4. Dopravní nehody podle hlavních příčin, zavinění a okresů v roce 2022 175

24-5. Dopravní nehody s následky na životě nebo zdraví do 30 dnů po nehodě podle okresů v roce 2022 176
24-6. Požáry podle odvětví vzniku 176
24-7. Požáry podle příčiny a činnosti při vzniku 177
24-8. Požáry podle okresů v roce 2022 178
24-9. Mimořádné události se zásahy jednotek požární ochrany podle okresů v roce 2022 178

25. Volby 179
25-1. Volba prezidenta republiky v roce 2023 – základní údaje podle okresů 179
25-2. Volba prezidenta republiky v roce 2023 – platné hlasy podle okresů 180

26. Sčítání lidu, domů a bytů 183
26-1. Výsledky sčítání lidu, domů a bytů v dlouhodobém vývoji 183
26-2. Obyvatelstvo podle ekonomické aktivity, okresů a správních obvodů obcí s rozšířenou působností k 26. 3. 2021 185
26-3. Zaměstnaní podle postavení v zaměstnání, vybraných odvětví ekonomické činnosti, okresů a správních obvodů obcí s rozšířenou působností k 26. 3. 2021 186
26-4. Základní ukazatele dojížďky do zaměstnání a do školy podle okresů a správních obvodů obcí s rozšířenou působností k 26. 3. 2021 187
26-5. Hospodařící domácnosti a průměrný počet členů domácnosti podle typu domácnosti, okresů a správních obvodů obcí s rozšířenou působností k 26. 3. 2021 188
26-6. Obydlené domy s byty podle druhu domu a počtu bytů, průměrné stáří domů podle okresů a správních obvodů obcí s rozšířenou působností k 26. 3. 2021 189
26-7. Obydlené byty podle hlavního zdroje energie používaného k vytápění a způsobu odvádění odpadních vod podle okresů a správních obvodů obcí s rozšířenou působností k 26. 3. 2021 190
26-8. Průměrný počet bydlících osob a průměrná velikost obydlených bytů podle okresů a správních obvodů obcí s rozšířenou působností k 26. 3. 2021 191

27. Správní obvody, obce 192
27-1. Základní údaje podle správních obvodů obcí s rozšířenou působností k 31. 12. 2022 192
27-2. Pohyb obyvatel podle správních obvodů obcí s rozšířenou působností v roce 2022 193
27-3. Bilance půdy podle správních obvodů obcí s rozšířenou působností k 31. 12. 2022 194
27-4. Nezaměstnanost podle správních obvodů obcí s rozšířenou působností k 31. 12. 2022 195
27-5. Vybavení správních obvodů obcí s rozšířenou působností vybranými druhy zařízení k 31. 12. 2022 196
27-6. Ekonomické subjekty se sídlem na území správních obvodů obcí s rozšířenou působností k 31. 12. 2022 197
27-7. Bytová výstavba, kapacita a návštěvnost hromadných ubytovacích zařízení podle správních obvodů obcí s rozšířenou působností v roce 2022 ...198
27-8. Technické vybavení obcí a byty v domech s pečovatelskou službou podle správních obvodů obcí s rozšířenou působností k 31. 12. 2021 199
27-9. Vybavení obcí vybranými druhy kulturních a sportovních zařízení podle správních obvodů obcí s rozšířenou působností k 31. 12. 2021 200
27-10. Základní údaje podle správních obvodů obcí s pověřeným obecním úřadem k 31. 12. 2022 202
27-11. Vybrané ukazatele podle správních obvodů obcí s pověřeným obecním úřadem k 31. 12. 2022 204
27-12. Základní údaje podle měst k 31. 12. 2022 207
27-13. Vybrané ukazatele podle měst k 31. 12. 2022 209
27-14. Vybrané údaje podle krajských měst v roce 2022 ...212
27-15. Katastrální výměra a počet obyvatel podle správních obvodů obcí s rozšířenou působností a obcí k 31. 12. 2022 214

28. Územní srovnání 227
28-1. Vybrané ukazatele podle okresů v roce 2022 228
28-2. Vybrané ukazatele podle krajů v roce 2022 234
28-3. Vybrané ukazatele regionu soudržnosti NUTS 2 Střední Čechy 236

Metodické vysvětlivky 237
Informace o kraji na internetu 285
Zdroje dat převzatých z ministerstev a dalších institucí 287
Zkratky 288
Texty a značky na geografické mapě kraje 290
Zkratky krajů a okresů 291
Kartogramy 292

TABULKY MEZIKRAJSKÉHO SROVNÁNÍ

Tabulky mezikrajského srovnání podle jednotlivých kapitol obsahuje internetová verze této ročenky a dále publikace Srovnání krajů v České republice – 2023.

SEZNAM MAP A KARTOGRAMŮ

Geografická mapa Středočeského kraje 17
Administrativní členění Středočeského kraje 18
Města a městyse ve Středočeském kraji 18

1. Přirozený přírůstek (úbytek) počtu obyvatel podle obcí ve Středočeském kraji v letech 2018–2022 292
2. Přírůstek (úbytek) počtu obyvatel stěhováním podle obcí ve Středočeském kraji v letech 2018–2022 292
3. Podíl nezaměstnaných osob podle obcí ve Středočeském kraji k 31. 12. 2022 293
4. Dokončené byty podle obcí ve Středočeském kraji v letech 2018–2022 293
5. Spotřeba vody v roce 2022 a vývoj cen vody 294
6. Průměrný věk matky při narození prvního dítěte v roce 2022 294
7. Naděje dožití mužů při narození v období 2018–2022 295
8. Naděje dožití žen při narození v období 2018–2022 295
9. Cizinci k 31. 12. 2022 a vývoj jejich počtu 296
10. Příjmy a výdaje místních rozpočtů 296
11. Ekonomická aktivita obyvatelstva v roce 2022 297
12. Podíl nezaměstnaných osob k 31. 12. 2022 297
13. Průměrná hrubá měsíční mzda v roce 2021 298
14. Soukromí podnikatelé se zjištěnou aktivitou k 31. 12. 2022 298
15. Trvalé travní porosty a chov krav 299
16. Tržby z prodeje výrobků a služeb průmyslové povahy v roce 2022 299
17. Spotřeba elektřiny netto v roce 2022 300
18. Hosté v hromadných ubytovacích zařízeních v roce 2022 300
19. Zahraniční hosté v hromadných ubytovacích zařízeních podle zemí v roce 2022 301
20. Studenti veřejných a soukromých vysokých škol podle místa trvalého bydliště v roce 2022 301
21. Příjemci předčasných starobních důchodů v prosinci 2022 302

22. Dopravní nehody zapříčiněné nepřiměřenou rychlostí v roce 2022 ... 302
23. Podnikatelé podle SLDB 2021 ... 303
24. Domácnosti jednotlivců podle SLDB 2021 ... 303

SEZNAM GRAFŮ

Graf 1 Porovnání vybraných ukazatelů ve Středočeském kraji v roce 2022 s celorepublikovým průměrem ... 25
Graf 2 Lesní pozemky podle krajů k 31. 12. 2022 ... 52
Graf 3 Průměrná roční teplota vzduchu podle krajů v roce 2022 ... 55
Graf 4 Zvláště chráněná území podle krajů k 31. 12. 2022 ... 56
Graf 5 Investice na ochranu životního prostředí podle kraje sídla investora v roce 2022 ... 59
Graf 6 Produkce komunálních odpadů podle krajů v roce 2022 ... 61
Graf 7 Množství vypouštěných a čištěných odpadních vod podle krajů v roce 2022 ... 62
Graf 8 Způsoby zneškodnění čistírenských kalů podle krajů v roce 2022 ... 63
Graf 9 Věkové složení obyvatel Středočeského kraje ... 65
Graf 10 Přírůstek/úbytek počtu obyvatel podle krajů v roce 2022 ... 74
Graf 11 Zemřelí podle měsíců ve Středočeském kraji ... 74
Graf 12 Přírůstek/úbytek obyvatel stěhováním ve Středočeském kraji ... 74
Graf 13 Cizinci ve Středočeském kraji ... 75
Graf 14 Hrubá přidaná hodnota podle odvětví CZ-NACE ... 77
Graf 15 Míra investic podle krajů ... 77
Graf 16 Rozdíl příjmů a výdajů místních rozpočtů ve Středočeském kraji ... 79
Graf 17 Výdaje místních rozpočtů ve Středočeském kraji ... 80
Graf 18 Průměrná hrubá měsíční mzda zaměstnance ... 89
Graf 19 Podíl nezaměstnaných osob (ke konci jednotlivých měsíců) ... 90
Graf 20 Podíl nezaměstnaných osob a počet uchazečů o zaměstnání v evidenci úřadu práce na 1 pracovní místo v evidenci úřadu práce podle krajů k 31. 12. 2022 ... 91
Graf 21 Vzniklé a zaniklé ekonomické subjekty podle krajů v roce 2022 ... 99
Graf 22 Fyzické a právnické osoby podle krajů k 31. 12. 2022 ... 103
Graf 23 Produkce zemědělského odvětví na 1 ha obhospodařované zemědělské půdy podle krajů ... 104
Graf 24 Hospodářská zvířata podle krajů k 1. 4. 2022 ... 107
Graf 25 Těžba dřeva a zalesňování ve Středočeském kraji ... 109
Graf 26 Odstřel černé zvěře podle krajů ... 110
Graf 27 Průměrný evidenční počet zaměstnanců v průmyslu podle krajů ... 111
Graf 28 Průměrná hrubá měsíční mzda na 1 zaměstnance v průmyslu podle krajů ... 111
Graf 29 Spotřeba elektřiny netto podle krajů ... 117
Graf 30 Průměrná spotřeba zemního plynu na 1 velkoodběratele podle krajů ... 118
Graf 31 Bytová výstavba ve Středočeském kraji ... 124
Graf 32 Hromadná ubytovací zařízení podle počtu lůžek a krajů v roce 2022 ... 126
Graf 33 Hosté (rezidenti, nerezidenti) v hromadných ubytovacích zařízeních podle krajů ... 128
Graf 34 Hustota silnic a dálnic na 1 kilometr čtvereční podle krajů k 1. 1. 2023 ... 130
Graf 35 Uživatelé internetu ve věku 16 let a více podle krajů v roce 2022 ... 132
Graf 36 Samostatné ordinace lékaře mající počítač, připojení k internetu a vlastní webové stránky podle krajů v roce 2022 ... 134
Graf 37 Pracovníci ve výzkumu a vývoji a výdaje na výzkum a vývoj ve Středočeském kraji ... 140
Graf 38 Děti v mateřských školách podle věku ve Středočeském kraji ... 151
Graf 39 Absolventi veřejných a soukromých vysokých škol podle pohlaví a oborů vzdělání ve Středočeském kraji v roce 2022 ... 154
Graf 40 Průměrné procento dočasné pracovní neschopnosti pro nemoc a úraz podle krajů ... 156
Graf 41 Výdaje na dávky nemocenského pojištění ve Středočeském kraji ... 168
Graf 42 Držitelé průkazů osob se zdravotním postižením podle krajů v prosinci 2022 ... 170
Graf 43 Veřejné knihovny ve Středočeském kraji ... 172
Graf 44 Dopravní nehody podle hlavních příčin a krajů v roce 2022 ... 175
Graf 45 Volební účast ve volbě prezidenta republiky podle krajů ... 180
Graf 46 Volební účast podle typu voleb a krajů ... 181
Graf 47 Volební účast ve volbě prezidenta republiky podle okresů v roce 2023 ... 182
Graf 48 Hospodařící domácnosti tvořené jednou rodinou podle počtu závislých dětí ve Středočeském kraji k 26. 3. 2021 ... 183
Graf 49 Obydlené byty v rodinných a bytových domech podle celkové plochy bytu ve Středočeském kraji k 26. 3. 2021 ... 184
Graf 50 Průměrný věk podle správních obvodů ORP ve Středočeském kraji k 31. 12. 2022 ... 201
Graf 51 Dokončené byty podle správních obvodů ORP ve Středočeském kraji v letech 2018−2022 (roční průměr) ... 201
Graf 52 Index stáří obyvatel správních obvodů obcí s pověřeným obecním úřadem Středočeského kraje k 31. 12. 2022 ... 206
Graf 53 Města s počtem obyvatel 5 000 a více ve Středočeském kraji k 31. 12. 2022 ... 211
Graf 54 Vybrané ukazatele podle regionů soudržnosti a krajů v roce 2022 ... 227

CONTENTS

Foreword ***7***
The best … of the Středočeský Region ***17***
Characteristics of the Středočeský Region ***21***

1. Basic characteristics, Districts ***23***
1-1. Position of the Region in the Czech Republic by selected indicator in 2022 ..... *23*
1-2. Long-term development of the Středočeský Region in 2000–2022 ..... *26*
1-3. Selected indicators for the District of Benešov *34*
1-4. Selected indicators for the District of Beroun *35*
1-5. Selected indicators for the District of Kladno *36*
1-6. Selected indicators for the District of Kolín *37*
1-7. Selected indicators for the District of Kutná Hora *38*
1-8. Selected indicators for the District of Mělník *39*
1-9. Selected indicators for the District of Mladá Boleslav *40*
1-10. Selected indicators for the District of Nymburk *41*
1-11. Selected indicators for the District of Praha-východ *42*
1-12. Selected indicators for the District of Praha-západ *43*
1-13. Selected indicators for the District of Příbram *44*
1-14. Selected indicators for the District of Rakovník *45*

Changes to territories of Regions and Districts from 2000 ..... ***46***
2. Area and climate ***49***
2-1. Selected data on the CR territory by Region and by District as at 31 December 2022 ..... *49*
2-2. Land use *51*
2-3. Size groups of municipalities *51*
2-4. Land use by District as at 31 December 2022 ..... *52*
2-5. Size groups of municipalities by District as at 31 December 2022 ..... *53*
2-6 Climatic data measured at weather stations *54*
2-7. Extreme weather data *55*
3. Environment ***56***
3-1. Specially protected areas *56*
3-2. Specially protected areas by District as at 31 December 2022 ..... *57*
3-3. Habitats Directive sites (SCIs) and Birds Directive sites (SPAs) of the Natura 2000 network by District as at 31 December 2022 ..... *58*
3-4. Investments and non-investment expenditure on environmental protection *58*
3-5. Investments and non-investment expenditure on environmental protection by District of the investor's registered office in 2022 ..... *59*
3-6. Emissions of main air pollutants *60*
3-7. Emissions of main air pollutants for REZZO 1–3 ..... *60*
3-8. Waste generation *61*
3-9. Municipal waste generation *61*
3-10. Public water supply and sewerage systems *62*
3-11. Public wastewater treatment plants *63*
3-12. Sludge generation and sludge disposal methods *63*
4. Population ***64***
4-1. Selected demographic data *64*
4-2. Population by sex and age *66*
4-3. Marriages *67*
4-4. Divorces *67*
4-5. Births *68*
4-6. Abortions *68*
4-7. Deaths by cause of death *69*
4-8. Deaths by sex, age, and selected cause of death *70*
4-9. Immigrants and emigrants *71*
4-10. Selected demographic data by District in 2022 ..... *72*
4-11. Foreigners *75*
4-12. Foreigners by District as at 31 December 2022 ..... *75*
5. Macroeconomic indicators ***76***
5-1. Macroeconomic indicators *76*
6. Local government budgets ***78***
6-1. Revenue of the Region, municipalities, and voluntary unions of municipalities *78*
6-2. Expenditure of the Region, municipalities, and voluntary unions of municipalities *79*
6-3. Region, municipalities, and voluntary unions of municipalities expenditure by kind-of-activity budget classification in 2022 ..... *80*
7. Prices ***81***
7-1. Prices of selected agricultural commodities in December 2022 ..... *81*
7-2. Average purchase prices of family houses and dwellings *81*
7-3. Average purchase prices of family houses and dwellings by size group of municipalities in the period from 2020 to 2022 ..... *81*
7-4. Average purchase prices of family houses and dwellings by District *82*
7-5. Average purchase prices of family houses and dwellings by size group of municipalities and by District in the period from 2020 to 2022 ..... *83*
8. Living conditions ***84***
8-1. Income and characteristics of private households *84*
9. Labour market ***85***
9-1. Population by economic activity *85*
9-2. Population aged 15+ years by educational attainment *85*
9-3. Population aged 15+ years by economic status and age *86*
9-4. The employed in the national economy and the employment rate by age and educational attainment *86*
9-5. The employed in the national economy by CZ-NACE section *87*
9-6. The employed in the national economy by CZ-ISCO-08 major group and status in employment *87*
9-7. The unemployed and the general unemployment rate by age and educational attainment *88*
9-8. Average registered number of employees by CZ-NACE section *89*
9-9. Average gross monthly wages of employees by CZ-NACE section *90*
9-10. Gross monthly median wages and average gross monthly wages of employees by sex and CZ-ISCO-08 major group *91*
9-11. Share of unemployed persons, structure of job applicants kept in the labour office register, and job vacancies kept in the labour office register *92*
9-12. Share of unemployed persons, structure of job applicants kept in the labour office register, and job vacancies kept in the labour office register by District as at 31 December 2022 ..... *94*
9-13. Employed foreigners *96*
9-14. Employed foreigners by District as at 31 December 2022 ..... *96*
10. Economic entities ***97***
10-1. Businesses by selected legal form *97*
10-2. Businesses by selected principal activity *97*
10-3. Businesses by number of employees category *98*
10-4. Businesses by institutional sector *98*
10-5. Births and deaths of businesses by selected legal form *99*
10-6. Businesses with identified activity *100*
10-7. Businesses by number of employees category, selected legal form, and principal activity as at 31 December 2022 ..... *101*
10-8. Natural persons and legal persons by selected legal form and District as at 31 December 2022 ..... *102*
10-9. Businesses by number of employees category and District as at 31 December 2022 ..... *103*
11. Agriculture ***104***
11-1. Selected data on agriculture *104*
11-2. Areas under crops *105*
11-3. Harvest of crops *105*
11-4. Per hectare yields of crops harvested *106*
11-5. Fruit trees and harvest of fruits *106*
11-6. Livestock *107*
11-7. Animal production and livestock yields *107*

11-8. Meat production in terms of carcass weight 108
11-9. Consumption of fertilisers 108
11-10. Size structure of agricultural holdings by District in 2022 108
12. Forestry 109
12-1. Selected data on forestry 109
12-2. Stock and hunting of game 110
13. Industry 111
13-1. Selected data on industry 111
13-2. Average number of enterprises by CZ-NACE 112
13-3. Sales of goods and services incidental to industry by CZ-NACE 113
13-4. Average registered number of employees by CZ-NACE 114
13-5. Average gross monthly wage by CZ-NACE 115
14. Energy 116
14-1. Installed capacity of electricity sets and production of electricity 116
14-2. Production of electricity from renewable energy sources by technology and fuel 117
14-3. Consumption of electricity by economic activity .. 118
14-4. Consumption of natural gas 119
15. Construction, housing construction 120
15-1. Construction and building permits granted 120
15-2. Housing construction 121
15-3. Building permits granted by District in 2022 122
15-4. Approximate value of constructions by District in 2022 122
15-5. Housing construction by District in 2022 123
15-6. Dwellings completed by main supporting element material and energy performance of the building broken down by District in 2022 124
16. Tourism 125
16-1. Selected data on tourism 125
16-2. Capacity of and number of guests in collective tourist accommodation establishments by category in 2022 126
16-3. Non-residents in collective tourist accommodation establishments by country in 2022 127
16-4. Capacity of and number of guests in collective tourist accommodation establishments by District in 2022 128
17. Transport 129
17-1. Selected data on transport 129
17-2. Length of roads and motorways by District as at 1 January 2023 130
17-3. Length of local roads by function (class) and by District in 2021 131
18. Information society 132
18-1. Fixed broadband Internet infrastructure 132
18-2. Information technologies in households 132
18-3. Internet users aged 16+ years 133
18-4. ICT specialists and students 133
18-5. Information technologies in schools and surgeries of physicians 134
18-6. Households with active (subscribed) fixed broadband access to the Internet by District in 2022 135
18-7. Computers accessible to pupils in basic schools by District in 2022 136
18-8. Independent surgeries of physicians with a website by District in 2022 136
18-9. Independent surgeries of physicians enabling to make an appointment using online form by District in 2022 137
18-10. Independent surgeries of physicians using selected functions in their information systems by District in 2022 137
19. Science and research 138
19-1. Basic indicators of research and development (R&D) 138
19-2. Research and development (R&D) in the business enterprise sector (BES) 139
19-3. Government budget appropriations for R&D (GBARD) 140
19-4. Government tax relief for R&D expenditure (GTARD) in private enterprises
19-5. Patent activity of domestic entities 142
19-6. Science and engineering (S&E) professionals 142
19-7. Students of and graduates from science fields of education at universities 143
19-8. Students of and graduates from engineering fields of education at universities 144
19-9. Research and development expenditure by District in 2022 145
19-10. Research and development personnel by District in 2022 145
19-11. Research and development (R&D) in the business enterprise sector by District in 2022 146
19-12. Government budget appropriations for R&D (GBARD) in private enterprises by District in 2022 146
19-13. Patent activity of domestic entities in the Czech Republic by District in 2022 147
19-14. Students of and graduates from science and engineering fields of education at universities by permanent residence and District in 2022 147
20. Education 148
20-1. Selected data on education 148
20-2. Average gross monthly wages and median gross monthly wages of teachers in regional education 150
20-3. Nursery schools and basic schools by District in the 2022/2023 school year 151
20-4. Secondary schools by programme and District in the 2022/2023 school year 152
20-5. Conservatoires and higher professional schools by District in the 2022/2023 school year 153
20-6. Students in and graduates from public and private universities by District in 2022 153
20-7. Students in and graduates from public and private universities with the registered office in the Region in 2022 154
21. Health 155
21-1. Selected data on health 155
21-2. Births of children with congenital malformations . 155
21-3. Incidence of malignant neoplasms 156
21-4. Temporary incapacity for work due to disease or injury 157
21-5. Expenditure of health insurance companies on health care 158
21-6. Expenditure of health insurance companies on selected diagnoses 158
21-7. Characteristics of self-perceived health status by sex and age group in 2022 159
21-8. Live births of children with congenital malformations by District in 2021 159
21-9. Temporary incapacity for work due to disease or injury by District in 2022 160
22. Social security 161
22-1. Selected data on social services 161
22-2. Pension recipients by type of pension and sex ... 162
22-3. Average monthly amount of single pensions by sex 163
22-4. State social support benefits and foster care benefits 164
22-5. Expenditure on sickness insurance scheme benefits 164
22-6. Disability badge holders by sex and age 165
22-7. Social services provided in selected residential establishments by District as at 31 December 2022 166
22-8. Pension recipients by type of pension and District in December 2022 167
22-9. Average monthly amount of single pensions by District in December 2022 168
22-10. State social support benefits and foster care benefits by District in 2022 169
22-11. Disability badge holders by District in December 2022 170
23. Culture, sport 171
23-1. Selected data on culture 171
23-2. Selected data on sport 172
23-3. Membership of the Czech Union of Sport by sex, age, and District as at 31 December 2022 172

24. Crime, accidents ***173***
24-1. Selected data on crime, traffic accidents, and fires *173*
24-2. Crime by District in 2022 ..... *174*
24-3. Traffic accidents by District in 2022 ..... *174*
24-4. Traffic accidents by main cause, fault, and District in 2022 ..... *175*
24-5. Traffic accidents resulting in death or injury within 30 days of the accident by District in 2022 *176*
24-6. Fires by economic activity, in which they started. *176*
24-7. Fires by cause and activity igniting fire *177*
24-8. Fires by District in 2022 ..... *178*
24-9. Emergencies with interventions of fire units by District in 2022 ..... *178*

25. Elections ***179***
25-1. Election of the President of the Czech Republic in 2023 – basic data by District *179*
25-2. Election of the President of the Czech Republic in 2023 – valid votes by District *180*

26. Population and Housing Census ***183***
26-1. Population and Housing Census results in the long-term development *183*
26-2. Population by economic activity status, District, and administrative district of municipalities with extended powers as at 26 March 2021 ..... *185*
26-3. The employed by status in employment, selected branch of economic activity, District, and administrative district of municipalities with extended powers as at 26 March 2021 ..... *186*
26-4. Basic indicators of commuting to work and to school by District and administrative district of municipalities with extended powers as at 26 March 2021 ..... *187*
26-5. Private households by type and average number of household members by District and administrative district of municipalities with extended powers as at 26 March 2021 ..... *188*
26-6. Occupied houses with dwellings by type of building and number of dwellings, average building age by District and administrative district of municipalities with extended powers as at 26 March 2021 ..... *189*
26-7. Occupied dwellings by main type of energy used for heating and type of sewage disposal system by District and administrative district of municipalities with extended powers as at 26 March 2021 ..... *190*
26-8. Average number of occupants and average size of occupied dwellings by District and administrative district of municipalities with extended powers as at 26 March 2021 ..... *191*

27. Administrative districts, municipalities ***192***
27-1. Basic data by administrative district of municipalities with extended powers as at 31 December 2022 ..... *192*
27-2. Population and vital statistics by administrative district of municipalities with extended powers in 2022 ..... *193*
27-3. Land use balance by administrative district of municipalities with extended powers as at 31 December 2022 ..... *194*
27-4. Unemployment by administrative district of municipalities with extended powers as at 31 December 2022 ..... *195*
27-5. Selected types of establishments in administrative districts of municipalities with extended powers as at 31 December 2022 ..... *196*
27-6. Businesses with headquarters on the territory of administrative district of municipalities with extended powers as at 31 December 2022 ..... *197*
27-7. Housing construction, capacity of and number of guests in collective accommodation establishments by administrative district of municipalities with extended powers in 2022 ..... *198*
27-8. Public facilities of municipalities and dwellings in houses with home care services by administrative district of municipalities with extended powers as at 31 December 2021 ..... *199*
27-9. Municipalities equipped with selected types of cultural and sports facilities by administrative district of municipalities with extended powers as at 31 December 2021 ..... *200*
27-10. Basic data by administrative district of municipalities with authorized municipal authority as at 31 December 2022 ..... *202*
27-11. Selected indicators by administrative district of municipalities with authorized municipal authority as at 31 December 2022 ..... *204*
27-12. Basic data by town as at 31 December 2022 ..... *207*
27-13. Selected indicators by town as at 31 December 2022 ..... *209*
27-14. Selected data by regional town in 2022 ..... *212*
27-15. Cadastral area and population by administrative district of municipalities with extended powers and municipality as at 31 December 2022 ..... *214*

28. Territorial comparisons ***227***
28-1. Selected indicators by District in 2022 ..... *228*
28-2. Selected indicators (basic data) by Region in 2022 ..... *234*
28-3. Selected indicators of the NUTS 2 Střední Čechy *cohesion region* *236*

Methodological notes ***260***
Information on the regional websites ***286***
Data sources – links to ministries and other institutions ***287***
Abbreviations ***289***
Key and symbols in the geographical map of the Region ***290***
Regions and districts – abbreviations ***291***

Cartograms ***292***

TABLES OF INTERREGIONAL COMPARISONS
Tables of interregional comparisons by chapter are in the online version of the Yearbook and also in the publication titled Comparison of Regions in the Czech Republic – 2023.

LIST OF MAPS AND CARTOGRAMS

Geographical map of the Středočeský *Region* *17*
Administrative map of the Středočeský *Region* *18*
Towns and market towns in the Středočeský *Region* *18*

1. Natural population change by municipality in the Středočeský *Region in 2018–2022* *292*
2. Net migration by municipality in the Středočeský *Region in 2018–2022* *292*
3. Share of unemployed persons by municipality in the Středočeský *Region as at 31 December 2022* *293*
4. Completed dwellings by municipality in the Středočeský *Region in 2018–2022* *293*
5. Water consumption in 2022 and the trend in water prices *294*
6. Mean age of mother at birth of first child in 2022 ..... *294*
7. Life expectancy at birth of males in the period 2018–2022 ..... *295*
8. Life expectancy at birth of females in the period 2018–2022 ..... *295*
9. Foreigners as at 31 December 2022 and development of their number *296*
10. Revenue and expenditure of local governments *296*
11. Economic activity of the population in 2022 ..... *297*
12. Share of unemployed persons as at 31 December 2022 ..... *297*

13. *Average gross monthly wage in 2021* ... 298
14. *Private entrepreneurs with identified activity as at 31 December 2022* ... 298
15. *Permanent grassland and cow breeding* ... 299
16. *Sales of goods and services incidental to industry in 2022* ... 299
17. *Net consumption of electricity in 2022* ... 300
18. *Guests in collective accommodation establishments in 2022* ... 300
19. *Foreign guests in collective accommodation establishments by country in 2022* ... 301
20. *Students in public and private universities by location of the place of permanent residence of a student in 2022* ... 301
21. *Early old-age pension recipients in December 2022* ... 302
22. *Traffic accidents caused by inappropriate speed in 2022* ... 302
23. *Entrepreneurs according to the 2021 Population and Housing Census* ... 303
24. *Households of individuals according to the 2021 Population and Housing Census* ... 303

LIST OF GRAPHS

Graph 1. Selected indicators in the Středočeský *Region in comparison with the Czech Republic average in 2022* ... 25
Graph 2. Forest land by Region as at 31 December 2022 ... 52
Graph 3. Average annual air temperature by Region in 2022 ... 55
Graph 4. Specially protected areas by Region as at 31 December 2022 ... 56
Graph 5. Environmental protection investments by Region of the investor's registered office in 2022 ... 59
Graph 6. Municipal waste generation by Region in 2022 ... 61
Graph 7. Amount of wastewater discharged and treated by Region in 2022 ... 62
Graph 8. Wastewater treatment sludge disposal method by Region in 2022 ... 63
Graph 9. Age distribution of the population in the Středočeský *Region* ... 65
Graph 10. Population change by Region in 2022 ... 74
Graph 11. Deaths by month in the Středočeský *Region* ... 74
Graph 12. Net migration in the Středočeský *Region* ... 74
Graph 13. Foreigners in the Středočeský *Region* ... 75
Graph 14. Gross value added by CZ-NACE ... 77
Graph 15. Investment rate by Region ... 77
Graph 16. Revenue-expenditure balance of local government budgets in the Středočeský *Region* ... 79
Graph 17. Local government budget expenditure in the Středočeský *Region* ... 80
Graph 18. Average gross monthly wage per employee ... 89
Graph 19. Share of unemployed persons (as at the end of respective month) ... 90
Graph 20. Share of unemployed persons and the number of job applicants kept in the labour office register per job vacancy kept in the labour office register by Region as at 31 December 2022 ... 91
Graph 21. Births and deaths of businesses by Region in 2022 ... 99
Graph 22. Natural persons and legal persons by Region as at 31 December 2022 ... 103
Graph 23. Output of the agricultural 'industry' per hectare of utilised agricultural area by Region ... 104
Graph 24. Livestock by Region as at 1 April 2022 ... 107
Graph 25. Roundwood removals and afforestation/reforestation in the Středočeský *Region* ... 109
Graph 26. Wild boar shot by Region ... 110
Graph 27. Average registered number of employees in industry by Region ... 111
Graph 28. Average monthly gross wage per employee in industry by Region ... 111
Graph 29. Net consumption of electricity by Region ... 117
Graph 30. Average consumption of natural gas per wholesale customer by Region ... 118
Graph 31. Housing construction in the Středočeský *Region* ... 124
Graph 32. Collective accommodation establishments by number of beds and by Region in 2022 ... 126
Graph 33. Guests (residents, non-residents) in collective accommodation establishments by Region ... 128
Graph 34. Density of roads and motorways per square kilometre by Region as at 1 January 2023 ... 130
Graph 35. Internet users aged 16+ years by Region in 2022 ... 132
Graph 36. Independent surgeries of physician having a computer, Internet access and their own website by Region in 2022 ... 134
Graph 37. Research and development personnel and research and development expenditure in the Středočeský *Region* ... 140
Graph 38. Children in nursery schools by age in Středočeský *Region* ... 151
Graph 39. Graduates from public and private universities by sex and broad field of education in the Středočeský *Region in 2022* ... 154
Graph 40. Average percentage of temporary incapacity for work due to disease or injury, total by Region ... 156
Graph 41. Expenditure on sickness insurance scheme benefits in the Středočeský *Region* ... 168
Graph 42. Disability badge holders by Region in December 2022 ... 170
Graph 43. Public libraries in the Středočeský *Region* ... 172
Graph 44. Traffic accidents by main cause and Region in 2022 ... 175
Graph 45. Turnout in the election of the President of the Czech Republic by Region ... 180
Graph 46. Turnout by type of elections and Region ... 181
Graph 47. Turnout in the election of the President of the Czech Republic by District in 2023 ... 182
Graph 48. Private (housekeeping) households consisting of one family by number of dependent children in the Středočeský *Region as at 26 March 2021* ... 183
Graph 49. Occupied dwellings in family houses and multi-dwelling buildings by total floor space of a dwelling in the Středočeský *Region as at 26 March 2021* ... 184
Graph 50. Mean age by administrative district of a MEP in the Středočeský *Region as at 31 December 2022* ... 201
Graph 51. Dwellings completed by administrative district of a MEP in the Středočeský *Region in the years 2018–2022* ... 201
Graph 52. Ageing index (pop. 65+/pop. 0–14 years) by administrative district of municipalities with authorized municipal office in the Středočeský *Region as at 31 December 2022* ... 206
Graph 53. Towns with population of 5,000 and more in the Středočeský *Region as at 31 December 2022* ... 211
Graph 54. Selected indicators in cohesion regions by Region in 2022 ... 227

Středočeský kraj

Středočeský *Region*

Geografická mapa Středočeského kraje
Geographical map of the Středočeský Region

Pozn.: Anglický překlad textů použitých na mapě je uveden na stránce „Texty a značky na geografické mapě kraje".
Note: The English translation of the texts used on the map is given on the page „Keys and symbols on the geographical map of the Region".

Nej … Středočeského kraje		*The best … of the* Středočeský *Region*	
Nejvýše položený bod	Tok 865 m n. m. Brdy okres Příbram	***The highest point***	Tok *865 m a. s. l.* Brdy Příbram *District*
Nejníže položený bod	hladina Labe 153 m n. m. Horní Počaply okres Mělník	***The lowest point***	*Water surface of the* Labe *River* *153 m a. s. l.* Horní Počaply Mělník *District*
Obec s největším počtem obyvatel	Kladno 68 436 obyvatel okres Kladno	***The most populated municipality***	Kladno *68,436 inhabitants* Kladno *District*
Obec s nejmenším počtem obyvatel	Bludov 22 obyvatel okres Kutná Hora	***The least populated municipality***	Bludov *22 inhabitants* Kutná Hora *District*
Obec s nejvyšším průměrným věkem	57,8 let Velká Chmelištná 57 obyvatel okres Rakovník	***Municipality with the highest average age***	*57.8 years* Velká Chmelištná *57 inhabitants* Rakovník *District*
Obec s nejnižším průměrným věkem	30,1 let Zlonín 1 285 obyvatel okres Praha-východ	***Municipality with the lowest average age***	*30.1 years* Zlonín *1,285 inhabitants* Praha-východ *District*
Nejvyšší naměřená teplota v roce 2022	37,6 °C – 19. června Meteorologická stanice Brandýs n. L.	***The highest daily maximum temperature in 2022***	*37.6 °C on 19th June* *Weather station* Brandýs n. L.
Nejnižší naměřená teplota v roce 2022	-13,7 °C – 18. prosince Meteorologická stanice Neumětely	***The lowest daily minimum temperature in 2022***	*-13.7 °C on 18th December* *Weather station* Neumětely

Administrativní členění Středočeského kraje
Administrative map of the Středočeský Region
(1. 1. 2023 / As at 1 January 2023)

Města a městyse ve Středočeském kraji
Towns and market towns in the Středočeský Region
(1. 1. 2023 / As at 1 January 2023)

CHARAKTERISTIKA KRAJE

Středočeský kraj leží uprostřed Čech. Velikostí, počtem obcí i obyvatel je největším krajem České republiky. Jeho rozloha k 31. 12. 2022 činila 10 929 km^2 a zabírala téměř 14 % území ČR a byla přibližně dvakrát větší, než je průměrná rozloha kraje v České republice. Kraj zcela obklopuje hlavní město Prahu a sousedí téměř se všemi českými kraji kromě Karlovarského a moravských krajů. Územně náleží k Českému masivu, který je jednou z nejstarších částí evropské pevniny. Jeho reliéf je poměrně málo členitý. Sever a východ je rovinatý, na jihu a jihozápadě převládají vrchoviny. Nejvyšším bodem území je vrchol brdských hřebenů Tok (865 m n. m.) v okrese Příbram, nejnižším bodem je řečiště Labe (153 m n. m.) v okrese Mělník.

Území kraje se dělí na 12 okresů s 10 okresními městy. Rozlohou je největší okres Příbram (14,3 % rozlohy (kraje), nejmenším okresem je Praha-západ (5,3 % rozlohy kraje). K 1. 1. 2003, kdy nabyla platnosti reforma státní správy, byly zrušeny okresní úřady, ne však okresy jako územní jednotky. Současně byly ustaveny územní obvody pověřených obcí II. stupně a správní obvody obcí s rozšířenou působností III. stupně. Ve Středočeském kraji se nachází 26 správních obvodů obcí s rozšířenou působností, svou velikostí velice rozdílných. Rozlohou největší je obvod Rakovník (8,2 % rozlohy kraje), nejmenší obvod Neratovice (1 %).

V roce 2022 bylo na území kraje 1 144 obcí. Největší počet obcí je soustředěn v okresech Mladá Boleslav a Příbram (po 120 obcích) a nejmenší počet obcí má okres Mělník (69 obcí). U správních obvodů s rozšířenou působností dominuje obvod Mladá Boleslav, do kterého spadá 98 obcí, naopak správní obvody Lysá nad Labem a Neratovice jsou tvořeny pouze 12 obcemi. Kraj je charakteristický vysokým zastoupením obcí s počtem obyvatel do dvou tisíc (1 015 obcí), ve kterých žije 39,6 % obyvatel. Statut města je přidělen 85 obcím, Kladno a Mladá Boleslav jsou navíc statutárními městy. Podíl městského obyvatelstva na celkovém počtu obyvatel kraje činil 51,0 % a byl nejnižší v celé České republice. Mezi pět největších měst v kraji patří Kladno, Mladá Boleslav, Kolín, Příbram a Kutná Hora. Středočeský kraj jako jediný kraj nemá své krajské město, krajský úřad sídlí v hlavním městě Praze.

K 31. 12. 2022 měl Středočeský kraj 1 439 391 obyvatel a byl nejlidnatějším regionem České republiky. Nejvíce lidnatým okresem Středočeského kraje byl okres Praha-východ (198 312 obyvatel), přes 100 tisíc obyvatel neměly pouze okresy Kutná Hora (78 072 obyvatel) a Rakovník (56 058 obyvatel). Hustota zalidnění byla nejvyšší v okresech Praha-západ, Praha-východ a Kladno, ve kterých dosáhla hodnoty přes 200 obyvatel na km^2. Všechny tyto okresy mají intenzivní sociálně-ekonomické vazby na Prahu a do jisté míry tvoří metropolitní zázemí hlavního města. Naopak nejnižší hustota zalidnění byla v okresech Rakovník a Benešov, kde nedosahovala 70 obyvatel na km^2.

Demografický vývoj kraje se začal výrazně měnit ve druhé polovině devadesátých let minulého století, a to hlavně díky výstavbě satelitních obytných celků v okolí Prahy. Počet obyvatel přibývá pravidelně od roku 1997 a na přírůstku se podílí především stěhování. Do kraje se vzhledem k dobré poloze přistěhovalo velké množství mladých lidí, kteří zde zakládají své rodiny. Díky tomu došlo k postupnému snížení přirozeného úbytku a mezi lety 2006 a 2019 se v kraji narodilo více dětí, než kolik zemřelo osob. V letech 2020 až 2022 však byl, především v souvislosti s pandemií koronaviru, zaznamenán přirozený úbytek obyvatel. Kraj byl s průměrným věkem 41,3 let v roce 2022 nejmladším regionem České republiky, přesto se nevyhnul celorepublikovému trendu v podobě stárnutí populace a od roku 2015 začaly i zde početně převažovat osoby ve věku 65 a více let nad dětmi ve věku do 14 let. Jedinými okresy v kraji, kde stále početně převládají děti nad seniory, jsou Praha-východ a Praha-západ, v celé republice toho dosahuje už jen okres Brno-venkov.

Poloha Středočeského kraje významně ovlivňuje jeho ekonomickou charakteristiku. Úzká vazba s hlavním městem a hustá dopravní síť činí polohu kraje mimořádně výhodnou. Kraj je pro Prahu významným zdrojem pracovních sil; doplňuje pražský průmysl, zásobuje jí potravinami, poskytuje jí svůj rekreační potenciál.

Středočeský kraj má kromě Prahy nejhustší, ale také nejpřetíženější dopravní síť v republice. Přes území kraje vedou do hlavního města historicky radiálně uspořádané hlavní železniční i silniční tranzitní sítě. Své zastoupení v kraji má i vodní doprava. Jedinou vodní cestu v ČR pro vnitrostátní i mezinárodní přepravu představuje v současné době Labsko-vltavská vodní cesta, přibližně 3/4 její délky procházejí územím kraje.

Pro Středočeský kraj je charakteristická rozvinutá zemědělská i průmyslová výroba. Zemědělská výroba těží z vynikajících přírodních podmínek v severovýchodní části kraje, kraj vyniká hlavně rostlinnou výrobou, pěstováním pšenice, ječmene, cukrovky, v příměstských částech pěstováním ovoce, zeleniny a květin.

Stěžejními průmyslovými odvětvími jsou strojírenství, chemie a potravinářství. ŠKODA AUTO a.s. Mladá Boleslav je podnikem celostátního významu, pokračuje výroba malých aut v TPCA Czech, s.r.o. Kolín. Několika významnějšími podniky je zastoupeno i sklářství, keramika a polygrafie. Ústup zaznamenaly dříve tradiční obory těžba uhlí, ocelářství a kožedělný průmysl.

Ekonomická aktivita a zaměstnanost obyvatel, jejich průměrné mzdy a příjmy domácností Středočeského kraje se dlouhodobě zvyšují a v rámci ČR patří k druhým resp. třetím nejvyšším po Praze. Od počátku 90. let ubývá zaměstnaných v primárním (zemědělství, lesnictví, rybářství) a také sekundárním sektoru (průmysl

a stavebnictví). Dlouhodobě se zvyšuje zaměstnanost v oblasti služeb (terciér), ve kterých pracují téměř dvě třetiny, což je hodnota převyšující celorepublikový průměr.

Nezaměstnanost je dlouhodobě nižší proti republikovému průměru. K 31. 12. 2022 byl podíl nezaměstnaných osob v kraji 3,23 %. I nadále existují rozdíly v nezaměstnanosti uvnitř kraje, ovlivněné opět blízkostí Prahy. Nejvyšší hodnoty v rámci kraje dosáhla nezaměstnanost v okrese Mělník 4,74 %, nejnižší v okrese Praha-východ 1,55 %, což byl nejnižší podíl nezaměstnaných mezi okresy ČR.

Hrubý domácí produkt na obyvatele ve Středočeském kraji v roce 2022 vykazoval 87,8 % průměrné úrovně hrubého domácího produktu na obyvatele České republiky, což jej zařadilo na třetí místo v porovnání s ostatními kraji. Tato skutečnost je vedle výsledku automobilového průmyslu výrazně ovlivněna strategicky výhodnou polohou Středočeského kraje, který obklopuje hlavní město republiky.

Na území Středočeského kraje se nachází množství významných historicky cenných památek a několik chráněných krajinných oblastí. Největší koncentrací památek se vyznačuje město Kutná Hora (chrám sv. Barbory, Vlašský dvůr, Hrádek se stříbrnými doly, kostnice a katedrála Nanebevzetí Panny Marie a sv. Jana Křtitele v Sedlci), které bylo zapsáno do Seznamu světového přírodního a kulturního dědictví UNESCO. Na tomto seznamu je společně s Prahou zapsán také zámek a park Průhonice, patřící mezi nejrozsáhlejší parky v ČR a turisticky nejnavštěvovanější místa v okolí Prahy. Na českém seznamu městských památkových rezervací středních Čech kromě Kutné Hory figuruje jen Kolín, městských památkových zón je v kraji celkem 34 a národních kulturních památek 38. Nejproslulejšími hrady jsou Karlštejn a Točník na Berounsku, Křivoklát na Rakovnicku, Český Šternberk na Benešovsku a Kokořín na Mělnicku. Nejzajímavějšími zříceninami jsou Žebrák na Berounsku a Okoř v okrese Praha-západ. Nejvýznamnějšími zámky jsou Konopiště na Benešovsku, Žleby a Kačina na Kutnohorsku, Loučeň na Nymbursku, Lány na Rakovnicku a také zámky Mělník a Nelahozeves na Mělnicku. Jedním z nejvýznamnějších poutních míst v Čechách je Svatá Hora na Příbramsku. Mezi nejnavštěvovanější muzea v kraji patří ŠKODA Muzeum a Muzeum Mladoboleslavska v Mladé Boleslavi, České muzeum stříbra v Kutné Hoře a Hornické muzeum v Příbrami, mezi památníky Lidice na Kladensku a mezi galeriemi Galerie Středočeského kraje (GASK) v Kutné Hoře.

Nejcennější přírodní oblast kraje představuje CHKO Křivoklátsko, která figuruje na seznamu biosférických rezervací, mezi další významné oblasti patří CHKO Český kras, Český ráj, Blaník a Kokořínsko – Máchův kraj. K 1. 1. 2016 vznikla na území zrušeného vojenského újezdu Brdy nová CHKO Brdy. Území této oblasti se přerozdělilo mezi přiléhající obce Středočeského a Plzeňského kraje, čímž se celková rozloha Středočeského kraje snížila o 87,9 km^2 oproti stavu na konci roku 2015.

CHARACTERISTICS OF THE REGION

The Středočeský *Region lies in the centre of Bohemia. Its area, number of municipalities, and population make it the largest region of the Czech Republic. The Region's area (10 929 km^2 as at 31 December 2022) covered almost 14% of the CR's area and was about 2 times larger than the average area of a region in the CR. The* Středočeský *Region is surrounding the Capital City of Prague from all sides and borders almost all the Regions of Bohemia except for the* Karlovarský *Region and Moravian Regions. It has a relatively little broken terrain. The north and the east are flat, highlands prevail in the south and the southwest. The highest point of the territory is the peak called* Tok *(altitude 865 m) in the* Brdy *Mountains in the* Příbram *District; the lowest point is the riverbed of the* Labe *River (altitude 153 m) in the* Mělník *District.*

The Region divides into 12 districts with 10 district authority municipalities. By area, the largest is the Příbram *District (14.3% of the Region's area); the smallest is the* Praha-západ *District (5.3% of the Region's area). As at 1 January 2003, when the state administration reform came into force, district authorities were cancelled; however, districts as territorial units did not cease to exist. At the same time, territorial districts of municipalities with authorised municipal authority of the 2nd level and administrative districts of municipalities with extended powers of the 3rd level were established. In the* Středočeský *Region, there are 26 administrative districts of municipalities with extended powers, which differ a lot as for their size. The largest as for its area is the* Rakovník *administrative district (8.2% of the Region's area), while the smallest is the* Neratovice *administrative district (1.0%).*

In 2022, there were 1 144 municipalities in the Region. The highest number of municipalities is concentrated in the Mladá Boleslav *Dictrict and in the* Příbram *District (120 municipalities each), while the lowest number of municipalities is in the* Mělník *District (69). As for administrative districts of municipalities with extended powers it is the* Mladá Boleslav *administrative district, which dominates as it comprises 98 municipalities; on the contrary, the* Lysá nad Labem and the Neratovice *administrative district consists of 12 municipalities only. The Region is characteristic with a high representation of municipalities with the population up to two thousand (1 015 municipalities); 39.6% of the population live in these municipalities. 85 municipalities received the status of a town,* Kladno *and* Mladá Boleslav *are also statutory towns. The share of urban population in the total population of the Region was 51.0%; it was the lowest in the whole Czech Republic. The five largest towns in the Region include* Kladno, Mladá Boleslav, Kolín, Příbram, *and* Kutná Hora. *The* Středočeský *Region as the only region has no regional authority town, the regional authority thus seats in the Capital City of Prague.*

With its population of 1 439 391 inhabitants as at 31 December 2022 the Region became the most populous Region in the Czech Republic. The most populated District of the Středočeský *Region was the* Praha-východ *District (198 312 inhabitants); only the* Kutná Hora *District (78 072) and the* Rakovník *District (56 058) had the population below 100 000 inhabitants. The population density was the highest in the* Praha-západ *District, the* Praha-východ *District, and the* Kladno *District (over 200 inhabitants per km^2). All these Districts have strong socio-economic ties with Prague and they constitute to some extent the metropolitan background of the Capital City. On the other hand, the lowest population density was reported in the* Rakovník *District and the* Benešov *District, where it was below 70 inhabitants per km^2.*

Demographic development of the Region started to considerably change in the second half of the 1990s, mainly thanks to construction of satellite settlements in the environs of the City of Prague. The population has been constantly increasing since 1997 and it is mainly internal migration, which contributes to the population increase. A large amount of especially young people moved into the Region setting up their families there due to the favourable location of the Region. Thanks to that, the natural population decrease has gradually dropped and between 2006 and 2019 more children were born in the Region than there were deaths. However, in 2020–2022, there was recorded a natural population decrease mainly due to the COVID-19 pandemic. The Region was the youngest in the Czech Republic as for its average age of the population, which was 41.3 years in 2022. Despite that, it has not avoided a nationwide trend of the population ageing and from 2015, persons aged 65+ years started to prevail in their number over children aged up to 14 years there, too. The only Districts in the Region, in which children still outnumber senior citizens, are the Praha-východ *District and the* Praha-západ *District*; *as for the whole Czech Republic, only the* Brno-venkov *District achieves that.*

What significantly influences its economic characteristic is the Region's location. Close ties with the Capital City and dense transportation network make the location of the Region very favourable. The Region is an important source of labour force for Prague; it supplements the Prague's industry, supplies Prague with food, and provides Prague with its recreation potential.

The Středočeský *Region has the second densest (after Prague), but also the most overloaded transport network in the CR. Main railway and road transit networks lead in a historical radial arrangement over the territory of the Region to the Capital City. Water transport is also present in the Region. The only waterway in the Czech Republic for internal and international transport is the* Labsko-vltavská *(*Labe-Vltava*) waterway with about 75% passing through the Region's area.*

Developed agricultural and industrial production is characteristic for the Středočeský *Region. Agricultural production profits from excellent natural conditions in the northeastern part of the Region. The Region is great at crop production, growing of wheat, barley, beet, and in parts close to towns also in growing of fruits, vegetables, and flowers.*

The following belong to the key industries in the Region: engineering, chemical industry, and food industry. ŠKODA AUTO, *JSC* Mladá Boleslav *(car manufacturer) is an enterprise of a national importance, manufacture of small cars in* TPCA *Czech, Ltd.* Kolín *carries on. There are also several important enterprises from the following industries: glass industry, ceramics manufacture, and printing industry. Traditional industrial branches undergo a recession – it applies to coal mining, steel industry, and leather manufacturing industry.*

The economic activity and employment of the population, their average wages, and income of households of the Středočeský *Region have been increasing over a long period and within the Czech Republic they rank the second or the third highest (with the* Hl. m. Praha *Region, i.e. the Capital City of Prague, ranking the first). Since the beginning of the 1990s, the number of the employed in the primary sector (agriculture, forestry and fishing) as well as in the secondary sector (industry and construction) has been decreasing. The employment in the area of services (the tertiary sector) has been increasing for a long period; almost two thirds of the employed in the Region are working there, which is above the nationwide average.*

The unemployment is lower than the national average for a long-term. As at 31 December 2022, the share of the unemployed persons in the Region was 3.23%. There are still differences in unemployment within the Region, again because of the influence of the short distance from Prague. The highest rate was reported for the Mělník *District (4.74%) and the lowest for the* Praha-východ *District (1.55%), which was also the lowest share of the unemployed among districts of the Czech Republic.*

The gross domestic product per capita in the Středočeský *Region in 2022 was 87.8% of the average level of the GDP per capita of the Czech Republic, which ranked the Region 3th within all the regions of the CR. It is – besides the results of car industry - markedly influenced by the strategically favourable location of the Region, i.e. the fact that it is surrounding the CR's capital.*

On the territory of the Středočeský *Region, there are many important and valuable historical sights and several protected landscape areas. The biggest concentration of historical buildings and monuments is in the town of* Kutná Hora *(Cathedral of St Barbara, Italian Court,* Hrádek *– Czech Museum of Silver and medieval silver mine, Ossuary, and Cathedral of the Assumption of Our Lady and St. John the Baptist in* Sedlec*), which was added to Unesco's World Heritage List. This list contains together with the City of Prague also a chateau and park in* Průhonice*, which belongs to the largest parks in the CR and it is one of the most frequently visited places in the neighbourhood of Prague. The Czech list of urban conservation areas of the Central Bohemia contains besides the town of* Kutná Hora *only the town of* Kolín*; there are 34 urban conservation zones in the Region and 38 national cultural monuments. The most famous castles are* Karlštejn *and* Točník *in* Beroun *area,* Křivoklát *in* Rakovník *area,* Český Šternberk *in* Benešov *area, and* Kokořín *in* Mělník *area. The most interesting castle ruins are* Žebrák *in* Beroun *area and* Okoř *in the* Praha-západ *District. The most important chateaux are* Konopiště *in* Benešov area*,* Žleby *and* Kačina *in* Kutná Hora *area,* Loučeň *in* Nymburk *area,* Lány *in* Rakovník *area, castles* Mělník *and* Nelahozeves *in* Mělník *area. One of the most important places of pilgrimage in Bohemia is* Svatá Hora *in the town of* Příbram*. Among the most frequently visited museums in the Region are:* ŠKODA *Museum in* Mladá Boleslav*, Czech Museum of Silver in* Kutná Hora*, and Mining Museum in* Příbram*; among monuments it is Lidice Memorial near the town of* Kladno*, and among galleries it is Gallery of the Central Bohemian Region* (GASK) *in* Kutná Hora*.*

The most valuable natural area of the Region is the Křivoklátsko *protected landscape area, which is one of Biosphere Reserves of UNESCO; among other important areas are* Český kras *(the Bohemian Karst) protected landscape area,* Český ráj *(the Bohemian Paradise),* Blaník *and* Kokořínsko *(the area of a Czech well-known poet* Karel Hynek Mácha*). As at 1 January 2016, a new protected landscape area of* Brdy *was established on the territory of an abolished* Brdy *military district. The territory of the former* Brdy *military district was re-allocated to adjacent municipalities of the* Středočeský *Region and the* Plzeňský *Region; thus, the total area of the* Středočeský *Region decreased by 87.9 km² less compared to the status as at the end of the year 2015.*

ZÁKLADNÍ CHARAKTERISTIKA — *BASIC CHARACTERISTICS*

1-1. Postavení kraje v České republice ve vybraných ukazatelích v roce 2022*)
*Position of the Region in the Czech Republic by selected indicator in 2022 *)*

	Měřicí jednotka	Kraj Středočes-ký *Region*		Podíl na ČR v % *Share in the CR (%)*	*Unit*	
ÚZEMÍ (k 31. 12.)						***AREA (as at 31 December)***
Rozloha	km²	10 929		13,9	*km²*	*Area*
Počet obcí		1 144		18,3		*Number of municipalities*
Hustota obyvatelstva	osoby/km²	131,7	2)	137,3	*pers./km²*	*Population density*
Podíl městského obyvatelstva	%	51,0	2)	68,6	*%*	*Share of urban population*
OBYVATELSTVO						***POPULATION***
Počet obyvatel (k 31. 12.)	osoby	1 439 391		13,3	*persons*	*Population (as at 31 December)*
cizinci (bez osob s platným azylem)		158 952		14,3		*Foreigners (excl. persons with valid asylum)*
Na 1 000 obyvatel						*Per 1 000 population*
živě narození	‰	9,4	2)	9,4	*‰*	*Live births*
zemřelí	‰	10,1	2)	11,2	*‰*	*Deaths*
Průměrný věk (k 31. 12.)	roky	41,3	2)	42,6	*years*	*Mean age (as at 31 December)*
muži		40,1	2)	41,2		*Males*
ženy		42,5	2)	44,0		*Females*
MAKROEKONOMICKÉ UKAZATELE						***MACROECONOMIC INDICATORS***
Hrubý domácí produkt	mil. Kč	775 682		11,4	*CZK mil.*	*Gross domestic product*
na 1 obyvatele	Kč	557 641	2)	634 993	*CZK*	*per capita*
TRH PRÁCE						***LABOUR MARKET***
Zaměstnaní	tis. osob	692,3		13,4	*thous. pers.*	*The employed*
zemědělství, lesnictví a rybářství	%	2,2	2)	2,5	*%*	*Agriculture, forestry and fishing*
průmysl a stavebnictví	%	33,2	2)	36,4	*%*	*Industry and construction*
tržní a netržní služby	%	64,6	2)	61,0	*%*	*Market and non-market services*
Míra ekonomické aktivity	%	61,5	2)	59,9	*%*	*Participation rate*
Obecná míra nezaměstnanosti (ILO)	%	1,2	2)	2,2	*%*	*General unemployment rate (ILO)*
Průměrný evidenční počet zaměstnanců (rok 2021)	tis. fyz. osob	432,3		10,3	*thous. pers. (headcount)*	*Average registered number of employees (year 2021)*
Průměrná hrubá měsíční mzda zaměstnance (rok 2021)	Kč	37 118	2)	36 587	*CZK*	*Average gross monthly wage per employee (year 2021)*
zemědělství, lesnictví a rybářství		30 171	2)	29 432		*Agriculture, forestry and fishing*
průmysl		42 583	2)	36 314		*Industry*
stavebnictví		31 114	2)	31 995		*Construction*
Nezaměstnanost (k 31. 12.)						***Unemployment (as at 31 December)***
Uchazeči o zaměstnání v evidenci úřadu práce	osoby	31 177		11,5	*persons*	*Job applicants kept in the labour office register*
Pracovní místa v evidenci úřadu práce	místa	57 350		19,9	*vacancies*	*Job vacancies kept in the labour office register*
EKONOMICKÉ SUBJEKTY						***ECONOMIC ENTITIES***
Registrované subjekty (k 31. 12.)		362 031		12,1		*Registered businesses (as at 31 Dec.)*
obchodní společnosti		42 035		7,5		*Business companies and partnerships*
fyzické osoby		291 547		13,4		*Natural persons*
ZEMĚDĚLSTVÍ						***AGRICULTURE***
Osevní plochy celkem (k 31. 5.)	ha	469 281		19,1	*ha*	*Area under crops, total (as at 31 May)*
Sklizeň: obiloviny	t	1 640 361		20,0	*t*	*Harvest: Cereals*
brambory	t	163 566		25,0	*t*	*Potatoes*
Hospodářská zvířata (k 1. 4.)1)						*Livestock (as at 1 April) 1)*
skot	kusy	151 943		10,7	*head*	*Cattle*
prasata	kusy	330 796		23,1	*head*	*Pigs*
PRŮMYSL						***INDUSTRY***
Tržby z prodeje výrobků a služeb (podniky se 100 a více zaměstnanci)	mil. Kč, b. c.	891 973		19,8	*CZK mil., cur. prices*	*Sales of goods and services (enterprises with 100+ employees)*

*) podrobné vysvětlivky uvádíme v příslušných kapitolách
1) Středočeský kraj a hl. m. Praha
2) průměr ČR

*) *For detailed explanatory notes see relevant chapters.*
1) *in the Středočeský Region and the Capital City of Prague*
2) *the CR average.*

ZÁKLADNÍ CHARAKTERISTIKA — *BASIC CHARACTERISTICS*

1-1. Postavení kraje v České republice ve vybraných ukazatelích v roce 2022*)

*Position of the Region in the Czech Republic by selected indicator in 2022 *)*

dokončení — *End of table*

	Měřicí jednotka	Kraj Středočeský *Region*		Podíl na ČR v % *Share in the CR (%)*	*Unit*	
STAVEBNICTVÍ						***CONSTRUCTION***
Stavební práce "S" provedené v kraji	mil. Kč, b. c.	50 430		11,8	*CZK mil., cur. prices*	*Construction work "S" implemented in the Region*
Bytová výstavba						***Housing construction***
Zahájené byty		7 551		17,9		*Dwellings started*
Dokončené byty		7 889		20,0		*Dwellings completed*
na 1 000 obyvatel		5,5	2)	3,7		*per 1 000 population*
CESTOVNÍ RUCH						***TOURISM***
Hromadná ubytovací zařízení		843		7,9		*Collective accommodation establish.*
lůžka		41 829		7,1		*Bed places*
Hosté v hromadných ubytovacích zařízeních	osoby	1 157 837		6,0	*persons*	*Guests in collective accommodation establishments*
nerezidenti		201 664		2,7		*Non-residents*
VZDĚLÁVÁNÍ						***EDUCATION***
Děti, žáci, studenti						*Children, pupils, and students*
mateřských škol	osoby	53 338		14,4	*persons*	*Children in nursery schools*
základních škol	osoby	146 883		14,6	*persons*	*Pupils in basic schools*
gymnázií	osoby	13 377		9,8	*persons*	*Pupils in grammar schools*
odborného vzdělání (bez nástavbového studia)	osoby	30 204		9,7	*persons*	*Pupils in technical (vocational) education (excl. follow-up courses)*
vyšších odborných škol	osoby	1 226		5,9	*persons*	*Students in higher prof. schools*
vysokých škol (se státním občanstvím ČR, dle kraje trvalého bydliště)	osoby	32 540		13,0	*persons*	*Students in universities (Czech citizens, by Region of permanent residence)*
ZDRAVOTNICTVÍ						***HEALTH***
Lékaři celkem	přepočtené osoby	4 557		8,8	*FTE persons*	*Physicians, total*
na 1 000 obyvatel		3,2	2)	4,8		*per 1 000 population*
Nemocnice		.		.		*Hospitals*
lůžka		.		.		*Beds*
na 1 000 obyvatel		.	2)	.		*per 1 000 population*
Průměrný počet nemocensky pojištěných	osoby	468 194		9,9	*persons*	*Average number of sickness--insured persons*
Průměrné procento dočasné pracovní neschopnosti	%	5,364	2)	5,255	*%*	*Average percentage of temporary incapacity for work*
SOCIÁLNÍ ZABEZPEČENÍ						***SOCIAL SECURITY***
Lůžka v domovech pro seniory		4 941		13,8		*Beds in retirement homes*
Příjemci důchodů celkem	osoby	341 902		12,0	*persons*	*Pension recipients, total*
z toho starobních (sólo)		214 829		12,1		*Old-age pensions (single pensions)*
Průměrný měsíční starobní důchod (sólo)	Kč	18 361	2)	18 098	*CZK*	*Average monthly old-age pension (single pension)*
KRIMINALITA, NEHODY						***CRIME, ACCIDENTS***
Registrované trestné činy		19 775		10,9		*Registered criminal offences*
na 1 000 obyvatel		13,9	2)	16,9		*per 1 000 population*
Dopravní nehody		15 128		15,4		*Traffic accidents*
na 1 000 obyvatel		10,6	2)	9,2		*per 1 000 population*
usmrcení	osoby	76		16,7	*persons*	*Killed persons*
těžce zranění	osoby	280		16,1	*persons*	*Seriously injured*
Požáry		2 923		14,0		*Fires*

*) podrobné vysvětlivky uvádíme v příslušných kapitolách
1) Středočeský kraj a hl. m. Praha
2) průměr ČR

*) *For detailed explanatory notes see relevant chapters.*
1) *in the Středočeský Region and the Capital City of Prague*
2) *the CR average.*

1. Porovnání vybraných ukazatelů v Středočeském kraji v roce 2022 s celorepublikovým průměrem
Selected indicators in the Středočeský *Region in comparison with the Czech Republic average in 2022*

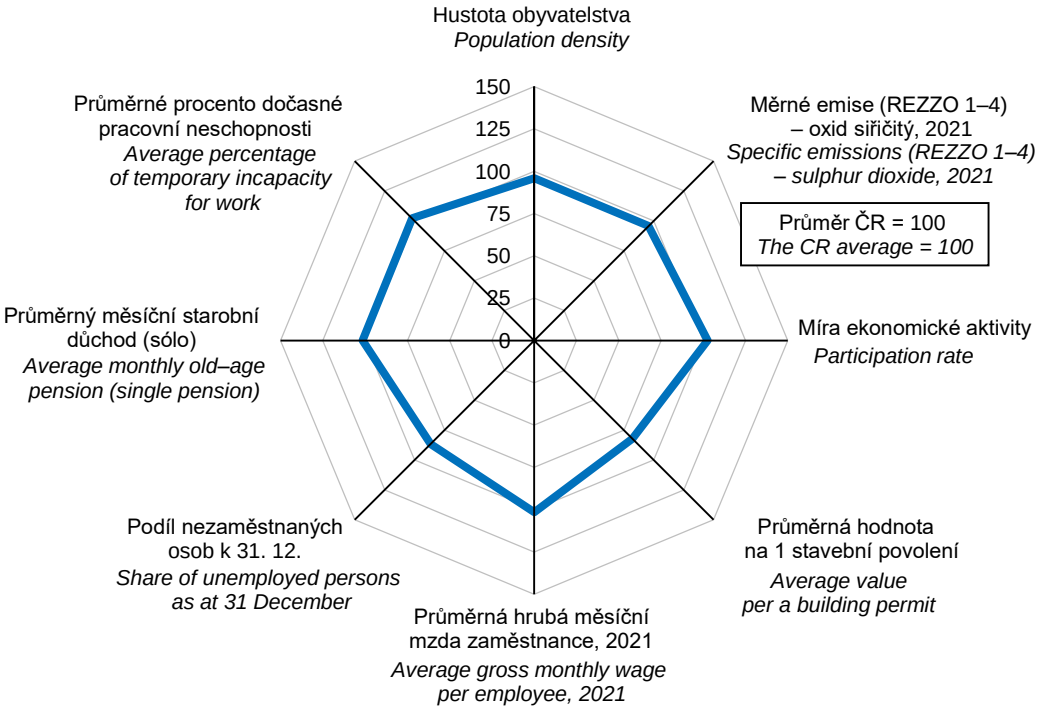

na 1 000 obyvatel
Per 1 000 population

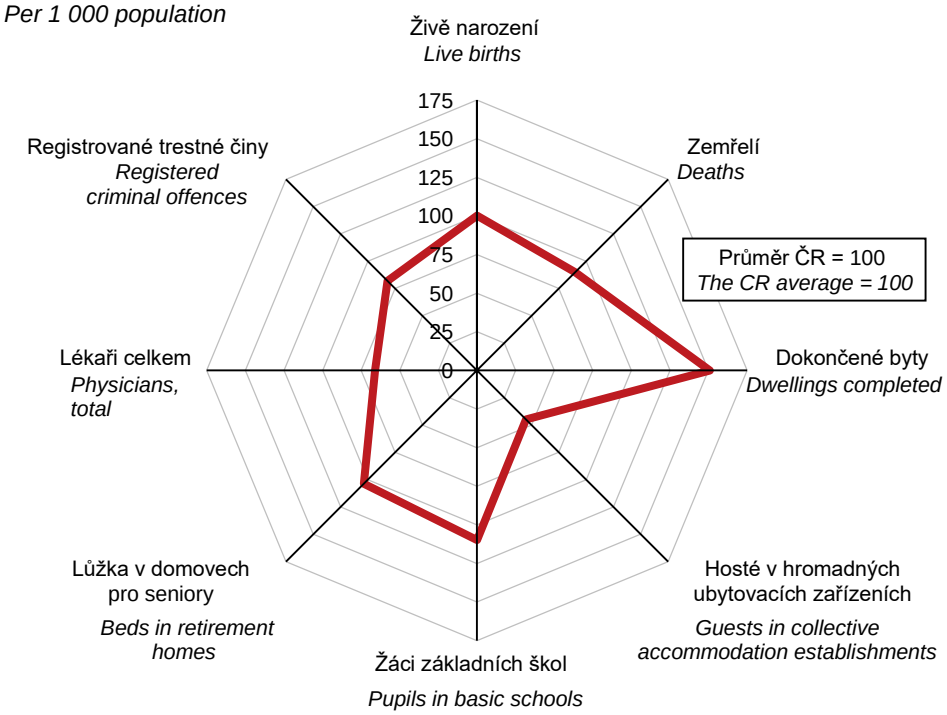

ZÁKLADNÍ CHARAKTERISTIKA

1-2. **Dlouhodobý vývoj Středočeského kraje v letech 2000–2022** (území platné v příslušném roce)

	Měřicí jednotka	2000	2005	2010	2014	2015	2016
ÚZEMÍ (k 31. 12.)							
Výměra půdy celkem	ha	1 101 461	1 101 464	1 101 531	1 101 584	1 101 613	1 092 850
zemědělská půda		669 994	666 793	663 524	661 027	660 383	659 623
orná		559 223	554 576	551 096	547 330	546 691	545 826
nezemědělská půda		431 467	434 671	438 007	440 558	441 231	433 227
lesní pozemky		304 316	305 191	305 902	306 435	306 825	299 393
Počet obcí		1 148	1 146	1 145	1 145	1 145	1 144
se statutem města		73	74	82	83	84	84
Podíl městského obyvatelstva	%	55,8	54,3	53,5	[4] 52,2	52,6	52,4
Hustota obyvatelstva	osoby/km^2	101,2	105,1	114,8	[4] 119,4	120,4	122,5
ŽIVOTNÍ PROSTŘEDÍ							
Měrné emise (REZZO 1–4)							
oxid siřičitý SO_2	t/km^2	.	.	1,91	1,81	1,79	1,58
oxidy dusíku NO_x	t/km^2	.	.	3,27	2,76	2,65	2,48
Investice na ochranu životního prostředí[1]	mil. Kč	3 122	3 189	2 823	3 354	4 013	1 926
OBYVATELSTVO							
Střední stav obyvatel celkem	osoby	1 113 149	1 150 128	1 257 194	[4] 1 309 139	1 320 721	1 333 249
ženy		569 678	586 622	636 509	[4] 663 013	668 817	675 138
Počet obyvatel celkem (k 31. 12.)	osoby	1 115 038	1 158 108	1 264 978	[4] 1 315 299	1 326 876	1 338 982
ženy		570 554	590 216	640 508	[4] 666 054	671 941	678 063
cizinci (bez osob s platným azylem)		26 993	35 304	57 757	[4] 59 860	61 682	64 815
Obyvatelé ve věku (k 31. 12.)							
0–14 let	osoby	178 337	173 032	196 707	[4] 220 787	226 204	231 504
ženy		86 968	84 035	95 454	[4] 107 362	109 997	112 680
15–64 let	osoby	776 177	821 502	881 823	[4] 874 701	873 382	872 510
ženy		385 135	407 181	434 803	[4] 431 599	431 014	430 413
65 let a více	osoby	160 524	163 574	186 448	[4] 219 811	227 290	234 968
ženy		98 451	99 000	110 251	[4] 127 093	130 930	134 970
Průměrný věk obyvatel (k 31. 12.)	roky	39,1	39,9	40,1	[4] 40,7	40,8	41,0
Na 1 000 obyvatel							
živě narození	‰	8,9	10,5	12,1	11,1	11,1	11,1
zemřelí	‰	11,5	11,2	9,9	9,4	9,9	9,5
přistěhovalí	‰	12,4	23,8	23,9	19,5	19,5	19,7
vystěhovalí	‰	6,6	11,0	12,3	11,3	11,9	12,2
přirozený přírůstek/úbytek	‰	-2,6	-0,6	2,2	1,7	1,2	1,5
přírůstek/úbytek stěhováním	‰	5,9	12,8	11,7	8,2	7,6	7,6
celkový přírůstek/úbytek	‰	3,3	12,2	13,9	9,9	8,8	9,1
sňatky	‰	5,4	5,2	4,6	4,1	4,5	4,6
rozvody	‰	3,0	3,2	3,3	3,0	2,8	2,6
potraty	‰	4,6	3,9	3,9	3,7	3,5	3,5
Kojenecká úmrtnost[2]	‰	3,5	2,8	2,1	2,1	2,3	2,8
Novorozenecká úmrtnost[3]	‰	2,1	1,2	1,3	1,3	1,5	1,8
Potraty na 100 narozených celkem	%	51,4	37,2	32,0	33,1	31,7	31,9
MAKROEKONOMICKÉ UKAZATELE							
Hrubý domácí produkt	mil. Kč	258 133	342 648	421 122	485 401	517 227	550 797
na 1 obyvatele	Kč	231 894	297 922	334 970	370 779	391 625	413 124
průměr ČR = 100	%	99,8	92,8	88,2	89,8	89,3	91,0
předchozí rok = 100 (srovnatelné ceny)	%	105,5	104,8	100,5	102,3	106,0	105,4
Tvorba hrubého fixního kapitálu	mil. Kč	95 062	137 205	119 943	142 469	144 869	158 588
na 1 obyvatele	Kč	85 399	119 296	95 406	108 826	109 689	118 949
průměr ČR = 100	%	117,9	129,1	92,6	103,7	94,2	105,0

[1] podle místa investice
[2] zemřelí do 1 roku na 1 000 živě narozených
[3] zemřelí do 28 dnů na 1 000 živě narozených
[4] data od roku 2011 navazují na výsledky SLDB 2011 podle místa trvalého pobytu
[5] data od roku 2021 navazují na výsledky SLDB 2021 podle místa registrovaného pobytu

BASIC CHARACTERISTICS

1-2. Long-term development of the Středočeský *Region in 2000–2022 (area valid in the relevant year)*

2017	2018	2019	2020	2021	2022	Unit	
							AREA (as at 31 December)
1 092 841	1 092 844	1 092 845	1 092 850	1 092 847	1 092 851	ha	*Land area, total*
658 933	658 610	658 307	657 928	657 653	657 316		*Agricultural land*
544 551	543 344	541 550	539 962	538 508	537 125		*Arable land*
433 908	434 234	434 538	434 921	435 194	435 535		*Non-agricultural land*
299 749	299 874	300 018	300 101	300 181	300 245		*Forest land*
1 144	1 144	1 144	1 144	1 144	1 144		*Number of municipalities*
84	84	84	84	84	85		*with the status of town*
52,2	52,0	51,7	51,4	[5] 50,9	51,0	%	*Share of urban population*
123,8	125,3	126,7	127,9	[5] 126,9	131,7	pers./km^2	*Population density*
							ENVIRONMENT
							Specific emissions (REZZO 1–4)
1,70	1,41	1,24	0,82	0,74	.	t/km^2	*Sulphur dioxide (SO_2)*
2,46	2,23	2,24	1,92	1,88	.	t/km^2	*Nitrogen oxides (NO_x)*
2 160	3 353	4 774	4 424	2 882	3 831	CZK mil.	*Environmental protection investments* [1]
							POPULATION
1 345 764	1 360 998	1 377 505	1 392 407	[5] 1 380 006	1 427 394	persons	*Mid-year population, total*
681 432	688 679	696 351	703 582	[5] 698 195	725 484		*Females*
1 352 795	1 369 332	1 385 141	1 397 997	[5] 1 386 824	1 439 391	persons	*Population, total (as at 31 December)*
684 693	692 636	699 942	706 011	[5] 701 332	732 206		*Females*
69 096	76 393	81 944	90 095	[5] 94 539	158 952		*Foreigners (excl. pers. with valid asylum)*
							Population aged (years; as at 31 December)
236 704	241 941	246 128	249 281	[5] 248 521	259 014	persons	*0–14*
115 180	117 880	119 923	121 614	[5] 121 478	126 747		*Females*
873 540	878 132	883 188	888 538	[5] 876 292	912 381	persons	*15–64*
430 515	432 167	433 941	435 966	[5] 430 191	452 245		*Females*
242 551	249 259	255 825	260 178	[5] 262 011	267 996	persons	*65+*
138 998	142 589	146 078	148 431	[5] 149 663	153 214		*Females*
41,1	41,2	41,3	41,4	[5] 41,5	41,3	years	*Mean age (as at 31 December)*
							Per 1 000 population
11,4	10,9	10,8	10,4	10,9	9,4	‰	*Live births*
9,8	10,1	9,8	11,0	12,1	10,1	‰	*Deaths*
20,7	22,8	22,3	21,7	25,0	49,7	‰	*Immigrants*
11,9	11,5	11,9	11,8	13,5	12,3	‰	*Emigrants*
1,5	0,8	1,0	-0,6	-1,2	-0,6	‰	*Natural population change*
8,7	11,4	10,5	9,9	11,5	37,4	‰	*Net migration*
10,3	12,2	11,5	9,2	10,3	36,8	‰	*Total population change*
4,8	4,9	5,0	4,0	4,1	4,8	‰	*Marriages*
2,8	2,5	2,5	2,3	2,3	2,1	‰	*Divorces*
3,4	3,1	2,9	2,9	2,7	2,5	‰	*Abortions*
2,0	1,6	2,0	1,5	1,5	1,8	‰	*Infant mortality rate* [2]
1,1	0,9	1,0	1,2	0,8	1,0	‰	*Neonatal mortality rate* [3]
29,5	28,5	26,9	27,4	24,9	26,8	%	*Abortions per 100 births, total*
							MACROECONOMIC INDICATORS
591 170	613 447	686 735	649 595	680 552	775 682	CZK mil.	*Gross domestic product*
439 282	450 733	498 535	466 527	488 821	557 641	CZK	*per capita*
91,0	88,5	91,8	87,4	85,6	87,8	%	*CR average = 100*
107,1	102,4	108,3	90,2	101,8	107,8	%	*Previous year = 100 (comparable prices)*
166 815	216 675	249 193	206 052	219 544	264 554	CZK mil.	*Gross fixed capital formation*
123 956	159 203	180 902	147 983	157 692	190 189	CZK	*per capita*
103,1	118,9	123,1	104,5	106,2	111,8	%	*CR average = 100*

[1] *according to investment location*

[2] *deaths under 1 year of age per 1 000 live births*

[3] *deaths under 28 days of age per 1 000 live births*

[4] *Data since 2011 have been following from the 2011 Population and Housing Census results according to the place of permanent residence.*

[5] *Data since 2021 have been following from the 2021 Population and Housing Census results according to the place of registered residence.*

ZÁKLADNÍ CHARAKTERISTIKA

1-2. **Dlouhodobý vývoj Středočeského kraje v letech 2000–2022** (území platné v příslušném roce)

1. pokračování

	Měřicí jednotka	2000	2005	2010	2014	2015	2016
TRH PRÁCE							
Zaměstnaní	tis. osob	520,7	550,6	602,2	633,5	649,2	652,0
zemědělství, lesnictví a rybářství		27,3	21,6	18,1	15,7	17,6	20,2
průmysl a stavebnictví		209,7	208,1	221,5	216,6	220,5	227,5
tržní a netržní služby		283,7	320,8	362,5	401,1	410,9	404,3
Míra ekonomické aktivity	%	60,3	59,5	59,7	61,1	61,1	61,1
Průměrný evidenční počet zaměstnanců[6]	tis. fyz. osob	295,0	396,4	375,9	386,5	396,9	405,5
Průměrná hrubá měsíční mzda[6]	Kč	13 429	17 335	22 654	24 983	25 824	27 047
zemědělství, lesnictví a rybářství		10 704	13 901	18 786	22 057	21 912	23 327
průmysl		14 852	19 218	25 835	29 416	30 417	31 592
stavebnictví		13 074	15 113	20 183	21 184	22 102	23 657
Nezaměstnanost (k 31. 12.)[7]							
Uchazeči o zaměstnání v evidenci úřadu práce	osoby	38 160	40 751	54 716	56 674	48 102	38 966
dosažitelní		.	38 499	53 764	[13] 55 691	46 957	37 393
ženy		20 630	22 243	26 835	29 180	25 294	20 652
Pracovní místa v evidenci úřadu práce	místa	8 241	7 064	3 599	8 215	13 551	18 650
Podíl nezaměstnaných osob (na obyvatelstvu ve věku 15–64 let)	%	.	4,69	6,10	6,36	5,41	4,31
EKONOMICKÉ SUBJEKTY							
Registrované subjekty (k 31. 12.)		222 060	269 429	307 761	[14] 319 758	324 905	330 506
obchodní společnosti		15 525	21 181	28 742	[14] 32 394	33 859	35 467
družstva		848	960	1 044	[14] 972	944	928
státní podniky		122	78	39	[14] 20	16	18
soukromí podnikatelé podnikající podle živnostenského zákona		164 994	197 355	227 297	[14] 230 469	235 428	240 216
zemědělští podnikatelé		11 811	12 042	[15] 4 709	[14] 4 923	5 690	5 875
ZEMĚDĚLSTVÍ[8]							
Osevní plochy celkem (k 31. 5.)	ha	553 528	503 496	479 749	473 570	473 030	472 130
obiloviny		321 046	310 585	285 063	278 061	276 681	268 846
brambory		11 310	7 907	6 262	5 512	5 251	5 442
řepka		63 912	53 367	74 522	82 079	82 423	83 837
Sklizeň vybraných plodin							
obiloviny	t	1 249 484	1 534 353	1 388 775	1 791 755	1 700 543	1 745 056
brambory	t	222 709	219 040	143 438	153 764	116 860	152 273
řepka	t	149 990	157 373	210 270	326 825	287 225	293 725
Hektarové výnosy vybraných plodin							
obiloviny	t/ha	3,88	4,89	4,84	6,43	6,19	6,48
brambory	t/ha	19,71	27,70	22,91	27,90	22,26	27,98
řepka	t/ha	2,37	2,95	2,82	3,98	3,48	3,50
Hospodářská zvířata (k 1. 4.)[9,10]							
skot	kusy	198 037	154 934	145 711	149 265	150 314	151 875
prasata	kusy	553 730	415 646	312 896	318 378	303 587	324 709
drůbež	kusy	4 477 599	4 907 240	6 199 898	4 757 525	4 840 538	4 718 503
ovce	kusy	10 043	12 247	20 624	25 378	26 054	25 695
Intenzita chovu skotu[11]	kusy	.	26,4	25,7	26,6	26,7	27,1
Intenzita chovu prasat[12]	kusy	.	79,1	63,0	65,3	62,0	66,5

[6] podle místa pracoviště, od roku 2002 včetně menších podniků
[7] evidovaná nezaměstnanost podle údajů úřadů práce
[8] od roku 2002 pouze zemědělský sektor
[9] od roku 2003 stav k 1. 4., do roku 2002 stav k 1. 3.
[10] Středočeský kraj a hl. m. Praha
[11] k 1. 4., na 100 ha obhospodařované zemědělské půdy
[12] k 1. 4., na 100 ha orné půdy
[13] od roku 2014 ve věku 15–64 let
[14] zpřesněno podle Registru osob (ROS)
[15] do roku 2008 včetně samostatně hospodařících rolníků

1-2. Long-term development of the Středočeský *Region in 2000–2022 (area valid in the relevant year)*

Continued

2017	2018	2019	2020	2021	2022	Unit	
							LABOUR MARKET
666,6	680,0	692,4	692,7	690,8	692,3	*thous. pers.*	*The employed*
19,4	20,2	15,8	17,0	18,3	15,6		*Agriculture, forestry and fishing*
233,2	227,8	233,5	230,9	231,7	229,6		*Industry and construction*
414,0	432,1	443,2	444,7	440,7	447,2		*Market and non-market services*
61,5	62,1	62,1	62,0	61,6	61,5	*%*	*Participation rate*
417,2	420,4	426,6	425,6	432,3	.	*thous. pers. (headcount)*	*Average registered number of employees* [6]
29 142	31 843	34 369	35 451	37 118	.	*CZK*	*Average gross monthly wage* [6]
24 713	25 958	28 009	29 117	30 171	.		*Agriculture, forestry and fishing*
34 210	37 560	40 521	41 064	42 583	.		*Industry*
25 030	26 776	28 819	29 717	31 114	.		*Construction*
							Unemployment (as at 31 December) [7]
29 370	25 238	23 592	33 114	29 019	31 177	*persons*	*Job applicants kept in the labour office register*
27 545	22 968	21 357	30 988	26 439	28 353		*Available*
15 638	13 516	12 456	17 241	15 619	17 313		*Females*
30 321	48 071	59 039	59 628	62 441	57 350	*vacancies*	*Job vacancies kept in the labour office register*
3,17	2,64	2,44	3,52	2,98	3,23	*%*	*Share of unemployed persons (in the population aged 15–64 years)*
							ECONOMIC ENTITIES
336 540	342 766	344 580	351 185	358 087	362 031		*Registered businesses (as at 31 December)*
37 293	38 531	39 303	40 114	41 145	42 035		*Business companies and partnerships*
918	904	886	875	860	850		*Cooperatives*
16	15	15	13	10	10		*State-owned enterprises*
247 487	251 970	257 480	262 625	268 465	271 382		*Private entrepreneurs in business under the Trade Act*
6 113	6 250	6 336	6 461	6 506	6 516		*Agricultural entrepreneurs*
							AGRICULTURE [8]
473 099	467 991	468 597	471 885	468 111	469 281	*ha*	*Area under crops, total (as at 31 May)*
265 663	258 647	262 391	260 453	258 637	270 346		*Cereals*
5 484	5 388	5 583	5 993	5 844	5 686		*Potatoes*
84 637	88 484	83 828	84 829	78 897	75 876		*Rape*
							Harvests of selected crops
1 552 537	1 365 527	1 506 448	1 578 908	1 625 250	1 640 361	*t*	*Cereals*
153 145	135 685	148 622	159 407	160 922	163 566	*t*	*Potatoes*
250 849	302 219	256 418	284 713	239 660	259 132	*t*	*Rape*
							Per hectare yields of selected crops
5,81	5,28	5,75	6,04	6,24	6,06	*t/ha*	*Cereals*
27,92	25,18	26,62	26,60	27,54	28,77	*t/ha*	*Potatoes*
2,96	3,42	3,06	3,36	3,04	3,42	*t/ha*	*Rape*
							Livestock (as at 1 April) [9] [10]
152 097	150 607	149 789	148 749	149 000	151 943	*head*	*Cattle*
304 374	316 763	320 428	315 113	316 466	330 796	*head*	*Pigs*
4 232 725	4 959 820	5 253 599	5 263 908	4 737 824	5 106 755	*head*	*Poultry*
24 800	25 708	23 712	22 029	20 994	20 344	*head*	*Sheep*
26,9	26,9	26,7	26,4	26,4	26,8	*head*	*Cattle density* [11]
62,1	65,5	66,2	64,9	65,6	68,3	*head*	*Pigs density* [12]

[6] *according to workplace location; since 2002 including small enterprises*
[7] *registered unemployment according to data of labour offices*
[8] *includes solely the agricultural sector since 2002*
[9] *since 2003 the data as at 1 April. Before 2003 as at 1 March*
[10] *in the* Středočeský *Region and the Capital City of Prague*
[11] *per 100 ha of the utilised agricultural area; as at 1 April*
[12] *per 100 ha of the arable land; as at 1 April*
[13] *since 2014 the aged 15–64 years*
[14] *refined according to the Administrative Business Register*
[15] *before 2009 including self-employed farmers*

ZÁKLADNÍ CHARAKTERISTIKA

1-2. **Dlouhodobý vývoj Středočeského kraje v letech 2000–2022** (území platné v příslušném roce)

2. pokračování

	Měřicí jednotka	2000	2005	2010	2014	2015	2016
PRŮMYSL[16]							
Počet podniků		212	233	227	217	217	223
Tržby z prodeje výrobků a služeb průmyslové povahy	mil. Kč, b. c.	278 463	418 386	483 003	615 182	638 658	681 164
STAVEBNICTVÍ							
Stavební práce "S" provedené v kraji[17]	mil. Kč, b. c.	17 547	25 299	24 683	21 548	25 561	22 352
Bytová výstavba							
Zahájené byty		4 774	9 565	6 448	4 239	4 706	5 547
Dokončené byty		3 026	6 084	7 405	4 226	4 872	4 860
Stavební povolení[18]							
Vydaná stavební povolení		26 182	26 333	19 481	15 098	15 878	16 170
Orientační hodnota povolených staveb	mil. Kč, b. c.	31 403	44 221	49 268	31 264	32 139	39 155
CESTOVNÍ RUCH							
Hromadná ubytovací zařízení		613	553	529	[20] 668	669	682
lůžka		32 830	28 217	29 677	[20] 34 900	34 812	35 303
Hosté v ubytovacích zařízeních	tis. osob	965,6	770,7	631,4	[20] 799,5	907,6	939,0
nerezidenti		411,6	230,9	142,6	[20] 183,8	208,3	212,5
DOPRAVA							
Evidovaná vozidla (k 31. 12.)		683 576	801 845	957 010	.	.	.
osobní automobily včetně dodávkových		410 268	490 403	578 338	629 390	667 586	693 799
nákladní automobily		34 838	53 144	75 467	82 336	87 698	90 791
autobusy a mikrobusy		2 179	2 527	2 333	2 351	2 451	2 520
INFORMAČNÍ SPOLEČNOST[19]							
Podíl domácností vybavených osobním počítačem	%	.	31,0	58,8	74,5	76,1	78,2
Podíl domácností s připojením k internetu	%	.	24,4	55,9	75,1	77,8	79,8
VZDĚLÁVÁNÍ							
Mateřské školy		.	626	663	740	755	762
děti	osoby	30 310	31 738	39 420	48 455	49 663	49 771
Základní školy		.	555	524	531	534	549
žáci celkem	osoby	117 500	102 246	94 809	109 650	115 005	120 393
Střední školy celkem		.	.	153	152	152	153
žáci, denní studium	osoby	.	46 810	44 464	38 080	37 534	37 328
v tom vyučující obory:							
gymnázií		33	34	34	35	35	35
žáci, denní studium		12 617	12 906	12 536	12 088	12 158	12 404
odborného vzdělání (bez nástavbového studia)		.	.	123	121	121	122
žáci, denní studium		.	31 803	29 983	24 712	24 228	23 901
nástavbového studia		.	.	47	41	39	38
žáci, denní studium		.	2 101	1 945	1 280	1 148	1 023
Vyšší odborné školy		18	18	19	20	19	19
studenti celkem	osoby	2 260	2 425	3068	2 293	1 930	1 695
Vysoké školy (veřejné a soukromé)		1	3	3	2	2	2
studenti ve všech formách studia (státní občanství ČR); podle místa studia	fyzické osoby	.	1 626	3 349	3 113	2 979	2 845
KULTURA							
Veřejné knihovny (včetně poboček)		1 013	1 124	867	860	852	850

[16] podniky se 100 a více zaměstnanci, sídlo v kraji
[17] podniky s 20 a více zaměstnanci
[18] od roku 2007 včetně podaných stavebních ohlášení
[19] tříletý klouzavý průměr
[20] od roku 2012 revidované údaje na základě výsledků šetření MMR

BASIC CHARACTERISTICS

1-2. Long-term development of the Středočeský *Region in 2000–2022 (area valid in the relevant year)*

Continued

2017	2018	2019	2020	2021	2022	*Unit*	
							INDUSTRY [16]
227	222	231	229	221	219		*Number of enterprises*
757 172	775 796	814 366	768 169	802 634	891 973	*CZK mil., cur.prices*	*Sales of goods and services incidental to industry*
							CONSTRUCTION
25 740	29 086	38 294	35 485	39 288	50 430	*CZK mil., cur.prices*	*Construction work "S" implemented in the Region* [17]
							Housing construction
6 514	6 284	6 489	5 823	8 079	7 551		*Dwellings started*
5 449	7 244	7 030	6 836	6 376	7 888		*Dwellings completed*
							Building permits [18]
16 382	16 471	18 337	17 589	17 857	16 603		*Building permits granted*
45 442	45 643	47 707	47 329	60 671	70 884	*CZK mil., cur.prices*	*Approximated value of permitted constructions*
							TOURISM
667	706	688	825	849	843		*Collective accommodation establishments*
34 694	36 050	35 100	40 674	41 015	41 829		*Bed places*
1 021,4	1 122,1	1 173,0	694,0	781,8	1 157,8	*thous.pers.*	*Guests in accommodation establishments*
243,4	275,1	274,5	76,3	78,9	201,7		*Non-residents*
							TRANSPORT
.	.	.	.	.	.		*Registered vehicles (as at 31 December)*
723 551	753 259	779 836	800 800	809 595	841 924		*Passenger cars, incl. vans*
93 821	96 141	98 891	100 386	101 628	104 903		*Lorries*
2 754	2 823	2 854	2 824	2 956	3 099		*Buses, coaches, and minibuses*
							INFORMATION SOCIETY [19]
79,7	81,3	81,1	80,5	80,5	81,0	%	*Percentage of households with personal computer*
81,4	82,4	82,6	83,1	83,9	85,2	%	*Percentage of households with the Internet access*
							EDUCATION
785	789	797	803	808	811		*Nursery schools*
50 315	50 797	51 347	51 197	51 834	53 338	*persons*	*Children*
553	557	559	567	574	579		*Basic schools*
125 416	129 519	133 141	136 710	138 970	146 883	*persons*	*Pupils, total*
153	152	150	149	148	146		*Secondary schools, total*
37 350	37 477	37 868	38 773	40 588	43 224	*persons*	*Pupils, full-time studies*
35	35	36	35	37	36		*teaching programmes of grammar schools*
12 484	12 620	12 775	12 943	13 150	13 377		*Pupils, full-time studies*
122	121	118	118	117	115		*technical (vocational) education (excl. follow-up courses)*
23 871	23 861	24 195	24 944	26 452	28 783		*Pupils, full-time studies*
38	38	32	30	31	30		*follow-up courses*
995	996	898	886	986	1 064		*Pupils, full-time studies*
19	19	18	17	16	14		*Higher professional schools*
1 481	1 365	1 284	1 225	1 317	1 226	*persons*	*Students, total*
2	2	2	2	2	2		*Universities (public and private)*
2 659	2 429	2 346	2 391	2 665	2 496	*headcount*	*Students of all types of education (Czech citizens); according to location of studies*
							CULTURE
846	845	844	836	830	823		*Public libraries (including branches)*

[16] *enterprises with 100+ employees with registered office in the Region*
[17] *enterprises with 20+ employees*
[18] *since 2007 including submitted building notifications*
[19] *three-year moving average*
[20] *since 2012, revised data based on results of a survey of the Ministry of Reg. Development*

ZÁKLADNÍ CHARAKTERISTIKA

1-2. **Dlouhodobý vývoj Středočeského kraje v letech 2000–2022** (území platné v příslušném roce)

dokončení

	Měřicí jednotka	2000	2005	2010	2014	2015	2016
ZDRAVÍ[21)]							
Lékaři celkem	přepočtené osoby	.	.	3 963	4 187	4 312	4 408
z toho zubní lékaři		.	.	561	593	640	629
Obyvatelé na 1 lékaře	osoby	.	.	317	313	306	302
na 1 zubního lékaře		.	.	2 241	2 208	2 065	2 118
Nemocnice akutní péče		.	.	22	20	20	20
lůžka		.	.	4 796	4 264	4 243	4 255
případy hospitalizace		.	.	189 414	196 758	192 365	190 820
průměrná ošetřovací doba	dny	.	.	6,1	5,3	5,2	5,2
Samostatné ordinace lékařů							
praktických pro dospělé		463	469	459	476	502	523
praktických pro děti a dorost		242	237	235	231	236	237
stomatologů		493	489	486	509	532	540
Lékárny vč. odloučených pracovišť		196	214	[24)] 266	281	285	283
Dočasná pracovní neschopnost							
Průměrný počet nemocensky pojištěných	osoby	420 276	439 720	411 673	415 342	418 532	428 917
Průměrné procento dočasné pracovní neschopnosti	%	5,748	5,673	3,879	3,746	4,094	4,215
pro nemoc		5,180	5,113	3,403	3,188	3,507	3,615
pro pracovní úraz		0,226	0,218	0,180	0,159	0,168	0,157
pro ostatní úraz		0,341	0,342	0,296	0,399	0,419	0,444
SOCIÁLNÍ ZABEZPEČENÍ							
Lůžka v domovech pro seniory[22)]		4 647	4 260	4 998	5 039	5 113	5 129
Lůžka v domovech se zvláštním režimem		.	.	889	1 856	2 097	2 388
Příjemci důchodů celkem	osoby	286 422	295 208	319 828	332 475	335 652	339 177
starobních (sólo)[23)]		143 681	151 135	184 510	202 039	206 580	210 189
Průměrná měsíční výše starobního důchodu (sólo)[23)]	Kč	6 269	7 748	10 198	11 207	11 499	11 616
KRIMINALITA, NEHODY							
Registrované trestné činy		45 463	37 208	38 217	31 118	25 442	22 124
na 1 000 obyvatel		40,8	32,4	30,4	23,8	19,3	16,6
Dopravní nehody		25 417	27 047	[25)] 9 870	11 604	12 463	13 833
usmrcení	osoby	218	190	106	116	102	106
těžce zranění	osoby	879	778	456	435	393	441
lehce zranění	osoby	3 441	3 928	2 982	3 098	3 232	3 256
věcná škoda	mil. Kč	1 042,6	1 591,4	[25)] 820,8	763,5	813,3	923,8
Požáry		2 746	2 880	2 677	2 432	3 037	2 391

[21)] bez detašovaných pracovišť; od roku 2007 včetně smluvních pracovníků

[22)] do roku 2006 lůžka v domovech důchodců

[23)] bez souběhu s vdovským nebo vdoveckým; od roku 2010 se invalidní důchod vyplácený ke dni dovršení věku 65 let mění na starobní důchod; od roku 2010 není (podle metodiky MPSV) započten poměrný starobní důchod

[24)] od roku 2010 včetně odloučených oddělení výdejen léčiv; bez započtení nemocničních lékáren

[25)] změna metodiky hlášení dopravních nehod Policii ČR

1-2. Long-term development of the Středočeský *Region in 2000–2022 (area valid in the relevant year)*

End of table

2017	2018	2019	2020	2021	2022	*Unit*	
							HEALTH [21]
						FTE persons	*Physicians, total*
640	629	638	612	626	601		*Dentists*
309	318	307	314	301	313	*persons*	*Population per physician*
2 103	2 164	2 160	2 276	2 204	2 373		*per dentist*
20	21	21	21	22	22		*Acute care hospitals*
4 193	4 203	4 098	4 063	4 095	4 064		*Beds*
189 509	185 929	182 409	156 366	156 120	169 046		*Cases of hospitalisation*
5,2	5,1	5,1	5,1	5,1	5,0	*days of treatment*	*Average length of stay*
517	520	512	508	513	510		*Independent surgeries of general practitioners (GPs) for adults*
235	226	221	221	221	221		*GPs for children and adolescents*
541	544	544	531	527	523		*dentists*
283	284	284	286	290	291		*Pharmacies, incl. detached workplaces*
							Temporary incapacity for work
439 909	449 357	452 440	454 169	462 476	468 194	*persons*	*Average number of sickness-insured persons*
4,339	4,573	4,802	5,453	5,674	5,364	*%*	*Average percentage of temporary incapacity for work*
3,729	3,958	4,156	4,773	5,009	4,690		*due to disease*
0,154	0,146	0,146	0,155	0,153	0,143		*due to occupational injury*
0,456	0,469	0,500	0,525	0,512	0,531		*due to other injury*
							SOCIAL SECURITY
5 268	5 315	5 183	5 294	5 258	4 941		*Beds in retirement homes* [22]
2 632	2 799	2 864	3 042	3 250	3 325		*Beds in homes with a special regime*
341 101	342 535	343 880	343 389	342 008	341 902	*persons*	*Pension recipients, total*
212 740	214 747	216 560	216 514	214 732	214 829		*Old-age pensions (single pensions)* [23]
12 019	12 605	13 669	14 703	15 675	18 361	*CZK*	*Average monthly old-age pension (single pension)* [23]
							CRIME, ACCIDENTS
20 424	19 210	20 428	18 091	17 625	19 775		*Registered criminal offences*
15,2	14,1	14,8	13,0	12,8	13,9		*per 1 000 population*
14 707	14 866	16 014	13 942	14 954	15 128		*Traffic accidents*
63	106	88	79	80	76	*persons*	*Killed persons*
337	403	350	239	258	280	*persons*	*Seriously injured*
3 477	3 342	3 295	2 721	2 619	3 105	*persons*	*Slightly injured*
1 020,8	1 009,8	1 146,5	1 022,7	1 129,2	1 259,5	*CZK mil.*	*Property damage*
2 404	3 231	2 871	2 610	2 405	2 923		*Fires*

[21] *excluding detached units; including contract workers since 2007*

[22] *before 2007 beds in retirement homes*

[23] *not paid simultaneously with a widow's or a widower's pension; from 2010, a disability pension is converted to an old-age pension as at the age of 65 years; since 2010 (according to the Ministry of Labour and Social Affairs methodology) proportional old-age pensions have not been included*

[24] *including detached departments of dispensaries since 2010; excluding pharmacies in hospitals*

[25] *change of the methodology of traffic accidents reporting to the Police of the CR*

OKRESY *DISTRICTS*

1-3. Vybrané ukazatele*) za okres Benešov
Selected indicators *) *for the District of* Benešov

	Měřicí jednotka	2020	2021	2022	*Unit*	
Rozloha[1)]	km²	1 475	1 475	1 475	*km²*	*Area* [1)]
Počet obcí[1)]		114	114	114		*Number of municipalities* [1)]
se statutem města		9	9	10		*with the status of town*
Počet částí obcí[1)]		554	554	554		*Number of municipality parts* [1)]
Počet obyvatel[1)]	osoby	99 742	99 323	102 228	*persons*	*Population* [1)]
ženy		50 406	50 182	51 859		*Females*
Obyvatelé ve věku[1)]						*Population aged (years)* [1)]
0–14	%	16,8	16,9	17,1	*%*	*0–14*
15–64	%	62,4	62,1	62,0	*%*	*15–64*
65 a více	%	20,8	21,1	21,0	*%*	*65+*
Průměrný věk obyvatel[1)]	roky	42,6	42,7	42,6	*years*	*Average age, total* [1)]
muži		41,4	41,5	41,4		*Males*
ženy		43,9	44,0	43,8		*Females*
Živě narození	osoby	945	1 056	975	*persons*	*Live births*
Zemřelí	osoby	1 284	1 324	1 127	*persons*	*Deaths*
Přistěhovalí	osoby	1 916	2 212	4 350	*persons*	*Immigrants*
Vystěhovalí	osoby	1 249	1 387	1 293	*persons*	*Emigrants*
Sňatky		410	399	476		*Marriages*
Rozvody		200	194	188		*Divorces*
Na 1 000 obyvatel						*Per 1 000 population*
přirozený přírůstek/úbytek	‰	-3,4	-2,7	-1,5	*‰*	*Natural population change*
přírůstek/úbytek stěhováním	‰	6,7	8,3	30,1	*‰*	*Net migration*
celkový přírůstek/úbytek	‰	3,3	5,6	28,6	*‰*	*Total population change*
Uchazeči o zaměstnání v evidenci úřadu práce[1)]	osoby	1 662	1 256	1 414	*persons*	*Job applicants kept in the labour office register* [1)]
dosažitelní		1 520	1 076	1 216		*Available*
ženy		841	675	794		*Females*
osoby se zdravotním postižením		187	198	216		*Persons with disabilities*
Podíl nezaměstnaných osob[1)]	%	2,45	1,74	1,98	*%*	*Share of unemployed persons* [1)]
Pracovní místa v evidenci úřadu práce[1)]	místa	2 370	2 767	2 831	*vacancies*	*Job vacancies kept in the labour office register* [1)]
Uchazeči na 1 pracovní místo[1)]		0,7	0,5	0,5		*Applicants per vacancy* [1)]
Registrované subjekty[1)]		26 265	26 690	26 827		*Registered businesses* [1)]
fyzické osoby		21 852	22 245	22 330		*Natural persons*
Zahájené byty		465	584	492		*Dwellings started*
Dokončené byty		417	407	355		*Dwellings completed*
Lůžka v hromadných ubytovacích zařízeních		6 138	6 318	6 440		*Beds in collective accommodation establishments*
Děti v mateřských školách	osoby	3 582	3 613	3 741	*persons*	*Children in nursery schools*
Žáci základních škol	osoby	9 918	10 004	10 454	*persons*	*Pupils in basic schools*
Lékaři na 1 000 obyvatel	přepočtené osoby	3,7	4,0	3,9	*FTE persons*	*Physicians per 1 000 population*
Průměrné procento dočasné pracovní neschopnosti	%	5,977	6,312	5,926	*%*	*Average percentage of temporary incapacity for work*
Příjemci důchodů celkem	osoby	28 288	28 200	28 223	*persons*	*Pension recipients, total*
starobních (sólo)		17 642	17 523	17 621		*Old-age pensions (single pensions)*
Průměrný měsíční starobní důchod (sólo)	Kč	14 413	15 342	17 984	*CZK*	*Average monthly old-age pension (single pension)*
Registrované trestné činy		1 186	1 022	1 234		*Registered criminal offences*
Dopravní nehody		1 637	1 718	1 583		*Traffic accidents*
Požáry		236	210	251		*Fires*

*) podrobné vysvětlivky uvádíme v příslušných kapitolách
1) stav k 31. 12.

*) *For detailed explanatory notes see relevant chapters.*
1) *as at 31 December*

OKRESY *DISTRICTS*

1-4. Vybrané ukazatele*) za okres Beroun
Selected indicators *) *for the District of* Beroun

	Měřicí jednotka	2020	2021	2022	*Unit*	
Rozloha[1)]	km²	704	704	704	*km²*	*Area* [1)]
Počet obcí[1)]		85	85	85		*Number of municipalities* [1)]
se statutem města		6	6	6		*with the status of town*
Počet částí obcí[1)]		150	150	150		*Number of municipality parts* [1)]
Počet obyvatel[1)]	osoby	96 403	96 624	100 517	*persons*	*Population* [1)]
ženy		48 721	48 725	50 961		*Females*
Obyvatelé ve věku[1)]						*Population aged (years)* [1)]
0–14	%	17,9	18,1	18,1	*%*	*0–14*
15–64	%	63,6	63,3	63,6	*%*	*15–64*
65 a více	%	18,5	18,7	18,3	*%*	*65+*
Průměrný věk obyvatel[1)]	roky	41,3	41,4	41,2	*years*	*Average age, total* [1)]
muži		40,1	40,2	40,1		*Males*
ženy		42,6	42,6	42,3		*Females*
Živě narození	osoby	1 024	1 091	974	*persons*	*Live births*
Zemřelí	osoby	976	1 095	1 005	*persons*	*Deaths*
Přistěhovalí	osoby	2 740	3 323	5 502	*persons*	*Immigrants*
Vystěhovalí	osoby	1 443	1 607	1 578	*persons*	*Emigrants*
Sňatky		362	408	484		*Marriages*
Rozvody		215	256	194		*Divorces*
Na 1 000 obyvatel						*Per 1 000 population*
přirozený přírůstek/úbytek	‰	0,5	-0,0	-0,3	*‰*	*Natural population change*
přírůstek/úbytek stěhováním	‰	13,5	17,9	39,4	*‰*	*Net migration*
celkový přírůstek/úbytek	‰	14,0	17,9	39,1	*‰*	*Total population change*
Uchazeči o zaměstnání v evidenci úřadu práce[1)]	osoby	2 355	2 237	2 383	*persons*	*Job applicants kept in the labour office register* [1)]
dosažitelní		2 196	2 048	2 169		*Available*
ženy		1 188	1 127	1 276		*Females*
osoby se zdravotním postižením		277	267	293		*Persons with disabilities*
Podíl nezaměstnaných osob[1)]	%	3,62	3,34	3,53	*%*	*Share of unemployed persons* [1)]
Pracovní místa v evidenci úřadu práce[1)]	místa	4 366	4 528	4 989	*vacancies*	*Job vacancies kept in the labour office register* [1)]
Uchazeči na 1 pracovní místo[1)]		0,5	0,5	0,5		*Applicants per vacancy* [1)]
Registrované subjekty[1)]		24 307	24 928	25 223		*Registered businesses* [1)]
fyzické osoby		19 431	19 998	20 246		*Natural persons*
Zahájené byty		458	659	930		*Dwellings started*
Dokončené byty		654	498	607		*Dwellings completed*
Lůžka v hromadných ubytovacích zařízeních		1 949	1 869	2 077		*Beds in collective accommodation establishments*
Děti v mateřských školách	osoby	3 719	3 790	3 880	*persons*	*Children in nursery schools*
Žáci základních škol	osoby	9 472	9 648	10 269	*persons*	*Pupils in basic schools*
Lékaři na 1 000 obyvatel	přepočtené osoby	4,5	4,8	4,8	*FTE persons*	*Physicians per 1 000 population*
Průměrné procento dočasné pracovní neschopnosti	%	5,565	5,659	5,312	*%*	*Average percentage of temporary incapacity for work*
Příjemci důchodů celkem	osoby	23 236	23 294	23 238	*persons*	*Pension recipients, total*
starobních (sólo)		14 643	14 591	14 563		*Old-age pensions (single pensions)*
Průměrný měsíční starobní důchod (sólo)	Kč	14 525	15 485	18 144	*CZK*	*Average monthly old-age pension (single pension)*
Registrované trestné činy		1 398	1 315	1 526		*Registered criminal offences*
Dopravní nehody		807	869	982		*Traffic accidents*
Požáry		191	185	207		*Fires*

*) podrobné vysvětlivky uvádíme v příslušných kapitolách
1) stav k 31. 12.

*) *For detailed explanatory notes see relevant chapters.*
1) *as at 31 December*

OKRESY *DISTRICTS*

1-5. Vybrané ukazatele*) za okres Kladno
Selected indicators *) *for the District of* Kladno

	Měřicí jednotka	2020	2021	2022	*Unit*	
Rozloha[1)]	km²	720	720	720	*km²*	*Area* [1)]
Počet obcí[1)]		100	100	100		*Number of municipalities* [1)]
se statutem města		8	8	8		*with the status of town*
Počet částí obcí[1)]		163	163	163		*Number of municipality parts* [1)]
Počet obyvatel[1)]	osoby	166 845	164 493	168 708	*persons*	*Population* [1)]
ženy		85 021	83 955	86 526		*Females*
Obyvatelé ve věku[1)]						*Population aged (years)* [1)]
0–14	%	16,9	16,7	16,7	*%*	*0–14*
15–64	%	63,7	63,6	63,8	*%*	*15–64*
65 a více	%	19,4	19,7	19,5	*%*	*65+*
Průměrný věk obyvatel[1)]	roky	42,0	42,3	42,2	*years*	*Average age, total* [1)]
muži		40,7	40,9	40,8		*Males*
ženy		43,3	43,6	43,6		*Females*
Živě narození	osoby	1 648	1 667	1 573	*persons*	*Live births*
Zemřelí	osoby	2 027	2 239	1 813	*persons*	*Deaths*
Přistěhovalí	osoby	3 228	3 605	7 031	*persons*	*Immigrants*
Vystěhovalí	osoby	2 487	2 689	2 576	*persons*	*Emigrants*
Sňatky		673	727	843		*Marriages*
Rozvody		361	412	367		*Divorces*
Na 1 000 obyvatel						*Per 1 000 population*
přirozený přírůstek/úbytek	‰	-2,3	-3,5	-1,4	*‰*	*Natural population change*
přírůstek/úbytek stěhováním	‰	4,4	5,6	26,5	*‰*	*Net migration*
celkový přírůstek/úbytek	‰	2,2	2,1	25,1	*‰*	*Total population change*
Uchazeči o zaměstnání v evidenci úřadu práce[1)]	osoby	5 507	5 263	5 278	*persons*	*Job applicants kept in the labour office register* [1)]
dosažitelní		5 057	4 728	4 768		*Available*
ženy		2 848	2 828	2 876		*Females*
osoby se zdravotním postižením		484	457	462		*Persons with disabilities*
Podíl nezaměstnaných osob[1)]	%	4,77	4,46	4,55	*%*	*Share of unemployed persons* [1)]
Pracovní místa v evidenci úřadu práce[1)]	místa	3 700	3 738	3 585	*vacancies*	*Job vacancies kept in the labour office register* [1)]
Uchazeči na 1 pracovní místo[1)]		1,5	1,4	1,5		*Applicants per vacancy* [1)]
Registrované subjekty[1)]		37 054	37 462	37 560		*Registered businesses* [1)]
fyzické osoby		29 010	29 465	29 623		*Natural persons*
Zahájené byty		552	1 426	590		*Dwellings started*
Dokončené byty		516	558	743		*Dwellings completed*
Lůžka v hromadných ubytovacích zařízeních		1 338	1 287	1 385		*Beds in collective accommodation establishments*
Děti v mateřských školách	osoby	5 542	5 535	5 660	*persons*	*Children in nursery schools*
Žáci základních škol	osoby	16 120	16 201	16 910	*persons*	*Pupils in basic schools*
Lékaři na 1 000 obyvatel	přepočtené osoby	4,2	4,3	4,1	*FTE persons*	*Physicians per 1 000 population*
Průměrné procento dočasné pracovní neschopnosti	%	5,474	5,598	5,177	*%*	*Average percentage of temporary incapacity for work*
Příjemci důchodů celkem	osoby	42 018	41 414	41 188	*persons*	*Pension recipients, total*
starobních (sólo)		26 259	25 792	25 571		*Old-age pensions (single pensions)*
Průměrný měsíční starobní důchod (sólo)	Kč	14 811	15 783	18 482	*CZK*	*Average monthly old-age pension (single pension)*
Registrované trestné činy		2 367	2 450	2 843		*Registered criminal offences*
Dopravní nehody		1 095	1 115	1 114		*Traffic accidents*
Požáry		303	292	337		*Fires*

*) podrobné vysvětlivky uvádíme v příslušných kapitolách
1) stav k 31. 12.

*) *For detailed explanatory notes see relevant chapters.*
1) *as at 31 December*

OKRESY *DISTRICTS*

1-6. **Vybrané ukazatele*) za okres Kolín** (území platné v příslušném roce)
*Selected indicators *) for the District of* Kolín *(area valid in the relevant year)*

	Měřicí jednotka	2020	2021	2022	*Unit*	
Rozloha[1)]	km²	744	748	748	*km²*	*Area [1)]*
Počet obcí[1)]		89	90	90		*Number of municipalities [1)]*
se statutem města		6	6	6		*with the status of town*
Počet částí obcí[1)]		178	179	179		*Number of municipality parts [1)]*
Počet obyvatel[1)]	osoby	103 773	103 894	107 268	*persons*	*Population [1)]*
ženy		52 094	52 068	54 159		*Females*
Obyvatelé ve věku[1)]						*Population aged (years) [1)]*
0–14	%	17,2	17,3	17,4	*%*	*0–14*
15–64	%	63,2	63,1	63,3	*%*	*15–64*
65 a více	%	19,6	19,7	19,3	*%*	*65+*
Průměrný věk obyvatel[1)]	roky	41,9	41,8	41,7	*years*	*Average age, total [1)]*
muži		40,4	40,4	40,3		*Males*
ženy		43,4	43,3	43,1		*Females*
Živě narození	osoby	1 080	1 113	1 021	*persons*	*Live births*
Zemřelí	osoby	1 242	1 390	1 142	*persons*	*Deaths*
Přistěhovalí	osoby	3 025	3 662	5 648	*persons*	*Immigrants*
Vystěhovalí	osoby	1 713	2 119	2 153	*persons*	*Emigrants*
Sňatky		429	415	507		*Marriages*
Rozvody		267	197	218		*Divorces*
Na 1 000 obyvatel						*Per 1 000 population*
přirozený přírůstek/úbytek	‰	-1,6	-2,7	-1,1	*‰*	*Natural population change*
přírůstek/úbytek stěhováním	‰	12,7	14,9	32,8	*‰*	*Net migration*
celkový přírůstek/úbytek	‰	11,2	12,3	31,6	*‰*	*Total population change*
Uchazeči o zaměstnání v evidenci úřadu práce[1)]	osoby	3 016	2 702	3 122	*persons*	*Job applicants kept in the labour office register [1)]*
dosažitelní		2 793	2 446	2 814		*Available*
ženy		1 622	1 489	1 783		*Females*
osoby se zdravotním postižením		447	463	450		*Persons with disabilities*
Podíl nezaměstnaných osob[1)]	%	4,33	3,74	4,28	*%*	*Share of unemployed persons [1)]*
Pracovní místa v evidenci úřadu práce[1)]	místa	3 029	4 142	4 172	*vacancies*	*Job vacancies kept in the labour office register [1)]*
Uchazeči na 1 pracovní místo[1)]		1,0	0,7	0,7		*Applicants per vacancy [1)]*
Registrované subjekty[1)]		23 743	24 296	23 955		*Registered businesses [1)]*
fyzické osoby		19 410	19 890	19 584		*Natural persons*
Zahájené byty		441	646	1 063		*Dwellings started*
Dokončené byty		400	508	559		*Dwellings completed*
Lůžka v hromadných ubytovacích zařízeních		1 071	1 216	1 201		*Beds in collective accommodation establishments*
Děti v mateřských školách	osoby	3 811	3 849	3 984	*persons*	*Children in nursery schools*
Žáci základních škol	osoby	10 094	10 200	10 777	*persons*	*Pupils in basic schools*
Lékaři na 1 000 obyvatel	přepočtené osoby	4,3	4,4	4,3	*FTE persons*	*Physicians per 1 000 population*
Průměrné procento dočasné pracovní neschopnosti	%	5,135	5,399	5,041	*%*	*Average percentage of temporary incapacity for work*
Příjemci důchodů celkem	osoby	26 032	25 775	25 639	*persons*	*Pension recipients, total*
starobních (sólo)		16 539	16 263	16 158		*Old-age pensions (single pensions)*
Průměrný měsíční starobní důchod (sólo)	Kč	14 508	15 462	18 118	*CZK*	*Average monthly old-age pension (single pension)*
Registrované trestné činy		1 357	1 447	1 707		*Registered criminal offences*
Dopravní nehody		959	1 163	1 224		*Traffic accidents*
Požáry		138	158	190		*Fires*

*) podrobné vysvětlivky uvádíme v příslušných kapitolách
[1)] stav k 31. 12.

*) *For detailed explanatory notes see relevant chapters.*
[1)] *as at 31 December*

OKRESY *DISTRICTS*

1-7. Vybrané ukazatele*) za okres Kutná Hora
Selected indicators *) *for the District of* Kutná Hora

	Měřicí jednotka	2020	2021	2022	*Unit*	
Rozloha[1)]	km²	917	917	917	*km²*	*Area* [1)]
Počet obcí[1)]		88	88	88		*Number of municipalities* [1)]
se statutem města		4	4	4		*with the status of town*
Počet částí obcí[1)]		300	300	300		*Number of municipality parts* [1)]
Počet obyvatel[1)]	osoby	76 310	75 683	78 072	*persons*	*Population* [1)]
ženy		38 422	38 090	39 485		*Females*
Obyvatelé ve věku[1)]						*Population aged (years)* [1)]
0–14	%	15,6	15,8	16,0	*%*	*0–14*
15–64	%	63,2	62,6	62,5	*%*	*15–64*
65 a více	%	21,2	21,7	21,4	*%*	*65+*
Průměrný věk obyvatel[1)]	roky	43,3	43,4	43,1	*years*	*Average age, total* [1)]
muži		42,0	42,1	41,9		*Males*
ženy		44,6	44,7	44,4		*Females*
Živě narození	osoby	766	826	702	*persons*	*Live births*
Zemřelí	osoby	949	1 137	976	*persons*	*Deaths*
Přistěhovalí	osoby	1 690	1 855	3 873	*persons*	*Immigrants*
Vystěhovalí	osoby	1 025	1 178	1 210	*persons*	*Emigrants*
Sňatky		306	335	403		*Marriages*
Rozvody		161	171	165		*Divorces*
Na 1 000 obyvatel						*Per 1 000 population*
přirozený přírůstek/úbytek	‰	-2,4	-4,1	-3,5	*‰*	*Natural population change*
přírůstek/úbytek stěhováním	‰	8,7	9,0	34,3	*‰*	*Net migration*
celkový přírůstek/úbytek	‰	6,3	4,9	30,8	*‰*	*Total population change*
Uchazeči o zaměstnání v evidenci úřadu práce[1)]	osoby	1 900	1 685	1 882	*persons*	*Job applicants kept in the labour office register* [1)]
dosažitelní		1 762	1 528	1 701		*Available*
ženy		1 000	929	1 050		*Females*
osoby se zdravotním postižením		374	347	350		*Persons with disabilities*
Podíl nezaměstnaných osob[1)]	%	3,68	3,20	3,60	*%*	*Share of unemployed persons* [1)]
Pracovní místa v evidenci úřadu práce[1)]	místa	2 114	2 051	1 988	*vacancies*	*Job vacancies kept in the labour office register* [1)]
Uchazeči na 1 pracovní místo[1)]		0,9	0,8	0,9		*Applicants per vacancy* [1)]
Registrované subjekty[1)]		16 880	17 027	17 006		*Registered businesses* [1)]
fyzické osoby		13 679	13 813	13 767		*Natural persons*
Zahájené byty		228	472	434		*Dwellings started*
Dokončené byty		208	286	331		*Dwellings completed*
Lůžka v hromadných ubytovacích zařízeních		4 102	3 486	3 436		*Beds in collective accommodation establishments*
Děti v mateřských školách	osoby	2 423	2 441	2 566	*persons*	*Children in nursery schools*
Žáci základních škol	osoby	6 496	6 551	6 962	*persons*	*Pupils in basic schools*
Lékaři na 1 000 obyvatel	přepočtené osoby	2,8	2,9	2,7	*FTE persons*	*Physicians per 1 000 population*
Průměrné procento dočasné pracovní neschopnosti	%	5,778	6,119	5,938	*%*	*Average percentage of temporary incapacity for work*
Příjemci důchodů celkem	osoby	22 371	22 195	22 087	*persons*	*Pension recipients, total*
starobních (sólo)		13 048	12 946	12 928		*Old-age pensions (single pensions)*
Průměrný měsíční starobní důchod (sólo)	Kč	14 361	15 304	17 919	*CZK*	*Average monthly old-age pension (single pension)*
Registrované trestné činy		713	762	865		*Registered criminal offences*
Dopravní nehody		855	955	995		*Traffic accidents*
Požáry		156	109	149		*Fires*

*) podrobné vysvětlivky uvádíme v příslušných kapitolách
1) stav k 31. 12.

*) *For detailed explanatory notes see relevant chapters.*
1) *as at 31 December*

OKRESY *DISTRICTS*

1-8. Vybrané ukazatele*) za okres Mělník
Selected indicators *) *for the District of* Mělník

	Měřicí jednotka	2020	2021	2022	*Unit*	
Rozloha[1)]	km²	701	701	701	*km²*	*Area* [1)]
Počet obcí[1)]		69	69	69		*Number of municipalities* [1)]
se statutem města		7	7	7		*with the status of town*
Počet částí obcí[1)]		165	165	165		*Number of municipality parts* [1)]
Počet obyvatel[1)]	osoby	109 987	109 354	113 100	*persons*	*Population* [1)]
ženy		55 432	55 110	57 365		*Females*
Obyvatelé ve věku[1)]						*Population aged (years)* [1)]
0–14	%	17,1	17,3	17,4	*%*	*0–14*
15–64	%	64,1	63,7	63,9	*%*	*15–64*
65 a více	%	18,8	19,0	18,7	*%*	*65+*
Průměrný věk obyvatel[1)]	roky	41,6	41,7	41,5	*years*	*Average age, total* [1)]
muži		40,3	40,3	40,2		*Males*
ženy		42,9	43,0	42,7		*Females*
Živě narození	osoby	1 150	1 265	1 090	*persons*	*Live births*
Zemřelí	osoby	1 255	1 357	1 207	*persons*	*Deaths*
Přistěhovalí	osoby	2 539	3 037	5 905	*persons*	*Immigrants*
Vystěhovalí	osoby	1 749	2 068	2 042	*persons*	*Emigrants*
Sňatky		477	455	535		*Marriages*
Rozvody		269	237	228		*Divorces*
Na 1 000 obyvatel						*Per 1 000 population*
přirozený přírůstek/úbytek	‰	-1,0	-0,8	-1,0	*‰*	*Natural population change*
přírůstek/úbytek stěhováním	‰	7,2	8,9	34,4	*‰*	*Net migration*
celkový přírůstek/úbytek	‰	6,2	8,1	33,4	*‰*	*Total population change*
Uchazeči o zaměstnání v evidenci úřadu práce[1)]	osoby	3 366	3 222	3 661	*persons*	*Job applicants kept in the labour office register* [1)]
dosažitelní		3 159	2 929	3 303		*Available*
ženy		1 817	1 789	2 087		*Females*
osoby se zdravotním postižením		280	316	367		*Persons with disabilities*
Podíl nezaměstnaných osob[1)]	%	4,51	4,18	4,74	*%*	*Share of unemployed persons* [1)]
Pracovní místa v evidenci úřadu práce[1)]	místa	4 607	5 531	5 963	*vacancies*	*Job vacancies kept in the labour office register* [1)]
Uchazeči na 1 pracovní místo[1)]		0,7	0,6	0,6		*Applicants per vacancy* [1)]
Registrované subjekty[1)]		25 721	26 307	26 519		*Registered businesses* [1)]
fyzické osoby		21 182	21 717	21 900		*Natural persons*
Zahájené byty		344	385	494		*Dwellings started*
Dokončené byty		372	453	511		*Dwellings completed*
Lůžka v hromadných ubytovacích zařízeních		2 649	2 798	2 752		*Beds in collective accommodation establishments*
Děti v mateřských školách	osoby	3 909	3 909	3 966	*persons*	*Children in nursery schools*
Žáci základních škol	osoby	10 537	10 643	11 287	*persons*	*Pupils in basic schools*
Lékaři na 1 000 obyvatel	přepočtené osoby	2,6	2,6	2,8	*FTE persons*	*Physicians per 1 000 population*
Průměrné procento dočasné pracovní neschopnosti	%	4,897	5,274	4,970	*%*	*Average percentage of temporary incapacity for work*
Příjemci důchodů celkem	osoby	26 898	26 713	26 706	*persons*	*Pension recipients, total*
starobních (sólo)		17 353	17 089	17 051		*Old-age pensions (single pensions)*
Průměrný měsíční starobní důchod (sólo)	Kč	14 601	15 558	18 224	*CZK*	*Average monthly old-age pension (single pension)*
Registrované trestné činy		1 537	1 327	1 514		*Registered criminal offences*
Dopravní nehody		976	989	1 109		*Traffic accidents*
Požáry		234	219	260		*Fires*

*) podrobné vysvětlivky uvádíme v příslušných kapitolách
1) stav k 31. 12.

*) *For detailed explanatory notes see relevant chapters.*
1) *as at 31 December*

OKRESY *DISTRICTS*

1-9. Vybrané ukazatele*) za okres Mladá Boleslav
Selected indicators *) *for the District of* Mladá Boleslav

	Měřicí jednotka	2020	2021	2022	*Unit*	
Rozloha[1)]	km²	1 023	1 023	1 023	*km²*	*Area* [1)]
Počet obcí[1)]		120	120	120		*Number of municipalities* [1)]
se statutem města		8	8	8		*with the status of town*
Počet částí obcí[1)]		266	266	266		*Number of municipality parts* [1)]
Počet obyvatel[1)]	osoby	131 042	127 592	133 876	*persons*	*Population* [1)]
ženy		64 579	63 539	67 303		*Females*
Obyvatelé ve věku[1)]						*Population aged (years)* [1)]
0–14	%	16,5	16,7	16,9	*%*	*0–14*
15–64	%	64,9	64,1	64,4	*%*	*15–64*
65 a více	%	18,6	19,1	18,6	*%*	*65+*
Průměrný věk obyvatel[1)]	roky	41,8	41,9	41,5	*years*	*Average age, total* [1)]
muži		40,6	40,7	40,4		*Males*
ženy		42,9	43,1	42,7		*Females*
Živě narození	osoby	1 396	1 415	1 195	*persons*	*Live births*
Zemřelí	osoby	1 445	1 606	1 398	*persons*	*Deaths*
Přistěhovalí	osoby	3 029	3 281	8 565	*persons*	*Immigrants*
Vystěhovalí	osoby	2 303	2 463	2 078	*persons*	*Emigrants*
Sňatky		523	493	629		*Marriages*
Rozvody		329	283	275		*Divorces*
Na 1 000 obyvatel						*Per 1 000 population*
přirozený přírůstek/úbytek	‰	-0,4	-1,5	-1,5	*‰*	*Natural population change*
přírůstek/úbytek stěhováním	‰	5,6	6,4	49,0	*‰*	*Net migration*
celkový přírůstek/úbytek	‰	5,2	4,9	47,4	*‰*	*Total population change*
Uchazeči o zaměstnání v evidenci úřadu práce[1)]	osoby	1 982	1 944	2 186	*persons*	*Job applicants kept in the labour office register* [1)]
dosažitelní		1 859	1 807	2 042		*Available*
ženy		1 084	1 076	1 298		*Females*
osoby se zdravotním postižením		263	248	239		*Persons with disabilities*
Podíl nezaměstnaných osob[1)]	%	2,19	2,13	2,49	*%*	*Share of unemployed persons* [1)]
Pracovní místa v evidenci úřadu práce[1)]	místa	9 094	9 755	9 566	*vacancies*	*Job vacancies kept in the labour office register* [1)]
Uchazeči na 1 pracovní místo[1)]		0,2	0,2	0,2		*Applicants per vacancy* [1)]
Registrované subjekty[1)]		28 207	28 667	29 146		*Registered businesses* [1)]
fyzické osoby		22 628	23 021	23 466		*Natural persons*
Zahájené byty		619	797	518		*Dwellings started*
Dokončené byty		494	569	539		*Dwellings completed*
Lůžka v hromadných ubytovacích zařízeních		3 546	3 496	3 701		*Beds in collective accommodation establishments*
Děti v mateřských školách	osoby	4 518	4 574	4 715	*persons*	*Children in nursery schools*
Žáci základních škol	osoby	12 465	12 563	13 485	*persons*	*Pupils in basic schools*
Lékaři na 1 000 obyvatel	přepočtené osoby	4,2	4,3	4,1	*FTE persons*	*Physicians per 1 000 population*
Průměrné procento dočasné pracovní neschopnosti	%	5,241	5,569	5,177	*%*	*Average percentage of temporary incapacity for work*
Příjemci důchodů celkem	osoby	32 358	32 050	31 986	*persons*	*Pension recipients, total*
starobních (sólo)		20 638	20 311	20 324		*Old-age pensions (single pensions)*
Průměrný měsíční starobní důchod (sólo)	Kč	15 055	16 062	18 801	*CZK*	*Average monthly old-age pension (single pension)*
Registrované trestné činy		2 037	1 860	1 990		*Registered criminal offences*
Dopravní nehody		1 700	1 723	1 727		*Traffic accidents*
Požáry		274	204	264		*Fires*

*) podrobné vysvětlivky uvádíme v příslušných kapitolách
1) stav k 31. 12.

*) *For detailed explanatory notes see relevant chapters.*
1) *as at 31 December*

OKRESY *DISTRICTS*

1-10. **Vybrané ukazatele*) za okres Nymburk** (území platné v příslušném roce)
*Selected indicators *) for the District of* Nymburk *(area valid in the relevant year)*

	Měřicí jednotka	2020	2021	2022	*Unit*	
Rozloha[1)]	km²	850	846	846	*km²*	*Area [1)]*
Počet obcí[1)]		87	86	86		*Number of municipalities [1)]*
se statutem města		7	7	7		*with the status of town*
Počet částí obcí[1)]		157	156	156		*Number of municipality parts [1)]*
Počet obyvatel[1)]	osoby	101 698	101 120	105 463	*persons*	*Population [1)]*
ženy		51 756	51 348	53 906		*Females*
Obyvatelé ve věku[1)]						*Population aged (years) [1)]*
0–14	%	17,6	17,7	17,8	*%*	*0–14*
15–64	%	63,5	63,3	63,5	*%*	*15–64*
65 a více	%	18,9	19,0	18,7	*%*	*65+*
Průměrný věk obyvatel[1)]	roky	41,4	41,5	41,3	*years*	*Average age, total [1)]*
muži		40,2	40,3	40,0		*Males*
ženy		42,6	42,7	42,5		*Females*
Živě narození	osoby	1 043	1 122	1 010	*persons*	*Live births*
Zemřelí	osoby	1 224	1 295	1 084	*persons*	*Deaths*
Přistěhovalí	osoby	2 742	3 214	6 423	*persons*	*Immigrants*
Vystěhovalí	osoby	1 749	2 021	2 006	*persons*	*Emigrants*
Sňatky		415	386	527		*Marriages*
Rozvody		223	221	196		*Divorces*
Na 1 000 obyvatel						*Per 1 000 population*
přirozený přírůstek/úbytek	‰	-1,8	-1,7	-0,7	*‰*	*Natural population change*
přírůstek/úbytek stěhováním	‰	9,8	11,9	42,2	*‰*	*Net migration*
celkový přírůstek/úbytek	‰	8,0	10,1	41,5	*‰*	*Total population change*
Uchazeči o zaměstnání v evidenci úřadu práce[1)]	osoby	3 104	2 846	2 917	*persons*	*Job applicants kept in the labour office register [1)]*
dosažitelní		2 942	2 656	2 710		*Available*
ženy		1 555	1 524	1 560		*Females*
osoby se zdravotním postižením		349	363	318		*Persons with disabilities*
Podíl nezaměstnaných osob[1)]	%	4,59	4,11	4,22	*%*	*Share of unemployed persons [1)]*
Pracovní místa v evidenci úřadu práce[1)]	místa	4 409	3 418	3 211	*vacancies*	*Job vacancies kept in the labour office register [1)]*
Uchazeči na 1 pracovní místo[1)]		0,7	0,8	0,9		*Applicants per vacancy [1)]*
Registrované subjekty[1)]		24 811	25 240	25 488		*Registered businesses [1)]*
fyzické osoby		20 557	20 858	21 057		*Natural persons*
Zahájené byty		475	700	587		*Dwellings started*
Dokončené byty		651	665	821		*Dwellings completed*
Lůžka v hromadných ubytovacích zařízeních		3 321	3 472	3 473		*Beds in collective accommodation establishments*
Děti v mateřských školách	osoby	3 648	3 654	3 806	*persons*	*Children in nursery schools*
Žáci základních škol	osoby	10 289	10 376	10 923	*persons*	*Pupils in basic schools*
Lékaři na 1 000 obyvatel	přepočtené osoby	2,9	3,1	2,8	*FTE persons*	*Physicians per 1 000 population*
Průměrné procento dočasné pracovní neschopnosti	%	5,679	5,615	5,223	*%*	*Average percentage of temporary incapacity for work*
Příjemci důchodů celkem	osoby	25 189	25 072	25 114	*persons*	*Pension recipients, total*
starobních (sólo)		15 799	15 590	15 609		*Old-age pensions (single pensions)*
Průměrný měsíční starobní důchod (sólo)	Kč	14 417	15 359	18 004	*CZK*	*Average monthly old-age pension (single pension)*
Registrované trestné činy		1 111	1 171	1 435		*Registered criminal offences*
Dopravní nehody		929	1 065	1 068		*Traffic accidents*
Požáry		151	142	185		*Fires*

*) podrobné vysvětlivky uvádíme v příslušných kapitolách
1) stav k 31. 12.

*) *For detailed explanatory notes see relevant chapters.*
1) *as at 31 December*

OKRESY *DISTRICTS*

1-11. Vybrané ukazatele*) za okres Praha-východ
Selected indicators[*)] *for the District of* Praha-východ

	Měřicí jednotka	2020	2021	2022	*Unit*	
Rozloha[1)]	km²	755	755	755	*km²*	*Area* [1)]
Počet obcí[1)]		110	110	110		*Number of municipalities* [1)]
se statutem města		8	8	8		*with the status of town*
Počet částí obcí[1)]		198	198	198		*Number of municipality parts* [1)]
Počet obyvatel[1)]	osoby	188 939	188 384	198 312	*persons*	*Population* [1)]
ženy		95 489	95 482	101 123		*Females*
Obyvatelé ve věku[1)]						*Population aged (years)* [1)]
0–14	%	21,2	21,3	21,2	*%*	*0–14*
15–64	%	63,7	63,4	63,9	*%*	*15–64*
65 a více	%	15,1	15,3	15,0	*%*	*65+*
Průměrný věk obyvatel[1)]	roky	38,8	38,9	38,8	*years*	*Average age, total* [1)]
muži		37,9	37,9	37,8		*Males*
ženy		39,8	39,8	39,7		*Females*
Živě narození	osoby	2 032	2 149	1 885	*persons*	*Live births*
Zemřelí	osoby	1 542	1 716	1 503	*persons*	*Deaths*
Přistěhovalí	osoby	7 483	8 429	13 903	*persons*	*Immigrants*
Vystěhovalí	osoby	4 212	4 861	4 357	*persons*	*Emigrants*
Sňatky		706	694	853		*Marriages*
Rozvody		486	520	459		*Divorces*
Na 1 000 obyvatel						*Per 1 000 population*
přirozený přírůstek/úbytek	‰	2,6	2,3	2,0	*‰*	*Natural population change*
přírůstek/úbytek stěhováním	‰	17,5	19,1	48,8	*‰*	*Net migration*
celkový přírůstek/úbytek	‰	20,1	21,5	50,8	*‰*	*Total population change*
Uchazeči o zaměstnání v evidenci úřadu práce[1)]	osoby	2 511	1 738	2 030	*persons*	*Job applicants kept in the labour office register* [1)]
dosažitelní		2 405	1 552	1 864		*Available*
ženy		1 374	972	1 206		*Females*
osoby se zdravotním postižením		160	144	166		*Persons with disabilities*
Podíl nezaměstnaných osob[1)]	%	2,03	1,28	1,55	*%*	*Share of unemployed persons* [1)]
Pracovní místa v evidenci úřadu práce[1)]	místa	16 896	15 932	11 399	*vacancies*	*Job vacancies kept in the labour office register* [1)]
Uchazeči na 1 pracovní místo[1)]		0,1	0,1	0,2		*Applicants per vacancy* [1)]
Registrované subjekty[1)]		54 713	56 260	57 737		*Registered businesses* [1)]
fyzické osoby		43 887	45 263	46 528		*Natural persons*
Zahájené byty		1 113	1 147	1 234		*Dwellings started*
Dokončené byty		1 467	1 012	1 737		*Dwellings completed*
Lůžka v hromadných ubytovacích zařízeních		4 102	4 031	4 066		*Beds in collective accommodation establishments*
Děti v mateřských školách	osoby	7 768	7 976	8 225	*persons*	*Children in nursery schools*
Žáci základních škol	osoby	20 148	20 832	22 166	*persons*	*Pupils in basic schools*
Lékaři na 1 000 obyvatel	přepočtené osoby	1,8	1,8	1,7	*FTE persons*	*Physicians per 1 000 population*
Průměrné procento dočasné pracovní neschopnosti	%	5,594	5,947	5,557	*%*	*Average percentage of temporary incapacity for work*
Příjemci důchodů celkem	osoby	37 378	37 771	38 088	*persons*	*Pension recipients, total*
starobních (sólo)		24 494	24 591	24 836		*Old-age pensions (single pensions)*
Průměrný měsíční starobní důchod (sólo)	Kč	14 936	15 950	18 670	*CZK*	*Average monthly old-age pension (single pension)*
Registrované trestné činy		[2)] 4 155	[2)] 3 988	[2)] 4 229		*Registered criminal offences*
Dopravní nehody		1 599	1 750	[2)] 3 123		*Traffic accidents*
Požáry		316	296	375		*Fires*

*) podrobné vysvětlivky uvádíme v příslušných kapitolách
1) stav k 31. 12.
2) okresy Praha-východ + Praha-západ

*) *For detailed explanatory notes see relevant chapters.*
1) *as at 31 December*
2) *Districts of* Praha-východ + Praha-západ

OKRESY *DISTRICTS*

1-12. Vybrané ukazatele*) za okres Praha-západ
Selected indicators[*)] *for the District of* Praha-západ

	Měřicí jednotka	2020	2021	2022	*Unit*	
Rozloha[1)]	km²	580	580	580	*km²*	*Area*[1)]
Počet obcí[1)]		79	79	79		*Number of municipalities*[1)]
se statutem města		10	10	10		*with the status of town*
Počet částí obcí[1)]		123	123	123		*Number of municipality parts*[1)]
Počet obyvatel[1)]	osoby	152 285	151 093	158 235	*persons*	*Population*[1)]
ženy		77 669	77 209	81 282		*Females*
Obyvatelé ve věku[1)]						*Population aged (years)*[1)]
0–14	%	20,9	21,0	20,9	*%*	*0–14*
15–64	%	63,3	63,0	63,3	*%*	*15–64*
65 a více	%	15,8	16,1	15,8	*%*	*65+*
Průměrný věk obyvatel[1)]	roky	39,2	39,4	39,3	*years*	*Average age, total*[1)]
muži		38,4	38,5	38,3		*Males*
ženy		40,0	40,2	40,1		*Females*
Živě narození	osoby	1 688	1 626	1 453	*persons*	*Live births*
Zemřelí	osoby	1 186	1 272	1 178	*persons*	*Deaths*
Přistěhovalí	osoby	6 291	6 834	10 918	*persons*	*Immigrants*
Vystěhovalí	osoby	3 846	4 408	4 051	*persons*	*Emigrants*
Sňatky		626	593	732		*Marriages*
Rozvody		329	365	416		*Divorces*
Na 1 000 obyvatel						*Per 1 000 population*
přirozený přírůstek/úbytek	‰	3,3	2,4	1,8	*‰*	*Natural population change*
přírůstek/úbytek stěhováním	‰	16,2	16,2	43,9	*‰*	*Net migration*
celkový přírůstek/úbytek	‰	19,5	18,5	45,6	*‰*	*Total population change*
Uchazeči o zaměstnání v evidenci úřadu práce[1)]	osoby	2 911	1 817	1 795	*persons*	*Job applicants kept in the labour office register*[1)]
dosažitelní		2 752	1 642	1 627		*Available*
ženy		1 543	1 042	1 008		*Females*
osoby se zdravotním postižením		202	147	99		*Persons with disabilities*
Podíl nezaměstnaných osob[1)]	%	2,90	1,70	1,70	*%*	*Share of unemployed persons*[1)]
Pracovní místa v evidenci úřadu práce[1)]	místa	4 485	4 959	5 866	*vacancies*	*Job vacancies kept in the labour office register*[1)]
Uchazeči na 1 pracovní místo[1)]		0,6	0,4	0,3		*Applicants per vacancy*[1)]
Registrované subjekty[1)]		45 984	47 206	48 449		*Registered businesses*[1)]
fyzické osoby		34 892	35 918	36 971		*Natural persons*
Zahájené byty		667	714	686		*Dwellings started*
Dokončené byty		1 147	1 009	1 061		*Dwellings completed*
Lůžka v hromadných ubytovacích zařízeních		2 955	2 834	2 905		*Beds in collective accommodation establishments*
Děti v mateřských školách	osoby	6 182	6 381	6 478	*persons*	*Children in nursery schools*
Žáci základních škol	osoby	15 301	15 866	16 774	*persons*	*Pupils in basic schools*
Lékaři na 1 000 obyvatel	přepočtené osoby	1,5	1,5	1,5	*FTE persons*	*Physicians per 1 000 population*
Průměrné procento dočasné pracovní neschopnosti	%	5,212	5,389	5,244	*%*	*Average percentage of temporary incapacity for work*
Příjemci důchodů celkem	osoby	30 418	30 721	30 913	*persons*	*Pension recipients, total*
starobních (sólo)		20 106	20 331	20 423		*Old-age pensions (single pensions)*
Průměrný měsíční starobní důchod (sólo)	Kč	15 216	16 252	19 073	*CZK*	*Average monthly old-age pension (single pension)*
Registrované trestné činy		2) 4 155	2) 3 988	2) 4 229		*Registered criminal offences*
Dopravní nehody		1 212	1 286	2) 3 123		*Traffic accidents*
Požáry		298	265	315		*Fires*

*) podrobné vysvětlivky uvádíme v příslušných kapitolách
1) stav k 31. 12.
2) okresy Praha-východ + Praha-západ

*) *For detailed explanatory notes see relevant chapters.*
1) *as at 31 December*
2) *Districts of* Praha-východ + Praha-západ

OKRESY *DISTRICTS*

1-13. Vybrané ukazatele*) za okres Příbram
*Selected indicators *) for the District of* Příbram

	Měřicí jednotka	2020	2021	2022	*Unit*	
Rozloha[1)]	km²	1 563	1 563	1 563	*km²*	*Area [1)]*
Počet obcí[1)]		120	120	120		*Number of municipalities [1)]*
se statutem města		8	8	8		*with the status of town*
Počet částí obcí[1)]		411	411	411		*Number of municipality parts [1)]*
Počet obyvatel[1)]	osoby	115 236	114 366	117 554	*persons*	*Population [1)]*
ženy		58 404	57 910	59 886		*Females*
Obyvatelé ve věku[1)]						*Population aged (years) [1)]*
0–14	%	15,8	15,9	16,1	*%*	*0–14*
15–64	%	63,3	62,7	62,5	*%*	*15–64*
65 a více	%	20,9	21,4	21,3	*%*	*65+*
Průměrný věk obyvatel[1)]	roky	43,1	43,2	43,1	*years*	*Average age, total [1)]*
muži		41,7	41,8	41,7		*Males*
ženy		44,5	44,6	44,5		*Females*
Živě narození	osoby	1 116	1 225	1 085	*persons*	*Live births*
Zemřelí	osoby	1 457	1 459	1 261	*persons*	*Deaths*
Přistěhovalí	osoby	1 801	2 119	4 864	*persons*	*Immigrants*
Vystěhovalí	osoby	1 328	1 336	1 500	*persons*	*Emigrants*
Sňatky		485	539	617		*Marriages*
Rozvody		258	217	212		*Divorces*
Na 1 000 obyvatel						*Per 1 000 population*
přirozený přírůstek/úbytek	‰	-3,0	-2,1	-1,5	*‰*	*Natural population change*
přírůstek/úbytek stěhováním	‰	4,1	6,9	28,8	*‰*	*Net migration*
celkový přírůstek/úbytek	‰	1,1	4,8	27,3	*‰*	*Total population change*
Uchazeči o zaměstnání v evidenci úřadu práce[1)]	osoby	3 578	3 119	3 430	*persons*	*Job applicants kept in the labour office register [1)]*
dosažitelní		3 410	2 936	3 159		*Available*
ženy		1 712	1 508	1 745		*Females*
osoby se zdravotním postižením		340	383	369		*Persons with disabilities*
Podíl nezaměstnaných osob[1)]	%	4,69	4,06	4,42	*%*	*Share of unemployed persons [1)]*
Pracovní místa v evidenci úřadu práce[1)]	místa	3 724	4 473	2 664	*vacancies*	*Job vacancies kept in the labour office register [1)]*
Uchazeči na 1 pracovní místo[1)]		1,0	0,7	1,3		*Applicants per vacancy [1)]*
Registrované subjekty[1)]		31 230	31 574	31 621		*Registered businesses [1)]*
fyzické osoby		25 787	26 092	26 117		*Natural persons*
Zahájené byty		339	403	422		*Dwellings started*
Dokončené byty		362	329	502		*Dwellings completed*
Lůžka v hromadných ubytovacích zařízeních		6 171	6 635	6 923		*Beds in collective accommodation establishments*
Děti v mateřských školách	osoby	4 152	4 138	4 240	*persons*	*Children in nursery schools*
Žáci základních škol	osoby	10 640	10 758	11 455	*persons*	*Pupils in basic schools*
Lékaři na 1 000 obyvatel	přepočtené osoby	3,7	3,9	3,8	*FTE persons*	*Physicians per 1 000 population*
Průměrné procento dočasné pracovní neschopnosti	%	5,321	5,316	5,402	*%*	*Average percentage of temporary incapacity for work*
Příjemci důchodů celkem	osoby	31 990	31 722	31 621	*persons*	*Pension recipients, total*
starobních (sólo)		20 317	20 144	20 209		*Old-age pensions (single pensions)*
Průměrný měsíční starobní důchod (sólo)	Kč	14 536	15 465	18 099	*CZK*	*Average monthly old-age pension (single pension)*
Registrované trestné činy		1 637	1 554	1 717		*Registered criminal offences*
Dopravní nehody		1 345	1 397	1 282		*Traffic accidents*
Požáry		211	228	260		*Fires*

*) podrobné vysvětlivky uvádíme v příslušných kapitolách
1) stav k 31. 12.

*) *For detailed explanatory notes see relevant chapters.*
1) *as at 31 December*

OKRESY — *DISTRICTS*

1-14. Vybrané ukazatele*) za okres Rakovník
Selected indicators[*)] *for the District of* Rakovník

	Měřicí jednotka	2020	2021	2022	*Unit*	
Rozloha[1)]	km²	896	896	896	*km²*	*Area* [1)]
Počet obcí[1)]		83	83	83		*Number of municipalities* [1)]
se statutem města		3	3	3		*with the status of town*
Počet částí obcí[1)]		142	142	142		*Number of municipality parts* [1)]
Počet obyvatel[1)]	osoby	55 737	54 898	56 058	*persons*	*Population* [1)]
ženy		28 018	27 714	28 351		*Females*
Obyvatelé ve věku[1)]						*Population aged (years)* [1)]
0–14	%	15,9	16,0	16,1	*%*	*0–14*
15–64	%	62,8	62,3	62,3	*%*	*15–64*
65 a více	%	21,3	21,6	21,6	*%*	*65+*
Průměrný věk obyvatel[1)]	roky	43,2	43,3	43,2	*years*	*Average age, total* [1)]
muži		41,8	41,9	41,8		*Males*
ženy		44,5	44,6	44,6		*Females*
Živě narození	osoby	549	556	504	*persons*	*Live births*
Zemřelí	osoby	715	818	657	*persons*	*Deaths*
Přistěhovalí	osoby	1 069	1 154	2 087	*persons*	*Immigrants*
Vystěhovalí	osoby	728	755	774	*persons*	*Emigrants*
Sňatky		219	216	298		*Marriages*
Rozvody		111	104	130		*Divorces*
Na 1 000 obyvatel						*Per 1 000 population*
přirozený přírůstek/úbytek	‰	-3,0	-4,8	-2,7	*‰*	*Natural population change*
přírůstek/úbytek stěhováním	‰	6,1	7,3	23,5	*‰*	*Net migration*
celkový přírůstek/úbytek	‰	3,1	2,5	20,8	*‰*	*Total population change*
Uchazeči o zaměstnání v evidenci úřadu práce[1)]	osoby	1 222	1 190	1 079	*persons*	*Job applicants kept in the labour office register* [1)]
dosažitelní		1 133	1 091	980		*Available*
ženy		657	660	630		*Females*
osoby se zdravotním postižením		282	296	269		*Persons with disabilities*
Podíl nezaměstnaných osob[1)]	%	3,25	3,14	2,88	*%*	*Share of unemployed persons* [1)]
Pracovní místa v evidenci úřadu práce[1)]	místa	834	1 147	1 116	*vacancies*	*Job vacancies kept in the labour office register* [1)]
Uchazeči na 1 pracovní místo[1)]		1,5	1,0	1,0		*Applicants per vacancy* [1)]
Registrované subjekty[1)]		12 270	12 430	12 500		*Registered businesses* [1)]
fyzické osoby		9 759	9 918	9 958		*Natural persons*
Zahájené byty		122	146	101		*Dwellings started*
Dokončené byty		148	82	123		*Dwellings completed*
Lůžka v hromadných ubytovacích zařízeních		3 332	3 573	3 470		*Beds in collective accommodation establishments*
Děti v mateřských školách	osoby	1 943	1 974	2 077	*persons*	*Children in nursery schools*
Žáci základních škol	osoby	5 230	5 328	5 421	*persons*	*Pupils in basic schools*
Lékaři na 1 000 obyvatel	přepočtené osoby	2,8	3,3	3,0	*FTE persons*	*Physicians per 1 000 population*
Průměrné procento dočasné pracovní neschopnosti	%	6,272	6,466	6,202	*%*	*Average percentage of temporary incapacity for work*
Příjemci důchodů celkem	osoby	17 213	17 081	17 099	*persons*	*Pension recipients, total*
starobních (sólo)		9 676	9 561	9 536		*Old-age pensions (single pensions)*
Průměrný měsíční starobní důchod (sólo)	Kč	14 591	15 549	18 202	*CZK*	*Average monthly old-age pension (single pension)*
Registrované trestné činy		593	729	715		*Registered criminal offences*
Dopravní nehody		828	924	921		*Traffic accidents*
Požáry		102	97	130		*Fires*

*) podrobné vysvětlivky uvádíme v příslušných kapitolách
1) stav k 31. 12.

*) *For detailed explanatory notes see relevant chapters.*
1) *as at 31 December*

ZMĚNY ÚZEMÍ

CHANGES TO TERRITORIES

Změny území krajů a okresů od roku 2000

Changes to the territories of Regions and Districts from 2000

Kraje, okresy se změnou území ***Regions***, *Districts with a change of their territory*	Výměra (ha)[1] *Area (ha)* [1]				Počet obyvatel *Population*			
	před změnou *before the change*	po změně *after the change*	rozdíl *difference*	změna v % *change (%)*	před změnou *before the change*	po změně *after the change*	rozdíl *difference*	změna v % *change (%)*
	Změny území okresů k 1. 1. 2021[2] *Changes to the territories of Districts as at 1 January 2021* [2]							
Středočeský	**1 092 850**	**1 092 850**	**-**	**-**	**1 397 997**	**1 397 997**	**-**	**-**
Kolín	74 367	74 755	388	0,5	102 623	102 774	151	0,1
Nymburk	85 028	84 640	-388	-0,5	100 886	100 735	-151	-0,1
Plzeňský	**764 891**	**764 891**	**-**	**-**	**591 041**	**591 041**	**-**	**-**
Domažlice	112 346	105 187	-7 159	-6,4	62 062	55 504	-6 558	-10,6
Plzeň-jih	99 665	106 824	7 159	7,2	63 488	70 046	6 558	10,3
Liberecký	**316 341**	**316 341**	**-**	**-**	**442 476**	**442 476**	**-**	**-**
Jablonec n. Nisou	40 225	43 889	3 663	9,1	90 667	92 063	1 396	1,5
Semily	69 897	66 233	-3 663	-5,2	74 097	72 701	-1 396	-1,9
Zlínský	**396 304**	**396 304**	**-**	**-**	**580 119**	**580 119**	**-**	**-**
Vsetín	114 283	113 107	-1 176	-1,0	143 334	142 528	-806	-0,6
Zlín	103 350	104 526	1 176	1,1	191 652	192 458	806	0,4
	Změny území krajů a okresů k 1. 1. 2016[3] *Changes to the territories of Regions and Districts as at 1 January 2016* [3]							
Středočeský	**1 101 613**	**1 092 825**	**-8 788**	**-0,8**	**1 326 876**	**1 336 857**	**-19**	**0,8**
Beroun	66 185	70 365	4 180	6,3	90 168	90 169	1	0,0
Příbram	169 256	156 287	-12 969	-7,7	114 206	114 186	-20	-0,0
Jihočeský	**1 005 798**	**1 005 798**	**-**	**-**	**637 834**	**637 834**	**-**	**-**
Český Krumlov	161 556	161 374	-182	-0,1	61 126	61 100	-26	-0,0
Prachatice	137 487	137 669	182	0,1	50 712	50 738	26	0,1
Plzeňský	**756 097**	**764 885**	**8 788**	**1,2**	**576 616**	**576 635**	**19**	**0,0**
Plzeň-jih	99 009	99 660	651	0,7	62 262	62 262	-	-
Rokycany	57 526	65 663	8 137	14,1	47 967	47 986	19	0,0
Karlovarský	**331 429**	**331 049**	**-380**	**-0,1**	**297 828**	**297 804**	**-24**	**-0,0**
Karlovy Vary	151 453	151 073	-380	-0,3	116 364	116 340	-24	-0,0
Ústecký	**533 471**	**533 851**	**380**	**0,1**	**822 826**	**822 850**	**24**	**0,0**
Chomutov	93 523	93 568	46	0,0	124 335	124 342	7	0,0
Louny	111 761	112 095	334	0,3	86 399	86 416	17	0,0
Jihomoravský	**719 506**	**718 784**	**-722**	**-0,1**	**1 175 025**	**1 175 023**	**-2**	**-0,0**
Vyškov	87 596	86 873	-722	-0,8	90 815	90 813	-2	-0,0
Olomoucký	**526 690**	**527 143**	**452**	**0,1**	**634 718**	**634 720**	**2**	**0,0**
Olomouc	162 024	160 798	-1 226	-0,8	233 755	233 651	-104	-0,0
Prostějov	76 977	77 700	722	0,9	108 793	108 795	2	0,0
Přerov	84 477	85 434	956	1,1	131 124	131 228	104	0,1
Moravskoslezský	**542 764**	**543 034**	**270**	**0,0**	**1 213 311**	**1 213 311**	**-**	**-**
Opava	111 310	111 579	270	0,2	176 742	176 742	-	-

[1] Zdroj: Český úřad zeměměřický a katastrální

[2] změny území v souvislosti se zákonem č. 51/2020 Sb., o územně správním členění státu

[3] zánik vojenského újezdu Brdy (okres Příbram) a zmenšení území ostatních vojenských újezdů

[1] *Source: Czech Office for Surveying, Mapping and Cadastre*

[2] *changes to the territories in relation to the Act No 51/2020 Sb, on the Administrative Territorial Structure of the State*

[3] *The* Brdy *military district (in the* Příbram *District) ceased to exist and territories of other military districts were reduced.*

ZMĚNY ÚZEMÍ

CHANGES TO TERRITORIES

Změny území krajů a okresů od roku 2000

Changes to the territories of Regions and Districts from 2000

1. pokračování *Continued*

Kraje, okresy se změnou území ***Regions***, *Districts with a change of their territory*	Výměra (ha)[1] *Area (ha)*[1]				Počet obyvatel *Population*			
	před změnou *before the change*	po změně *after the change*	rozdíl *difference*	změna v % *change (%)*	před změnou *before the change*	po změně *after the change*	rozdíl *difference*	změna v % *change (%)*
	Změny území okresů k 1. 1. 2007[4] *Changes to the territories of Districts as at 1 January 2007*[4]							
Středočeský	**1 101 473**	**1 101 473**	**-**	**-**	**1 175 254**	**1 175 254**	**-**	**-**
Benešov	152 779	147 472	-5 307	-3,5	94 110	91 685	-2 425	-2,6
Kladno	69 149	71 964	2 814	4,1	151 980	153 295	1 315	0,9
Kolín	84 623	74 359	-10 264	-12,1	97 817	91 154	-6 663	-6,8
Mělník	71 240	70 108	-1 132	-1,6	95 915	95 943	28	0,0
Mladá Boleslav	105 779	102 282	-3 497	-3,3	119 106	117 883	-1 223	-1,0
Nymburk	87 607	85 009	-2 598	-3,0	88 171	86 845	-1 326	-1,5
Praha-východ	57 971	75 495	17 524	30,2	111 162	121 085	9 923	8,9
Praha-západ	58 615	58 065	-550	-0,9	101 049	100 322	-727	-0,7
Příbram	162 797	169 208	6 411	3,9	107 300	110 185	2 885	2,7
Rakovník	93 029	89 627	-3 402	-3,7	54 669	52 882	-1 787	-3,3
Jihočeský	**1 005 688**	**1 005 688**	**-**	**-**	**630 006**	**630 006**	**-**	**-**
České Budějovice	162 569	163 830	1 261	0,8	182 055	182 323	268	0,1
Písek	113 814	112 679	-1 135	-1,0	70 498	70 282	-216	-0,3
Tábor	132 724	132 597	-126	-0,1	102 374	102 322	-52	-0,1
Plzeňský	**756 108**	**756 108**	**-**	**-**	**554 537**	**554 537**	**-**	**-**
Domažlice	114 012	112 341	-1 671	-1,5	59 444	59 120	-324	-0,5
Klatovy	193 950	194 561	611	0,3	88 124	88 021	-103	-0,1
Plzeň-město	13 766	26 141	12 375	89,9	163 392	178 812	15 420	9,4
Plzeň-jih	107 589	99 004	-8 586	-8,0	69 725	58 735	-10 990	-15,8
Plzeň-sever	131 406	128 677	-2 729	-2,1	75 918	71 915	-4 003	-5,3
Karlovarský	**331 455**	**331 455**	**-**	**-**	**304 602**	**304 602**	**-**	**-**
Cheb	93 277	104 600	11 323	12,1	90 692	93 735	3 043	3,4
Karlovy Vary	162 819	151 496	-11 323	-7,0	120 797	117 754	-3 043	-2,5
Liberecký	**316 296**	**316 296**	**-**	**-**	**430 774**	**430 774**	**-**	**-**
Česká Lípa	113 708	107 288	-6 419	-5,6	106 256	102 462	-3 794	-3,6
Liberec	92 467	98 886	6 419	6,9	161 161	164 955	3 794	2,4
Královéhradecký	**475 838**	**475 838**	**-**	**-**	**549 643**	**549 643**	**-**	**-**
Hradec Králové	87 556	89 158	1 602	1,8	159 756	160 412	656	0,4
Rychnov nad Kn.	99 787	98 185	-1 602	-1,6	79 409	78 753	-656	-0,8
Pardubický	**451 859**	**451 859**	**-**	**-**	**507 751**	**507 751**	**-**	**-**
Chrudim	102 965	99 263	-3 703	-3,6	104 784	103 476	-1 308	-1,2
Pardubice	88 900	88 009	-891	-1,0	162 175	161 849	-326	-0,2
Svitavy	133 472	137 864	4 392	3,3	101 839	104 586	2 747	2,7
Ústí nad Orlicí	126 522	126 723	202	0,2	138 953	137 840	-1 113	-0,8
Vysočina	**679 563**	**679 563**	**-**	**-**	**511 645**	**511 645**	**-**	**-**
Jihlava	118 013	119 932	1 920	1,6	109 437	110 876	1 439	1,3
Třebíč	150 888	146 294	-4 595	-3,0	116 298	113 987	-2 311	-2,0
Žďár nad Sáz.	155 179	157 854	2 675	1,7	118 503	119 375	872	0,7

[1] Zdroj: Český úřad zeměměřický a katastrální
[4] sladění území okresů se správními obvody obcí s rozšířenou působností

[1] *Source: Czech Office for Surveying, Mapping and Cadastre*
[4] *Territories of Districts were harmonized with administrative districts of municipalities with extended powers.*

ZMĚNY ÚZEMÍ — *CHANGES TO TERRITORIES*

Změny území krajů a okresů od roku 2000

Changes to the territories of Regions and Districts from 2000

dokončení — *End of table*

Kraje, okresy se změnou území ***Regions***, *Districts with a change of their territory*	Výměra (ha)[1] *Area (ha)* [1]				Počet obyvatel *Population*			
	před změnou *before the change*	po změně *after the change*	rozdíl *difference*	změna v % *change (%)*	před změnou *before the change*	po změně *after the change*	rozdíl *difference*	změna v % *change (%)*
	Změny území okresů k 1. 1. 2007[4] *Changes to the territories of Districts as at 1 January 2007* [4]							
Jihomoravský	**719 630**	**719 630**	**-**	**-**	**1 132 563**	**1 132 563**	**-**	**-**
Blansko	94 246	86 267	-7 979	-8,5	108 753	105 116	-3 637	-3,3
Brno-venkov	123 792	149 899	26 107	21,1	175 151	190 834	15 683	9,0
Břeclav	117 359	103 879	-13 480	-11,5	123 194	112 954	-10 240	-8,3
Hodonín	108 637	109 909	1 273	1,2	156 951	157 291	340	0,2
Vyškov	88 883	87 610	-1 273	-1,4	87 443	87 103	-340	-0,4
Znojmo	163 693	159 046	-4 648	-2,8	114 391	112 585	-1 806	-1,6
Olomoucký	**526 677**	**526 677**	**-**	**-**	**639 894**	**639 894**	**-**	**-**
Olomouc	161 778	162 027	249	0,2	228 956	229 171	215	0,1
Šumperk	131 554	131 306	-249	-0,2	124 810	124 595	-215	-0,2
Zlínský	**396 354**	**396 354**	**-**	**-**	**589 839**	**589 839**	**-**	**-**
Kroměříž	79 911	79 567	-344	-0,4	107 927	107 673	-254	-0,2
Zlín	103 016	103 360	344	0,3	192 520	192 774	254	0,1
Moravskoslezský	**542 698**	**542 698**	**-**	**-**	**1 249 290**	**1 249 290**	**-**	**-**
Bruntál	154 907	153 605	-1 302	-0,8	98 590	98 173	-417	-0,4
Frýdek-Místek	127 271	120 847	-6 424	-5,0	227 846	209 585	-18 261	-8,0
Karviná	34 724	35 623	899	2,6	273 970	275 754	1 784	0,7
Nový Jičín	91 769	88 160	-3 608	-3,9	159 481	151 957	-7 524	-4,7
Opava	112 606	111 311	-1 296	-1,2	180 305	176 624	-3 681	-2,0
Ostrava-město	21 422	33 153	11 731	54,8	309 098	337 197	28 099	9,1
	Změny území krajů a okresů k 1. 1. 2005[5] *Changes to the territories of Regions and Districts as at 1 January 2005* [5]							
Vysočina	**692 555**	**679 581**	**-12 974**	**-1,9**	**517 153**	**510 114**	**-7 039**	**-1,4**
Třebíč	151 880	150 912	-968	-0,6	116 840	116 446	-394	-0,3
Žďár nad Sáz.	167 181	155 175	-12 006	-7,2	124 967	118 322	-6 645	-5,3
Jihomoravský	**706 674**	**719 648**	**12 974**	**1,8**	**1 123 201**	**1 130 240**	**7 039**	**0,6**
Brno-venkov	110 816	123 790	12 974	11,7	165 692	172 731	7 039	4,2
Olomoucký kraj	**515 892**	**526 832**	**10 940**	**2,1**	**635 126**	**639 423**	**4 297**	**0,7**
Olomouc	150 976	161 916	10 940	7,2	224 296	228 593	4 297	1,9
Moravskoslezský	**553 505**	**542 565**	**-10 940**	**-2,0**	**1 257 554**	**1 253 257**	**-4 297**	**-0,3**
Bruntál	165 705	154 765	-10 940	-6,6	103 678	99 381	-4 297	-4,1
	Změny území okresů k 1. 1. 2000[6] *Changes to the territories of Districts as at 1 January 2000* [6]							
Středočeský	**1 101 432**	**1 101 432**	**-**	**-**	**1 111 354**	**1 111 354**	**-**	**-**
Benešov	150 298	152 337	2 039	1,4	88 656	92 482	3 826	4,3
Kutná Hora	93 724	91 685	-2 039	-2,2	77 697	73 871	-3 826	-4,9

[1] Zdroj: Český úřad zeměměřický a katastrální

[4] sladění území okresů se správními obvody obcí s rozšířenou působností

[5] přesun 25 obcí z Kraje Vysočina do Jihomoravského kraje a 3 obcí z Moravskoslezského do Olomouckého kraje

[6] přesun 1 obce ve Středočeském kraji z okresu Kutná Hora do okresu Benešov

[1] *Source: Czech Office for Surveying, Mapping and Cadastre*

[4] *Territories of Districts were harmonized with administrative districts of municipalities with extended powers.*

[5] *25 municipalities from the* Vysočina *Region were reclassified to the* Jihomoravský *Region and 3 municipalities from the* Moravskoslezský *Region were reclassified to the* Olomoucký *Region.*

[6] *transfer of 1 municipality in the Central Bohemian Region from the* Kutná Hora *District to the* Benešov *District*

ÚZEMÍ *AREA*

2-1. Vybrané údaje o území ČR podle krajů a okresů k 31. 12. 2022
Selected data on the CR territory by Region and by District as at 31 December 2022

ČR, kraje, okresy *CR, Region, District*	Rozloha (km²)[1] *Area (km²)* [1]	Počet obyvatel *Population*	v tom muži *Males*	v tom ženy *Females*	Průměrný věk (roky) *Average age (years)*	Hustota obyvatelstva na 1 km² *Population density per km²*	Počet obcí *Number of municipalities*
Česká republika ***Czech Republic***	**78 871**	**10 827 529**	**5 308 523**	**5 519 006**	**42,6**	**137**	**6 258**
Hlavní město Praha *(R)*	**496**	**1 357 326**	**656 382**	**700 944**	**41,7**	**2 735**	**1**
Středočeský kraj *(R)*	**10 929**	**1 439 391**	**707 185**	**732 206**	**41,3**	**132**	**1 144**
Benešov	1 475	102 228	50 369	51 859	42,6	69	114
Beroun	704	100 517	49 556	50 961	41,2	143	85
Kladno	720	168 708	82 182	86 526	42,2	234	100
Kolín	748	107 268	53 109	54 159	41,7	143	90
Kutná Hora	917	78 072	38 587	39 485	43,1	85	88
Mělník	701	113 100	55 735	57 365	41,5	161	69
Mladá Boleslav	1 023	133 876	66 573	67 303	41,5	131	120
Nymburk	846	105 463	51 557	53 906	41,3	125	86
Praha-východ	755	198 312	97 189	101 123	38,8	263	110
Praha-západ	580	158 235	76 953	81 282	39,3	273	79
Příbram	1 563	117 554	57 668	59 886	43,1	75	120
Rakovník	896	56 058	27 707	28 351	43,2	63	83
Jihočeský kraj *(R)*	**10 058**	**652 303**	**321 352**	**330 951**	**43,1**	**65**	**624**
České Budějovice	1 638	200 426	97 973	102 453	42,3	122	109
Český Krumlov	1 614	62 038	31 148	30 890	42,1	38	47
Jindřichův Hradec	1 944	90 401	44 462	45 939	44,0	47	106
Písek	1 127	72 525	35 720	36 805	43,8	64	75
Prachatice	1 377	51 444	25 630	25 814	43,0	37	65
Strakonice	1 032	71 571	35 344	36 227	43,4	69	112
Tábor	1 326	103 898	51 075	52 823	43,6	78	110
Plzeňský kraj *(R)*	**7 649**	**605 388**	**297 189**	**308 199**	**42,8**	**79**	**501**
Domažlice	1 052	55 796	27 538	28 258	42,9	53	76
Klatovy	1 946	86 853	42 759	44 094	44,1	45	94
Plzeň-město	261	201 517	97 206	104 311	42,8	771	15
Plzeň-jih	1 068	70 989	35 484	35 505	42,7	66	99
Plzeň-sever	1 287	83 069	41 428	41 641	42,1	65	98
Rokycany	657	50 258	24 936	25 322	43,0	77	68
Tachov	1 378	56 906	27 838	29 068	41,8	41	51
Karlovarský kraj *(R)*	**3 310**	**293 595**	**143 370**	**150 225**	**43,4**	**89**	**134**
Cheb	1 046	92 636	44 930	47 706	43,0	89	40
Karlovy Vary	1 511	114 995	55 829	59 166	44,1	76	56
Sokolov	754	85 964	42 611	43 353	42,9	114	38
Ústecký kraj *(R)*	**5 339**	**812 337**	**399 879**	**412 458**	**42,6**	**152**	**354**
Děčín	909	127 269	62 988	64 281	43,1	140	52
Chomutov	936	124 035	61 166	62 869	42,3	133	44
Litoměřice	1 032	119 357	59 032	60 325	42,7	116	105
Louny	1 121	87 040	42 897	44 143	42,5	78	70
Most	467	108 116	52 877	55 239	42,7	231	26
Teplice	469	127 681	62 783	64 898	42,6	272	34
Ústí nad Labem	405	118 839	58 136	60 703	42,5	294	23

[1] zdroj: Český úřad zeměměřický a katastrální

[1] *source: Czech Office for Surveying, Mapping and Cadastre*

ÚZEMÍ *AREA*

2-1. Vybrané údaje o území ČR podle krajů a okresů k 31. 12. 2022

Selected data on the CR territory by Region and by District as at 31 December 2022

dokončení *End of table*

ČR, kraje, okresy *CR, Region, District*	Rozloha (km²)[1] *Area (km²)[1]*	Počet obyvatel *Population*	v tom muži *Males*	v tom ženy *Females*	Průměrný věk (roky) *Average age (years)*	Hustota obyvatelstva na 1 km² *Population density per km²*	Počet obcí *Number of municipalities*
Liberecký kraj *(R)*	**3 163**	**449 177**	**220 435**	**228 742**	**42,6**	**142**	**215**
Česká Lípa	1 073	103 344	51 107	52 237	42,5	96	57
Jablonec nad Nisou	439	92 908	45 319	47 589	43,0	212	35
Liberec	989	179 921	87 883	92 038	42,1	182	59
Semily	662	73 004	36 126	36 878	43,6	110	64
Královéhradecký kraj *(R)*	**4 759**	**555 267**	**272 756**	**282 511**	**43,5**	**117**	**448**
Hradec Králové	892	166 989	81 133	85 856	43,4	187	104
Jičín	887	80 578	39 865	40 713	43,4	91	111
Náchod	852	110 322	54 241	56 081	43,7	130	78
Rychnov nad Kněžnou	982	80 186	39 776	40 410	42,9	82	80
Trutnov	1 147	117 192	57 741	59 451	43,8	102	75
Pardubický kraj *(R)*	**4 519**	**528 761**	**261 290**	**267 471**	**42,7**	**117**	**451**
Chrudim	993	106 398	52 783	53 615	42,9	107	108
Pardubice	880	179 537	88 391	91 146	42,3	204	112
Svitavy	1 379	104 576	51 587	52 989	42,8	76	116
Ústí nad Orlicí	1 267	138 250	68 529	69 721	42,8	109	115
Kraj Vysočina *(R)*	**6 796**	**514 777**	**255 697**	**259 080**	**43,1**	**76**	**704**
Havlíčkův Brod	1 265	95 176	47 164	48 012	43,4	75	120
Jihlava	1 199	116 041	57 643	58 398	42,5	97	123
Pelhřimov	1 290	74 133	36 828	37 305	43,7	57	120
Třebíč	1 463	110 393	54 832	55 561	43,5	75	167
Žďár nad Sázavou	1 579	119 034	59 230	59 804	42,7	75	174
Jihomoravský kraj *(R)*	**7 188**	**1 217 200**	**596 399**	**620 801**	**42,5**	**169**	**673**
Blansko	862	110 046	54 161	55 885	42,8	128	116
Brno-město	230	396 101	191 980	204 121	42,5	1 721	1
Brno-venkov	1 499	231 056	113 882	117 174	41,2	154	187
Břeclav	1 038	117 576	57 585	59 991	43,1	113	63
Hodonín	1 099	152 119	74 997	77 122	44,1	138	82
Vyškov	869	94 274	46 615	47 659	41,9	109	80
Znojmo	1 590	116 028	57 179	58 849	42,6	73	144
Olomoucký kraj *(R)*	**5 272**	**631 802**	**309 040**	**322 762**	**43,3**	**120**	**402**
Jeseník	719	36 991	18 316	18 675	44,6	51	24
Olomouc	1 608	237 940	115 655	122 285	42,6	148	98
Prostějov	777	108 717	53 121	55 596	43,2	140	97
Přerov	854	128 180	62 897	65 283	43,9	150	105
Šumperk	1 313	119 974	59 051	60 923	43,7	91	78
Zlínský kraj *(R)*	**3 963**	**580 531**	**284 855**	**295 676**	**43,6**	**146**	**307**
Kroměříž	796	104 522	51 145	53 377	43,8	131	79
Uherské Hradiště	991	141 496	69 602	71 894	43,8	143	78
Vsetín	1 131	142 180	69 885	72 295	43,3	126	59
Zlín	1 045	192 333	94 223	98 110	43,6	184	91
Moravskoslezský kraj *(R)*	**5 431**	**1 189 674**	**582 694**	**606 980**	**43,3**	**219**	**300**
Bruntál	1 537	89 834	44 531	45 303	44,1	58	67
Frýdek-Místek	1 208	214 669	105 709	108 960	42,8	178	72
Karviná	356	242 166	118 441	123 725	44,0	680	17
Nový Jičín	882	151 814	74 946	76 868	42,6	172	54
Opava	1 116	175 042	85 591	89 451	43,0	157	77
Ostrava-město	332	316 149	153 476	162 673	43,4	954	13

[1] zdroj: Český úřad zeměměřický a katastrální

[1] *source: Czech Office for Surveying, Mapping and Cadastre*

2-2. Bilance půdy ve Středočeském kraji (stav k 31. 12.)

Land use in the Středočeský *Region as at 31 December*

Zdroj: Český úřad zeměměřický a katastrální — *Source: Czech Office for Surveying, Mapping and Cadastre*

v ha — *Hectares*

	2020	2021	2022	
Výměra	**1 092 850**	**1 092 847**	**1 092 851**	***Area, total***
Zemědělská půda	**657 928**	**657 653**	**657 316**	***Agricultural land***
v tom:				
orná půda	539 962	538 508	537 125	*Arable land*
zahrady	29 098	29 746	30 402	*Gardens*
ovocné sady	10 741	10 671	10 517	*Orchards*
trvalé travní porosty	74 877	75 522	76 051	*Permanent grasslands*
chmelnice	2 902	2 852	2 866	*Hop gardens*
vinice	350	355	354	*Vineyards*
Nezemědělská půda	**434 921**	**435 194**	**435 535**	***Non-agricultural land***
v tom:				
lesní pozemky	300 101	300 181	300 245	*Forest land*
vodní plochy	21 031	21 049	21 073	*Water body areas*
zastavěné plochy a nádvoří	21 974	22 052	22 114	*Built-up areas*
ostatní plochy	91 816	91 912	92 103	*Other areas*

2-3. Velikostní skupiny obcí ve Středočeském kraji (stav k 31. 12.)

Size groups of municipalities in the Středočeský *Region (as at 31 December)*

	2020	2021	2022	
Počet obcí celkem	**1 144**	**1 144**	**1 144**	***Number of municipalities, total***
v tom s počtem obyvatel:				*By population*
do 199	216	207	198	*Under 200*
200–499	367	376	370	*200–499*
500–999	283	283	290	*500–999*
1 000–1 999	155	152	157	*1 000–1 999*
2 000–4 999	82	87	84	*2 000–4 999*
5 000–19 999	36	34	38	*5 000–19 999*
20 000–49 999	4	4	6	*20 000–49 999*
50 000 a více	1	1	1	*50 000+*
Počet obyvatel celkem	**1 397 997**	**1 386 824**	**1 439 391**	***Population, total***
v tom v obcích s počtem obyvatel:				*In municipalities with population*
do 199	27 958	26 237	25 037	*Under 200*
200–499	123 445	125 675	123 771	*200–499*
500–999	197 549	197 680	203 811	*500–999*
1 000–1 999	211 930	206 597	217 280	*1 000–1 999*
2 000–4 999	251 425	266 065	252 464	*2 000–4 999*
5 000–19 999	386 722	371 652	375 132	*5 000–19 999*
20 000–49 999	130 072	126 015	173 460	*20 000–49 999*
50 000 a více	68 896	66 903	68 436	*50 000+*

2-4. Bilance půdy podle okresů k 31. 12. 2022
Land use by District as at 31 December 2022

Zdroj: Český úřad zeměměřický a katastrální
Source: Czech Office for Surveying, Mapping and Cadastre

v ha
Hectares

Kraj, okresy ***Region***, *District*	Zemědělská půda *Agricultural land*	z toho			Nezemědělská půda *Non-agricultural land*	v tom			
		orná půda *Arable land*	zahrady, ovocné sady *Gardens, orchards*	trvalé travní porosty *Permanent grasslands*		lesní pozemky *Forest land*	vodní plochy *Water body areas*	zastavěné plochy a nádvoří *Built-up areas*	ostatní *Other areas*
Středočeský kraj	**657 316**	**537 125**	**40 919**	**76 051**	**435 535**	**300 245**	**21 073**	**22 114**	**92 103**
Benešov	90 299	68 877	3 730	17 692	57 192	41 450	3 362	2 145	10 235
Beroun	34 381	24 516	2 535	7 312	35 982	27 276	909	1 375	6 423
Kladno	47 450	42 263	3 134	1 697	24 516	14 586	731	1 919	7 280
Kolín	55 231	48 866	4 245	2 119	19 530	9 491	1 728	1 817	6 493
Kutná Hora	59 454	49 622	3 555	6 234	32 281	21 924	1 737	1 775	6 845
Mělník	45 890	40 340	2 731	2 274	24 217	13 297	1 470	1 796	7 654
Mladá Boleslav	63 790	54 784	3 389	5 615	38 497	26 688	1 470	2 081	8 259
Nymburk	58 483	53 578	2 593	2 309	26 157	14 851	1 850	1 946	7 509
Praha-východ	47 605	38 175	5 600	3 817	27 941	16 994	1 218	2 328	7 401
Praha-západ	33 195	25 946	4 507	2 740	24 840	15 987	1 142	1 660	6 051
Příbram	74 675	51 483	3 273	19 918	81 617	63 526	4 205	2 001	11 884
Rakovník	46 864	38 673	1 627	4 324	42 765	34 174	1 251	1 271	6 069

2. Lesní pozemky podle krajů k 31. 12. 2022
Forest land by Region as at 31 December 2022

Zdroj: Český úřad zeměměřický a katastrální
Source: Czech Office for Surveying, Mapping and Cadastre

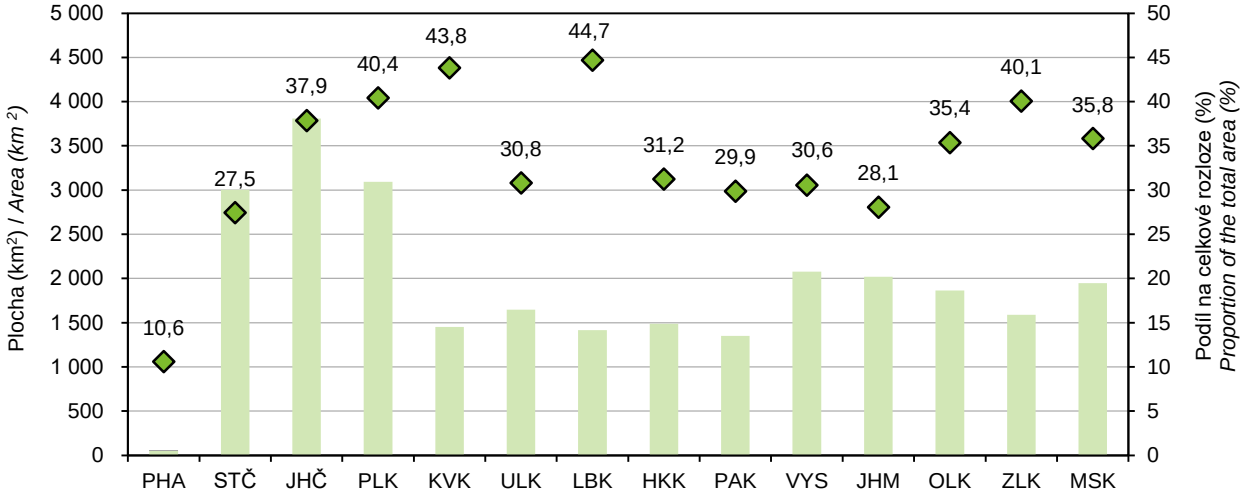

2-5. Velikostní skupiny obcí podle okresů k 31. 12. 2022
Size groups of municipalities by District as at 31 December 2022

Kraj, okresy ***Region***, *District*	Počet obcí celkem *Number of municipalities, total*	v tom s počtem obyvatel *By population*							
		do 199 *Under 200*	200–499	500–999	1 000–1 999	2 000–4 999	5 000–19 999	20 000–49 999	50 000 a více *50 000+*
Středočeský kraj	**1 144**	**198**	**370**	**290**	**157**	**84**	**38**	**6**	**1**
Benešov	114	34	38	22	11	6	3	-	-
Beroun	85	10	27	26	13	6	2	1	-
Kladno	100	12	36	26	12	10	3	-	1
Kolín	90	11	31	25	15	6	1	1	-
Kutná Hora	88	25	32	20	6	3	1	1	-
Mělník	69	10	14	22	14	6	2	1	-
Mladá Boleslav	120	29	53	20	8	5	4	1	-
Nymburk	86	10	33	27	10	2	4	-	-
Praha-východ	110	3	20	35	27	19	6	-	-
Praha-západ	79	1	11	22	22	15	8	-	-
Příbram	120	23	51	27	10	6	2	1	-
Rakovník	83	30	24	18	9	-	2	-	-

dokončení *End of table*

Kraj, okresy ***Region***, *District*	Počet obyvatel celkem *Population, total*	v tom v obcích s počtem obyvatel *In municipalities with population*							
		do 199 *Under 200*	200–499	500–999	1 000–1 999	2 000–4 999	5 000–19 999	20 000–49 999	50 000 a více *50 000+*
Středočeský kraj	**1 439 391**	**25 037**	**123 771**	**203 811**	**217 280**	**252 464**	**375 132**	**173 460**	**68 436**
Benešov	102 228	3 724	12 688	15 830	14 838	21 104	34 044	-	-
Beroun	100 517	1 349	8 850	18 350	17 917	15 233	18 009	20 809	-
Kladno	168 708	1 678	11 793	17 415	16 341	26 134	26 911	-	68 436
Kolín	107 268	1 565	10 375	17 066	21 613	15 999	7 361	33 289	-
Kutná Hora	78 072	3 079	10 489	14 056	7 490	11 073	10 468	21 417	-
Mělník	113 100	1 454	5 383	15 703	19 294	16 074	34 990	20 202	-
Mladá Boleslav	133 876	3 809	18 197	14 283	9 594	15 997	26 996	45 000	-
Nymburk	105 463	1 552	10 764	18 681	14 351	6 108	54 007	-	-
Praha-východ	198 312	377	7 051	25 540	38 349	59 201	67 794	-	-
Praha-západ	158 235	113	3 890	16 279	32 408	47 927	57 618	-	-
Příbram	117 554	2 935	16 824	18 295	13 479	17 614	15 664	32 743	-
Rakovník	56 058	3 402	7 467	12 313	11 606	-	21 270	-	-

PODNEBÍ *CLIMATE*

2-6. Klimatické hodnoty naměřené v meteorologických stanicích na území Středočeského kraje
Climatic data measured at weather stations in the Středočeský *Region*

Zdroj: Český hydrometeorologický ústav *Source: Czech Hydrometeorological Institute*

Meteorologická stanice (nadmořská výška) *Weather station (altitude in metres)*	Měsíc *Month* 1.	2.	3.	4.	5.	6.	7.	8.	9.	10.	11.	12.	Rok celkem *Year, total*
	Průměrná teplota vzduchu (°C) *Average air temperature (°C)*												
Brandýs n. L. (179 m n.m.)													
H	2,8	5,3	5,0	8,3	16,5	20,7	20,1	20,6	13,9	11,2	5,0	1,9	10,9
N	0,3	1,5	5,1	10,4	14,9	18,3	20,2	19,6	14,7	9,5	4,9	1,4	10,1
Neumětely (322 m n.m.)													
H	1,9	4,3	3,5	7,2	15,1	19,5	19,4	19,5	12,7	11,3	4,7	1,6	10,1
N	-0,2	0,7	4,1	9,1	13,7	17,1	18,9	18,4	13,5	8,7	4,0	0,8	9,1
Ondřejov (485 m n.m.)													
H	0,6	3,1	4,3	6,5	14,6	19,0	18,7	19,2	12,0	11,3	4,3	0,4	9,5
N	-1,2	-0,1	3,5	8,8	13,2	16,5	18,4	18,3	13,5	8,3	3,3	-0,3	8,5
Semčice (234 m n.m.)													
H	1,7	4,4	5,1	8,0	15,6	20,2	19,9	21,0	13,7	11,6	4,9	1,5	10,6
N	-0,5	0,6	4,5	10,1	14,6	17,8	19,7	19,4	14,6	9,4	4,5	0,6	9,6
	Úhrn srážek (mm) *Total precipitation (mm)*												
Brandýs n. L. (179 m n.m.)													
H	25,4	16,2	10,9	37,7	19,3	133,7	84,5	68,8	42,9	22,3	45,8	48,0	555,5
N	29,9	26,3	35,2	27,6	61,4	85,7	80,8	69,3	48,5	38,4	35,2	35,0	573,4
Sr	84,9	61,6	31,0	136,6	31,4	156,0	104,6	99,3	88,5	58,1	130,1	137,1	96,9
Neumětely (322 m n.m.)													
H	20,6	9,7	18,3	43,9	28,2	153,8	67,5	101,9	86,7	23,9	35,3	34,9	624,7
N	25,3	23,4	32,7	29,2	63,8	75,6	74,2	73,1	43,3	35,7	32,2	28,9	537,4
Sr	81,4	41,5	56,0	150,3	44,2	203,4	91,0	139,4	200,2	66,9	109,6	120,8	116,2
Ondřejov (485 m n.m.)													
H	45,0	23,3	14,0	37,4	32,7	179,1	127,3	112,8	63,5	21,4	52,4	63,0	771,9
N	41,9	35,2	46,8	35,6	70,1	82,6	86,7	82,4	54,1	47,7	41,0	42,1	666,0
Sr	107,4	66,2	29,9	105,1	46,6	216,8	146,8	136,9	117,4	44,9	127,8	149,6	115,9
Semčice (234 m n.m.)													
H	38,2	33,2	11,7	31,6	42,3	106,9	36,1	52,0	68,0	19,1	46,8	53,6	539,5
N	36,3	29,9	41,6	30,7	58,8	78,2	81,1	69,4	52,2	41,0	38,2	40,7	598,0
Sr	105,2	111,0	28,1	102,9	71,9	136,7	44,5	74,9	130,3	46,6	122,5	131,7	90,2
	Trvání slunečního svitu (h) *Sunshine duration (h)*												
Brandýs n. L. (179 m n.m.)													
H	44,5	86,2	221,7	172,1	273,5	282,8	270,0	239,2	141,6	95,6	48,6	40,3	1 916,1
N	41,1	68,8	118,8	190,2	223,5	224,6	235,4	230,8	150,7	87,0	42,6	33,4	1 646,9
Sv	108,3	125,3	186,6	90,5	122,4	125,9	114,7	103,6	94,0	109,9	114,1	120,7	116,3
Neumětely (322 m n.m.)													
H	41,6	88,7	218,6	156,9	241,1	254,8	246,9	225,8	140,4	129,1	64,9	40,6	1 849,4
N	48,9	77,4	121,8	181,7	212,9	218,1	230,8	221,4	156,9	102,9	47,3	40,7	1 660,8
Sv	85,1	114,6	179,5	86,4	113,2	116,8	107,0	102,0	89,5	125,5	137,2	99,8	111,4
Ondřejov (485 m n.m.)													
H	45,7	92,7	228,6	167,3	244,5	262,7	263,8	246,4	132,8	135,5	76,4	43,0	1 939,4
N	.	.	.	.	.	.	.	.	.	.	.	.	.
Sv	.	.	.	.	.	.	.	.	.	.	.	.	.
Semčice (234 m n.m.)													
H	43,5	98,0	236,9	170,1	261,5	280,4	259,1	239,4	145,6	144,3	40,6	33,5	1 952,9
N	46,8	75,8	125,8	190,0	226,5	229,8	236,4	228,9	162,4	105,9	46,2	38,4	1 712,8
Sv	92,9	129,3	188,3	89,5	115,5	122,0	109,6	104,6	89,7	136,3	87,9	87,2	114,0

H – klimatické hodnoty naměřené v roce 2022
N – normály klimatických hodnot za období 1991 až 2020
Sr – průměrný úhrn srážek v roce 2022 v % průměrného srážkového normálu
Sv – průměrná doba trvání slunečního svitu v roce 2022 v % průměrného normálu

H – climatic data measured in 2022
N – long-term averages of climatic data for the period 1991–2020
Sr – average total precipitation in 2022 as percentage of the long-term average
Sv – average sunshine duration in 2022 as percentage of the long-term average

2-7. Extrémní hodnoty meteorologických prvků ve Středočeském kraji
Extreme weather data in the Středočeský *Region*

Zdroj: Český hydrometeorologický ústav — *Source: Czech Hydrometeorological Institute*

Meteorologická stanice (nadmořská výška) *Weather station (altitude in metres)*	Nejvyšší denní maximální teplota vzduchu *Highest maximum daily air temperature*		Nejnižší denní minimální teplota vzduchu *Lowest minimum daily air temperature*		Nejvyšší denní úhrn srážek *Highest daily total precipitation*		Nejvyšší výška sněhové pokrývky *Deepest snow cover*	
	°C	datum měření *Measured on*	°C	datum měření *Measured on*	mm	datum měření *Measured on*	cm	datum měření *Measured on*
Brandýs n. L. (179 m n.m.)								
2020	34,5	28. 6.	-6,2	21. 1.	40,6	25. 9.	2,0	31. 3.
2021	34,7	20. 6.	-14,7	15. 2.	57,6	8. 7.	14,0	9. - 10. 2.
2022	37,6	19. 6.	-12,1	18. 12.	44,6	29. 7.	11,0	17. 12.
Neumětely (322 m n.m.)								
2020	33,8	21. 8.	-9,2	2. 1.	46,1	10. 8.	1,0	12.2., 21.3., 3.12.
2021	34,3	19. 6.	-19,7	15. 2.	36,2	8. 7.	8,0	8. - 11. 2.
2022	36,1	19. 6.	-13,7	18. 12.	35,1	20. 8.	7,0	17. 12.
Ondřejov (485 m n.m.)								
2020	31,9	21. 8.	-5,7	1. 4.	34,1	13. 10.	2,0	5. 2.
2021	31,3	20. 6.	-12,0	13. 2.	37,2	1. 5.	26,0	14. a 16. 1.
2022	33,6	19. 6.	-11,5	19. 12.	72,4	29. 7.	21,0	17. a 18. 12.
Semčice (234 m n.m.)								
2020	34,0	28. 7.	-7,2	1. 4.	63,5	2. 8.	1,0	29. 2., 3. 12.
2021	32,8	20. 6.	-16,4	12. 2.	42,3	5. 10.	13,0	1. 2.
2022	35,2	5. 8.	-10,5	13. 12.	32,7	29. 6.	-	-

3. Průměrná roční teplota vzduchu podle krajů v roce 2022
Average annual air temperature by Region in 2022

Zdroj: Český hydrometeorologický ústav
Source: Czech Hydrometeorological Institute

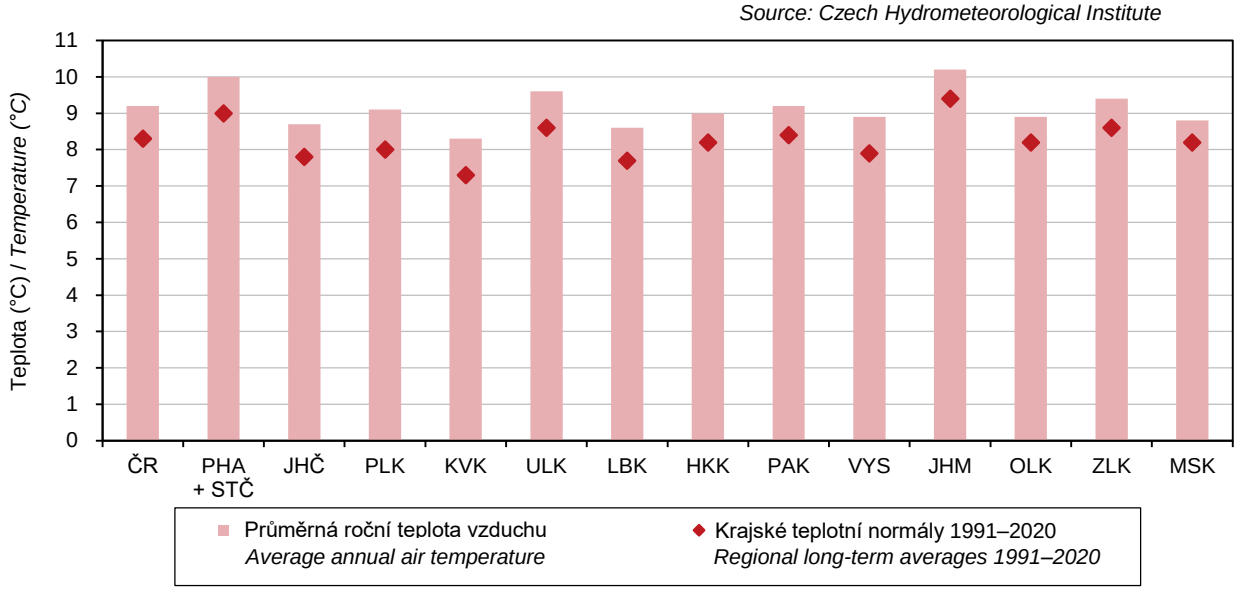

3-1. Zvláště chráněná území ve Středočeském kraji k 31. 12.

Specially protected areas in the Středočeském Region as at 31 December

Zdroj Agentura ochrany přírody a krajiny ČR — *Source: Nature Conservation Agency of the Czech Republic*

	2020	2021	2022	
	Počet	*Number*		
Zvláště chráněná území celkem	314	315	317	***Specially protected areas, total***
v tom:				
národní parky	-	-	-	*National parks*
chráněné krajinné oblasti	6	6	6	*Protected landscape areas*
národní přírodní rezervace	13	13	13	*National nature reserves*
národní přírodní památky	22	22	22	*National nature monuments*
přírodní rezervace	78	79	80	*Nature reserves*
přírodní památky	195	195	196	*Nature monuments*
	Rozloha (ha)[1]	*Area (ha)* [1]		
Zvláště chráněná území celkem[2]	119 835	119 835	119 835	***Specially protected areas, total*** [2]
v tom:				
národní parky	-	-	-	*National parks*
chráněné krajinné oblasti	109 785	109 786	109 786	*Protected landscape areas*
národní přírodní rezervace	4 276	4 276	4 275	*National nature reserves*
národní přírodní památky	1 860	1 860	1 860	*National nature monuments*
přírodní rezervace	6 858	6 890	6 916	*Nature reserves*
přírodní památky	3 973	3 973	4 028	*Nature monuments*

[1] rozloha vypočítávána z obvodových hranic zvláště chráněných území

[2] celková rozloha neodpovídá součtu jednotlivých kategorií zvláště chráněných území, neboť některá zvláště chráněná území se vzájemně překrývají

[1] Areas are calculated using borders of the specially protected areas.

[2] The total area is not equal to the sum of areas of the specially protected areas of individual categories as some specially protected areas are overlapping.

4. Zvláště chráněná území podle krajů k 31. 12. 2022

Specially protected areas by Region as at 31 December 2022

Zdroj: Agentura ochrany přírody a krajiny ČR
Source: Nature Conservation Agency of the Czech Republic

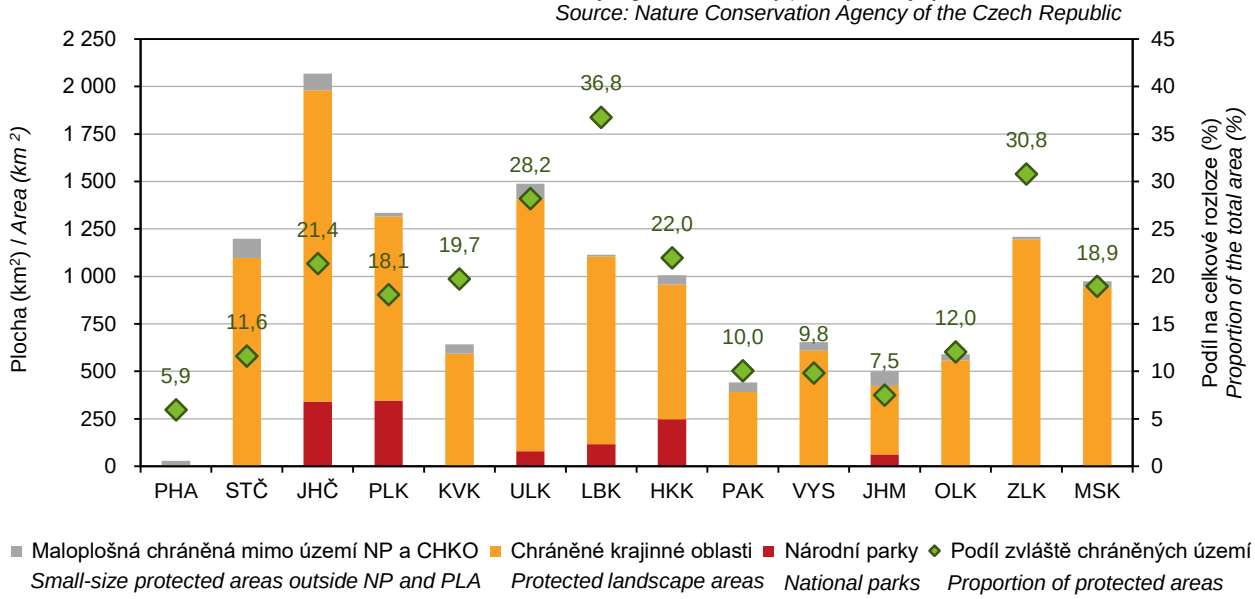

3-2. Zvláště chráněná území podle okresů k 31. 12. 2022

Specially protected areas by District as at 31 December 2022

Zdroj: Agentura ochrany přírody a krajiny ČR *Source: Nature Conservation Agency of the Czech Republic*

Kraj, okresy ***Region***, *District*	Zvláště chráněná území celkem *Specially protected areas, total*	v tom					
		národní parky *National parks*	chráněné krajinné oblasti *Protected landscape areas*	národní přírodní rezervace *National nature reserves*	národní přírodní památky *National nature monuments*	přírodní rezervace *Nature reserves*	přírodní památky *Nature monuments*
	Počet[1] *Number*[1]						
Středočeský kraj	**317**	**-**	**6**	**13**	**22**	**80**	**196**
Benešov	33	-	1	1	1	8	22
Beroun	31	-	3	4	3	6	15
Kladno	31	-	1	1	2	3	24
Kolín	24	-	-	2	2	7	13
Kutná Hora	14	-	-	-	2	3	9
Mělník	32	-	1	-	2	8	21
Mladá Boleslav	30	-	2	-	4	5	19
Nymburk	27	-	-	3	5	3	16
Praha-východ	19	-	-	2	-	4	13
Praha-západ	20	-	1	-	2	6	11
Příbram	39	-	1	1	-	9	28
Rakovník	37	-	1	4	-	21	11
	Rozloha (ha)[2, 3] *Area (ha)*[2, 3]						
Středočeský kraj	**119 835**	**-**	**109 786**	**4 275**	**1 860**	**6 916**	**4 028**
Benešov	4 424	-	4 029	42	34	331	110
Beroun	30 812	-	30 586	2 292	75	237	267
Kladno	8 055	-	7 530	62	9	92	440
Kolín	746	-	-	30	305	297	114
Kutná Hora	530	-	-	-	3	58	469
Mělník	14 492	-	13 147	-	27	3 224	425
Mladá Boleslav	6 856	-	5 290	-	855	922	459
Nymburk	2 201	-	-	592	503	397	710
Praha-východ	1 051	-	-	734	-	238	80
Praha-západ	3 189	-	2 763	-	48	320	196
Příbram	18 058	-	17 314	61	-	304	584
Rakovník	29 420	-	29 126	463	-	495	173

[1] počet zvláště chráněných území za kraj nemusí odpovídat součtu za okresy, neboť zvláště chráněná území se rozkládají na území více okresů

[2] celková rozloha neodpovídá součtu jednotlivých kategorií zvláště chráněných území, neboť některá zvláště chráněná území se vzájemně překrývají

[3] rozloha vypočítávána z obvodových hranic zvláště chráněných území

[1] The number of specially protected areas in the Region may not be equal to the sum of their numbers for Districts, as some specially protected areas are located on territories of several Districts.

[2] The total area is not equal to the sum of areas of the specially protected areas of individual categories as some specially protected areas are overlapping.

[3] Areas are calculated using borders of the specially protected areas.

ŽIVOTNÍ PROSTŘEDÍ *ENVIRONMENT*

3-3. Evropsky významné lokality a ptačí oblasti podle soustavy Natura 2000 podle okresů k 31. 12. 2022

Habitats Directive sites (SCIs) and Birds Directive sites (SPAs) of the Natura 2000 network by District as at 31 December 2022

Zdroj: Agentura ochrany přírody a krajiny ČR *Source: Nature Conservation Agency of the Czech Republic*

Kraj, okresy *Region*, *District*	Evropsky významné lokality *Habitats Directive sites (SCIs)*		Ptačí oblasti *Birds Directive sites (SPAs)*	
	počet[1)] *Number*[1)]	rozloha (ha) *Area (ha)*	počet[1)] *Number*[1)]	rozloha (ha) *Area (ha)*
Středočeský kraj	**172**	**33 101**	**5**	**39 150**
Benešov	19	1 573	-	-
Beroun	17	4 119	1	6 224
Kladno	15	2 993	1	4 348
Kolín	9	1 309	1	577
Kutná Hora	9	511	-	-
Mělník	12	7 976	-	-
Mladá Boleslav	19	2 249	1	795
Nymburk	22	6 271	2	6 153
Praha-východ	10	597	-	-
Praha-západ	13	871	-	-
Příbram	37	2 302	1	3 040
Rakovník	17	2 329	1	18 012

[1)] počet lokalit a oblastí za kraj nemusí odpovídat součtu za okresy, neboť lokality a oblasti se rozkládají na území více okresů

[1)] The number of sites in the Region may not be equal to their sum for Districts, as sites are located on territories of several Districts.

3-4. Investice a neinvestiční náklady na ochranu životního prostředí ve Středočeském kraji

Investments and non-investment expenditure on environmental protection in the Středočeský Region

v tis. Kč, běžné ceny *CZK thousand, current prices*

	2020	2021	2022	
Investice na území kraje				***Investments in the Region***
Investice celkem	4 423 784	2 882 455	3 830 979	*Investments, total*
Investoři se sídlem v kraji				***Investors with the registered office in the Region***
Investice celkem	3 365 168	2 575 523	3 019 417	*Investments, total*
v tom:				
ochrana ovzduší a klimatu	810 670	286 650	643 089	*Protection of ambient air and climate*
nakládání s odpadními vodami	1 788 774	1 817 069	1 786 167	*Wastewater management*
nakládání s odpady	498 808	363 823	352 222	*Waste management*
ostatní	266 916	107 981	237 939	*Other*
Neinvestiční náklady celkem	8 584 989	9 655 202	10 410 203	*Non-investment expenditure, total*
v tom:				
ochrana ovzduší a klimatu	614 487	582 404	637 010	*Protection of ambient air and climate*
nakládání s odpadními vodami	1 680 856	1 798 889	1 995 517	*Wastewater management*
nakládání s odpady	5 800 905	6 802 585	7 147 245	*Waste management*
ostatní	488 741	471 324	630 431	*Other*

3-5. Investice a neinvestiční náklady na ochranu životního prostředí podle okresu sídla investora v roce 2022

Investments and non-investment expenditure on environmental protection by District of the investor's registered office in 2022

v tis. Kč, běžné ceny — *CZK thousand, current prices*

Kraj, okresy ***Region**, District*	Celkem *Total*	z toho ochrana ovzduší a klimatu *Protection of ambient air and climate*	nakládání s odpadními vodami *Wastewater management*	nakládání s odpady *Waste management*	ochrana a sanace půdy, podzemních a povrchových vod *Protection and remediation of soil, groundwater, and surface water*
	Investice			*Investments*	
Středočeský kraj	**3 019 417**	**643 089**	**1 786 167**	**352 222**	**131 305**
Benešov	150 123	-	128 241	20 502	i.d.
Beroun	122 054	29 358	70 794	13 040	i.d.
Kladno	69 171	i.d.	37 927	14 558	i.d.
Kolín	397 970	241 983	115 705	36 116	i.d.
Kutná Hora	96 173	1 843	77 076	5 948	-
Mělník	346 142	34 787	186 821	19 735	98 402
Mladá Boleslav	450 646	32 340	352 428	38 077	i.d.
Nymburk	72 384	5 607	31 087	24 788	i.d.
Praha-východ	577 636	199 871	355 184	15 334	i.d.
Praha-západ	320 331	i.d.	194 303	96 740	2 984
Příbram	190 407	16 198	111 564	61 673	i.d.
Rakovník	226 380	76 415	125 037	5 711	14 353
	Neinvestiční náklady			*Non-investment expenditure*	
Středočeský kraj	**10 410 203**	**637 010**	**1 995 517**	**7 147 245**	**491 143**
Benešov	451 419	6 934	157 725	280 212	957
Beroun	412 573	19 313	84 120	292 300	4 815
Kladno	1 195 071	109 945	198 938	481 377	377 947
Kolín	666 757	21 588	81 285	542 612	11 829
Kutná Hora	364 512	1 086	151 862	207 648	311
Mělník	773 625	65 413	151 430	515 357	26 965
Mladá Boleslav	1 625 012	318 754	574 116	664 723	44 766
Nymburk	451 984	11 816	205 452	229 987	1 992
Praha-východ	555 697	7 154	139 820	392 244	3 594
Praha-západ	760 451	2 994	120 053	602 953	13 064
Příbram	2 948 552	49 192	89 697	2 800 594	3 379
Rakovník	204 550	22 821	41 019	137 238	1 524

5. Investice na ochranu životního prostředí podle kraje sídla investora v roce 2022

Environmental protection investments by Region of the investor's registered office in 2022

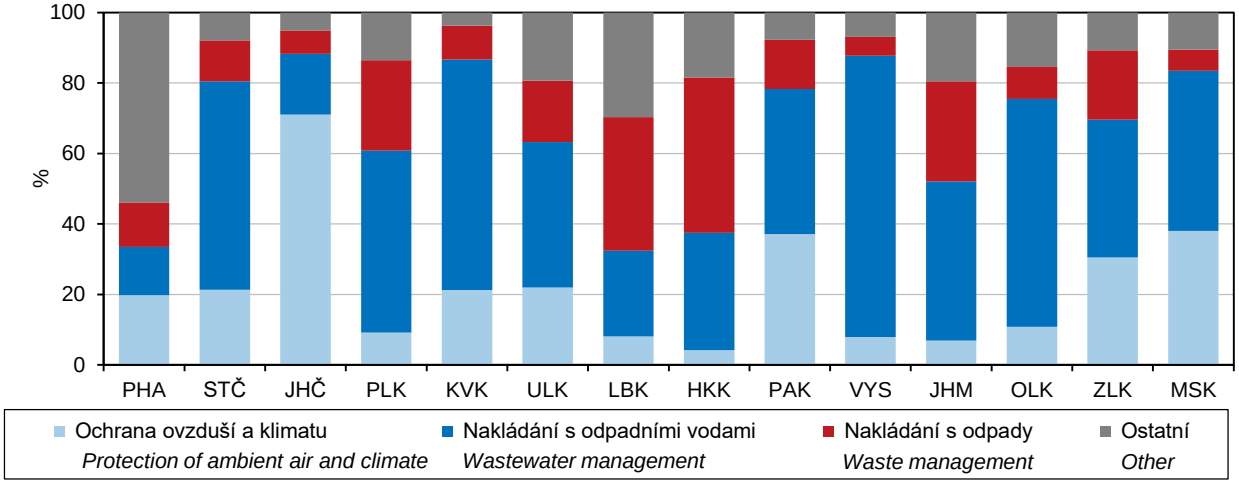

3-6. Emise hlavních znečišťujících látek do ovzduší*) ve Středočeském kraji
*Emissions of main air pollutants *) in the* Středočeský *Region*

Zdroj: Český hydrometeorologický ústav — *Source: Czech Hydrometeorological Institute*

v t — *Tonnes*

	2019	2020	2021	
	Celkem (REZZO 1–4) *Total (REZZO 1–4)*			
Tuhé znečišťující látky	7 654	7 237	10 001	*Particulate matter*
Oxid siřičitý (SO_2)	13 531	8 962	8 058	*Sulphur dioxide (SO_2)*
Oxidy dusíku (NO_x)	24 506	20 955	20 535	*Nitrogen oxides (NO_x)*
Oxid uhelnatý (CO)	79 819	78 953	109 949	*Carbon monoxide (CO)*
	Stacionární zdroje (REZZO 1–3) *Stationary sources (REZZO 1–3)*			
Tuhé znečišťující látky	6 689	6 329	9 082	*Particulate matter*
Oxid siřičitý (SO_2)	13 505	8 941	8 039	*Sulphur dioxide (SO_2)*
Oxidy dusíku (NO_x)	14 362	11 840	11 564	*Nitrogen oxides (NO_x)*
Oxid uhelnatý (CO)	64 206	65 325	95 742	*Carbon monoxide (CO)*
	Mobilní zdroje (REZZO 4) *Mobile sources (REZZO 4)*			
Tuhé znečišťující látky	966	908	919	*Particulate matter*
Oxid siřičitý (SO_2)	27	21	20	*Sulphur dioxide (SO_2)*
Oxidy dusíku (NO_x)	10 143	9 115	8 970	*Nitrogen oxides (NO_x)*
Oxid uhelnatý (CO)	15 613	13 628	14 206	*Carbon monoxide (CO)*

*) Emise za rok 2021 byly vypočteny podle nové metodiky (viz metodické vysvětlivky).
Data byla převzata dne 10. 11. 2023.

*) *Emissions for 2021 were calculated according to a new methodology (see methodological notes).*
Data were obtained on 10 November 2023.

3-7. Emise hlavních znečišťujících látek do ovzduší*) za REZZO 1–3 ve Středočeském kraji
*Emissions of main air pollutants *) for REZZO 1–3 in the* Středočeský *Region*

Zdroj: Český hydrometeorologický ústav — *Source: Czech Hydrometeorological Institute*

	2019	2020	2021	
	Celkem (t) *Total (tonnes)*			
Tuhé znečišťující látky	6 689	6 329	9 082	*Particulate matter*
Oxid siřičitý (SO_2)	13 505	8 941	8 039	*Sulphur dioxide (SO_2)*
Oxidy dusíku (NO_x)	14 362	11 840	11 564	*Nitrogen oxides (NO_x)*
Oxid uhelnatý (CO)	64 206	65 325	95 742	*Carbon monoxide (CO)*
	Měrné emise (t/km^2) *Specific emissions (t/km^2)*			
Tuhé znečišťující látky	0,61	0,58	0,83	*Particulate matter*
Oxid siřičitý (SO_2)	1,24	0,82	0,74	*Sulphur dioxide (SO_2)*
Oxidy dusíku (NO_x)	1,31	1,08	1,06	*Nitrogen oxides (NO_x)*
Oxid uhelnatý (CO)	5,88	5,98	8,76	*Carbon monoxide (CO)*
	Měrné emise (kg/obyvatele) *Specific emissions (kilograms per capita)*			
Tuhé znečišťující látky	4,86	4,55	6,58	*Particulate matter*
Oxid siřičitý (SO_2)	9,80	6,42	5,83	*Sulphur dioxide (SO_2)*
Oxidy dusíku (NO_x)	10,43	8,50	8,38	*Nitrogen oxides (NO_x)*
Oxid uhelnatý (CO)	46,61	46,92	69,38	*Carbon monoxide (CO)*

*) Emise za rok 2021 byly vypočteny podle nové metodiky (viz metodické vysvětlivky).
Data byla převzata dne 10. 11. 2023.

*) *Emissions for 2021 were calculated according to a new methodology (see methodological notes).*
Data were obtained on 10 November 2023.

ŽIVOTNÍ PROSTŘEDÍ — *ENVIRONMENT*

3-8. Produkce odpadů celkem ve Středočeském kraji
Waste generation in the Středočeský *Region*

	2020	2021	2022	
	tuny *Tonnes*			
Produkce odpadů	**5 038 368**	**5 036 257**	**5 325 521**	***Waste generation***
z toho nebezpečných	271 264	273 308	210 951	*Hazardous*
	kg na obyvatele *Kilograms per capita*			
Produkce odpadů	**3 618**	**3 649**	**3 731**	***Waste generation***
z toho nebezpečných	195	198	148	*Hazardous*

3-9. Produkce komunálních odpadů ve Středočeském kraji
Municipal waste generation in the Středočeský *Region*

	2020	2021	2022	
	tuny *Tonnes*			
Produkce komunálních odpadů[1)]	**820 906**	**774 103**	**765 751**	***Municipal waste generation***[1)]
z toho nebezpečných	2 650	2 013	1 521	*Hazardous*
z toho:				
odpady od obcí[2)]	656 690	617 018	600 834	*Waste from municipalities*[2)]
z toho nebezpečné	1 563	1 310	1 126	*Hazardous*
	kg na obyvatele *Kilograms per capita*			
Produkce komunálních odpadů[1)]	**590**	**561**	**536**	***Municipal waste generation***[1)]
z toho nebezpečných	1,9	1,5	1,1	*Hazardous*
z toho:				
odpady od obcí[2)]	472	447	421	*Waste from municipalities*[2)]
z toho nebezpečné	1,1	0,9	0,8	*Hazardous*

[1)] odpady z domácností a odpady podobné povahy a složení, bez ohledu na to, kdo tento odpad produkuje nebo sbírá

[2)] komunální odpad vykázaný obcemi a podniky zapojenými do obecního systému sběru odpadu

[1)] *Waste from households and waste similar in nature and composition to household waste regardless who generates or collects the waste.*

[2)] *Municipal waste reported by municipalities and businesses involved in the municipal waste collection system.*

6. Produkce komunálních odpadů podle krajů v roce 2022
Municipal waste generation by Region in 2022

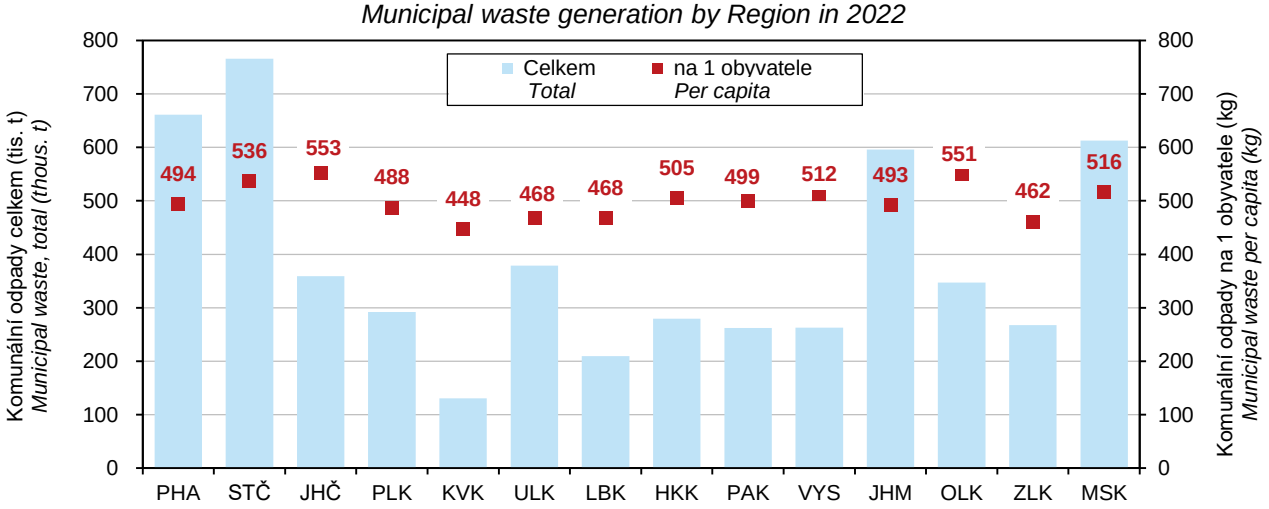

3-10. Vodovody a kanalizace pro veřejnou potřebu ve Středočeském kraji
Public water supply and sewerage systems in the Středočeský *Region*

	2020	2021	2022	
	Vodovody *Water supply systems*			
Obyvatelé zásobovaní vodou z vodovodů pro veřejnou potřebu (osoby)	1 195 780	1 220 081	1 232 825	*Population supplied with water from public water supply systems (persons)*
Podíl obyvatel zásobovaných vodou z vodovodů pro veřejnou potřebu (%)[1]	85,9	88,4	88,4	*Percentage of population supplied with water from public water supply systems [1]*
Voda vyrobená pitná z vodovodů pro veřejnou potřebu (tis. m^3)	59 272	58 630	56 818	*Production of drinking water supplied from public water supply systems (thous. m^3)*
Voda fakturovaná pitná (tis. m^3)	55 090	55 600	55 618	*Drinking water invoiced (thous. m^3)*
z toho pro domácnosti[2]	39 405	40 387	39 157	*to households [2]*
Specifické množství vody fakturované celkem (l/os./den)	125,9	124,9	123,6	*Specific volume of water invoiced, total (litres/capita/day)*
z toho domácnostem	90,0	90,7	87,0	*to households*
Cena vody (Kč/m^3) bez DPH	45,1	47,1	50,0	*Water supply charges (CZK/ m^3) excl. VAT*
Cena stočného (Kč/m^3) bez DPH	36,6	38,5	41,7	*Sewage collection charges (CZK/ m^3) excl. VAT*
	Kanalizace *Sewerage systems*			
Obyvatelé bydlící v domech napojených na kanalizaci pro veřejnou potřebu	1 041 044	1 061 448	1 086 774	*Population living in houses connected to public sewerage systems*
z toho osoby napojené na kanalizaci s koncovou ČOV	1 039 455	1 059 566	1 085 397	*Population connected to public sewerage systems with end-of-pipe WWTPs*
Podíl obyvatel bydlících v domech napojených na kanalizaci pro veřejnou potřebu (%)[1]	74,8	76,9	77,9	*Percentage of population living in houses connected to public sewerage systems [1]*
Vypouštěné odpadní vody do kanalizace pro veřejnou potřebu (tis. m^3)	58 552	59 037	59 615	*Wastewater discharged into public sewerage systems (thous. m^3)*
z toho bez zpoplatněných srážkových vod	51 705	52 571	53 167	*excluding chargeable rainwater*
Čištěné odpadní vody (bez srážkových vod) (tis. m^3)	51 573	52 423	53 093	*Wastewater treated (excluding rainwater) (thous. m^3)*
Podíl čištěných odpadních vod (%)	99,7	99,7	99,9	*Percentage of wastewater treated*

[1] z celkového počtu obyvatel (střední stav v roce)
[2] viz metodické vysvětlivky

[1] based on the mid-year population of the year
[2] See methodological notes.

7. Množství vypouštěných a čištěných odpadních vod podle krajů v roce 2022
Amount of wastewater discharged and treated by Region in 2022

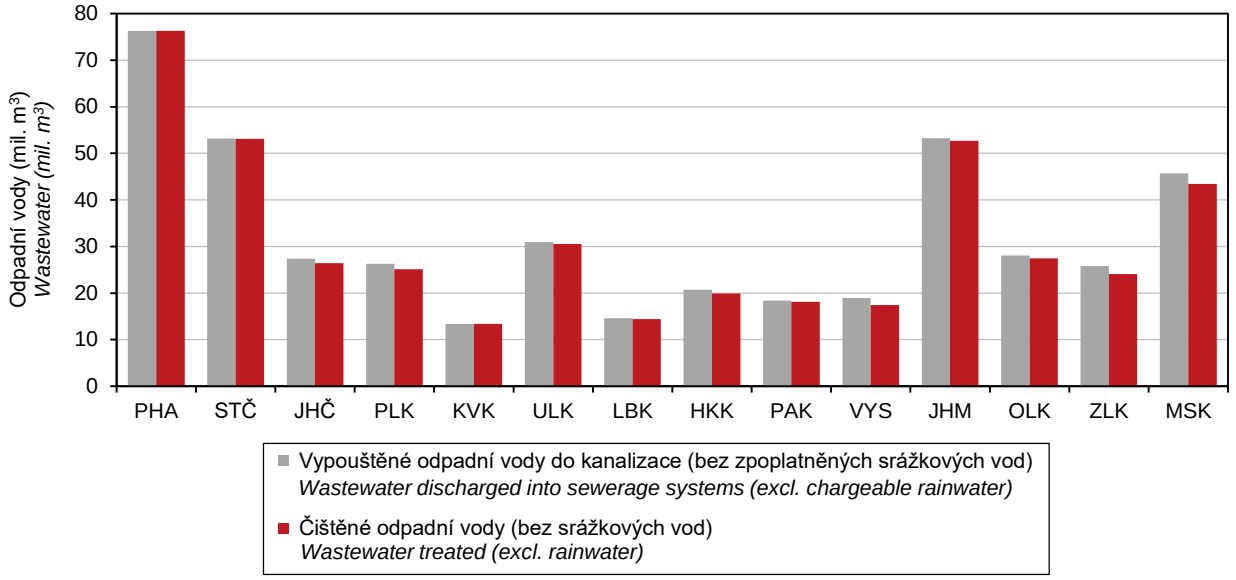

3-11. Čistírny odpadních vod pro veřejnou potřebu ve Středočeském kraji
Public wastewater treatment plants in the Středočeský *Region*

	2020	2021	2022	
Čistírny odpadních vod (ČOV) celkem	**542**	**557**	**568**	***Wastewater treatment plants (WWTPs), total***
v tom:				
mechanické	1	1	1	*with primary (mechanical) treatment*
mechanicko-biologické	541	556	567	*with secondary (mechanical-biological) treatment*
z toho s dalším odstraňováním:				*with additional removal of*
dusíku (N)	165	167	165	*nitrogen (N)*
fosforu (P)	30	34	34	*phosphorus (P)*
dusíku i fosforu současně (N + P)	219	225	232	*both N + P*
Celková kapacita ČOV (m^3/den)	351 719	350 637	352 619	*Total capacity of WWTPs (m^3/day)*

3-12. Produkce kalů a způsob jejich zneškodnění ve Středočeském kraji
Sludge generation and sludge disposal methods in the Středočeský *Region*

v t sušiny *Tonnes of dry matter*

	2020	2021	2022	
Produkce kalů celkem[1)]	**21 175**	**21 533**	**23 255**	***Sludge generation, total[1)]***
Způsob zneškodnění kalů:				*Sludge disposal method*
přímá aplikace a rekultivace	4 540	4 584	6 546	*Direct application and land reclamation*
kompostování	14 236	13 933	14 127	*Composting*
skládkování	2 273	2 321	2 290	*Landfilling*
spalování	1	236	47	*Incineration*
jinak	125	459	245	*Other method*

[1)] kaly vzniklé v čistírnách odpadních vod

[1)] *Sludge generated in wastewater treatment plants.*

8. Způsoby zneškodnění čistírenských kalů podle krajů v roce 2022
Wastewater treatment sludge disposal method by Region in 2022

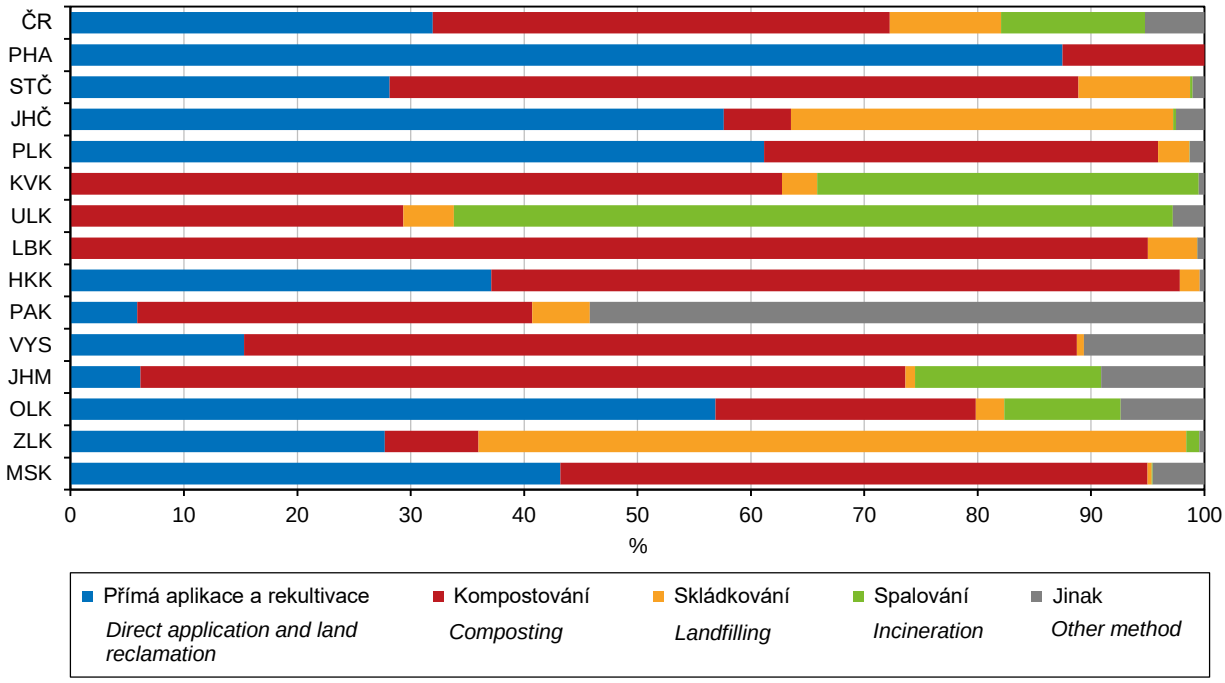

OBYVATELSTVO *POPULATION*

4-1. Vybrané demografické údaje ve Středočeském kraji
Selected demographic data in the Středočeský *Region*

	2020	2021	2022	
Střední stav obyvatel	1 392 407	[1] 1 380 006	1 427 394	*Mid-year population*
muži	688 825	[1] 681 811	701 910	*Males*
ženy	703 582	[1] 698 195	725 484	*Females*
Stav obyvatel k 31. 12.	1 397 997	[1] 1 386 824	1 439 391	*Population (as at 31 December)*
muži	691 986	[1] 685 492	707 185	*Males*
ženy	706 011	[1] 701 332	732 206	*Females*
Sňatky	5 631	5 660	6 904	*Marriages*
Rozvody	3 209	3 177	3 048	*Divorces*
Narození celkem	14 478	15 171	13 522	*Births, total*
živě	14 437	15 111	13 467	*Live births*
mrtvě	41	60	55	*Stillbirths*
Živě narození mimo manželství	6 754	7 148	6 336	*Live births outside marriage*
Živě narození do 2 500 g	971	932	929	*Live births up to 2 500 g*
Potraty celkem	3 974	3 773	3 624	*Abortions, total*
z toho umělá přerušení těhotenství	2 257	2 198	2 236	*Legally induced abortions*
Zemřelí celkem	15 302	16 708	14 351	*Deaths, total*
z toho: do 1 roku	21	23	24	*under 1 year*
do 28 dnů	17	12	14	*under 28 days*
Přirozený přírůstek/úbytek	-865	-1 597	-884	*Natural change*
Přistěhovalí	30 195	34 482	70 982	*Immigrants*
Vystěhovalí	16 474	18 649	17 531	*Emigrants*
Přírůstek/úbytek stěhováním	13 721	15 833	53 451	*Net migration*
Celkový přírůstek/úbytek	12 856	14 236	52 567	*Total population change*
Na 1 000 obyvatel středního stavu				*Per 1 000 mid-year population*
sňatky	4,0	4,1	4,8	*Marriages*
rozvody	2,3	2,3	2,1	*Divorces*
živě narození	10,4	10,9	9,4	*Live births*
potraty	2,9	2,7	2,5	*Abortions*
zemřelí	11,0	12,1	10,1	*Deaths*
přirozený přírůstek/úbytek	-0,6	-1,2	-0,6	*Natural change*
přistěhovalí	21,7	25,0	49,7	*Immigrants*
vystěhovalí	11,8	13,5	12,3	*Emigrants*
přírůstek/úbytek stěhováním	9,9	11,5	37,4	*Net migration*
celkový přírůstek/úbytek	9,2	10,3	36,8	*Total population change*
Počet žen na 100 mužů k 31. 12.	102,0	[1] 102,3	103,5	*Females per 100 males as at 31 December*
Rozvody na 100 sňatků	57,0	56,1	44,1	*Divorces per 100 marriages*
Potraty na 100 narozených	27,4	24,9	26,8	*Abortions per 100 births*
Umělá přerušení těhotenství na 100 narozených	15,6	14,5	16,5	*Legally induced abortions per 100 births*
Mrtvorozenost	2,8	4,0	4,1	*Stillbirth rate*
Kojenecká úmrtnost	1,5	1,5	1,8	*Infant mortality rate*
Novorozenecká úmrtnost	1,2	0,8	1,0	*Neonatal mortality rate*
Naděje dožití mužů (dvouleté období):				*Life expectancy of males (two-year period)*
při narození	76,16	75,13	75,40	*at birth*
ve věku 45 let	32,47	31,53	31,87	*at the age of 45 years*
ve věku 65 let	15,60	14,85	15,20	*at the age of 65 years*
Naděje dožití žen (dvouleté období):				*Life expectancy of females (two-year period)*
při narození	81,62	80,86	81,42	*at birth*
ve věku 45 let	37,49	36,74	37,22	*at the age of 45 years*
ve věku 65 let	19,36	18,73	19,09	*at the age of 65 years*

[1] data navazují na výsledky SLDB 2021

[1] *data result from the 2021 Population and Housing Census*

9. Věkové složení obyvatel Středočeského kraje
Age distribution of the population in the Středočeský *Region*

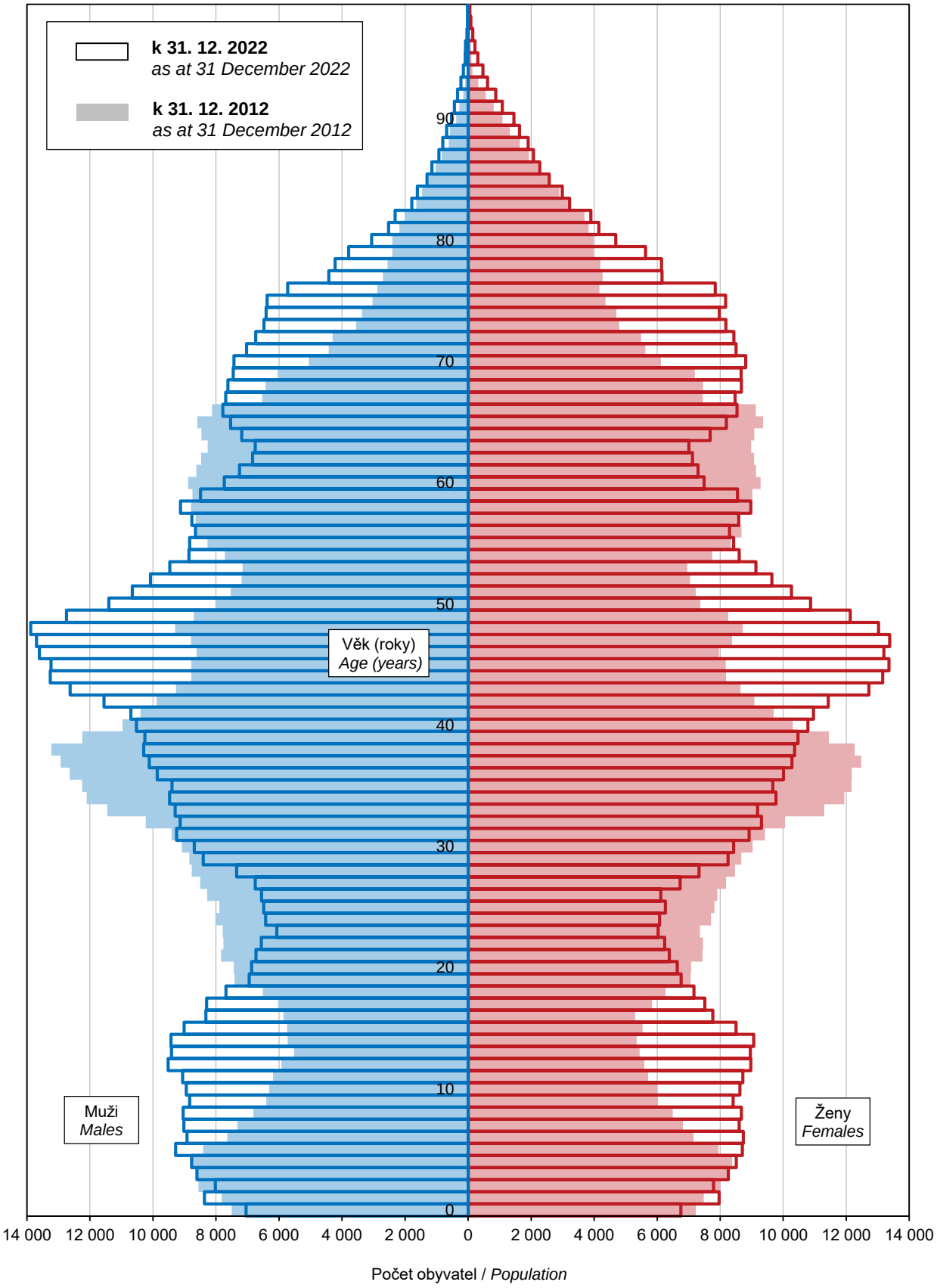

OBYVATELSTVO *POPULATION*

4-2. Obyvatelstvo podle pohlaví a věku ve Středočeském kraji (stav k 31. 12.)
Population by sex and age in the Středočeský *Region (as at 31 December)*

	2020	2021[1)]	2022	
Celkem	**1 397 997**	**1 386 824**	**1 439 391**	***Total***
v tom ve věku:				*Aged (years)*
0 let	14 684	15 370	13 797	*0*
1–4 let	65 067	63 884	66 289	*1–4*
5–9 let	83 567	83 011	88 227	*5–9*
10–14 let	85 963	86 256	90 701	*10–14*
15–19 let	67 159	69 791	77 972	*15–19*
20–24 let	59 399	60 041	64 030	*20–24*
25–29 let	75 380	70 252	70 234	*25–29*
30–34 let	90 022	87 734	91 462	*30–34*
35–39 let	101 440	97 210	100 711	*35–39*
40–44 let	126 076	118 590	117 711	*40–44*
45–49 let	121 097	124 863	132 247	*45–49*
50–54 let	89 759	92 071	98 947	*50–54*
55–59 let	82 619	83 580	86 702	*55–59*
60–64 let	75 587	72 160	72 365	*60–64*
65–69 let	82 957	81 537	80 623	*65–69*
70–74 let	76 745	75 734	75 987	*70–74*
75–79 let	49 559	53 721	58 473	*75–79*
80–84 let	27 631	28 365	30 233	*80–84*
85–89 let	16 004	15 525	15 331	*85–89*
90–94 let	6 037	5 953	6 183	*90–94*
95 let a více	1 245	1 176	1 166	*95+*
v tom ve věku:				*Aged (years)*
0–14 let	249 281	248 521	259 014	*0–14*
15–64 let	888 538	876 292	912 381	*15–64*
65 let a více	260 178	262 011	267 996	*65+*
v tom ve věku (%):				*Aged (years; percentage)*
0–14 let	17,8	17,9	18,0	*0–14*
15–64 let	63,6	63,2	63,4	*15–64*
65 let a více	18,6	18,9	18,6	*65+*
Průměrný věk	41,4	41,5	41,3	*Mean age (years)*
Index stáří (65+ / 0–14)	104,4	105,4	103,5	*Ageing index (65+/0–14)*
Muži celkem	**691 986**	**685 492**	**707 185**	***Males, total***
v tom ve věku:				*Aged (years)*
0–14 let	127 667	127 043	132 267	*0–14*
15–64 let	452 572	446 101	460 136	*15–64*
65 let a více	111 747	112 348	114 782	*65+*
Průměrný věk	40,2	40,2	40,1	*Mean age (years)*
Index stáří (65+ / 0–14)	87,5	88,4	86,8	*Ageing index (65+/0–14)*
Ženy celkem	**706 011**	**701 332**	**732 206**	***Females, total***
v tom ve věku:				*Aged (years)*
0–14 let	121 614	121 478	126 747	*0–14*
15–64 let	435 966	430 191	452 245	*15–64*
65 let a více	148 431	149 663	153 214	*65+*
Průměrný věk	42,6	42,7	42,5	*Mean age (years)*
Index stáří (65+ / 0–14)	122,1	123,2	120,9	*Ageing index (65+/0–14)*

[1)] data navazují na výsledky SLDB 2021

[1)] data result from the 2021 Population and Housing Census

4-3. Sňatky ve Středočeském kraji
Marriages in the Středočeský *Region*

	2020	2021	2022	
Sňatky celkem	**5 631**	**5 660**	**6 904**	***Marriages, total***
Snoubenci podle rodinného stavu:				*Brides and grooms by marital status*
svobodní	4 059	4 088	4 986	*Single grooms*
svobodné	4 070	4 125	5 070	*Single brides*
rozvedení	1 513	1 513	1 852	*Divorced grooms*
rozvedené	1 470	1 462	1 752	*Divorced brides*
ovdovělí	59	59	66	*Widowed grooms*
ovdovělé	91	73	82	*Widowed brides*
Sňatky podle pořadí:				*Marriages by order*
první u obou snoubenců	3 505	3 547	4 335	*First for both bride and groom*
druhý a vyšší: ženich	1 572	1 572	1 918	*Second and further: for the groom*
nevěsta	1 561	1 535	1 834	*for the bride*
Snoubenci podle věku při sňatku:				*Brides and grooms by their age at marriage*
stejný věk	553	577	691	*Bride and groom are of the same age*
ženich starší	3 779	3 797	4 640	*Groom older than bride*
nevěsta starší	1 299	1 286	1 573	*Bride older than groom*
Průměrný věk při sňatku				*Mean age at marriage (years)*
ženichů	37,9	38,0	38,4	*of grooms*
nevěst	35,1	35,1	35,5	*of brides*
Průměrný věk při prvním sňatku				*Mean age at the first marriage (years)*
ženichů	33,3	33,5	33,7	*of grooms*
nevěst	30,8	31,0	31,3	*of brides*

4-4. Rozvody ve Středočeském kraji
Divorces in the Středočeský *Region*

	2020	2021	2022	
Rozvody celkem	**3 209**	**3 177**	**3 048**	***Divorces, total***
v tom podle délky trvání manželství:				*by duration of marriage (years)*
0–4 let	567	594	548	*0–4*
5–9 let	661	658	665	*5–9*
10–14 let	656	611	582	*10–14*
15–19 let	507	512	476	*15–19*
20 let a více	818	802	777	*20+*
v tom podle počtu nezletilých dětí:				*by number of minors*
žádné	1 209	1 188	1 212	*0*
jedno	914	934	829	*1*
dvě	960	906	860	*2*
tři a více	126	149	147	*3+*
v tom podle pořadí rozvodu:				*by order*
muži první	2 602	2 566	2 392	*Males: first*
druhý	522	538	569	*second*
třetí a vyšší	85	73	87	*third and higher*
ženy první	2 596	2 595	2 388	*Females: first*
druhý	532	509	570	*second*
třetí a vyšší	81	73	90	*third and higher*
Průměrný věk při rozvodu				*Mean age at divorce (years)*
muži	45,4	45,5	46,4	*Males*
ženy	42,4	42,4	43,3	*Females*

4-5. Narození ve Středočeském kraji
Births in the Středočeský *Region*

	2020	2021	2022	
Narození celkem	**14 478**	**15 171**	**13 522**	***Births, total***
z toho mrtvě	41	60	55	*Stillbirths*
Živě narození	**14 437**	**15 111**	**13 467**	***Live births***
chlapci	7 313	7 754	6 889	*Boys*
dívky	7 124	7 357	6 578	*Girls*
v tom podle pořadí dítěte:				*by birth order of a child*
první	6 684	6 856	6 013	*First*
druhé	5 632	6 130	5 431	*Second*
třetí	1 642	1 617	1 504	*Third*
čtvrté a vyšší	479	508	519	*Fourth and higher*
v tom podle věku matky:				*by age of mother (years)*
do 14 let	1	-	2	*up to 14*
15–17 let	66	49	59	*15–17*
18–19 let	163	146	143	*18–19*
20–24 let	1 392	1 360	1 254	*20–24*
25–29 let	4 306	4 426	3 791	*25–29*
30–34 let	5 100	5 577	4 854	*30–34*
35–39 let	2 750	2 842	2 654	*35–39*
40 let a více	659	711	710	*40+*
v tom podle rodinného stavu matky:				*by marital status of mother*
svobodná	6 121	6 579	5 808	*Single*
vdaná	7 683	7 963	7 131	*Married*
rozvedená	623	555	520	*Divorced*
ovdovělá	10	14	8	*Widowed*
Počet porodů dvojčat	203	194	180	*Number of deliveries of: twins*
trojčat	-	1	2	*triplets*
Podíl narozených mimo manželství (%)	46,8	47,3	47,0	*Share of births outside marriage (%)*
Průměrný věk matky při narození dítěte	31,2	31,4	31,5	*Mean age (years) of mother at childbirth of the*
prvního dítěte	29,4	29,6	29,7	*first child*
druhého dítěte	32,2	32,2	32,2	*second child*
třetího a dalšího dítěte	34,5	34,7	34,8	*third and higher child*
Úhrnná plodnost	1,747	1,899	1,662	*Total fertility rate*

4-6. Potraty ve Středočeském kraji
Abortions in the Středočeský *Region*

	2020	2021	2022	
Potraty celkem	**3 974**	**3 773**	**3 624**	***Abortions, total***
v tom podle druhu:				*by type*
samovolné potraty	1 520	1 393	1 208	*Spontaneous*
umělá přerušení těhotenství	2 257	2 198	2 236	*Legally induced*
z toho ze zdravotních důvodů	476	455	424	*Medically indicated*
ukončení mimoděložního těhotenství a ostatní	197	182	180	*Termination of ectopic pregnancies and other*
Úhrnná potratovost	0,470	0,464	0,438	*Total abortion rate*

4-7. Zemřelí podle příčin smrti ve Středočeském kraji
Deaths by cause of death in the Středočeský *Region*

Příčiny smrti (Kapitoly MKN-10)	2020	2021	2022	*Chapter, cause of death (ICD-10)*
Zemřelí celkem	**15 302**	**16 708**	**14 351**	***Deaths, total***
I. Některé infekční a parazitární nemoci (A00–B99)	235	246	251	*I Certain infectious and parasitic diseases*
II. Novotvary (C00–D48)	3 578	3 460	3 540	*II Neoplasms*
z toho: zhoubné novotvary (C00–C97)	3 502	3 387	3 452	*Malignant neoplasms*
zhoubný novotvar tlustého střeva, konečníku a řiti (C18–C21)	378	403	434	*Malignant neoplasm of colon, rectum, anus and anal canal*
zhoubný novotvar slinivky břišní (C25)	301	282	258	*Malignant neoplasm of pancreas*
zhoubný novotvar průdušnice, průdušky a plíce (C33–C34)	691	632	617	*Malignant neoplasm of trachea, bronchus and lung*
zhoubný novotvar prsu (C50)	221	237	239	*Malignant neoplasm of breast*
zhoubný novotvar mízní, krvetvorné a příbuzné tkáně (C81–C96)	268	246	237	*Malignant neoplasms, stated or presumed to be primary, of lymphoid, haematopoietic and related tissue*
III. Nemoci krve, krvetvorných orgánů a některé poruchy imunity (D50–D89)	29	51	33	*III Diseases of the blood and blood-forming organs and certain disorders involving the immune mechanism*
IV. Nemoci endokrinní, výživy a přeměny látek (E00–E90)	815	881	791	*IV Endocrine, nutritional and metabolic diseases*
V. Poruchy duševní a poruchy chování (F00–F99)	218	208	209	*V Mental and behavioural disorders*
VI. Nemoci nervové soustavy (G00–G99)	509	528	608	*VI Diseases of the nervous system*
VII. Nemoci oka a očních adnex (H00–H59)	-	-	-	*VII Diseases of the eye and adnexa*
VIII. Nemoci ucha a bradavkového výběžku (H60–H95)	-	-	-	*VIII Diseases of the ear and mastoid process*
IX. Nemoci oběhové soustavy (I00–I99)	6 090	5 648	5 332	*IX Diseases of the circulatory system*
z toho: akutní infarkt myokardu (I21)	430	393	351	*Acute myocardial infarction*
ostatní formy ischemické choroby srdeční (I20, I24, I25)	2 554	2 394	2 140	*Other ischaemic heart diseases*
cévní nemoci mozku (I60–I69)	855	789	782	*Cerebrovascular diseases*
X. Nemoci dýchací soustavy (J00–J99)	898	864	890	*X Diseases of the respiratory system*
z toho záněty plic (J12–J18)	347	316	282	*Pneumonia*
XI. Nemoci trávicí soustavy (K00–K93)	580	612	571	*XI Diseases of the digestive system*
XII. Nemoci kůže a podkožního vaziva (L00–L99)	40	45	44	*XII Diseases of the skin and subcutaneous tissue*
XIII. Nemoci svalové a kosterní soustavy a pojivové tkáně (M00–M99)	29	26	33	*XIII Diseases of the musculoskeletal system and connective tissue*
XIV. Nemoci močové a pohlavní soustavy (N00–N99)	262	288	267	*XIV Diseases of the genitourinary system*
XV. Těhotenství, porod a šestinedělí (O00–O99)	1	1	-	*XV Pregnancy, childbirth and the puerperium*
XVI. Některé stavy vzniklé v perinatálním období (P00–P96)	13	12	15	*XVI Certain conditions originating in the perinatal period*
XVII. Vrozené vady, deformace a chromozomální abnormality (Q00–Q99)	18	16	23	*XVII Congenital malformations, deformations and chromosomal abnormalities*
XVIII. Příznaky, znaky a abnormální klinické a laboratorní nálezy nezařazené jinde (R00–R99)	222	425	434	*XVIII Symptoms, signs and abnormal clinical and laboratory findings, not elsewhere classified*
XX. Vnější příčiny nemocnosti a úmrtnosti (V01–Y98)	652	597	602	*XX External causes of morbidity and mortality*
z toho sebevraždy (X60–X84, Y87.0)	164	147	132	*Intentional self-harm*
XXII. Kódy pro speciální účely (U00–U99)	1 113	2 800	708	*XXII Codes for special purposes*
z toho COVID-19 vč. multisystémového zánětlivého syndromu (U07, U10)	1 113	2 800	708	*COVID-19 including multisystem inflammatory syndrome*

4-8. Zemřelí podle pohlaví, věku a vybraných příčin smrti ve Středočeském kraji
Deaths by sex, age, and selected cause of death in the Středočeský *Region*

	2020	2021	2022	
Zemřelí muži celkem	**7 836**	**8 800**	**7 467**	***Deaths of males, total***
v tom ve věku:				*Aged (years)*
0–14 let	28	29	21	*0–14*
15–29 let	48	62	63	*15–29*
30–49 let	348	397	377	*30–49*
50–59 let	535	696	564	*50–59*
60–69 let	1 522	1 841	1 384	*60–69*
70–79 let	2 728	3 136	2 560	*70–79*
80–89 let	2 017	2 022	1 912	*80–89*
90 let a více	610	617	586	*90+*
z toho podle vybraných příčin smrti:				*by selected cause of death*
II. Novotvary (C00–D48)	1 960	1 949	1 958	*II Neoplasms*
IV. Nemoci endokrinní, výživy a přeměny látek (E00–E90)	374	423	354	*IV Endocrine, nutritional and metabolic diseases*
VI. Nemoci nervové soustavy (G00–G99)	202	215	236	*VI Diseases of the nervous system*
IX. Nemoci oběhové soustavy (I00–I99)	2 889	2 698	2 599	*IX Diseases of the circulatory system*
X. Nemoci dýchací soustavy (J00–J99)	509	510	500	*X Diseases of the respiratory system*
XI. Nemoci trávicí soustavy (K00–K93)	331	350	332	*XI Diseases of the digestive system*
XIV. Nemoci močové a pohlavní soustavy (N00–N99)	143	119	118	*XIV Diseases of the genitourinary system*
XVIII. Příznaky, znaky a abnormální klinické a laboratorní nálezy nezařazené jinde (R00–R99)	106	258	275	*XVIII Symptoms, signs and abnormal clinical and laboratory findings, not elsewhere classified*
XX. Vnější příčiny nemocnosti a úmrtnosti (V01–Y98)	434	395	426	*XX External causes of morbidity and mortality*
XXII. Kódy pro speciální účely (U00–U99)	610	1 631	396	*XXII Codes for special purposes*
Zemřelé ženy celkem	**7 466**	**7 908**	**6 884**	***Deaths of females, total***
v tom ve věku:				*Aged (years)*
0–14 let	16	17	23	*0–14*
15–29 let	27	28	14	*15–29*
30–49 let	206	200	159	*30–49*
50–59 let	287	300	269	*50–59*
60–69 let	782	907	691	*60–69*
70–79 let	1 916	2 172	1 847	*70–79*
80–89 let	2 687	2 785	2 477	*80–89*
90 let a více	1 545	1 499	1 404	*90+*
z toho podle vybraných příčin smrti:				*by selected cause of death*
II. Novotvary (C00–D48)	1 618	1 511	1 582	*II Neoplasms*
IV. Nemoci endokrinní, výživy a přeměny látek (E00–E90)	441	458	437	*IV Endocrine, nutritional and metabolic diseases*
VI. Nemoci nervové soustavy (G00–G99)	307	313	372	*VI Diseases of the nervous system*
IX. Nemoci oběhové soustavy (I00–I99)	3 201	2 950	2 733	*IX Diseases of the circulatory system*
X. Nemoci dýchací soustavy (J00–J99)	389	354	390	*X Diseases of the respiratory system*
XI. Nemoci trávicí soustavy (K00–K93)	249	262	239	*XI Diseases of the digestive system*
XIV. Nemoci močové a pohlavní soustavy (N00–N99)	119	169	149	*XIV Diseases of the genitourinary system*
XVIII. Příznaky, znaky a abnormální klinické a laboratorní nálezy nezařazené jinde (R00–R99)	116	167	159	*XVIII Symptoms, signs and abnormal clinical and laboratory findings, not elsewhere classified*
XX. Vnější příčiny nemocnosti a úmrtnosti (V01–Y98)	218	202	176	*XX External causes of morbidity and mortality*
XXII. Kódy pro speciální účely (U00–U99)	503	1 169	312	*XXII Codes for special purposes*

4-9. Přistěhovalí a vystěhovalí ve Středočeském kraji
Immigrants and emigrants in the Středočeský *Region*

	2020	2021	2022	
Přistěhovalí celkem	**30 195**	**34 482**	**70 982**	***Immigrants, total***
muži	15 889	18 242	31 690	*Males*
ženy	14 306	16 240	39 292	*Females*
v tom ve věku:				*Aged (years)*
0–14 let	6 503	6 964	17 541	*0–14*
15–64 let	22 243	25 721	50 208	*15–64*
65 let a více	1 449	1 797	3 233	*65+*
z toho z ciziny	7 386	9 645	47 204	*from abroad*
Vystěhovalí celkem	**16 474**	**18 649**	**17 531**	***Emigrants, total***
muži	8 579	9 954	9 419	*Males*
ženy	7 895	8 695	8 112	*Females*
v tom ve věku:				*Aged (years)*
0–14 let	3 042	3 314	3 243	*0–14*
15–64 let	12 628	14 414	13 416	*15–64*
65 let a více	804	921	872	*65+*
z toho do ciziny	2 267	2 639	2 272	*to abroad*
Přírůstek/úbytek stěhováním celkem	**13 721**	**15 833**	**53 451**	***Net migration, total***
muži	7 310	8 288	22 271	*Males*
ženy	6 411	7 545	31 180	*Females*
v tom ve věku:				*Aged (years)*
0–14 let	3 461	3 650	14 298	*0–14*
15–64 let	9 615	11 307	36 792	*15–64*
65 let a více	645	876	2 361	*65+*
z toho s cizinou	5 119	7 006	44 932	*Net migration (from or to abroad)*
Stěhování mezi obcemi kraje	**21 811**	**23 428**	**23 573**	***Migration between municipalities of the Region***
muži	10 412	11 299	11 405	*Males*
ženy	11 399	12 129	12 168	*Females*
v tom ve věku:				*Aged (years)*
0–14 let	6 129	6 514	6 658	*0–14*
15–64 let	14 501	15 489	15 567	*15–64*
65 let a více	1 181	1 425	1 348	*65+*
v tom:				
mezi okresy kraje	7 356	8 243	8 087	*between Districts of the Region*
mezi obcemi okresu	14 455	15 185	15 486	*between municipalities of the District*
Benešov	1 152	1 098	1 199	Benešov
Beroun	1 241	1 232	1 267	Beroun
Kladno	1 832	2 016	1 854	Kladno
Kolín	1 111	1 188	1 186	Kolín
Kutná Hora	757	920	901	Kutná Hora
Mělník	1 096	1 075	1 088	Mělník
Mladá Boleslav	1 937	1 990	2 122	Mladá Boleslav
Nymburk	1 076	1 128	1 242	Nymburk
Praha-východ	1 350	1 497	1 524	Praha-východ
Praha-západ	856	970	1 008	Praha-západ
Příbram	1 410	1 448	1 404	Příbram
Rakovník	637	623	691	Rakovník

OBYVATELSTVO

4-10. Vybrané demografické údaje podle okresů v roce 2022

	Středočeský kraj / *Region*	v tom okresy					
		Benešov	Beroun	Kladno	Kolín	Kutná Hora	Mělník
Střední stav obyvatel	**1 427 394**	101 594	99 624	167 860	106 702	77 527	112 286
muži	**701 910**	50 104	49 176	81 814	52 924	38 344	55 383
ženy	**725 484**	51 490	50 448	86 046	53 778	39 183	56 903
Stav obyvatel k 31. 12.	**1 439 391**	102 228	100 517	168 708	107 268	78 072	113 100
muži	**707 185**	50 369	49 556	82 182	53 109	38 587	55 735
ženy	**732 206**	51 859	50 961	86 526	54 159	39 485	57 365
v tom ve věku:							
0–14 let	**259 014**	17 431	18 234	28 137	18 664	12 522	19 679
15–64 let	**912 381**	63 366	63 901	107 624	67 871	48 834	72 260
65 let a více	**267 996**	21 431	18 382	32 947	20 733	16 716	21 161
z toho ženy ve věku:							
0–14 let	**126 747**	8 550	8 939	13 792	9 057	6 188	9 592
15–64 let	**452 245**	31 159	31 520	53 501	33 085	23 810	35 591
65 let a více	**153 214**	12 150	10 502	19 233	12 017	9 487	12 182
Průměrný věk obyvatel (k 31. 12.)	**41,3**	42,6	41,2	42,2	41,7	43,1	41,5
muži	**40,1**	41,4	40,1	40,8	40,3	41,9	40,2
ženy	**42,5**	43,8	42,3	43,6	43,1	44,4	42,7
Index stáří (65+ / 0–14) (k 31. 12.)	**103,5**	122,9	100,8	117,1	111,1	133,5	107,5
Sňatky	**6 904**	476	484	843	507	403	535
Rozvody	**3 048**	188	194	367	218	165	228
Narození celkem	**13 522**	980	980	1 577	1 031	704	1 094
živě	**13 467**	975	974	1 573	1 021	702	1 090
mrtvě	**55**	5	6	4	10	2	4
Potraty celkem	**3 624**	265	229	519	322	174	306
z toho umělá přerušení těhotenství	**2 236**	154	127	317	171	95	200
Zemřelí celkem	**14 351**	1 127	1 005	1 813	1 142	976	1 207
z toho: do 1 roku	**24**	2	1	2	2	-	2
do 28 dnů	**14**	-	1	2	2	-	-
Přirozený přírůstek/úbytek	**-884**	-152	-31	-240	-121	-274	-117
Přistěhovalí	**70 982**	4 350	5 502	7 031	5 648	3 873	5 905
Vystěhovalí	**17 531**	1 293	1 578	2 576	2 153	1 210	2 042
Přírůstek/úbytek stěhováním	**53 451**	3 057	3 924	4 455	3 495	2 663	3 863
Celkový přírůstek/úbytek	**52 567**	2 905	3 893	4 215	3 374	2 389	3 746
Na 1 000 obyvatel středního stavu							
sňatky	**4,8**	4,7	4,9	5,0	4,8	5,2	4,8
rozvody	**2,1**	1,9	1,9	2,2	2,0	2,1	2,0
živě narození	**9,4**	9,6	9,8	9,4	9,6	9,1	9,7
potraty	**2,5**	2,6	2,3	3,1	3,0	2,2	2,7
zemřelí	**10,1**	11,1	10,1	10,8	10,7	12,6	10,7
přirozený přírůstek/úbytek	**-0,6**	-1,5	-0,3	-1,4	-1,1	-3,5	-1,0
přistěhovalí	**49,7**	42,8	55,2	41,9	52,9	50,0	52,6
vystěhovalí	**12,3**	12,7	15,8	15,3	20,2	15,6	18,2
přírůstek/úbytek stěhováním	**37,4**	30,1	39,4	26,5	32,8	34,3	34,4
celkový přírůstek/úbytek	**36,8**	28,6	39,1	25,1	31,6	30,8	33,4
Průměrný věk matky při narození dítěte	**31,5**	31,2	31,6	31,0	31,2	30,4	31,1
Úhrnná plodnost	**1,662**	1,758	1,727	1,644	1,661	1,650	1,664
Podíl narozených mimo manželství (%)	**47,0**	47,0	45,6	47,8	45,3	49,6	52,5
Kojenecká úmrtnost	**1,8**	2,1	1,0	1,3	2,0	-	1,8
Naděje dožití při narození (v období 2018–2022)							
muži	**.**	75,54	75,90	74,77	75,50	74,93	75,37
ženy	**.**	81,44	81,62	81,02	81,37	81,24	80,96

POPULATION

4-10. Selected demographic data by District in 2022

District						
Mladá Boleslav	Nymburk	Praha-východ	Praha-západ	Příbram	Rakovník	
132 442	104 598	195 497	156 468	116 969	55 827	*Mid-year population*
65 954	51 219	95 870	76 094	57 413	27 615	*Males*
66 488	53 379	99 627	80 374	59 556	28 212	*Females*
133 876	105 463	198 312	158 235	117 554	56 058	*Population as at 31 December*
66 573	51 557	97 189	76 953	57 668	27 707	*Males*
67 303	53 906	101 123	81 282	59 886	28 351	*Females*
						Aged (years)
22 652	18 720	41 992	33 007	18 949	9 027	*0–14*
86 277	67 010	126 650	100 160	73 526	34 902	*15–64*
24 947	19 733	29 670	25 068	25 079	12 129	*65+*
						Females aged (years)
11 139	9 199	20 457	16 244	9 201	4 389	*0–14*
41 915	33 363	63 977	51 050	36 268	17 006	*15–64*
14 249	11 344	16 689	13 988	14 417	6 956	*65+*
41,5	41,3	38,8	39,3	43,1	43,2	*Mean age of population (years; as at 31 December)*
40,4	40,0	37,8	38,3	41,7	41,8	*Males*
42,7	42,5	39,7	40,1	44,5	44,6	*Females*
110,1	105,4	70,7	75,9	132,3	134,4	*Ageing index (65+/0–14) as at 31 December*
629	527	853	732	617	298	*Marriages*
275	196	459	416	212	130	*Divorces*
1 198	1 012	1 894	1 455	1 089	508	*Births, total*
1 195	1 010	1 885	1 453	1 085	504	*Live births*
3	2	9	2	4	4	*Stillbirths*
301	294	488	295	284	147	*Abortions, total*
250	172	314	176	171	89	*Legally induced abortions*
1 398	1 084	1 503	1 178	1 261	657	*Deaths, total*
4	3	2	3	2	1	*under 1 year*
1	2	2	2	2	-	*under 28 days*
-203	-74	382	275	-176	-153	*Natural change*
8 565	6 423	13 903	10 918	4 864	2 087	*Immigrants*
2 078	2 006	4 357	4 051	1 500	774	*Emigrants*
6 487	4 417	9 546	6 867	3 364	1 313	*Net migration*
6 284	4 343	9 928	7 142	3 188	1 160	*Total population change*
						Per 1 000 mid-year population
4,7	5,0	4,4	4,7	5,3	5,3	*Marriages*
2,1	1,9	2,3	2,7	1,8	2,3	*Divorces*
9,0	9,7	9,6	9,3	9,3	9,0	*Live births*
2,3	2,8	2,5	1,9	2,4	2,6	*Abortions*
10,6	10,4	7,7	7,5	10,8	11,8	*Deaths*
-1,5	-0,7	2,0	1,8	-1,5	-2,7	*Natural change*
64,7	61,4	71,1	69,8	41,6	37,4	*Immigrants*
15,7	19,2	22,3	25,9	12,8	13,9	*Emigrants*
49,0	42,2	48,8	43,9	28,8	23,5	*Net migration*
47,4	41,5	50,8	45,6	27,3	20,8	*Total population change*
31,3	31,2	32,5	32,7	31,3	30,9	*Mean age of mother at childbirth (years)*
1,549	1,706	1,652	1,614	1,702	1,657	*Total fertility rate*
48,8	48,7	43,3	42,9	48,4	51,4	*Share of births outside marriage (%)*
3,3	3,0	1,1	2,1	1,8	2,0	*Infant mortality rate*
						Life expectancy at birth (years; in the period of 2018–2022)
75,76	75,16	77,16	77,86	75,65	74,91	*Males*
81,16	80,94	82,28	83,03	81,88	80,75	*Females*

OBYVATELSTVO *POPULATION*

10. Přírůstek/úbytek počtu obyvatel podle krajů v roce 2022
Population change by Region in 2022

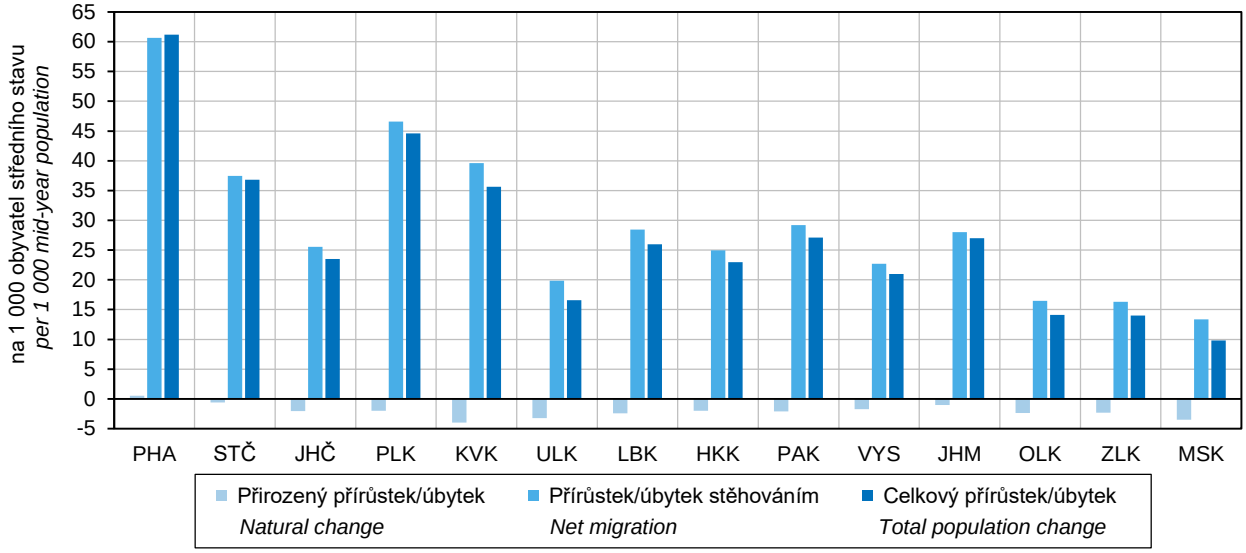

11. Zemřelí podle měsíců ve Středočeském kraji
Deaths by month in the Středočeský *Region*

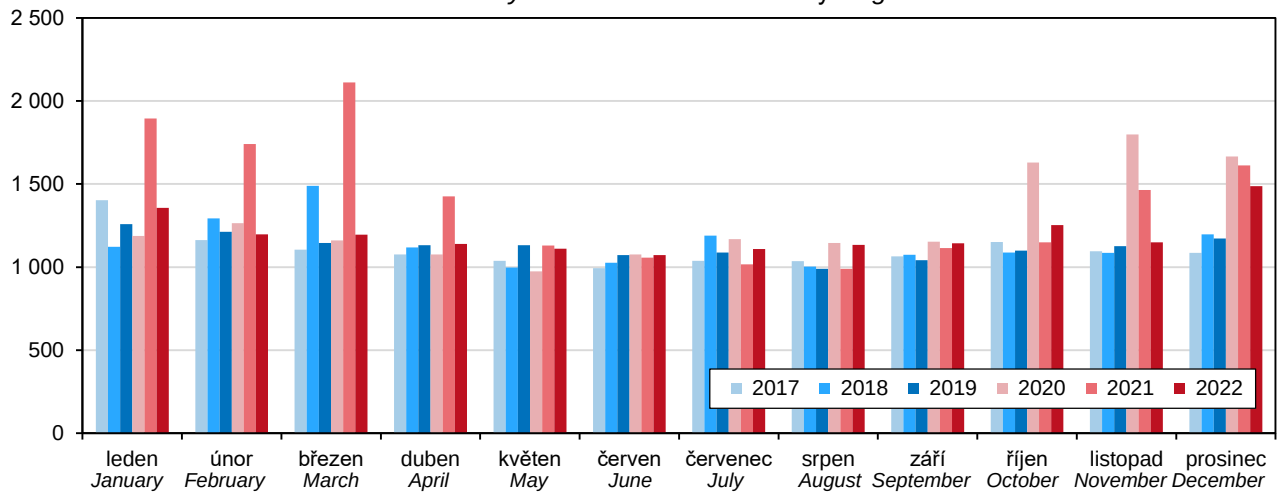

12. Přírůstek/úbytek obyvatel stěhováním ve Středočeském kraji
Net migration in the Středočeský *Region*

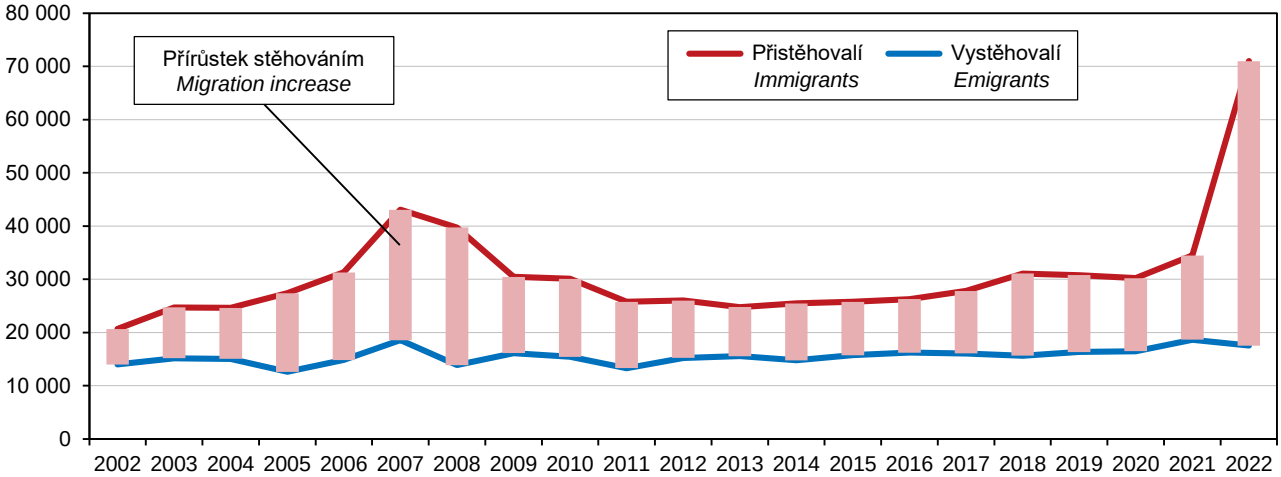

OBYVATELSTVO *POPULATION*

4-11. Cizinci ve Středočeském kraji (stav k 31. 12.)*)
Foreigners in the Středočeský *Region (as at 31 December)* *)

Zdroj: Ředitelství služby cizinecké policie — *Source: Directorate of Foreign Police Service*

	2020	2021	2022	
Cizinci celkem	**90 095**	**94 539**	**158 952**	***Foreigners, total***
muži	52 411	54 557	78 842	*Males*
ženy	37 684	39 982	80 110	*Females*
Státní občanství				*Citizenship*
ze zemí EU 27	36 874	33 410	34 551	*EU27 countries*
z ostatních zemí	53 221	61 129	124 401	*From other countries*
z toho:				
Ukrajina	29 166	34 950	97 322	*Ukraine*
Slovensko	22 859	20 198	20 781	*Slovakia*
Vietnam	6 339	6 663	6 948	*Viet Nam*
Rusko	4 884	5 120	4 797	*Russian Federation*
Rumunsko	2 616	2 865	3 151	*Romania*

*) údaje nezahrnují cizince s platným azylem na území ČR

*) *Data do not include foreigners with valid asylum in the territory of the Czech Republic.*

4-12. Cizinci podle okresů k 31. 12. 2022*)
Foreigners by District as at 31 December 2022 *)

Zdroj: Ředitelství služby cizinecké policie — *Source: Directorate of Foreign Police Service*

Kraj, okresy ***Region***, *District*	Cizinci celkem *Foreigners, total*	z toho státní občanství *Citizenship*				
		Ukrajina *Ukraine*	Slovensko *Slovakia*	Vietnam *Viet Nam*	Rusko *Russian Federation*	Rumunsko *Romania*
Středočeský kraj	**158 952**	**97 322**	**20 781**	**6 948**	**4 797**	**3 151**
Benešov	7 164	4 932	761	355	108	91
Beroun	10 916	6 358	1 334	591	318	269
Kladno	16 689	9 512	2 145	1 081	731	452
Kolín	11 019	7 670	1 302	459	125	163
Kutná Hora	7 214	4 719	713	385	56	177
Mělník	11 433	7 616	1 274	402	192	168
Mladá Boleslav	23 449	13 753	4 073	830	237	504
Nymburk	11 439	7 712	1 317	433	254	325
Praha-východ	27 037	16 616	3 917	616	1 056	582
Praha-západ	20 728	10 392	2 869	1 046	1 554	218
Příbram	8 369	5 923	731	414	104	177
Rakovník	3 495	2 119	345	336	62	25

*) údaje nezahrnují cizince s platným azylem na území ČR

*) Data do not include foreigners with valid asylum in the territory of the Czech Republic.

13. Cizinci ve Středočeském kraji
Foreigners in the Středočeský *Region*

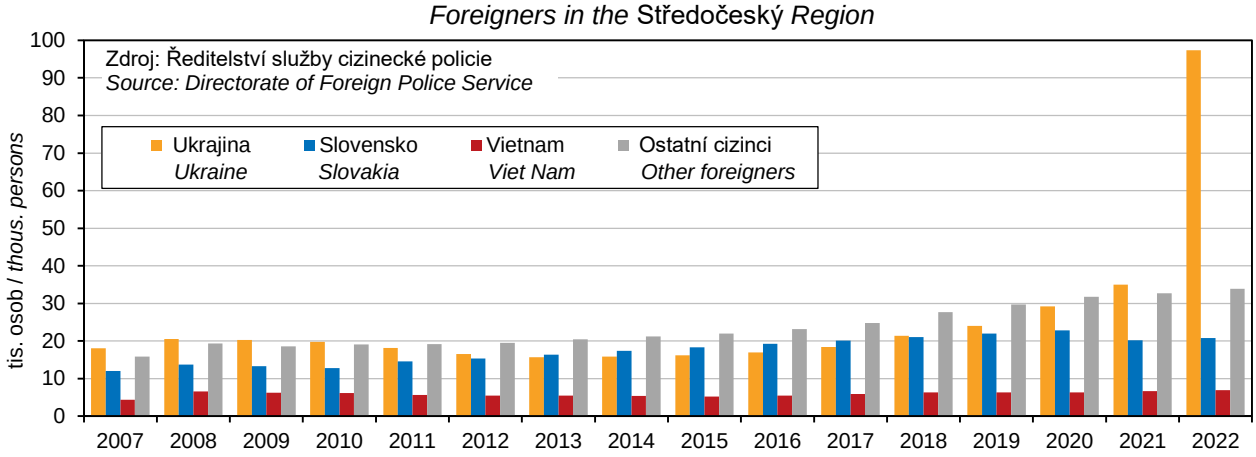

MAKROEKONOMICKÉ UKAZATELE — *MACROECONOMIC INDICATORS*

5-1. Makroekonomické ukazatele ve Středočeském kraji
Macroeconomic indicators in the Středočeský *Region*

	2020	2021	2022	
Hrubý domácí produkt (HDP)				***Gross domestic product (GDP)***
v mil. Kč	649 595	680 552	775 682	*CZK million*
v mil. EUR	24 564	26 543	31 575	*EUR million*
v mil. PPS[1)]	34 152	35 736	39 142	*PPS million [1)]*
vývoj ve srovnatelných cenách, předchozí rok = 100	90,2	101,8	107,8	*Development at comparable prices, previous year = 100*
podíl kraje na HDP České republiky (%)	11,4	11,1	11,4	*Share of the region in GDP of the Czech Republic (%)*
Hrubý domácí produkt na 1 obyvatele				***Gross domestic product per capita***
v Kč	466 527	488 821	557 641	*CZK*
v EUR	17 641	19 065	22 700	*EUR*
v PPS[1)]	24 527	25 668	28 140	*PPS [1)]*
průměr ČR = 100	87,4	85,6	87,8	*CR average = 100*
průměr EU 27[2)] v PPS[1)] = 100	81,6	78,5	79,4	*EU27 [2)] average in PPS [1)] = 100*
Hrubý domácí produkt na 1 zaměstnaného				***Gross domestic product per the employed***
v Kč	1 071 476	1 114 621	1 233 556	*CZK*
průměr ČR = 100	100,2	97,8	98,8	*CR average = 100*
Hrubá přidaná hodnota (HPH)				***Gross value added (GVA)***
v mil. Kč	591 230	618 402	703 477	*CZK million*
v tom podíl odvětví (%):				*by economic activity (CZ-NACE section; %)*
A Zemědělství, lesnictví a rybářství	2,5	2,5	2,5	*A Agriculture, forestry and fishing*
B–E Průmysl	38,0	37,0	36,9	*B–E Industry*
F Stavebnictví	4,7	4,8	4,7	*F Construction*
G–U Služby	54,7	55,8	55,9	*G–U Services*
Tvorba hrubého fixního kapitálu (THFK)				***Gross fixed capital formation (GFCF)***
v mil. Kč	206 052	219 544	264 554	*CZK million*
v mil. EUR	7 792	8 563	10 769	*EUR million*
podíl kraje na THFK České republiky (%)	13,6	13,8	14,5	*Share of the region in GFCF of the Czech Republic (%)*
Tvorba hrubého fixního kapitálu na 1 obyvatele				***Gross fixed capital formation per capita***
v Kč	147 983	157 692	190 189	*CZK*
průměr ČR = 100	104,5	106,2	111,8	*CR average = 100*
Čistý disponibilní důchod domácností (ČDDD)				***Net disposable income of households (NDIH)***
v mil. Kč	389 358	424 676	472 993	*CZK million*
v mil. EUR	14 723	16 563	19 254	*EUR million*
podíl kraje na ČDDD České republiky (%)	13,2	13,5	13,5	*Share of the region in NDIH of the Czech Republic (%)*
Čistý disponibilní důchod domácností na 1 obyvatele				***Net disposable income of households per capita***
v Kč	279 629	305 033	340 037	*CZK*
průměr ČR = 100	101,6	103,3	104,1	*CR average = 100*

[1)] PPS – standard kupní síly
[2)] EU 27 – 27 členských států EU

[1)] *PPS – purchasing power standard*
[2)] *EU27 – 27 Member States of the EU*

14. Hrubá přidaná hodnota podle odvětví CZ-NACE
Gross value added by CZ-NACE

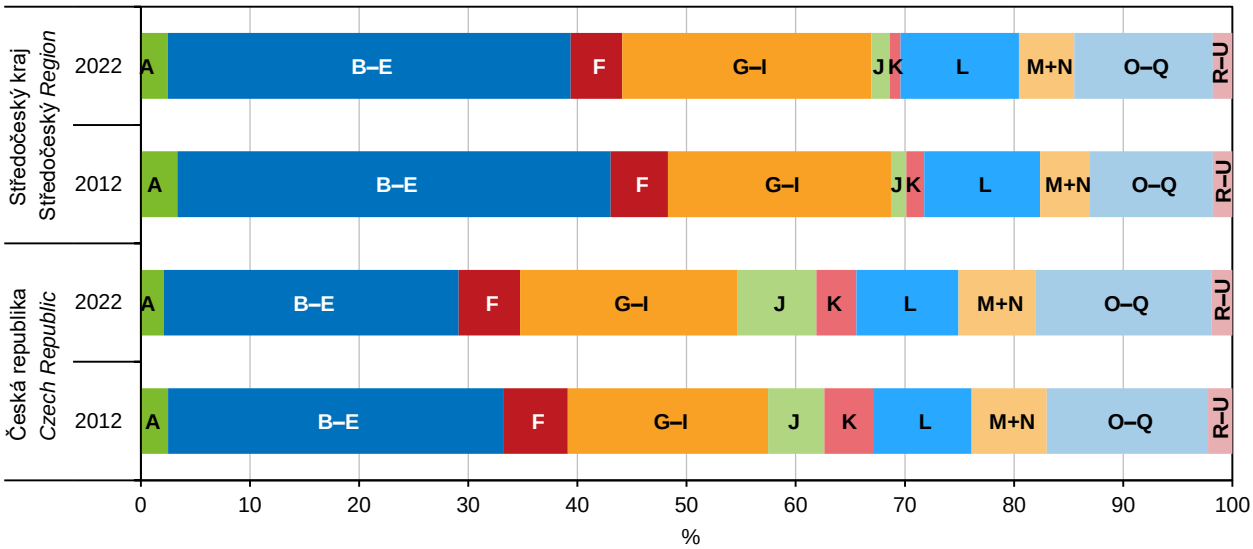

A	Zemědělství, lesnictví a rybářství / *Agriculture, forestry and fishing*
B–E	Průmysl celkem / *Industry, total*
F	Stavebnictví / *Construction*
G–I	Obchod, doprava, ubytování, stravování a pohostinství / *Trade, transportation, accommodation and food service activities*
J	Informační a komunikační činnosti / *Information and communication*
K	Peněžnictví a pojišťovnictví / *Financial and insurance activities*
L	Činnosti v oblasti nemovitostí / *Real estate activities*
M+N	Profesní, vědecké, technické a administrativní činnosti / *Professional, scientific, and technical activities; administrative and support service activities*
O–Q	Veřejná správa, vzdělávání, zdravotní a sociální péče / *Public administration, education, human health and social work activities*
R–U	Ostatní činnosti / *Other activities*

15. Míra investic podle krajů
Investment rate by Region

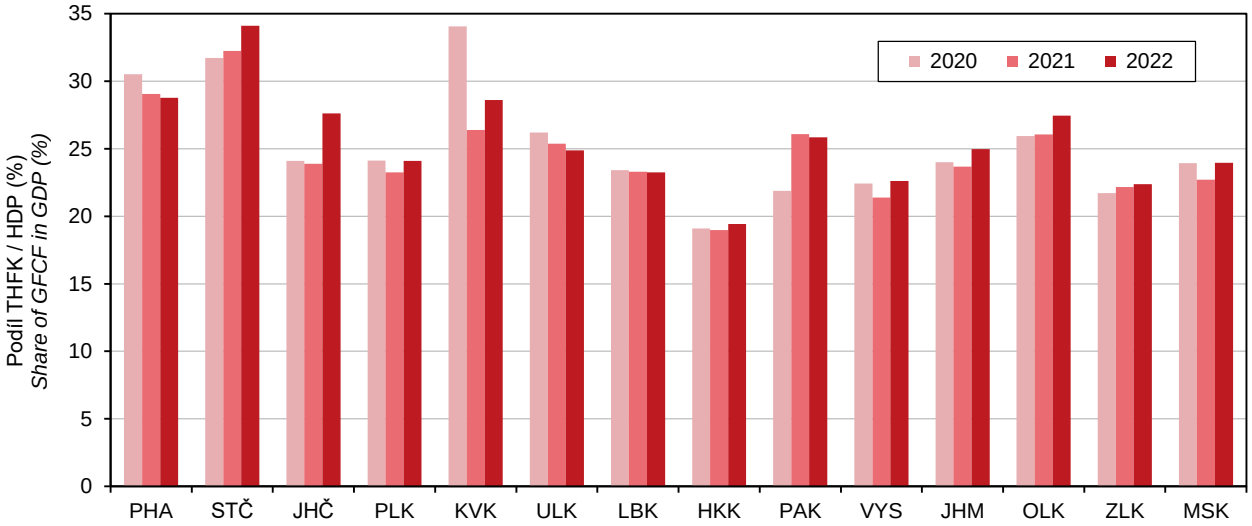

MÍSTNÍ ROZPOČTY — *LOCAL GOVERNMENT BUDGETS*

6-1. Příjmy kraje, obcí a dobrovolných svazků obcí ve Středočeském kraji
Revenue of the Region, municipalities, and voluntary unions of municipalities in the Středočeský *Region*

Zdroj: Ministerstvo financí — *Source: Ministry of Finance*
v mil. Kč — *CZK million*

	2020	2021	2022	
Příjmy celkem (po konsolidaci)	**77 194**	**83 798**	**91 240**	***Revenue, total (after consolidation)***
Daňové příjmy	**33 613**	**37 550**	**43 722**	***Tax revenue***
z toho:				
daně z příjmů fyzických osob	8 367	6 952	7 806	*Income taxes of natural persons*
z toho:				
ze závislé činnosti a funkčních požitků	7 517	5 637	6 056	*from employment and function benefits*
ze samostatné výdělečné činnosti	126	365	543	*from self-employment*
z kapitálových výnosů	724	949	1 207	*from capital yields*
daně z příjmů právnických osob	6 143	8 667	10 022	*Income taxes of legal persons*
z toho:				
daň z příjmů právnických osob	5 464	7 918	9 126	*Income taxes of legal persons*
daň z příjmů právnických osob za obce	656	733	881	*Income taxes of legal persons: municipalities*
daň z přidané hodnoty	14 966	17 664	20 732	*Value added tax*
daně a poplatky z vybraných činností a služeb	2 327	2 405	3 169	*Taxes, fees and charges on selected activities and services*
z toho:				
poplatky a odvody v oblasti životního prostředí	654	570	590	*Pollution charges*
místní poplatky z vybraných činností a služeb	711	770	1 103	*Local fees and charges on selected activities and services*
správní poplatky	347	390	464	*Administrative fees and charges*
daň z nemovitých věcí	1 810	1 862	1 993	*Real property tax*
Nedaňové příjmy (po konsolidaci)	**4 563**	**5 928**	**6 532**	***Non-tax revenue (after consolidation)***
z toho:				
příjmy z vlastní činnosti	1 311	1 629	1 794	*Revenue from own activities*
odvody příspěvkových organizací	86	47	34	*Transfers from semi-budgetary organizations*
příjmy z pronájmu majetku	1 512	1 637	1 829	*Revenue from leased property*
příjmy z úroků	47	24	270	*Interest revenue*
příjmy z prodeje nekapitálového majetku a ostatní nedaňové příjmy	559	646	745	*Revenue from sale of non-capital property and other non-tax revenue*
Kapitálové příjmy	**1 224**	**1 628**	**1 539**	***Capital revenue***
z toho příjmy z prodeje dlouhodobého majetku (kromě drobného)	983	1 314	1 313	*Revenue from sale of fixed assets (except low-value fixed assets)*
Přijaté transfery (po konsolidaci)	**37 794**	**38 691**	**39 447**	***Transfers received (after consolidation)***
v tom:				
neinvestiční přijaté transfery	28 846	30 821	32 424	*Non-investment transfers received*
z toho:				
neinvestiční transfery ze státního rozpočtu	27 475	29 264	30 422	*Non-investment transfers from the state budget*
neinvestiční převody z Národního fondu	-	8	5	*Non-investment transfers from the National Fund*
investiční přijaté transfery	8 948	7 870	7 024	*Investment transfers received*
z toho:				
investiční transfery ze státního rozpočtu	6 978	5 176	3 430	*Investment transfers from the state budget*
investiční transfery ze státních fondů	1 305	2 052	2 960	*Investment transfers from state funds*
investiční převody z Národního fondu	-	20	6	*Investment transfers from the National Fund*

6-2. Výdaje kraje, obcí a dobrovolných svazků obcí ve Středočeském kraji

Expenditure of the Region, municipalities, and voluntary unions of municipalities in the Středočeský *Region*

Zdroj: Ministerstvo financí — *Source: Ministry of Finance*

v mil. Kč — *CZK million*

	2020	2021	2022	
Výdaje celkem (po konsolidaci)	**76 614**	**80 821**	**88 100**	***Expenditure, total (after consolidation)***
Běžné výdaje (po konsolidaci)	**55 326**	**60 527**	**66 665**	***Current expenditure (after consolidation)***
z toho:				
platy zaměstnanců a ostatní platby za provedenou práci	5 643	5 852	6 304	*Wages and salaries of employees and other payments for work done*
povinné pojistné placené zaměstnavatelem	1 694	1 755	1 870	*Statutory insurance premiums paid by employer*
nákup materiálu	1 091	1 041	1 086	*Purchase of material*
úroky vlastní	142	134	399	*Interest payments*
nákup vody, paliv, energie, služeb a ostatní nákupy	9 030	9 517	11 517	*Purchase of water, fuel, energy, services and other purchases*
výdaje na dopravní územní obslužnost	4 092	4 796	-	*Transport services*
neinvestiční transfery podnikatelským subjektům	1 406	1 439	1 996	*Non-investment transfers to businesses*
neinvestiční transfery neziskovým a podobným organizacím	1 786	1 976	2 188	*Non-investment transfers to non-profit and similar organizations*
neinvestiční transfery příspěvkovým a podobným organizacím	28 255	31 280	37 803	*Non-investment transfers to semi--budgetary and similar organizations*
neinvestiční transfery obyvatelstvu	182	213	241	*Non-investment transfers to population*
z toho sociální dávky	0	0	0	*Social benefits*
Kapitálové výdaje (po konsolidaci)	**21 288**	**20 294**	**21 434**	***Capital expenditure (after consolidation)***
z toho:				
investiční nákupy a související výdaje	16 254	14 987	15 567	*Investment purchases and related expenditure*
nákup akcií a majetkových podílů	15	35	117	*Purchase of shares and other equities*
investiční transfery podnikatelským subjektům	539	628	694	*Investment tranfers to businesses*
investiční transfery příspěvkovým organizacím	2 399	2 946	3 415	*Investment transfers to semi-budgetary organizations*
Rozdíl příjmů a výdajů (po konsolidaci)	**580**	**2 976**	**3 140**	***Revenue-expenditure balance (after consolidation)***

16. Rozdíl příjmů a výdajů místních rozpočtů ve Středočeském kraji

Revenue-expenditure balance of local government budgets in the Středočeský *Region*

Zdroj: Ministerstvo financí
Source: Ministry of Finance

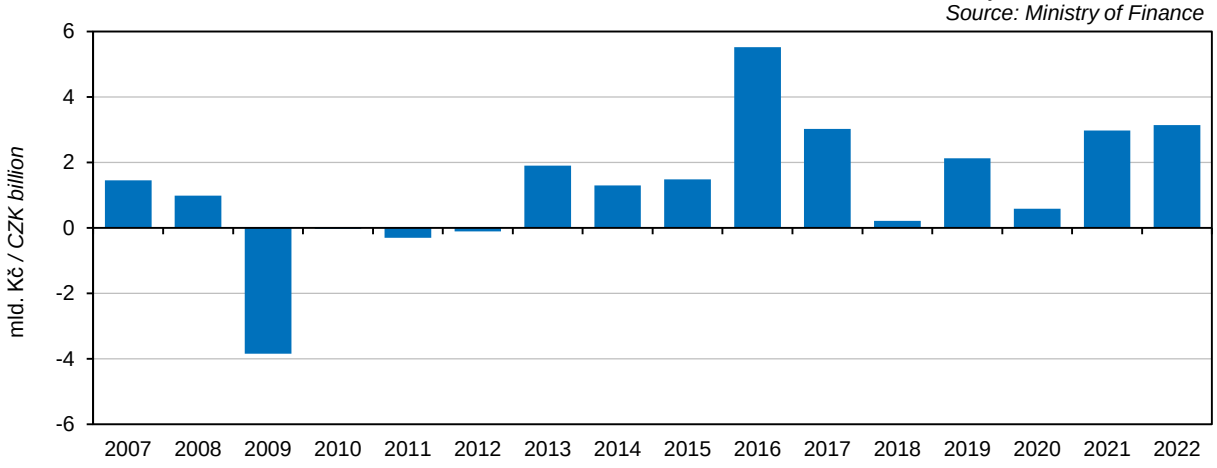

MÍSTNÍ ROZPOČTY — *LOCAL GOVERNMENT BUDGETS*

6-3. Výdaje kraje, obcí a dobrovolných svazků obcí podle odvětvového třídění rozpočtové skladby*) ve Středočeském kraji v roce 2022
*Region, municipalities, and voluntary unions of municipalities expenditure by kind-of-activity budget classification**) *in the* Středočeský *Region in 2022*

Zdroj: Ministerstvo financí — *Source: Ministry of Finance*
v mil. Kč — *CZK million*

	Celkem *Total*	v tom výdaje *Expenditure*		
		běžné *Current*	kapitálové *Capital*	
Všeobecná veřejná správa	11 627	11 087	541	*Public administration*
Průmysl, obchod, služby	148	130	18	*Industry, trade, services*
Zemědělství	337	302	35	*Agriculture*
Doprava	17 055	9 689	7 366	*Transport*
Vodní hospodářství	4 426	998	3 428	*Water management*
Kultura, tělovýchova a zájmová činnost	5 500	3 488	2 012	*Culture, physical education, and leisure activities*
Bydlení a komunální služby	6 076	3 065	3 011	*Housing and municipal services*
Vzdělávání	29 714	27 498	2 216	*Education*
Zdraví	1 750	1 034	716	*Health*
Sociální věci	3 972	3 577	395	*Social protection*
Obrana a bezpečnost	1 413	1 027	386	*Defence and security*
Životní prostředí	4 374	3 735	638	*Environment*
Ostatní	138	106	32	*Other*

*) bez transferů územním rozpočtům v jiných krajích — *) *without transfers to local government budgets in other Regions*

17. Výdaje místních rozpočtů ve Středočeském kraji
Local government budget expenditure in the Středočeský *Region*

Zdroj: Ministerstvo financí
Source: Ministry of Finance

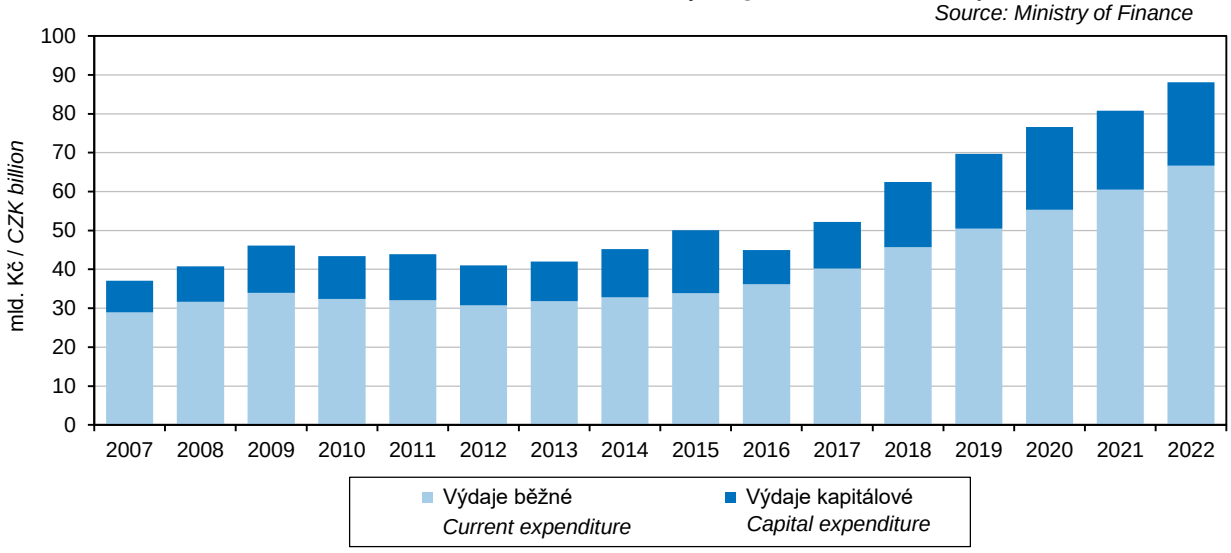

CENY *PRICES*

7-1. Ceny vybraných druhů zemědělských výrobků v prosinci 2022
Prices of selected agricultural commodities in December 2022

v Kč za jednotku *CZK per unit*

	Měřicí jednotka	Česká republika *Czech Republic*	Středočeský kraj *Region*	*Unit*	
Pšenice potravinářská	t	7 723	7 855	*t*	*Bread wheat*
Pšenice krmná	t	7 389	7 266	*t*	*Feed wheat*
Ječmen sladovnický	t	7 992	8 077	*t*	*Malting barley*
Brambory pozdní konzumní	t	6 641	5 552	*t*	*Maincrop ware potatoes*
Býci jateční v živém	t	57 984	58 641	*t*	*Bulls for slaughter, in live weight*
Jalovice jatečné v živém	t	46 507	48 525	*t*	*Heifers for slaughter, in live weight*
Krávy jatečné v živém	t	40 624	41 478	*t*	*Cows for slaughter, in live weight*
Prasata jatečná v živém	t	37 207	36 818	*t*	*Pigs for slaughter, in live weight*
Mléko kravské tř. j. Q	tis. l	13 125	13 246	*1 000 l*	*Cow's milk, quality Q*

7-2. Průměrné kupní ceny rodinných domů a bytů ve Středočeském kraji
Average purchase prices of family houses and dwellings in the Středočeský *Region*

	2020	2021	2022	2020–2022	
Rodinné domy					*Family houses*
počet převodů	.	.	.	4 439	*Number of transfers*
kupní cena (Kč/m^2)	47 670	57 831	65 912	55 868	*Purchase price (CZK/m^2)*
průměrná velikost (m^2)	.	.	.	93	*Average size (m^2)*
Byty					*Dwellings*
počet převodů	.	.	.	4 897	*Number of transfers*
kupní cena (Kč/m^2)	37 326	46 444	55 558	45 938	*Purchase price (CZK/m^2)*
průměrná velikost (m^2)	.	.	.	63	*Average size (m^2)*

7-3. Průměrné kupní ceny rodinných domů a bytů ve Středočeském kraji podle velikostních skupin obcí v letech 2020–2022
Average purchase prices of family houses and dwellings in the Středočeský *Region by size group of municipalities in the period from 2020 to 2022*

	Velikostní skupiny obcí podle počtu obyvatel *Size groups of municipalities by population*				
	do 1 999 *under 2 000*	2 000 –9 999	10 000 –49 999	50 000 a více *50 000+*	
Rodinné domy					*Family houses*
počet převodů	2 188	1 410	672	169	*Number of transfers*
kupní cena (Kč/m^2)	50 940	65 395	51 985	55 632	*Purchase price (CZK/m^2)*
průměrná velikost (m^2)	89	98	98	82	*Average size (m^2)*
Byty					*Dwellings*
počet převodů	599	1 019	2 433	846	*Number of transfers*
kupní cena (Kč/m^2)	32 733	41 747	46 709	58 122	*Purchase price (CZK/m^2)*
průměrná velikost (m^2)	71	66	63	56	*Average size (m^2)*

CENY *PRICES*

7-4. **Průměrné kupní ceny rodinných domů a bytů podle okresů**
Average purchase prices of family houses and dwellings by District

Kraj, okresy ***Region***, *District*	2020	2021	2022	2020–2022
	Rodinné domy (Kč/m^2)		*Family houses (CZK/m^2)*	
Středočeský kraj	**47 670**	**57 831**	**65 912**	**55 868**
Benešov	35 006	41 554	49 058	40 685
Beroun	43 155	39 232	47 439	43 143
Kladno	41 004	44 974	53 931	45 687
Kolín	35 025	39 864	45 418	39 273
Kutná Hora	33 010	39 371	37 892	36 384
Mělník	36 815	42 162	48 569	41 318
Mladá Boleslav	38 659	39 806	44 303	40 794
Nymburk	30 407	38 694	44 707	37 713
Praha-východ	64 587	82 268	95 418	78 744
Praha-západ	63 822	76 117	94 004	75 499
Příbram	32 368	41 116	42 693	38 983
Rakovník	31 163	37 624	41 769	35 839
	Byty (Kč/m^2)		*Dwellings (CZK/m^2)*	
Středočeský kraj	**37 326**	**46 444**	**55 558**	**45 938**
Benešov	35 967	44 070	50 337	43 011
Beroun	38 181	44 547	53 945	44 371
Kladno	44 436	55 561	67 583	54 817
Kolín	34 670	42 731	51 397	42 902
Kutná Hora	30 215	39 490	48 738	38 861
Mělník	38 299	44 865	56 287	46 384
Mladá Boleslav	36 022	46 730	56 174	45 614
Nymburk	35 228	42 171	51 286	43 106
Praha-východ	38 838	50 749	54 099	48 614
Praha-západ	39 639	46 419	53 336	46 503
Příbram	32 921	42 010	51 187	41 085
Rakovník	29 322	37 840	42 299	36 347

CENY *PRICES*

7-5. Průměrné kupní ceny rodinných domů a bytů podle velikostních skupin obcí a okresů v letech 2020–2022
Average purchase prices of family houses and dwellings by size group of municipalities and by District in the period from 2020 to 2022

Kraj, okresy ***Region,*** *District*	Velikostní skupiny obcí podle počtu obyvatel *Size groups of municipalities by population*			
	do 1 999 *under 2 000*	2 000–9 999	10 000–49 999	50 000 a více *50 000+*
	Rodinné domy (Kč/m^2)		*Family houses (CZK/m^2)*	
Středočeský kraj	**50 940**	**65 395**	**51 985**	**55 632**
Benešov	39 242	42 446	43 909	x
Beroun	36 337	47 127	50 206	x
Kladno	37 746	47 195	39 683	55 632
Kolín	38 684	40 199	40 086	x
Kutná Hora	33 235	27 497	43 875	x
Mělník	40 057	45 331	40 638	x
Mladá Boleslav	38 382	43 504	43 765	x
Nymburk	35 565	40 498	42 314	x
Praha-východ	77 882	80 837	76 150	x
Praha-západ	73 954	76 355	x	x
Příbram	39 197	36 229	43 800	x
Rakovník	34 893	60 091	38 053	x
	Byty (Kč/m^2)		*Dwellings (CZK/m^2)*	
Středočeský kraj	**32 733**	**41 747**	**46 709**	**58 122**
Benešov	33 397	43 517	45 495	x
Beroun	36 891	42 580	47 787	x
Kladno	37 364	41 343	47 766	58 122
Kolín	32 317	41 737	48 740	x
Kutná Hora	25 414	35 755	40 866	x
Mělník	31 915	44 977	49 595	x
Mladá Boleslav	37 094	39 064	51 205	x
Nymburk	32 194	41 531	46 201	x
Praha-východ	42 218	46 285	53 011	x
Praha-západ	35 046	47 871	x	x
Příbram	29 044	37 709	44 355	x
Rakovník	26 501	44 151	40 115	x

ŽIVOTNÍ PODMÍNKY *LIVING CONDITIONS*

8-1. Příjmy a charakteristiky bydlení domácností ve Středočeském kraji
Income and characteristics of private households in the Středočeský *Region*

Zdroj: výběrové šetření EU-SILC (Životní podmínky) *Source: Sample survey of the EU-SILC*

	2020	2021	2022	
Počet domácností	537 896	544 667	546 696	*Number of private households*
podíl na ČR (%)	12,0	12,1	12,2	*Share in the CR (%)*
Průměrný počet členů domácnosti	2,5	2,5	2,5	*Average number of members per household*
Průměrný roční čistý peněžní příjem na osobu[1] (Kč)	**212 711**	**218 750**	**238 994**	***Average annual net money income per person[1] (CZK)***
Podíl domácností podle měsíčního čistého peněžního příjmu na osobu[1] (%)				***Shares of households by monthly net money income per person[1] (%)***
do 6 000 Kč	1,9	1,4	0,5	*Below CZK 6 001*
6 001–8 000 Kč	2,0	2,6	1,8	*CZK 6 001–8 000*
8 001–10 000 Kč	4,6	3,9	3,1	*CZK 8 001–10 000*
10 001–12 000 Kč	8,6	7,0	4,0	*CZK 10 001–12 000*
12 001–15 000 Kč	21,8	18,7	15,4	*CZK 12 001–15 000*
15 001–20 000 Kč	28,9	33,8	33,1	*CZK 15 001–20 000*
20 001–30 000 Kč	22,4	20,2	26,9	*CZK 20 001–30 000*
30 001–50 000 Kč	9,1	11,3	13,5	*CZK 30 001–50 000*
50 001 Kč a více	0,8	1,1	1,7	*CZK 50 001+*
Domácnosti podle vztahu k mediánu (M) průměrného čistého peněžního příjmu na osobu v ČR[1] (%)				***Income to median (M) average net money income ratio brackets per capita in the CR[1] (%)***
do 40 % M	2,2	2,3	2,0	*Below 40% M*
40–50 % M	1,9	2,2	2,5	*40–50% M*
50–60 % M	3,5	3,9	2,9	*50–60% M*
60–70 % M	6,9	6,1	6,0	*60–70% M*
70–80 % M	8,2	9,8	9,2	*70–80% M*
80 % a více M	77,3	75,8	77,6	*80+% M*
Druh bytu (%)				***Dwelling type (%)***
ve vlastním domě	48,2	48,0	47,0	*In own house*
v osobním vlastnictví	28,5	27,6	29,2	*Owner-occupier*
družstevní	5,1	5,3	4,0	*Co-operative*
pronajatý	12,8	13,3	12,9	*Rented*
ostatní	5,4	5,8	6,8	*Other*
Náklady na bydlení celkem (Kč za měsíc na domácnost)	**5 697**	**5 847**	**6 599**	***Housing costs, total (CZK per month per household)***
v tom:				
nájemné, úhrada za užívání bytu	1 148	1 221	1 284	*Rent, reimbursement for dwelling use*
elektřina	1 846	1 944	2 312	*Electricity*
plyn z dálkového zdroje	785	816	905	*Gas (from a gas grid)*
teplo a teplá voda	553	509	551	*Heat and hot water*
vodné a stočné	513	529	583	*Water supply and sewerage collection levies*
tuhá a tekutá paliva	400	363	452	*Solid and liquid fuels*
ostatní služby	452	466	512	*Other utilities*
Náklady na bydlení v % z čistých příjmů	12,8	12,8	13,4	*Housing costs as percentage of net income*
Náklady na bydlení jsou pro domácnost dle subjektivního názoru člena domácnosti (%)				***Housing costs for the household, according to subjective opinion of a household member, are (%)***
velkou zátěží	13,9	12,0	15,2	*Heavy burden*
určitou zátěží	75,7	75,8	74,9	*Certain burden*
vůbec nejsou zátěží	10,4	12,2	9,9	*No burden at all*

[1] příjmy domácností jsou šetřeny za předchozí rok

[1] Income of households is measured for the previous year.

TRH PRÁCE — *LABOUR MARKET*

9-1. Obyvatelstvo podle ekonomické aktivity ve Středočeském kraji
Population by economic activity in the Středočeský *Region*

Zdroj: VŠPS — *Source: LFSS*
v tis. osob — *Thousand persons*

	2020	2021	2022 [1]	
Obyvatelstvo celkem	**1 386,3**	**1 398,0**	**1 388,1**	***Population, total***
v tom:				
ekonomicky aktivní populace 15 a více let (pracovní síla)	706,5	708,4	701,0	*Economically active population, aged 15+ years (labour force)*
v tom: zaměstnaní [2]	692,7	690,8	692,3	*The employed* [2]
nezaměstnaní	13,8	17,7	8,7	*The unemployed*
ekonomicky neaktivní	679,8	689,6	687,1	*Economically inactive*
v tom: důchodci	288,0	285,7	290,4	*The retired*
studenti	88,9	93,0	97,0	*Students*
děti do 15 let	247,1	248,9	247,8	*Children below 15 years of age*
ostatní	55,8	62,0	51,9	*Others*
Ženy	**700,4**	**705,9**	**701,8**	***Females***
v tom:				
ekonomicky aktivní populace 15 a více let (pracovní síla)	313,2	314,9	311,9	*Economically active population, aged 15+ years (labour force)*
v tom: zaměstnaní [2]	305,2	304,5	307,0	*The employed* [2]
nezaměstnaní	8,0	10,4	4,9	*The unemployed*
ekonomicky neaktivní	387,2	391,0	389,9	*Economically inactive*
v tom: důchodci	168,6	167,7	170,5	*The retired*
studenti	46,0	47,5	51,3	*Students*
děti do 15 let	120,4	121,4	121,1	*Children below 15 years of age*
ostatní	52,1	54,4	46,9	*Others*

[1] data navazují na výsledky SLDB 2021 — *[1] data result from the 2021 Population and Housing Census*
[2] s jediným nebo hlavním zaměstnáním, vč. ozbrojených sil — *[2] having only one (main) job, including the armed forces*

9-2. Obyvatelstvo ve věku 15 a více let podle vzdělání ve Středočeském kraji
Population aged 15+ years by educational attainment, in the Středočeský *Region*

Zdroj: VŠPS — *Source: LFSS*
v tis. osob — *Thousand persons*

	2020	2021	2022 [1]	
Obyvatelstvo celkem	**1 140,2**	**1 149,1**	**1 140,3**	***Population, total***
podle nejvyššího dosaženého vzdělání:				*by educational attainment*
základní a bez vzdělání	146,0	145,4	145,5	*None and primary education*
střední bez maturity	391,6	376,7	391,7	*Secondary education without A-level examination*
střední s maturitou	389,2	396,9	386,4	*Secondary education with A-level examination*
vysokoškolské	212,5	229,5	216,8	*Higher education*
Muži	**559,7**	**564,7**	**559,6**	***Males***
podle nejvyššího dosaženého vzdělání:				*by educational attainment*
základní a bez vzdělání	57,9	59,0	58,5	*None and primary education*
střední bez maturity	238,6	223,9	232,8	*Secondary education without A-level examination*
střední s maturitou	165,6	171,8	167,6	*Secondary education with A-level examination*
vysokoškolské	97,1	109,7	100,7	*Higher education*
Ženy	**580,5**	**584,5**	**580,7**	***Females***
podle nejvyššího dosaženého vzdělání:				*by educational attainment*
základní a bez vzdělání	88,1	86,4	86,9	*None and primary education*
střední bez maturity	153,0	152,8	158,9	*Secondary education without A-level examination*
střední s maturitou	223,6	225,2	218,8	*Secondary education with A-level examination*
vysokoškolské	115,4	119,8	116,1	*Higher education*

[1] data navazují na výsledky SLDB 2021 — *[1] data result from the 2021 Population and Housing Census*

9-3. Obyvatelstvo ve věku 15 a více let podle ekonomického postavení a podle věku ve Středočeském kraji

Population aged 15+ years by economic status and age in the Středočeský *Region*

Zdroj: VŠPS — *Source: LFSS*

v tis. osob — *Thousand persons*

	2020	2021	2022[1)]	
Obyvatelstvo celkem	**1 140,2**	**1 149,1**	**1 140,3**	***Population, total***
15–29 let	201,8	201,8	200,8	*15–29 years*
30–44 let	318,4	313,5	300,8	*30–44 years*
45–59 let	284,9	298,6	303,7	*45–59 years*
60 let a více	335,2	335,4	335,1	*60+ years*
Pracovní síla	**706,5**	**708,4**	**701,0**	***Labour force***
15–29 let	95,9	93,5	88,8	*15–29 years*
30–44 let	280,7	276,6	266,9	*30–44 years*
45–59 let	268,4	278,5	285,6	*45–59 years*
60 let a více	61,5	59,8	59,7	*60+ years*
Zaměstnaní	692,7	690,8	692,3	*The employed*
15–29 let	90,6	88,1	87,3	*15–29 years*
30–44 let	276,2	269,9	263,7	*30–44 years*
45–59 let	264,8	273,7	282,1	*45–59 years*
60 let a více	61,2	59,0	59,1	*60+ years*
Nezaměstnaní	13,8	17,7	8,7	*The unemployed*
15–29 let	5,3	5,4	1,5	*15–29 years*
30–44 let	4,5	6,6	3,1	*30–44 years*
45–59 let	3,6	4,8	3,5	*45–59 years*
60 let a více	.	0,8	0,5	*60+ years*
Ekonomicky neaktivní	**433,8**	**440,7**	**439,4**	***Economically inactive***
15–29 let	105,9	108,3	111,9	*15–29 years*
30–44 let	37,7	36,9	33,9	*30–44 years*
45–59 let	16,5	20,0	18,1	*45–59 years*
60 let a více	273,7	275,5	275,4	*60+ years*

[1)] data navazují na výsledky SLDB 2021 — *[1)] data result from the 2021 Population and Housing Census*

9-4. Zaměstnaní v národním hospodářství a míra zaměstnanosti podle věku a vzdělání ve Středočeském kraji

The employed in the national economy and the employment rate by age and educational attainment in the Středočeský *Region*

Zdroj: VŠPS — *Source: LFSS*

	2020	2021	2022[1)]	
Zaměstnaní celkem (tis. osob)	**692,7**	**690,8**	**692,3**	***The employed, total (thous. persons)***
v tom ve věku:				*aged*
15–29 let	90,6	88,1	87,3	*15–29 years*
30–44 let	276,2	269,9	263,7	*30–44 years*
45–59 let	264,8	273,7	282,1	*45–59 years*
60 let a více	61,2	59,0	59,1	*60+ years*
podle nejvyššího dosaženého vzdělání:				*by educational attainment*
základní a bez vzdělání	30,0	28,4	27,5	*None and primary education*
střední bez maturity	237,4	222,2	237,5	*Secondary education without A-level examination*
střední s maturitou	260,2	262,1	253,1	*Secondary education with A-level examination*
vysokoškolské	164,8	177,8	174,2	*Higher education*
Míra zaměstnanosti celkem (%)	**60,7**	**60,1**	**60,7**	***Employment rate, total (%)***
v tom osob ve věku:				*of persons aged*
15–29 let	44,9	43,7	43,5	*15–29 years*
30–44 let	86,7	86,1	87,7	*30–44 years*
45–59 let	92,9	91,7	92,9	*45–59 years*
60 let a více	18,3	17,6	17,6	*60+ years*

[1)] data navazují na výsledky SLDB 2021 — *[1)] data result from the 2021 Population and Housing Census*

9-5. Zaměstnaní v národním hospodářství podle sekcí CZ-NACE ve Středočeském kraji

The employed in the national economy by CZ-NACE section in the Středočeský *Region*

Zdroj: VŠPS — *Source: LFSS*
v tis. osob — *Thousand persons*

Sekce CZ-NACE	2020	2021	2022[1)]	*CZ-NACE section*
Zaměstnaní celkem	**692,7**	**690,8**	**692,3**	***The employed, total***
z toho:				
A Zemědělství, lesnictví a rybářství	17,0	18,3	15,6	*Agriculture, forestry and fishing*
B Těžba a dobývání	0,8	1,9	1,6	*Mining and quarrying*
C Zpracovatelský průmysl	161,2	158,2	153,2	*Manufacturing*
D Výroba a rozvod elektřiny, plynu, tepla a klimatizovaného vzduchu	6,1	6,0	6,7	*Electricity, gas, steam and air conditioning supply*
E Zásobování vodou; činnosti související s odpadními vodami, odpady a sanacemi	7,8	8,9	6,8	*Water supply, sewerage, waste management and remediation activities*
F Stavebnictví	54,9	56,6	61,3	*Construction*
G Velkoobchod a maloobchod; opravy a údržba motorových vozidel	86,7	85,1	85,7	*Wholesale and retail trade; repair of motor vehicles and motorcycles*
H Doprava a skladování	56,0	56,0	58,8	*Transportation and storage*
I Ubytování, stravování a pohostinství	23,7	22,3	25,1	*Accommodation and food service activities*
J Informační a komunikační činnosti	25,7	28,0	27,5	*Information and communication*
K Peněžnictví a pojišťovnictví	15,1	18,6	17,2	*Financial and insurance activities*
L Činnosti v oblasti nemovitostí	5,5	6,9	5,5	*Real estate activities*
M Profesní, vědecké a technické činnosti	35,9	38,9	37,7	*Professional, scientific and technical activities*
N Administrativní a podpůrné činnosti	21,1	13,5	16,7	*Administrative and support service activities*
O Veřejná správa a obrana; povinné sociální zabezpečení	51,9	49,3	46,4	*Public administration and defence; compulsory social security*
P Vzdělávání	43,7	46,6	49,6	*Education*
Q Zdravotní a sociální péče	47,0	43,8	50,3	*Human health and social work activities*
R Kulturní, zábavní a rekreační činnosti	14,2	13,2	10,6	*Arts, entertainment and recreation*
S Ostatní činnosti	16,5	17,7	13,9	*Other service activities*

[1)] data navazují na výsledky SLDB 2021 — *[1)] data result from the 2021 Population and Housing Census*

9-6. Zaměstnaní v národním hospodářství podle klasifikace zaměstnání CZ-ISCO a postavení v zaměstnání ve Středočeském kraji

The employed in the national economy by CZ-ISCO-08 major group and status in employment, in the Středočeský *Region*

Zdroj: VŠPS — *Source: LFSS*
v tis. osob — *Thousand persons*

	2020	2021	2022 [1)]	
Zaměstnaní celkem	**692,7**	**690,8**	**692,3**	***The employed, total***
z toho podle hlavních tříd klasifikace zaměstnání (CZ-ISCO):				***by CZ-ISCO-08 major group***
Zákonodárci a řídící pracovníci	38,1	40,1	38,4	*Managers*
Specialisté	112,1	120,1	121,1	*Professionals*
Techničtí a odborní pracovníci	117,5	113,4	111,5	*Technicians and associate professionals*
Úředníci	75,7	74,4	70,6	*Clerical support workers*
Pracovníci ve službách a prodeji	106,4	105,0	107,3	*Service and sales workers*
Kvalifikovaní pracovníci v zemědělství, lesnictví a rybářství	7,6	8,6	5,9	*Skilled agricultural, forestry and fishery workers*
Řemeslníci a opraváři	107,5	103,8	110,9	*Craft and related trades workers*
Obsluha strojů a zařízení, montéři	89,2	90,1	89,5	*Plant and machine operators and assemblers*
Pomocní a nekvalifikovaní pracovníci	35,8	32,5	35,9	*Elementary occupations*
v tom podle klasifikace postavení v zaměstnání (CZ-ICSE):				***by status in employment according to the CZ-ICSE***
Zaměstnanci včetně členů produkčních družstev	551,1	553,1	555,7	*Employees, including members of producers' cooperatives*
Zaměstnavatelé	22,5	23,8	25,4	*Employers*
Osoby pracující na vlastní účet	113,8	109,4	107,5	*Own-account workers*
Pomáhající rodinní příslušníci	5,2	4,4	3,7	*Contributing family workers*

[1)] data navazují na výsledky SLDB 2021 — *[1)] data result from the 2021 Population and Housing Census*

9-7. Nezaměstnaní a obecná míra nezaměstnanosti podle věku a vzdělání ve Středočeském kraji

The unemployed and the general unemployment rate by age and educational attainment in the Středočeský *Region*

Zdroj: VŠPS *Source: LFSS*

	2020	2021	2022[1)]	
Nezaměstnaní celkem (tis. osob)	**13,8**	**17,7**	**8,7**	***The unemployed, total (thous. persons)***
v tom ve věku:				*aged*
15–24 let	2,5	3,0	0,9	*15–24 years*
25–34 let	4,3	3,8	1,2	*25–34 years*
35–44 let	2,9	5,2	2,6	*35–44 years*
45–54 let	2,2	3,8	2,6	*45–54 years*
55 let a více	1,8	1,8	1,3	*55+ years*
podle nejvyššího dosaženého vzdělání:				*by educational attainment*
základní a bez vzdělání	1,5	3,4	1,7	*None and primary education*
střední bez maturity	5,8	5,8	4,6	*Secondary education without A-level examination*
střední s maturitou	4,7	6,4	1,6	*Secondary education with A-level examination*
vysokoškolské	1,8	2,0	0,8	*Higher education*
Obecná míra nezaměstnanosti[2)] (%)	**1,9**	**2,5**	**1,2**	***General unemployment rate[2)] (%)***
v tom osob ve věku:				*of persons aged*
15–24 let	7,5	8,9	2,9	*15–24 years*
25–34 let	3,2	2,9	0,9	*25–34 years*
35–44 let	1,4	2,6	1,3	*35–44 years*
45–54 let	1,1	1,9	1,3	*45–54 years*
55 let a více	1,3	1,4	1,0	*55+ years*
podle nejvyššího dosaženého vzdělání:				*by educational attainment*
základní a bez vzdělání	4,8	10,7	5,8	*None and primary education*
střední bez maturity	2,4	2,5	1,9	*Secondary education without A-level examination*
střední s maturitou	1,8	2,4	0,6	*Secondary education with A-level examination*
vysokoškolské	1,1	1,1	0,5	*Higher education*

[1)] data navazují na výsledky SLDB 2021

[1)] data result from the 2021 Population and Housing Census

9-8. Průměrný evidenční počet zaměstnanců podle sekcí CZ-NACE ve Středočeském kraji*)

Average registered number of employees by CZ-NACE section in the Středočeský *Region* *)

v tis. fyzických osob — *Thousand persons (headcount)*

Sekce CZ-NACE	2019	2020	2021 1)	*CZ-NACE section*
Celkem	**426,6**	**425,6**	**432,3**	***Total***
A Zemědělství, lesnictví a rybářství	12,6	12,4	12,0	*Agriculture, forestry and fishing*
B Těžba a dobývání	0,9	1,0	1,0	*Mining and quarrying*
C Zpracovatelský průmysl	137,7	134,1	136,4	*Manufacturing*
D Výroba a rozvod elektřiny, plynu, tepla a klimatizovaného vzduchu	2,9	2,8	2,9	*Electricity, gas, steam and air conditioning supply*
E Zásobování vodou; činnosti související s odpadními vodami, odpady a sanacemi	5,8	5,7	5,7	*Water supply; sewerage, waste management and remediation activities*
F Stavebnictví	17,9	17,8	17,9	*Construction*
G Velkoobchod a maloobchod; opravy a údržba motorových vozidel	61,2	60,7	63,1	*Wholesale and retail trade; repair of motor vehicles and motorcycles*
H Doprava a skladování	39,0	39,6	40,2	*Transportation and storage*
I Ubytování, stravování a pohostinství	10,1	9,5	9,2	*Accommodation and food service activities*
J Informační a komunikační činnosti	3,8	3,7	3,4	*Information and communication*
K Peněžnictví a pojišťovnictví	2,6	2,5	1,9	*Financial and insurance activities*
L Činnosti v oblasti nemovitostí	2,9	3,0	3,2	*Real estate activities*
M Profesní, vědecké a technické činnosti	13,9	13,8	13,5	*Professional, scientific and technical activities*
N Administrativní a podpůrné činnosti	16,8	17,2	18,2	*Administrative and support service activities*
O Veřejná správa a obrana; povinné sociální zabezpečení	25,6	26,5	26,7	*Public administration and defence; compulsory social security*
P Vzdělávání	34,5	36,3	37,6	*Education*
Q Zdravotní a sociální péče	30,1	30,9	32,3	*Human health and social work activities*
R Kulturní, zábavní a rekreační činnosti	4,1	4,0	3,9	*Arts, entertainment and recreation*
S Ostatní činnosti	4,0	4,0	3,2	*Other service activities*

*) pracovištní metoda
1) předběžné údaje

*) *The workplace method was applied here.*
1) *preliminary data*

18. Průměrná hrubá měsíční mzda zaměstnance*)

Average gross monthly wage per employee)

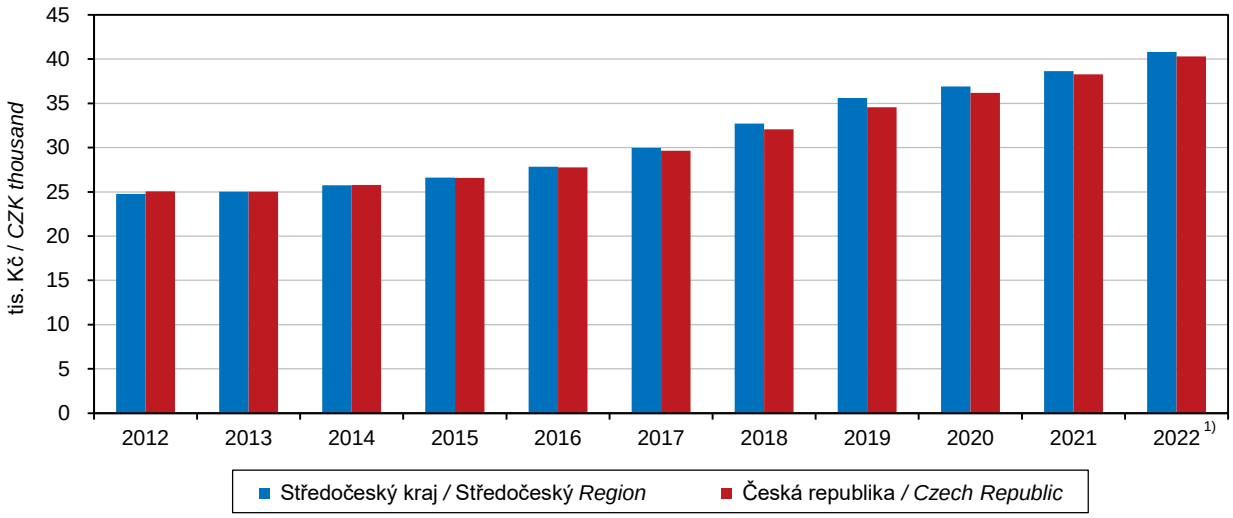

*) pracovištní metoda; přepočtené počty
1) předběžné údaje

*) *The workplace method applied here; FTE persons.*
1) *preliminary data*

9-9. Průměrné hrubé měsíční mzdy zaměstnanců podle sekcí CZ-NACE ve Středočeském kraji*)

Average gross monthly wages of employees by CZ-NACE section in the Středočeský *Region* *)

v Kč, na fyzické osoby — *CZK per person (headcount)*

Sekce CZ-NACE	2019	2020	2021[1)]	*CZ-NACE section*
Celkem	**34 369**	**35 451**	**37 118**	***Total***
A Zemědělství, lesnictví a rybářství	28 009	29 117	30 171	*Agriculture, forestry and fishing*
B Těžba a dobývání	31 674	32 797	34 620	*Mining and quarrying*
C Zpracovatelský průmysl	40 840	41 314	42 825	*Manufacturing*
D Výroba a rozvod elektřiny, plynu, tepla a klimatizovaného vzduchu	47 748	50 444	52 334	*Electricity, gas, steam and air conditioning supply*
E Zásobování vodou; činnosti související s odpadními vodami, odpady a sanacemi	30 630	31 885	33 263	*Water supply; sewerage, waste management and remediation activities*
F Stavebnictví	28 819	29 717	31 114	*Construction*
G Velkoobchod a maloobchod; opravy a údržba motorových vozidel	32 003	33 105	34 777	*Wholesale and retail trade; repair of motor vehicles and motorcycles*
H Doprava a skladování	33 502	33 208	34 381	*Transportation and storage*
I Ubytování, stravování a pohostinství	18 993	19 203	20 665	*Accommodation and food service activities*
J Informační a komunikační činnosti	40 540	37 806	41 830	*Information and communication*
K Peněžnictví a pojišťovnictví	43 626	43 948	47 961	*Financial and insurance activities*
L Činnosti v oblasti nemovitostí	25 294	25 645	27 891	*Real estate activities*
M Profesní, vědecké a technické činnosti	35 906	36 781	37 366	*Professional, scientific and technical activities*
N Administrativní a podpůrné činnosti	23 010	25 271	25 917	*Administrative and support service activities*
O Veřejná správa a obrana; povinné sociální zabezpečení	35 408	37 283	37 976	*Public administration and defence; compulsory social security*
P Vzdělávání	31 161	33 560	36 110	*Education*
Q Zdravotní a sociální péče	31 490	35 980	39 678	*Human health and social work activities*
R Kulturní, zábavní a rekreační činnosti	27 373	27 345	29 540	*Arts, entertainment and recreation*
S Ostatní činnosti	23 033	23 590	23 912	*Other service activities*

*) pracovištní metoda
1) předběžné údaje

*) *The workplace method was applied here.*
1) *preliminary data*

19. Podíl nezaměstnaných osob (ke konci jednotlivých měsíců)

Share of unemployed persons (as at the end of the respective month)

Zdroj: Ministerstvo práce a sociálních věcí
Source: Ministry of Labour and Social Affairs

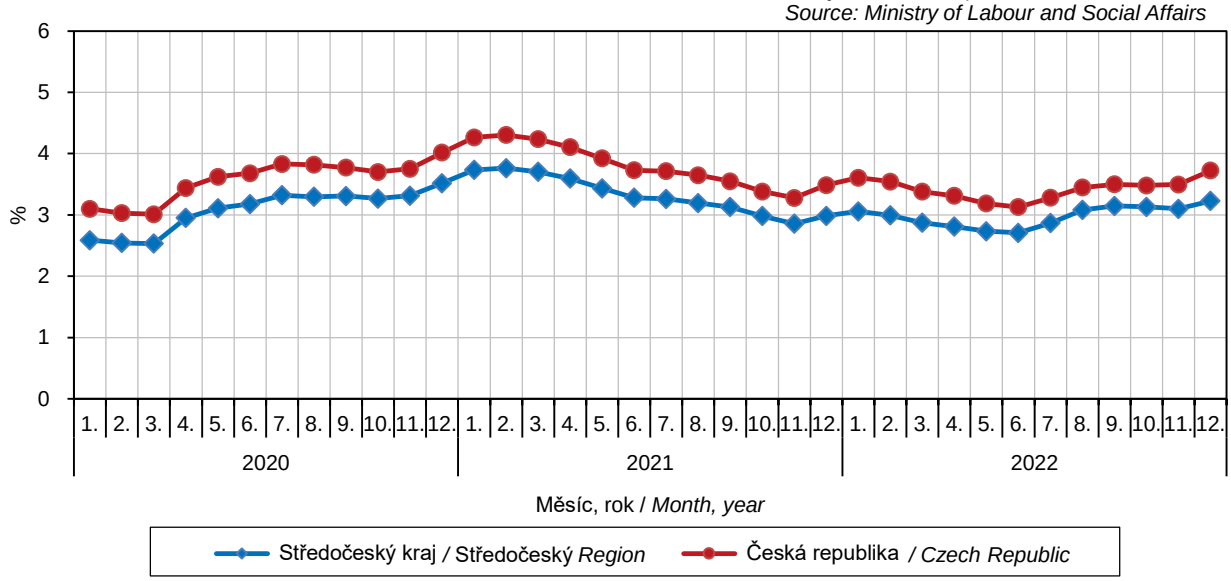

9-10. Mediány hrubých měsíčních mezd a průměrné hrubé měsíční mzdy zaměstnanců podle pohlaví a klasifikace zaměstnání CZ-ISCO ve Středočeském kraji

Gross monthly median wages and average gross monthly wages of employees by sex and CZ-ISCO-08 major group in the Středočeský *Region*

Zdroj: Ministerstvo práce a sociálních věcí — *Source: Ministry of Labour and Social Affairs*

v Kč — *CZK*

	2020	2021	2022	
Medián mezd				***Median wages***
celkem	34 518	35 983	38 431	*Total*
muži	36 996	38 405	41 574	*Males*
ženy	31 536	32 958	34 926	*Females*
Průměrná mzda				***Average wages***
celkem	39 104	40 585	43 536	*Total*
muži	42 394	43 812	47 459	*Males*
ženy	34 717	36 354	38 447	*Females*
z toho podle hlavních tříd klasifikace zaměstnání (CZ-ISCO):				***by CZ-ISCO-08 major group***
Zákonodárci a řídící pracovníci	87 570	90 969	94 068	*Managers*
Specialisté	53 083	56 226	59 557	*Professionals*
Techničtí a odborní pracovníci	42 797	44 291	47 849	*Technicians and associate professionals*
Úředníci	31 902	33 487	36 142	*Clerical support workers*
Pracovníci ve službách a prodeji	27 420	28 843	30 160	*Service and sales workers*
Kvalifikovaní pracovníci v zemědělství, lesnictví a rybářství	28 872	30 166	32 682	*Skilled agricultural, forestry and fishery workers*
Řemeslníci a opraváři	36 855	38 168	41 379	*Craft and related trades workers*
Obsluha strojů a zařízení, montéři	34 424	34 958	38 038	*Plant and machine operators, and assemblers*
Pomocní a nekvalifikovaní pracovníci	24 015	24 502	26 243	*Elementary occupations*

20. Podíl nezaměstnaných osob a počet uchazečů o zaměstnání v evidenci úřadu práce na 1 pracovní místo v evidenci úřadu práce podle krajů k 31. 12. 2022

Share of unemployed persons and the number of job applicants kept in the labour office register per job vacancy kept in the labour office register by Region as at 31 December 2022

Zdroj: Ministerstvo práce a sociálních věcí
Source: Ministry of Labour and Social Affairs

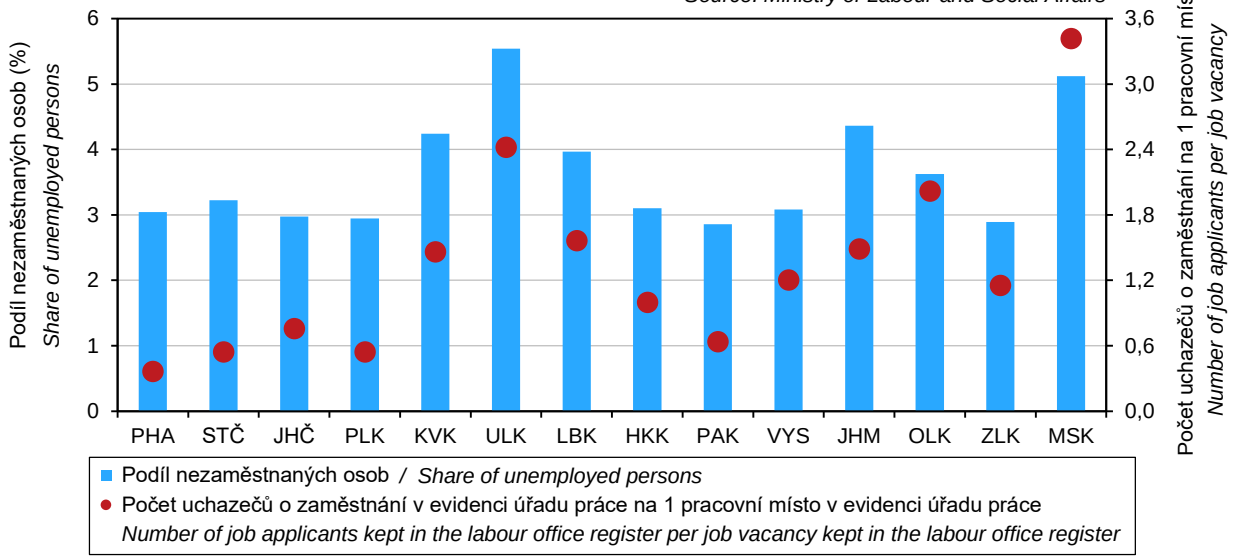

9-11. Podíl nezaměstnaných osob, struktura uchazečů o zaměstnání v evidenci úřadu práce a pracovní místa v evidenci úřadu práce ve Středočeském kraji (stav k 31. 12.)

Share of unemployed persons, structure of job applicants kept in the labour office register, and job vacancies kept in the labour office register in the Středočeský *Region (as at 31 December)*

Zdroj: Ministerstvo práce a sociálních věcí — *Source: Ministry of Labour and Social Affairs*

	2020	2021	2022	
Podíl nezaměstnaných osob[1] (%)	**3,52**	**2,98**	**3,23**	***Share of unemployed persons [1] (%)***
muži	3,32	2,70	2,79	*Males*
ženy	3,72	3,28	3,68	*Females*
Uchazeči o zaměstnání v evidenci úřadu práce celkem	**33 114**	**29 019**	**31 177**	***Job applicants kept in the labour office register, total***
z toho:				
ženy	17 241	15 619	17 313	*Females*
absolventi škol a mladiství	1 707	1 545	1 560	*Graduates and the youth*
osoby se zdravotním postižením	3 645	3 629	3 598	*Persons with disabilities*
osoby pečující o dítě do 15 let věku	5 721	5 428	5 808	*Persons caring for a child aged up to 15 years*
v tom ve věku:				*aged (years)*
do 19 let	1 443	1 327	1 565	*up to 19*
20–24 let	3 096	2 320	2 611	*20–24*
25–29 let	3 026	2 233	2 342	*25–29*
30–34 let	3 196	2 716	2 875	*30–34*
35–39 let	3 644	3 065	3 337	*35–39*
40–44 let	4 107	3 428	3 608	*40–44*
45–49 let	3 803	3 403	3 652	*45–49*
50–54 let	3 524	3 127	3 406	*50–54*
55–59 let	4 168	4 012	4 110	*55–59*
60–64 let	2 832	3 055	3 282	*60–64*
65 a více let	275	333	389	*65+*
Průměrný věk (roky)	42,1	43,3	43,1	*Mean age (years)*
v tom podle nejvyššího dosaženého vzdělání:				*by educational attainment*
bez vzdělání a neúplné	407	387	388	*None and incomplete education*
základní	8 249	7 542	8 766	*Primary education*
vyučení	11 119	9 872	10 070	*Secondary vocational education*
střední bez maturity	965	844	871	*Secondary education without A-level examination*
vyučení s maturitou	1 643	1 381	1 329	*Secondary vocational education with A-level examination*
úplné střední všeobecné s maturitou	1 055	840	893	*Secondary general education with A-level examination*
úplné střední odborné s maturitou	6 543	5 527	5 660	*Secondary technical education with A-level examination*
vyšší odborné	394	307	363	*Short-cycle tertiary education*
vysokoškolské	2 739	2 319	2 837	*Higher education*
v tom podle délky evidence:				*by duration of registration*
do 3 měsíců	10 577	9 186	10 767	*up to 3 months*
více než 3 měsíce až 6 měsíců	7 811	5 923	7 612	*over 3 months to 6 months*
více než 6 měsíců až 9 měsíců	4 396	2 828	3 018	*over 6 months to 9 months*
více než 9 měsíců až 12 měsíců	3 091	2 183	2 103	*over 9 months to 12 months*
více než 12 měsíců až 24 měsíců	4 051	4 756	3 176	*over 12 months to 24 months*
více než 24 měsíců	3 188	4 143	4 501	*over 24 months*
Průměrná délka evidence (dny)	393	461	418	*Average duration of registration (days)*

[1] podíl dosažitelných uchazečů o zaměstnání v evidenci úřadu práce ve věku 15–64 let ze všech obyvatel ve stejném věku

[1] The share of available job applicants kept in the labour office register aged 15–64 years in the whole population of the same age.

9-11. Podíl nezaměstnaných osob, struktura uchazečů o zaměstnání v evidenci úřadu práce a pracovní místa v evidenci úřadu práce ve Středočeském kraji (stav k 31. 12.)

Share of unemployed persons, structure of job applicants kept in the labour office register, and job vacancies kept in the labour office register in the Středočeský *Region (as at 31 December)*

Zdroj: Ministerstvo práce a sociálních věcí — *Source: Ministry of Labour and Social Affairs*

dokončení — *End of table*

	2020	2021	2022	
Dosažitelní uchazeči o zaměstnání v evidenci úřadu práce[2)]	**30 988**	**26 439**	**28 353**	***Available job applicants kept in the labour office register[2)]***
z toho:				
ženy	16 112	14 243	15 849	*Females*
absolventi škol a mladiství	1 699	1 515	1 515	*Graduates and the youth*
Uchazeči o zaměstnání v evidenci úřadu práce s nárokem na podporu v nezaměstnanosti	**11 740**	**10 178**	**10 116**	***Job applicants kept in the labour office register entitled to unemployment benefit***
z toho ženy	6 272	5 661	5 533	*Females*
v tom podle délky evidence:				*by duration of registration*
do 3 měsíců	6 118	5 483	5 666	*up to 3 months*
více než 3 měsíce až 6 měsíců	3 908	3 240	3 202	*over 3 months to 6 months*
více než 6 měsíců až 9 měsíců	1 227	953	866	*over 6 months to 9 months*
více než 9 měsíců až 12 měsíců	435	433	333	*over 9 months to 12 months*
více než 12 měsíců až 24 měsíců	47	63	42	*over 12 months to 24 months*
více než 24 měsíců	5	6	7	*over 24 months*
v tom podle výše měsíčního nároku na podporu v nezaměstnanosti:				*by amount of monthly entitlement to unemployment benefit*
do 3 500 Kč	250	117	100	*below CZK 3 501*
3 501–4 500 Kč	2 281	2 202	2 208	*CZK 3 501–4 500*
4 501–5 500 Kč	449	221	243	*CZK 4 501–5 500*
5 501–6 500 Kč	1 034	397	242	*CZK 5 501–6 500*
6 501–7 500 Kč	1 184	876	690	*CZK 6 501–7 500*
7 501–8 500 Kč	1 013	895	752	*CZK 7 501–8 500*
8 501–9 500 Kč	990	734	795	*CZK 8 501–9 500*
9 501–10 500 Kč	930	762	692	*CZK 9 501–10 500*
10 501–11 500 Kč	763	683	712	*CZK 10 501–11 500*
11 501 a více Kč	2 846	3 291	3 682	*CZK 11 501+*
Průměrný měsíční nárok na podporu v nezaměstnanosti (Kč)	8 945	9 745	10 281	*Average monthly entitlement to unemployment benefit (CZK)*
Částečně nezaměstnaní	**1 106**	**1 107**	**1 141**	***Partly unemployed***
z toho ženy	747	764	801	*Females*
Pracovní místa v evidenci úřadu práce	**59 628**	**62 441**	**57 350**	***Job vacancies kept in the labour office register***
z toho:				
pro absolventy škol a mladistvé	11 347	11 886	12 159	*for graduates and the youth*
pro osoby se zdravotním postižením	1 191	1 298	1 382	*for persons with disabilities*
Uchazeči o zaměstnání v evidenci úřadu práce na 1 pracovní místo v evidenci úřadu práce	0,6	0,5	0,5	*Job applicants kept in the labour office register per job vacancy kept in the labour office register*

[2)] ve věku 15–64 let — [2)] *aged 15–64 years*

TRH PRÁCE

9-12. Podíl nezaměstnaných osob, struktura uchazečů o zaměstnání v evidenci úřadu práce a pracovní místa v evidenci úřadu práce podle okresů k 31. 12. 2022

Zdroj: Ministerstvo práce a sociálních věcí

	Kraj Středočeský *Region*	v tom okresy					
		Benešov	Beroun	Kladno	Kolín	Kutná Hora	Mělník
Podíl nezaměstnaných osob[1] (%)	**3,23**	**1,98**	**3,53**	**4,55**	**4,28**	**3,60**	**4,74**
muži	2,79	1,70	3,19	4,08	3,46	3,06	3,93
ženy	3,68	2,27	3,89	5,03	5,17	4,18	5,58
Uchazeči o zaměstnání v evidenci úřadu práce celkem	**31 177**	**1 414**	**2 383**	**5 278**	**3 122**	**1 882**	**3 661**
z toho:							
ženy	17 313	794	1 276	2 876	1 783	1 050	2 087
absolventi škol a mladiství	1 560	75	129	273	174	100	172
osoby se zdravotním postižením	3 598	216	293	462	450	350	367
osoby pečující o dítě do 15 let věku	5 808	219	503	1 024	686	307	706
v tom ve věku:							
do 19 let	1 565	72	111	312	159	100	199
20–24 let	2 611	125	195	429	257	167	304
25–29 let	2 342	106	178	430	208	156	290
30–34 let	2 875	126	235	474	320	158	358
35–39 let	3 337	151	268	542	338	180	413
40–44 let	3 608	155	300	549	356	205	416
45–49 let	3 652	177	288	644	345	203	428
50–54 let	3 406	168	268	581	336	186	408
55–59 let	4 110	195	305	674	425	299	441
60–64 let	3 282	125	212	535	348	214	347
65 a více let	389	14	23	108	30	14	57
Průměrný věk (roky)	43,1	42,8	42,7	43,0	43,1	43,3	42,5
v tom podle nejvyššího dosaženého vzdělání:							
bez vzdělání a neúplné	388	2	13	192	73	11	33
základní	8 766	247	571	2 140	821	473	1 349
vyučení	10 070	544	801	1 405	1 047	676	1 117
střední bez maturity	871	25	55	202	103	41	136
vyučení s maturitou	1 329	88	99	193	146	77	138
úplné střední všeobecné s maturitou	893	45	75	117	93	46	69
úplné střední odborné s maturitou	5 660	292	510	716	569	372	568
vyšší odborné	363	20	36	35	30	29	24
vysokoškolské	2 837	151	223	278	240	157	227
z toho podle hlavních tříd klasifikace zaměstnání (CZ-ISCO):							
Zákonodárci a řídící pracovníci	494	15	37	58	22	11	44
Specialisté	1 868	75	150	207	134	86	158
Techničtí a odborní pracovníci	2 226	104	228	272	173	150	239
Úředníci	4 177	218	342	577	450	233	510
Pracovníci ve službách a prodeji	6 865	312	515	1 143	738	397	839
Kvalifikovaní pracovníci v zemědělství, lesnictví a rybářství	360	27	31	49	37	28	48
Řemeslníci a opraváři	2 804	137	250	337	300	211	281
Obsluha strojů a zařízení, montéři	3 384	134	306	568	447	156	419
Pomocní a nekvalifikovaní pracovníci	7 576	310	463	1 663	785	546	1 120
v tom podle délky evidence:							
do 3 měsíců	10 767	671	735	1 307	1 167	783	1 153
více než 3 měsíce až 6 měsíců	7 612	388	565	1 057	793	441	805
více než 6 měsíců až 9 měsíců	3 018	126	247	478	283	165	366
více než 9 měsíců až 12 měsíců	2 103	71	164	416	197	127	265
více než 12 měsíců až 24 měsíců	3 176	86	266	665	278	176	444
více než 24 měsíců	4 501	72	406	1 355	404	190	628
Průměrná délka evidence (dny)	418	195	417	733	382	323	428

[1] podíl dosažitelných uchazečů o zaměstnání v evidenci úřadu práce ve věku 15–64 let ze všech obyvatel ve stejném věku

9-12. Share of unemployed persons, structure of job applicants kept in the labour office register, and job vacancies kept in the labour office register by District as at 31 December 2022

Source: Ministry of Labour and Social Affairs

District						
Mladá Boleslav	Nymburk	Praha-východ	Praha-západ	Příbram	Rakovník	
2,49	**4,22**	**1,55**	**1,70**	**4,42**	**2,88**	***Share of unemployed persons [1] (%)***
1,91	3,79	1,24	1,51	4,21	2,30	*Males*
3,12	4,66	1,86	1,89	4,65	3,49	*Females*
2 186	**2 917**	**2 030**	**1 795**	**3 430**	**1 079**	***Job applicants kept in the labour office register, total***
1 298	1 560	1 206	1 008	1 745	630	*Females*
87	165	81	74	163	67	*Graduates and the youth*
239	318	166	99	369	269	*Persons with disabilities*
346	551	414	368	451	233	*Persons caring for a child aged up to 15 years*
						aged (years)
108	156	86	57	151	54	*up to 19*
147	270	168	157	297	95	*20–24*
153	242	128	139	243	69	*25–29*
198	273	184	185	275	89	*30–34*
222	314	246	202	361	100	*35–39*
245	365	284	214	387	132	*40–44*
217	325	273	225	406	121	*45–49*
238	323	211	198	378	111	*50–54*
302	350	226	240	488	165	*55–59*
328	267	213	162	404	127	*60–64*
28	32	11	16	40	16	*65+*
44,5	42,1	43,0	43,0	43,8	43,9	*Mean age (years)*
						by educational attainment
14	26	7	3	9	5	*None and incomplete education*
730	718	261	366	822	268	*Primary education*
697	1 026	560	423	1 362	412	*Secondary vocational education*
51	75	30	32	100	21	*Secondary education without A-level examination*
64	118	99	81	168	58	*Secondary vocational education with A-level examination*
51	103	89	71	100	34	*Secondary general education with A-level examination*
404	537	497	408	585	202	*Secondary technical education with A-level examination*
31	43	36	30	44	5	*Short-cycle tertiary education*
144	271	451	381	240	74	*Higher education*
						by major group of Classification of Occupations (CZ-ISCO):
17	50	119	85	29	7	*Managers*
92	221	273	263	156	53	*Professionals*
146	196	226	209	194	89	*Technicians and associate professionals*
239	371	341	343	404	149	*Clerical support workers*
426	639	408	374	811	263	*Service and sales workers*
13	30	20	7	49	21	*Skilled agricultural, forestry and fishery workers*
155	316	138	113	456	110	*Craft and related trades workers*
243	347	181	145	316	122	*Plant and machine operators, and assemblers*
471	692	187	205	875	259	*Elementary occupations*
						by duration of registration
791	941	870	679	1 266	404	*up to 3 months*
613	720	617	545	811	257	*over 3 months to 6 months*
218	287	205	208	342	93	*over 6 months to 9 months*
125	213	109	112	221	83	*over 9 months to 12 months*
209	340	129	139	330	114	*over 12 months to 24 months*
230	416	100	112	460	128	*over 24 months*
339	385	205	237	429	330	*Average duration of registration (days)*

[1] *The share of available job applicants kept in the labour office register aged 15–64 years in the whole population of the same age.*

9-13. Zaměstnaní cizinci ve Středočeském kraji (stav k 31. 12.)

Employed foreigners in the Středočeský *Region as at 31 December*

Zdroj: Ministerstvo práce a sociálních věcí
Ministerstvo průmyslu a obchodu

Source: Ministry of Labour and Social Affairs
Ministry of Industry and Trade

	2020	2021	2022	
Zaměstnaní cizinci	**118 908**	**133 690**	**148 625**	***Employed foreigners***
z toho ženy	37 450	43 360	54 088	*Females*
v tom:				
evidovaní na úřadech práce	107 592	121 586	135 134	*Registered by labour offices*
z toho ženy	33 835	39 431	49 696	*Females*
z toho státní občanství [1]				*Citizenship* [1]
Ukrajina	28 382	35 272	45 991	*Ukraine*
Slovensko	35 171	37 082	37 655	*Slovakia*
Rumunsko	10 069	11 346	11 740	*Romania*
Bulharsko	9 909	10 614	10 809	*Bulgaria*
Polsko	7 353	7 492	7 466	*Poland*
s platným živnostenským oprávněním	11 316	12 104	13 491	*Holding valid trade licence*
z toho ženy	3 615	3 929	4 392	*Females*
z toho státní občanství [1]				*Citizenship* [1]
Ukrajina	3 484	3 881	4 824	*Ukraine*
Slovensko	2 634	2 798	2 923	*Slovakia*
Vietnam	1 868	1 876	1 950	*Viet Nam*
Rusko	491	531	593	*Russian Federation*
Rumunsko	252	288	341	*Romania*

[1] uvedeno 5 v kraji nejčastějších občanství

1) 5 citizenships that are the most common in the Region

9-14. Zaměstnaní cizinci podle okresů k 31. 12. 2022

Employed foreigners by District as at 31 December 2022

Zdroj: Ministerstvo práce a sociálních věcí
Ministerstvo průmyslu a obchodu

Source: Ministry of Labour and Social Affairs
Ministry of Industry and Trade

Kraj, okresy ***Region***, *District*	Zaměstnaní cizinci celkem *Employed foreigners, total*		v tom			
			evidovaní na úřadech práce *Registered by labour offices*		s platným živnostenským oprávněním *Holding valid trade licence*	
	celkem *Total*	z toho ženy *Females*	celkem *Total*	z toho ženy *Females*	celkem *Total*	z toho ženy *Females*
Středočeský kraj	**148 625**	**54 088**	**135 134**	**49 696**	**13 491**	**4 392**
Benešov	5 554	2 263	5 013	2 127	541	136
Beroun	9 811	3 845	8 840	3 520	971	325
Kladno	10 522	4 070	8 838	3 495	1 684	575
Kolín	8 504	2 872	7 734	2 618	770	254
Kutná Hora	4 406	1 582	3 968	1 451	438	131
Mělník	6 698	2 348	5 606	2 003	1 092	345
Mladá Boleslav	33 521	9 910	32 400	9 601	1 121	309
Nymburk	8 603	3 200	7 927	2 987	676	213
Praha-východ	39 865	15 188	37 090	14 224	2 775	964
Praha-západ	13 150	5 687	10 807	4 861	2 343	826
Příbram	5 487	1 981	4 793	1 782	694	199
Rakovník	2 504	1 142	2 118	1 027	386	115

EKONOMICKÉ SUBJEKTY *ECONOMIC ENTITIES*

10-1. Ekonomické subjekty podle vybraných právních forem ve Středočeském kraji (stav k 31. 12.)
Businesses by selected legal form in the Středočeský *Region (as at 31 December)*

Právní forma	2020	2021	2022	*Legal form*
Registrované subjekty celkem	**351 185**	**358 087**	**362 031**	***Registered businesses, total***
Fyzické osoby	**282 074**	**288 198**	**291 547**	***Natural persons***
soukromí podnikatelé podnikající dle živnostenského zákona	262 625	268 465	271 382	*Private entrepreneurs in business under the Trade Act*
soukromí podnikatelé podnikající dle jiných zákonů	8 597	8 555	8 672	*Private entrepreneurs in business under other acts*
zemědělští podnikatelé – fyzické osoby	6 461	6 506	6 516	*Agricultural entrepreneurs – natural persons*
zahraniční fyzické osoby	4 391	4 672	4 977	*Foreign natural persons*
Právnické osoby	**69 111**	**69 889**	**70 484**	***Legal persons***
obchodní společnosti	40 114	41 145	42 035	*Business companies and partnerships*
veřejné obchodní společnosti	481	474	466	*General commercial partnerships*
společnosti s ručením omezeným	38 031	39 083	40 005	*Limited liability companies*
akciové společnosti	1 469	1 460	1 438	*Joint-stock companies*
společenství vlastníků jednotek	6 762	6 971	7 207	*Dwelling unit owners associations*
družstva	875	860	850	*Cooperatives*
příspěvkové organizace	1 447	1 451	1 449	*Semi-budgetary organisations*
spolky a pobočné spolky	15 922	15 444	14 900	*Associations and subsidiary associations*
odborové organizace	650	649	643	*Trade unions*
evidované církevní právnické osoby	356	352	349	*Registered churches (legal entities)*
honební společenstva	618	618	621	*Hunting associations*

10-2. Ekonomické subjekty podle vybrané převažující činnosti ve Středočeském kraji (stav k 31. 12.)
Businesses by selected principal activity in the Středočeský *Region (as at 31 December)*

Sekce CZ-NACE	2020	2021	2022	*CZ-NACE section*
Registrované subjekty celkem	**351 185**	**358 087**	**362 031**	***Registered businesses, total***
A Zemědělství, lesnictví a rybářství	16 255	16 624	16 823	*Agriculture, forestry and fishing*
B–E Průmysl celkem	42 449	43 636	44 357	*Industry, total*
F Stavebnictví	44 944	45 894	46 619	*Construction*
G Velkoobchod a maloobchod; opravy a údržba motorových vozidel	74 592	73 146	70 619	*Wholesale and retail trade; repair of motor vehicles and motorcycles*
H Doprava a skladování	12 091	12 874	13 760	*Transportation and storage*
I Ubytování, stravování a pohostinství	16 111	16 149	16 168	*Accommodation and food service activities*
J Informační a komunikační činnosti	10 601	11 398	12 287	*Information and communication*
K Peněžnictví a pojišťovnictví	1 364	1 322	1 410	*Financial and insurance activities*
L Činnosti v oblasti nemovitostí	16 137	16 679	16 944	*Real estate activities*
M Profesní, vědecké a technické činnosti	43 358	44 231	44 637	*Professional, scientific and technical activities*
N Administrativní a podpůrné činnosti	8 110	8 833	9 577	*Administrative and support service activities*
O Veřejná správa a obrana; povinné sociální zabezpečení	2 596	2 594	2 592	*Public administration and defence; compulsory social security*
P Vzdělávání	6 618	6 985	7 300	*Education*
Q Zdravotní a sociální péče	3 862	3 922	4 073	*Human health and social work activities*
R Kulturní, zábavní a rekreační činnosti	10 297	10 520	10 641	*Arts, entertainment and recreation*
Nezařazeno	10 443	11 379	11 859	*Not classified to section*

EKONOMICKÉ SUBJEKTY — *ECONOMIC ENTITIES*

10-3. Ekonomické subjekty podle kategorie počtu zaměstnanců ve Středočeském kraji (stav k 31. 12.)
Businesses by number of employees category in the Středočeský *Region (as at 31 December)*

Velikostní kategorie (dle počtu zaměstnanců)	2020	2021	2022	*Size category (number of employees)*
Registrované subjekty celkem	**351 185**	**358 087**	**362 031**	***Registered businesses, total***
neuvedeno	188 760	192 972	192 166	*Not specified*
bez zaměstnanců	134 755	137 499	141 658	*0 employees*
1–5	19 358	19 159	19 668	*1–5*
6–9	2 753	2 803	2 824	*6–9*
10–19	2 450	2 476	2 498	*10–19*
20–24	583	598	576	*20–24*
25–49	1 237	1 249	1 278	*25–49*
50–99	706	731	745	*50–99*
100–199	324	323	345	*100–199*
200–249	49	60	54	*200–249*
250–499	129	135	134	*250–499*
500–999	51	52	54	*500–999*
1 000 a více	30	30	31	*1 000+*

10-4. Ekonomické subjekty podle institucionálních sektorů ve Středočeském kraji (stav k 31. 12.)
Businesses by institutional sector in the Středočeský *Region (as at 31 December)*

Sektor dle ESA 2010	2020	2021	2022	*Sector by ESA 2010*
Registrované subjekty celkem	**351 185**	**358 087**	**362 031**	***Registered businesses, total***
nefinanční podniky veřejné	86	96	103	*Public non-financial corporations*
nefinanční podniky soukromé	41 070	42 059	42 907	*Private non-financial corporations*
pod zahraniční kontrolou	3 671	3 308	3 011	*Foreign-controlled*
finanční instituce	150	155	179	*Financial institutions*
vládní instituce	2 755	2 767	2 779	*General government*
neziskové instituce sloužící domácnostem	18 288	17 841	17 309	*Non-profit institutions serving households*
domácnosti	288 836	295 169	298 754	*Households*
zaměstnavatelé	7 955	7 659	7 603	*Employers*
osoby samostatně výdělečně činné	274 119	280 539	283 944	*Own-account workers*

EKONOMICKÉ SUBJEKTY — *ECONOMIC ENTITIES*

10-5. **Vzniklé a zaniklé ekonomické subjekty podle vybraných právních forem ve Středočeském kraji**
Births and deaths of businesses by selected legal form in the Středočeský *Region*

Právní forma	Vzniklé *Births*			Zaniklé *Deaths*			*Legal form*
	2020	2021	2022	2020	2021	2022	
Celkem	**10 584**	**11 765**	**12 812**	**6 790**	**7 372**	**11 850**	***Total***
Fyzické osoby	**7 806**	**8 892**	**10 136**	**5 068**	**5 212**	**9 817**	***Natural persons***
soukromí podnikatelé podnikající dle živnostenského zákona	7 106	8 054	9 223	4 497	4 585	9 180	*Private entrepreneurs in business under the Trade Act*
soukromí podnikatelé podnikající dle jiných zákonů	112	102	105	307	249	150	*Private entrepreneurs in business under other acts*
zemědělští podnikatelé – fyzické osoby	112	87	78	76	117	118	*Agricultural entrepreneurs – natural persons*
zahraniční fyzické osoby	476	649	730	188	261	369	*Foreign natural persons*
Právnické osoby	**2 778**	**2 873**	**2 676**	**1 722**	**2 160**	**2 033**	***Legal persons***
obchodní společnosti	2 157	2 201	1 998	1 425	1 204	1 062	*Business companies and partnerships*
společnosti s ručením omezeným	2 123	2 169	1 967	1 358	1 150	997	*Limited liability companies*
akciové společnosti	32	30	28	58	41	50	*Joint-stock companies*
společenství vlastníků jednotek	154	198	222	-	1	-	*Dwelling unit owners associations*
družstva	6	3	6	14	17	16	*Cooperatives*
příspěvkové organizace	10	11	5	2	7	8	*Semi-budgetary organisations*
spolky a pobočné spolky	395	383	377	218	880	915	*Associations and subsidiary associations*

21. Vzniklé a zaniklé ekonomické subjekty podle krajů v roce 2022
Births and deaths of businesses by Region in 2022

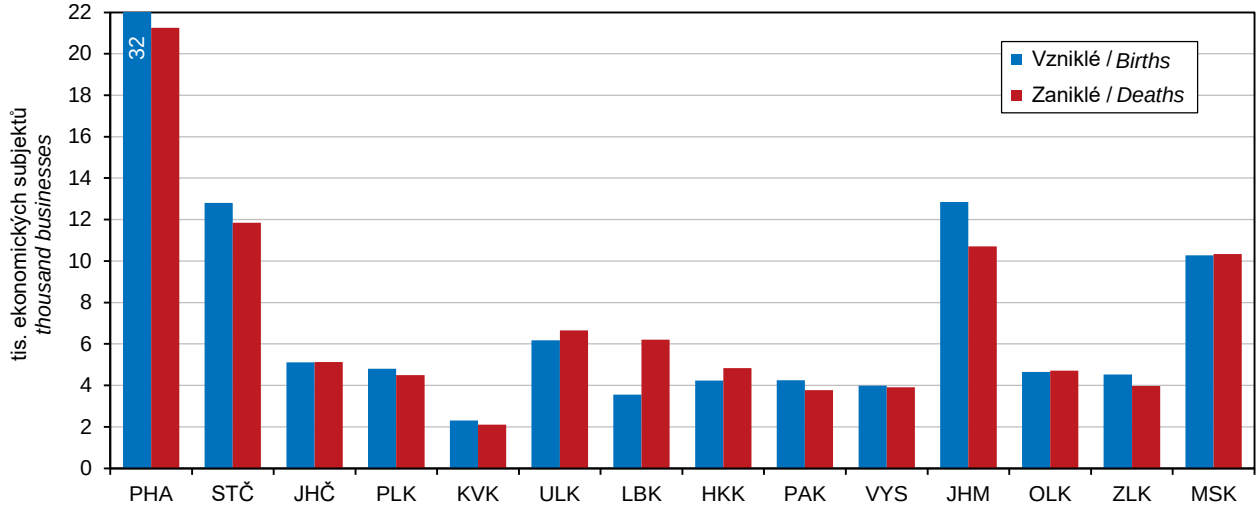

EKONOMICKÉ SUBJEKTY — *ECONOMIC ENTITIES*

10-6. Ekonomické subjekty se zjištěnou aktivitou ve Středočeském kraji (stav k 31. 12.)
Businesses with identified activity in the Středočeský *Region (as at 31 December)*

	2020	2021	2022	
Registrované subjekty celkem	**194 803**	**198 048**	**203 271**	***Registered businesses, total***
Vybrané právní formy				***Selected legal forms***
Fyzické osoby	154 859	156 712	160 363	*Natural persons*
soukromí podnikatelé podnikající dle živnostenského zákona	140 077	141 913	145 324	*Private entrepreneurs in business under the Trade Act*
soukromí podnikatelé podnikající dle jiných zákonů	6 945	6 839	6 885	*Private entrepreneurs in business under other acts*
zemědělští podnikatelé – fyzické osoby	5 069	5 081	5 061	*Agricultural entrepreneurs – natural persons*
zahraniční fyzické osoby	2 768	2 879	3 093	*Foreign natural persons*
Právnické osoby	39 944	41 336	42 908	*Legal persons*
obchodní společnosti	31 458	32 942	34 408	*Business companies and partnerships*
veřejné obchodní společnosti	126	124	115	*General commercial partnerships*
společnosti s ručením omezeným	29 999	31 481	32 955	*Limited liability companies*
akciové společnosti	1 243	1 247	1 249	*Joint-stock companies*
společenství vlastníků jednotek	414	400	381	*Dwelling unit owners associations*
družstva	598	593	587	*Cooperatives*
příspěvkové organizace	1 437	1 441	1 440	*Semi-budgetary organisations*
spolky a pobočné spolky	3 767	3 712	3 821	*Associations and subsidiary associations*
odborové organizace	67	50	50	*Trade unions*
evidované církevní právnické osoby	268	264	284	*Registered churches (legal entities)*
honební společenstva	170	183	184	*Hunting associations*
Převažující činnost (sekce CZ-NACE)				***Principal activity (CZ-NACE section)***
A Zemědělství, lesnictví a rybářství	10 541	10 825	11 007	*Agriculture, forestry and fishing*
B–E Průmysl celkem	26 219	26 783	27 600	*Industry, total*
F Stavebnictví	27 100	27 535	28 239	*Construction*
G Velkoobchod a maloobchod; opravy a údržba motorových vozidel	35 350	34 609	34 438	*Wholesale and retail trade; repair of motor vehicles and motorcycles*
H Doprava a skladování	7 218	7 624	8 117	*Transportation and storage*
I Ubytování, stravování a pohostinství	7 709	7 605	7 733	*Accommodation and food service activities*
J Informační a komunikační činnosti	7 697	8 201	8 857	*Information and communication*
K Peněžnictví a pojišťovnictví	920	912	993	*Financial and insurance activities*
L Činnosti v oblasti nemovitostí	6 097	6 366	6 498	*Real estate activities*
M Profesní, vědecké a technické činnosti	28 151	28 610	29 176	*Professional, scientific and technical activities*
N Administrativní a podpůrné činnosti	4 689	4 977	5 444	*Administrative and support service activities*
O Veřejná správa a obrana; povinné sociální zabezpečení	1 754	1 729	1 745	*Public administration and defence; compulsory social security*
P Vzdělávání	4 507	4 668	4 842	*Education*
Q Zdravotní a sociální péče	3 081	3 099	3 189	*Human health and social work activities*
R Kulturní, zábavní a rekreační činnosti	5 566	5 760	6 054	*Arts, entertainment and recreation*
Velikostní kategorie (dle počtu zaměstnanců)				***Size category (number of employees)***
neuvedeno	32 425	32 979	33 447	*Not specified*
bez zaměstnanců	134 708	137 453	141 617	*0 employees*
1–9	22 111	21 962	22 492	*1–9*
10–19	2 450	2 476	2 498	*10–19*
20–49	1 820	1 847	1 854	*20–49*
50–249	1 079	1 114	1 144	*50–249*
250–499	129	135	134	*250–499*
500–999	51	52	54	*500–999*
1 000 a více	30	30	31	*1 000+*

EKONOMICKÉ SUBJEKTY — *ECONOMIC ENTITIES*

10-7. Ekonomické subjekty podle kategorie počtu zaměstnanců, vybraných právních forem a převažující činnosti ve Středočeském kraji k 31. 12. 2022
Businesses by number of employees category, selected legal form, and principal activity in the Středočeský *Region as at 31 December 2022*

	Celkem *Total*	Velikostní kategorie (dle počtu zaměstnanců) *Size category (number of employees)*					
		0[1)]	1–9	10–49	50–249	250+	
Registrované subjekty celkem	**362 031**	**333 824**	**22 492**	**4 352**	**1 144**	**219**	***Registered businesses, total***
Vybrané právní formy							***Selected legal forms***
Fyzické osoby	291 547	283 944	7 227	364	12	-	*Natural persons*
soukr. podnikatelé podnikající dle živnostenského zákona	271 382	265 620	5 460	294	8	-	*Private entrepreneurs in business under the Trade Act*
soukromí podnikatelé podnikající dle jiných zákonů	8 672	7 416	1 217	36	3	-	*Private entrepreneurs in business under other acts*
zemědělští podnikatelé – fyzické osoby	6 516	5 976	505	34	1	-	*Agricultural entrepreneurs – natural persons*
zahraniční fyzické osoby	4 977	4 932	45	-	-	-	*Foreign natural persons*
Právnické osoby	70 484	49 880	15 265	3 988	1 132	219	*Legal persons*
obchodní společnosti	42 035	25 133	13 251	2 798	659	194	*Business companies and partnerships*
veřejné obchodní společnosti	466	423	37	6	-	-	*General commercial partnerships*
společnosti s ručením omezeným	40 005	23 856	12 933	2 578	518	120	*Limited liability companies*
akciové společnosti	1 438	761	264	203	139	71	*Joint-stock companies*
společenství vlastníků jednotek	7 207	7 041	165	1	-	-	*Dwelling unit owners associations*
družstva	850	663	106	56	22	3	*Cooperatives*
příspěvkové organizace	1 449	16	304	769	352	8	*Semi-budgetary organisations*
spolky a pobočné spolky	14 900	14 406	439	49	6	-	*Associations and subsidiary associations*
odborové organizace	643	638	4	-	1	-	*Trade unions*
evidované církevní právnické osoby	349	314	24	5	6	-	*Registered churches (legal entities)*
honební společenstva	621	621	-	-	-	-	*Hunting associations*
Převažující činnost (sekce CZ-NACE)							***Principal activity (CZ-NACE section)***
A Zemědělství, lesnictví, rybářství	16 823	15 431	1 116	220	54	2	*Agriculture, forestry and fishing*
B–E Průmysl celkem	44 357	40 419	2 729	804	299	106	*Industry, total*
F Stavebnictví	46 619	43 546	2 668	362	37	6	*Construction*
G Velkoobchod a maloobchod; opravy a údržba motorových vozidel	70 619	64 946	4 792	732	123	26	*Wholesale and retail trade; repair of motor vehicles and motorcycles*
H Doprava a skladování	13 760	12 030	1 330	309	63	28	*Transportation and storage*
I Ubytování, stravování a pohostinství	16 168	14 305	1 613	241	9	-	*Accommodation and food service activities*
J Informační a komunikační činnosti	12 287	11 751	462	65	8	1	*Information and communication*
K Peněžnictví a pojišťovnictví	1 410	1 317	85	7	1	-	*Financial and insurance activities*
L Činnosti v oblasti nemovitostí	16 944	15 923	951	67	3	-	*Real estate activities*
M Profesní, vědecké a technické činnosti	44 637	42 198	2 235	170	27	7	*Professional, scientific and technical activities*
N Administrativní a podpůrné činnosti	9 577	8 975	436	110	48	8	*Administrative and support service activities*
O Veřejná správa a obrana; povinné sociální zabezpečení	2 592	1 521	815	197	49	10	*Public administration and defence; compulsory social security*
P Vzdělávání	7 300	5 802	471	731	296	-	*Education*
Q Zdravotní a sociální péče	4 073	2 107	1 640	200	105	21	*Human health and social work activities*
R Kulturní, zábavní a rekreační činnosti	10 641	10 229	315	81	13	3	*Arts, entertainment and recreation*

[1)] včetně bez udání počtu

[1)] *Including businesses, which did not report their numbers of employees.*

EKONOMICKÉ SUBJEKTY — *ECONOMIC ENTITIES*

10-8. Fyzické a právnické osoby podle vybraných právních forem a okresů k 31. 12. 2022
Natural persons and legal persons by selected legal form and District as at 31 December 2022

Kraj, okresy ***Region***, *District*	Fyzické osoby *Natural persons*	v tom právní formy *Legal forms*			
		soukromí podnikatelé podnikající dle živnostenského zákona *Private entrepreneurs in business under the Trade Act*	soukromí podnikatelé podnikající dle jiných zákonů *Private entrepreneurs in business under other acts*	zemědělští podnikatelé – fyzické osoby *Agricultural entrepreneurs – natural persons*	zahraniční fyzické osoby *Foreign natural persons*
Středočeský kraj	**291 547**	**271 382**	**8 672**	**6 516**	**4 977**
Benešov	22 330	20 558	691	824	257
Beroun	20 246	18 901	540	425	380
Kladno	29 623	27 808	835	486	494
Kolín	19 584	18 265	582	512	225
Kutná Hora	13 767	12 604	471	555	137
Mělník	21 900	20 334	577	565	424
Mladá Boleslav	23 466	21 735	699	397	635
Nymburk	21 057	19 702	592	505	258
Praha-východ	46 528	43 599	1 374	575	980
Praha-západ	36 971	34 489	1 301	360	821
Příbram	26 117	24 219	729	902	267
Rakovník	9 958	9 168	281	410	99

dokončení — *End of table*

Kraj, okresy ***Region***, *District*	Právnické osoby *Legal persons*	z toho právní formy *Legal forms*			
		společnosti s ručením omezeným *Limited liability companies*	akciové společnosti *Joint-stock companies*	společenství vlastníků jednotek *Dwelling unit owners associations*	spolky a pobočné spolky *Associations and subsidiary associations*
Středočeský kraj	**70 484**	**40 005**	**1 438**	**7 207**	**14 900**
Benešov	4 497	2 105	76	401	1 372
Beroun	4 977	2 745	80	578	1 091
Kladno	7 937	4 712	163	792	1 596
Kolín	4 371	2 316	85	502	985
Kutná Hora	3 239	1 458	64	437	867
Mělník	4 619	2 407	64	462	1 053
Mladá Boleslav	5 680	3 101	101	619	1 240
Nymburk	4 431	2 171	95	636	1 034
Praha-východ	11 209	7 417	261	804	1 884
Praha-západ	11 478	7 804	307	885	1 768
Příbram	5 504	2 651	119	741	1 338
Rakovník	2 542	1 118	23	350	672

EKONOMICKÉ SUBJEKTY — *ECONOMIC ENTITIES*

10-9. Ekonomické subjekty podle kategorie počtu zaměstnanců a okresů k 31. 12. 2022
Businesses by number of employees category and District as at 31 December 2022

Kraj, okresy ***Region***, *District*	Registrované subjekty celkem *Registered businesses, total*	Velikostní kategorie (dle počtu zaměstnanců) *Size category (number of employees)*						
		neuvedeno *Not specified*	bez zaměstnanců *0 employees*	1–49	50–249	250–499	500–999	1 000+
Středočeský kraj	**362 031**	**192 166**	**141 658**	**26 844**	**1 144**	**134**	**54**	**31**
Benešov	26 827	14 465	10 489	1 781	83	6	1	2
Beroun	25 223	12 992	10 200	1 947	68	6	7	3
Kladno	37 560	20 375	14 081	2 947	135	9	9	4
Kolín	23 955	12 278	9 678	1 896	86	15	-	2
Kutná Hora	17 006	8 849	6 790	1 297	60	7	1	2
Mělník	26 519	13 997	10 559	1 866	84	5	7	1
Mladá Boleslav	29 146	17 307	9 577	2 106	128	18	8	2
Nymburk	25 488	13 956	9 751	1 687	82	7	4	1
Praha-východ	57 737	29 772	23 605	4 153	163	26	10	8
Praha-západ	48 449	24 248	20 067	3 979	126	20	6	3
Příbram	31 621	17 292	12 010	2 208	98	11	-	2
Rakovník	12 500	6 635	4 851	977	31	4	1	1

22. Fyzické a právnické osoby podle krajů k 31. 12. 2022
Natural persons and legal persons by Region as at 31 December 2022

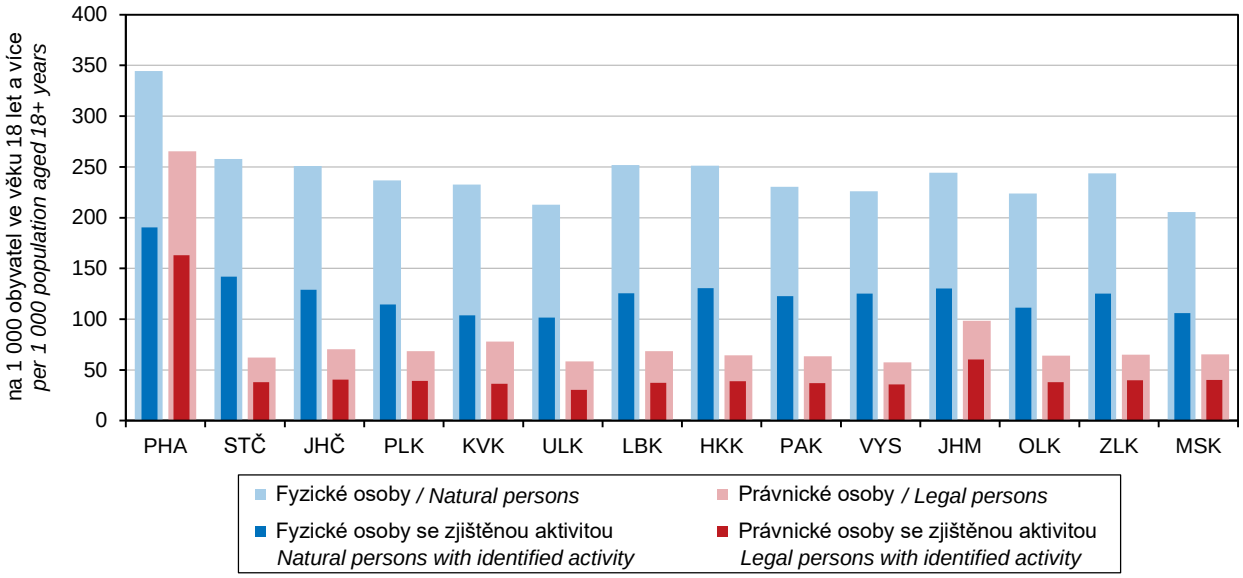

ZEMĚDĚLSTVÍ — *AGRICULTURE*

11-1. Vybrané údaje o zemědělství ve Středočeském kraji
Selected data on agriculture in the Středočeský *Region*

	2020	2021	2022	
Zemědělské podniky	**5 320**	**4 981**	**4 970**	***Agricultural holdings***
s rozlohou zemědělské půdy do 10 ha	2 773	2 451	2 390	*with agricultural land up to 10 ha*
Obhospodařovaná zemědělská půda (ha)	553 744	**552 741**	**555 301**	***Utilised agricultural area (hectares)***
Orná půda	476 245	472 403	474 633	*Arable land*
z toho úhor	4 360	4 292	5 352	*Fallow land*
Trvalé travní porosty	71 566	73 933	74 800	*Permanent grassland*
Produkce zemědělského odvětví (běžné ceny)[1]				***Output of the agricultural 'industry' (current prices)[1]***
celkem (mil. Kč)	26 473	31 036	[4] 35 412	*Total (CZK million)*
rostlinná produkce	17 253	21 494	23 511	*Crop output*
živočišná produkce	7 907	8 101	10 149	*Animal output*
produkce zemědělských služeb	668	726	952	*Agricultural services output*
na 1 ha zemědělské půdy (Kč)	46 940	54 924	[4] 62 519	*per hectare of agricultural land (CZK)*
Rostlinná výroba				***Crop production***
Sklizeň (t)				*Harvest (tonnes)*
obiloviny	1 578 908	1 625 250	1 640 361	*Cereals*
brambory	159 407	160 922	163 566	*Potatoes*
řepka	284 713	239 660	259 132	*Rape*
Živočišná výroba[1]				***Animal production[1]***
Intenzita chovu				*Livestock density*
skotu[2] (ks)	26,4	26,4	26,8	*Cattle[2]*
prasat[3] (ks)	64,9	65,6	68,3	*Pigs[3]*
Výroba jatečných zvířat (t ž. hm.)				*Production of livestock for slaughter (tonnes of live weight)*
skot	18 419	18 728	18 958	*Cattle*
prasata	64 545	65 551	66 151	*Pigs*
Výroba mléka (tis. l)	394 915	405 099	406 230	*Milk production (thous. litres)*
Snáška konzumních vajec (tis. ks)	374 028	391 536	373 429	*Yield of eggs for consumption (thous. pcs)*

[1] Středočeský kraj a hl. m. Praha
[2] k 1. 4., na 100 ha obhospodařované zemědělské půdy
[3] k 1. 4., na 100 ha orné půdy
[4] semidefinitivní výsledky

[1] in the Středočeský *Region and the Capital City of Prague*
[2] head per 100 ha of the utilised agricultural area; as at 1 April
[3] head per 100 ha of the arable land; as at 1 April
[4] half-finalised results

23. Produkce zemědělského odvětví na 1 ha obhospodařované zemědělské půdy podle krajů
Output of the agricultural 'industry' per hectare of utilised agricultural area by Region

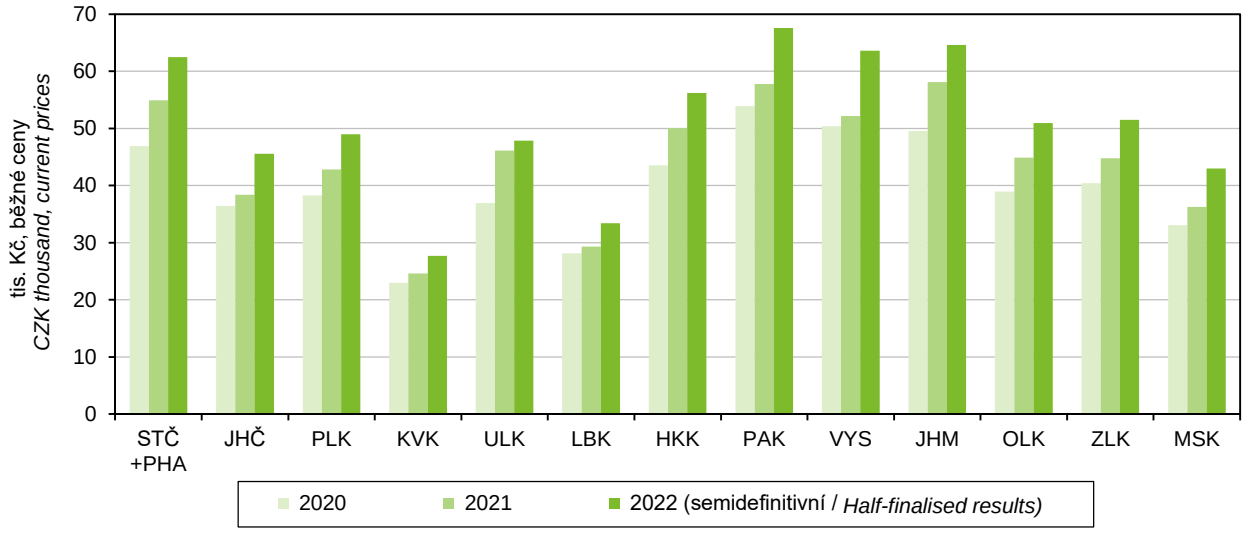

ZEMĚDĚLSTVÍ *AGRICULTURE*

11-2. Osevní plochy zemědělských plodin ve Středočeském kraji (stav k 31. 5.)
Areas under crops in the Středočeský *Region (as at 31 May)*

v ha *Hectares*

Plodina	2020	2021	2022	*Crop*
Obiloviny	**260 453**	**258 637**	**270 346**	***Cereals***
Pšenice	169 106	168 281	179 669	*Wheat*
Ječmen	62 225	60 464	62 275	*Barley*
Luskoviny na zrno	**8 327**	**9 403**	**10 011**	***Pulses for grain***
Hrách setý na zrno	7 368	8 272	9 041	*Field peas for grain*
Okopaniny	**22 255**	**22 828**	**22 373**	***Root crops***
Brambory	5 993	5 844	5 686	*Potatoes*
Cukrovka technická	16 142	16 903	16 560	*Industrial sugar beet*
Technické plodiny	**100 601**	**97 966**	**93 417**	***Industrial crops***
Řepka	84 829	78 897	75 876	*Rape*
Mák	7 330	8 688	4 702	*Poppy*
Hořčice na semeno	3 464	3 640	3 237	*Mustard seed*
Pícniny na orné půdě	**73 502**	**71 980**	**65 543**	***Arable fodder crops***
Kukuřice na zeleno a na siláž	32 231	31 101	28 736	*Green and silage maize*
Jetel červený	6 350	6 154	5 891	*Red clover*
Vojtěška	16 328	16 147	15 337	*Lucerne*
Zelenina konzumní	**3 879**	**4 333**	**4 421**	***Market vegetables***
Zelí	217	214	175	*Cabbages*
Cibule	838	906	852	*Onions*
Květiny a okrasné rostliny	**52**	**52**	**51**	***Flowers and ornamental plants***
Plochy na semeno a sadbu	**1 958**	**2 143**	**2 176**	***Seeds and seedlings***
Ostatní plochy	**858**	**769**	**944**	***Other areas***
Jahody	146	140	132	*Strawberries*
Osevní plocha úhrnem	**471 885**	**468 111**	**469 281**	***Areas under crops, total***

11-3. Sklizeň zemědělských plodin ve Středočeském kraji
Harvest of crops in the Středočeský *Region*

v t *Tonnes*

Plodina	2020	2021	2022	*Crop*
Obiloviny	**1 578 908**	**1 625 250**	**1 640 361**	***Cereals***
Pšenice	1 039 133	1 088 105	1 108 232	*Wheat*
Ječmen	343 539	333 578	353 227	*Barley*
Luskoviny na zrno	**20 599**	**24 629**	**27 817**	***Pulses for grain***
Hrách setý na zrno	19 082	22 683	26 161	*Field peas for grain*
Okopaniny	**1 159 065**	**1 310 272**	**1 325 691**	***Root crops***
Brambory	159 407	160 922	163 566	*Potatoes*
Cukrovka technická	995 565	1 146 359	1 157 086	*Industrial sugar beet*
Technické plodiny	**302 814**	**266 101**	**288 033**	***Industrial crops***
Řepka	284 713	239 660	259 132	*Rape*
Mák	4 956	5 712	3 912	*Poppy*
Hořčice na semeno	2 236	3 513	3 154	*Mustard seed*
Pícniny na orné půdě v seně[1)]	**747 564**	**728 431**	**640 073**	***Arable fodder crops , as hay[1)]***
Kukuřice na zeleno a na siláž[2)]	1 233 108	1 159 221	1 025 752	*Green and silage maize[2)]*
Jetel červený[1)]	45 656	42 816	39 886	*Red clover[1)]*
Vojtěška[1)]	114 036	121 033	111 317	*Lucerne[1)]*
Zelenina konzumní	**99 895**	**111 093**	**92 710**	***Market vegetables***
Zelí	8 127	10 330	7 753	*Cabbages*
Cibule	22 186	23 811	19 683	*Onions*
Ostatní plodiny				***Other crops***
Jahody	681	603	588	*Strawberries*
Trvalé travní porosty v seně	**233 000**	**268 052**	**231 315**	***Permanent grasslands, as hay***

[1)] sklizeň ve vlhkosti 15 %
[2)] sklizeň ve vlhkosti 65 %

[1)] *harvested with moisture content of 15%*
[2)] *harvested with moisture content of 65%*

11-4. Hektarové výnosy sklizně zemědělských plodin ve Středočeském kraji
Per hectare yields of crops harvested in the Středočeský *Region*

v t/ha *Tonnes per hectare*

Plodina	2020	2021	2022	*Crop*
Obiloviny	**6,04**	**6,24**	**6,06**	***Cereals***
Pšenice	6,14	6,47	6,17	*Wheat*
Ječmen	5,52	5,52	5,67	*Barley*
Luskoviny na zrno	**2,47**	**2,62**	**2,78**	***Pulses for grain***
Hrách setý na zrno	2,59	2,74	2,89	*Field peas for grain*
Okopaniny	**x**	**x**	**x**	***Root crops***
Brambory	26,60	27,54	28,77	*Potatoes*
Cukrovka technická	61,68	67,82	69,87	*Industrial sugar beet*
Technické plodiny	**x**	**x**	**x**	***Industrial crops***
Řepka	3,36	3,04	3,42	*Rape*
Mák	0,68	0,66	0,83	*Poppy*
Hořčice na semeno	0,65	0,97	0,97	*Mustard seed*
Pícniny na orné půdě v seně[1)]	**10,30**	**10,37**	**9,81**	***Arable fodder crops , as hay [1)]***
Kukuřice na zeleno a na siláž[2)]	39,35	39,43	36,06	*Green and silage maize [2)]*
Jetel červený[1)]	7,19	6,96	6,77	*Red clover [1)]*
Vojtěška[1)]	6,98	7,50	7,26	*Lucerne [1)]*
Zelenina konzumní	**x**	**x**	**x**	***Market vegetables***
Zelí	37,70	42,10	44,37	*Cabbages*
Cibule	27,78	28,01	23,50	*Onions*
Ostatní plodiny				***Other crops***
Jahody	4,68	4,30	4,47	*Strawberries*
Trvalé travní porosty v seně	**3,33**	**3,68**	**3,14**	***Permanent grasslands, as hay***

[1)] sklizeň ve vlhkosti 15 %
[2)] sklizeň ve vlhkosti 65 %

[1)] harvested with moisture content of 15%
[2)] harvested with moisture content of 65%

11-5. Ovocné stromy a sklizeň ovoce ve Středočeském kraji
Fruit trees and harvest of fruits in the Středočeský *Region*

Druh stromů a keřů, druh ovoce	2020	2021	2022	*Tree and bush species, fruit variety*
Ovocné stromy a keře (kusy)				***Fruit trees and bushes (pieces)***
Jabloně	2 737 104	2 608 918	2 444 506	*Apple trees*
Hrušně	374 307	386 752	380 011	*Pear trees*
Broskvoně	33 847	34 283	23 294	*Peach trees*
Meruňky	37 517	40 480	43 137	*Apricot trees*
Švestky pravé, pološvestky	61 005	59 335	65 316	*Prunus domestica trees*
Slívy, renklódy a mirabelky	25 508	25 393	24 707	*Prunus insititia trees*
Třešně	132 984	117 725	113 764	*Cherry trees*
Višně	221 571	219 447	266 898	*Sour cherry trees*
Rybíz	731 831	713 099	486 350	*Currant bushes*
Sklizeň ovoce (t)				***Fruits harvested (tonnes)***
Jablka	28 765	29 372	31 655	*Apples*
Hrušky	2 477	2 986	3 667	*Pears*
Broskve	107	156	63	*Peaches*
Meruňky	58	131	54	*Apricots*
Švestky pravé, pološvestky	481	332	703	*Plums of Prunus domestica*
Slívy, renklódy a mirabelky	123	140	196	*Prunus insititia fruit*
Třešně	216	337	442	*Cherries*
Višně	1 812	1 478	2 001	*Sour cherries*
Rybíz	396	338	160	*Currants*

11-6. Hospodářská zvířata ve Středočeském kraji a hlavním městě Praze (stav k 1. 4.)

Livestock in the Středočeský *Region and the Capital City of Prague (as at 1 April)*

v kusech *Head*

	2020	2021	2022	
Koně	8 668	7 371	8 162	*Horses*
Skot	148 749	149 000	151 943	*Cattle*
Krávy	59 912	60 077	60 626	*Cows*
dojené	43 806	43 423	43 225	*Dairy cows*
ostatní	16 106	16 654	17 401	*Other cows*
Prasata	315 113	316 466	330 796	*Pigs*
Prasnice	18 018	19 618	18 878	*Sows*
Ovce	22 029	20 994	20 344	*Sheep*
Kozy	5 365	4 463	4 221	*Goats*
Drůbež	5 263 908	4 737 824	5 106 755	*Poultry*
Slepice	1 874 150	1 668 729	1 770 736	*Hens*

11-7. Živočišná výroba a užitkovost hospodářských zvířat ve Středočeském kraji a hl. m. Praze

Animal production and livestock yields in the Středočeský *Region and the Capital City of Prague*

	2020	2021	2022	
Výroba jatečného skotu (t ž. hm.)	18 419	18 728	18 958	*Production of cattle for slaughter (tonnes of live weight)*
Výroba mléka (tis. l)	394 915	405 099	406 230	*Milk production (thous. litres)*
Průměrná roční dojivost 1 krávy (l)	9 358,6	9 305,6	9 523,9	*Average annual milk yield per cow (litres)*
Na 100 krav připadá telat (kusy)				*Calves per 100 cows (head)*
narozených	99,3	100,8	100,2	*Born*
odchovaných	93,4	94,5	94,3	*Reared*
Úhyn telat (%)	6,0	6,3	5,9	*Death loss of calves (%)*
Výroba jatečných prasat (t ž. hm.)	64 545	65 551	66 151	*Production of pigs for slaughter (tonnes of live weight)*
Na 1 prasnici připadá selat (kusy)				*Piglets per sow (head)*
narozených	34,4	33,9	34,6	*Born*
odchovaných	31,1	30,6	31,3	*Reared*
Úhyn selat (%)	9,7	9,7	9,7	*Death loss of piglets (%)*
Výroba jatečné drůbeže (t ž. hm.)	42 892	48 218	52 216	*Production of poultry for slaughter (tonnes of live weight)*
Snáška konzumních vajec (tis. ks)	374 028	391 536	373 429	*Production of eggs for consumption (thous. pcs)*
Průměrná roční snáška konzumních vajec 1 nosnice (kusy)	314,9	319,5	322,1	*Average annual egg yield per laying hen (pieces)*

24. Hospodářská zvířata podle krajů k 1. 4. 2022

Livestock by Region as at 1 April 2022

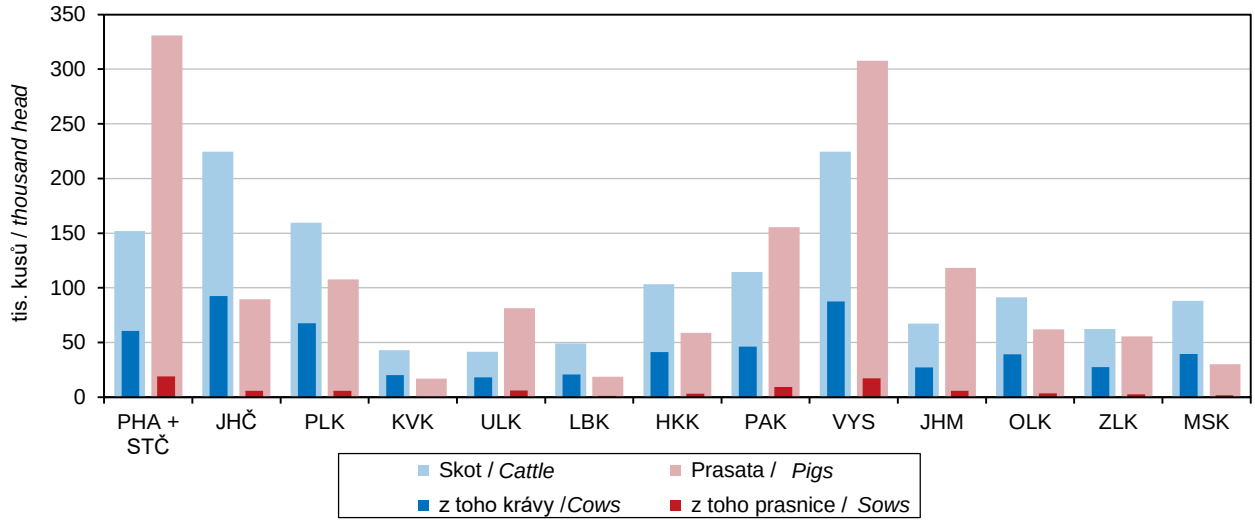

11-8. Výroba masa v jatečné hmotnosti ve Středočeském kraji a hlavním městě Praze
Meat production in terms of carcass weight in the Středočeský *Region and the Capital City of Prague*

v t *Tonnes*

	2020	2021	2022	
Maso celkem[1)]	**36 741**	**37 030**	**34 844**	***Meat, total***[1)]
hovězí	6 175	6 059	4 782	*Beef*
telecí	43	54	43	*Veal*
vepřové	30 488	30 889	29 993	*Pigmeat*
skopové	8	14	15	*Mutton*
jehněčí	24	13	11	*Lamb*
kozí	2	1	i. d.	*Goatmeat*
koňské	1	1	i. d.	*Horsemeat*

[1)] bez drůbežího

[1)] *excludes poultrymeat*

11-9. Spotřeba hnojiv ve Středočeském kraji
Consumption of fertilisers in the Středočeský *Region*

v kg/ha obhospodařované zemědělské půdy *kg per ha of utilised agricultural area*

	Hospodářský rok *Crop year*			
	2019/2020	2020/2021	2021/2022	
Minerální hnojiva celkem[1)]	156,9	153,8	133,5	*Mineral fertilisers, total*[1)]
dusíkatá (N)	115,2	114,2	101,8	*Nitrogenous (N)*
fosforečná (P_2O_5)	25,2	24,0	18,6	*Phosphorous (P_2O_5)*
draselná (K_2O)	16,5	15,5	13,2	*Potassium (K_2O)*
Vápenatá hnojiva	155,0	124,9	134,2	*Calcareous fertilisers*
Statková hnojiva celkem	3 468,8	3 408,9	3 397,4	*Barnyard manure, total*
hnůj	2 167,9	2 153,8	2 181,8	*Manure*
kejda	873,8	834,5	834,0	*Slurry*
močůvka	266,2	225,2	202,4	*Liquid manure*
ostatní	160,9	195,4	179,1	*Other*
Organická hnojiva	1 755,0	1 730,2	1 815,2	*Organic fertilisers*
Organominerální hnojiva	44,5	33,1	30,2	*Organo-mineral fertilisers*

[1)] v čistých živinách

[1)] *as net nutrients*

11-10. Velikostní struktura zemědělských subjektů podle okresů v roce 2022
Size structure of agricultural holdings by District in 2022

Kraj, okresy ***Region***, *District*	Zemědělské subjekty *Agricultural holdings*	v tom s výměrou obhospodařované zemědělské půdy (ha) *with the utilised agricultural area (ha)*						
		žádná *None*	0–4,99	5–9,99	10–49,99	50–99,99	100–499,99	500 a více *500+*
Středočeský kraj	**4 970**	**283**	**1 491**	**616**	**1 303**	**470**	**533**	**274**
Benešov	757	37	254	91	217	69	57	32
Beroun	381	26	136	44	94	34	36	11
Kladno	339	15	96	30	71	51	52	24
Kolín	359	22	101	45	84	25	53	29
Kutná Hora	419	10	156	74	89	29	42	19
Mělník	337	27	107	46	81	17	39	20
Mladá Boleslav	302	16	87	35	62	33	41	28
Nymburk	343	22	78	33	101	32	45	32
Praha-východ	401	21	120	54	98	41	43	24
Praha-západ	279	23	78	29	68	35	36	10
Příbram	687	43	178	94	229	70	48	25
Rakovník	366	21	100	41	109	34	41	20

LESNICTVÍ *FORESTRY*

12-1. Vybrané údaje o lesnictví ve Středočeském kraji
Selected data on forestry in the Středočeský *Region*

	2020	2021	2022	
Lesní pozemky k 31. 12.[1] (ha)	**300 101**	**300 181**	**300 245**	***Forest land as at 31 December[1] (ha)***
Plochy dřevin k 31. 12.[2] (ha)	**290 080**	**288 014**	**287 096**	***Areas of tree species as at 31 December[2] (ha)***
jehličnaté	197 288	193 233	190 361	*Coniferous*
listnaté	92 792	94 780	96 735	*Non-coniferous*
Zalesňování[3] (ha)	**2 699**	**4 035**	**5 560**	***Afforestation/reforestation[3] (ha)***
jehličnaté dřeviny	1 367	2 182	2 775	*Coniferous tree species*
smrk	823	1 287	1 646	*Spruce*
borovice všech druhů	232	377	436	*Pine (all species)*
listnaté dřeviny	1 332	1 854	2 785	*Non-coniferous tree species*
dub	663	886	1 111	*Oak*
buk	456	706	841	*Beech*
Těžba dřeva[3] (m^3 bez kůry)	**3 860 354**	**3 977 008**	**2 934 859**	***Roundwood removals[3] (m^3 under bark)***
jehličnaté	3 762 617	3 844 707	2 732 783	*Coniferous*
smrk	3 509 074	3 383 392	2 213 934	*Spruce*
borovice všech druhů	189 095	364 715	393 186	*Pine (all species)*
listnaté	97 737	132 301	202 076	*Non-coniferous*
dub	40 725	56 315	83 164	*Oak*
buk	16 697	19 282	35 361	*Beech*
nahodilá	3 749 323	3 718 599	2 420 921	*Salvage felling*
živelní	398 442	661 325	929 726	*natural disasters*
hmyzová	3 117 622	2 680 429	1 241 304	*insect infestations*
Prořezávky[3] (ha)	**2 061**	**3 660**	**5 107**	***Cleaning[3] (ha)***
Probírky[3] (ha)	**852**	**2 701**	**5 488**	***Thinning[3] (ha)***

[1] Zdroj: Český úřad zeměměřický a katastrální
[2] Zdroj: Ústav pro hospodářskou úpravu lesů
[3] údaje včetně hlavního města Prahy

[1] *Source: Czech Office for Surveying, Mapping and Cadastre*
[2] *Source: Forest Management Institute*
[3] *data including the Capital City of Prague*

25. Těžba dřeva a zalesňování ve Středočeském kraji
Roundwood removals and afforestation/reforestation in the Středočeský *Region*

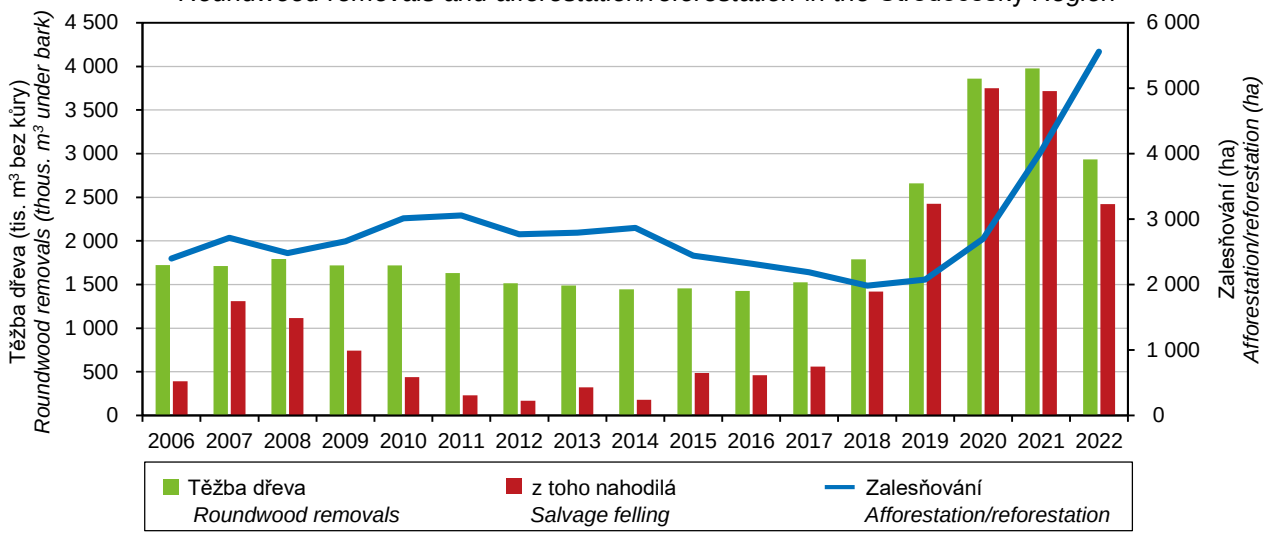

LESNICTVÍ *FORESTRY*

12-2. Stav a lov zvěře ve Středočeském kraji a hlavním městě Praze
Stock and hunting of game in the Středočeský *Region and the Capital City of Prague*

v kusech *Head*

Zvěř	2020	2021	2022	*Game*
Jarní kmenové stavy[1)]				***Spring stock of game[1)]***
jelení	3 242	3 274	3 372	*Red deer*
daňčí	9 190	9 501	10 165	*Fallow deer*
mufloní	4 244	4 466	4 677	*Mouflon*
srnčí	42 997	42 778	42 773	*Roe deer*
černá	9 153	10 490	10 473	*Wild boar*
zajíci	48 531	45 975	49 628	*European hare*
kachny[2)]	16 738	15 480	15 520	*Wild duck[2)]*
bažanti	46 370	40 219	39 527	*Pheasant*
Odstřel				***Game shot***
jelení	2 934	3 012	3 252	*Red deer*
daňčí	7 244	7 591	8 592	*Fallow deer*
mufloní	1 578	1 567	1 670	*Mouflon*
srnčí	12 353	12 461	13 217	*Roe deer*
černá	26 150	37 068	29 996	*Wild boar*
zajíci	5 545	4 401	4 525	*European hare*
kachny[2)]	23 523	24 312	20 977	*Wild duck[2)]*
bažanti	77 727	86 310	99 918	*Pheasant*

[1)] stav k 31. 3. následujícího roku
[2)] údaje za kachnu divokou

[1)] *as at 31 March of the following year*
[2)] *data solely on the mallard species*

26. Odstřel černé zvěře podle krajů
Wild boar shot by Region

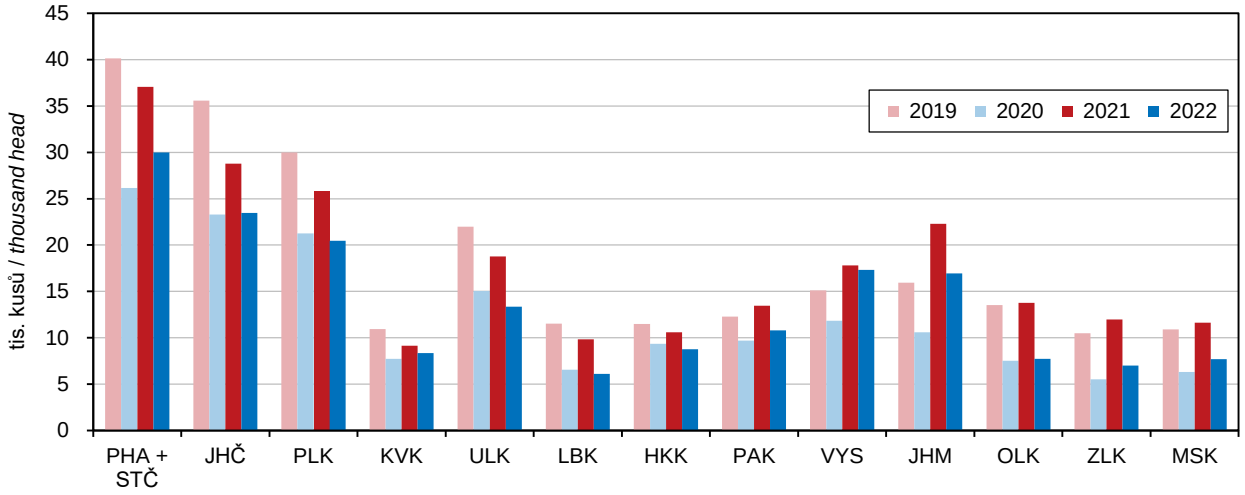

PRŮMYSL *INDUSTRY*

13-1. Vybrané údaje o průmyslu ve Středočeském kraji*)
Selected data on industry in the Středočeský *Region* *)

	2020	2021	2022	
Průměrný počet podnikatelských subjektů	229	221	219	*Average number of enterprises*
Tržby z prodeje výrobků a služeb průmyslové povahy v běžných cenách (mil. Kč)	768 169	802 634	891 973	*Sales of goods and services incidental to industry at current prices (CZK million)*
z toho tržby za přímý vývoz (mil. Kč)	570 981	596 513	627 906	*Direct export sales (CZK million)*
Tržby na 1 zaměstnance (tis. Kč)	7 013	7 188	8 026	*Sales per employee (CZK thousand)*
Průměrný evidenční počet zaměstnanců (fyzické osoby)	109 535	111 664	111 138	*Average registered number of employees (headcount)*
Průměrná hrubá měsíční mzda na zaměstnance (Kč)	45 896	47 288	51 447	*Average gross monthly wage per employee (CZK)*

*) podniky se 100 a více zaměstnanci se sídlem v kraji

*) *enterprises with 100+ employees with the registered office in the Region*

27. Průměrný evidenční počet zaměstnanců v průmyslu podle krajů*)
Average registered number of employees in industry by Region)

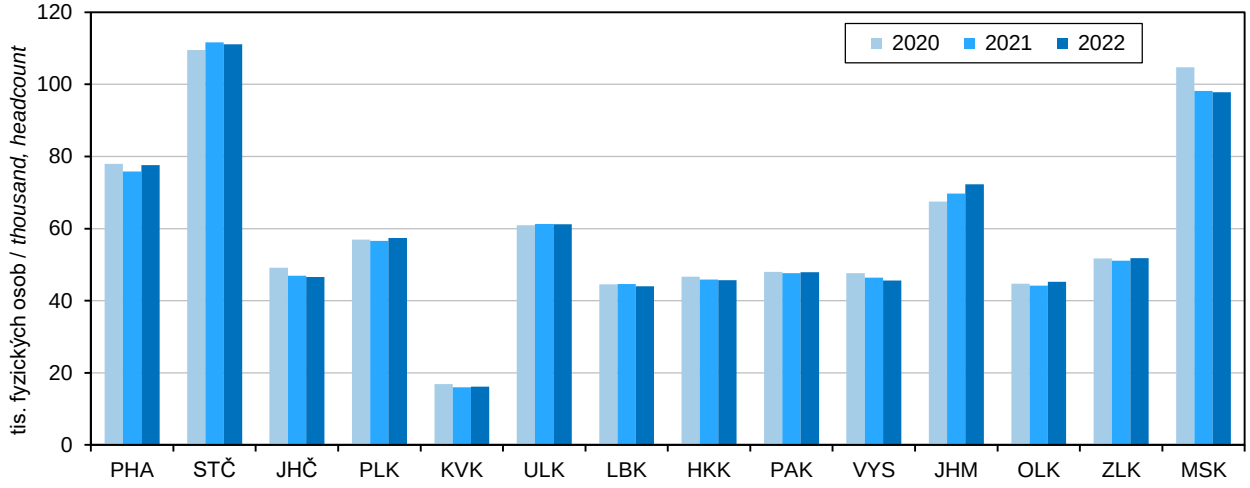

*) podniky se 100 a více zaměstnanci se sídlem v kraji

*) *enterprises with 100+ employees with the registered office in the Region*

28. Průměrná hrubá měsíční mzda na 1 zaměstnance v průmyslu podle krajů*)
Average monthly gross wage per employee in industry by Region)

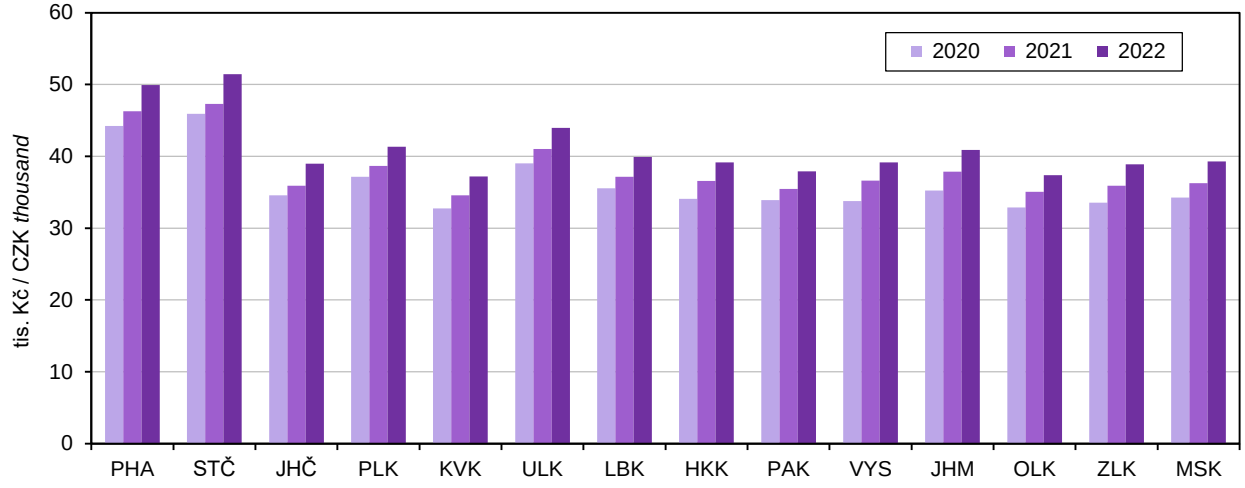

*) podniky se 100 a více zaměstnanci se sídlem v kraji

*) *enterprises with 100+ employees with the registered office in the Region*

PRŮMYSL *INDUSTRY*

13-2. Průměrný počet podniků podle CZ-NACE ve Středočeském kraji*)
Average number of enterprises by CZ-NACE in the Středočeský *Region* *)

Odvětví	2020	2021	2022	*CZ-NACE section, division*
Průmysl celkem	**229**	**221**	**219**	***Industry, total***
z toho:				
C Zpracovatelský průmysl	224	216	215	*Manufacturing*
10 Výroba potravinářských výrobků	24	24	28	*Manufacture of food products*
11 Výroba nápojů	4	3	3	*Manufacture of beverages*
12 Výroba tabákových výrobků	1	1	1	*Manufacture of tobacco products*
13 Výroba textilií	-	-	1	*Manufacture of textiles*
14 Výroba oděvů	-	-	-	*Manufacture of wearing apparel*
15 Výroba usní a souvisejících výrobků	-	-	-	*Manufacture of leather and related products*
16 Zpracování dřeva, výroba dřevěných, korkových, proutěných a slaměných výrobků, kromě nábytku	5	4	5	*Manufacture of wood and of products of wood and cork, except furniture; manufacture of articles of straw and plaiting materials*
17 Výroba papíru a výrobků z papíru	6	6	6	*Manufacture of paper and paper products*
18 Tisk a rozmnožování nahraných nosičů	5	5	5	*Printing and reproduction of recorded media*
19 Výroba koksu a rafinovaných ropných produktů	-	0	-	*Manufacture of coke and refined petroleum products*
20 Výroba chemických látek a chemických přípravků	10	10	10	*Manufacture of chemicals and chemical products*
21 Výroba základních farmaceutických výrobků a farmaceutických přípravků	5	5	4	*Manufacture of basic pharmaceutical products and pharmaceutical preparations*
22 Výroba pryžových a plastových výrobků	17	17	16	*Manufacture of rubber and plastic products*
23 Výroba ostatních nekovových minerálních výrobků	12	11	11	*Manufacture of other non-metallic mineral products*
24 Výroba základních kovů, hutní zpracování kovů; slévárenství	12	10	10	*Manufacture of basic metals*
25 Výroba kovových konstrukcí a kovodělných výrobků, kromě strojů a zařízení	18	17	18	*Manufacture of fabricated metal products, except machinery and equipment*
26 Výroba počítačů, elektronických a optických přístrojů a zařízení	5	5	4	*Manufacture of computer, electronic and optical products*
27 Výroba elektrických zařízení	11	12	9	*Manufacture of electrical equipment*
28 Výroba strojů a zařízení j. n.	30	27	28	*Manufacture of machinery and equipment n.e.c.*
29 Výroba motorových vozidel (kromě motocyklů), přívěsů a návěsů	43	42	39	*Manufacture of motor vehicles, trailers and semi-trailers*
30 Výroba ostatních dopravních prostředků a zařízení	3	3	3	*Manufacture of other transport equipment*
31 Výroba nábytku	1	1	1	*Manufacture of furniture*
32 Ostatní zpracovatelský průmysl	5	6	6	*Other manufacturing*
33 Opravy a instalace strojů a zařízení	7	7	7	*Repair and installation of machinery and equipment*

*) podniky se 100 a více zaměstnanci se sídlem v kraji

*) *enterprises with 100+ employees with the registered office in the Region*

13-3. Tržby z prodeje výrobků a služeb průmyslové povahy podle CZ-NACE ve Středočeském kraji*)

Sales of goods and services incidental to industry by CZ-NACE in the Středočeský *Region* *)

v mil. Kč, běžné ceny — *CZK million, current prices*

Odvětví	2020	2021	2022	*CZ-NACE section, division*
Průmysl celkem	**768 169**	**802 634**	**891 973**	***Industry, total***
z toho:				
C Zpracovatelský průmysl	761 250	795 384	885 524	*Manufacturing*
10 Výroba potravinářských výrobků	35 448	39 259	46 746	*Manufacture of food products*
11 Výroba nápojů	4 474	3 406	3 883	*Manufacture of beverages*
12 Výroba tabákových výrobků	i. d.	i. d.	i. d.	*Manufacture of tobacco products*
13 Výroba textilií	-	-	i. d.	*Manufacture of textiles*
14 Výroba oděvů	-	-	-	*Manufacture of wearing apparel*
15 Výroba usní a souvisejících výrobků	-	-	-	*Manufacture of leather and related products*
16 Zpracování dřeva, výroba dřevěných, korkových, proutěných a slaměných výrobků, kromě nábytku	1 643	2 205	2 628	*Manufacture of wood and of products of wood and cork, except furniture; manufacture of articles of straw and plaiting materials*
17 Výroba papíru a výrobků z papíru	6 354	7 435	9 070	*Manufacture of paper and paper products*
18 Tisk a rozmnožování nahraných nosičů	4 387	5 282	7 939	*Printing and reproduction of recorded media*
19 Výroba koksu a rafinovaných ropných produktů	-	-	-	*Manufacture of coke and refined petroleum products*
20 Výroba chemických látek a chemických přípravků	17 962	27 648	31 599	*Manufacture of chemicals and chemical products*
21 Výroba základních farmaceutických výrobků a farmaceutických přípravků	i. d.	3 235	i. d.	*Manufacture of basic pharmaceutical products and pharmaceutical preparations*
22 Výroba pryžových a plastových výrobků	13 621	15 614	17 177	*Manufacture of rubber and plastic products*
23 Výroba ostatních nekovových minerálních výrobků	11 316	13 618	19 115	*Manufacture of other non-metallic mineral products*
24 Výroba základních kovů, hutní zpracování kovů; slévárenství	14 230	19 168	20 465	*Manufacture of basic metals*
25 Výroba kovových konstrukcí a kovodělných výrobků, kromě strojů a zařízení	15 926	18 562	23 510	*Manufacture of fabricated metal products, except machinery and equipment*
26 Výroba počítačů, elektronických a optických přístrojů a zařízení	i. d.	i. d.	i. d.	*Manufacture of computer, electronic and optical products*
27 Výroba elektrických zařízení	11 805	12 546	15 785	*Manufacture of electrical equipment*
28 Výroba strojů a zařízení j. n.	36 397	42 784	47 084	*Manufacture of machinery and equipment n.e.c.*
29 Výroba motorových vozidel (kromě motocyklů), přívěsů a návěsů	542 399	541 548	589 404	*Manufacture of motor vehicles, trailers and semi-trailers*
30 Výroba ostatních dopravních prostředků a zařízení	i. d.	i. d.	i. d.	*Manufacture of other transport equipment*
31 Výroba nábytku	i. d.	i. d.	i. d.	*Manufacture of furniture*
32 Ostatní zpracovatelský průmysl	20 010	19 648	21 197	*Other manufacturing*
33 Opravy a instalace strojů a zařízení	4 230	4 782	5 334	*Repair and installation of machinery and equipment*

*) podniky se 100 a více zaměstnanci se sídlem v kraji

*) *enterprises with 100+ employees with the registered office in the Region*

PRŮMYSL *INDUSTRY*

13-4. Průměrný evidenční počet zaměstnanců podle CZ-NACE ve Středočeském kraji*)

Average registered number of employees by CZ-NACE in the Středočeský *Region* *)

fyzické osoby *Persons (headcount)*

Odvětví	2020	2021	2022	*CZ-NACE section, division*
Průmysl celkem	**109 535**	**111 664**	**111 138**	***Industry, total***
z toho:				
C Zpracovatelský průmysl	108 281	110 502	110 172	*Manufacturing*
10 Výroba potravinářských výrobků	6 893	7 290	7 625	*Manufacture of food products*
11 Výroba nápojů	867	669	645	*Manufacture of beverages*
12 Výroba tabákových výrobků	i. d.	i. d.	i. d.	*Manufacture of tobacco products*
13 Výroba textilií	-	-	i. d.	*Manufacture of textiles*
14 Výroba oděvů	-	-	-	*Manufacture of wearing apparel*
15 Výroba usní a souvisejících výrobků	-	-	-	*Manufacture of leather and related products*
16 Zpracování dřeva, výroba dřevěných, korkových, proutěných a slaměných výrobků, kromě nábytku	1 082	1 000	1 093	*Manufacture of wood and of products of wood and cork, except furniture; manufacture of articles of straw and plaiting materials*
17 Výroba papíru a výrobků z papíru	1 499	1 559	1 537	*Manufacture of paper and paper products*
18 Tisk a rozmnožování nahraných nosičů	2 020	2 160	2 302	*Printing and reproduction of recorded media*
19 Výroba koksu a rafinovaných ropných produktů	-	-	-	*Manufacture of coke and refined petroleum products*
20 Výroba chemických látek a chemických přípravků	3 106	3 115	3 079	*Manufacture of chemicals and chemical products*
21 Výroba základních farmaceutických výrobků a farmaceutických přípravků	i. d.	994	i. d.	*Manufacture of basic pharmaceutical products and pharmaceutical preparations*
22 Výroba pryžových a plastových výrobků	4 296	4 381	4 176	*Manufacture of rubber and plastic products*
23 Výroba ostatních nekovových minerálních výrobků	3 491	3 722	4 606	*Manufacture of other non-metallic mineral products*
24 Výroba základních kovů, hutní zpracování kovů; slévárenství	2 879	2 679	2 628	*Manufacture of basic metals*
25 Výroba kovových konstrukcí a kovodělných výrobků, kromě strojů a zařízení	4 837	4 622	4 851	*Manufacture of fabricated metal products, except machinery and equipment*
26 Výroba počítačů, elektronických a optických přístrojů a zařízení	i. d.	i. d.	i. d.	*Manufacture of computer, electronic and optical products*
27 Výroba elektrických zařízení	2 410	2 536	2 397	*Manufacture of electrical equipment*
28 Výroba strojů a zařízení j. n.	8 601	8 237	8 554	*Manufacture of machinery and equipment n.e.c.*
29 Výroba motorových vozidel (kromě motocyklů), přívěsů a návěsů	53 819	55 239	53 438	*Manufacture of motor vehicles, trailers and semi-trailers*
30 Výroba ostatních dopravních prostředků a zařízení	i. d.	i. d.	i. d.	*Manufacture of other transport equipment*
31 Výroba nábytku	i. d.	i. d.	i. d.	*Manufacture of furniture*
32 Ostatní zpracovatelský průmysl	4 438	4 848	4 940	*Other manufacturing*
33 Opravy a instalace strojů a zařízení	2 169	2 151	2 047	*Repair and installation of machinery and equipment*

*) podniky se 100 a více zaměstnanci se sídlem v kraji

*) *enterprises with 100+ employees with the registered office in the Region*

13-5. Průměrná hrubá měsíční mzda podle CZ-NACE ve Středočeském kraji*)

Average gross monthly wage by CZ-NACE in the Středočeský *Region* *)

v Kč *CZK*

Odvětví	2020	2021	2022	*CZ-NACE section, division*
Průmysl celkem	**45 896**	**47 288**	**51 447**	***Industry, total***
z toho				
C Zpracovatelský průmysl	45 818	47 263	51 364	*Manufacturing*
10 Výroba potravinářských výrobků	36 708	38 894	40 257	*Manufacture of food products*
11 Výroba nápojů	47 582	48 244	52 139	*Manufacture of beverages*
12 Výroba tabákových výrobků	i. d.	i. d.	i. d.	*Manufacture of tobacco products*
13 Výroba textilií	-	-	i. d.	*Manufacture of textiles*
14 Výroba oděvů	-	-	-	*Manufacture of wearing apparel*
15 Výroba usní a souvisejících výrobků	-	-	-	*Manufacture of leather and related products*
16 Zpracování dřeva, výroba dřevěných, korkových, proutěných a slaměných výrobků, kromě nábytku	31 486	32 566	36 137	*Manufacture of wood and of products of wood and cork, except furniture; manufacture of articles of straw and plaiting materials*
17 Výroba papíru a výrobků z papíru	39 403	39 094	42 108	*Manufacture of paper and paper products*
18 Tisk a rozmnožování nahraných nosičů	30 946	33 052	35 470	*Printing and reproduction of recorded media*
19 Výroba koksu a rafinovaných ropných produktů	-	-	-	*Manufacture of coke and refined petroleum products*
20 Výroba chemických látek a chemických přípravků	42 747	44 308	47 951	*Manufacture of chemicals and chemical products*
21 Výroba základních farmaceutických výrobků a farmaceutických přípravků	i. d.	56 674	i. d.	*Manufacture of basic pharmaceutical products and pharmaceutical preparations*
22 Výroba pryžových a plastových výrobků	36 950	39 319	42 387	*Manufacture of rubber and plastic products*
23 Výroba ostatních nekovových minerálních výrobků	38 596	41 122	42 024	*Manufacture of other non-metallic mineral products*
24 Výroba základních kovů, hutní zpracování kovů; slévárenství	34 763	39 452	39 798	*Manufacture of basic metals*
25 Výroba kovových konstrukcí a kovodělných výrobků, kromě strojů a zařízení	35 979	38 228	41 319	*Manufacture of fabricated metal products, except machinery and equipment*
26 Výroba počítačů, elektronických a optických přístrojů a zařízení	i. d.	i. d.	i. d.	*Manufacture of computer, electronic and optical products*
27 Výroba elektrických zařízení	34 138	37 290	39 588	*Manufacture of electrical equipment*
28 Výroba strojů a zařízení j. n.	43 670	45 711	48 604	*Manufacture of machinery and equipment n.e.c.*
29 Výroba motorových vozidel (kromě motocyklů), přívěsů a návěsů	52 305	53 234	59 202	*Manufacture of motor vehicles, trailers and semi-trailers*
30 Výroba ostatních dopravních prostředků a zařízení	i. d.	i. d.	i. d.	*Manufacture of other transport equipment*
31 Výroba nábytku	i. d.	i. d.	i. d.	*Manufacture of furniture*
32 Ostatní zpracovatelský průmysl	43 954	44 341	48 649	*Other manufacturing*
33 Opravy a instalace strojů a zařízení	41 976	43 566	48 032	*Repair and installation of machinery and equipment*

*) podniky se 100 a více zaměstnanci se sídlem v kraji

*) *enterprises with 100+ employees with the registered office in the Region*

ENERGETIKA *ENERGY*

14-1. Instalovaný výkon elektrárenských soustrojí a výroba elektřiny*) ve Středočeském kraji
*Installed capacity of electricity sets and production of electricity *) in the* Středočeský *Region*

Zdroj: Energetický regulační úřad *Source: Energy Regulatory Office*

	2020	2021	2022	
Instalovaný výkon elektrárenských soustrojí k 31. 12. (MW)	**2 796,3**	**2 302,2**	**2 310,2**	***Installed capacity of electricity sets as at 31 December (MW)***
podíl na instalovaném výkonu elektrizační soustavy ČR (%)	13,1	11,0	11,1	*Share in the installed capacity in the Czech electricity grid (%)*
parní elektrárny	1 652,4	1 152,0	1 151,9	*Steam power plants*
paroplynové elektrárny	-	-	-	*Combined power plants*
vodní elektrárny vč. přečerpávacích	689,3	689,6	689,6	*Hydroelectric power plants including pumped storage plants*
plynové a spalovací elektrárny	198,7	204,3	211,2	*Gas and combustion plants*
jaderné elektrárny	-	-	-	*Nuclear power plants*
větrné elektrárny	6,0	6,0	6,0	*Wind power plants*
fotovoltaické elektrárny	249,9	250,3	251,5	*Photovoltaic power plants*
Podíl na instalovaném výkonu v kraji (%)	**100,0**	**100,0**	**100,0**	***Share in installed capacity in the Region (%)***
parní elektrárny	59,1	50,0	49,9	*Steam power plants*
paroplynové elektrárny	-	-	-	*Combined power plants*
vodní elektrárny vč. přečerpávacích	24,7	30,0	29,9	*Hydroelectric power plants including pumped storage plants*
plynové a spalovací elektrárny	7,1	8,9	9,1	*Gas and combustion plants*
jaderné elektrárny	-	-	-	*Nuclear power plants*
větrné elektrárny	0,2	0,3	0,3	*Wind power plants*
fotovoltaické elektrárny	8,9	10,9	10,9	*Photovoltaic power plants*
Výroba elektřiny brutto[1)] (GWh)	**7 081,2**	**6 764,4**	**6 958,4**	***Gross electricity production [1)] (GWh)***
podíl na ČR (%)	8,7	8,0	8,2	*Share in the CR (%)*
parní elektrárny	5 476,2	4 972,7	5 244,3	*Steam power plants*
paroplynové elektrárny	-	-	-	*Combined power plants*
vodní elektrárny vč. přečerpávacích	938,5	1 123,1	1 026,0	*Hydroelectric power plants including pumped storage plants*
plynové a spalovací elektrárny	393,6	412,4	413,2	*Gas and combustion plants*
jaderné elektrárny	-	-	-	*Nuclear power plants*
větrné elektrárny	8,3	5,4	4,7	*Wind power plants*
fotovoltaické elektrárny	264,7	250,8	270,3	*Photovoltaic power plants*
Podíl na výrobě elektřiny brutto[1)] v kraji (%)	**100,0**	**100,0**	**100,0**	***Share in gross electricity production [1)] in the Region (%)***
parní elektrárny	77,3	73,5	75,4	*Steam power plants*
paroplynové elektrárny	-	-	-	*Combined power plants*
vodní elektrárny vč. přečerpávacích	13,3	16,6	14,7	*Hydroelectric power plants including pumped storage plants*
plynové a spalovací elektrárny	5,6	6,1	5,9	*Gas and combustion plants*
jaderné elektrárny	-	-	-	*Nuclear power plants*
větrné elektrárny	0,1	0,1	0,1	*Wind power plants*
fotovoltaické elektrárny	3,7	3,7	3,9	*Photovoltaic power plants*

*) údaje od licencovaných výrobců

1) výroba elektřiny brutto = celková výroba elektřiny na svorkách generátorů

*) *data from licensed producers*

1) *gross electricity production = total electricity avalaible at generator terminals*

14-2. Výroba elektřiny*) z obnovitelných zdrojů podle technologií a paliv ve Středočeském kraji

Production of electricity) *from renewable energy sources by technology and fuel in the* Středočeský *Region*

Zdroj: Energetický regulační úřad — *Source: Energy Regulatory Office*

	2020	2021	2022	
Výroba elektřiny brutto[1] z obnovitelných zdrojů (GWh)	**1 796,2**	**2 062,6**	**1 961,8**	***Gross electricity[1] production from renewable energy sources (GWh)***
podíl na ČR (%)	17,5	19,6	18,8	*Share in the CR (%)*
vodní elektrárny	916,3	1 113,6	973,8	*Hydroelectric power plants*
větrné elektrárny	8,3	5,4	4,7	*Wind power plants*
fotovoltaické elektrárny	264,7	250,8	270,3	*Photovoltaic power plants*
biomasa	308,2	392,8	406,5	*Biomass*
bioplyn	298,7	300,0	306,6	*Biogas*
biologicky rozložitelný komunální odpad	-	-	-	*Biodegradable municipal waste*
Podíl na výrobě elektřiny brutto[1] z obnovitelných zdrojů v kraji (%)	**100,0**	**100,0**	**100,0**	***Share in gross[1] electricity production from renewable energy sources in the Region (%)***
vodní elektrárny	51,0	54,0	49,6	*Hydroelectric power plants*
větrné elektrárny	0,5	0,3	0,2	*Wind power plants*
fotovoltaické elektrárny	14,7	12,2	13,8	*Photovoltaic power plants*
biomasa	17,2	19,0	20,7	*Biomass*
bioplyn	16,6	14,5	15,6	*Biogas*
biologicky rozložitelný komunální odpad	-	-	-	*Biodegradable municipal waste*
Podíl výroby elektřiny brutto[1] z obnovitelných zdrojů na celkové výrobě elektřiny brutto[1] (%)	**25,4**	**30,5**	**28,2**	***Share of gross[1] electricity from renewable energy sources in total gross[1] electricity production (%)***

*) údaje od licencovaných výrobců
1) výroba elektřiny brutto = celková výroba elektřiny na svorkách generátorů

*) *data from licensed producers*
1) *gross electricity production = total electricity avalaible at generator terminals*

29. Spotřeba elektřiny netto podle krajů

Net consumption of electricity by Region

Zdroj: Energetický regulační úřad
Source: Energy Regulatory Office

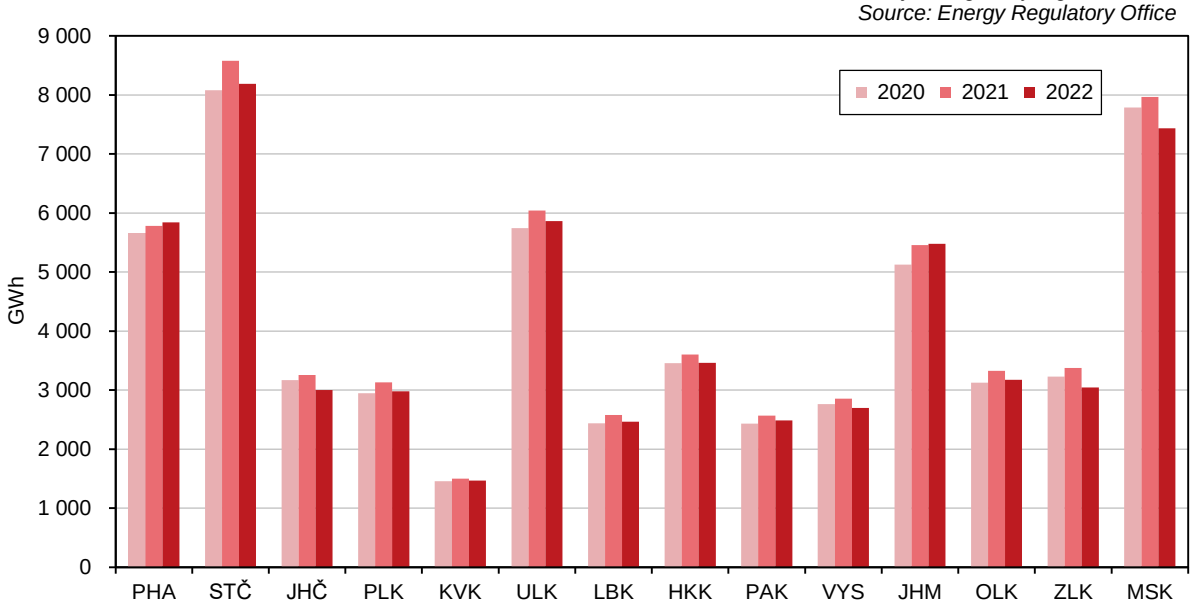

14-3. Spotřeba elektřiny podle odvětví ve Středočeském kraji

Consumption of electricity by economic activity in the Středočeský Region

Zdroj: Energetický regulační úřad — *Source: Energy Regulatory Office*

	2020	2021	2022	
Spotřeba elektřiny netto[1] (GWh)	**8 077,5**	**8 575,5**	**8 185,4**	***Net consumption of electricity[1] (GWh)***
podíl na ČR (%)	14,1	14,3	14,2	*Share in the CR (%)*
průmysl	2 703,1	2 838,8	2 808,5	*Industry*
energetika	380,1	389,2	363,0	*Energy*
doprava	36,8	41,0	37,6	*Transport*
stavebnictví	73,8	82,1	75,7	*Construction*
zemědělství a lesnictví	143,6	149,2	140,9	*Agriculture and forestry*
domácnosti	2 924,4	3 231,6	2 932,9	*Households*
obchod, služby, školství a zdravotnictví	1 812,6	1 840,6	1 824,2	*Trade, services, education, and health*
Spotřeba elektřiny netto v domácnostech na 1 obyvatele (kWh)	2 100,3	2 341,8	2 054,8	*Net consumption of electricity in households per capita (kWh)*
Podíl odvětví na spotřebě elektřiny netto[1] v kraji (%)	**100,0**	**100,0**	**100,0**	***Share in net consumption of electricity[1] in the Region (%)***
průmysl	33,5	33,1	34,3	*Industry*
energetika	4,7	4,5	4,4	*Energy*
doprava	0,5	0,5	0,5	*Transport*
stavebnictví	0,9	1,0	0,9	*Construction*
zemědělství a lesnictví	1,8	1,7	1,7	*Agriculture and forestry*
domácnosti	36,2	37,7	35,8	*Households*
obchod, služby, školství a zdravotnictví	22,4	21,5	22,3	*Trade, services, education, and health*

[1] spotřeba elektřiny netto = spotřeba elektřiny v odběrných místech provozovatelů regionálních distribučních soustav + spotřeba subjektů přímo napojených na danou výrobnu

[1] net consumption of electricity = consumption of electricity at the supply points of regional distribution grid operators + consumption of entities directly connected to the respective generating plant

30. Průměrná spotřeba zemního plynu na 1 velkoodběratele podle krajů

Average consumption of natural gas per wholesale customer by Region

Zdroj: Energetický regulační úřad

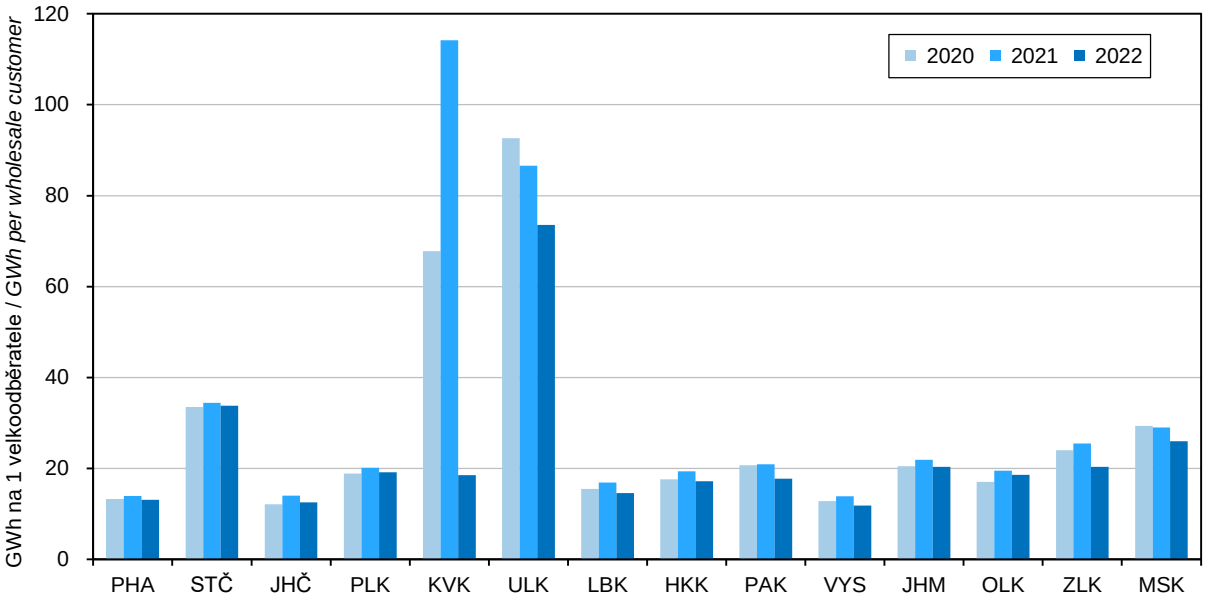

14-4. Spotřeba zemního plynu*) ve Středočeském kraji
*Consumption of natural gas *) in the* Středočeský *Region*

Zdroj: Energetický regulační úřad — *Source: Energy Regulatory Office*

	2020	2021	2022	
Počet zákazníků k 31. 12.	**259 932**	**261 207**	**257 703**	***Number of customers as at 31 December***
velkoodběratelé	190	196	188	*Wholesale customers*
střední odběratelé	645	637	635	*Medium-sized customers*
maloodběratelé	18 991	19 474	19 161	*Retail customers*
domácnosti	240 072	240 866	237 684	*Households*
plnicí stanice CNG[1)]	34	34	35	*CNG [1)] filling stations*
Spotřeba zemního plynu (tis. m^3)	**1 098 251**	**1 187 460**	**1 025 323**	***Consumption of natural gas (thousand m^3)***
podíl na ČR (%)	12,8	12,8	13,8	*Share in the CR (%)*
velkoodběratelé	595 745	631 584	586 845	*Wholesale customers*
střední odběratelé	106 698	113 460	78 293	*Medium-sized customers*
maloodběratelé	112 471	122 146	106 018	*Retail customers*
domácnosti	272 705	307 754	241 485	*Households*
plnicí stanice CNG[1)]	10 633	12 516	12 681	*CNG [1)] filling stations*
Spotřeba zemního plynu v domácnostech na 1 odběratele (m^3)	1 135,9	1 277,7	1 016,0	*Consumption of natural gas in households per household (m^3)*
Spotřeba zemního plynu (GWh)	**11 736,3**	**12 681,6**	**11 081,6**	***Consumption of natural gas (GWh)***
velkoodběratelé	6 368,3	6 744,6	6 348,0	*Wholesale customers*
střední odběratelé	1 140,2	1 211,7	845,9	*Medium-sized customers*
maloodběratelé	1 201,3	1 304,6	1 144,5	*Retail customers*
domácnosti	2 912,8	3 287,0	2 606,0	*Households*
plnicí stanice CNG[1)]	113,7	133,7	137,2	*CNG [1)] filling stations*
Průměrná spotřeba zemního plynu (MWh)				***Average consumption of natural gas (MWh)***
na 1 zákazníka	45,2	48,5	43,0	*per customer*
na 1 velkoodběratele	33 517,4	34 411,3	33 765,8	*per wholesale customer*
na 1 středního odběratele	1 767,8	1 902,2	1 332,2	*per medium-sized customer*
na 1 maloodběratele	63,3	67,0	59,7	*per retail customer*
na 1 domácnost	12,1	13,6	11,0	*per household*
na 1 plnicí stanici CNG[1)]	3 344,4	3 930,9	3 920,1	*per CNG [1)] filling station*
Podíl na spotřebě zemního plynu v kraji (%)	**100,0**	**100,0**	**100,0**	***Share in consumption of natural gas in the Region (%)***
velkoodběratelé	54,2	53,2	57,2	*Wholesale customers*
střední odběratelé	9,7	9,6	7,6	*Medium-sized customers*
maloodběratelé	10,2	10,3	10,3	*Retail customers*
domácnosti	24,8	25,9	23,6	*Households*
plnicí stanice CNG[1)]	1,0	1,1	1,2	*CNG [1)] filling stations*

*) spotřeba zemního plynu představuje objem plynu dodaného koncovým zákazníkům
[1)] CNG = stlačený zemní plyn

*) *Consumption of natural gas is the volume of gas supplied to end customers.*
[1)] *CNG = compressed natural gas*

STAVEBNICTVÍ, BYTOVÁ VÝSTAVBA

CONSTRUCTION, HOUSING CONSTRUCTION

15-1. Stavebnictví a stavební povolení ve Středočeském kraji
Construction and building permits granted in the Středočeský *Region*

	2020	2021	2022	
Stavebnictví podle sídla podniku (podniky s 50 a více zaměstnanci)				***Construction by registered office of the enterprise*** *(enterprises with 50+ employees)*
Průměrný počet podniků	43	42	40	*Average number of enterprises*
Základní stavební výroba celkem (mil. Kč, b. c.)	9 055	9 213	11 310	*Basic construction output, total (CZK million, current prices)*
z toho v tuzemsku:				*in the Czech Republic*
pozemní stavitelství	3 754	3 523	5 154	*Building construction*
inženýrské stavitelství	5 280	5 688	6 151	*Civil engineering construction*
Průměrný evidenční počet zaměstnanců (fyzické osoby)	5 046	4 936	4 828	*Average registered number of employees (headcount)*
Průměrná hrubá měsíční mzda 1 zaměstnance (Kč)	38 515	41 625	45 501	*Average gross monthly wage per employee (CZK)*
Stavebnictví podle sídla podniku (podniky s 20 a více zaměstnanci)				***Construction by registered office of the enterprise*** *(enterprises with 20+ employees)*
Stavební práce "S" v tuzemsku (mil. Kč, b. c.)	19 435	24 163	32 286	*Construction work "S" in the CR (CZK mil., current prices)*
Stavebnictví podle místa stavby (podniky s 20 a více zaměstnanci)				***Construction by construction site location*** *(enterprises with 20+ employees)*
Stavební práce "S" provedené v kraji (mil. Kč, b. c.)	35 485	39 288	50 430	*Construction work "S" implemented in the Region (CZK mil., current prices)*
z toho:				
nová výstavba, rekonstrukce a modernizace	30 402	34 390	45 293	*New construction, reconstruction and upgrade (refurbishment)*
z toho: bytové budovy	3 966	4 985	6 982	*Residential buildings*
nebytové budovy	10 504	13 180	17 544	*Non-residential buildings*
inženýrské stavby	15 186	15 847	20 069	*Civil engineering works*
opravy a údržba	5 083	4 898	5 137	*Repair and maintenance*
z toho pro veřejné zadavatele	17 932	18 596	22 664	*for a public ordering party*
Vydaná stavební povolení				***Building permits granted***
Stavební povolení celkem	17 589	17 857	16 603	*Building permits, total*
budovy celkem	9 014	9 713	9 049	*Buildings, total*
v tom: bytové celkem	6 394	6 853	6 424	*Residential, total*
nová výstavba	3 823	3 923	3 573	*New construction*
změna dokončených staveb	2 571	2 930	2 851	*Modifications to completed buildings*
nebytové celkem	2 620	2 860	2 625	*Non-residential, total*
nová výstavba	1 313	1 321	1 308	*New construction*
změna dokončených staveb	1 307	1 539	1 317	*Modifications to completed buildings*
inženýrské stavby	8 575	8 144	7 554	*Civil engineering works*
Orientační hodnota povolených staveb celkem (mil. Kč)	47 329	60 671	70 884	*Approximate value of permitted constructions, total (CZK mil.)*
budovy celkem	36 869	49 076	56 199	*Buildings, total*
v tom: bytové celkem	23 184	30 580	33 102	*Residential, total*
nová výstavba	18 790	26 242	27 226	*New construction*
změna dokončených staveb	4 394	4 338	5 876	*Modifications to completed buildings*
nebytové celkem	13 685	18 496	23 097	*Non-residential, total*
nová výstavba	7 898	10 970	14 016	*New construction*
změna dokončených staveb	5 787	7 526	9 081	*Modifications to completed buildings*
inženýrské stavby	10 460	11 595	14 685	*Civil engineering works*
Průměrná hodnota na 1 stavební povolení (tis. Kč)	2 691	3 398	4 269	*Average value per a building permit (CZK thousand)*

STAVEBNICTVÍ, BYTOVÁ VÝSTAVBA

CONSTRUCTION, HOUSING CONSTRUCTION

15-2. Bytová výstavba ve Středočeském kraji
Housing construction in the Středočeský *Region*

	2020	2021	2022	
Zahájené byty celkem	**5 823**	**8 079**	**7 551**	***Dwellings started, total***
v tom: nová výstavba	5 119	7 428	6 771	*New construction*
změna dokončených staveb	704	651	780	*Modifications to completed buildings*
z toho:				
v nových rodinných domech	4 535	4 832	4 516	*in new family houses*
v nových bytových domech	555	2 427	2 027	*in new multi-dwelling buildings*
v nebytových budovách	145	242	339	*in non-residential buildings*
Dokončené byty celkem	**6 836**	**6 376**	**7 889**	***Dwellings completed, total***
v tom: nová výstavba	6 188	5 735	7 137	*New construction*
změna dokončených staveb	648	641	752	*Modifications to completed buildings*
z toho:				
v nových rodinných domech	5 024	4 563	5 200	*in new family houses*
v tom materiál hlavních nosných prvků:				*by main supporting element material*
zděné (cihly, tvárnice)	4 052	3 799	4 487	*brick (cement brick/block)*
panely a monolity (mimo dřevo)	112	126	84	*panels and monoliths (excl. wood)*
dřevěné	793	601	601	*timber*
jiný materiál vč. kombinací	67	37	28	*other material, incl. combinations*
v tom energetická náročnost budovy:				*by energy performance of the building*
A – mimořádně úsporná	324	374	376	*A – extremely energy efficient*
B – velmi úsporná	3 515	3 135	3 267	*B – very energy efficient*
C – úsporná	1 185	1 054	1 557	*C – energy efficient*
z toho hlavní způsob vytápění:				*by main type of heating*
zemní plyn	1 362	1 143	1 397	*Natural gas*
uhlí	81	69	67	*Coal*
dřevo, dřevěné brikety a ostatní biomasa, dřevěné a rostlinné pelety	211	212	185	*Wood, wood briquettes and other biomass, wood and plant pellets*
elektřina	2 195	1 805	1 483	*Electricity*
tepelné čerpadlo	1 107	1 304	2 042	*Heat pump*
z toho doplňkový způsob vytápění:				*by type of secondary heating*
není	2 306	1 834	2 020	*No secondary heating*
dřevo, dřevěné brikety a ostatní biomasa, dřevěné a rostlinné pelety	2 261	2 195	2 238	*Wood, wood briquettes and other biomass, wood and plant pellets*
elektřina	332	368	421	*Electricity*
tepelné čerpadlo	42	55	60	*Heat pump*
v nových bytových domech	1 134	1 121	1 916	*in new multi-dwelling buildings*
v tom materiál hlavních nosných prvků:				*by main supporting element material*
zděné (cihly, tvárnice)	997	898	1 573	*brick (cement brick/block)*
panely a monolity (mimo dřevo)	131	189	312	*panels and monoliths (excl. wood)*
dřevěné	-	-	-	*timber*
jiný materiál vč. kombinací	6	34	31	*other material, incl. combinations*
v tom energetická náročnost budovy:				*by energy performance of the building*
A – mimořádně úsporná	-	40	100	*A – extremely energy efficient*
B – velmi úsporná	743	664	1 408	*B – very energy efficient*
C – úsporná	391	417	408	*C – energy efficient*
v nebytových budovách	98	92	96	*in non-residential buildings*
Velikost dokončených bytů (m^2)				***Size of completed dwellings (m^2)***
Obytná plocha celkem	549 245	507 220	625 280	*Living floor area, total*
z toho v nových rodinných domech	463 736	416 386	482 847	*in new family houses*
Průměrná obytná plocha 1 bytu	80,3	79,6	79,3	*Average living floor area per dwelling*
v nových rodinných domech	92,3	91,3	92,9	*in new family houses*
Průměrná užitná plocha 1 bytu	111,4	111,8	109,4	*Average useful floor area per dwelling*
v nových rodinných domech	129,4	128,8	130,0	*in new family houses*

STAVEBNICTVÍ, BYTOVÁ VÝSTAVBA

CONSTRUCTION, HOUSING CONSTRUCTION

15-3. Stavební povolení podle okresů v roce 2022
Building permits granted by District in 2022

Kraj, okresy *Region*, *District*	Vydaná stavební povolení celkem *Building permits granted, total*	na stavby *for constructions*						
		budovy *Buildings*						inženýrské stavby *Civil engineering works*
		bytové *Residential*			nebytové *Non-residential*			
		celkem *Total*	nová výstavba *New construction*	změna dokončených staveb *Modifications to completed buildings*	celkem *Total*	nová výstavba *New construction*	změna dokončených staveb *Modifications to completed buildings*	
Středočeský kraj	**16 603**	**6 424**	**3 573**	**2 851**	**2 625**	**1 308**	**1 317**	**7 554**
Benešov	2 350	740	367	373	391	123	268	1 219
Beroun	1 408	630	359	271	136	54	82	642
Kladno	1 144	523	283	240	185	120	65	436
Kolín	1 061	406	244	162	151	84	67	504
Kutná Hora	916	310	152	158	172	71	101	434
Mělník	1 032	530	294	236	173	63	110	329
Mladá Boleslav	1 175	470	293	177	283	147	136	422
Nymburk	1 091	486	288	198	206	106	100	399
Praha-východ	1 939	862	565	297	299	187	112	778
Praha-západ	1 902	645	391	254	226	128	98	1 031
Příbram	2 022	670	273	397	277	160	117	1 075
Rakovník	563	152	64	88	126	65	61	285

15-4. Orientační hodnota staveb podle okresů v roce 2022
Approximate value of constructions by District in 2022

v mil. Kč — *CZK million*

Kraj, okresy *Region*, *District*	Orientační hodnota staveb celkem *Approximate value of constructions, total*	v tom						
		budovy *Buildings*						inženýrské stavby *Civil engineering works*
		bytové *Residential*			nebytové *Non-residential*			
		celkem *Total*	nová výstavba *New construction*	změna dokončených staveb *Modifications to completed buildings*	celkem *Total*	nová výstavba *New construction*	změna dokončených staveb *Modifications to completed buildings*	
Středočeský kraj	**70 884**	**33 102**	**27 226**	**5 876**	**23 097**	**14 016**	**9 081**	**14 685**
Benešov	5 187	2 812	2 185	627	1 037	537	500	1 338
Beroun	6 571	3 440	2 999	441	2 276	1 399	877	855
Kladno	6 503	2 435	2 046	389	2 462	1 438	1 024	1 606
Kolín	6 537	3 013	2 654	359	2 090	1 670	420	1 434
Kutná Hora	4 020	1 667	1 219	448	971	572	399	1 382
Mělník	6 351	2 152	1 637	515	3 103	782	2 321	1 096
Mladá Boleslav	7 362	2 474	2 003	471	3 648	2 124	1 524	1 240
Nymburk	4 440	2 687	2 263	424	946	500	446	807
Praha-východ	10 121	5 692	5 186	506	2 427	2 063	364	2 002
Praha-západ	7 646	4 110	3 170	940	2 209	1 797	412	1 327
Příbram	4 537	2 093	1 552	541	1 328	927	401	1 116
Rakovník	1 609	527	312	215	600	207	393	482

STAVEBNICTVÍ, BYTOVÁ VÝSTAVBA

CONSTRUCTION, HOUSING CONSTRUCTION

15-5. Bytová výstavba podle okresů v roce 2022
Housing construction by District in 2022

Kraj, okresy ***Region***, *District*	Byty celkem *Dwellings, total*	v tom: nová výstavba *New construction*	v tom: změna dokončených staveb *Modifications to completed buildings*	z toho: v nových rodinných domech *in new family houses*	z toho: v nových bytových domech *in new multi--dwelling buildings*	z toho: v nebytových budovách *in non--residential buildings*
	Zahájené byty			*Dwellings started*		
Středočeský kraj	**7 551**	**6 771**	**780**	**4 516**	**2 027**	**339**
Benešov	492	470	22	397	72	3
Beroun	930	876	54	368	508	-
Kladno	590	511	79	427	80	4
Kolín	1 063	995	68	296	519	183
Kutná Hora	434	304	130	194	110	57
Mělník	494	421	73	385	35	10
Mladá Boleslav	518	465	53	370	93	12
Nymburk	587	524	63	342	182	12
Praha-východ	1 234	1 176	58	816	328	18
Praha-západ	686	623	63	573	50	4
Příbram	422	341	81	283	50	20
Rakovník	101	65	36	65	-	16
	Dokončené byty			*Dwellings completed*		
Středočeský kraj	**7 889**	**7 137**	**752**	**5 200**	**1 916**	**96**
Benešov	355	339	16	339	-	1
Beroun	607	532	75	364	167	1
Kladno	743	612	131	402	206	17
Kolín	559	514	45	321	192	3
Kutná Hora	331	321	10	200	116	7
Mělník	511	417	94	346	70	25
Mladá Boleslav	539	492	47	405	87	5
Nymburk	821	742	79	331	409	2
Praha-východ	1 737	1 660	77	1 324	333	14
Praha-západ	1 061	1 004	57	753	249	14
Příbram	502	402	100	324	77	6
Rakovník	123	102	21	91	10	1

STAVEBNICTVÍ, BYTOVÁ VÝSTAVBA

CONSTRUCTION, HOUSING CONSTRUCTION

15-6. Dokončené byty podle materiálu hlavních nosných prvků, energetické náročnosti budovy a okresů v roce 2022

Dwellings completed by main supporting element material and energy performance of the building broken down by District in 2022

Kraj, okresy ***Region***, *District*	Byty celkem *Dwellings, total*	v tom materiál hlavních nosných prvků *by main supporting element material*				Byty v nových budovách *Dwellings in new buildings*	v tom energetická náročnost budovy *by energy performance of the building*		
		zděné (cihly, tvárnice) *brick (cement brick / block)*	panely a monolity (mimo dřevo) *panels and monoliths (excl. wood)*	dřevěné *timber*	jiné materiály vč. kombinací *other material, incl. combi-nations*		A mimořádně úsporná *Extremely energy efficient*	B velmi úsporná *Very energy efficient*	C úsporná *Energy efficient*
Středočeský kraj	**7 889**	**6 759**	**452**	**607**	**71**	**7 137**	**476**	**4 690**	**1 971**
Benešov	355	305	4	44	2	339	27	206	106
Beroun	607	494	64	43	6	532	73	375	84
Kladno	743	690	6	46	1	612	31	463	118
Kolín	559	465	52	39	3	514	11	365	138
Kutná Hora	331	282	-	45	4	321	15	249	57
Mělník	511	442	25	22	22	417	10	270	137
Mladá Boleslav	539	428	23	85	3	492	94	282	116
Nymburk	821	656	135	30	-	742	18	636	88
Praha-východ	1 737	1 504	98	124	11	1 660	108	926	626
Praha-západ	1 061	979	12	68	2	1 004	54	570	380
Příbram	502	423	32	44	3	402	26	279	97
Rakovník	123	91	1	17	14	102	9	69	24

31. Bytová výstavba ve Středočeském kraji
Housing construction in the Středočeský *Region*

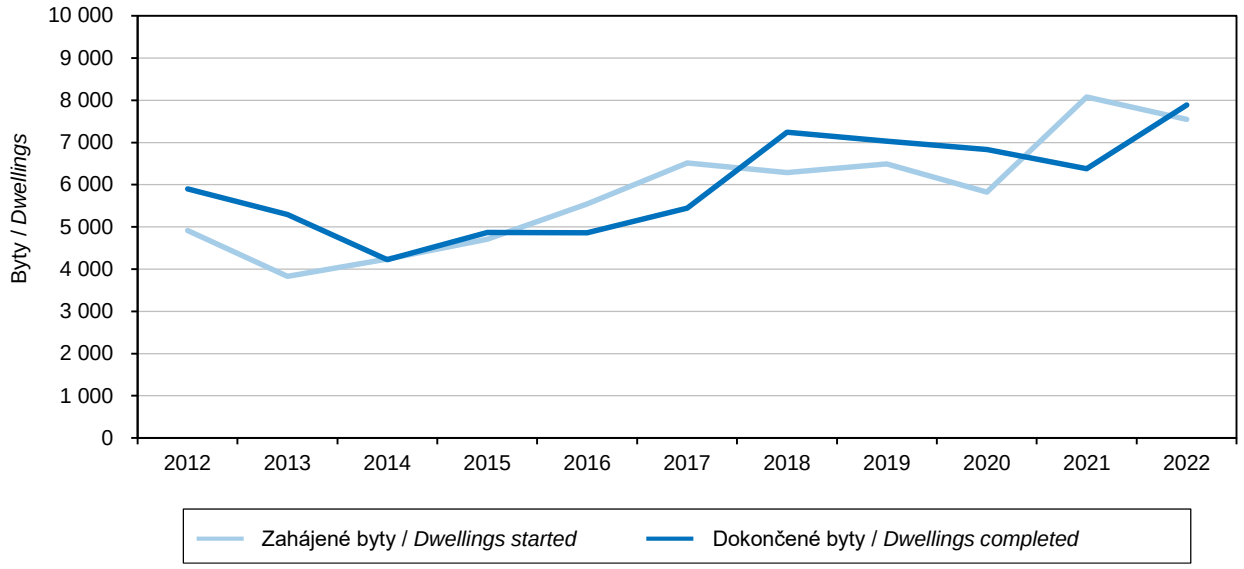

CESTOVNÍ RUCH *TOURISM*

16-1. Vybrané údaje o cestovním ruchu ve Středočeském kraji
Selected data on tourism in the Středočeský *Region*

	2020	2021	2022	
Satelitní účet cestovního ruchu				***Tourism Satellite Account***
Hrubá přidaná hodnota (mil. Kč)	8 250	8 464	.	*Gross value added (CZK mil.)*
Zaměstnané osoby	21 196	20 910	.	*Employed persons*
Kapacita hromadných ubytovacích zařízení				***Capacity of collective accommodation establishments***
Zařízení	825	849	843	*Establishments*
Pokoje	15 412	15 467	15 922	*Rooms*
Lůžka	40 674	41 015	41 829	*Bed places*
Místa pro stany a karavany	5 889	5 537	5 456	*Places for tents and caravans*
Návštěvnost hromadných ubytovacích zařízení				***Number of guests in collective accommodation establishments***
Hosté	693 980	781 785	1 157 837	*Guests*
z toho nerezidenti	76 321	78 881	201 664	*Non-residents*
Přenocování	1 822 817	2 028 714	2 781 158	*Overnight stays*
z toho nerezidenti	191 246	205 000	451 219	*Non-residents*
Průměrný počet přenocování	2,6	2,6	2,4	*Average number of overnight stays*
z toho nerezidenti	2,5	2,6	2,2	*Non-residents*
Průměrná doba pobytu (dny)	3,6	3,6	3,4	*Average length of stay (days)*
z toho nerezidenti	3,5	3,6	3,2	*Non-residents*
Čisté využití lůžek[1] (%)	23,7	22,7	26,9	*Net occupancy rate of bed places [1] (%)*
Využití pokojů[1] (%)	28,7	27,1	32,1	*Occupancy rate of rooms [1] (%)*
Konference v hromadných ubytovacích zařízeních[2]				***Conferences in collective accommodation establishments [2]***
Akce	298	258	694	*Conferences (events)*
Účastníci konferencí	26 366	25 174	54 888	*Participants in conferences*
Delší cesty rezidentů na území Středočeského kraje[3]				***Long trips of residents in the Středočeský Region [3]***
Uskutečněné cesty (tis.)	1 375	1 924	1 227	*Trips (thous.)*
Přenocování (tis.)	13 930	17 560	10 720	*Overnight stays (thous.)*
Průměrný počet přenocování	10,1	9,1	8,7	*Average number of overnight stays*
Kratší cesty rezidentů na území Středočeského kraje[3]				***Short trips of residents in the Středočeský Region [3]***
Uskutečněné cesty (tis.)	2 394	3 096	3 221	*Trips (thous.)*
Přenocování (tis.)	4 811	6 067	6 019	*Overnight stays (thous.)*
Průměrný počet přenocování	2,0	2,0	1,9	*Average number of overnight stays*

[1] u hotelů a penzionů
[2] akce od 50 účastníků
[3] údaje z výběrového šetření cestovního ruchu

[1] for hotels and boarding houses
[2] conferences with 50+ participants
[3] tourism sample survey data

16-2. Kapacita a návštěvnost hromadných ubytovacích zařízení cestovního ruchu podle kategorie ve Středočeském kraji v roce 2022

Capacity of and number of guests in collective tourist accommodation establishments by category in the Středočeský *Region in 2022*

	Kapacita hromadných ubytovacích zařízení *Capacity of collective accommodation establishments*			Hosté *Guests*		Přenocování *Overnight stays*		
	zařízení *Establish-ments*	pokoje *Rooms*	lůžka *Bed places*	celkem *Total*	z toho nerezidenti *Non-residents*	celkem *Total*	z toho nerezidenti *Non-residents*	
Celkem	**843**	**15 922**	**41 829**	**1 157 837**	**201 664**	**2 781 158**	**451 219**	***Total***
v tom:								
hotely *****	2	i. d.	i. d.	i. d.	i. d.	i. d.	i. d.	*Hotels ******
hotely, motely, botely ****	64	2 624	5 785	300 383	83 095	643 420	194 536	*Hotels, motels, botels **** *
hotely, motely, botely ***	153	4 030	9 127	343 757	67 489	763 901	141 619	*Hotels, motels, botels *** *
hotely, motely, botely **	20	511	1 285	34 215	6 669	78 582	17 175	*Hotels, motels, botels ** *
hotely, motely, botely *	7	i. d.	i. d.	i. d.	i. d.	i. d.	i. d.	*Hotels, motels, botels * *
hotely garni	15	287	611	19 412	2 229	34 425	5 021	*Hotels garni*
penziony	332	3 386	8 724	217 820	25 527	448 875	50 037	*Boarding houses*
kempy	72	1 038	3 567	106 161	7 842	292 197	21 622	*Tourist campsites*
chatové osady	38	710	2 695	18 741	901	80 227	1 915	*Holiday dwellings*
turistické ubytovny	45	752	2 234	22 043	1 388	71 117	3 410	*Hostels*
ostatní zařízení jinde nespecifikovaná	95	2 359	7 272	78 421	2 820	338 755	9 000	*Other establishments n.e.s.*

32. Hromadná ubytovací zařízení podle počtu lůžek a krajů v roce 2022

Collective accommodation establishments by number of beds and by Region in 2022

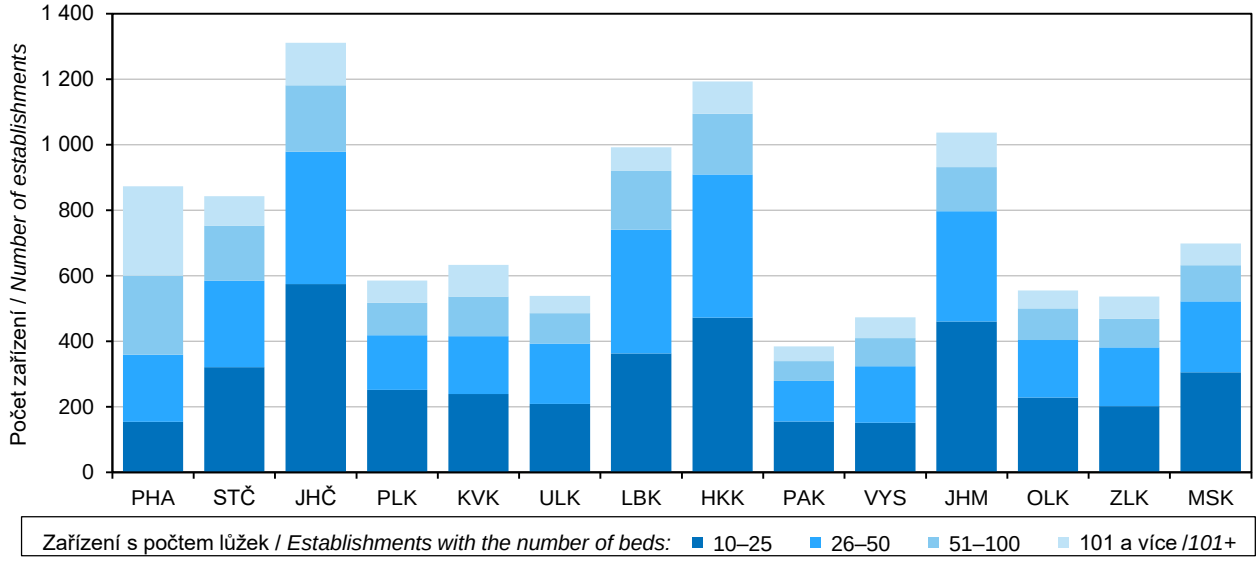

CESTOVNÍ RUCH *TOURISM*

16-3. Nerezidenti v hromadných ubytovacích zařízeních cestovního ruchu podle zemí ve Středočeském kraji v roce 2022
Non-residents in collective tourist accommodation establishments by country in the Středočeský *Region in 2022*

	Nerezidenti *Non-residents*	Přenocování *Overnight stays*	Průměrný počet přenocování *Average number of overnight stays*	Průměrná doba pobytu (dny) *Average length of stay (days)*	
Celkem	**201 664**	**451 219**	**2,2**	**3,2**	***Total***
v tom:					
Evropa[1)]	**189 641**	**418 737**	**2,2**	**3,2**	***Europe***[1)]
z toho:					
Belgie	2 467	6 131	2,5	3,5	*Belgium*
Bulharsko	1 239	2 801	2,3	3,3	*Bulgaria*
Dánsko	2 620	6 584	2,5	3,5	*Denmark*
Finsko	1 117	2 842	2,5	3,5	*Finland*
Francie	4 350	10 471	2,4	3,4	*France*
Chorvatsko	1 084	3 356	3,1	4,1	*Croatia*
Irsko	442	1 007	2,3	3,3	*Ireland*
Itálie	4 121	10 476	2,5	3,5	*Italy*
Litva	2 711	4 371	1,6	2,6	*Lithuania*
Maďarsko	4 942	10 365	2,1	3,1	*Hungary*
Německo	63 188	143 565	2,3	3,3	*Germany*
Nizozemsko	5 877	13 753	2,3	3,3	*Netherlands*
Norsko	918	1 791	2,0	3,0	*Norway*
Polsko	16 206	33 802	2,1	3,1	*Poland*
Portugalsko	554	1 547	2,8	3,8	*Portugal*
Rakousko	11 462	23 726	2,1	3,1	*Austria*
Rumunsko	2 819	6 395	2,3	3,3	*Romania*
Rusko	1 581	3 227	2,0	3,0	*Russian Federation*
Řecko	619	1 557	2,5	3,5	*Greece*
Slovensko	34 454	69 042	2,0	3,0	*Slovakia*
Slovinsko	1 089	2 105	1,9	2,9	*Slovenia*
Španělsko	2 342	6 249	2,7	3,7	*Spain*
Švédsko	2 094	4 667	2,2	3,2	*Sweden*
Švýcarsko	1 963	4 722	2,4	3,4	*Switzerland*
Turecko	1 008	3 343	3,3	4,3	*Türkiye*
Ukrajina	11 023	23 696	2,1	3,1	*Ukraine*
Velká Británie a Severní Irsko	4 137	10 085	2,4	3,4	*United Kingdom of Great Britain and Northern Ireland*
Afrika	**380**	**1 012**	**2,7**	**3,7**	***Africa***
Amerika	**5 177**	**12 591**	**2,4**	**3,4**	***America***
z toho:					
Kanada	689	1 993	2,9	3,9	*Canada*
Spojené státy	3 291	7 256	2,2	3,2	*United States of America*
Asie	**6 006**	**17 886**	**3,0**	**4,0**	***Asia***
z toho:					
Čína	661	1 776	2,7	3,7	*China*
Indie	584	1 914	3,3	4,3	*India*
Izrael	1 805	6 971	3,9	4,9	*Israel*
Japonsko	457	1 615	3,5	4,5	*Japan*
Korejská republika	769	1 452	1,9	2,9	*Korea (the Republic of)*
Saúdská Arábie	113	254	2,2	3,2	*the Kingdom of Saudi Arabia*
Austrálie a Oceánie	**460**	**993**	**2,2**	**3,2**	***Australia and Oceania***

[1)] vč. asijské části Ruska a Turecka

[1)] *including the Asian parts of the Russian Federation and Türkiye*

CESTOVNÍ RUCH — *TOURISM*

16-4. Kapacita a návštěvnost hromadných ubytovacích zařízení cestovního ruchu podle okresů v roce 2022
Capacity of and number of guests in collective tourist accommodation establishments by District in 2022

Kraj, okresy ***Region***, *District*	Kapacita hromadných ubytovacích zařízení *Capacity of collective accommodation establishments*			Hosté *Guests*		Přenocování *Overnight stays*	
	zařízení *Establish-ments*	pokoje *Rooms*	lůžka *Bed places*	celkem *Total*	z toho nerezidenti *Non--residents*	celkem *Total*	z toho nerezidenti *Non--residents*
Středočeský kraj	**843**	**15 922**	**41 829**	**1 157 837**	**201 664**	**2 781 158**	**451 219**
Benešov	117	2 342	6 440	[1] 172 408	[1] 23 573	[1] 422 295	[1] 54 969
Beroun	54	860	2 077	[1] 72 395	[1] 16 798	[1] 146 240	[1] 36 774
Kladno	25	563	1 385	36 178	6 075	73 630	13 837
Kolín	34	492	1 201	[1] 37 821	[1] 9 354	[1] 77 893	[1] 20 748
Kutná Hora	72	1 293	3 436	[1] 105 292	[1] 15 139	[1] 220 361	[1] 29 096
Mělník	54	1 050	2 752	[1] 77 003	[1] 13 325	[1] 167 607	[1] 25 765
Mladá Boleslav	82	1 367	3 701	[1] 74 987	[1] 19 263	[1] 188 650	[1] 47 272
Nymburk	69	1 648	3 473	126 721	13 908	403 949	36 268
Praha-východ	77	1 653	4 066	[1] 156 915	[1] 46 950	[1] 320 566	[1] 103 488
Praha-západ	75	1 203	2 905	[1] 87 896	[1] 20 514	[1] 178 013	[1] 42 739
Příbram	128	2 367	6 923	142 737	11 824	405 083	29 349
Rakovník	56	1 084	3 470	[1] 67 484	[1] 4 941	[1] 176 871	[1] 10 914

[1] méně spolehlivý údaj

[1] *The piece of data is deemed less reliable.*

33. Hosté (rezidenti, nerezidenti) v hromadných ubytovacích zařízeních podle krajů
Guests (residents, non-residents) in collective accommodation establishments by Region

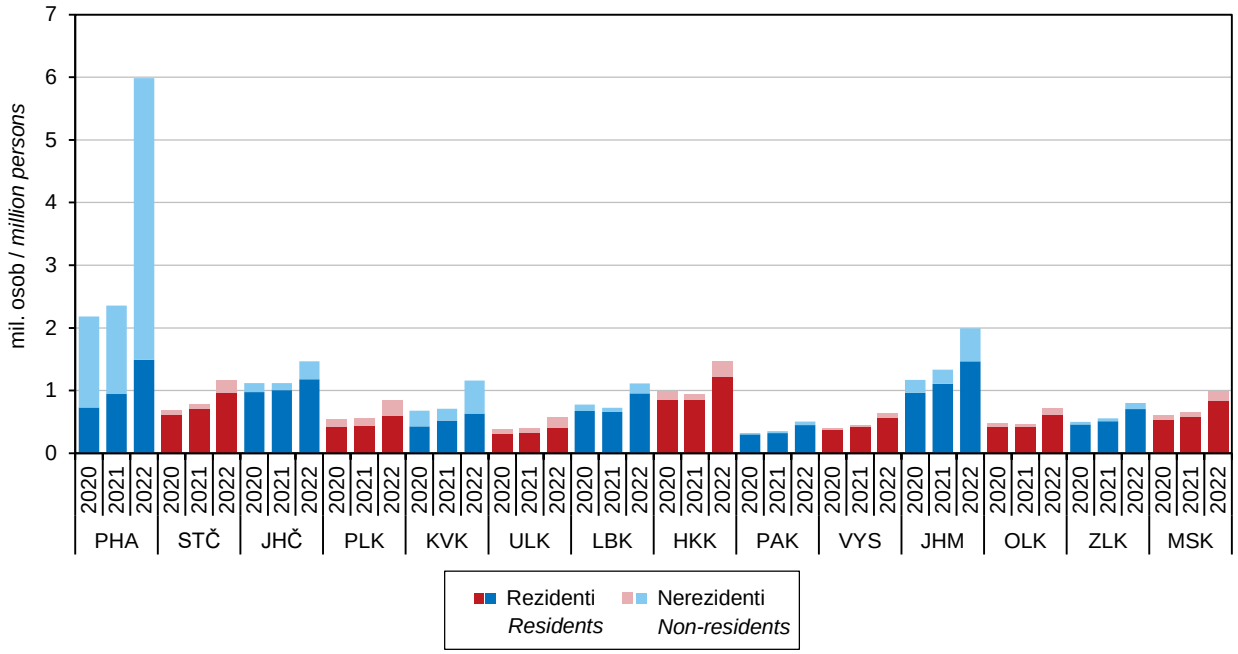

DOPRAVA *TRANSPORT*

17-1. Vybrané údaje o dopravě ve Středočeském kraji
Selected data on transport in the Středočeský *Region*

Zdroj: Ministerstvo dopravy — *Source: Ministry of Transport*

	2020	2021	2022	
Délka silnic a dálnic (km) (stav k 1. 1. následujícího roku)	**9 647**	**9 645**	**9 656**	***Length of roads and motorways as at 1 January of the following year (km)***
dálnice	361	361	361	*Motorways*
I. třídy	194	194	194	*Class I motorways*
II. třídy	167	167	167	*Class II motorways*
silnice	9 285	9 284	9 295	*Roads*
I. třídy	669	669	673	*Class I roads*
II. třídy	2 387	2 388	2 395	*Class II roads*
III. třídy	6 229	6 227	6 227	*Class III roads*
Motorová vozidla (stav k 31. 12.)				***Motor vehicles as at 31 December***
Osobní automobily včetně dodávkových	800 800	809 595	841 924	*Passenger cars, including vans*
Nákladní automobily	100 386	101 628	104 903	*Lorries*
Silniční tahače	681	669	654	*Road tractors*
Návěsy	6 628	6 313	5 950	*Semi-trailers*
Autobusy a mikrobusy	2 824	2 956	3 099	*Buses, coaches, and minibuses*
Motocykly	171 322	176 827	186 122	*Motorcycles*
Silniční nákladní doprava (tis. t)				***Road freight transport (thous. t)***
Vývoz věcí do jiných krajů	23 243	23 179	23 941	*Exports of goods to other Regions*
Dovoz věcí z jiných krajů	22 472	21 998	24 953	*Imports of goods from other Regions*
Přeprava věcí v rámci kraje	50 219	55 068	53 083	*Transport of goods within the Region*
Veřejná autobusová doprava				***Public bus transport***
Přeprava cestujících v rámci kraje[1] (tis. osob)	48 077	40 620	52 775	*Passenger transport within the Region[1] (thous. persons)*
Městská hromadná doprava				***Urban public passenger transport***
Přeprava cestujících celkem (mil. osob)	12,0	12,4	15,1	*Passenger transport, total (mil. persons)*
autobusy	12,0	12,4	15,1	*Buses*
Železniční doprava				***Rail transport***
Provozní délka železničních tratí (km) (stav k 31. 12.)	.	1 459	1 450	*Length of operated railway lines as at 31 December (km)*
Vývoz věcí do jiných krajů (tis. t)	2 282	2 533	2 543	*Exports of goods to other Regions (thous. t)*
Dovoz věcí z jiných krajů (tis. t)	4 299	4 878	3 615	*Imports of goods from other Regions (thous. t)*
Přeprava věcí v rámci kraje (tis. t)	415	427	324	*Transport of goods within the Region (thous. t)*
Výjezdy cestujících do jiných krajů (tis. osob)	10 138	10 399	12 593	*Departures of passengers to other Regions (thous. persons)*
Příjezdy cestujících z jiných krajů (tis. osob)	10 261	10 492	12 758	*Arrivals of passengers from other Regions (thous. persons)*
Přeprava cestujících v rámci kraje (tis. osob)	5 838	5 865	6 527	*Passenger transport within the Region (thous. persons)*
Vodní doprava				***Inland waterway transport***
Délka splavných vodních cest pro pravidelnou dopravu (km) (stav k 31. 12.)	237	237	237	*Length of navigable inland waterways regularly used for transport as at 31 December (km)*
Vývoz věcí do jiných krajů (tis. t)	3	2	1	*Exports of goods to other Regions (thous. t)*
Dovoz věcí z jiných krajů (tis. t)	29	37	11	*Imports of goods from other Regions (thous. t)*
Přeprava věcí v rámci kraje (tis. t)	140	57	91	*Transport of goods within the Region (thous. t)*

[1] vnitrostátní linková doprava ve veřejném zájmu a linková doprava ostatní

[1] *national public bus transport lines operated in the public interest, including other bus lines*

17-2. Délka silnic a dálnic podle okresů k 1. 1. 2023

Length of roads and motorways by District as at 1 January 2023

Zdroj: Ředitelství silnic a dálnic ČR
Source: Road and Motorway Directorate of the CR

v km
Kilometres

Kraj, okresy ***Region***, *District*	Délka silnic a dálnic *Length of roads and motorways*	v tom						
		dálnice *Motorways*			silnice *Roads*			
		celkem *Total*	v tom		celkem *Total*	v tom		
			I. třídy *Class I*	II. třídy *Class II*		I. třídy *Class I*	II. třídy *Class II*	III. třídy *Class III*
Středočeský kraj	**9 656**	**361**	**194**	**167**	**9 295**	**673**	**2 395**	**6 227**
Benešov	1 213	48	48	-	1 165	55	347	764
Beroun	695	35	35	-	660	-	153	506
Kladno	811	33	-	33	778	76	170	532
Kolín	762	10	10	-	752	73	136	543
Kutná Hora	895	-	-	-	895	59	224	612
Mělník	610	17	17	-	594	74	146	374
Mladá Boleslav	917	51	-	51	865	65	222	579
Nymburk	742	34	34	-	708	59	206	444
Praha-východ	810	57	43	14	752	36	185	531
Praha-západ	581	39	7	31	542	12	153	378
Příbram	963	24	-	24	939	108	256	575
Rakovník	657	13	-	13	644	57	198	389

34. Hustota silnic a dálnic na 1 kilometr čtvereční podle krajů k 1. 1. 2023

Density of roads and motorways per square kilometre by Region as at 1 January 2023

Zdroj: Ředitelství silnic a dálnic ČR
Source: Road and Motorway Directorate of the CR

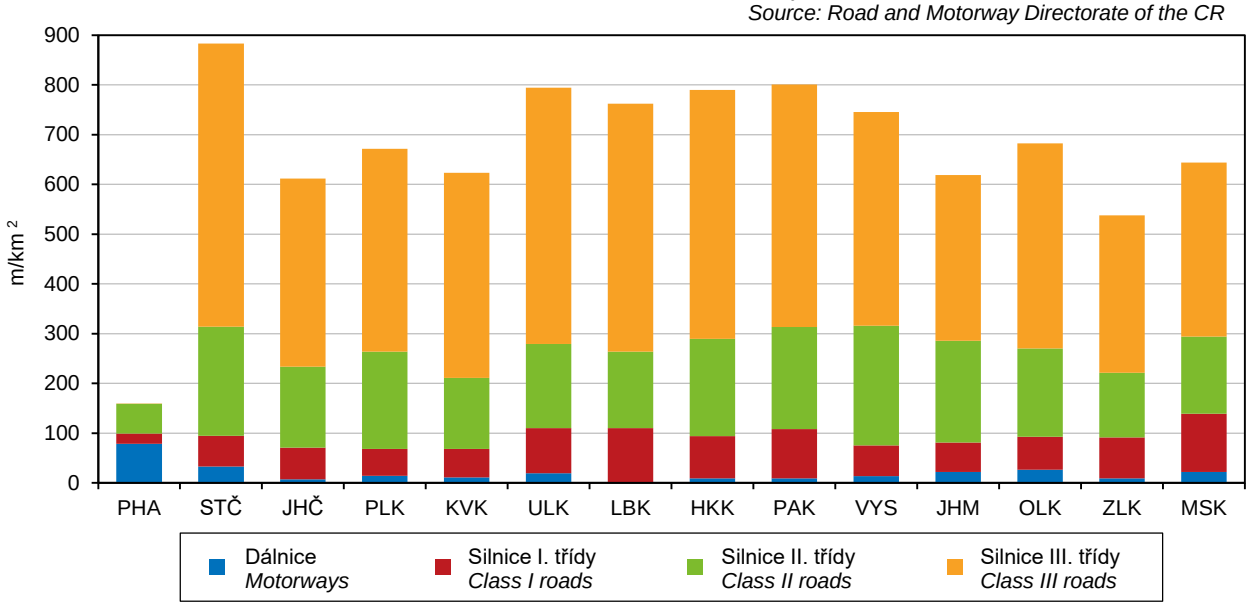

17-3. Délka místních komunikací podle funkčních tříd a okresů v roce 2021
Length of local roads by function (class) and by District in 2021

Kraj, okresy ***Region***, *District*	Návratnost[1)] (%) *Response rate [1)] (%)*	Délka místních komunikací (km) *Length of local roads (km)*	v tom podle funkční třídy *by function (class)*			
			A	B	C	D
			rychlostní komunikace *High-speed roads*	sběrné komunikace *Collector roads*	městské třídy, obslužné komunikace *Urban avenues and service roads*	pěší a obytné zóny, cyklo-stezky, stezky pro pěší *Pedestrian and residential areas (paths and roads), cycle tracks, footpaths*
Středočeský kraj	**98,1**	**16 285**	**57**	**1 327**	**10 456**	**4 445**
Benešov	99,1	1 552	-	176	1 135	241
Beroun	100,0	1 021	2	44	721	254
Kladno	99,0	2 310	33	78	1 011	1 188
Kolín	97,8	1 225	10	86	910	219
Kutná Hora	100,0	931	-	74	683	174
Mělník	98,6	1 095	-	33	616	446
Mladá Boleslav	96,7	1 060	1	62	722	275
Nymburk	96,5	1 336	5	36	700	595
Praha-východ	97,3	1 833	1	273	1 229	330
Praha-západ	93,7	1 687	-	184	1 176	327
Příbram	99,2	1 638	-	261	1 122	255
Rakovník	98,8	597	5	20	431	141

[1)] podíl obcí, které vrátily vyplněný výkaz, na celkovém počtu obcí

[1)] *The proportion of municipalities, which returned the completed questionnaire (report) in the total number of municipalities.*

INFORMAČNÍ SPOLEČNOST *INFORMATION SOCIETY*

18-1. Internetová infrastruktura v pevné síti ve Středočeském kraji
Fixed broadband Internet infrastructure in the Středočeský *Region*

v tisících *Thousand*

	2020	2021	2022	
Instalované pevné přípojky k internetu celkem	**791,8**	**795,7**	**958,9**	***Fixed broadband lines, total***
aktivní (používané)	227,5	236,0	248,9	*Active (subscriber)*
neaktivní	564,2	559,7	710,1	*Inactive*
podle použité technologie				*by technology used*
vedení xDSL	528,0	530,2	663,9	*xDSL line*
kabelová TV	98,9	100,0	100,9	*Cable TV*
optická síť	164,9	165,5	194,1	*Optical fibre network*
Aktivní internetové přípojky používané domácnostmi celkem	**187,5**	**193,8**	**205,8**	***Active (subscriber) fixed broadband lines of households, total***
přes pevnou telefonní síť (vedení xDSL)	110,2	113,8	116,2	*via fixed telephone network (xDSL line)*
přes kabelovou síť (CATV)	27,9	28,3	27,8	*via cable network (CATV)*
přes optickou síť (FTTB/H)	49,3	51,7	61,8	*via optical fibre network (FTTB/H)*

18-2. Informační technologie v domácnostech ve Středočeském kraji
Information technologies in households in the Středočeský *Region*

v procentech[1)] *Percentage [1)]*

	2020	2021	2022	
Počítač celkem	**80,5**	**80,5**	**81,0**	***Computer total***
stolní počítač	35,1	32,7	32,8	*Desktop*
notebook	65,5	67,2	68,1	*Laptop*
tablet	34,9	37,7	42,0	*Tablet*
Internet celkem	**83,1**	**83,9**	**85,2**	***Internet access, total***
WiFi router	68,6	74,4	75,0	*Wi-Fi router*

[1)] podíl z počtu domácností v kraji; tříleté klouzavé průměry

[1)] *percentage of all households in the Region; three-year moving averages*

35. Uživatelé internetu ve věku 16 let a více podle krajů v roce 2022*)
Internet users aged 16+ years by Region in 2022)*

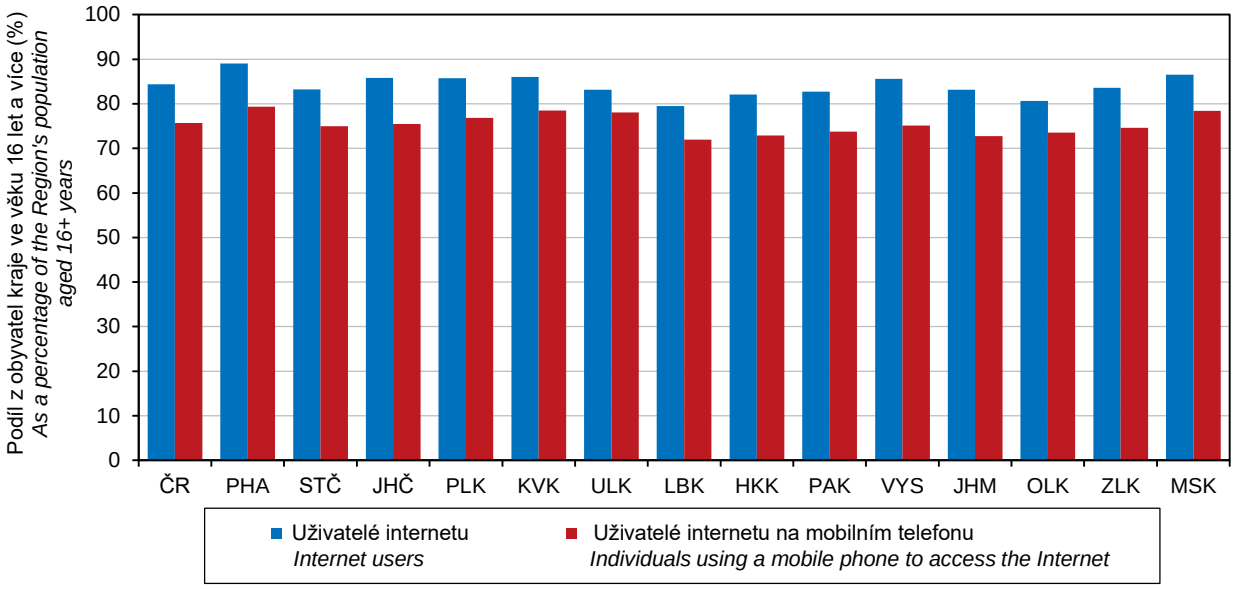

*) průměr z hodnot roku 2021, 2022 a 2023

*) *an average from the values for 2021, 2022, and 2023*

18-3. Uživatelé internetu ve věku 16 a více let ve Středočeském kraji
Internet users aged 16+ years in the Středočeský *Region*

v procentech[1)] *Percentage [1)]*

	2020	2021	2022	
Celkem	**81,8**	**81,3**	**83,2**	***Total***
používající internet každý den	73,4	73,8	75,5	*Daily internet users*
Na mobilním telefonu	68,6	70,6	74,9	***On a Mobile phone***
přes Wi-Fi	65,8	67,9	72,9	*via Wi-Fi*
přes mobilní data	61,5	65,5	70,8	*via mobile data*
Činnosti prováděné na internetu				***Activities done on the Internet***
posílání/přijímání e-mailů	78,7	77,8	79,6	*Sending/receiving e-mails*
zasílání zpráv přes chat	59,5	62,6	68,2	*Using instant messaging*
nakupování	63,7	65,1	66,0	*Shopping*
internetové bankovnictví	65,0	67,9	71,5	*Internet banking*
přístup na sociální sítě	53,4	54,1	57,4	*Social networking*
čtení zpravodajství	75,7	74,3	77,6	*Reading online news*
poslech hudby (celkem)	43,3	44,0	45,3	*Listening to music (total)*
poslech placené hudby	2,7	3,2	4,4	*Listening to music for a charge*
sledování filmů a videí (celkem)	55,2	59,7	65,1	*Watching films or videos (total)*
sledování placených filmů	5,4	8,3	15,2	*Watching films for a charge*
Vyhledávání informací o:				***Searching information about***
zboží a službách	74,1	73,0	75,2	*Goods and services*
zdraví	57,9	57,5	58,4	*Health*

[1)] podíl z počtu obyvatel kraje ve věku 16 a více let; tříleté klouzavé průměry

[1)] as a percentage of the Region's population aged 16+ years; three-year moving averages

18-4. ICT odborníci a studenti ve Středočeském kraji
ICT specialists and students in the Středočeský *Region*

	2020	2021	2022	
ICT odborníci				***ICT specialists***
tis. fyzických osob[1)]	30,4	32,4	.	*Thousand persons, headcount [1)]*
podíl na zaměstnaných v kraji celkem (%)	4,4	4,7	.	*As percentage of the total employment in the Region*
průměrná hrubá měsíční mzda (Kč)	52 268	58 447	65 806	*Average gross monthly wage (CZK)*
poměr k průměrné mzdě v kraji celkem (%)	135,2	144,0	151,2	*Ratio to the total average gross monthly wage in the Region (%)*
Studenti ICT oborů vysokých škol celkem[2)]	**1 958**	**1 967**	**2 092**	***University students of ICT fields of education, total [2)]***
podle studijního programu				*Study programme*
bakalářský	1 448	1 445	1 566	*Bachelor study programme*
magisterský	452	457	464	*Master study programme*
doktorský	58	67	63	*Doctoral study programme*
Absolventi ICT oborů vysokých škol celkem[2)]	**359**	**375**	**312**	***University graduates from ICT fields of education, total [2)]***
podle studijního programu				*Study programme*
bakalářský	194	231	186	*Bachelor study programme*
magisterský	161	143	124	*Master study programme*
doktorský	4	1	2	*Doctoral study programme*

[1)] tříleté klouzavé průměry

[2)] dle místa trvalého bydliště

[1)] three-year moving averages

[2)] according to the place of permanent residence

18-5. Informační technologie ve školách a v ordinacích lékaře ve Středočeském kraji
Information technologies in schools and surgeries of physicians in the Středočeský *Region*

	2020	2021	2022	
Počítače na základních školách (počet na 100 žáků)				***Personal computers in basic schools (number of PCs per 100 pupils)***
na 1. stupni základních škol celkem	23,5	27,4	29,2	*at the first stage of basic schools, total*
stolní	12,2	12,2	11,6	*Desktop PCs*
přenosné (notebooky a tablety)	11,3	15,2	17,6	*Portable PCs*
na 2. stupni základních škol celkem	30,8	34,1	36,0	*at the second stage of basic schools, total*
stolní	16,9	16,3	15,0	*Desktop PCs*
přenosné (notebooky a tablety)	13,9	17,8	21,0	*Portable PCs*
Samostatné ordinace lékařů[1] (%)				***Independent surgeries of physicians [1] (%)***
mající:				*with*
připojení k internetu	95,9	95,9	95,8	*connection to the Internet*
webové stránky	49,2	54,0	55,9	*website*
nabízející přes webové stránky				*offering via their website to make*
online objednání	20,7	22,5	23,9	*online appointment*
online konzultaci	17,8	18,3	20,5	*online consultation*
s možností e-výpisů pacientů				*generating extracts about patients*
k preventivním prohlídkám či testům	48,4	49,9	50,0	*for routine check-ups and tests*
podle diagnóz	54,3	56,3	55,8	*by diagnosis*
podle laboratorních výsledků	28,9	29,3	32,3	*by laboratory examinations results*
využívající funkce informačních systémů				*using functions of their information systems*
k předepisování léků	73,9	74,7	74,7	*for medical prescription*
k upozornění na lékové interakce	35,9	38,3	38,9	*for drug interaction alerts*
k objednání laboratorních vyšetření a zobrazení výsledků z nich	38,7	40,7	41,9	*to order laboratory tests and to display results of them*
mající zdravotnickou dokumentaci				*storing health records in*
pouze elektronicky	9,5	9,4	10,9	*electronic form only*
pouze papírově	19,8	18,5	17,9	*paper form only*
v kombinované podobě	68,0	69,6	69,1	*paper and electronic form (combined)*

[1] podíl na celkovém počtu samostatných ordinací lékaře, které se zúčastnily šetření

[1] *Percentage of all independent surgeries of physicians of the given type in the Region, which participated in the survey.*

36. Samostatné ordinace lékaře mající počítač, připojení k internetu a vlastní webové stránky podle krajů v roce 2022
Independent surgeries of physicians having a computer, Internet access, and their own website by Region in 2022

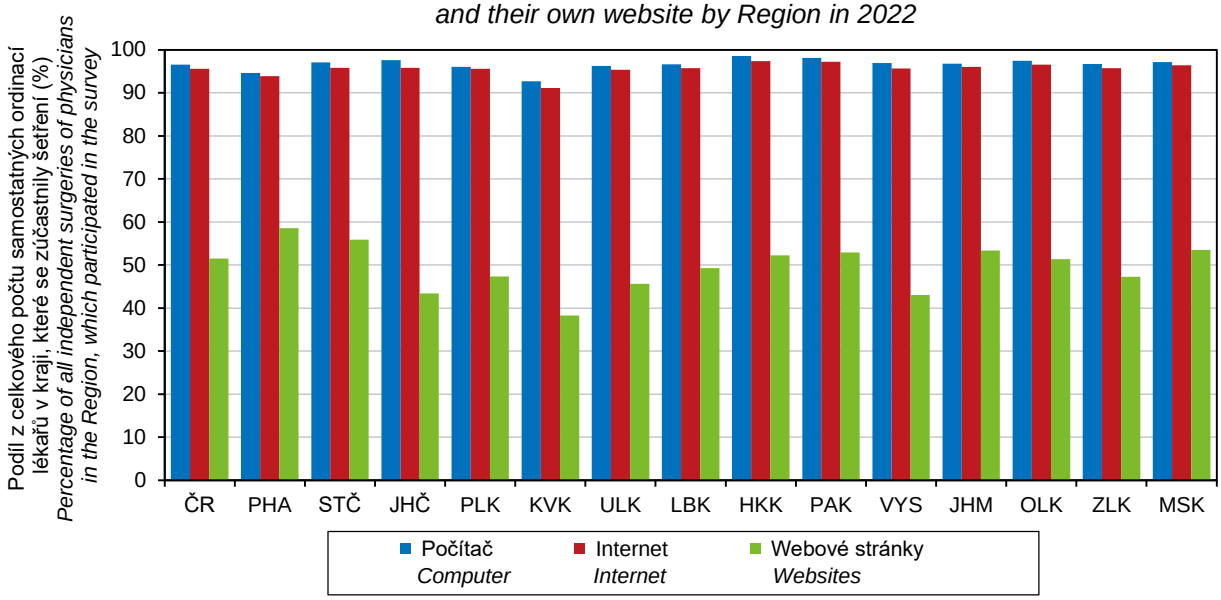

INFORMAČNÍ SPOLEČNOST *INFORMATION SOCIETY*

18-6. Domácnosti s aktivním fixním přístupem k internetu podle okresů v roce 2022

Households with active (subscribed) fixed broadband access to the Internet by District in 2022

Zdroj: Český telekomunikační úřad *Source: Czech Telecommunication Office*

Kraj, okresy *Region*, *District*	Celkem *Total*	Podle typu přístupu *Type of access*				
		pevný přístup podle použité sítě *Fixed wire-based access by network used*				bezdrátový přístup *Fixed wireless access*
		celkem *Total*	přes pevnou telefonní síť (vedení xDSL) *via fixed telephone network (xDSL line)*	přes kabelovou síť (CATV) *via cable network (CATV)*	přes optickou síť (FTTB/H) *via optical fibre network (FTTB/H)*	
	v tisících *Thousand*					
Středočeský kraj	**406,2**	**205,8**	**116,2**	**27,8**	**61,8**	**200,4**
Benešov	32,1	12,0	7,2	0,2	4,7	20,1
Beroun	28,7	12,9	9,0	1,7	2,1	15,9
Kladno	50,4	29,9	14,1	8,5	7,3	20,6
Kolín	32,1	13,8	7,4	1,7	4,7	18,3
Kutná Hora	20,3	6,9	4,3	0,5	2,2	13,3
Mělník	31,5	19,6	10,1	5,7	3,8	11,8
Mladá Boleslav	39,8	22,3	8,0	1,3	13,0	17,4
Nymburk	28,9	15,5	9,1	1,1	5,3	13,4
Praha-východ	50,3	23,9	18,1	1,9	4,0	26,4
Praha-západ	42,8	24,3	16,4	0,9	7,0	18,5
Příbram	34,2	16,7	8,0	4,1	4,6	17,5
Rakovník	15,1	7,9	4,4	0,3	3,2	7,2
	na 100 obyvatel *per 100 population*					
Středočeský kraj	**28,2**	**14,3**	**8,1**	**1,9**	**4,3**	**13,9**
Benešov	31,4	11,8	7,1	0,2	4,6	19,6
Beroun	28,6	12,8	9,0	1,7	2,1	15,8
Kladno	29,9	17,7	8,4	5,0	4,3	12,2
Kolín	29,9	12,9	6,9	1,6	4,3	17,0
Kutná Hora	26,0	8,9	5,5	0,7	2,8	17,1
Mělník	27,8	17,4	9,0	5,0	3,4	10,5
Mladá Boleslav	29,7	16,7	6,0	1,0	9,7	13,0
Nymburk	27,4	14,7	8,6	1,0	5,0	12,7
Praha-východ	25,4	12,1	9,1	0,9	2,0	13,3
Praha-západ	27,1	15,3	10,3	0,5	4,4	11,7
Příbram	29,1	14,2	6,8	3,5	3,9	14,9
Rakovník	26,9	14,0	7,8	0,5	5,7	12,8

INFORMAČNÍ SPOLEČNOST *INFORMATION SOCIETY*

18-7. Počítače dostupné žákům na základních školách podle okresů v roce 2022

Computers accessible to pupils in basic schools by District in 2022

Zdroj: Ministerstvo školství, mládeže a tělovýchovy *Source: Ministry of Education, Youth, and Sports*

Kraj, okresy *Region*, *District*	Počet počítačů na 100 žáků *Number of PCs per 100 pupils*					
	na 1. stupni základních škol *At the first stage of basic schools*			na 2. stupni základních škol *At the second stage of basic schools*		
	celkem *Total*	podle typu počítače *Type of computer*		celkem *Total*	podle typu počítače *Type of computer*	
		stolní *Desktop*	přenosné *Portable*		stolní *Desktop*	přenosné *Portable*
Středočeský kraj	**29,2**	**11,6**	**17,6**	**36,0**	**15,0**	**21,0**
Benešov	24,6	13,3	11,3	45,6	17,2	28,4
Beroun	21,5	12,2	9,4	30,6	14,5	16,1
Kladno	23,7	10,3	13,4	43,3	14,1	29,2
Kolín	24,5	12,2	12,3	33,5	14,5	19,1
Kutná Hora	37,1	17,4	19,7	48,9	22,7	26,3
Mělník	20,2	12,1	8,1	34,1	12,9	21,2
Mladá Boleslav	25,8	13,3	12,5	31,8	16,4	15,4
Nymburk	25,7	12,6	13,1	36,2	13,9	22,3
Praha-východ	10,1	7,3	2,9	26,9	11,7	15,1
Praha-západ	9,1	8,9	0,2	28,6	12,4	16,2
Příbram	31,5	16,2	15,3	45,9	21,2	24,7
Rakovník	29,0	12,6	16,4	41,0	16,0	25,1

18-8. Samostatné ordinace lékaře s webovými stránkami podle okresů v roce 2022

Independent surgeries of physicians with a website by District in 2022

Zdroj: Ústav zdravotnických informací a statistiky ČR *Source: Institute of Health Information and Statistics of the CR*

v procentech[1] *Percentage* [1]

Kraj, okresy *Region*, *District*	Celkem *Total*	Podle typu ordinace *by type*					
		praktický lékař *General practitioners*			zubní lékař *Dentists*	gynekolog *Gynecologists*	lékař specialista *Specialists*
		celkem *Total*	pro dospělé *for adults*	pro děti *for children*			
Středočeský kraj	**55,9**	**68,1**	**64,5**	**76,4**	**33,6**	**70,5**	**56,5**
Benešov	44,1	46,0	40,5	61,5	28,6	66,7	51,5
Beroun	62,7	82,6	80,6	86,7	36,8	62,5	64,0
Kladno	58,3	64,4	57,1	79,2	38,3	57,9	65,7
Kolín	55,0	66,7	71,9	56,3	34,4	90,0	46,7
Kutná Hora	54,8	65,2	61,1	80,0	29,6	75,0	55,9
Mělník	61,6	66,0	61,1	78,6	48,4	80,0	61,7
Mladá Boleslav	57,6	69,2	70,5	66,7	39,6	57,1	60,0
Nymburk	48,2	57,4	57,6	57,1	25,0	75,0	52,0
Praha-východ	64,7	77,0	75,0	81,8	41,5	80,0	62,2
Praha-západ	65,6	80,3	70,3	95,8	39,0	50,0	71,2
Příbram	40,9	69,6	65,0	81,3	13,6	72,7	25,0
Rakovník	50,7	66,7	61,1	83,3	22,2	83,3	48,1

[1] podíl na celkovém počtu samostatných ordinací lékaře daného typu v kraji (okrese), které se zúčastnily šetření

[1] *Percentage of all independent surgeries of physicians of the given type in the Region (District), which participated in the survey.*

18-9. Samostatné ordinace lékaře umožňující online objednání přes webový formulář podle okresů v roce 2022

Independent surgeries of physicians enabling to make an appointment using online form by District in 2022

Zdroj: Ústav zdravotnických informací a statistiky ČR
v procentech[1)]

Source: Institute of Health Information and Statistics of the CR
Percentage [1)]

Kraj, okresy ***Region***, *District*	Celkem *Total*	Podle typu ordinace *by type*					
		praktický lékař / *General practitioners*			zubní lékař *Dentists*	gynekolog *Gynecologists*	lékař specialista *Specialists*
		celkem *Total*	pro dospělé *for adults*	pro děti *for children*			
Středočeský kraj	**23,9**	**33,8**	**32,8**	**35,9**	**9,8**	**31,3**	**22,1**
Benešov	18,1	24,0	24,3	23,1	8,6	33,3	15,2
Beroun	30,3	34,8	29,0	46,7	7,9	62,5	38,0
Kladno	20,4	26,0	26,5	25,0	12,8	15,8	20,9
Kolín	27,5	35,4	31,3	43,8	9,4	40,0	30,0
Kutná Hora	18,3	30,4	36,1	10,0	3,7	12,5	14,7
Mělník	29,7	36,0	41,7	21,4	16,1	40,0	29,8
Mladá Boleslav	21,8	32,3	34,1	28,6	14,6	-	18,0
Nymburk	17,0	27,7	24,2	35,7	5,6	62,5	8,0
Praha-východ	27,1	36,5	34,6	40,9	9,8	50,0	22,2
Praha-západ	27,5	39,3	32,4	50,0	9,8	16,7	28,8
Příbram	24,5	41,1	42,5	37,5	9,1	36,4	16,7
Rakovník	25,3	50,0	38,9	83,3	5,6	-	22,2

[1)] podíl na celkovém počtu samostatných ordinací lékaře daného typu v kraji (okrese), které se zúčastnily šetření

[1)] Percentage of all independent surgeries of physicians of the given type in the Region (District), which participated in the survey.

18-10. Samostatné ordinace lékaře používající vybrané funkce ve svých informačních systémech podle okresů v roce 2022

Independent surgeries of physicians using selected functions in their information systems by District in 2022

Zdroj: Ústav zdravotnických informací a statistiky ČR
v procentech[1)]

Source: Institute of Health Information and Statistics of the CR
Percentage [1)]

Kraj, okresy ***Region***, *District*	Samostatné ordinace lékaře celkem *Independent surgeries of physicians, total*				Samostatné ordinace praktického lékaře[2)] *Independent surgeries of practitioners [2)]*			
	výpis pacientů podle: *Generating extracts about patients*		upozornění na lékové interakce *Drug interaction alerts*	objednání labora-torních vyšetření *Ordering of laboratory tests*	výpis pacientů podle: *Generating extracts about patients*		upozornění na lékové interakce *Drug interaction alerts*	objednání labora-torních vyšetření *Ordering of laboratory tests*
	diagnóz *by diagnosis*	labora-torních výsledků *by labora-tory exa-minations results*			diagnóz *by diagnosis*	labora-torních výsledků *by labora-tory exa-minations results*		
Středočeský kraj	**55,8**	**32,3**	**38,9**	**41,9**	**68,0**	**47,3**	**55,9**	**70,6**
Benešov	57,5	36,2	44,9	45,7	76,0	60,0	74,0	84,0
Beroun	55,6	26,8	37,3	40,8	56,5	30,4	54,3	60,9
Kladno	61,7	38,3	48,1	43,2	74,0	57,5	68,5	74,0
Kolín	52,5	28,3	46,7	42,5	58,3	39,6	58,3	68,8
Kutná Hora	59,1	37,4	37,4	37,4	65,2	45,7	54,3	60,9
Mělník	54,3	29,0	34,8	37,7	58,0	42,0	34,0	64,0
Mladá Boleslav	53,5	28,8	42,4	48,2	64,6	44,6	55,4	75,4
Nymburk	52,5	25,5	33,3	34,0	61,7	23,4	44,7	53,2
Praha-východ	57,6	34,1	36,5	48,8	78,4	52,7	52,7	79,7
Praha-západ	53,8	31,3	35,0	41,3	70,5	49,2	55,7	70,5
Příbram	55,3	38,4	32,7	38,4	78,6	66,1	62,5	76,8
Rakovník	52,0	30,7	34,7	41,3	58,3	41,7	45,8	66,7

[1)] podíl na celkovém počtu samostatných ordinací lékaře daného typu v kraji (okrese), které se zúčastnily šetření

[2)] zahrnuje samostatné ordinace praktického lékaře pro dospělé i pro děti a dorost

[1)] Percentage of all independent surgeries of physicians of the given type in the Region (District), which participated in the survey.

[2)] It includes independent surgeries of practitioners for adults as well as for children and adolescents.

VĚDA A VÝZKUM — *SCIENCE AND RESEARCH*

19-1. Základní ukazatele výzkumu a vývoje ve Středočeském kraji
Basic indicators of research and development (R&D) in the Středočeský *Region*

	2020	2021	2022	
Pracoviště VaV celkem	**311**	**316**	**326**	***R&D workplaces, total***
z toho s 10 a více pracovníky ve VaV (FTE)[1]	78	83	83	*with 10+ R&D personnel (FTE)* [1]
podle sektorů provádění:				*by sector of performance*
podnikatelský	285	290	301	*Business enterprise sector*
vládní	15	15	15	*Government sector*
vysokoškolský	6	6	4	*Higher education sector*
soukromý neziskový	5	5	6	*Private non-profit sector*
Pracovníci ve VaV celkem (fyzické osoby – HC)[2]	**9 796**	**9 828**	**10 025**	***R&D personnel, total (headcount, HC)*** [2]
muži	7 370	7 392	7 535	*Males*
ženy	2 426	2 436	2 490	*Females*
Počet pracovníků ve VaV (HC)[2] na 1 000 obyvatel kraje	7,0	7,1	7,0	*Number of R&D personnel (HC)* [2] *per 1 000 population of the Region*
Pracovníci ve VaV celkem (přepočtené osoby – FTE)[1]	**8 398**	**8 385**	**8 584**	***R&D personnel, total (full-time equivalent, FTE)*** [1]
z toho výzkumní pracovníci	3 968	4 020	4 217	*Researchers*
podle sektorů provádění:				*by sector of performance*
podnikatelský	6 028	6 086	6 395	*Business enterprise sector*
vládní	2 118	2 051	1 944	*Government sector*
vysokoškolský	248	242	228	*Higher education sector*
soukromý neziskový	4	7	16	*Private non-profit sector*
Podíl na pracovnících ve VaV (FTE)[1] v ČR celkem (%)	10,4	9,9	10,0	*R&D personnel (FTE)* [1] *as percentage of total R&D personnel (FTE) in the CR*
Podíl pracovníků ve VaV (FTE)[1] ze zaměstnaných v kraji celkem (%)	1,4	1,4	1,4	*R&D personnel (FTE)* [1] *as percentage of all persons employed in the Region*
Výdaje na VaV celkem (mil. Kč)	**14 720**	**15 700**	**17 652**	***R&D expenditure, total (CZK mil.)***
podle druhu:				*by type*
mzdové	7 818	7 983	8 951	*Wages and salaries*
ostatní běžné	5 001	5 882	6 477	*Other current expenditure*
investiční	1 901	1 835	2 224	*Capital (investment) expenditure*
podle sektorů provádění:				*by sector of performance*
podnikatelský	11 171	12 105	13 806	*Business enterprise sector*
vládní	3 133	3 244	3 531	*Government sector*
vysokoškolský	412	345	282	*Higher education sector*
soukromý neziskový	3	6	34	*Private non-profit sector*
podle zdrojů financování:				*by source of funding*
podnikové	10 218	11 175	12 737	*Business enterprise sector*
veřejné domácí	3 529	3 248	3 432	*Government sector – national*
veřejné zahraniční	891	1 186	1 375	*Government sector – from abroad*
ostatní domácí	82	91	108	*Other national*
Podíl na výdajích na VaV v ČR celkem (%)	13,0	12,9	13,2	*R&D expenditure as percentage of total R&D expenditure in the CR*
Podíl výdajů na VaV na regionálním HDP (%)	2,3	2,3	2,3	*R&D expenditure as percentage of regional GDP*
Výdaje na VaV na 1 obyvatele kraje (Kč)	10 571	11 377	12 367	*R&D expenditure per capita in the Region (CZK)*

VaV: výzkum a vývoj

[1] přepočteno na plnou roční pracovní dobu věnovanou VaV činnostem

[2] stav k 31. 12.; fyzické osoby, které se na plný či částečný pracovní úvazek věnují VaV činnostem

R&D: research and development

[1] *recalculated to one year of full-time work (working hours devoted to R&D activities)*

[2] *as at 31 December; natural persons (headcount) performing R&D activities part-time or full-time*

19-2. Výzkum a vývoj v podnikatelském sektoru ve Středočeském kraji
Research and development (R&D) in the business enterprise sector (BES) in the Středočeský *Region*

	2020	2021	2022	
Podniky provádějící VaV celkem	**285**	**290**	**301**	***R&D performing enterprises, total***
z toho s 10 a více pracovníky ve VaV (FTE)[1)]	61	66	67	*with 10+ R&D personnel (FTE)[1)]*
velikost podniků (počet zaměstnanců):				*Enterprise size group*
malé (0–49)	141	151	158	*Small (0–49 employees)*
střední (50–249)	93	86	90	*Medium (50–249 employees)*
velké (250+)	51	53	53	*Large (250+ employees)*
vlastnictví podniků:				*Ownership of enterprise*
domácí	219	224	235	*National enterprises*
pod zahraniční kontrolou	66	66	66	*Foreign-controlled enterprises*
vybrané odvětvové sekce:				*Selected CZ-NACE sections*
Zpracovatelský průmysl	175	179	180	*Manufacturing*
Informační a komunikační činnosti	16	18	23	*Information and communication*
Profesní, vědecké a technické činnosti	40	37	45	*Professional, scientific and technical activities*
Pracovníci ve VaV celkem (přepočtené osoby – FTE)[1)]	**6 028**	**6 086**	**6 395**	***R&D personnel, total (full-time equivalent, FTE)[1)]***
velikost podniků (počet zaměstnanců):				*Enterprise size group*
malé (0–49)	661	724	733	*Small (0–49 employees)*
střední (50–249)	899	854	927	*Medium (50–249 employees)*
velké (250+)	4 468	4 508	4 736	*Large (250+ employees)*
vlastnictví podniků:				*Ownership of enterprise*
domácí	2 132	2 190	1 976	*National enterprises*
pod zahraniční kontrolou	3 896	3 896	4 420	*Foreign-controlled enterprises*
vybrané odvětvové sekce:				*Selected CZ-NACE sections*
Zpracovatelský průmysl	4 243	4 273	4 433	*Manufacturing*
Informační a komunikační činnosti	137	135	175	*Information and communication*
Profesní, vědecké a technické činnosti	1 380	1 385	1 501	*Professional, scientific and technical activities*
Podíl na pracovnících ve VaV (FTE)[1)] v podnikatelském sektoru v ČR (%)	13,0	12,4	12,6	*R&D personnel (FTE)[1)] in the BES as percentage of total R&D personnel (FTE) in the BES in the CR*
Výdaje na VaV celkem (mil. Kč)	**11 171**	**12 105**	**13 806**	***R&D expenditure, total (CZK mil.)***
velikost podniků (počet zaměstnanců):				*Enterprise size group*
malé (0–49)	819	862	1 161	*Small (0–49 employees)*
střední (50–249)	1 095	1 064	1 366	*Medium (50–249 employees)*
velké (250+)	9 258	10 179	11 278	*Large (250+ employees)*
vlastnictví podniků:				*Ownership of enterprise*
domácí	3 067	3 070	3 495	*National enterprises*
pod zahraniční kontrolou	8 105	9 035	10 311	*Foreign-controlled enterprises*
vybrané odvětvové sekce:				*Selected CZ-NACE sections*
Zpracovatelský průmysl celkem	8 520	9 505	10 776	*Manufacturing, total*
Chemický, farmaceutický, gumárenský, plastikářský a sklářský průmysl (19–23)	368	358	437	*Chemical, pharmaceutical, rubber, plastics, and glass industry (19–23)*
Elektronický a elektrotechnický průmysl (26+27)	402	357	610	*Manufacture of computer, electronic and optical products and electrical equipment (26, 27)*
Kovozpracující a strojírenský průmysl (24+25+28)	1 035	1 090	1 378	*Manufacture of basic metals, fabricated metal products, and machinery (24, 25, 28)*
Výroba dopravních prostředků (29+30)	6 347	7 303	7 636	*Manufacture of motor vehicles; manufacture of other transport equipment (29, 30)*
ostatní	368	398	716	*Other manufacturing*
Informační a komunikační činnosti	113	132	188	*Information and communication*
Profesní, vědecké a technické činnosti	2 185	2 132	2 459	*Professional, scientific and technical activities*
Podíl na výdajích na VaV v podnikatelském sektoru v ČR (%)	16,2	15,8	16,1	*R&D expenditure in the BES as percentage of total BERD in the CR*

VaV: výzkum a vývoj

[1)] přepočteno na plnou roční pracovní dobu věnovanou VaV činnostem

R&D: research and development

[1)] recalculated to one year of full-time work (working hours devoted to R&D activities)

19-3. Státní rozpočtové výdaje na výzkum a vývoj ve Středočeském kraji

Government budget appropriations for R&D (GBARD) in the Středočeský *Region*

mil. Kč *CZK million*

	2020	2021	2022	
Celkem	**2 130**	**2 010**	**2 042**	***Total***
podle formy financování				*by type of funding*
účelová	1 390	1 215	1 190	*Project funding*
institucionální	740	795	852	*Institutional funding*
podle příjemců:				*by beneficiary*
veřejné výzkumné instituce	1 198	1 228	1 262	*Public research institutions*
veřejné vysoké školy	-	-	-	*Public universities*
soukromé podniky celkem	276	301	275	*Private enterprises, total*
domácí soukromé podniky	253	277	256	*Private national enterprises*
podniky pod zahraniční kontrolou	22	24	19	*Foreign-controlled enterprises*
ostatní příjemci	656	481	505	*Other beneficiaries*
Podíl na podpoře VaV ze státního rozpočtu v ČR celkem (%)	5,6	5,2	5,3	*as percentage of total GBARD in the CR*
Podíl na regionálním HDP (%)	0,33	0,30	0,26	*as percentage of regional GDP*

37. Pracovníci ve výzkumu a vývoji a výdaje na výzkum a vývoj ve Středočeském kraji

Research and development personnel and research and development expenditure in the Středočeský *Region*

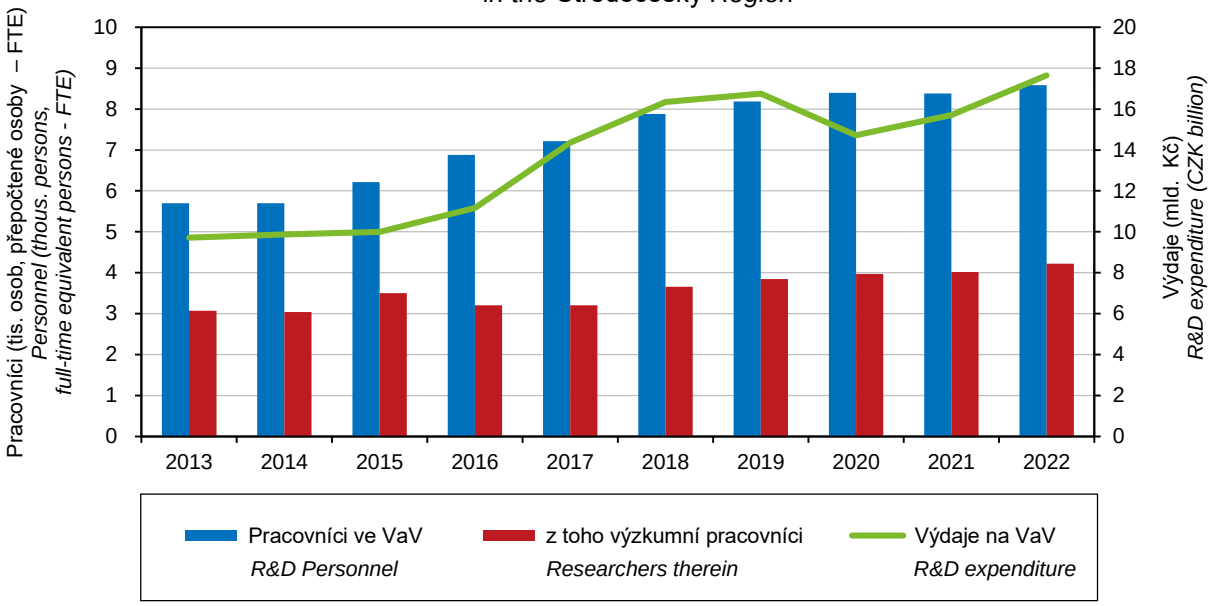

19-4. Daňová podpora výzkumu a vývoje v soukromých podnicích ve Středočeském kraji
Government tax relief for R&D expenditure (GTARD) in private enterprises in the Středočeský *Region*

	2019	2020	2021	
Počet příjemců, celkem	**79**	**70**	**77**	***Number of beneficiaries, total***
velikost podniků (počet zaměstnanců):				*Enterprise size group*
malé (0–49)	27	26	36	*Small (0–49 employees)*
střední (50–249)	28	22	19	*Medium (50–249 employees)*
velké (250+)	24	22	22	*Large (250+ employees)*
vlastnictví podniků:				*Ownership of enterprise*
domácí	50	46	56	*National enterprises*
pod zahraniční kontrolou	29	24	21	*Foreign-controlled enterprises*
vybrané odvětvové sekce:				*Selected CZ-NACE sections*
Zpracovatelský průmysl	54	47	48	*Manufacturing*
Informační a komunikační činnosti	6	7	13	*Information and communication*
Profesní, vědecké a technické činnosti	12	8	7	*Professional, scientific and technical activities*
Daňová podpora, celkem (mil. Kč)	**757**	**345**	**434**	***Government tax relief, total (CZK mil.)***
velikost podniků (počet zaměstnanců):				*Enterprise size group*
malé (0–49)	12	14	16	*Small (0–49 employees)*
střední (50–249)	29	23	19	*Medium (50–249 employees)*
velké (250+)	716	308	399	*Large (250+ employees)*
vlastnictví podniků:				*Ownership of enterprise*
domácí	37	35	42	*National enterprises*
pod zahraniční kontrolou	720	310	392	*Foreign-controlled enterprises*
vybrané odvětvové sekce:				*Selected CZ-NACE sections*
Zpracovatelský průmysl	742	330	424	*Manufacturing*
Informační a komunikační činnosti	5	6	7	*Information and communication*
Profesní, vědecké a technické činnosti	7	4	2	*Professional, scientific and technical activities*
Podíl na výdajích na VaV v soukromých podnicích v ČR (%)	6,2	3,5	4,0	*Government tax relief for R&D expenditure in private enterprises as percentage of BERD in private enterprises in the CR*

19-5. Patentová aktivita tuzemských subjektů ve Středočeském kraji
Patent activity of domestic entities in the Středočeský *Region*

Zdroj: Úřad průmyslového vlastnictví — *Source: Industrial Property Office*

	2020	2021	2022	
Podané patentové přihlášky u Úřadu průmyslového vlastnictví, celkem	**87**	**55**	**54**	***Patent applications submitted at the Industrial Property Office, total***
podle typu přihlašovatele:				*by type of applicant*
soukromé podniky	52	34	33	*Private enterprises, total*
veřejné výzkumné instituce a vysoké školy	2	1	4	*Public research institutions and universities*
fyzické osoby podnikající	11	10	11	*Natural persons (in business)*
fyzické osoby nepodnikající	13	9	2	*Natural persons (non-business)*
ostatní subjekty	10	2	5	*Other entities*
Udělené patenty pro území ČR celkem	**67**	**55**	**31**	***Patents granted for the territory of the CR, total***
podle typu subjektů:				*by type of entity*
soukromé podniky	51	39	19	*Private enterprises, total*
veřejné výzkumné instituce a vysoké školy	3	1	1	*Public research institutions and universities*
fyzické osoby podnikající	6	6	6	*Natural persons (in business)*
fyzické osoby nepodnikající	3	4	3	*Natural persons (non-business)*
ostatní subjekty	5	4	3	*Other entities*
Platné patenty k 31. 12. pro území ČR celkem	**352**	**379**	**365**	***Patents valid as at 31 December for the territory of the CR, total***
podle typu subjektů:				*by type of entity*
soukromé podniky	278	298	282	*Private enterprises, total*
veřejné výzkumné instituce a vysoké školy	15	14	12	*Public research institutions and universities*
fyzické osoby podnikající	25	27	30	*Natural persons (in business)*
fyzické osoby nepodnikající	20	22	24	*Natural persons (non-business)*
ostatní subjekty	15	18	18	*Other entities*

19-6. Specialisté v oblasti vědy a techniky (VaT) ve Středočeském kraji
Science and engineering (S&E) professionals in the Středočeský *Region*

	2020	2021	2022	
Počet Specialistů v oblasti VaT (tis. fyzických osob)[1)]	**18,0**	**18,8**	**.**	***Number of S&E professionals (thousand persons, headcount)[1)]***
podíl ze zaměstnaných v kraji celkem (%)	2,6	2,7	.	*as percentage of all persons employed in the Region*
Průměrná hrubá měsíční mzda Specialistů v oblasti VaT celkem (Kč)	**60 515**	**63 241**	**69 118**	***Average gross monthly wage of S&E professionals, total (CZK)***
poměr k průměrné hrubé měsíční mzdě v kraji celkem (%)	156,6	155,8	158,8	*Ratio to the average gross monthly wage in the Region (%)*
poměr k průměrné mzdě zaměstnanců s vysokoškolským[2)] vzděláním v kraji (%)	102,5	102,7	112,5	*Ratio to the average wage of employees with higher education[2)] in the Region (%)*
Průměrná hrubá měsíční mzda Specialistů v oblasti VaT ve mzdové sféře (Kč)	**61 578**	**64 319**	**70 396**	***Average gross monthly wage of S&E professionals in the wage sphere (CZK)***
poměr k průměrné mzdě zaměstnanců s vysokoškolským vzděláním[2)] ve mzdové sféře v kraji (%)	97,8	98,4	100,9	*Ratio to the average wage of employees with higher education[2)] in the wage sphere in the Region (%)*
Průměrná hrubá měsíční mzda Specialistů v oblasti VaT v platové sféře (Kč)	**39 445**	**40 318**	**41 900**	***Average gross monthly wage of S&E professionals in the salary sphere (CZK)***
poměr k průměrné mzdě zaměstnanců s vysokoškolským vzděláním[2)] v platové sféře v kraji (%)	79,1	76,4	77,0	*Ratio to the average wage of employees with higher education[2)] in the salary sphere in the Region (%)*

[1)] tříleté klouzavé průměry, viz metodické vysvětlivky
[2)] zahrnuje magisterské nebo doktorské vzdělání

[1)] three-year moving averages, see the methodological notes
[2)] includes Master's degree or Doctoral degree

19-7. Studenti a absolventi přírodovědných oborů vzdělání na vysokých školách ve Středočeském kraji

Students of and graduates from science fields of education at universities in the Středočeský *Region*

Zdroj: Ministerstvo školství, mládeže a tělovýchovy *Source: Ministry of Education, Youth, and Sports*

	2020	2021	2022	
	Podle trvalého bydliště	*by permanent residence*		
Studenti celkem	**2 255**	**2 327**	**2 382**	***Students, total***
muži	926	962	1 023	*Males*
ženy	1 329	1 365	1 359	*Females*
podle studijních programů:				*by study programme*
bakalářský	1 465	1 459	1 511	*Bachelor study programme*
magisterský	442	505	508	*Master study programme*
doktorský	348	363	365	*Doctoral study programme*
podle oborů vzdělání:				*by field of education*
Biologické a příbuzné vědy	888	862	863	*Biological and related sciences*
Životní prostředí	476	544	552	*Environment*
Vědy o neživé přírodě	574	627	677	*Physical sciences*
Matematika a statistika	128	135	164	*Mathematics and statistics*
ostatní obory	195	162	130	*other*
Podíl na studentech vysokých škol v kraji celkem (%)	7,2	7,2	7,2	*as percentage of all university students in the Region*
Absolventi celkem	**333**	**347**	**445**	***Graduates, total***
muži	116	143	156	*Males*
ženy	217	204	289	*Females*
podle studijních programů:				*by study programme*
bakalářský	171	190	234	*Bachelor study programme*
magisterský	128	124	166	*Master study programme*
doktorský	34	33	45	*Doctoral study programme*
podle oborů vzdělání:				*by field of education*
Biologické a příbuzné vědy	175	158	208	*Biological and related sciences*
Životní prostředí	19	23	75	*Environment*
Vědy o neživé přírodě	67	98	100	*Physical sciences*
Matematika a statistika	28	30	23	*Mathematics and statistics*
ostatní obory	44	38	39	*other*
Podíl na absolventech vysokých škol v kraji celkem (%)	5,1	5,4	7,2	*as percentage of all university graduates in the Region*
	Podle místa studia	*by location of studies*		
Studenti celkem	**3**	**3**	**2**	***Students, total***
muži	2	2	1	*Males*
ženy	1	1	1	*Females*
podle občanství:				*by citizenship*
občané ČR	3	3	2	*Citizens of the Czech Republic*
cizinci	-	-	-	*Foreigners*
podle studijních programů:				*by study programme*
bakalářský	-	-	-	*Bachelor study programme*
magisterský	-	-	-	*Master study programme*
doktorský	3	3	2	*Doctoral study programme*
Absolventi celkem	**-**	**-**	**2**	***Graduates, total***
muži	-	-	1	*Males*
ženy	-	-	1	*Females*
podle občanství:				*by citizenship*
občané ČR	-	-	2	*Citizens of the Czech Republic*
cizinci	-	-	-	*Foreigners*
podle studijních programů:				*by study programme*
bakalářský	-	-	-	*Bachelor study programme*
magisterský	-	-	-	*Master study programme*
doktorský	-	-	2	*Doctoral study programme*

19-8. Studenti a absolventi technických oborů vzdělání na vysokých školách ve Středočeském kraji
Students of and graduates from engineering fields of education at universities in the Středočeský *Region*

Zdroj: Ministerstvo školství, mládeže a tělovýchovy — *Source: Ministry of Education, Youth, and Sports*

	2020	2021	2022	
	Podle trvalého bydliště *by permanent residence*			
Studenti celkem	**3 617**	**3 508**	**3 363**	***Students, total***
muži	2 576	2 514	2 387	*Males*
ženy	1 041	994	976	*Females*
podle studijních programů:				*by study programme*
bakalářský	2 394	2 341	2 250	*Bachelor study programme*
magisterský	863	818	780	*Master study programme*
doktorský	361	349	333	*Doctoral study programme*
podle oborů vzdělání:				*by field of education*
Inženýrství a strojírenství	1 798	1 823	1 776	*Engineering and engineering trades*
Výroba a zpracování	269	248	241	*Manufacturing and processing*
Architektura a stavebnictví	1 263	1 189	1 148	*Architecture and construction*
Interdisciplinární programy	291	249	203	*Inter-disciplinary programmes*
Podíl na studentech vysokých škol v kraji celkem (%)	11,6	10,8	10,2	*as percentage of all university students in the Region*
Absolventi celkem	**865**	**859**	**711**	***Graduates, total***
muži	524	554	503	*Males*
ženy	341	305	208	*Females*
podle studijních programů:				*by study programme*
bakalářský	463	462	357	*Bachelor study programme*
magisterský	372	359	317	*Master study programme*
doktorský	30	38	37	*Doctoral study programme*
podle oborů vzdělání:				*by field of education*
Inženýrství a strojírenství	345	362	356	*Engineering and engineering trades*
Výroba a zpracování	53	75	51	*Manufacturing and processing*
Architektura a stavebnictví	360	347	255	*Architecture and construction*
Interdisciplinární programy	107	75	49	*Inter-disciplinary programmes*
Podíl na absolventech vysokých škol v kraji celkem (%)	13,2	13,5	11,5	*as percentage of all university graduates in the Region*
	Podle místa studia *by location of studies*			
Studenti celkem	**339**	**168**	**74**	***Students, total***
muži	149	66	26	*Males*
ženy	190	102	48	*Females*
podle občanství:				*by citizenship*
občané ČR	291	149	65	*Citizens of the Czech Republic*
cizinci	48	19	9	*Foreigners*
podle studijních programů:				*by study programme*
bakalářský	243	129	48	*Bachelor study programme*
magisterský	47	4	-	*Master study programme*
doktorský	49	35	26	*Doctoral study programme*
Absolventi celkem	**148**	**119**	**71**	***Graduates, total***
muži	37	54	32	*Males*
ženy	111	65	39	*Females*
podle občanství:				*by citizenship*
občané ČR	129	102	62	*Citizens of the Czech Republic*
cizinci	19	17	9	*Foreigners*
podle studijních programů:				*by study programme*
bakalářský	76	74	65	*Bachelor study programme*
magisterský	64	40	2	*Master study programme*
doktorský	8	5	4	*Doctoral study programme*

19-9. **Výdaje na výzkum a vývoj podle okresů v roce 2022**
Research and development expenditure by District in 2022

mil. Kč *CZK million*

Kraj, okresy ***Region***, *District*	Celkem *Total*	Podle hlavních zdrojů financování VaV *Main source of R&D funding*		Podle hlavních sektorů provádění VaV *Main sector of R&D performance*	
		podnikové[1] *Business enterprise sector*[1]	veřejné[1] *Government*[1]	podnikatelský *Business enterprise sector*	vládní a vysokoškolský *Government and higher education sectors*
Středočeský kraj	**17 652**	**12 737**	**4 807**	**13 806**	**3 813**
Benešov	193	172	21	193	-
Beroun	517	475	42	512	5
Kladno	959	651	308	758	198
Kolín	381	336	45	381	-
Kutná Hora	15	10	5	13	2
Mělník	345	104	239	116	229
Mladá Boleslav	7 885	7 740	65	7 802	84
Nymburk	33	24	9	33	-
Praha-východ	3 075	1 414	1 644	2 029	1 040
Praha-západ	3 103	750	2 345	876	2 203
Příbram	583	515	67	530	53
Rakovník	564	546	17	564	-

[1] zahrnuje domácí i zahraniční zdroje

[1] *includes both national funding and funding from abroad*

19-10. **Pracovníci ve výzkumu a vývoji podle okresů v roce 2022**
Research and development personnel by District in 2022

Kraj, okresy ***Region***, *District*	Celkem *Total*		Podle hlavních sektorů jejich zaměstnání (FTE)[2] *Main sector of their employment (FTE)*[2]	
	fyzické osoby[1] *Headcount*[1]	přepočtené osoby (FTE)[2] *Full-time equivalent persons (FTE)*[2]	podnikatelský *Business enterprise sector*	vládní a vysokoškolský *Government and higher education sectors*
Středočeský kraj	**10 025**	**8 584**	**6 395**	**2 172**
Benešov	200	141	141	-
Beroun	379	245	238	7
Kladno	502	409	267	140
Kolín	275	166	166	-
Kutná Hora	19	14	10	4
Mělník	370	237	91	147
Mladá Boleslav	3 369	3 248	3 161	88
Nymburk	58	30	30	-
Praha-východ	2 479	2 010	1 213	791
Praha-západ	1 714	1 497	537	952
Příbram	384	327	284	43
Rakovník	276	258	258	-

[1] stav k 31. 12.; fyzické osoby, které se na plný či částečný pracovní úvazek věnují VaV činnostem

[2] přepočteno na plnou roční pracovní dobu věnovanou VaV činnostem

[1] *as at 31 December; natural persons (headcount) performing R&D activities part-time or full-time*

[2] *recalculated to one year of full-time work (working hours devoted to R&D activities)*

19-11. **Výzkum a vývoj (VaV) v podnikatelském sektoru podle okresů v roce 2022**
Research and development (R&D) in the business enterprise sector by District in 2022

Kraj, okresy ***Region**, District*	Pracoviště VaV (počet) *R&D workplaces (number)*		Výdaje na VaV (mil. Kč) *R&D expenditure (CZK mil.)*				Pracovníci ve VaV *R&D personnel*	
				podle druhu výdajů *by type*			celkem *Total*	
	celkem *Total*	z toho s 10 a více zam. VaV (FTE)[1] *with 10+ R&D personnel (FTE)* [1]	celkem *Total*	mzdové *Labour costs*	ostatní běžné *Other current expenditure*	investiční *Capital (investment) expenditure*	fyzické osoby[2] *Head-count* [2]	přepočtené osoby (FTE)[1] *Full-time equivalent (FTE)* [1]
Středočeský kraj	**301**	**67**	**13 806**	**7 038**	**5 296**	**1 472**	**7 346**	**6 395**
Benešov	20	4	193	90	90	12	200	141
Beroun	35	6	512	179	327	6	369	238
Kladno	32	6	758	261	267	230	297	267
Kolín	24	5	381	114	72	194	275	166
Kutná Hora	5	-	13	4	5	4	14	10
Mělník	19	2	116	68	28	20	163	91
Mladá Boleslav	33	16	7 802	4 110	3 045	647	3 269	3 161
Nymburk	11	-	33	23	10	-	58	30
Praha-východ	53	12	2 029	1 120	742	167	1 484	1 213
Praha-západ	43	11	876	521	274	81	611	537
Příbram	18	4	530	298	187	44	330	284
Rakovník	8	1	564	248	249	66	276	258

[1] přepočteno na plnou roční pracovní dobu věnovanou VaV činnostem (FTE)
[2] stav k 31. 12.; fyzické osoby, které se na plný či částečný pracovní úvazek věnují VaV činnostem

[1] *recalculated to one year of full-time work (working hours devoted to R&D activities)*
[2] *as at 31 December; natural persons (headcount) performing R&D activities part-time or full-time*

19-12. **Státní rozpočtové výdaje na VaV v soukromých podnicích podle okresů v roce 2022**
Government budget appropriations for R&D (GBARD) in private enterprises by District in 2022

Kraj, okresy ***Region**, District*	Počet příjemců *Number of beneficiaries*		Přímá veřejná podpora VaV (mil. Kč) *Direct government support of R&D (CZK mil.)*					
			celkem *Total*	podle velikosti podniků (počet zaměstnanců) *by enterprise size group (number of employees)*			podle vlastnictví podniku *by ownership of enterprises*	
	celkem *Total*	z toho s podporou 1 mil. Kč a více *with R&D support of CZK 1+ mil.*		malé (0–49) *Small (0–49)*	střední (50–249) *Medium (50–249)*	velké (250+) *Large (250+)*	domácí *National*	zahraniční *Foreign--controlled*
Středočeský kraj	**103**	**47**	**275**	**135**	**121**	**19**	**256**	**19**
Benešov	6	3	12	10	1	1	12	-
Beroun	9	3	9	7	1	1	7	2
Kladno	15	9	73	20	50	3	73	0
Kolín	2	1	2	-	1	1	1	1
Kutná Hora	4	1	14	13	1	-	14	-
Mělník	4	1	6	4	0	1	4	1
Mladá Boleslav	7	2	5	4	-	2	4	2
Nymburk	2	-	1	0	1	-	1	-
Praha-východ	24	13	90	41	46	4	87	3
Praha-západ	20	11	45	26	19	0	43	3
Příbram	6	2	11	10	0	-	11	-
Rakovník	4	1	8	0	0	7	1	7

19-13. Patentová aktivita tuzemských subjektů podle okresů v roce 2022

Patent activity of domestic entities by District in 2022

Zdroj: Úřad průmyslového vlastnictví a vlastní dopočty ČSÚ

Source: Industrial Property Office and calculations by the CZSO

Kraj, okresy *Region*, *District*	Podané patentové přihlášky *Patent applications submitted*		Udělené patenty *Patents granted*		Patenty platné k 31. 12. *Patents valid as at 31 December*	
	celkem *Total*	soukromými podniky *by private enterprises*	celkem *Total*	soukromým podnikům *to private enterprises*	celkem *Total*	patřící soukromým podnikům *in private enterprises*
Středočeský kraj	**54**	**33**	**31**	**19**	**365**	**282**
Benešov	-	-	1	-	21	17
Beroun	-	-	0	-	6	5
Kladno	7	6	3	3	56	55
Kolín	1	1	2	1	9	5
Kutná Hora	1	-	1	-	11	8
Mělník	2	1	1	1	19	15
Mladá Boleslav	17	16	8	8	136	130
Nymburk	3	2	-	-	11	6
Praha-východ	9	-	6	3	43	14
Praha-západ	10	3	6	4	37	18
Příbram	3	3	1	-	9	6
Rakovník	1	1	1	-	8	5

19-14. Studenti a absolventi přírodovědných a technických oborů vzdělání na vysokých školách podle trvalého bydliště a okresů v roce 2022

Students of and graduates from science and engineering fields of education at universities by permanent residence and District in 2022

Zdroj: Ministerstvo školství, mládeže a tělovýchovy

Source: Ministry of Education, Youth, and Sports

Kraj, okresy *Region*, *District*	Přírodní vědy, matematika a statistika *Natural sciences, mathematics and statistics*			Technika, výroba a stavebnictví *Engineering, manufacturing and construction*		
		absolventi *Graduates*			absolventi *Graduates*	
	studenti *Students*	celkem *Total*	z toho magisterských a doktorských programů *Master and doctoral study programmes*	studenti *Students*	celkem *Total*	z toho magisterských a doktorských programů *Master and doctoral study programmes*
Středočeský kraj	**2 382**	**445**	**211**	**3 363**	**711**	**354**
Benešov	139	25	9	253	74	35
Beroun	155	35	13	210	41	22
Kladno	260	34	21	329	63	37
Kolín	147	28	12	192	36	11
Kutná Hora	119	29	17	172	30	17
Mělník	157	32	17	245	47	26
Mladá Boleslav	166	19	13	346	66	30
Nymburk	167	35	19	243	52	22
Praha-východ	375	69	24	510	122	64
Praha-západ	413	72	36	506	105	53
Příbram	220	55	24	245	62	29
Rakovník	64	12	6	112	13	8

VZDĚLÁVÁNÍ *EDUCATION*

20-1. Vybrané údaje o vzdělávání ve Středočeském kraji
Selected data on education in the Středočeský *Region*

Zdroj: Ministerstvo školství, mládeže a tělovýchovy *Source: Ministry of Education, Youth, and Sports*

	Školní rok *School year*			
	2020/2021	2021/2022	2022/2023	
Mateřské školy	**803**	**808**	**811**	***Nursery schools***
třídy	2 364	2 402	2 460	*Classes*
děti	51 197	51 834	53 338	*Children*
učitelé	4 767	4 852	4 990	*Teachers*
Základní školy	**567**	**574**	**579**	***Basic schools***
třídy	6 685	6 858	7 062	*Classes*
žáci	136 710	138 970	146 883	*Pupils*
nově přijatí do 1. ročníku	16 335	16 124	17 579	*New entrants to the 1st grade*
učitelé	9 261	9 600	10 012	*Teachers*
Střední školy[1)]	**149**	**148**	**146**	***Secondary schools***[1)]
třídy	1 894	1 969	2 015	*Classes*
žáci	40 588	42 592	45 157	*Pupils*
z toho denní forma vzdělávání	38 773	40 588	43 224	*Full-time studies*
z toho podle vybraných skupin oborů vzdělání (KKOV):				*by selected group of fields of education (Classification of Basic Branches of Education)*
18 Informatické obory	1 079	1 195	1 317	*Informatics*
23 Strojírenství a strojírenská výroba	3 165	3 103	3 188	*Mechanical engineering and manufacture*
26 Elektrotechnika, telekomunikační a výpočetní technika	2 372	2 525	2 785	*Electrical engineering, telecommunications, and computer technology*
29 Potravinářství a potravinářská chemie	918	1 057	1 065	*Food industry and food chemistry*
36 Stavebnictví, geodézie a kartografie	1 220	1 385	1 597	*Construction industry, geodesy and cartography*
41 Zemědělství a lesnictví	1 909	2 071	2 266	*Agriculture and forestry*
53 Zdravotnictví	1 660	1 811	1 907	*Health care services*
63 Ekonomika a administrativa	2 739	2 940	3 346	*Economics and administration*
65 Gastronomie, hotelnictví a turismus	2 603	2 544	2 700	*Gastronomy, hotel and tourist services*
75 Pedagogika, učitelství a sociální péče	1 932	2 120	2 265	*Education science, teacher training, and social services*
78 Obecně odborná příprava	2 127	2 379	2 587	*General vocational training*
79 Obecná příprava	12 943	13 150	13 377	*General preparation*
nově přijatí do 1. ročníku	11 357	12 710	13 702	*New entrants to the 1st grade*
absolventi za minulý školní rok	7 901	8 385	8 059	*Previous school year graduates*
učitelé	3 774	3 878	4 027	*Teachers*
v tom podle oborů vzdělání:				*by programme*
obory gymnázií				*Programmes of grammar schools*
školy	35	37	36	*Schools*
žáci	12 943	13 150	13 377	*Pupils*
z toho denní forma vzdělávání	12 943	13 150	13 377	*Full-time studies*
obory odborného vzdělání (bez nástavbového studia)				*Programmes of technical (vocational) education (excl. follow-up courses)*
školy	118	117	115	*Schools*
žáci	26 262	27 830	30 204	*Pupils*
z toho denní forma vzdělávání	24 944	26 452	28 783	*Full-time studies*
obory nástavbového studia				*Programmes of follow-up courses*
školy	30	31	30	*Schools*
žáci	1 383	1 612	1 576	*Pupils*
z toho denní forma vzdělávání	886	986	1 064	*Full-time studies*

[1)] počet škol celkem není součtem škol podle jednotlivých oborů, protože školy mohou realizovat svou činnost souběžně v různých oborech vzdělání

[1)] *The number of schools in total is not a sum of schools by programme, because schools can carry out their activities concurrently in various programmes.*

20-1. Vybrané údaje o vzdělávání ve Středočeském kraji

Selected data on education in the Středočeský *Region*

Zdroj: Ministerstvo školství, mládeže a tělovýchovy — *Source: Ministry of Education, Youth, and Sports*

dokončení — *End of table*

	Školní rok	*School year*		
	2020/2021	2021/2022	2022/2023	
Konzervatoře	-	-	-	***Conservatoires***
žáci	-	-	-	*Pupils*
z toho denní forma vzdělávání	-	-	-	*Full-time studies*
nově přijatí do 1. ročníku	-	-	-	*New entrants to the 1st grade*
absolventi za minulý školní rok	-	-	-	*Previous school year graduates*
učitelé	-	-	-	*Teachers*
Vyšší odborné školy	**17**	**16**	**14**	***Higher professional schools***
studenti	1 225	1 317	1 226	*Students*
z toho denní forma vzdělávání	449	532	479	*Full-time studies*
z toho podle vybraných skupin oborů vzdělání (KKOV):				*by selected group of fields of education (Classification of Basic Branches of Education)*
23 Strojírenství a strojírenská výroba	15	7	13	*Mechanical engineering and manufacture*
39 Speciální a interdisciplinární obory	95	77	66	*Special and interdisciplinary fields*
41 Zemědělství a lesnictví	134	168	155	*Agriculture and forestry*
43 Veterinářství a veterinární prevence	-	26	21	*Veterinary care and prevention services*
53 Zdravotnictví	534	618	578	*Health care services*
63 Ekonomika a administrativa	47	44	33	*Economics and administration*
75 Pedagogika, učitelství a sociální péče	345	353	351	*Education science, teacher training, and social services*
nově přijatí do 1. ročníku	497	601	525	*New entrants to the 1st grade*
absolventi za minulý školní rok	283	231	289	*Previous school year graduates*
učitelé	77	69	65	*Teachers*
Vysoké školy[2]	**2**	**2**	**2**	***Universities***[2]
fakulty	1	1	1	*Faculties*
studenti (fyzické osoby)[3]	31 263	32 432	33 080	*Students (headcount)*[3]
z toho se státním občanstvím ČR	30 805	31 935	32 540	*with Czech citizenship*
v tom podle oborů vzdělání CZ-ISCED-F 2013[4]:				*by ISCED-F 2013*[4] *broad field of education*
01 Vzdělávání a výchova	3 847	4 050	4 254	*Education*
02 Umění a humanitní vědy	2 724	2 751	2 823	*Arts and humanities*
03 Společenské vědy, žurnalistika a informační vědy	3 324	3 327	3 162	*Social sciences, journalism and information*
04 Obchod, administrativa a právo	7 015	7 495	7 645	*Business, administration and law*
05 Přírodní vědy, matematika a statistika	2 229	2 307	2 359	*Natural sciences, mathematics and statistics*
06 Informační a komunikační technologie (ICT)	1 913	1 925	2 047	*Information and communication technologies*
07 Technika, výroba a stavebnictví	3 579	3 472	3 312	*Engineering, manufacturing and construction*
08 Zemědělství, lesnictví, rybářství a veterinářství	1 620	1 635	1 678	*Agriculture, forestry, fisheries and veterinary*
09 Zdravotní a sociální péče, péče o příznivé životní podmínky	2 827	3 117	3 282	*Health and welfare*
10 Služby	2 163	2 355	2 437	*Services*
absolventi (fyzické osoby)[3]	6 543	6 383	6 206	*Graduates (headcount)*[3]
z toho se státním občanstvím ČR	6 466	6 313	6 126	*with Czech citizenship*

[2] veřejné a soukromé vysoké školy
[3] s trvalým bydlištěm v kraji
[4] jeden student může studovat zároveň více oborů vzdělání

[2] *Public and private universities.*
[3] *Students with permanent residence in the Region.*
[4] *A student may study concurrently multiple fields of education.*

20-2. Průměrná hrubá měsíční mzda a medián hrubé měsíční mzdy učitelů v regionálním školství ve Středočeském kraji

Average gross monthly wages and median gross monthly wages of teachers in regional education in the Středočeský *Region*

Zdroj: Ministerstvo práce a sociálních věcí — *Source: Ministry of Labour and Social Affairs*

v Kč — *CZK*

	2020	2021	2022	
Průměrná hrubá měsíční mzda učitelů				***Average gross monthly wages of teachers***
regionální školství celkem	44 119	47 505	48 905	*Regional education, total*
poměr[1] (%)	113,0	117,0	112,3	*as percentage [1]*
mateřské školy[2]	37 065	39 138	39 787	*Nursery schools [2]*
poměr[1] (%)	95,0	96,4	91,4	*as percentage [1]*
základní školy[2]	45 451	49 120	50 774	*Basic schools [2]*
poměr[1] (%)	116,5	121,0	116,6	*as percentage [1]*
střední školy a konzervatoře[2]	48 370	52 368	54 214	*Secondary schools and conservatoires [2]*
poměr[1] (%)	123,9	129,0	124,5	*as percentage [1]*
Medián hrubé měsíční mzdy učitelů				***Median gross monthly wages of teachers***
regionální školství celkem	43 409	46 625	47 839	*Regional education, total*
poměr[3] (%)	125,7	129,6	124,5	*as percentage [3]*
mateřské školy[2]	36 666	38 664	39 033	*Nursery schools [2]*
poměr[3] (%)	106,1	107,5	101,6	*as percentage [3]*
základní školy[2]	44 930	48 465	49 955	*Basic schools [2]*
poměr[3] (%)	130,1	134,7	130,0	*as percentage [3]*
střední školy a konzervatoře[2]	45 841	49 674	51 807	*Secondary schools and conservatoires [2]*
poměr[3] (%)	132,7	138,1	134,8	*as percentage [3]*

[1] poměr k průměrné hrubé měsíční mzdě zaměstnanců v kraji celkem
[2] bez učitelů pro děti a žáky se speciálními vzdělávacími potřebami
[3] poměr k mediánu hrubé měsíční mzdy zaměstnanců v kraji celkem

[1] as percentage of the average gross monthly wage of employees in the Region in total
[2] excluding teachers of children and pupils with special education needs
[3] as percentage of the median gross monthly wage of employees in the Region in total

20-3. Mateřské a základní školy podle okresů ve školním roce 2022/2023

Nursery schools and basic schools by District in the 2022/2023 school year

Zdroj: Ministerstvo školství, mládeže a tělovýchovy, ČSÚ *Source: Ministry of Education, Youth, and Sports, CZSO*

Kraj, okresy ***Region***, *District*	Mateřské školy *Nursery schools*				Základní školy *Basic schools*			
	školy *Schools*	třídy *Classes*	děti *Children*	učitelé *Teachers*	školy *Schools*	třídy *Classes*	žáci *Pupils*	učitelé *Teachers*
Středočeský kraj	**811**	**2 460**	**53 338**	**4 990**	**579**	**7 062**	**146 883**	**10 012**
Benešov	52	170	3 741	343	39	532	10 454	738
Beroun	64	180	3 880	369	49	501	10 269	696
Kladno	86	265	5 660	531	62	812	16 910	1 131
Kolín	61	172	3 984	346	44	528	10 777	735
Kutná Hora	43	115	2 566	236	33	354	6 962	500
Mělník	57	182	3 966	365	52	540	11 287	762
Mladá Boleslav	67	219	4 715	444	46	624	13 485	867
Nymburk	61	173	3 806	358	42	511	10 923	747
Praha-východ	117	384	8 225	780	72	1 015	22 166	1 487
Praha-západ	86	306	6 478	625	56	768	16 774	1 132
Příbram	74	195	4 240	397	55	586	11 455	820
Rakovník	43	99	2 077	198	29	291	5 421	397

38. Děti v mateřských školách podle věku ve Středočeském kraji

Children in nursery schools by age in the Středočeský *Region*

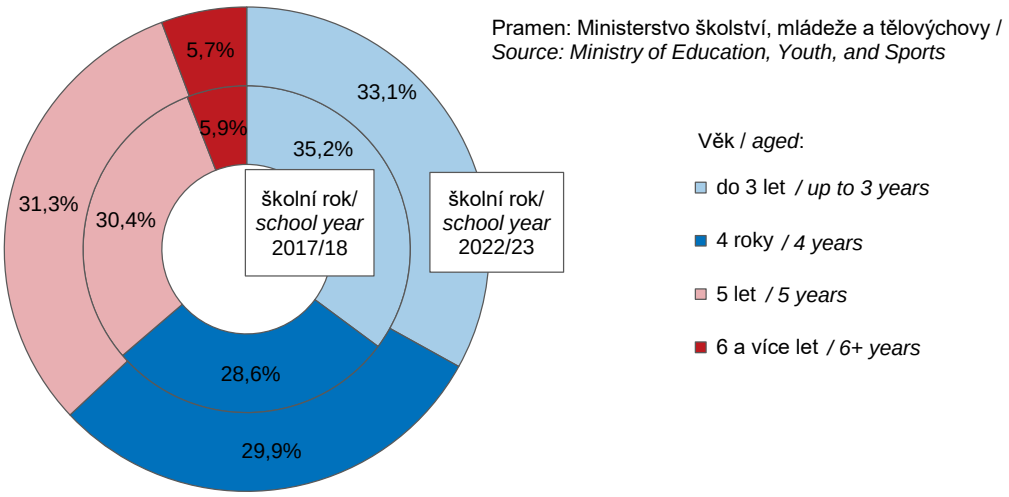

20-4. Střední školy podle oborů vzdělání a okresů ve školním roce 2022/2023

Secondary schools by programme and District in the 2022/2023 school year

Zdroj: Ministerstvo školství, mládeže a tělovýchovy, ČSÚ — *Source: Ministry of Education, Youth, and Sports, CZSO*

Kraj, okresy *Region*, *District*	Střední školy *Secondary schools*					v tom podle oborů vzdělání *by programme* – obory gymnázií *Programmes of grammar schools*			
	školy[1] *Schools* [1]	třídy *Classes*	žáci *Pupils* – celkem *Total*	žáci *Pupils* – z toho denní forma vzdělávání *Full-time studies*	učitelé *Teachers*	školy *Schools*	třídy, denní forma vzdělávání *Classes of full-time studies*	žáci *Pupils* – celkem *Total*	žáci *Pupils* – z toho denní forma vzdělávání *Full-time studies*
Středočeský kraj	**146**	**2 015**	**45 157**	**43 224**	**4 027**	**36**	**483**	**13 377**	**13 377**
Benešov	11	.	3 331	3 301	337	2	32	932	932
Beroun	8	.	3 166	2 928	256	2	28	833	833
Kladno	20	.	7 057	6 751	610	3	60	1 678	1 678
Kolín	15	.	3 834	3 694	341	2	28	784	784
Kutná Hora	11	.	3 739	3 739	349	3	36	1 010	1 010
Mělník	10	.	3 102	3 071	271	3	48	1 367	1 367
Mladá Boleslav	17	.	6 102	5 455	535	4	50	1 376	1 376
Nymburk	13	.	4 078	4 078	382	3	43	1 208	1 208
Praha-východ	13	.	2 984	2 559	239	6	63	1 573	1 573
Praha-západ	4	.	636	633	63	3	19	464	464
Příbram	14	.	4 826	4 717	436	3	52	1 520	1 520
Rakovník	10	.	2 302	2 298	209	2	24	632	632

dokončení — *End of table*

Kraj, okresy *Region*, *District*	v tom podle oborů vzdělání *by programme* – obory odborného vzdělání (bez nástavbového studia) *Programmes of technical (vocational) education (excl. follow-up courses)*				obory nástavbového studia *Programmes of follow-up courses*			
	školy *Schools*	třídy, denní forma vzdělávání *Classes of full-time studies*	žáci *Pupils* – celkem *Total*	žáci *Pupils* – z toho denní forma vzdělávání *Full-time studies*	školy *Schools*	třídy, denní forma vzdělávání *Classes of full-time studies*	žáci *Pupils* – celkem *Total*	žáci *Pupils* – z toho denní forma vzdělávání *Full-time studies*
Středočeský kraj	**115**	**1 377**	**30 204**	**28 783**	**30**	**51**	**1 576**	**1 064**
Benešov	9	110	2 349	2 319	2	.	50	50
Beroun	6	86	2 282	2 044	1	.	51	51
Kladno	17	250	5 201	4 930	4	.	178	143
Kolín	13	146	2 884	2 804	2	.	166	106
Kutná Hora	9	120	2 649	2 649	2	.	80	80
Mělník	7	78	1 635	1 635	2	.	100	69
Mladá Boleslav	14	173	4 297	3 910	6	.	429	169
Nymburk	11	117	2 698	2 698	3	.	172	172
Praha-východ	7	60	1 340	963	2	.	71	23
Praha-západ	2	6	134	131	1	.	38	38
Příbram	12	157	3 178	3 143	2	.	128	54
Rakovník	8	74	1 557	1 557	3	.	113	109

[1] počet škol celkem není součtem škol podle jednotlivých oborů, protože školy mohou realizovat svou činnost souběžně v různých oborech vzdělání

[1] The number of schools in total is not a sum of schools by programme, because schools can carry out their activities concurrently in various programmes.

20-5. Konzervatoře a vyšší odborné školy podle okresů ve školním roce 2022/2023

Conservatoires and higher professional schools by District in the 2022/2023 school year

Zdroj: Ministerstvo školství, mládeže a tělovýchovy, ČSÚ — *Source: Ministry of Education, Youth, and Sports, CZSO*

Kraj, okresy ***Region***, *District*	Konzervatoře *Conservatoires*				Vyšší odborné školy *Higher professional schools*				
		žáci *Pupils*					studenti *Students*		
	školy *Schools*	celkem *Total*	z toho denní forma vzdělávání *Full-time studies*	učitelé *Teachers*	školy *Schools*	studijní skupiny, denní forma vzdělávání *Study groups of full-time studies*	celkem *Total*	z toho denní forma vzdělávání *Full-time studies*	učitelé *Teachers*
Středočeský kraj	**-**	**-**	**-**	**-**	**14**	**37**	**1 226**	**479**	**65**
Benešov	-	-	-	-	1	3	29	26	4
Beroun	-	-	-	-	1	3	199	33	9
Kladno	-	-	-	-	2	3	77	64	8
Kolín	-	-	-	-	2	3	24	15	6
Kutná Hora	-	-	-	-	1	3	66	34	5
Mělník	-	-	-	-	1	3	147	20	5
Mladá Boleslav	-	-	-	-	1	3	63	63	3
Nymburk	-	-	-	-	1	5	103	75	8
Praha-východ	-	-	-	-	1	-	318	-	6
Praha-západ	-	-	-	-	-	-	-	-	-
Příbram	-	-	-	-	3	11	200	149	11
Rakovník	-	-	-	-	-	-	-	-	-

20-6. Studenti a absolventi*) veřejných a soukromých vysokých škol podle okresů v roce 2022

*Students in and graduates**) *from public and private universities by District in 2022*

Zdroj: Ministerstvo školství, mládeže a tělovýchovy — *Source: Ministry of Education, Youth, and Sports*

Kraj, okresy ***Region***, *District*	Studenti *Students*					Absolventi *Graduates*		
			se státním občanstvím ČR *with Czech citizenship*				z toho	
				v tom podle formy studia *by type of education (studies)*				
	celkem *Total*	z toho ženy *Females*	celkem *Total*	prezenční *Full-time studies*	distanční a kombi-nované *Distance and combined studies*	celkem *Total*	ženy *Females*	se státním občanstvím ČR *with Czech citizenship*
Středočeský kraj	**33 080**	**18 821**	**32 540**	**24 962**	**7 803**	**6 206**	**3 764**	**6 126**
Benešov	2 322	1 367	2 305	1 762	565	500	291	495
Beroun	2 177	1 303	2 145	1 642	513	399	253	396
Kladno	3 614	2 040	3 554	2 613	960	628	390	616
Kolín	2 055	1 201	2 032	1 553	497	388	232	385
Kutná Hora	1 614	941	1 600	1 190	421	338	233	337
Mělník	2 195	1 274	2 154	1 606	561	436	267	432
Mladá Boleslav	2 904	1 633	2 865	2 189	694	575	352	568
Nymburk	2 332	1 347	2 294	1 772	536	443	269	437
Praha-východ	5 327	2 949	5 212	4 079	1 166	949	520	926
Praha-západ	4 838	2 605	4 702	3 741	1 004	821	513	810
Příbram	2 618	1 553	2 606	1 991	631	515	309	512
Rakovník	1 084	608	1 071	824	255	214	135	212

*) ve fyzických osobách, podle místa trvalého bydliště, za všechny studijní programy

*) *Headcount; by location of the place of permanent residence of a student; it includes all study programmes.*

20-7. Studenti a absolventi*) veřejných a soukromých vysokých škol se sídlem ve Středočeském kraji v roce 2022

*Students in and graduates *) from public and private universities with the registered office in the* Středočeský *Region in 2022*

Zdroj: Ministerstvo školství, mládeže a tělovýchovy — *Source: Ministry of Education, Youth, and Sports*

Vysoké školy, fakulty *Universities, faculties*	Studenti *Students*						Absolventi *Graduates*	
	celkem *Total*	z toho ženy *Females*	se státním občanstvím ČR *with Czech citizenship*			s jiným státním občanstvím *with other citizenship*	celkem *Total*	z toho ženy *Females*
			celkem *Total*	v tom podle formy studia *by type of education (studies)*				
				prezenční *Full-time studies*	distanční a kombinované *Distance and combined studies*			
Academia Rerum Civilium – Vysoká škola politických a společenských věd, s. r. o.	16	3	14	4	10	2	30	14
ŠKODA AUTO VYSOKÁ ŠKOLA o. p. s.	1 109	417	860	675	185	249	218	105

*) ve fyzických osobách, za všechny studijní programy

*) *Headcount; it includes all study programmes.*

39. Absolventi*) veřejných a soukromých vysokých škol podle pohlaví a oborů vzdělání ve Středočeském kraji v roce 2022

Graduates) from public and private universities by sex and broad field of education in the* Středočeský *Region in 2022*

Zdroj: Ministerstvo školství, mládeže a tělovýchovy
Source: Ministry of Education, Youth, and Sports

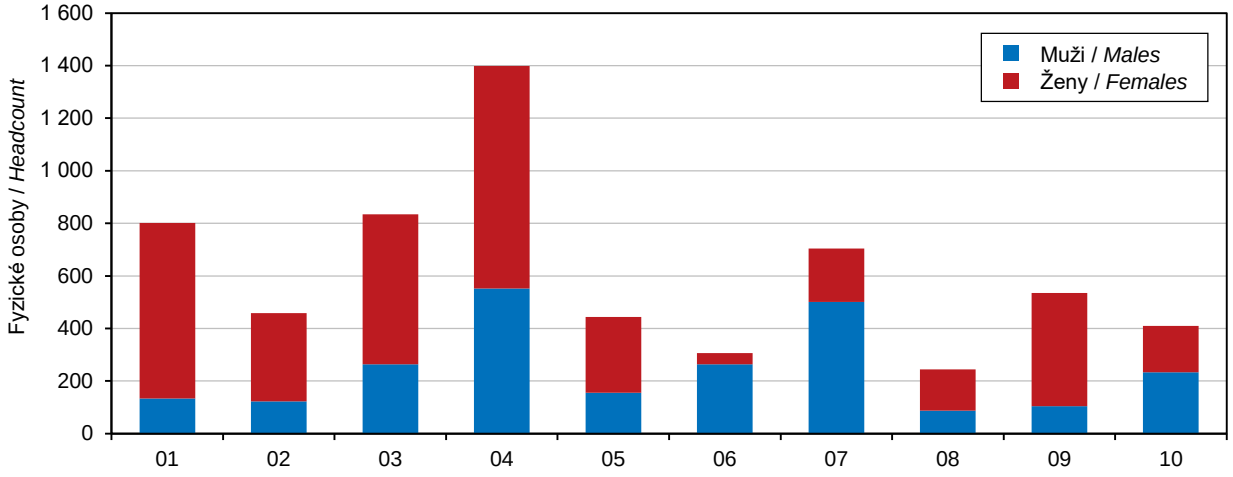

Obory vzdělání CZ-ISCED-F 2013 / *ISCED-F 2013 broad field of education*

01 Vzdělávání a výchova / *Education*
02 Umění a humanitní vědy / *Arts and humanities*
03 Společenské vědy, žurnalistika a informační vědy *Social sciences, journalism and information*
04 Obchod, administrativa a právo / *Business, administration and law*
05 Přírodní vědy, matematika a statistika / *Natural sciences, mathematics and statistics*
06 Informační a komunikační technologie (ICT) *Information and communication technologies*
07 Technika, výroba a stavebnictví / *Engineering, manufacturing and construction*
08 Zemědělství, lesnictví, rybářství a veterinářství *Agriculture, forestry, fisheries and veterinary*
09 Zdravotní a sociální péče / *Health and welfare*
10 Služby / *Services*

*) ve fyzických osobách, se státním občanstvím ČR s místem trvalého bydliště v kraji; za všechny studijní programy

*) *Headcount; with Czech citizenship with permanent residence in the Region; it includes all study programmes.*

21-1. Vybrané údaje o zdravotnictví ve Středočeském kraji

Selected data on health in the Středočeský *Region*

Zdroj: Ústav zdravotnických informací a statistiky ČR *Source: Institute of Health Information and Statistics of the CR*

	2020	2021	2022	
Lékaři celkem[1)]	4 429	4 581	4 557	*Physicians, total [1)]*
z toho zubní lékaři	612	626	601	*Dentists*
Obyvatelé na 1 lékaře	314	301	313	*Population per physician*
na 1 zubního lékaře	2 276	2 204	2 373	*per dentist*
Nemocnice akutní péče	21	22	22	*Acute care hospitals*
počet lůžek	4 063	4 095	4 064	*Number of beds*
případy hospitalizace	156 366	156 120	169 046	*Cases of hospitalisation*
na 1 000 obyvatel	112,3	113,1	118,4	*per 1 000 population*
ošetřovací dny	798 067	803 564	850 964	*Days of treatment*
na 1 000 obyvatel	573,2	582,3	596,2	*per 1 000 population*
průměrná ošetřovací doba (dny)	5,1	5,1	5,0	*Average length of stay (days of treatment)*
Nemocnice následné péče	10	10	10	*Follow-up care hospitals*
počet lůžek	711	719	719	*Number of beds*
případy hospitalizace	16 088	16 758	17 392	*Cases of hospitalisation*
na 1 000 obyvatel	11,6	12,1	12,2	*per 1 000 population*
ošetřovací dny	882 985	849 858	855 660	*Days of treatment*
na 1 000 obyvatel	634,1	615,8	599,5	*per 1 000 population*
průměrná ošetřovací doba (dny)	54,9	50,7	49,2	*Average length of stay (days of treatment)*
Samostatné ordinace lékařů[2)]				*Independent surgeries of [2)]*
praktických pro dospělé	508	513	510	*general practitioners for adults*
praktických pro děti a dorost	221	221	221	*general practitioners for children and adolescents*
stomatologů	531	527	523	*dentists*
gynekologů	125	124	125	*gynaecologists*
specialistů	724	728	727	*specialists*
Lékárny[3)]	286	290	291	*Pharmacies [3)]*
Výdaje zdravotních pojišťoven na zdravotní péči na jednoho obyvatele (Kč)	33 086	37 289	.	*Expenditure of health insurance companies on health care per capita (CZK)*

[1)] stav k 31. 12., přepočtený na plně zaměstnané
[2)] bez detašovaných pracovišť
[3)] včetně odloučených pracovišť; bez započtení nemocničních lékáren

[1)] as full-time equivalent persons as at 31 December
[2)] excluding detached workplaces
[3)] including detached workplaces; excluding pharmacies in hospitals

21-2. Narození s vrozenou vadou ve Středočeském kraji[*)]

Births of children with congenital malformations in the Středočeský *Region [*)]*

Zdroj: Ústav zdravotnických informací a statistiky ČR *Source: Institute of Health Information and Statistics of the CR*

	2019	2020	2021	
Narození s vrozenou vadou celkem	557	524	507	*Births of children with congenital malformations, total*
na 1 000 narozených celkem	37,41	36,19	33,42	*per 1 000 births, total*
Živě narození s vrozenou vadou celkem	549	517	503	*Live births of children with congenital malformations, total*
na 1 000 živě narozených	37,00	35,81	33,29	*per 1 000 live births*
v tom:				
chlapci	43,79	39,79	39,46	*Boys*
dívky	29,83	31,72	26,78	*Girls*

[*)] bez cizinců s neuvedeným bydlištěm v ČR

[*)] Foreigners with not stated residence in the CR are excluded.

21-3. Incidence zhoubných novotvarů ve Středočeském kraji

Incidence of malignant neoplasms in the Středočeský Region

Zdroj: Ústav zdravotnických informací a statistiky ČR *Source: Institute of Health Information and Statistics of the CR*

	2019	2020	2021	
Incidence[1] zhoubných novotvarů celkem[2]	7 917	7 663	7 189	*Incidence [1] of malignant neoplasms (MN), total [2]*
v tom:				
muži	4 246	4 142	3 929	*Males*
ženy	3 671	3 521	3 260	*Females*
na 100 000 obyvatel	574,7	550,3	520,9	*per 100 000 population*
v tom:				
muži	623,4	601,3	576,3	*Males*
ženy	527,2	500,4	466,9	*Females*
z toho podle vybraných diagnóz				*by selected diagnosis*
dg. C18–C20 (ZN tlustého střeva a konečníku)	56,4	58,6	54,3	*dg C18–C20 (MN of colon and rectum)*
muži	69,7	71,4	67,6	*Males*
ženy	43,4	46,1	41,4	*Females*
dg. C33, C34 (ZN průdušky, průdušnice a plíce)	65,8	59,8	60,7	*dg C33, C34 (MN of trachea, bronchus and lung)*
muži	85,6	78,4	72,2	*Males*
ženy	46,4	41,5	49,4	*Females*
dg. C61 (ZN prostaty)	152,7	134,0	147,1	*dg C61 (MN of prostate)*
dg. C50 (ZN prsu) – ženy	142,7	138,3	126,5	*dg C50 (MN of breast) in females*

[1] nově hlášené případy
[2] dg. C00-C97 bez dg. C44, dle MKN 10

[1] new notified cases
[2] diagnoses C00–C97 excl. diagnosis C44, according to the ICD-10

40. Průměrné procento dočasné pracovní neschopnosti pro nemoc a úraz podle krajů

Average percentage of temporary incapacity for work due to disease or injury, total by Region

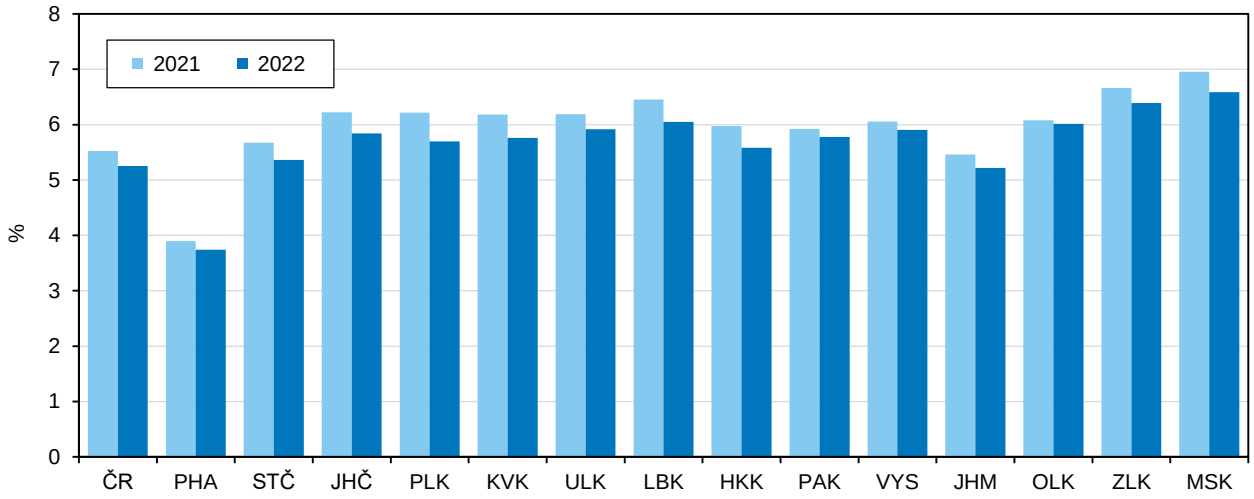

21-4. Dočasná pracovní neschopnost pro nemoc a úraz ve Středočeském kraji
Temporary incapacity for work due to disease or injury in the Středočeský *Region*

	2019	2020	2021	2022[1)]	
Průměrný počet osob nemocensky pojištěných	452 440	454 169	462 476	468 194	*Average number of sickness-insured persons*
Nově hlášené případy dočasné pracovní neschopnosti	196 150	240 307	294 536	371 273	*New notified cases of temporary incapacity for work*
pro nemoc[2)]	176 223	221 773	273 805	349 324	*due to disease[2)]*
pro pracovní úraz	4 329	4 052	4 468	4 309	*due to occupational injury*
pro ostatní úraz	15 598	14 482	16 263	17 640	*due to other injury*
Nově hlášené případy dočasné pracovní neschopnosti na 100 nemocensky pojištěných	43,35	52,91	63,69	79,30	*New notified cases of temporary incapacity for work per 100 sickness-insured persons*
pro nemoc[2)]	38,95	48,83	59,20	74,61	*due to disease[2)]*
pro pracovní úraz	0,96	0,89	0,97	0,92	*due to occupational injury*
pro ostatní úraz	3,45	3,19	3,52	3,77	*due to other injury*
Kalendářní dny dočasné pracovní neschopnosti	7 929 820	9 063 756	9 578 149	9 166 027	*Calendar days of temporary incapacity for work*
pro nemoc[2)]	6 863 245	7 933 478	8 455 976	8 014 651	*due to disease[2)]*
pro pracovní úraz	241 384	257 014	258 392	244 759	*due to occupational injury*
pro ostatní úraz	825 191	873 264	863 781	906 617	*due to other injury*
Průměrná doba trvání 1 případu dočasné pracovní neschopnosti (kalendářní dny)	40,4	37,7	32,5	24,7	*Average duration of one case of temporary incapacity for work (calendar days)*
pro nemoc[2)]	38,9	35,8	30,9	22,9	*due to disease[2)]*
pro pracovní úraz	55,8	63,4	57,8	56,8	*due to occupational injury*
pro ostatní úraz	52,9	60,3	53,1	51,4	*due to other injury*
Průměrné procento dočasné pracovní neschopnosti	4,802	5,453	5,674	5,364	*Average percentage of temporary incapacity for work*
pro nemoc[2)]	4,156	4,773	5,009	4,690	*due to disease[2)]*
pro pracovní úraz	0,146	0,155	0,153	0,143	*due to occupational injury*
pro ostatní úraz	0,500	0,525	0,512	0,531	*due to other injury*
Průměrný denní stav práce dočasně neschopných	21 726	24 764	26 242	25 112	*Average daily number of the temporarily incapacitated for work*
pro nemoc[2)]	18 803	21 676	23 167	21 958	*due to disease[2)]*
pro pracovní úraz	661	702	708	671	*due to occupational injury*
pro ostatní úraz	2 261	2 386	2 367	2 484	*due to other injury*
Smrtelné pracovní úrazy	12	9	11	6	*Fatal occupational injuries*

[1)] Od 17.01.2022 do 28.02.2022 byly při pozitivním testu na covid-19 vydávány v některých případech neschopenky duplicitně (lékařem i krajskou hygienickou stanicí), podrobněji viz metodické vysvětlivky.

[2)] zahrnuje i karantény a izolace

[1)] From 17 January 2022 to 28 February 2022, duplicate sickness certificates were issued in some cases in the event of a positive test for COVID-19 (by both general practitioners and regional public health authorities); for details see methodological notes.

[2)] It also includes quarantines and isolations.

21-5. Výdaje zdravotních pojišťoven na zdravotní péči ve Středočeském kraji
Expenditure of health insurance companies on health care in the Středočeský *Region*

Zdroj: ÚZIS ČR, dopočty ČSÚ — *Source: IHIS CR, calculations of the CZSO*
Kč na 1 obyvatele — *CZK per capita*

Věková skupina (roky) *Age group (years)*	2018	2019	2020	2021	v roce 2021 *in 2021*	
					muži *Males*	ženy *Females*
Celkem/*Total*	**26 758**	**28 958**	**33 086**	**37 289**	**36 600**	**37 962**
0–4	18 052	19 448	23 467	25 721	26 415	24 994
5–9	10 436	11 346	12 451	15 177	16 253	14 054
10–14	11 989	12 547	13 645	16 815	17 310	16 293
15–19	13 599	14 319	16 152	19 946	18 961	21 003
20–24	12 713	13 295	16 079	18 889	16 064	21 929
25–29	15 053	16 386	19 475	22 782	17 689	28 160
30–34	16 355	17 904	21 514	25 215	19 566	30 965
35–39	16 259	17 878	20 655	24 628	20 486	28 794
40–44	17 527	18 814	21 305	25 035	22 291	27 831
45–49	21 259	22 485	25 621	29 985	27 715	32 395
50–54	25 758	27 872	31 100	36 467	35 476	37 517
55–59	30 912	33 918	38 674	44 565	46 839	42 214
60–64	39 404	41 148	46 548	52 168	57 746	46 804
65–69	48 741	53 256	59 010	63 806	72 958	55 621
70–74	60 469	64 556	72 998	75 566	89 243	64 368
75–79	69 386	75 264	84 858	89 625	105 349	78 388
80–84	70 287	75 422	86 983	92 555	105 822	84 724
85–89	75 690	83 029	93 090	98 082	104 615	95 075
90–94	81 956	90 336	108 517	113 595	113 397	113 671
95+	87 154	102 441	115 430	123 116	119 449	124 156

21-6. Výdaje zdravotních pojišťoven na vybrané diagnózy ve Středočeském kraji
Expenditure of health insurance companies on selected diagnoses in the Středočeský *Region*

Zdroj: ÚZIS ČR, dopočty ČSÚ — *Source: IHIS CR, calculations of the CZSO*
Kč na 1 obyvatele — *CZK per capita*

Kapitoly MKN-10	2018	2019	2020	2021	v roce 2021 *in 2021*		*Chapters of the ICD-10*
					muži *Males*	ženy *Females*	
Novotvary	2 672	3 048	3 493	3 936	4 138	3 739	*Neoplasms*
Poruchy duševní a poruchy chování	1 027	1 154	1 338	1 489	1 452	1 526	*Mental and behavioural disorders*
Nemoci nervové soustavy	1 137	1 283	1 417	1 475	1 258	1 687	*Diseases of the nervous system*
Nemoci oběhové soustavy	3 239	3 464	4 003	4 000	4 813	3 206	*Diseases of the circulatory system*
Nemoci dýchací soustavy	1 249	1 365	1 684	2 467	2 871	2 072	*Diseases of the respiratory system*
Nemoci trávicí soustavy	1 799	1 976	2 189	2 380	2 389	2 371	*Diseases of the digestive system*
Nemoci svalové, kosterní a pojivové tkáně	1 943	2 114	2 225	2 361	1 947	2 766	*Diseases of the musculoskeletal system and connective tissue*
Nemoci močové a pohlavní soustavy	1 615	1 760	1 960	2 036	1 861	2 206	*Diseases of the genitourinary systém*
Poranění, otravy a některé jiné následky vnějších příčin	1 211	1 317	1 522	1 583	1 691	1 478	*Injury, poisoning and certain other consequences of external causes*

21-7. Charakteristiky zdravotního stavu podle pohlaví a věkových skupin ve Středočeském kraji v roce 2022

Characteristics of self-perceived health status by sex and age group in the Středočeský *Region in 2022*

Zdroj: Šetření EU-SILC 2022 — *Source: 2022 EU-SILC survey*

v procentech — *Percentage*

Věková skupina (roky) *Age group (years)*	Velmi dobrý či dobrý subjektivní zdravotní stav *Very good or good self-perceived health*			Dlouhodobá nemoc či zdravotní problém *Long-term disease or health problem*			Dlouhodobé omezení v běžných činnostech *Long-term limitations in common activities*		
	celkem *Total*	muži *Males*	ženy *Females*	celkem *Total*	muži *Males*	ženy *Females*	celkem *Total*	muži *Males*	ženy *Females*
Celkem /*Total*	**70,1**	**72,2**	**68,0**	**29,4**	**26,2**	**32,5**	**22,5**	**19,4**	**25,5**
16–24	97,8	99,2	95,9	4,0	2,4	6,1	2,6	1,8	3,5
25–34	92,7	91,8	93,6	11,1	8,8	13,7	7,9	7,2	8,8
35–44	88,6	85,5	91,8	15,0	16,0	14,0	10,0	11,4	8,7
45–54	83,3	85,8	81,3	21,7	16,5	26,0	15,2	8,0	21,2
55–64	59,1	57,8	60,6	36,6	39,2	33,7	28,8	30,1	27,3
65–74	31,8	32,6	31,1	58,8	57,6	59,9	46,7	46,0	47,3
75+	10,4	16,3	7,1	78,3	71,3	82,2	64,0	54,7	69,2

21-8. Živě narození s vrozenou vadou podle okresů v roce 2021

Live births of children with congenital malformations by District in 2021

Zdroj: Ústav zdravotnických informací a statistiky ČR — *Source: Institute of Health Information and Statistics of the CR*

Kraj, okresy ***Region***, *District*	Celkem *Total*	v tom		Na 1 000 živě narozených *per 1 000 live births*	v tom	
		chlapci *Boys*	dívky *Girls*		chlapci *Boys*	dívky *Girls*
Středočeský kraj	**503**	**306**	**197**	**33,3**	**39,5**	**26,8**
Benešov	56	35	21	53,0	61,5	43,1
Beroun	18	9	9	16,5	16,0	17,1
Kladno	61	37	24	36,6	43,0	29,8
Kolín	45	23	22	40,4	40,8	40,1
Kutná Hora	42	24	18	50,8	61,4	41,4
Mělník	30	21	9	23,7	30,5	15,6
Mladá Boleslav	32	20	12	22,6	27,8	17,2
Nymburk	35	20	15	31,2	35,7	26,7
Praha-východ	57	35	22	26,5	31,4	21,3
Praha-západ	54	35	19	33,2	42,7	23,5
Příbram	41	30	11	33,5	47,6	18,5
Rakovník	32	17	15	57,6	62,0	53,2

21-9. Dočasná pracovní neschopnost pro nemoc a úraz podle okresů v roce 2022*)

*Temporary incapacity for work due to disease or injury by District in 2022 *)*

Kraj, okresy ***Region**, District*	Průměrný počet osob nemocensky pojištěných *Average number of sickness--insured persons*	Nově hlášené případy dočasné pracovní neschopnosti *New notified cases of temporary incapacity for work*					Kalendářní dny dočasné pracovní neschopnosti *Calendar days of temporary incapacity for work*
		celkem *Total*	v tom pro *due to*			na 100 nemocensky pojištěných *per 100 sickness--insured persons*	
			nemoc[1)] *disease [1)]*	pracovní úraz *occupational injury*	ostatní úraz *other injury*		
Středočeský kraj	**468 194**	**371 273**	**349 324**	**4 309**	**17 640**	**79,3**	**9 166 027**
Benešov	27 537	21 490	19 943	425	1 122	78,0	595 594
Beroun	32 465	24 415	23 075	247	1 093	75,2	629 459
Kladno	56 747	42 040	39 832	367	1 841	74,1	1 072 396
Kolín	31 455	24 360	22 844	284	1 232	77,4	578 706
Kutná Hora	16 896	12 512	11 563	259	690	74,1	366 227
Mělník	26 516	20 663	19 410	248	1 005	77,9	481 058
Mladá Boleslav	69 937	62 763	59 318	347	3 098	89,7	1 321 446
Nymburk	25 775	19 682	18 377	289	1 016	76,4	491 375
Praha-východ	79 951	62 900	59 173	848	2 879	78,7	1 621 772
Praha-západ	51 165	41 801	39 499	480	1 822	81,7	979 355
Příbram	33 396	27 071	25 370	400	1 301	81,1	658 454
Rakovník	16 352	11 576	10 920	115	541	70,8	370 185

dokončení *End of table*

Kraj, okresy ***Region**, District*	Průměrná doba trvání 1 případu dočasné pracovní neschopnosti (kalendářní dny) *Average duration of one case of temporary incapacity for work (calendar days)*	Průměrné procento dočasné pracovní neschopnosti *Average percentage of temporary incapacity for work*				Průměrný denní stav práce dočasně neschopných *Average daily number of the temporarily incapacitated for work*	
		celkem *Total*	v tom pro *due to*			celkem *Total*	z toho pro nemoc[1)] *due to disease [1)]*
			nemoc[1)] *disease [1)]*	pracovní úraz *occupational injury*	ostatní úraz *other injury*		
Středočeský kraj	**24,7**	**5,364**	**4,690**	**0,143**	**0,531**	**25 112**	**21 958**
Benešov	27,7	5,926	5,100	0,218	0,607	1 632	1 405
Beroun	25,8	5,312	4,712	0,096	0,503	1 725	1 530
Kladno	25,5	5,177	4,580	0,130	0,467	2 938	2 599
Kolín	23,8	5,041	4,409	0,140	0,491	1 585	1 387
Kutná Hora	29,3	5,938	5,008	0,279	0,652	1 003	846
Mělník	23,3	4,970	4,340	0,165	0,466	1 318	1 151
Mladá Boleslav	21,1	5,177	4,527	0,078	0,572	3 620	3 166
Nymburk	25,0	5,223	4,522	0,135	0,566	1 346	1 165
Praha-východ	25,8	5,557	4,868	0,165	0,524	4 443	3 892
Praha-západ	23,4	5,244	4,591	0,142	0,511	2 683	2 349
Příbram	24,3	5,402	4,683	0,174	0,544	1 804	1 564
Rakovník	32,0	6,202	5,528	0,111	0,563	1 014	904

*) Od 17.01.2022 do 28.02.2022 byly při pozitivním testu na covid-19 vydávány v některých případech neschopenky duplicitně (lékařem i krajskou hygienickou stanicí), podrobněji viz metodické vysvětlivky.

1) zahrnuje i karantény a izolace

*) *From 17 January 2022 to 28 February 2022, duplicate sickness certificates were issued in some cases in the event of a positive test for COVID-19 (by both general practitioners and regional public health authorities); for details see methodological notes.*

1) *It also includes quarantines and isolations.*

SOCIÁLNÍ ZABEZPEČENÍ *SOCIAL SECURITY*

22-1. Vybrané údaje o sociálních službách ve Středočeském kraji
Selected data on social services in the Středočeský *Region*

Zdroj: Ministerstvo práce a sociálních věcí, ČSÚ *Source: Ministry of Labour and Social Affairs, CZSO*

	2020	2021	2022	
Sociální služby poskytované ve vybraných pobytových zařízeních sociálních služeb (stav k 31. 12.)				***Social services provided in selected residential social service establishments (as at 31 December)***
Domovy pro seniory	78	79	76	*Retirement homes*
lůžka	5 294	5 258	4 941	*Beds*
Domovy se zvláštním režimem	49	51	52	*Homes with a special regime*
lůžka	3 042	3 250	3 325	*Beds*
Domovy pro osoby se zdravotním postižením	27	27	27	*Homes for people with disabilities*
lůžka	1 523	1 520	1 532	*Beds*
Azylové domy	16	15	16	*Reception centres*
lůžka	559	516	570	*Beds*
Chráněné bydlení	26	29	28	*Sheltered housing*
lůžka	504	594	549	*Beds*
Týdenní stacionáře	11	11	11	*Week care centres*
lůžka	153	149	147	*Beds*
Neuspokojené žádosti o poskytnutí sociální služby ve vybraných zařízeních (stav k 31. 12.)				***Requests for provision of a social service not complied with in the following selected establishments (as at 31 December)***
domovy pro seniory	8 406	6 465	7 056	*Retirement homes*
domovy se zvláštním režimem	1 769	1 230	1 891	*Homes with a special regime*
domovy pro osoby se zdravotním postižením	372	402	359	*Homes for people with disabilities*
azylové domy	749	445	738	*Reception centres*
chráněné bydlení	95	119	98	*Sheltered housing*
Počet klientů (uživatelů) vybraných sociálních služeb				***Number of clients (users) of selected social services***
pečovatelská služba	13 691	12 980	12 528	*Home care services*
odlehčovací služby	1 476	1 541	1 899	*Respite care services*
osobní asistence	1 308	1 389	1 599	*Personal assistance*
sociálně aktivizační služby pro rodiny s dětmi	2 549	3 725	4 527	*Social activation services for families with children*
terénní programy	2 911	3 607	4 168	*Outreach programmes (field services)*
centra denních služeb	93	40	30	*Day service centres*
denní stacionáře	837	697	828	*Day care centres*
Výdaje na sociální službu (tis. Kč)				***Expenditure on social services (CZK thousand)***
pečovatelská služba	535 448	599 626	603 885	*Home care services*
odlehčovací služby	135 177	171 629	177 451	*Respite care services*
osobní asistence	146 016	175 552	187 921	*Personal assistance*
sociálně aktivizační služby pro rodiny s dětmi	48 699	60 023	69 957	*Social activation services for families with children*
terénní programy	38 656	43 645	43 610	*Outreach programmes (field services)*
centra denních služeb	9 547	6 351	5 498	*Day service centres*
denní stacionáře	96 161	110 984	121 192	*Day care centres*
Byty v domech s pečovatelskou službou[1)]	**.**	**3 855**	**.**	***Dwellings in community care homes [1)]***

[1)] údaje z mimořádného šetření ČSÚ k 31. 12. 2021

[1)] *data of an occasional survey of the CZSO as at 31 December 2021*

SOCIÁLNÍ ZABEZPEČENÍ — *SOCIAL SECURITY*

22-2. Příjemci důchodů podle druhu důchodu a pohlaví ve Středočeském kraji (stav v prosinci)
Pension recipients by type of pension and sex in the Středočeský *Region (in December)*

Zdroj: Česká správa sociálního zabezpečení — *Source: Czech Social Security Administration*

osoby — *Persons*

	2020	2021	2022	
	Celkem *Total*			
Příjemci důchodů	**343 389**	**342 008**	**341 902**	***Pension recipients receiving***
v tom pobírající důchod:				
starobní plný celkem[1)]	287 598	285 844	285 712	*full old-age pensions, total [1)]*
z toho sólo (bez souběhu)	216 514	214 732	214 829	*single pensions (no other pensions)*
předčasný trvale krácený	67 084	68 613	69 786	*premature pensions, permanently reduced*
předčasný dočasně krácený	224	208	189	*premature pensions, temporarily reduced*
starobní poměrný celkem[1,2)]	880	914	958	*proportional old-age pensions, total [1,2)]*
z toho sólo (bez souběhu)	553	623	705	*single pensions (no other pensions)*
invalidní pro invaliditu třetího stupně celkem[1)]	18 725	18 361	18 014	*disability pensions of the third degree, total [1)]*
z toho sólo (bez souběhu)	18 246	17 910	17 598	*single pensions (no other pensions)*
invalidní pro invaliditu druhého stupně celkem[1)]	8 424	8 509	8 607	*disability pensions of the second degree, total [1)]*
z toho sólo (bez souběhu)	8 352	8 421	8 522	*single pensions (no other pensions)*
invalidní pro invaliditu prvního stupně celkem[1)]	19 721	20 019	20 443	*disability pensions of the first degree, total [1)]*
z toho sólo (bez souběhu)	19 533	19 831	20 252	*single pensions (no other pensions)*
vdovský sólo (bez souběhu)	2 489	2 531	2 409	*widow's pensions, single ones (no other)*
vdovecký sólo (bez souběhu)	671	695	652	*widower's pensions, single ones (no other)*
sirotčí	4 881	5 135	5 107	*orphan pensions*
	Muži *Males*			
Příjemci důchodů	**142 974**	**142 480**	**142 646**	***Pension recipients receiving***
v tom pobírající důchod:				
starobní plný celkem[1)]	116 910	116 400	116 678	*full old-age pensions, total [1)]*
z toho sólo (bez souběhu)	105 853	105 327	105 504	*single pensions (no other pensions)*
předčasný trvale krácený	29 133	29 779	30 188	*premature pensions, permanently reduced*
předčasný dočasně krácený	83	74	61	*premature pensions, temporarily reduced*
starobní poměrný celkem[1,2)]	316	376	446	*proportional old-age pensions, total [1,2)]*
z toho sólo (bez souběhu)	300	362	431	*single pensions (no other pensions)*
invalidní pro invaliditu třetího stupně celkem[1)]	9 815	9 612	9 452	*disability pensions of the third degree, total [1)]*
z toho sólo (bez souběhu)	9 734	9 529	9 377	*single pensions (no other pensions)*
invalidní pro invaliditu druhého stupně celkem[1)]	4 057	4 072	4 063	*disability pensions of the second degree, total [1)]*
z toho sólo (bez souběhu)	4 043	4 055	4 047	*single pensions (no other pensions)*
invalidní pro invaliditu prvního stupně celkem[1)]	8 761	8 720	8 791	*disability pensions of the first degree, total [1)]*
z toho sólo (bez souběhu)	8 729	8 695	8 761	*single pensions (no other pensions)*
vdovecký sólo (bez souběhu)	671	695	652	*widower's pensions, single ones (no other)*
sirotčí	2 444	2 605	2 564	*orphan pensions*
	Ženy *Females*			
Příjemci důchodů	**200 415**	**199 528**	**199 256**	***Pension recipients receiving***
v tom pobírající důchod:				
starobní plný celkem[1)]	170 688	169 444	169 034	*full old-age pensions, total [1)]*
z toho sólo (bez souběhu)	110 661	109 405	109 325	*single pensions (no other pensions)*
předčasný trvale krácený	37 951	38 834	39 598	*premature pensions, permanently reduced*
předčasný dočasně krácený	141	134	128	*premature pensions, temporarily reduced*
starobní poměrný celkem[1,2)]	564	538	512	*proportional old-age pensions, total [1,2)]*
z toho sólo (bez souběhu)	253	261	274	*single pensions (no other pensions)*
invalidní pro invaliditu třetího stupně celkem[1)]	8 910	8 749	8 562	*disability pensions of the third degree, total [1)]*
z toho sólo (bez souběhu)	8 512	8 381	8 221	*single pensions (no other pensions)*
invalidní pro invaliditu druhého stupně celkem[1)]	4 367	4 437	4 544	*disability pensions of the second degree, total [1)]*
z toho sólo (bez souběhu)	4 309	4 366	4 475	*single pensions (no other pensions)*
invalidní pro invaliditu prvního stupně celkem[1)]	10 960	11 299	11 652	*disability pensions of the first degree, total [1)]*
z toho sólo (bez souběhu)	10 804	11 136	11 491	*single pensions (no other pensions)*
vdovský sólo (bez souběhu)	2 489	2 531	2 409	*widow's pensions, single ones (no other)*
sirotčí	2 437	2 530	2 543	*orphan pensions*

[1)] včetně souběhu s vdovským nebo vdoveckým — *[1)] including pensions paid simultaneously with widow's or widower's pensions*

[2)] po dosažení určené kratší doby pojištění — *[2)] After a shorter period of insurance has been reached as determined.*

22-3. Průměrná měsíční výše sólo důchodů podle pohlaví ve Středočeském kraji (stav v prosinci)

Average monthly amount of single pensions by sex in the Středočeský *Region (in December)*

Zdroj: Česká správa sociálního zabezpečení — *Source: Czech Social Security Administration*

v Kč — *CZK*

Druh důchodu	2020	2021	2022	*Type of pension*
	Celkem	*Total*		
Starobní plný[1)]	14 703	15 675	18 361	*Full old-age pensions [1)]*
z toho: předčasný trvale krácený	13 104	14 001	16 421	*Premature pensions, permanently reduced*
předčasný dočasně krácený	11 567	12 161	14 126	*Premature pensions, temporarily reduced*
Starobní poměrný[1,2)]	5 895	6 183	7 331	*Proportional old-age pensions [1,2)]*
Invalidní pro invaliditu třetího stupně[1)]	12 835	13 572	15 836	*Disability pensions for the disability of the third degree [1)]*
Invalidní pro invaliditu druhého stupně[1)]	8 596	9 014	10 542	*Disability pensions for the disability of the second degree [1)]*
Invalidní pro invaliditu prvního stupně[1)]	7 386	7 664	8 926	*Disability pensions for the disability of the first degree [1)]*
Vdovský/vdovecký	9 459	9 955	11 662	*Widow's/widower's pensions*
Sirotčí	7 835	8 237	9 684	*Orphan pensions*
	Muži	*Males*		
Starobní plný[1)]	16 102	17 166	20 076	*Full old-age pensions [1)]*
z toho: předčasný trvale krácený	14 409	15 395	18 019	*Premature pensions, permanently reduced*
předčasný dočasně krácený	13 142	13 994	16 618	*Premature pensions, temporarily reduced*
Starobní poměrný[1,2)]	6 031	6 423	7 693	*Proportional old-age pensions [1,2)]*
Invalidní pro invaliditu třetího stupně[1)]	13 133	13 869	16 171	*Disability pensions for the disability of the third degree [1)]*
Invalidní pro invaliditu druhého stupně[1)]	8 941	9 373	10 956	*Disability pensions for the disability of the second degree [1)]*
Invalidní pro invaliditu prvního stupně[1)]	7 669	7 961	9 250	*Disability pensions for the disability of the first degree [1)]*
Vdovecký	8 847	9 311	10 941	*Widower's pensions*
Sirotčí	7 850	8 256	9 717	*Orphan pensions*
	Ženy	*Females*		
Starobní plný[1)]	13 364	14 239	16 707	*Full old-age pensions [1)]*
z toho: předčasný trvale krácený	11 880	12 675	14 899	*Premature pensions, permanently reduced*
předčasný dočasně krácený	10 120	10 547	12 196	*Premature pensions, temporarily reduced*
Starobní poměrný[1,2)]	5 734	5 850	6 761	*Proportional old-age pensions [1,2)]*
Invalidní pro invaliditu třetího stupně[1)]	12 495	13 235	15 453	*Disability pensions for the disability of the third degree [1)]*
Invalidní pro invaliditu druhého stupně[1)]	8 271	8 680	10 168	*Disability pensions for the disability of the second degree [1)]*
Invalidní pro invaliditu prvního stupně[1)]	7 157	7 432	8 679	*Disability pensions for the disability of the first degree [1)]*
Vdovský	9 624	10 132	11 857	*Widow's pensions*
Sirotčí	7 821	8 218	9 651	*Orphan pensions*

[1)] bez souběhu s vdovským nebo vdoveckým — *[1)] not paid simultaneously with widow's or widower's pensions*

[2)] po dosažení určené kratší doby pojištění — *[2)] After a shorter period of insurance has been reached as determined.*

SOCIÁLNÍ ZABEZPEČENÍ — *SOCIAL SECURITY*

22-4. Dávky státní sociální podpory a pěstounské péče ve Středočeském kraji*)
State social support benefits and foster care benefits in the Středočeský *Region* *)

Zdroj: Ministerstvo práce a sociálních věcí — *Source: Ministry of Labour and Social Affairs*

	2020	2021	2022	
Počet vyplacených dávek státní sociální podpory (tis.)	**892,9**	**871,8**	**965,9**	***Number of state social support benefits disbursed (thous.)***
v tom:				
přídavek na dítě	252,4	262,9	341,0	*Child allowance*
příspěvek na bydlení	122,5	117,5	155,4	*Housing allowance*
rodičovský příspěvek	516,8	490,1	468,3	*Parental allowance*
porodné	1,0	1,0	0,9	*Birth grant*
pohřebné	0,3	0,3	0,3	*Funeral grant*
Počet vyplacených dávek pěstounské péče (tis.)	**40,4**	**40,8**	**44,6**	***Number of foster care benefits disbursed (thous.)***
z toho:				
příspěvek na úhradu potřeb dítěte	22,0	22,1	25,2	*Foster child allowance*
odměna pěstouna[1)]	18,2	18,5	5,1	*Foster parent allowance* [1)]
příspěvek při pěstounské péči[1)]	.	.	13,7	*Foster care allowance* [1)]
Výdaje na dávky státní sociální podpory (tis. Kč)	**5 938 955**	**5 478 167**	**5 542 041**	***Expenditure on state social support benefits (CZK thous.)***
v tom:				
přídavek na dítě	201 439	244 127	385 926	*Child allowance*
příspěvek na bydlení	443 203	428 836	643 752	*Housing allowance*
rodičovský příspěvek	5 281 660	4 792 559	4 500 758	*Parental allowance*
porodné	11 283	11 095	9 935	*Birth grant*
pohřebné	1 370	1 550	1 670	*Funeral grant*
Výdaje na dávky pěstounské péče (tis. Kč)	**432 804**	**446 029**	**439 754**	***Expenditure on foster care benefits (CZK thous.)***
z toho:				
příspěvek na úhradu potřeb dítěte	134 656	137 260	157 005	*Foster child allowance*
odměna pěstouna[1)]	293 423	303 874	114 901	*Foster parent allowance* [1)]
příspěvek při pěstounské péči[1)]	.	.	159 478	*Foster care allowance* [1)]

*) včetně doplatků, přeplatků a vratek; podle místa trvalého bydliště příjemce

1) od 1. 1. 2022 změna ve vyplácení dávek při poskytování nezprostředkované pěstounské péče (přeřazeno z odměny pěstouna do nově zavedeného příspěvku při pěstounské péči)

*) *including additional payments, overpayments, and refunds; by location of the recipient's place of permanent residence*

1) *Disbursement of benefits for providing unmediated foster care changed on 1 January 2022 (the benefit was reclassified from foster parent allowance to newly introduced foster care allowance).*

22-5. Výdaje na dávky nemocenského pojištění ve Středočeském kraji
Expenditure on sickness insurance scheme benefits in the Středočeský *Region*

Zdroj: Česká správa sociálního zabezpečení — *Source: Czech Social Security Administration*

v tis. Kč — *CZK thousand*

	2020	2021	2022	
Výdaje na dávky nemocenského pojištění	**5 352 720**	**5 176 921**	**4 738 791**	***Expenditure on sickness insurance scheme benefits***
v tom dávky:				
nemocenské	3 192 097	3 489 140	3 311 861	*Sickness benefit*
ošetřovné	[3)] 1 163 327	[3)] 598 103	311 253	*Attendance allowance*
peněžitá pomoc v mateřství	957 809	1 044 333	1 033 866	*Maternity benefit*
vyrovnávací příspěvek v těhotenství a mateřství	838	922	1 069	*Pregnancy and maternity compensation benefit*
otcovská poporodní péče[1)]	27 983	31 516	62 232	*Paternity benefit* [1)]
dlouhodobé ošetřovné[2)]	10 666	12 907	18 508	*Long-term attendance allowance* [2)]

1) dávka zavedena od 1. 2. 2018

2) dávka zavedena od 1. 6. 2018

3) Na zvýšené výdaje na ošetřovné mělo vliv uzavření škol a jiných zařízení během pandemie covid-19 vč. souvisejících legislativních úprav.

1) *The benefit was introduced on 1 February 2018.*

2) *The benefit (allowance) was introduced on 1 June 2018.*

3) *The attendance allowance expenditure increase was influenced by lockdown of schools and other establishments/facilities during the covid-19 pandemic including related modifications to legislation.*

22-6. Držitelé průkazů osob se zdravotním postižením podle pohlaví a věku ve Středočeském kraji*)

Disability badge holders by sex and age in the Středočeský *Region* *)

Zdroj: Ministerstvo práce a sociálních věcí — *Source: Ministry of Labour and Social Affairs*

	2020	2021	2022	
	Celkem	*Total*		
Držitelé průkazů (stav v prosinci)	**42 667**	**43 894**	**46 507**	***Disability badge holders (in December)***
v tom podle druhu průkazu:				*by type of badge*
TP (středně těžké postižení)	3 615	3 735	4 023	*Moderate disability badge (TP)*
v tom ve věku:				*by age group (years)*
1–14 let	56	44	46	*1–14*
15–64 let	1 492	1 494	1 563	*15–64*
65 let a více	2 067	2 197	2 414	*65+*
ZTP (těžké postižení)	27 822	28 791	30 714	*Severe disability badge (ZTP)*
v tom ve věku:				*by age group (years)*
1–14 let	463	457	535	*1–14*
15–64 let	6 628	6 619	6 636	*15–64*
65 let a více	20 731	21 715	23 543	*65+*
ZTP/P (zvlášť těžké postižení s potřebou průvodce)	11 230	11 368	11 770	*Extremely severe disability badge requiring accompanying person (ZTP/P)*
v tom ve věku:				*by age group (years)*
1–14 let	986	956	999	*1–14*
15–64 let	5 661	5 609	5 713	*15–64*
65 let a více	4 583	4 803	5 058	*65+*
	Muži	*Males*		
Držitelé průkazů (stav v prosinci)	**20 540**	**21 163**	**22 417**	***Disability badge holders (in December)***
v tom podle druhu průkazu:				*by type of badge*
TP (středně těžké postižení)	1 646	1 715	1 861	*Moderate disability badge (TP)*
v tom ve věku:				*by age group (years)*
1–14 let	30	24	29	*1–14*
15–64 let	741	746	781	*15–64*
65 let a více	875	945	1 051	*65+*
ZTP (těžké postižení)	13 199	13 673	14 527	*Severe disability badge (ZTP)*
v tom ve věku:				*by age group (years)*
1–14 let	304	307	356	*1–14*
15–64 let	3 664	3 675	3 681	*15–64*
65 let a více	9 231	9 691	10 490	*65+*
ZTP/P (zvlášť těžké postižení s potřebou průvodce)	5 695	5 775	6 029	*Extremely severe disability badge requiring accompanying person (ZTP/P)*
v tom ve věku:				*by age group (years)*
1–14 let	617	595	631	*1–14*
15–64 let	3 252	3 247	3 335	*15–64*
65 let a více	1 826	1 933	2 063	*65+*
	Ženy	*Females*		
Držitelé průkazů (stav v prosinci)	**22 127**	**22 731**	**24 090**	***Disability badge holders (in December)***
v tom podle druhu průkazu:				*by type of badge*
TP (středně těžké postižení)	1 969	2 020	2 162	*Moderate disability badge (TP)*
v tom ve věku:				*by age group (years)*
1–14 let	26	20	17	*1–14*
15–64 let	751	748	782	*15–64*
65 let a více	1 192	1 252	1 363	*65+*
ZTP (těžké postižení)	14 623	15 118	16 187	*Severe disability badge (ZTP)*
v tom ve věku:				*by age group (years)*
1–14 let	159	150	179	*1–14*
15–64 let	2 964	2 944	2 955	*15–64*
65 let a více	11 500	12 024	13 053	*65+*
ZTP/P (zvlášť těžké postižení s potřebou průvodce)	5 535	5 593	5 741	*Extremely severe disability badge requiring accompanying person (ZTP/P)*
v tom ve věku:				*by age group (years)*
1–14 let	369	361	368	*1–14*
15–64 let	2 409	2 362	2 378	*15–64*
65 let a více	2 757	2 870	2 995	*65+*

*) počet osob s průkazem platným alespoň jeden den v prosinci

*) *the number of persons with a disability badge valid for at least one day in December*

SOCIÁLNÍ ZABEZPEČENÍ *SOCIAL SECURITY*

22-7. Sociální služby poskytované ve vybraných pobytových zařízeních podle okresů k 31. 12. 2022

Social services provided in selected residential establishments by District as at 31 December 2022

Zdroj: Ministerstvo práce a sociálních věcí, ČSÚ *Source: Ministry of Labour and Social Affairs, CZSO*

Kraj, okresy ***Region***, *District*	Domovy pro seniory *Retirement homes*	Domovy se zvláštním režimem *Homes with a special regime*	Domovy pro osoby se zdravotním postižením *Homes for people with disabilities*	Azylové domy *Reception centres*	Chráněné bydlení *Sheltered housing*	Týdenní stacionáře *Week care centres*	Domy s pečovatelskou službou[1] *Community care homes* [1]
	Zařízení			*Establishments*			Obce[2] *Municipalities* [2]
Středočeský kraj	**78**	**53**	**27**	**16**	**28**	**11**	**101**
Benešov	5	4	2	2	3	-	13
Beroun	5	4	2	2	2	2	6
Kladno	6	3	5	3	6	2	10
Kolín	7	7	2	-	3	1	7
Kutná Hora	4	5	3	-	1	-	9
Mělník	9	6	1	3	2	-	7
Mladá Boleslav	7	2	3	1	3	1	9
Nymburk	4	2	1	1	1	1	7
Praha-východ	13	5	1	1	2	-	9
Praha-západ	8	5	1	-	2	2	7
Příbram	6	7	3	3	2	1	12
Rakovník	4	3	3	-	1	1	5
	Lůžka			*Beds*			Byty *Dwellings*
Středočeský kraj	**5 058**	**3 360**	**1 514**	**559**	**551**	**147**	**3 855**
Benešov	282	258	300	47	58	-	600
Beroun	335	56	85	90	34	15	195
Kladno	789	232	226	89	160	24	292
Kolín	349	573	105	-	79	3	282
Kutná Hora	273	397	157	-	14	-	264
Mělník	566	366	30	150	20	-	269
Mladá Boleslav	405	90	117	44	64	19	428
Nymburk	391	62	65	7	6	35	295
Praha-východ	639	300	58	27	62	-	336
Praha-západ	361	326	98	-	25	24	138
Příbram	401	597	94	105	25	15	624
Rakovník	267	103	179	-	4	12	132

[1] údaje z mimořádného šetření ČSÚ k 31. 12. 2021
[2] počet obcí vybavených domem s pečovatelskou službou

[1] *data of an occasional survey of the CZSO as at 31 December 2021*
[2] *number of municipalities with a community care home*

22-8. Příjemci důchodů podle druhu důchodu a okresů v prosinci 2022
Pension recipients by type of pension and District in December 2022

Zdroj: Česká správa sociálního zabezpečení — *Source: Czech Social Security Administration*

Kraj, okresy ***Region***, *District*	Příjemci důchodů celkem *Pension recipients, total*	v tom pobírající důchod *receiving*					
		starobní plný celkem[1] *full old-age pensions, total*[1]	z toho sólo (bez souběhu) *single pensions (no other)*	starobní poměrný celkem[1,2] *proportional old-age pensions, total*[1,2]	z toho sólo (bez souběhu) *single pensions (no other)*	invalidní pro invaliditu třetího stupně celkem[1] *disability pensions for the disability of the third degree, total*[1]	z toho sólo (bez souběhu) *single pensions (no other)*
Středočeský kraj	**341 902**	**285 712**	**214 829**	**958**	**705**	**18 014**	**17 598**
Benešov	28 223	23 501	17 621	56	40	1 303	1 269
Beroun	23 238	19 610	14 563	71	54	1 166	1 138
Kladno	41 188	34 453	25 571	140	98	2 161	2 118
Kolín	25 639	21 765	16 158	66	48	1 333	1 304
Kutná Hora	22 087	17 530	12 928	45	33	1 448	1 409
Mělník	26 706	22 810	17 051	62	46	1 261	1 234
Mladá Boleslav	31 986	26 828	20 324	69	50	2 039	1 997
Nymburk	25 114	20 811	15 609	62	48	1 371	1 327
Praha-východ	38 088	32 204	24 836	133	103	1 583	1 556
Praha-západ	30 913	26 157	20 423	131	106	1 561	1 528
Příbram	31 621	27 148	20 209	78	47	1 209	1 180
Rakovník	17 099	12 895	9 536	45	32	1 579	1 538

dokončení — *End of table*

Kraj, okresy ***Region***, *District*	v tom pobírající důchod *receiving*						
	invalidní pro invaliditu druhého stupně celkem[1] *disability pensions for the disability of the second degree, total*[1]	z toho sólo (bez souběhu) *single pensions (no other)*	invalidní pro invaliditu prvního stupně celkem[1] *disability pensions for the disability of the first degree, total*[1]	z toho sólo (bez souběhu) *single pensions (no other)*	vdovský sólo (bez souběhu) *widow's pensions, single ones (no other)*	vdovecký sólo (bez souběhu) *widower's pensions, single ones (no other)*	sirotčí *orphan pensions*
Středočeský kraj	**8 607**	**8 522**	**20 443**	**20 252**	**2 409**	**652**	**5 107**
Benešov	694	688	2 021	1 999	169	61	418
Beroun	546	538	1 290	1 282	175	33	347
Kladno	813	804	2 591	2 562	332	86	612
Kolín	492	487	1 450	1 429	135	40	358
Kutná Hora	974	965	1 681	1 666	129	21	259
Mělník	565	560	1 305	1 289	213	53	437
Mladá Boleslav	713	704	1 616	1 600	194	71	456
Nymburk	730	723	1 529	1 520	179	42	390
Praha-východ	967	958	2 097	2 081	319	106	679
Praha-západ	737	731	1 449	1 438	262	67	549
Příbram	619	615	1 886	1 863	218	47	416
Rakovník	757	749	1 528	1 523	84	25	186

[1] včetně souběhu s vdovským nebo vdoveckým

[2] po dosažení určené kratší doby pojištění

[1] *including pensions paid simultaneously with widow's or widower's pensions*

[2] *After a shorter period of insurance has been reached as determined.*

22-9. Průměrná měsíční výše sólo důchodů podle okresů v prosinci 2022
Average monthly amount of single pensions by District in December 2022

Zdroj: Česká správa sociálního zabezpečení — *Source: Czech Social Security Administration*

v Kč — *CZK*

Kraj, okresy ***Region***, *District*	Druh důchodu / *Type of pension*							
	starobní plný[1] *Full old-age pensions* [1]	starobní poměrný[1,2] *Proportional old-age pensions* [1,2]	invalidní pro invaliditu třetího stupně[1] *Disability pensions for the disability of the third degree* [1]	invalidní pro invaliditu druhého stupně[1] *Disability pensions for the disability of the second degree* [1]	invalidní pro invaliditu prvního stupně[1] *Disability pensions for the disability of the first degree* [1]	vdovský *Widow's pensions*	vdovecký *Widower's pensions*	sirotčí *Orphan pensions*
Středočeský kraj	**18 361**	**7 331**	**15 836**	**10 542**	**8 926**	**11 857**	**10 941**	**9 684**
Benešov	17 984	7 059	15 741	10 493	8 914	11 482	11 289	9 377
Beroun	18 144	8 089	15 637	10 567	8 745	11 927	11 568	9 446
Kladno	18 482	7 643	15 508	10 363	8 897	11 746	10 899	9 419
Kolín	18 118	7 196	15 482	10 508	8 966	11 864	10 280	9 509
Kutná Hora	17 919	7 081	16 174	10 717	9 094	11 558	9 861	9 189
Mělník	18 224	7 492	15 567	10 559	8 781	11 845	10 325	9 751
Mladá Boleslav	18 801	6 768	16 095	10 629	8 988	12 326	10 736	9 976
Nymburk	18 004	7 058	15 740	10 471	8 956	11 495	10 629	9 492
Praha-východ	18 670	7 164	15 936	10 636	8 901	12 067	11 340	10 192
Praha-západ	19 073	7 091	16 057	10 522	8 916	11 995	11 248	10 259
Příbram	18 099	7 815	15 584	10 392	8 919	11 845	10 940	9 405
Rakovník	18 202	7 568	16 335	10 557	8 998	11 869	11 286	9 320

[1] bez souběhu s vdovským nebo vdoveckým — [1] *not paid simultaneously with widow's or widower's pensions*

[2] po dosažení určené kratší doby pojištění — [2] *After a shorter period of insurance has been reached as determined.*

41. Výdaje na dávky nemocenského pojištění ve Středočeském kraji
Expenditure on sickness insurance scheme benefits in the Středočeský *Region*

Zdroj: Česká správa sociálního zabezpečení
Source: Czech Social Security Administration

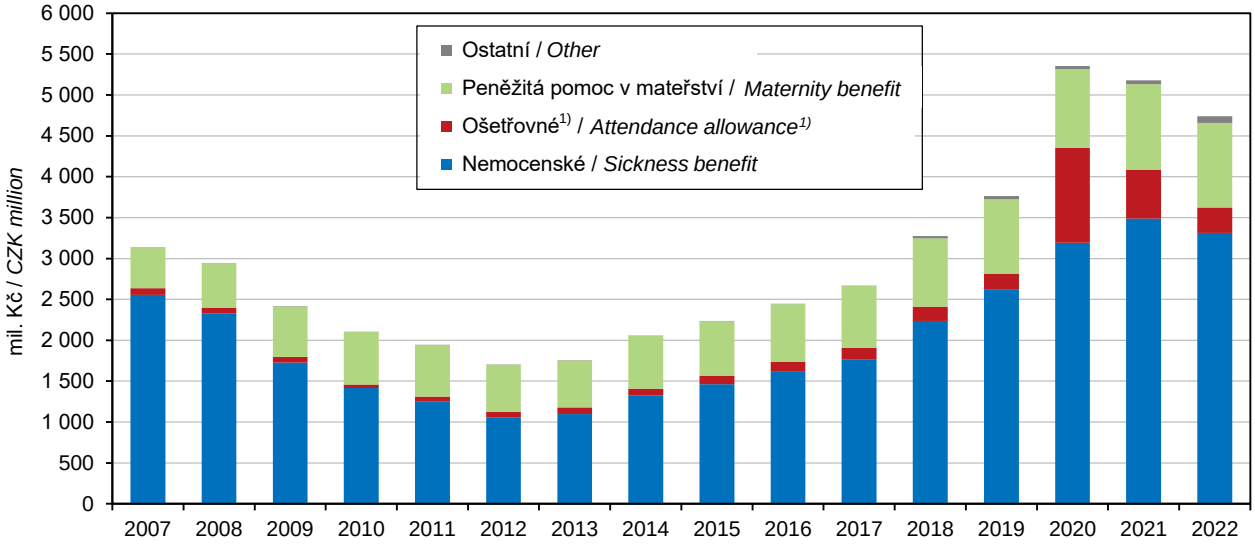

[1] Na zvýšené výdaje na ošetřovné v roce 2020 a 2021 mělo vliv uzavření škol a jiných zařízení během pandemie covid-19 vč. souvisejících legislativních úprav.

[1] *The attendance allowance expenditure increase in 2020 and 2021 was influenced by lockdown of schools and other establishments/facilities during the covid-19 pandemic including related modifications to legislation.*

22-10. Dávky státní sociální podpory a pěstounské péče podle okresů v roce 2022*)

*State social support benefits and foster care benefits by District in 2022 *)*

Zdroj: Ministerstvo práce a sociálních věcí — *Source: Ministry of Labour and Social Affairs*

Kraj, okresy ***Region***, *District*	Dávky státní sociální podpory *State social support benefits*	z toho			Dávky pěstounské péče *Foster care benefits*	z toho		
		přídavek na dítě *Child allowance*	příspěvek na bydlení *Housing allowance*	rodičovský příspěvek *Parental allowance*		příspěvek na úhradu potřeb dítěte *Foster child allowance*	odměna pěstouna[1)] *Foster parent allowance* [1)]	příspěvek při pěstounské péči[1)] *Foster care allowance* [1)]
	Počet vyplacených dávek (tis.)				*Number of benefits disbursed (thous.)*			
Středočeský kraj	**965,9**	**341,0**	**155,4**	**468,3**	**44,6**	**25,2**	**5,1**	**13,7**
Benešov	68,9	27,2	9,4	32,2	2,0	1,1	0,2	0,6
Beroun	64,0	21,2	9,4	33,3	2,4	1,4	0,2	0,7
Kladno	129,4	48,8	27,9	52,5	6,7	4,0	0,6	2,0
Kolín	82,7	31,9	14,2	36,4	3,4	2,0	0,3	1,0
Kutná Hora	60,8	25,6	10,9	24,3	2,7	1,7	0,2	0,8
Mělník	83,4	31,2	14,6	37,5	4,6	2,5	0,6	1,4
Mladá Boleslav	70,7	19,2	8,7	42,6	3,9	2,1	0,4	1,3
Nymburk	78,7	28,5	15,3	34,8	4,6	2,6	0,5	1,5
Praha-východ	108,3	28,9	11,7	67,5	4,8	2,6	0,7	1,4
Praha-západ	83,1	20,9	9,7	52,4	3,1	1,6	0,5	1,0
Příbram	92,8	39,3	16,3	37,0	4,4	2,5	0,5	1,4
Rakovník	43,2	18,2	7,3	17,6	1,9	1,1	0,2	0,5
	Výdaje na dávky (tis. Kč)				*Expenditure on benefits (CZK thous.)*			
Středočeský kraj	**5 542 041**	**385 926**	**643 752**	**4 500 758**	**439 754**	**157 005**	**114 901**	**159 478**
Benešov	366 769	32 196	29 684	304 173	19 029	6 593	4 687	7 322
Beroun	382 076	24 159	37 527	319 623	24 493	8 741	5 668	9 276
Kladno	701 547	52 106	138 483	509 198	61 898	24 564	13 472	22 761
Kolín	436 211	35 796	59 812	339 736	31 955	11 902	6 995	11 730
Kutná Hora	297 431	29 294	38 680	228 629	24 598	9 722	4 998	9 457
Mělník	457 906	33 871	67 684	355 100	46 689	16 046	14 939	14 978
Mladá Boleslav	471 023	21 438	35 143	413 718	38 759	13 170	9 490	15 413
Nymburk	426 596	32 483	61 869	331 256	46 335	16 705	9 832	19 173
Praha-východ	742 976	33 964	46 295	661 625	51 859	17 217	16 542	17 387
Praha-západ	589 107	23 774	41 731	522 684	32 129	10 283	10 923	10 481
Příbram	454 960	45 591	59 172	349 022	42 667	15 256	11 355	15 301
Rakovník	215 439	21 254	27 672	165 994	19 345	6 806	6 000	6 199

*) včetně doplatků, přeplatků a vratek; podle místa trvalého bydliště příjemce

1) od 1. 1. 2022 změna ve vyplácení dávek při poskytování nezprostředkované pěstounské péče (přeřazeno z odměny pěstouna do nově zavedeného příspěvku při pěstounské péči)

*) *including additional payments, overpayments, and refunds; by location of the recipient's place of permanent residence*

1) *Disbursement of benefits for providing unmediated foster care changed on 1 January 2022 (the benefit was reclassified from foster parent allowance to newly introduced foster care allowance).*

22-11. Držitelé průkazů osob se zdravotním postižením podle okresů v prosinci 2022*)

*Disability badge holders by District in December 2022 *)*

Zdroj: Ministerstvo práce a sociálních věcí — *Source: Ministry of Labour and Social Affairs*

Kraj, okresy ***Region***, *District*	Držitelé průkazů *Disability badge holders*		v tom podle druhu průkazu *by type of badge*					
			TP (středně těžké postižení) *Moderate disability badge*		ZTP (těžké postižení) *Severe disability badge*		ZTP/P (zvlášť těžké postižení s potřebou průvodce) *Extremely severe disability badge requiring accompanying person*	
	celkem *Total*	z toho do 18 let *under 18 years old*	celkem *Total*	z toho do 18 let *under 18 years old*	celkem *Total*	z toho do 18 let *under 18 years old*	celkem *Total*	z toho do 18 let *under 18 years old*
Středočeský kraj	**46 507**	**1 974**	**4 023**	**56**	**30 714**	**634**	**11 770**	**1 284**
Benešov	2 935	102	389	3	1 683	27	863	72
Beroun	3 584	126	267	2	2 443	48	874	76
Kladno	4 597	248	418	19	2 711	68	1 468	161
Kolín	3 078	151	416	4	1 811	50	851	97
Kutná Hora	3 903	94	322	2	2 706	18	875	74
Mělník	3 268	168	302	5	2 109	43	857	120
Mladá Boleslav	3 542	218	204	5	2 334	77	1 004	136
Nymburk	4 592	199	344	8	3 264	75	984	116
Praha-východ	5 232	245	418	1	3 691	87	1 123	157
Praha-západ	4 323	211	344	3	2 924	77	1 055	131
Příbram	3 339	112	442	2	2 122	39	775	71
Rakovník	4 114	100	157	2	2 916	25	1 041	73

*) počet osob s průkazem platným alespoň jeden den v prosinci 2022

*) *the number of persons with a disability badge valid for at least one day in December 2022*

42. Držitelé průkazů osob se zdravotním postižením podle krajů v prosinci 2022

Disability badge holders by Region in December 2022

Zdroj: Ministerstvo práce a sociálních věcí
Source: Ministry of Labour and Social Affairs

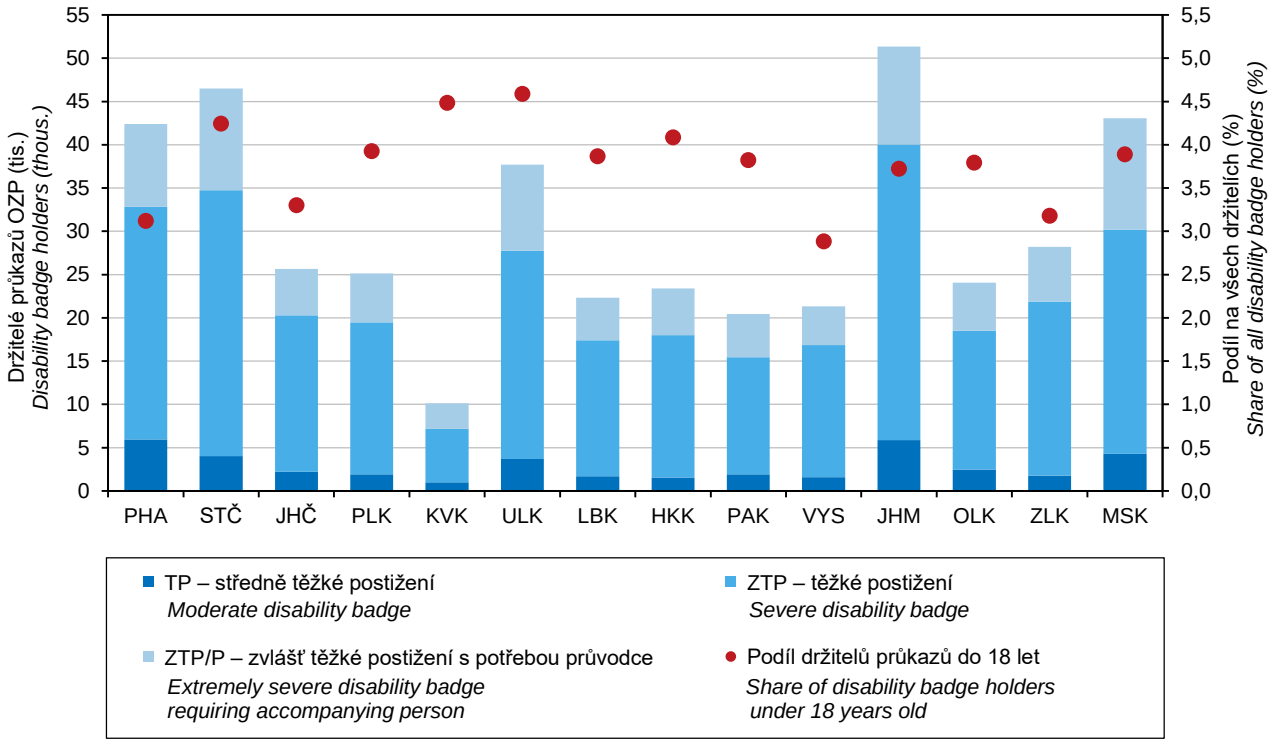

KULTURA, SPORT — *CULTURE, SPORT*

23-1. Vybrané údaje o kultuře ve Středočeském kraji
Selected data on culture in the Středočeský *Region*

Zdroj: Národní informační a poradenské středisko pro kulturu, Unie filmových distributorů

Source: National Information and Consulting Centre for Culture, Film Distributors Union

	2020	2021	2022	
Veřejné knihovny[1)]	**779**	**773**	**767**	***Public libraries[1)]***
Pobočky knihoven včetně pojízdných	57	57	56	*Library branches, incl. library buses*
Knihovní jednotky (tis.)	5 966	5 891	5 731	*Library items (thous.)*
Registrovaní čtenáři (tis. osob)	118	126	122	*Registered readers (thous. persons)*
z toho ve věku do 15 let	34	31	38	*aged up to 15 years*
Výpůjčky (tis.)	4 031	3 536	4 389	*Loans (thous.)*
Návštěvníci knihoven celkem (tis. osob)	2 885	2 976	3 949	*Visitors to libraries, total (thous. persons)*
z toho on-line služeb[2)]	1 536	1 595	2 174	*Users of on-line services[2)]*
Studijní místa	5 820	5 777	5 486	*Study places*
Počítače pro uživatele s připojením k internetu	941	911	959	*Computers with an Internet connection for users*
Prostředky na nákup knihovního fondu (tis. Kč)	31 272	32 181	32 435	*Resources to purchase library collections (CZK thous.)*
Muzea, galerie a památníky v provozu celkem	**68**	**65**	**60**	***Museums, galleries, and monuments in operation, total***
z toho galerie	5	5	4	*Galleries*
Pobočky muzeí a galerií	39	40	47	*Branches of museums and galleries*
Expozice	359	334	336	*Expositions*
Uspořádané výstavy	403	410	507	*Exhibitions held*
Návštěvníci expozic a výstav (tis. osob)	626	629	1 039	*Attendance of expositions and exhibitions (thous. persons)*
Evidované sbírkové předměty (tis.)	2 497	2 510	2 521	*Registered exhibits or collection artefacts (thous.)*
Památkové objekty zpřístupněné návštěvníkům za vstupné	**45**	**45**	**46**	***Historical and other monuments accessible to visitors for admission***
Návštěvníci památkových objektů (tis. osob)	1 170	1 307	1 764	*Visitors of historical and other monuments (thous. persons)*
Inventární jednotky mobiliárního fondu	235 736	241 539	241 878	*Items of registered movable heritage objects*
Počet svazků knihovního fondu sbírkové povahy	132 377	132 465	132 362	*Number of library collection volumes/items of collection nature*
Pořádané kulturní akce celkem	783	802	1 531	*Cultural events held, total*
samostatné výstavy	55	46	71	*Independent exhibitions*
samostatné koncerty	129	200	247	*Independent concerts*
dramatická vystoupení	57	58	102	*Dramatic performances*
kulturní akce při prohlídkách, noční prohlídky	338	194	763	*Cultural events during tours, night tours*
akce tradiční lidové kultury	5	11	21	*Events of traditional folk culture*
Návštěvníci kulturních akcí (tis. osob)	222	332	280	*Attendance of cultural events (thous. persons)*
Kina	**117**	**126**	**156**	***Cinemas***
v tom s provozem:				
stálým	28	25	29	*in permanent operation*
z toho multikina	1	1	1	*Multiplex cinemas*
nepravidelným	35	37	48	*in irregular operation*
venkovním	54	64	79	*in summer operation (open-air cinemas)*
Sály/plátna	122	131	161	*Auditoriums/screens*
z toho v multikinech	4	4	4	*in multiplex cinemas*

[1)] včetně Národní knihovny ČR, Moravské zemské knihovny v Brně a krajských vědeckých knihoven

[2)] virtuální návštěvy z prostor mimo knihovnu (vstupy do katalogů, výpůjčních protokolů nebo informačních zdrojů a databází)

[1)] including the National Library of the CR, Moravian Library in Brno, and regional research libraries

[2)] virtual visits from outside the library (accesses to catalogues, borrowing protocols, or information sources and databases)

23-2. Vybrané údaje o sportu ve Středočeském kraji
Selected data on sport in the Středočeský *Region*

Zdroj: Česká unie sportu — *Source: Czech Union of Sport*

	2020	2021	2022	
Členská základna České unie sportu	**153 368**	**155 524**	**156 629**	***Membership of the Czech Union of Sport***
z toho ženy	39 567	40 528	41 763	*Females*
v tom ve věku:				*Aged (years)*
0–14 let (žáci)	45 581	47 441	47 995	*0–14 (children)*
15–18 let (dorost)	14 240	15 094	16 059	*15–18 (juniors)*
19 let a více (dospělí)	93 547	92 989	92 575	*19+ (adults)*
Tělovýchovné jednoty (sportovní kluby)	1 168	1 168	1 174	*Sports clubs*

23-3. Členská základna České unie sportu podle pohlaví, věku a okresů k 31. 12. 2022
Membership of the Czech Union of Sport by sex, age, and District as at 31 December 2022

Zdroj: Česká unie sportu — *Source: Czech Union of Sport*

Kraj, okresy ***Region***, *District*	Členská základna *Membership*					Tělovýchovné jednoty (sportovní kluby) *Sports clubs*
	celkem *Total*	z toho ženy *Females*	v tom ve věku *aged (years)*			
			0–14 let (žáci) *0–14 (children)*	15–18 let (dorost) *15–18 (juniors)*	19 let a více (dospělí) *19+ (adults)*	
Středočeský kraj	**156 629**	**41 763**	**47 995**	**16 059**	**92 575**	**1 174**
Benešov	11 989	3 170	3 555	1 273	7 161	113
Beroun	12 128	3 819	5 260	1 337	5 531	77
Kladno	17 091	4 216	5 632	2 072	9 387	140
Kolín	10 723	2 845	2 606	760	7 357	93
Kutná Hora	10 381	3 113	3 040	1 035	6 306	68
Mělník	14 609	3 715	4 282	1 685	8 642	92
Mladá Boleslav	12 370	2 969	4 029	1 501	6 840	103
Nymburk	13 390	2 917	2 047	1 101	10 242	102
Praha-východ	20 579	6 180	6 795	2 208	11 576	119
Praha-západ	12 371	3 057	4 649	1 035	6 687	92
Příbram	11 870	3 065	3 638	1 187	7 045	87
Rakovník	9 128	2 697	2 462	865	5 801	88

43. Veřejné knihovny ve Středočeském kraji
Public libraries in the Středočeský *Region*

Zdroj: Národní informační a poradenské středisko pro kulturu
Source: National Information and Consulting Centre for Culture

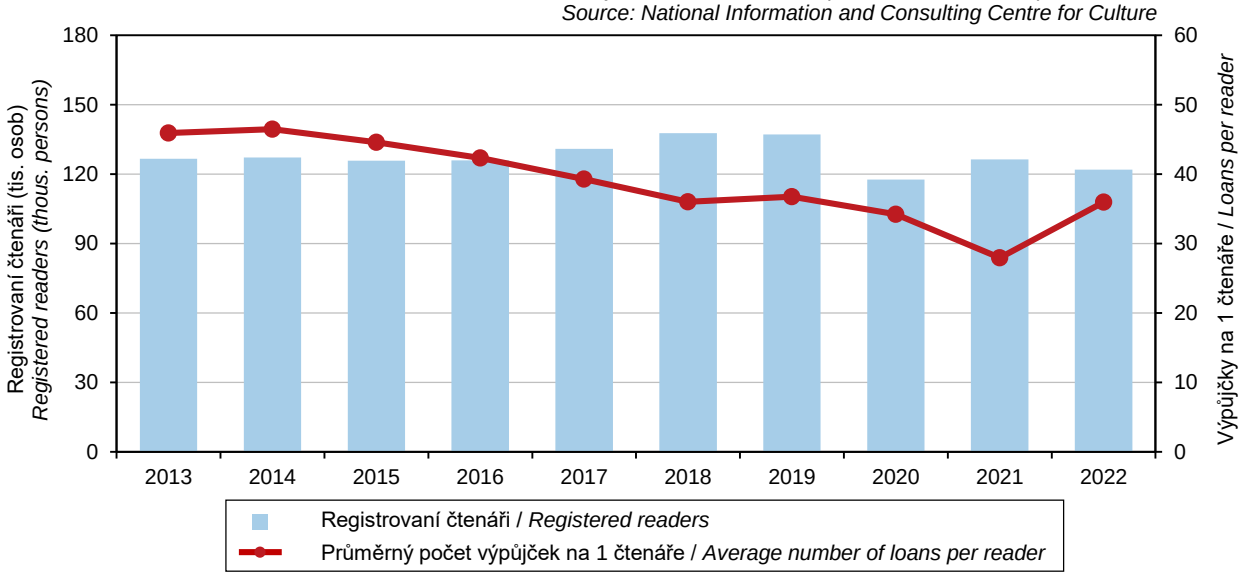

KRIMINALITA, NEHODY — *CRIME, ACCIDENTS*

24-1. Vybrané údaje o kriminalitě, dopravních nehodách a požárech ve Středočeském kraji
Selected data on crime, traffic accidents, and fires in the Středočeský *Region*

Zdroj: Policejní prezidium ČR
Hasičský záchranný sbor ČR

Source: Police Presidium of the CR
Fire and Rescue Service of the CR

	2020	2021	2022	
Registrované trestné činy	**18 091**	**17 625**	**19 775**	***Registered criminal offences***
z toho:				
hospodářská kriminalita	1 510	1 050	1 049	*Economic crime*
obecná kriminalita	13 468	13 737	15 703	*General crime*
Trestné činy na 1 000 obyvatel	13,0	12,8	13,9	*Criminal offences per 1 000 population*
Objasněné trestné činy	**8 107**	**7 649**	**8 112**	***Solved criminal offences***
z toho:				
hospodářská kriminalita	602	350	290	*Economic crime*
obecná kriminalita	5 146	5 134	5 569	*General crime*
Stíhané, vyšetřované osoby	**8 509**	**7 843**	**8 602**	***Prosecuted/investigated persons***
z toho:				
opakovaně trestané osoby	3 010	3 035	3 297	*Repeaters*
nezletilí	313	249	289	*Minors*
mladiství	190	144	152	*Juveniles*
Dopravní nehody	**13 942**	**14 954**	**15 128**	***Traffic accidents***
z toho s následky na životě nebo zdraví	2 375	2 284	2 688	*Resulting in death or injury*
Dopravní nehody na 1 000 obyvatel	10,0	10,8	10,6	*Traffic accidents per 1 000 population*
Usmrcené osoby	79	80	76	*Killed persons*
Osoby zraněné	2 960	2 877	3 385	*Injured persons*
v tom:				
lehce	2 721	2 619	3 105	*Slightly*
těžce	239	258	280	*Seriously*
Věcná škoda (tis. Kč)	1 022 689	1 129 246	1 259 542	*Property damage (CZK thous.)*
Bodově hodnocení řidiči				***Drivers who received penalty points***
(k 31. 12.)	48 938	48 349	54 940	*(as at 31 December)*
z toho s 12 body	5 571	5 784	5 976	*with 12 points*
podíl na celkovém počtu řidičů (%)	5,5	5,4	6,0	*Share in the total number of drivers (%)*
Požáry	**2 610**	**2 405**	**2 923**	***Fires***
z toho podle příčiny:				*by cause*
nedbalost	888	769	922	*Negligence*
technické závady	589	581	699	*Technical failures*
Požáry na 1 000 obyvatel	1,9	1,7	2,0	*Fires per 1 000 population*
Usmrcené osoby celkem	17	18	23	*Killed persons, total*
z toho usmrcené v přímé souvislosti	13	13	16	*in direct connection with fires*
Zraněné osoby	181	187	289	*Injured persons*
Přímá škoda (tis. Kč)	600 887	563 232	2 664 090	*Direct damage (CZK thous.)*
Mimořádné události se zásahy jednotek požární ochrany	**16 409**	**17 860**	**19 080**	***Emergencies with interventions of fire units***
z toho:				
požáry	2 550	2 351	2 861	*Fires*
dopravní nehody	3 295	3 532	3 764	*Traffic accidents*
Zásahy jednotek požární ochrany při živelních pohromách	**4 738**	**5 154**	**6 023**	***Interventions of fire units at natural disasters***
z toho:				
požáry	95	65	47	*Fires*
dopravní nehody	51	110	277	*Traffic accidents*
technické havárie	4 547	4 919	5 669	*Technical emergencies*

KRIMINALITA, NEHODY — *CRIME, ACCIDENTS*

24-2. Kriminalita podle okresů v roce 2022
Crime by District in 2022

Zdroj: Policejní prezidium ČR — *Source: Police Presidium of the CR*

Kraj, okresy *Region*, *District*	Trestné činy *Criminal offences*		z toho					
					z toho			
	celkem *Total*	na 1 000 obyvatel *per 1 000 population*	hospodářská kriminalita *Economic crime*	obecná kriminalita *General crime*	loupeže *Robberies*	vloupání do bytů a rodinných domů *Burglaries in dwellings and family houses*	znásilnění *Rapes*	vraždy *Murders*
	Registrované trestné činy				*Registered criminal offences*			
Středočeský kraj	**19 775**	**13,9**	**1 049**	**15 703**	**108**	**873**	**99**	**19**
Benešov	1 234	12,1	49	975	8	68	7	-
Beroun	1 526	15,3	103	1 219	5	88	5	-
Kladno	2 843	16,9	148	2 334	26	144	16	3
Kolín	1 707	16,0	105	1 352	10	85	6	-
Kutná Hora	865	11,2	49	680	1	43	2	-
Mělník	1 514	13,5	65	1 195	13	36	9	3
Mladá Boleslav	1 990	15,0	76	1 590	15	49	18	2
Nymburk	1 435	13,7	65	1 077	9	50	10	2
Praha-východ+západ	4 229	12,0	258	3 391	8	230	13	6
Příbram	1 717	14,7	95	1 344	10	60	10	1
Rakovník	715	12,8	36	546	3	20	3	2
	Objasněné trestné činy				*Solved criminal offences*			
Středočeský kraj	**8 112**	**5,7**	**290**	**5 569**	**79**	**137**	**54**	**16**
Benešov	497	4,9	19	317	7	9	5	-
Beroun	491	4,9	20	346	4	11	3	-
Kladno	1 110	6,6	22	831	14	17	4	3
Kolín	683	6,4	25	480	7	15	5	-
Kutná Hora	340	4,4	10	225	1	10	2	-
Mělník	652	5,8	9	444	11	10	5	3
Mladá Boleslav	1 081	8,2	29	788	12	16	12	2
Nymburk	752	7,2	36	495	7	13	5	2
Praha-východ+západ	1 429	4,1	83	902	5	27	6	3
Příbram	710	6,1	27	478	8	7	4	1
Rakovník	367	6,6	10	263	3	2	3	2

24-3. Dopravní nehody podle okresů v roce 2022
Traffic accidents by District in 2022

Zdroj: Policejní prezidium ČR — *Source: Police Presidium of the CR*

Kraj, okresy *Region*, *District*	Dopravní nehody *Traffic accidents*			Usmrcené osoby celkem *Killed persons, total*	Zraněné osoby *Injured persons*			Věcná škoda (tis. Kč) *Property damage (CZK thous.)*
						v tom		
	celkem *Total*	na 1 000 obyvatel *per 1 000 population*	z toho s následky na životě nebo zdraví *Resulting in death or injury*		celkem *Total*	lehce *Slightly injured*	těžce *Seriously injured*	
Středočeský kraj	**15 128**	**10,6**	**2 688**	**76**	**3 385**	**3 105**	**280**	**1 259 542**
Benešov	1 583	15,6	265	9	344	310	34	136 545
Beroun	982	9,9	235	4	300	290	10	111 035
Kladno	1 114	6,6	242	5	345	301	44	92 146
Kolín	1 224	11,5	198	5	250	218	32	98 418
Kutná Hora	995	12,8	136	5	165	154	11	82 453
Mělník	1 109	9,9	97	10	115	93	22	82 648
Mladá Boleslav	1 727	13,0	273	10	331	284	47	119 248
Nymburk	1 068	10,2	274	6	333	325	8	109 856
Praha-východ+západ	3 123	8,9	576	13	699	653	46	270 292
Příbram	1 282	11,0	270	4	357	343	14	86 707
Rakovník	921	16,5	122	5	146	134	12	70 196

24-4. Dopravní nehody podle hlavních příčin, zavinění a okresů v roce 2022
Traffic accidents by main cause, fault, and District in 2022

Zdroj: Policejní prezidium ČR — *Source: Police Presidium of the CR*

Kraj, okresy ***Region***, *District*	Dopravní nehody celkem *Traffic accidents, total*	z toho: podle hlavních příčin *by main cause*: nesprávný způsob jízdy *Incorrect driving*	nepřiměřená rychlost *Inappropriate speed*	nedání přednosti *Failure to give way*	nesprávné předjíždění *Incorrect overtaking*	zaviněné *Accident is a fault of*: řidičem motorového vozidla *motor vehicle driver*	řidičem nemotorového vozidla *non-motor vehicle driver*	chodcem *pedestrian*	závadou komunikace *Accidents caused by a road defect*	lesní zvěří, domácím zvířetem *game, domestic animal*	zaviněny pod vlivem alkoholu *Accidents caused by driving under the influence of alcohol*
Středočeský kraj	**15 128**	**7 336**	**2 705**	**1 410**	**238**	**11 406**	**289**	**92**	**24**	**3 176**	**627**
Benešov	1 583	640	254	103	10	994	15	8	1	527	59
Beroun	982	472	172	87	22	739	15	6	5	209	55
Kladno	1 114	509	254	150	12	900	25	6	2	175	63
Kolín	1 224	632	189	164	18	981	23	5	3	205	36
Kutná Hora	995	433	192	92	16	725	8	2	1	255	31
Mělník	1 109	533	163	91	11	776	22	13	3	288	53
Mladá Boleslav	1 727	734	331	145	37	1 201	46	17	3	443	73
Nymburk	1 068	507	188	139	19	816	38	7	-	193	35
Praha-východ+západ	3 123	1 794	635	268	54	2 685	67	16	6	322	139
Příbram	1 282	660	210	90	28	968	20	8	-	276	53
Rakovník	921	422	117	81	11	621	10	4	-	283	30

44. Dopravní nehody podle hlavních příčin a krajů v roce 2022
Traffic accidents by main cause and Region in 2022

Zdroj: Policejní prezidium ČR
Source: Police Presidium of the CR

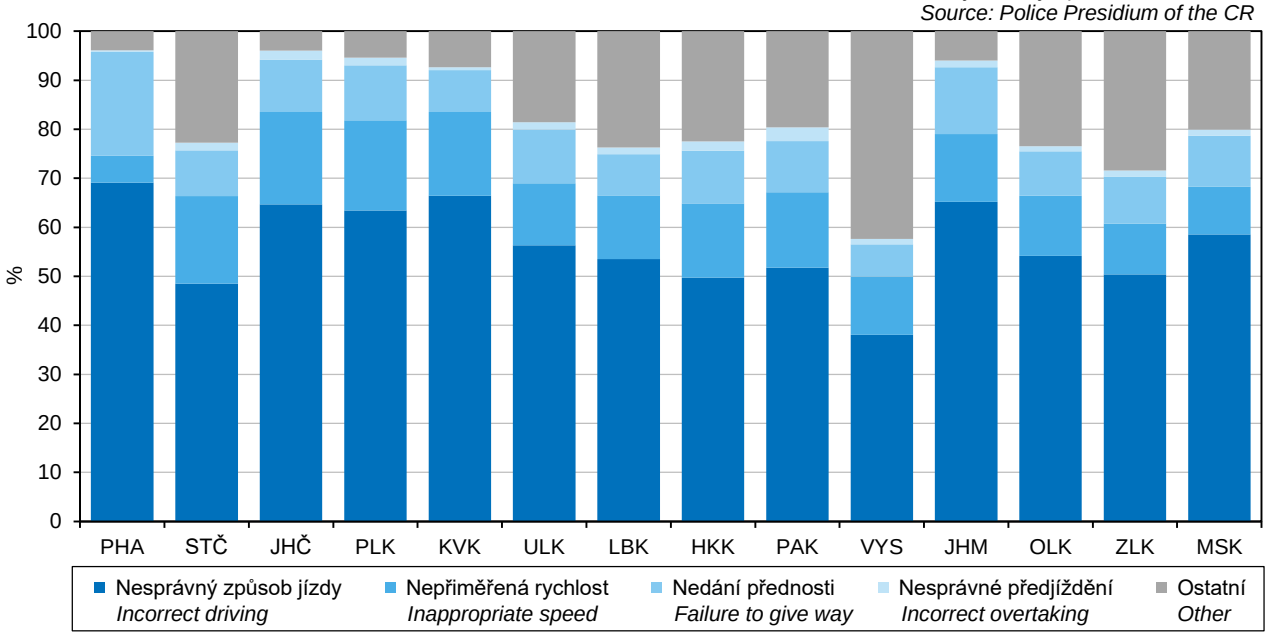

KRIMINALITA, NEHODY — *CRIME, ACCIDENTS*

24-5. Dopravní nehody s následky na životě nebo zdraví do 30 dnů po nehodě podle okresů v roce 2022

Traffic accidents resulting in death or injury within 30 days of the accident by District in 2022

Zdroj: Policejní prezidium ČR — *Source: Police Presidium of the CR*

Kraj, okresy *Region*, *District*	Dopravní nehody celkem *Traffic accidents, total*	z toho podle hlavních příčin *by main cause*				zaviněny pod vlivem alkoholu *Accidents caused by driving under the influence of alcohol*
		nesprávný způsob jízdy *Incorrect driving*	nepřiměřená rychlost *Inappropriate speed*	nedání přednosti *Failure to give way*	nesprávné předjíždění *Incorrect overtaking*	
Středočeský kraj	**2 688**	**990**	**858**	**662**	**66**	**226**
Benešov	265	107	80	61	3	21
Beroun	235	93	73	58	3	22
Kladno	242	61	78	90	6	16
Kolín	198	69	61	55	4	13
Kutná Hora	136	49	46	36	2	11
Mělník	97	39	27	15	2	12
Mladá Boleslav	273	85	98	65	10	34
Nymburk	274	88	90	78	9	16
Praha-východ+západ	576	223	194	123	17	43
Příbram	270	127	71	56	7	24
Rakovník	122	49	40	25	3	14

24-6. Požáry podle odvětví vzniku ve Středočeském kraji

Fires by economic activity, in which they started, in the Středočeský *Region*

Zdroj: Hasičský záchranný sbor ČR — *Source: Fire and Rescue Service of the CR*

	2020	2021	2022	
Požáry celkem	**2 610**	**2 405**	**2 923**	***Fires, total***
v tom:				
zemědělství	358	264	442	*Agriculture*
lesnictví	302	231	291	*Forestry*
těžba nerostných surovin	1	1	1	*Mining and quarrying*
zpracovatelský průmysl	117	92	91	*Manufacturing*
výroba a rozvod elektřiny, plynu a vody	39	21	63	*Electricity, gas, steam and air conditioning supply*
stavebnictví	20	19	13	*Construction*
obchod, opravy zboží	11	12	24	*Trade, repairs of goods*
pohostinství a ubytování	57	69	39	*Accommodation and food service activities*
doprava a skladování	300	281	343	*Transportation and storage*
pošty, telekomunikace	6	2	4	*Information and communication*
peněžnictví a pojišťovnictví	-	1	3	*Financial and insurance activities*
výzkum, služby podnikům, reality	31	20	22	*Research, services to businesses, real estate*
veřejná správa, bezpečnost	4	4	9	*Public administration and defence; compulsory social security*
školství	3	4	3	*Education*
zdravotnictví, sociální činnost	9	2	9	*Human health and social work activities*
ostatní veřejné a osobní služby	391	368	391	*Other community, social and personal service activities*
domácnosti, obytné domy	828	897	1 007	*Households, residential houses*
jiné a nezatříděno	133	117	168	*Other and not classified*

24-7. Požáry podle příčiny a činnosti při vzniku ve Středočeském kraji
Fires by cause and activity igniting fire in the Středočeský *Region*

Zdroj: Hasičský záchranný sbor ČR *Source: Fire and Rescue Service of the CR*

	2020	2021	2022	
Požáry celkem	2 610	2 405	2 923	***Fires, total***
z toho:				
úmyslné zapálení	596	569	762	*Deliberate ignition*
hra dětí do 15 let	19	23	20	*Children at play (aged up to 15 years)*
nedbalost	888	769	922	*Negligence*
komíny	172	191	184	*Chimneys*
topidla	17	24	19	*Heaters*
technické závady	589	581	699	*Technical failures*
samovznícení	65	42	64	*Self-ignition*
výbuchy	1	1	1	*Explosions*
Přímá škoda celkem (tis. Kč)	600 887	563 232	2 664 090	***Direct damage, total (CZK thous.)***
z toho:				
úmyslné zapálení	233 873	45 990	2 122 715	*Deliberate ignition*
hra dětí do 15 let	9 875	1 783	1 258	*Children at play (aged up to 15 years)*
nedbalost	76 386	157 792	176 066	*Negligence*
komíny	3 025	7 299	9 713	*Chimneys*
topidla	6 780	2 919	1 570	*Heaters*
technické závady	190 376	247 784	211 641	*Technical failures*
samovznícení	14 012	8 190	66 008	*Self-ignition*
výbuchy	-	-	600	*Explosions*
Usmrcené osoby celkem	17	18	23	***Killed persons, total***
z toho:				
úmyslné zapálení	2	1	2	*Deliberate ignition*
hra dětí do 15 let	-	-	-	*Children at play (aged up to 15 years)*
nedbalost	9	9	14	*Negligence*
komíny	-	-	-	*Chimneys*
topidla	-	1	-	*Heaters*
technické závady	1	1	-	*Technical failures*
samovznícení	-	-	-	*Self-ignition*
výbuchy	-	-	-	*Explosions*
z toho usmrcené v přímé souvislosti	13	13	16	***in direct connection with fires***
z toho:				
úmyslné zapálení	2	1	1	*Deliberate ignition*
hra dětí do 15 let	-	-	-	*Children at play (aged up to 15 years)*
nedbalost	9	9	14	*Negligence*
komíny	-	-	-	*Chimneys*
topidla	-	1	-	*Heaters*
technické závady	1	1	-	*Technical failures*
samovznícení	-	-	-	*Self-ignition*
výbuchy	-	-	-	*Explosions*
Zraněné osoby celkem	181	187	289	***Injured persons, total***
z toho:				
úmyslné zapálení	25	12	50	*Deliberate ignition*
hra dětí do 15 let	2	4	3	*Children at play (aged up to 15 years)*
nedbalost	75	94	133	*Negligence*
komíny	1	6	4	*Chimneys*
topidla	2	2	-	*Heaters*
technické závady	42	37	63	*Technical failures*
samovznícení	9	-	4	*Self-ignition*
výbuchy	1	1	-	*Explosions*

KRIMINALITA, NEHODY — *CRIME, ACCIDENTS*

24-8. Požáry podle okresů v roce 2022
Fires by District in 2022

Zdroj: Hasičský záchranný sbor ČR — *Source: Fire and Rescue Service of the CR*

Kraj, okresy *Region*, *District*	Požáry *Fires*		Přímá škoda (tis. Kč) *Direct damage (CZK thous.)*	Uchráněné hodnoty (tis. Kč) *Rescued values (CZK thous.)*	Usmrcené osoby celkem *Killed persons, total*	z toho usmrcené v přímé souvislosti *Persons killed in direct connection with fires*	Zraněné osoby *Injured persons*
	celkem *Total*	na 1 000 obyvatel *per 1 000 population*					
Středočeský kraj	**2 923**	**2,0**	**2 664 090**	**2 359 472**	**23**	**16**	**289**
Benešov	251	2,5	92 819	78 657	1	1	14
Beroun	207	2,1	46 587	152 146	2	1	18
Kladno	337	2,0	44 765	185 786	-	-	22
Kolín	190	1,8	49 193	161 867	1	-	8
Kutná Hora	149	1,9	6 621	65 617	2	2	13
Mělník	260	2,3	40 929	181 005	1	-	47
Mladá Boleslav	264	2,0	2 028 197	991 951	1	1	14
Nymburk	185	1,8	24 796	74 904	1	1	9
Praha-východ	375	1,9	144 623	215 146	4	1	32
Praha-západ	315	2,0	133 521	118 983	4	4	73
Příbram	260	2,2	32 013	93 977	3	3	15
Rakovník	130	2,3	20 026	39 433	3	2	24

24-9. Mimořádné události se zásahy jednotek požární ochrany podle okresů v roce 2022
Emergencies with interventions of fire units by District in 2022

Zdroj: Hasičský záchranný sbor ČR — *Source: Fire and Rescue Service of the CR*

Kraj, okresy *Region*, *District*	Celkem *Total*	v tom						
		požáry *Fires*	dopravní nehody *Traffic accidents*	úniky nebezpečných chemických látek *Leakages of hazardous chemical substances*	technické havárie *Technical emergencies*	radiační nehody a havárie *Radiation accidents and radiological emergencies*	ostatní mimořádné události *Other emergencies*	plané poplachy *False alarms*
Středočeský kraj	**19 080**	**2 861**	**3 764**	**1 011**	**9 909**	**-**	**404**	**1 131**
Benešov	2 134	246	342	67	1 401	-	-	78
Beroun	1 359	203	317	70	687	-	1	81
Kladno	1 896	326	374	120	820	-	139	117
Kolín	1 139	183	247	41	591	-	3	74
Kutná Hora	1 244	146	195	25	721	-	96	61
Mělník	1 248	255	242	112	563	-	1	75
Mladá Boleslav	1 685	262	348	155	752	-	56	112
Nymburk	1 222	184	264	44	649	-	4	77
Praha-východ	2 455	369	580	133	1 151	-	9	213
Praha-západ	2 018	311	382	115	1 060	-	2	148
Příbram	1 917	249	316	66	1 128	-	91	67
Rakovník	763	127	157	63	386	-	2	28

VOLBY *ELECTIONS*

25-1. Volba prezidenta republiky v roce 2023 – základní údaje podle okresů
Election of the President of the Czech Republic in 2023 – basic data by District

Kraj, okresy ***Region***, *District*	Kolo *Round*	Počet zapsaných voličů *Number of registered voters*	Počet vydaných úředních obálek *Number of issued official envelopes*	Volební účast (%) *Turnout (%)*	Počet odevzdaných úředních obálek *Number of returned official envelopes*	Platné hlasy *Valid votes*	
						absolutně *Number*	%
Středočeský	**1**	**1 050 489**	**750 061**	**71,40**	**749 521**	**742 895**	**99,12**
	2	**1 047 322**	**762 278**	**72,78**	**761 978**	**758 243**	**99,51**
Benešov	1	78 348	57 084	72,86	57 051	56 636	99,27
	2	78 265	57 595	73,59	57 574	57 286	99,50
Beroun	1	72 841	52 349	71,87	52 327	51 898	99,18
	2	72 497	53 276	73,49	53 259	53 018	99,55
Kladno	1	127 461	85 295	66,92	85 179	84 379	99,06
	2	126 872	86 517	68,19	86 476	86 074	99,54
Kolín	1	78 996	55 107	69,76	55 078	54 683	99,28
	2	78 677	56 104	71,31	56 090	55 853	99,58
Kutná Hora	1	59 430	41 464	69,77	41 447	41 130	99,24
	2	59 305	42 150	71,07	42 137	41 940	99,53
Mělník	1	83 676	56 878	67,97	56 843	56 361	99,15
	2	83 604	58 694	70,20	58 680	58 420	99,56
Mladá Boleslav	1	93 682	66 336	70,81	66 297	65 658	99,04
	2	93 463	67 600	72,33	67 568	67 198	99,45
Nymburk	1	77 543	55 158	71,13	55 119	54 574	99,01
	2	77 451	56 247	72,62	56 222	55 945	99,51
Praha-východ	1	133 535	101 377	75,92	101 315	100 327	99,02
	2	133 016	103 049	77,47	102 981	102 425	99,46
Praha-západ	1	108 762	82 760	76,09	82 685	81 887	99,03
	2	108 394	83 831	77,34	83 798	83 337	99,45
Příbram	1	92 257	65 621	71,13	65 593	65 045	99,16
	2	91 867	66 137	71,99	66 117	65 828	99,56
Rakovník	1	43 958	30 632	69,68	30 587	30 317	99,12
	2	43 911	31 078	70,77	31 076	30 919	99,49

VOLBY

25-2. Volba prezidenta republiky v roce 2023 – platné hlasy podle okresů

Číslo a jméno kandidáta	Navrhující strana	Středočeský kraj *Region*	v tom okresy					
			Benešov	Beroun	Kladno	Kolín	Kutná Hora	Mělník
		absolutně						
1. kolo celkem		**742 895**	**56 636**	**51 898**	**84 379**	**54 683**	**41 130**	**56 361**
pro kandidáta:								
1 Pavel Fischer	Senátoři	**45 661**	4 221	3 046	4 374	2 783	2 372	2 872
2 Jaroslav Bašta	Poslanci	**26 759**	1 965	1 882	3 161	2 160	1 558	2 093
4 Ing. Petr Pavel, M.A.	Občan	**301 558**	20 247	21 482	33 175	20 217	13 748	22 890
5 prof. MUDr. Tomáš Zima, DrSc.	Senátoři	**4 494**	401	314	518	340	258	310
6 prof. Ing. Danuše Nerudová, Ph.D.	Občan	**102 753**	7 645	7 411	10 656	7 723	5 671	7 131
7 Ing. Andrej Babiš	Poslanci	**232 222**	19 704	15 879	29 405	19 209	15 766	18 942
8 PhDr. Karel Diviš	Občan	**10 277**	808	670	1 061	814	613	772
9 MUDr. Bc. Marek Hilšer, Ph.D.	Senátoři	**19 171**	1 645	1 214	2 029	1 437	1 144	1 351
2. kolo celkem		**758 243**	**57 286**	**53 018**	**86 074**	**55 853**	**41 940**	**58 420**
pro kandidáta:								
4 Ing. Petr Pavel, M.A.	Občan	**480 264**	33 942	34 116	51 289	32 740	23 160	35 587
7 Ing. Andrej Babiš	Poslanci	**277 979**	23 344	18 902	34 785	23 113	18 780	22 833
		v procentech						
1. kolo celkem		**100,00**	**100,00**	**100,00**	**100,00**	**100,00**	**100,00**	**100,00**
pro kandidáta:								
1 Pavel Fischer	Senátoři	**6,14**	7,45	5,86	5,18	5,08	5,76	5,09
2 Jaroslav Bašta	Poslanci	**3,60**	3,46	3,62	3,74	3,95	3,78	3,71
4 Ing. Petr Pavel, M.A.	Občan	**40,59**	35,74	41,39	39,31	36,97	33,42	40,61
5 prof. MUDr. Tomáš Zima, DrSc.	Senátoři	**0,60**	0,70	0,60	0,61	0,62	0,62	0,55
6 prof. Ing. Danuše Nerudová, Ph.D.	Občan	**13,83**	13,49	14,27	12,62	14,12	13,78	12,65
7 Ing. Andrej Babiš	Poslanci	**31,25**	34,79	30,59	34,84	35,12	38,33	33,60
8 PhDr. Karel Diviš	Občan	**1,38**	1,42	1,29	1,25	1,48	1,49	1,36
9 MUDr. Bc. Marek Hilšer, Ph.D.	Senátoři	**2,58**	2,90	2,33	2,40	2,62	2,78	2,39
2. kolo celkem		**100,00**	**100,00**	**100,00**	**100,00**	**100,00**	**100,00**	**100,00**
pro kandidáta:								
4 Ing. Petr Pavel, M.A.	Občan	**63,33**	59,25	64,34	59,58	58,61	55,22	60,91
7 Ing. Andrej Babiš	Poslanci	**36,66**	40,74	35,65	40,41	41,38	44,77	39,08

45. Volební účast ve volbě prezidenta republiky podle krajů
Turnout in the election of the President of the Czech Republic by Region

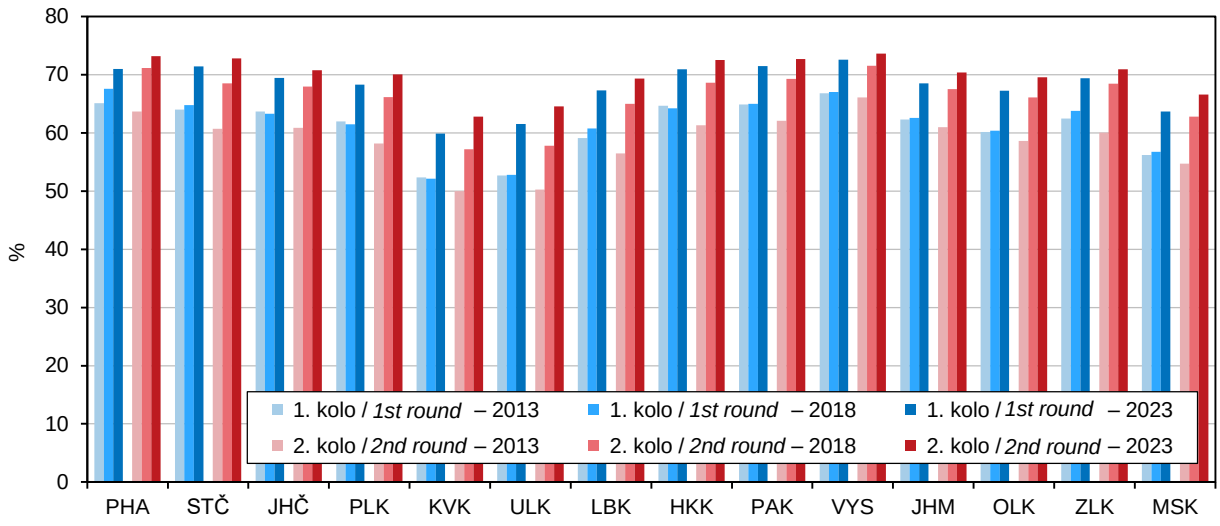

ELECTIONS

25-2 Election of the President of the Czech Republic in 2023 – valid votes by District

Districts						*Nominating party*	*Number and name of the candidate*
Mladá Boleslav	Nymburk	Praha-východ	Praha-západ	Příbram	Rakovník		
Number							
65 658	**54 574**	**100 327**	**81 887**	**65 045**	**30 317**		***1st round, total***
							for the candidate:
3 829	3 156	6 858	6 054	4 429	1 667	*Senators*	1 Pavel Fischer
2 966	2 072	2 982	2 408	2 299	1 213	*Deputies*	2 Jaroslav Bašta
24 678	20 969	48 697	41 774	23 904	9 777	*Citizen*	4 Ing. Petr Pavel, M.A.
405	302	563	438	426	219	*Senators*	5 prof. MUDr. Tomáš Zima, DrSc.
8 918	8 172	14 593	11 575	9 186	4 072	*Citizen*	6 prof. Ing. Danuše Nerudová, Ph.D.
21 832	17 760	22 986	16 655	22 023	12 061	*Deputies*	7 Ing. Andrej Babiš
1 071	809	1 256	1 025	896	482	*Citizen*	8 PhDr. Karel Diviš
1 959	1 334	2 392	1 958	1 882	826	*Senators*	9 MUDr. Bc. Marek Hilšer, Ph.D.
67 198	**55 945**	**102 425**	**83 337**	**65 828**	**30 919**		***2nd round, total***
							for the candidate:
40 561	34 334	74 903	63 281	39 766	16 585	*Citizen*	4 Ing. Petr Pavel, M.A.
26 637	21 611	27 522	20 056	26 062	14 334	*Deputies*	7 Ing. Andrej Babiš
Percentage							
100,00	**100,00**	**100,00**	**100,00**	**100,00**	**100,00**		***1st round, total***
							for the candidate:
5,83	5,78	6,83	7,39	6,80	5,49	*Senators*	1 Pavel Fischer
4,51	3,79	2,97	2,94	3,53	4,00	*Deputies*	2 Jaroslav Bašta
37,58	38,42	48,53	51,01	36,74	32,24	*Citizen*	4 Ing. Petr Pavel, M.A.
0,61	0,55	0,56	0,53	0,65	0,72	*Senators*	5 prof. MUDr. Tomáš Zima, DrSc.
13,58	14,97	14,54	14,13	14,12	13,43	*Citizen*	6 prof. Ing. Danuše Nerudová, Ph.D.
33,25	32,54	22,91	20,33	33,85	39,78	*Deputies*	7 Ing. Andrej Babiš
1,63	1,48	1,25	1,25	1,37	1,58	*Citizen*	8 PhDr. Karel Diviš
2,98	2,44	2,38	2,39	2,89	2,72	*Senators*	9 MUDr. Bc. Marek Hilšer, Ph.D.
100,00	**100,00**	**100,00**	**100,00**	**100,00**	**100,00**		***2nd round, total***
							for the candidate:
60,36	61,37	73,12	75,93	60,40	53,64	*Citizen*	4 Ing. Petr Pavel, M.A.
39,63	38,62	26,87	24,06	39,59	46,35	*Deputies*	7 Ing. Andrej Babiš

46. Volební účast podle typu voleb a krajů
Turnout by type of elections and Region

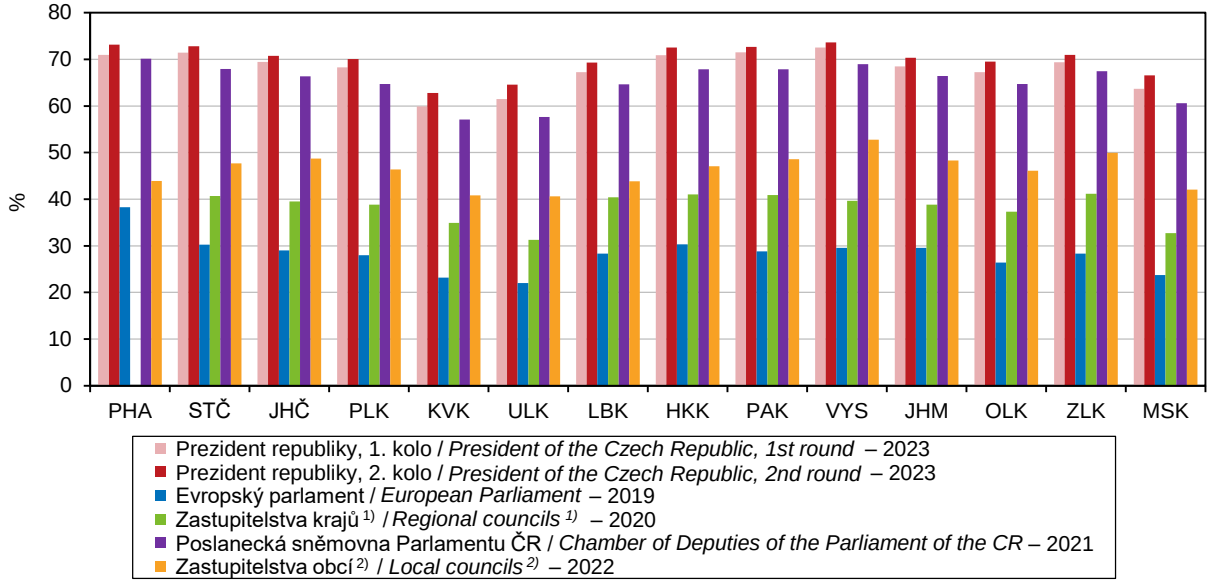

[1] mimo hl. m. Prahu, kde se volby nekonají
[2] včetně městských obvodů a městských částí a bez vojenských újezdů

[1] *Except for the* Hl. m. Praha *Region (Capital City of Prague), where elections are not held.*
[2] *including city districts and city sections; excluding military districts*

47. Volební účast ve volbě prezidenta republiky podle okresů v roce 2023
Turnout in the election of the President of the Czech Republic by District in 2023

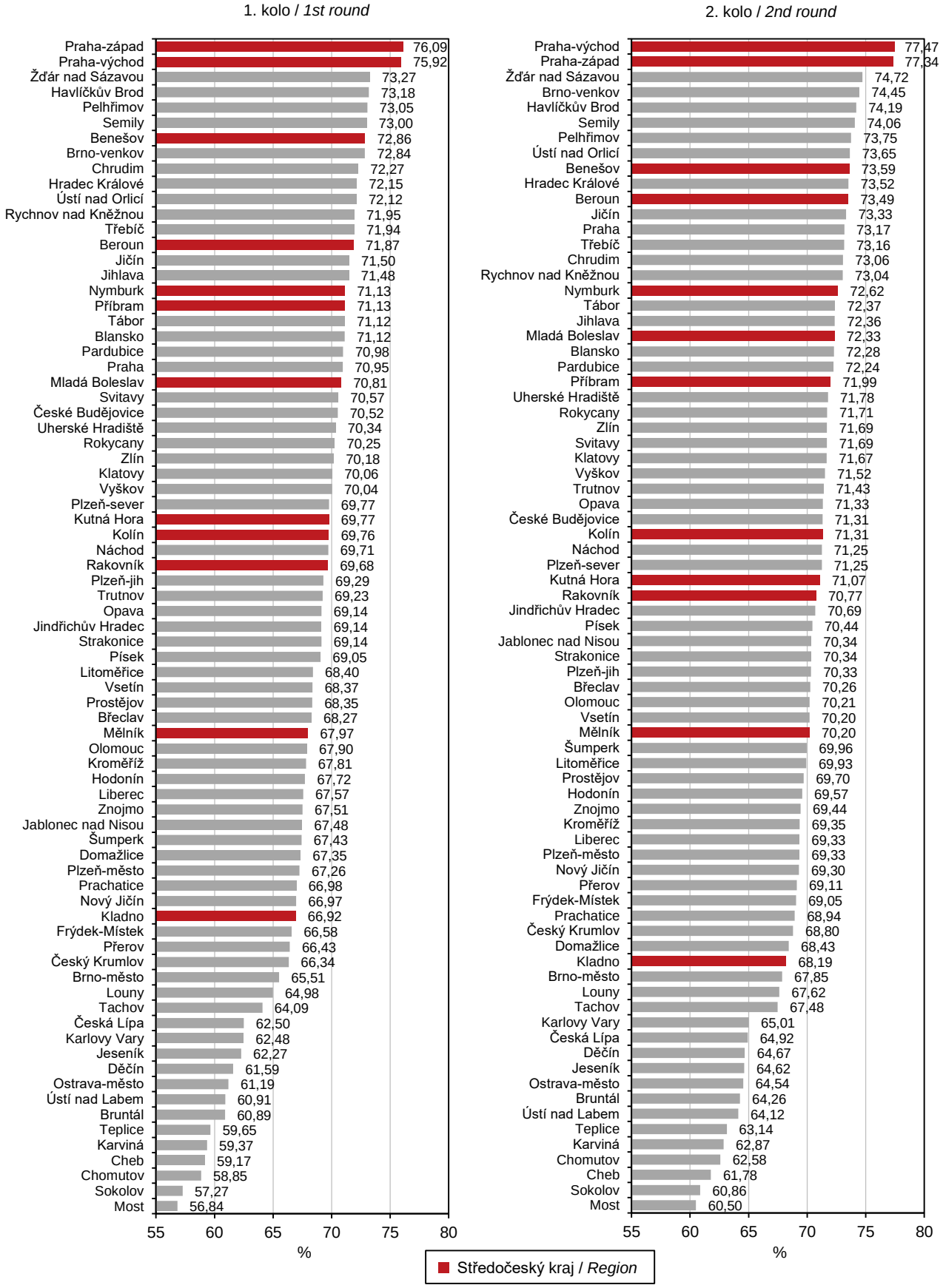

SČÍTÁNÍ LIDU, DOMŮ A BYTŮ — *POPULATION AND HOUSING CENSUS*

26-1. Výsledky sčítání lidu, domů a bytů v dlouhodobém vývoji ve Středočeském kraji
Population and Housing Census results in the long-term development in the Středočeský *Region*

	Datum sčítání / *Census date*					
	01.11.1980 *1 Nov. 1980*	03.03.1991 *3 March 1991*	01.03.2001 *1 March 2001*	26.03.2011 *26 March 2011*	26.03.2021 *26 March 2021*	
Počet obyvatel[1)]	**1 151 265**	**1 112 882**	**1 122 473**	**1 289 211**	**1 415 463**	***Population[1)]***
podle ekonomické aktivity						***by labour force status***
pracovní síla	598 734	585 516	584 628	639 851	758 515	*Labour force*
zaměstnaní	598 734	574 826	544 018	587 539	726 887	*The employed*
pracující důchodci	.	38 936	21 913	29 888	74 609	*Working pensioners*
nezaměstnaní	x	10 690	40 610	52 312	31 628	*The unemployed*
osoby mimo pracovní sílu	552 531	527 366	529 576	582 765	642 233	*Pers. outside labour force*
nepracující důchodci	208 286	223 160	248 679	266 140	274 052	*Non-working pensioners*
žáci, studenti	.	.	185 810	174 154	211 476	*Pupils, students*
nezjištěno	-	-	8 269	66 595	14 715	*Not identified*
Zaměstnaní podle postavení v zaměstnání						***The employed by status in employment***
zaměstnanci	.	.	.	449 640	552 556	*Employees*
zaměstnavatelé	.	.	.	21 787	7 315	*Employers*
osoby pracující na vlastní účet	.	.	.	83 111	107 754	*Own-account workers*
nezjištěno	.	.	.	29 969	59 262	*Not identified*
Hospodařící domácnosti celkem	**431 627**	**434 385**	**457 421**	**523 045**	**612 940**	***Private households, total*** *(housekeeping households)*
podle typu						***by type***
domácnosti jednotlivců	107 355	118 692	134 283	158 918	216 053	*One-person households*
rodinné domácnosti tvořené jednou rodinou	307 286	309 462	308 344	329 829	376 494	*Family households consisting of one family*
úplné rodiny	.	.	.	262 615	310 388	*One-couple families*
bez závislých dětí	.	.	.	150 431	165 459	*without dependent children*
se závislými dětmi	.	.	.	112 184	144 929	*with dependent children*
neúplné rodiny	.	.	.	67 214	66 106	*Lone-parent families*
bez závislých dětí	.	.	.	32 229	26 195	*without dependent children*
se závislými dětmi	.	.	.	34 985	39 911	*with dependent children*

[1)] do roku 2001 podle trvalého pobytu, v roce 2011 a 2021 podle obvyklého pobytu

[1)] before 2011 by permanent residence, in 2011 and 2021 by usual residence

48. Hospodařící domácnosti tvořené jednou rodinou podle počtu závislých dětí ve Středočeském kraji k 26. 3. 2021
Private (housekeeping) households consisting of one family by number of dependent children in the Středočeský *Region as at 26 March 2021*

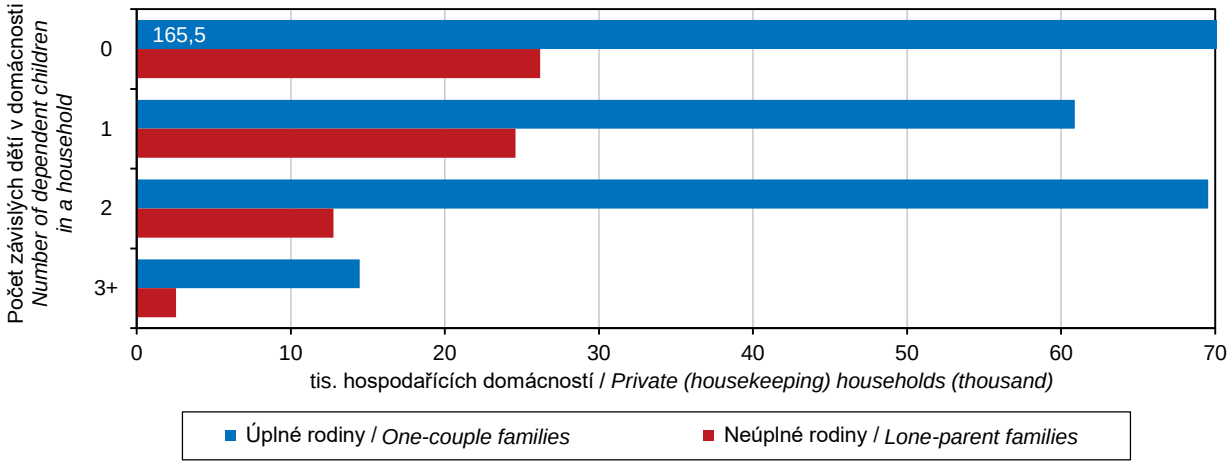

SČÍTÁNÍ LIDU, DOMŮ A BYTŮ — *POPULATION AND HOUSING CENSUS*

26-1. Výsledky sčítání lidu, domů a bytů v dlouhodobém vývoji ve Středočeském kraji
Population and Housing Census results in the long-term development in the Středočeský *Region*

dokončení — *End of table*

	Datum sčítání / *Census date*					
	01.11.1980 *1 Nov. 1980*	03.03.1991 *3 March 1991*	01.03.2001 *1 March 2001*	26.03.2011 *26 March 2011*	26.03.2021 *26 March 2021*	
Obydlené domy[2]	**247 153**	**235 114**	**239 553**	**286 780**	**331 341**	***Occupied houses***[2]
podle vlastníka						***by type of owner***
fyzická osoba	217 026	205 330	215 353	251 417	304 248	*Natural person*
obec, stát	22 300	20 537	7 372	5 151	3 718	*Municipality, state*
bytové družstvo	3 643	4 863	4 432	2 691	1 039	*Housing cooperative*
spoluvlastnictví vlastníků bytů (jednotek)	x	x	.	17 035	15 843	*Co-ownership of dwelling (unit) owners*
Obydlené byty[2]	**393 380**	**398 988**	**413 060**	**482 860**	**561 642**	***Occupied dwellings***[2]
podle druhu domu						***by type of building***
v rodinných domech	250 229	233 438	244 672	292 325	347 422	*in family houses*
v bytových domech	137 495	161 368	163 854	184 092	205 814	*in multi-dwelling buildings*
podle právního důvodu užívání bytu						***by tenure status of a dwelling***
ve vlastním domě	221 670	210 281	206 628	240 462	276 434	*Dwelling in own house*
v osobním vlastnictví	1 730	1 709	41 572	80 876	106 306	*Dwelling in private ownership*
nájemní/pronajatý	114 886	116 966	78 684	71 088	74 312	*Rented dwelling*
družstevní	34 227	52 537	47 954	26 659	8 916	*Co-operative ownership*
podle převažujícího způsobu vytápění						***by prevailing type of heating of a dwelling***
ústřední dálkové nebo domovní	151 887	212 035	296 918	390 657	224 335	*Central remote heating or central house heating*
ústřední s vlastním zdrojem (v bytě)	52 724	83 151	28 108	26 539	234 219	*Central dwelling heating*
lokální topidla (kamna)	186 244	100 612	69 988	46 514	49 459	*Local heaters (stove)*
Počet osob na 1 obydlený byt	2,90	2,77	2,68	2,59	2,40	*Persons per occupied dwelling*

[2] do roku 2001 trvale obydlené, v roce 2011 a 2021 obvykle obydlené

[2] *before 2011 permanently occupied, in 2011 and 2021 usually occupied*

49. Obydlené byty v rodinných a bytových domech podle celkové plochy bytu ve Středočeském kraji k 26. 3. 2021
Occupied dwellings in family houses and multi-dwelling buildings by total floor space of a dwelling in the Středočeský *Region as at 26 March 2021*

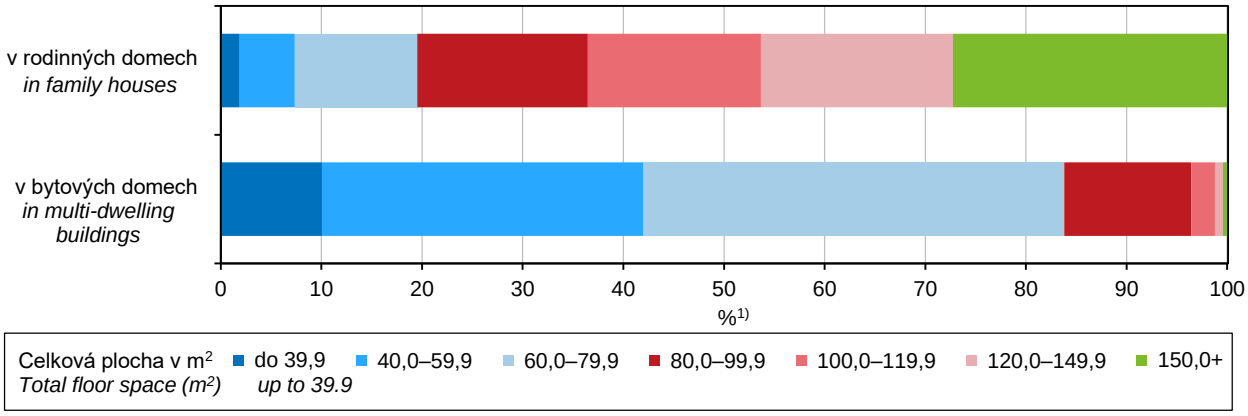

[1] podíly ze zjištěných hodnot

[1] *proportion of the values found*

SČÍTÁNÍ LIDU, DOMŮ A BYTŮ — *POPULATION AND HOUSING CENSUS*

26-2. Obyvatelstvo podle ekonomické aktivity, okresů a správních obvodů obcí s rozšířenou působností (ORP) k 26. 3. 2021
Population by economic activity status, District, and administrative district of municipalities with extended powers (MEP) as at 26 March 2021

podle obvyklého pobytu — *by usual residence*

Území *Territory*	Počet obyvatel celkem *Population, total*	v tom podle ekonomické aktivity *by economic activity status*								
		pracovní síla *Labour force*	v tom				osoby mimo pracovní sílu *Persons outside labour force*	z toho		nezjištěno *Not identified*
			zaměstnaní *The employed*	z toho		nezaměstnaní *The unemployed*		nepracující důchodci *Non-working pensioners*	žáci, studenti *Pupils, students*	
				pracující důchodci *Working pensioners*	osoby na mateřské dovolené *on maternity leave*					
Středočeský kraj *(R)*	**1 415 463**	**758 515**	**726 887**	**74 609**	**5 815**	**31 628**	**642 233**	**274 052**	**211 476**	**14 715**
okresy/*District*										
Benešov	100 347	52 237	50 491	6 060	384	1 746	47 256	22 379	14 536	854
Beroun	98 073	53 215	51 131	4 908	439	2 084	43 966	18 709	14 219	892
Kladno	166 771	90 039	84 840	8 694	636	5 199	74 428	33 170	23 485	2 304
Kolín	104 227	55 107	52 560	4 945	439	2 547	48 003	21 801	14 704	1 117
Kutná Hora	74 918	38 479	36 870	4 677	270	1 609	35 690	18 204	9 981	749
Mělník	110 243	59 606	56 523	5 179	448	3 083	49 362	21 576	15 472	1 275
Mladá Boleslav	128 901	70 453	68 440	5 934	548	2 013	57 014	25 886	17 885	1 434
Nymburk	102 727	54 451	51 899	5 425	422	2 552	47 304	20 454	15 464	972
Praha-východ	197 477	108 341	104 885	9 768	895	3 456	87 267	28 733	34 180	1 869
Praha-západ	161 593	88 398	85 282	8 857	693	3 116	71 541	23 828	28 177	1 654
Příbram	115 001	60 098	57 154	6 428	436	2 944	53 807	25 778	15 880	1 096
Rakovník	55 185	28 091	26 812	3 734	205	1 279	26 595	13 534	7 493	499
správní obvody ORP *administrative districts of a MEP*										
Benešov	62 325	32 954	31 867	3 847	239	1 087	28 831	13 069	9 285	540
Beroun	67 908	37 018	35 454	3 359	321	1 564	30 274	12 110	10 133	616
Brandýs n.L.-St.Bol.	120 219	66 263	64 085	5 564	575	2 178	52 803	16 853	20 819	1 153
Čáslav	25 444	12 851	12 271	1 735	98	580	12 349	6 162	3 509	244
Černošice	161 593	88 398	85 282	8 857	693	3 116	71 541	23 828	28 177	1 654
Český Brod	20 318	10 880	10 406	951	90	474	9 201	3 672	3 128	237
Dobříš	23 757	12 653	12 097	1 277	109	556	10 899	4 704	3 512	205
Hořovice	30 165	16 197	15 677	1 549	118	520	13 692	6 599	4 086	276
Kladno	126 069	68 274	64 372	6 627	477	3 902	56 015	24 806	17 719	1 780
Kolín	83 909	44 227	42 154	3 994	349	2 073	38 802	18 129	11 576	880
Kralupy nad Vltavou	33 242	18 328	17 426	1 475	141	902	14 532	6 132	4 654	382
Kutná Hora	49 474	25 628	24 599	2 942	172	1 029	23 341	12 042	6 472	505
Lysá nad Labem	30 768	16 938	16 177	1 247	144	761	13 496	4 364	5 045	334
Mělník	44 732	23 677	22 417	2 081	184	1 260	20 526	9 284	6 219	529
Mladá Boleslav	110 917	60 958	59 212	5 032	460	1 746	48 682	22 072	15 340	1 277
Mnichovo Hradiště	17 984	9 495	9 228	902	88	267	8 332	3 814	2 545	157
Neratovice	32 269	17 601	16 680	1 623	123	921	14 304	6 160	4 599	364
Nymburk	40 388	21 285	20 294	2 302	160	991	18 740	8 831	5 850	363
Poděbrady	31 571	16 228	15 428	1 876	118	800	15 068	7 259	4 569	275
Příbram	69 462	36 485	34 559	4 026	249	1 926	32 265	15 583	9 337	712
Rakovník	55 185	28 091	26 812	3 734	205	1 279	26 595	13 534	7 493	499
Říčany	77 258	42 078	40 800	4 204	320	1 278	34 464	11 880	13 361	716
Sedlčany	21 782	10 960	10 498	1 125	78	462	10 643	5 491	3 031	179
Slaný	40 702	21 765	20 468	2 067	159	1 297	18 413	8 364	5 766	524
Vlašim	25 563	13 139	12 682	1 523	102	457	12 215	6 116	3 411	209
Votice	12 459	6 144	5 942	690	43	202	6 210	3 194	1 840	105

26-3. Zaměstnaní podle postavení v zaměstnání, vybraných odvětví ekonomické činnosti, okresů a správních obvodů obcí s rozšířenou působností (ORP) k 26. 3. 2021

The employed by status in employment, selected branch of economic activity, District, and administrative district of municipalities with extended powers (MEP) as at 26 March 2021

podle obvyklého pobytu *by usual residence*

Území *Territory*	Zaměstnaní celkem *The employed, total*	podle postavení v zaměstnání *by status in employment*			podle vybraných odvětví ekonomické činnosti (CZ-NACE) *by selected branch of economic activity (CZ-NACE)*				
		zaměstnanci *Employees*	podnikatelé[1] *Entrepreneurs*[1]	nezjištěno *Not identified*	zemědělství, lesnictví a rybářství *Agriculture, forestry, fishing*	průmysl a stavebnictví *Industry and construction*	obchod; opravy a údržba mot. vozidel *Trade; repair of motor vehicles, motorcycles*	zdravotní, soc. péče *Human health and social work activities*	nezjištěno *Not identified*
Středočeský kraj *(R)*	**726 887**	**552 556**	**115 069**	**59 262**	**22 526**	**227 901**	**91 219**	**51 565**	**4 909**
okresy/*District*									
Benešov	50 491	38 081	8 537	3 873	2 936	16 392	6 185	4 015	249
Beroun	51 131	39 080	8 094	3 957	1 225	16 602	6 350	3 810	271
Kladno	84 840	65 936	11 320	7 584	1 531	24 414	10 582	6 525	500
Kolín	52 560	41 074	7 658	3 828	1 526	19 404	6 078	3 633	455
Kutná Hora	36 870	28 343	5 357	3 170	2 117	13 877	3 786	2 527	320
Mělník	56 523	43 721	8 457	4 345	1 554	18 014	7 615	3 744	347
Mladá Boleslav	68 440	57 273	7 177	3 990	1 795	34 050	6 357	4 168	488
Nymburk	51 899	39 733	7 768	4 398	2 412	16 609	6 417	3 559	263
Praha-východ	104 885	76 634	19 916	8 335	1 941	24 662	16 047	6 509	557
Praha-západ	85 282	60 591	17 159	7 532	1 354	16 329	11 968	6 225	701
Příbram	57 154	41 889	9 753	5 512	2 802	18 929	6 747	5 047	532
Rakovník	26 812	20 201	3 873	2 738	1 333	8 619	3 087	1 803	226
správní obvody ORP *administrative districts of a MEP*									
Benešov	31 867	23 732	5 589	2 546	1 305	9 433	4 206	2 541	171
Beroun	35 454	26 715	5 867	2 872	755	10 006	4 606	2 641	200
Brandýs n.L.-St.Bol.	64 085	47 507	11 459	5 119	1 147	15 463	9 544	3 926	335
Čáslav	12 271	9 331	1 651	1 289	729	4 385	1 268	866	121
Černošice	85 282	60 591	17 159	7 532	1 354	16 329	11 968	6 225	701
Český Brod	10 406	7 786	1 819	801	360	2 825	1 430	714	88
Dobříš	12 097	8 878	2 270	949	503	3 525	1 549	1 082	96
Hořovice	15 677	12 365	2 227	1 085	470	6 596	1 744	1 169	71
Kladno	64 372	49 901	8 529	5 942	760	17 717	8 067	4 914	368
Kolín	42 154	33 288	5 839	3 027	1 166	16 579	4 648	2 919	367
Kralupy nad Vltavou	17 426	13 650	2 488	1 288	268	5 175	2 425	961	102
Kutná Hora	24 599	19 012	3 706	1 881	1 388	9 492	2 518	1 661	199
Lysá nad Labem	16 177	12 604	1 981	1 592	966	4 501	2 080	903	70
Mělník	22 417	17 279	3 307	1 831	844	7 446	2 905	1 710	132
Mladá Boleslav	59 212	49 700	6 010	3 502	1 436	29 744	5 387	3 540	429
Mnichovo Hradiště	9 228	7 573	1 167	488	359	4 306	970	628	59
Neratovice	16 680	12 792	2 662	1 226	442	5 393	2 285	1 073	113
Nymburk	20 294	15 746	2 978	1 570	756	7 261	2 377	1 413	104
Poděbrady	15 428	11 383	2 809	1 236	690	4 847	1 960	1 243	89
Příbram	34 559	25 552	5 227	3 780	1 276	11 891	4 091	2 946	341
Rakovník	26 812	20 201	3 873	2 738	1 333	8 619	3 087	1 803	226
Říčany	40 800	29 127	8 457	3 216	794	9 199	6 503	2 583	222
Sedlčany	10 498	7 459	2 256	783	1 023	3 513	1 107	1 019	95
Slaný	20 468	16 035	2 791	1 642	771	6 697	2 515	1 611	132
Vlašim	12 682	9 886	1 898	898	1 170	4 764	1 381	969	42
Votice	5 942	4 463	1 050	429	461	2 195	598	505	36

[1] zaměstnavatelé a osoby pracující na vlastní účet

[1] *employers and own-account workers*

SČÍTÁNÍ LIDU, DOMŮ A BYTŮ — *POPULATION AND HOUSING CENSUS*

26-4. Základní ukazatele dojížďky do zaměstnání a do školy podle okresů a správních obvodů obcí s rozšířenou působností (ORP) k 26. 3. 2021
Basic indicators of commuting to work and to school by District and administrative district of municipalities with extended powers (MEP) as at 26 March 2021

podle obvyklého pobytu — *by usual residence*

Území *Territory*	Dojíždějící do obce *Commuting to a municipality*		Vyjíždějící z obce *Commuting from a municipality*		Saldo dojížďky *Balance of commuting*		Dojíždějící v rámci obce *Commuting within a municipality*		Pracující *Working*	Studující *Studying*
	do zaměstnání *to work*	do školy *to school*	do zaměstnání *to work*	do školy *to school*	do zaměstnání *to work*	do školy *to school*	do zaměstnání *to work*	do školy *to school*	na adrese obvyklého pobytu *at place of usual residence*	
Středočeský kraj (R)	**295 382**	**75 739**	**410 847**	**114 309**	**-115 465**	**-38 570**	**95 086**	**93 020**	**129 193**	**108**
okresy/*District*										
Benešov	16 913	5 837	26 267	7 830	-9 354	-1 993	7 307	6 479	9 812	8
Beroun	20 949	5 634	31 186	8 035	-10 237	-2 401	5 011	5 979	8 329	3
Kladno	26 146	8 713	46 738	10 523	-20 592	-1 810	14 762	12 385	13 832	5
Kolín	21 777	6 035	28 617	7 881	-6 840	-1 846	8 032	6 610	8 794	17
Kutná Hora	13 523	4 529	18 762	5 173	-5 239	-644	6 269	4 582	7 098	2
Mělník	18 414	5 201	32 571	7 761	-14 157	-2 560	7 280	7 362	9 851	11
Mladá Boleslav	47 543	8 377	34 152	9 091	13 391	-714	13 565	8 530	14 231	3
Nymburk	16 468	6 202	29 793	7 593	-13 325	-1 391	6 571	7 581	8 933	2
Praha-východ	50 674	9 087	64 925	20 715	-14 251	-11 628	8 649	13 012	17 325	5
Praha-západ	34 293	5 425	55 507	17 435	-21 214	-12 010	4 616	9 856	14 185	7
Příbram	19 377	6 939	28 213	8 130	-8 836	-1 191	9 390	7 445	11 231	45
Rakovník	9 305	3 760	14 116	4 142	-4 811	-382	3 634	3 199	5 572	-
správní obvody ORP *administrative districts of a MEP*										
Benešov	10 845	3 913	16 860	4 831	-6 015	-918	4 378	4 327	6 046	8
Beroun	11 519	3 915	21 651	5 649	-10 132	-1 734	3 426	4 362	5 813	2
Brandýs n.L.-St.Bol.	27 699	4 701	40 195	12 356	-12 496	-7 655	5 351	8 131	10 509	4
Čáslav	5 243	1 894	7 165	1 760	-1 922	134	1 624	1 693	2 043	2
Černošice	34 293	5 425	55 507	17 435	-21 214	-12 010	4 616	9 856	14 185	7
Český Brod	2 682	1 189	6 527	2 082	-3 845	-893	744	1 021	1 535	-
Dobříš	4 198	1 358	6 996	2 064	-2 798	-706	1 069	1 390	2 179	17
Hořovice	9 430	1 719	9 535	2 386	-105	-667	1 585	1 617	2 516	1
Kladno	19 129	6 599	35 039	7 311	-15 910	-712	11 935	9 960	10 306	5
Kolín	19 095	4 846	22 090	5 799	-2 995	-953	7 288	5 589	7 259	17
Kralupy nad Vltavou	6 760	1 532	10 199	2 456	-3 439	-924	2 265	2 140	3 042	-
Kutná Hora	8 280	2 635	11 597	3 413	-3 317	-778	4 645	2 889	5 055	-
Lysá nad Labem	2 935	1 089	9 964	2 089	-7 029	-1 000	1 811	2 882	2 416	-
Mělník	7 736	2 244	12 245	3 146	-4 509	-902	3 378	2 942	3 978	10
Mladá Boleslav	44 118	7 411	28 440	7 681	15 678	-270	12 389	7 413	12 796	2
Mnichovo Hradiště	3 425	966	5 712	1 410	-2 287	-444	1 176	1 117	1 435	1
Neratovice	3 918	1 425	10 127	2 159	-6 209	-734	1 637	2 280	2 831	1
Nymburk	8 606	2 318	11 488	3 206	-2 882	-888	2 748	2 566	3 566	2
Poděbrady	4 927	2 795	8 341	2 298	-3 414	497	2 012	2 133	2 951	-
Příbram	12 166	4 334	16 316	4 383	-4 150	-49	6 669	4 763	6 888	-
Rakovník	9 305	3 760	14 116	4 142	-4 811	-382	3 634	3 199	5 572	-
Říčany	22 975	4 386	24 730	8 359	-1 755	-3 973	3 298	4 881	6 816	1
Sedlčany	3 013	1 247	4 901	1 683	-1 888	-436	1 652	1 292	2 164	28
Slaný	7 017	2 114	11 699	3 212	-4 682	-1 098	2 827	2 425	3 526	-
Vlašim	4 263	1 538	6 250	1 858	-1 987	-320	2 211	1 476	2 636	-
Votice	1 805	386	3 157	1 141	-1 352	-755	718	676	1 130	-

SČÍTÁNÍ LIDU, DOMŮ A BYTŮ — *POPULATION AND HOUSING CENSUS*

26-5. Hospodařící domácnosti a průměrný počet členů domácnosti podle typu domácnosti, okresů a správních obvodů obcí s rozšířenou působností (ORP) k 26. 3. 2021
Private households by type and average number of household members by District and administrative district of municipalities with extended powers (MEP) as at 26 March 2021

podle obvyklého pobytu — *by usual residence*

Území *Territory*	Hospodařící domácnosti celkem *Private households, total*	v tom: rodinné tvořené *Family households*: 1 rodinou *One-family households*: úplné rodiny *One-couple*	neúplné rodiny *Lone-parent*	2 a více rodinami *of 2+ families*	nerodinné / *Non-family households*: domácnosti jednotlivců *One-person households*	vícečlenné *Households of more members*	Průměrný počet členů domácnosti *Average number of household members*: domácnosti celkem *Private households, total*	rodinné tvořené *Family households*: 1 rodinou *One-family households*	2 a více rodinami *of 2+ families*	vícečlenné nerodinné domácnosti *Non-family households of more members*
Středočeský kraj (R)	**612 940**	**310 388**	**66 106**	**10 593**	**216 053**	**9 800**	**2,27**	**2,93**	**5,32**	**2,08**
okresy/*District*										
Benešov	43 227	21 953	4 699	886	15 109	580	2,29	2,92	5,42	2,07
Beroun	42 130	21 718	4 517	811	14 428	656	2,30	2,93	5,32	2,07
Kladno	75 857	35 863	8 550	1 101	29 024	1 319	2,16	2,85	5,30	2,08
Kolín	45 778	22 676	4 904	775	16 673	750	2,23	2,90	5,27	2,13
Kutná Hora	33 297	16 349	3 461	677	12 294	516	2,22	2,87	5,34	2,12
Mělník	48 834	23 954	5 437	865	17 809	769	2,23	2,89	5,28	2,09
Mladá Boleslav	57 859	28 331	5 678	890	21 912	1 048	2,19	2,88	5,28	2,10
Nymburk	44 743	22 256	4 843	720	16 199	725	2,25	2,91	5,37	2,07
Praha-východ	79 962	44 309	8 645	1 369	24 377	1 262	2,44	3,04	5,29	2,09
Praha-západ	66 198	36 136	7 158	1 129	20 691	1 084	2,42	3,03	5,35	2,07
Příbram	50 838	24 633	5 688	907	18 885	725	2,21	2,87	5,28	2,06
Rakovník	24 217	12 210	2 526	463	8 652	366	2,23	2,86	5,32	2,08
správní obvody ORP *administrative districts of a MEP*										
Benešov	26 962	13 571	2 963	522	9 531	375	2,28	2,92	5,43	2,06
Beroun	29 141	14 992	3 140	523	9 995	491	2,31	2,95	5,34	2,08
Brandýs n.L.-St.Bol.	48 613	27 106	5 172	788	14 761	786	2,45	3,05	5,25	2,09
Čáslav	11 117	5 652	1 144	222	3 931	168	2,27	2,90	5,42	2,11
Černošice	66 198	36 136	7 158	1 129	20 691	1 084	2,42	3,03	5,35	2,07
Český Brod	8 580	4 460	907	164	2 910	139	2,33	2,98	5,25	2,05
Dobříš	10 068	5 279	1 082	198	3 371	138	2,33	2,95	5,31	2,06
Hořovice	12 989	6 726	1 377	288	4 433	165	2,29	2,90	5,30	2,05
Kladno	57 773	27 007	6 602	787	22 372	1 005	2,15	2,84	5,27	2,06
Kolín	37 198	18 216	3 997	611	13 763	611	2,21	2,88	5,28	2,15
Kralupy nad Vltavou	14 620	7 335	1 512	215	5 308	250	2,24	2,91	5,20	2,14
Kutná Hora	22 180	10 697	2 317	455	8 363	348	2,19	2,85	5,31	2,12
Lysá nad Labem	12 762	6 378	1 453	168	4 545	218	2,30	3,00	5,52	2,04
Mělník	19 728	9 704	2 218	394	7 134	278	2,24	2,88	5,37	2,09
Mladá Boleslav	50 036	24 263	4 931	729	19 174	939	2,18	2,87	5,33	2,10
Mnichovo Hradiště	7 823	4 068	747	161	2 738	109	2,27	2,91	5,08	2,06
Neratovice	14 486	6 915	1 707	256	5 367	241	2,21	2,88	5,23	2,03
Nymburk	17 780	8 939	1 847	319	6 390	285	2,24	2,89	5,35	2,08
Poděbrady	14 201	6 939	1 543	233	5 264	222	2,20	2,87	5,30	2,08
Příbram	31 465	14 703	3 547	503	12 235	477	2,15	2,83	5,25	2,05
Rakovník	24 217	12 210	2 526	463	8 652	366	2,23	2,86	5,32	2,08
Říčany	31 349	17 203	3 473	581	9 616	476	2,44	3,03	5,34	2,09
Sedlčany	9 305	4 651	1 059	206	3 279	110	2,28	2,92	5,33	2,10
Slaný	18 084	8 856	1 948	314	6 652	314	2,22	2,88	5,38	2,11
Vlašim	10 956	5 670	1 165	267	3 727	127	2,31	2,91	5,42	2,08
Votice	5 309	2 712	571	97	1 851	78	2,29	2,93	5,41	2,08

26-6. Obydlené domy s byty podle druhu domu a počtu bytů, průměrné stáří domů podle okresů a správních obvodů obcí s rozšířenou působností (ORP) k 26. 3. 2021

Occupied houses with dwellings by type of building and number of dwellings, average building age by District and administrative district of municipalities with extended powers (MEP) as at 26 March 2021

podle obvyklého pobytu *by usual residence*

Území *Territory*	Obydlené domy s byty celkem *Occupied houses with dwellings, total*	podle druhu domu *by type of building*						Průměrné stáří obydlených domů s byty (roky) *Average age of occupied houses with dwellings (yrs)*		
		rodinné domy *Family houses*			bytové domy *Multi-dwelling buildings*					
		celkem *Total*	z toho podle počtu bytů (%) *by number of dwellings (%)*		celkem *Total*	z toho podle počtu bytů (%) *by number of dwellings (%)*		celkem *Total*	z toho	
			1	2		4–9	10–19		rodinné domy *Family houses*	bytové domy *Multi--dwelling buildings*
Středočeský kraj (R)	**330 842**	**306 925**	**79,7**	**18,2**	**19 547**	**60,5**	**24,6**	**48,0**	**47,8**	**50,4**
okresy/*District*										
Benešov	23 548	21 808	78,2	20,4	1 344	60,2	27,8	47,8	47,5	50,5
Beroun	23 418	21 764	76,7	21,1	1 340	63,4	25,0	49,9	49,6	54,4
Kladno	33 838	30 656	79,0	18,6	2 759	52,9	28,5	56,2	56,6	52,4
Kolín	25 645	23 828	80,5	17,5	1 526	68,2	15,8	54,4	54,4	54,5
Kutná Hora	19 091	17 661	80,3	17,8	1 182	65,8	24,1	55,6	55,7	54,0
Mělník	24 658	22 813	82,5	15,6	1 491	53,9	25,9	49,6	49,4	52,1
Mladá Boleslav	27 982	25 592	79,4	18,2	1 967	54,4	24,0	49,2	48,8	53,5
Nymburk	24 822	22 914	83,4	14,9	1 594	59,9	26,1	53,7	54,1	49,0
Praha-východ	49 759	47 419	82,1	15,8	1 836	64,3	21,8	36,4	36,1	44,9
Praha-západ	39 025	36 825	77,8	19,1	1 726	63,4	24,7	37,0	37,1	35,9
Příbram	25 451	23 067	75,2	23,2	1 960	65,3	22,1	48,9	48,5	52,8
Rakovník	13 605	12 578	80,4	17,9	822	61,1	29,9	58,6	58,9	54,4
správní obvody ORP *administrative districts of a MEP*										
Benešov	13 829	12 721	78,1	20,3	868	62,3	22,9	47,1	46,7	50,6
Beroun	15 284	14 082	76,7	20,9	990	60,4	26,6	47,6	47,1	55,0
Brandýs n.L.-St.Bol.	29 223	27 613	82,5	15,3	1 305	64,4	20,9	36,4	35,9	46,0
Čáslav	6 771	6 255	80,1	18,1	428	70,3	25,9	55,2	55,1	54,2
Černošice	39 025	36 825	77,8	19,1	1 726	63,4	24,7	37,0	37,1	35,9
Český Brod	5 467	5 162	80,4	17,6	242	78,1	14,5	48,7	48,5	51,3
Dobříš	5 904	5 538	75,5	22,7	288	76,0	19,8	44,2	43,8	48,6
Hořovice	8 134	7 682	76,8	21,6	350	71,7	20,6	54,3	54,4	52,8
Kladno	24 149	21 809	78,3	19,3	2 057	49,0	28,7	54,2	54,6	51,2
Kolín	20 178	18 666	80,5	17,4	1 284	66,4	16,0	56,0	56,0	55,2
Kralupy nad Vltavou	7 259	6 707	83,3	15,1	452	47,1	30,5	47,9	47,6	53,8
Kutná Hora	12 320	11 406	80,5	17,7	754	63,3	23,1	55,9	56,0	54,0
Lysá nad Labem	5 494	4 876	84,1	14,5	545	53,8	25,1	46,3	47,1	41,5
Mělník	10 652	9 835	81,5	16,2	628	61,5	26,3	52,1	52,3	50,1
Mladá Boleslav	23 071	20 975	79,5	17,8	1 742	52,3	24,3	49,7	49,3	53,2
Mnichovo Hradiště	4 911	4 617	78,8	19,7	225	71,1	22,2	47,1	46,8	55,6
Neratovice	6 747	6 271	83,1	15,1	411	49,9	20,2	47,4	47,0	53,4
Nymburk	10 720	9 998	84,8	14,0	579	59,9	29,5	56,4	56,5	53,2
Poděbrady	8 608	8 040	81,2	16,3	470	67,0	23,0	55,3	55,4	52,6
Příbram	13 984	12 406	76,3	22,1	1 327	60,2	24,1	50,8	50,3	55,1
Rakovník	13 605	12 578	80,4	17,9	822	61,1	29,9	58,6	58,9	54,4
Říčany	20 536	19 806	81,7	16,4	531	63,8	23,9	36,5	36,4	42,2
Sedlčany	5 563	5 123	72,2	26,4	345	75,9	16,2	49,1	49,2	47,5
Slaný	9 689	8 847	80,6	17,0	702	64,4	27,9	61,4	61,9	56,0
Vlašim	6 284	5 871	77,4	21,5	314	50,3	40,4	47,7	47,6	49,4
Votice	3 435	3 216	79,9	19,0	162	67,9	29,6	50,7	50,5	51,9

SČÍTÁNÍ LIDU, DOMŮ A BYTŮ — *POPULATION AND HOUSING CENSUS*

26-7. Obydlené byty podle hlavního zdroje energie používaného k vytápění a způsobu odvádění odpadních vod podle okresů a správních obvodů obcí s rozšířenou působností (ORP) k 26. 3. 2021

Occupied dwellings by main type of energy used for heating and type of sewage disposal system by District and administrative district of municipalities with extended powers (MEP) as at 26 March 2021

podle obvyklého pobytu — *by usual residence*

Území *Territory*	Obydlené byty *Occupied dwellings*	podle hlavního zdroje energie používaného k vytápění (%)[1] *Main type of energy used for heating (%)* [1]					podle způsobu odvádění odpadních vod (%)[1] *Type of sewage disposal system (%)* [1]		
		z kotelny mimo dům *Comm. heating centre*	uhlí, koks, uhelné brikety *Coal, coke, coal briquettes*	plyn *Gaseous fuels*	elektřina *Electricity*	dřevo, dřevěné pelety *Wood, wood pellets*	přípoj na kanalizační síť *Public sewage disposal*	vlastní čistička odpadních vod *Own WWTP*	žumpa, jímka *Septic tank, cesspool*
Středočeský kraj (R)	**561 642**	**21,7**	**10,1**	**37,2**	**16,0**	**9,5**	**73,0**	**2,7**	**24,0**
okresy/*District*									
Benešov	38 806	23,1	16,9	19,5	15,3	17,8	63,6	5,0	30,9
Beroun	38 233	17,6	9,8	43,7	13,7	10,2	63,2	4,1	32,2
Kladno	69 940	38,3	5,5	40,4	8,9	4,6	79,6	1,8	18,4
Kolín	42 452	22,9	12,4	33,5	16,7	9,3	68,1	3,1	28,3
Kutná Hora	30 850	18,9	15,2	37,9	11,2	13,0	65,5	2,1	31,8
Mělník	45 196	35,0	8,0	31,9	13,6	7,8	74,6	2,3	22,8
Mladá Boleslav	54 007	32,0	10,2	30,5	14,0	8,9	72,3	2,9	24,6
Nymburk	41 699	13,6	11,5	38,3	20,9	10,6	78,4	1,3	19,9
Praha-východ	72 911	8,8	5,2	51,4	21,7	6,1	77,6	2,9	19,4
Praha-západ	59 430	2,7	4,5	52,7	25,4	6,2	81,1	2,8	15,9
Příbram	46 088	27,7	16,7	18,3	13,6	16,2	70,9	2,5	26,3
Rakovník	22 030	15,6	20,0	32,8	12,8	13,5	59,9	2,4	37,2
správní obvody ORP *administrative districts of a MEP*									
Benešov	23 859	23,9	14,4	21,6	16,5	15,2	65,4	6,3	27,9
Beroun	26 318	22,1	5,5	45,8	13,9	8,5	68,6	4,3	26,7
Brandýs n.L.-St.Bol.	45 057	12,6	3,7	55,2	19,4	4,2	84,3	1,3	14,2
Čáslav	10 432	6,5	12,5	55,8	9,4	13,4	64,1	2,2	33,0
Černošice	59 430	2,7	4,5	52,7	25,4	6,2	81,1	2,8	15,9
Český Brod	7 762	7,3	13,2	30,4	29,8	11,0	54,4	5,1	39,9
Dobříš	8 770	10,7	16,6	25,0	20,9	16,8	71,0	3,1	25,6
Hořovice	11 915	7,2	19,6	39,1	13,3	14,2	51,0	3,7	44,7
Kladno	53 252	42,9	2,7	40,7	8,0	3,6	85,8	1,0	13,1
Kolín	34 690	26,4	12,3	34,2	13,8	8,9	71,1	2,6	25,7
Kralupy nad Vltavou	13 722	35,8	4,1	38,5	14,3	4,6	83,1	0,8	15,9
Kutná Hora	20 418	25,0	16,5	29,1	12,2	12,8	66,3	2,0	31,3
Lysá nad Labem	11 922	15,8	6,0	42,8	25,5	6,1	88,0	0,8	11,1
Mělník	18 209	30,7	13,5	25,2	13,9	12,0	65,9	4,0	29,8
Mladá Boleslav	46 777	35,3	10,2	28,5	13,9	8,0	74,9	2,5	22,5
Mnichovo Hradiště	7 230	10,1	10,8	43,7	15,0	15,4	56,2	5,4	38,1
Neratovice	13 265	39,9	4,7	34,1	12,7	5,4	77,5	1,7	20,6
Nymburk	16 461	17,0	14,9	30,4	19,7	12,7	76,3	1,6	21,7
Poděbrady	13 316	7,3	12,0	44,6	18,4	11,8	72,3	1,4	25,9
Příbram	28 876	36,8	14,6	18,8	10,5	12,8	75,5	2,1	22,2
Rakovník	22 030	15,6	20,0	32,8	12,8	13,5	59,9	2,4	37,2
Říčany	27 854	2,5	7,7	45,2	25,5	9,2	66,5	5,6	27,8
Sedlčany	8 442	13,7	24,2	9,8	17,0	27,1	55,0	3,4	41,1
Slaný	16 688	22,9	14,7	39,2	12,0	7,8	59,9	4,2	35,3
Vlašim	10 067	25,5	20,0	15,4	13,5	19,5	64,4	2,7	32,5
Votice	4 880	13,7	22,3	18,4	13,5	26,6	53,2	3,4	42,8

[1] podíl ze zjištěných hodnot — [1] *proportion of the values found*

SČÍTÁNÍ LIDU, DOMŮ A BYTŮ — *POPULATION AND HOUSING CENSUS*

26-8. Průměrný počet bydlících osob a průměrná velikost obydlených bytů podle okresů a správních obvodů obcí s rozšířenou působností (ORP) k 26. 3. 2021

Average number of occupants and average size of occupied dwellings by District and administrative district of municipalities with extended powers (MEP) as at 26 March 2021

podle obvyklého pobytu — *by usual residence*

Území *Territory*	Počet bydlících osob na 1 obydlený byt *Number of occupants per occupied dwelling*			Počet obytných místností[1] na 1 obydlený byt *Number of habitable rooms[1] per occupied dwelling*			Celková plocha na 1 obydlený byt (m^2) *Total floor space per occupied dwelling (m^2)*		
	byty celkem *Dwellings, total*	z toho v rodinných domech *in family houses*	z toho v bytových domech *in multi-dwelling buildings*	byty celkem *Dwellings, total*	z toho v rodinných domech *in family houses*	z toho v bytových domech *in multi-dwelling buildings*	byty celkem *Dwellings, total*	z toho v rodinných domech *in family houses*	z toho v bytových domech *in multi-dwelling buildings*
Středočeský kraj (R)	**2,40**	**2,64**	**2,01**	**4,20**	**4,79**	**3,20**	**99,3**	**120,6**	**62,8**
okresy/*District*									
Benešov	2,42	2,65	2,04	4,31	4,90	3,27	99,3	120,0	62,4
Beroun	2,44	2,68	2,01	4,25	4,81	3,16	99,8	118,8	61,9
Kladno	2,28	2,59	1,97	3,99	4,70	3,24	89,3	116,6	60,6
Kolín	2,35	2,57	1,98	4,13	4,67	3,19	95,8	115,0	62,4
Kutná Hora	2,33	2,54	1,98	4,24	4,76	3,30	97,5	115,9	63,6
Mělník	2,34	2,61	1,99	4,05	4,65	3,22	93,1	116,1	61,1
Mladá Boleslav	2,29	2,60	1,93	4,13	4,78	3,27	95,0	117,9	65,1
Nymburk	2,36	2,55	2,06	4,13	4,73	3,17	96,7	116,8	64,2
Praha-východ	2,58	2,75	2,10	4,39	4,81	3,16	111,4	126,7	65,2
Praha-západ	2,56	2,75	2,09	4,36	4,93	2,83	113,3	131,4	65,0
Příbram	2,34	2,63	1,98	4,19	4,92	3,24	96,1	121,6	62,3
Rakovník	2,36	2,55	2,01	4,25	4,77	3,31	95,5	114,4	60,9
správní obvody ORP *administrative districts of a MEP*									
Benešov	2,42	2,67	2,04	4,26	4,92	3,25	98,7	121,5	63,1
Beroun	2,44	2,71	2,02	4,15	4,76	3,13	97,9	119,4	61,8
Brandýs n.L.-St.Bol.	2,57	2,77	2,11	4,28	4,76	3,13	107,1	124,6	64,9
Čáslav	2,38	2,56	2,02	4,33	4,78	3,39	102,0	118,4	67,7
Černošice	2,56	2,75	2,09	4,36	4,93	2,83	113,3	131,4	65,0
Český Brod	2,48	2,63	2,04	4,32	4,64	3,32	104,2	116,4	65,6
Dobříš	2,51	2,70	2,06	4,47	4,93	3,29	107,7	124,1	64,8
Hořovice	2,45	2,63	1,96	4,50	4,90	3,28	104,0	117,8	62,2
Kladno	2,27	2,61	1,96	3,93	4,74	3,19	87,7	118,2	59,7
Kolín	2,32	2,55	1,97	4,09	4,68	3,17	94,0	114,6	62,0
Kralupy nad Vltavou	2,34	2,66	1,95	4,02	4,70	3,16	92,5	117,7	60,0
Kutná Hora	2,31	2,52	1,96	4,20	4,75	3,26	95,2	114,5	61,8
Lysá nad Labem	2,40	2,69	2,16	3,81	4,69	3,06	87,8	118,3	61,6
Mělník	2,35	2,56	2,03	4,11	4,61	3,29	94,9	114,4	62,9
Mladá Boleslav	2,27	2,60	1,94	4,08	4,78	3,28	93,5	117,7	65,3
Mnichovo Hradiště	2,40	2,61	1,87	4,40	4,82	3,23	104,2	118,7	62,4
Neratovice	2,33	2,63	1,99	4,01	4,66	3,22	91,3	117,0	60,2
Nymburk	2,36	2,53	2,01	4,28	4,73	3,34	99,6	116,5	64,6
Poděbrady	2,31	2,47	1,97	4,23	4,75	3,11	101,1	116,4	67,8
Příbram	2,26	2,59	1,96	4,03	4,91	3,20	91,0	122,1	61,4
Rakovník	2,36	2,55	2,01	4,25	4,77	3,31	95,5	114,4	60,9
Říčany	2,59	2,71	2,06	4,58	4,87	3,24	118,3	129,5	66,2
Sedlčany	2,44	2,64	2,03	4,46	4,94	3,39	101,8	117,6	64,9
Slaný	2,33	2,54	2,01	4,15	4,59	3,44	94,6	112,7	64,8
Vlašim	2,45	2,66	2,05	4,35	4,90	3,30	99,2	119,1	60,5
Votice	2,42	2,58	1,98	4,46	4,84	3,35	102,5	115,6	62,2

[1] s plochou 4 m^2 a více včetně kuchyně

[1] *with the area of 4 m^2 or more incl. kitchen*

SPRÁVNÍ OBVODY — *ADMINISTRATIVE DISTRICTS*

27-1. Základní údaje podle správních obvodů obcí s rozšířenou působností k 31. 12. 2022
Basic data by administrative district of municipalities with extended powers as at 31 December 2022

Kraj, správní obvody obcí s rozšířenou působností ***Region**, administrative districts of municipalities with extended powers*	Počet obcí *Number of municipalities*	Výměra (ha) *Area (ha)*	Počet obyvatel celkem *Population, total*	v tom ve věku *Aged (years)*			Počet obyvatel[1,2] (Sčítání lidu, domů a bytů) *Population[1,2] (Population and Housing Census)*			
				0–14	15–64	65+	1991	2001	2011	2021
Středočeský kraj	**1 144**	**1 092 851**	**1 439 391**	**259 014**	**912 381**	**267 996**	**1 112 882**	**1 122 473**	**1 289 211**	**1 415 463**
Benešov	51	69 010	63 219	11 092	39 300	12 827	51 893	52 647	57 655	62 325
Beroun	48	41 566	69 040	13 181	43 896	11 963	49 187	49 145	57 228	67 908
Brandýs n.L.-St.Boleslav	58	37 817	120 779	25 800	77 620	17 359	64 318	65 434	97 039	120 219
Čáslav	37	27 442	26 427	4 430	16 446	5 551	24 803	24 377	24 682	25 444
Černošice	79	58 035	158 235	33 007	100 160	25 068	74 265	82 404	131 231	161 593
Český Brod	21	16 332	20 725	4 015	13 233	3 477	16 943	16 597	19 303	22 669
Dobříš	24	31 854	23 935	4 376	14 924	4 635	18 276	18 648	21 360	23 757
Hořovice	37	28 798	31 477	5 053	20 005	6 419	26 672	26 539	28 933	30 165
Kladno	48	35 089	126 779	21 032	80 800	24 947	114 174	114 640	120 058	126 069
Kolín	69	58 428	86 543	14 649	54 638	17 256	76 322	74 434	78 814	83 909
Kralupy nad Vltavou	18	13 121	34 023	6 121	21 871	6 031	27 097	26 863	31 187	33 242
Kutná Hora	51	64 293	51 645	8 092	32 388	11 165	50 447	49 251	48 722	49 474
Lysá nad Labem	12	14 216	31 575	6 388	20 990	4 197	13 097	15 889	23 555	28 417
Mělník	39	45 676	46 205	7 891	29 409	8 905	40 397	40 202	43 092	44 732
Mladá Boleslav	98	81 038	115 318	19 334	74 615	21 369	95 461	98 030	107 522	110 917
Mnichovo Hradiště	22	21 249	18 558	3 318	11 662	3 578	15 203	15 211	16 137	17 984
Neratovice	12	11 310	32 872	5 667	20 980	6 225	26 747	27 570	30 380	32 269
Nymburk	39	35 554	41 484	6 918	26 131	8 435	37 062	36 414	38 841	40 388
Poděbrady	35	34 870	32 404	5 414	19 889	7 101	29 467	28 849	30 372	31 571
Příbram	74	79 564	71 498	11 173	44 838	15 487	70 808	69 763	69 404	69 462
Rakovník	83	89 629	56 058	9 027	34 902	12 129	53 545	52 487	54 993	55 185
Říčany	52	37 728	77 533	16 192	49 030	12 311	37 598	40 107	60 107	77 258
Sedlčany	22	44 874	22 121	3 400	13 764	4 957	22 923	22 274	22 051	21 782
Slaný	52	36 876	41 929	7 105	26 824	8 000	36 451	36 720	38 741	40 702
Vlašim	48	49 596	26 226	4 228	16 142	5 856	27 075	26 008	25 482	25 563
Votice	15	28 885	12 783	2 111	7 924	2 748	12 651	11 970	12 322	12 459

[1] údaje jsou přepočteny na územní strukturu platnou k 26. 3. 2021

[2] do roku 2001 podle trvalého pobytu, v roce 2011 a 2021 podle obvyklého pobytu

[1] The data were converted to correspond to the territorial structure valid as at 26 March 2021.

[2] before 2001 by permanent residence, in 2011 and 2021 by usual residence

SPRÁVNÍ OBVODY — *ADMINISTRATIVE DISTRICTS*

27-2. Pohyb obyvatel podle správních obvodů obcí s rozšířenou působností v roce 2022
Population and vital statistics by administrative district of municipalities with extended powers in 2022

Kraj, správní obvody obcí s rozšířenou působností ***Region**, administrative districts of municipalities with extended powers*	Sňatky *Marriages*	Rozvody *Divorces*	Živě narození *Live births*	Zemřelí *Deaths*	Přirozený přírůstek/úbytek *Natural change*	Přistěhovalí *Immigrants*	Vystěhovalí *Emigrants*	Přírůstek/úbytek stěhováním *Net migration*	Celkový přírůstek/úbytek *Total population change*
Středočeský kraj	**6 904**	**3 048**	**13 467**	**14 351**	**-884**	**70 982**	**17 531**	**53 451**	**52 567**
Benešov	300	129	570	652	-82	3 156	977	2 179	2 097
Beroun	337	142	684	674	10	3 797	1 243	2 554	2 564
Brandýs n.L.-St.Boleslav	523	271	1 204	872	332	8 652	2 758	5 894	6 226
Čáslav	123	53	247	296	-49	1 237	477	760	711
Černošice	732	416	1 453	1 178	275	10 918	4 051	6 867	7 142
Český Brod	91	47	235	196	39	1 312	392	920	959
Dobříš	123	56	220	206	14	1 072	510	562	576
Hořovice	147	52	290	331	-41	1 927	557	1 370	1 329
Kladno	633	290	1 168	1 333	-165	5 154	2 114	3 040	2 875
Kolín	416	171	786	946	-160	4 422	1 847	2 575	2 415
Kralupy nad Vltavou	158	70	381	363	18	2 202	862	1 340	1 358
Kutná Hora	280	112	455	680	-225	2 815	912	1 903	1 678
Lysá nad Labem	168	68	356	233	123	2 768	853	1 915	2 038
Mělník	228	99	432	526	-94	2 366	824	1 542	1 448
Mladá Boleslav	537	232	1 028	1 203	-175	7 902	2 074	5 828	5 653
Mnichovo Hradiště	92	43	167	195	-28	986	327	659	631
Neratovice	149	59	277	318	-41	1 671	690	981	940
Nymburk	192	67	347	480	-133	2 264	868	1 396	1 263
Poděbrady	167	61	307	371	-64	1 849	743	1 106	1 042
Příbram	364	117	663	779	-116	3 320	928	2 392	2 276
Rakovník	298	130	504	657	-153	2 087	774	1 313	1 160
Říčany	330	188	681	631	50	5 380	1 728	3 652	3 702
Sedlčany	130	39	202	276	-74	730	320	410	336
Slaný	210	77	405	480	-75	2 286	871	1 415	1 340
Vlašim	119	31	278	330	-52	922	388	534	482
Votice	57	28	127	145	-18	558	214	344	326
	Na 1 000 obyvatel středního stavu *Per 1 000 mid-year population*								
Středočeský kraj	**4,8**	**2,1**	**9,4**	**10,1**	**-0,6**	**49,7**	**12,3**	**37,4**	**36,8**
Benešov	4,8	2,1	9,1	10,4	-1,3	50,3	15,6	34,7	33,4
Beroun	4,9	2,1	10,0	9,8	0,1	55,5	18,2	37,3	37,5
Brandýs n.L.-St.Boleslav	4,4	2,3	10,1	7,3	2,8	72,7	23,2	49,5	52,3
Čáslav	4,7	2,0	9,4	11,3	-1,9	47,1	18,2	28,9	27,1
Černošice	4,7	2,7	9,3	7,5	1,8	69,8	25,9	43,9	45,6
Český Brod	4,4	2,3	11,5	9,6	1,9	64,1	19,1	44,9	46,8
Dobříš	5,2	2,3	9,2	8,6	0,6	45,0	21,4	23,6	24,2
Hořovice	4,7	1,7	9,3	10,6	-1,3	61,8	17,9	43,9	42,6
Kladno	5,0	2,3	9,3	10,6	-1,3	40,8	16,7	24,1	22,8
Kolín	4,8	2,0	9,1	11,0	-1,9	51,3	21,4	29,9	28,0
Kralupy nad Vltavou	4,7	2,1	11,3	10,8	0,5	65,4	25,6	39,8	40,3
Kutná Hora	5,5	2,2	8,9	13,3	-4,4	54,9	17,8	37,1	32,7
Lysá nad Labem	5,4	2,2	11,4	7,5	4,0	89,0	27,4	61,5	65,5
Mělník	5,0	2,2	9,4	11,5	-2,0	51,5	17,9	33,6	31,5
Mladá Boleslav	4,7	2,0	9,0	10,5	-1,5	69,3	18,2	51,1	49,6
Mnichovo Hradiště	5,0	2,3	9,1	10,6	-1,5	53,6	17,8	35,8	34,3
Neratovice	4,6	1,8	8,5	9,7	-1,3	51,2	21,1	30,0	28,8
Nymburk	4,7	1,6	8,4	11,6	-3,2	54,9	21,0	33,8	30,6
Poděbrady	5,2	1,9	9,5	11,5	-2,0	57,3	23,0	34,3	32,3
Příbram	5,1	1,6	9,3	11,0	-1,6	46,7	13,1	33,7	32,0
Rakovník	5,3	2,3	9,0	11,8	-2,7	37,4	13,9	23,5	20,8
Říčany	4,3	2,5	8,9	8,3	0,7	70,4	22,6	47,8	48,4
Sedlčany	5,9	1,8	9,1	12,5	-3,4	33,1	14,5	18,6	15,2
Slaný	5,0	1,9	9,7	11,5	-1,8	55,0	20,9	34,0	32,2
Vlašim	4,6	1,2	10,6	12,6	-2,0	35,3	14,9	20,5	18,5
Votice	4,5	2,2	10,0	11,4	-1,4	43,9	16,8	27,1	25,6

SPRÁVNÍ OBVODY — *ADMINISTRATIVE DISTRICTS*

27-3. Bilance půdy podle správních obvodů obcí s rozšířenou působností k 31. 12. 2022
Land use balance by administrative district of municipalities with extended powers as at 31 December 2022

Zdroj: Český úřad zeměměřický a katastrální — *Source: Czech Office for Surveying, Mapping and Cadastre*

v ha — *Hectares*

Kraj, správní obvody obcí s rozšířenou působností ***Region***, *administrative districts of municipalities with extended powers*	Zemědělská půda *Agricultural land*	z toho			Nezemědělská půda *Non-agricultural land*	v tom			
		orná půda *Arable land*	zahrady, ovocné sady *Gardens, orchards*	trvalé travní porosty *Permanent grassland*		lesní pozemky *Forest land*	vodní plochy *Water body areas*	zastavěné plochy, nádvoří *Built-up areas*	ostatní *Other areas*
Středočeský kraj	**657 316**	**537 125**	**40 919**	**76 051**	**435 535**	**300 245**	**21 073**	**22 114**	**92 103**
Benešov	40 193	29 963	2 125	8 105	28 817	20 955	1 421	1 099	5 343
Beroun	19 709	13 899	1 626	4 168	21 857	16 338	578	834	4 108
Brandýs n.L.-St.Boleslav	26 906	23 400	2 461	1 033	10 911	4 679	756	1 287	4 189
Čáslav	19 894	17 442	1 493	921	7 548	4 322	380	604	2 241
Černošice	33 195	25 946	4 507	2 740	24 840	15 987	1 142	1 660	6 051
Český Brod	12 869	11 281	1 282	306	3 463	1 539	186	346	1 392
Dobříš	13 313	9 519	680	3 114	18 541	15 505	839	372	1 826
Hořovice	14 672	10 618	910	3 144	14 125	10 938	331	541	2 315
Kladno	18 252	15 569	1 591	1 092	16 837	10 948	374	1 189	4 326
Kolín	42 361	37 585	2 963	1 812	16 067	7 952	1 542	1 471	5 102
Kralupy nad Vltavou	9 407	8 296	568	374	3 714	744	337	472	2 162
Kutná Hora	39 560	32 181	2 061	5 313	24 733	17 602	1 357	1 170	4 604
Lysá nad Labem	8 758	7 967	411	380	5 458	2 491	275	351	2 341
Mělník	28 177	24 548	1 705	1 548	17 499	11 664	692	941	4 203
Mladá Boleslav	51 018	45 453	2 369	3 195	30 020	20 476	1 030	1 718	6 798
Mnichovo Hradiště	12 772	9 331	1 021	2 420	8 477	6 213	440	363	1 462
Neratovice	8 306	7 496	458	352	3 004	889	442	383	1 290
Nymburk	24 939	22 650	1 344	945	10 615	6 440	721	881	2 573
Poděbrady	24 786	22 962	838	984	10 084	5 920	854	714	2 596
Příbram	34 780	24 446	1 675	8 659	44 784	35 237	1 816	1 065	6 666
Rakovník	46 864	38 673	1 627	4 324	42 765	34 174	1 251	1 271	6 069
Říčany	20 699	14 776	3 139	2 785	17 029	12 314	462	1 041	3 212
Sedlčany	26 582	17 519	918	8 144	18 292	12 784	1 550	564	3 393
Slaný	29 197	26 695	1 543	605	7 679	3 638	357	730	2 954
Vlašim	30 108	24 181	912	5 014	19 488	14 276	1 404	674	3 135
Votice	19 998	14 732	693	4 573	8 887	6 220	537	373	1 757

27-4. Nezaměstnanost podle správních obvodů obcí s rozšířenou působností k 31. 12. 2022
Unemployment by administrative district of municipalities with extended powers as at 31 December 2022

Zdroj: Ministerstvo práce a sociálních věcí — *Source: Ministry of Labour and Social Affairs*

Kraj, správní obvody obcí s rozšířenou působností ***Region***, *administrative districts of municipalities with extended powers*	Podíl nezaměstnaných osob[1] (%) *Share of unemployed persons [1] (%)*	Uchazeči o zaměstnání v evidenci úřadu práce *Job applicants kept in the labour office register*						
		celkem *Total*	z toho					
			ženy *Females*	absolventi škol a mladiství *Graduates and the youth*	osoby se zdravotním postižením *Persons with disabilities*	dosažitelní uchazeči o zaměstnání [2] *Available job applicants [2]*	osoby podle doby evidence *People by duration of registration*	
							více než 6 měsíců až 12 měsíců *over 6 months to 12 months*	více než 12 měsíců *over 12 months*
Středočeský kraj	**3,2**	**31 177**	**17 313**	**1 560**	**3 598**	**28 353**	**5 121**	**7 677**
Benešov	1,7	760	414	40	116	638	93	92
Beroun	3,7	1 687	908	88	201	1 547	289	470
Brandýs n.L.-St.Boleslav	1,6	1 291	759	57	100	1 185	198	150
Čáslav	3,8	651	362	45	145	612	100	126
Černošice	1,7	1 760	993	74	97	1 599	314	240
Český Brod	3,3	456	293	21	51	408	75	104
Dobříš	4,6	698	386	17	72	672	154	166
Hořovice	2,9	619	325	39	90	552	113	184
Kladno	4,5	3 908	2 124	187	359	3 579	648	1 510
Kolín	4,0	2 378	1 319	147	347	2 136	340	526
Kralupy nad Vltavou	4,5	1 008	558	39	78	936	177	316
Kutná Hora	3,3	1 187	663	54	201	1 050	178	237
Lysá nad Labem	3,4	732	416	45	66	665	124	153
Mělník	4,2	1 298	780	72	158	1 178	194	365
Mladá Boleslav	2,5	1 883	1 121	76	200	1 755	298	385
Mnichovo Hradiště	2,4	282	164	12	36	268	41	51
Neratovice	4,3	1 012	550	41	98	875	182	316
Nymburk	4,3	1 154	582	77	117	1 080	191	334
Poděbrady	4,5	924	491	40	123	873	166	241
Příbram	4,2	2 018	1 023	110	234	1 836	299	485
Rakovník	2,9	1 073	628	67	267	976	173	240
Říčany	1,4	718	439	24	62	663	114	72
Sedlčany	3,5	522	248	30	53	474	68	82
Slaný	4,3	1 286	703	81	97	1 111	234	491
Vlašim	2,1	373	216	19	62	327	63	33
Votice	2,2	187	106	14	25	172	29	24
územně nezařazeno[3] *not specified by territory*	x	1 312	742	44	143	1 186	266	284

[1] podíl dosažitelných uchazečů o zaměstnání v evidenci úřadu práce ve věku 15–64 let k 31. 12. 2022 ze všech obyvatel ve stejném věku k 31. 12. 2021

[2] ve věku 15–64 let

[3] uchazeči o zaměstnání v evidenci úřadu práce zaevidovaní (v souladu s platnými pravidly) mimo okres svého trvalého bydliště

[1] The share of available job applicants kept in the labour office register aged 15–64 years as at 31 December 2022 in the whole population of the sameage as at 31 December 2021.

[2] aged 15–64 years

[3] Job applicants kept in the labour office register (pursuant to valid rules) registered in a District different from that where they have permanent residence.

SPRÁVNÍ OBVODY — *ADMINISTRATIVE DISTRICTS*

27-5. Vybavení správních obvodů obcí s rozšířenou působností vybranými druhy zařízení k 31. 12. 2022
Selected types of establishments in administrative districts of municipalities with extended powers as at 31 December 2022

Kraj, správní obvody obcí s rozšířenou působností ***Region***, *administrative districts of municipalities with extended powers*	Školství *Education*			Zdravotnictví[1] *Health* [1]			Sociální služby poskytované ve vybraných zařízeních *Social services provided in selected establishments*	
	mateřské školy[1] *Nursery schools* [1]	základní školy[1] *Basic schools* [1]	střední školy[2] *Secondary schools* [2]	nemocnice *Hospitals*	ordinace praktického lékaře[3] *Surgeries of a general practitioner* [3]		domovy pro seniory *Retirement homes*	domovy se zvláštním režimem *Homes with a special regime*
					pro dospělé *for adults*	pro děti *for children*		
Středočeský kraj	**1 009**	**655**	**192**	**30**	**659**	**297**	**78**	**53**
Benešov	37	25	9	1	37	19	3	2
Beroun	59	32	8	1	29	15	3	3
Brandýs n.L.-St.Boleslav	94	51	7	3	46	14	6	2
Čáslav	22	14	8	1	17	7	2	2
Černošice	116	72	6	2	54	32	8	5
Český Brod	16	12	3	2	7	5	1	1
Dobříš	17	12	3	1	9	6	1	-
Hořovice	22	18	3	1	16	6	2	1
Kladno	73	51	20	2	56	25	3	2
Kolín	53	36	13	1	39	21	6	6
Kralupy nad Vltavou	23	15	2	1	17	5	1	1
Kutná Hora	35	23	7	1	35	11	2	3
Lysá nad Labem	14	13	3	-	11	7	1	-
Mělník	33	30	7	1	24	11	7	4
Mladá Boleslav	75	44	22	2	59	28	6	1
Mnichovo Hradiště	11	11	2	-	7	3	1	1
Neratovice	21	11	5	1	12	5	1	1
Nymburk	32	20	5	3	19	12	1	1
Poděbrady	29	18	9	1	17	5	2	1
Příbram	47	27	13	1	37	10	4	5
Rakovník	49	30	14	1	33	10	4	3
Říčany	59	42	8	1	24	13	7	3
Sedlčany	17	17	3	1	12	10	1	2
Slaný	31	16	5	1	18	6	3	1
Vlašim	17	9	7	-	13	6	1	-
Votice	7	6	-	-	11	5	1	2

[1] počet zařízení
[2] počet středních škol celkem je součtem zařízení podle jednotlivých oborů vzdělání
[3] včetně detašovaných pracovišť

[1] *number of establishments*
[2] *The number of secondary schools in total is a sum of schools by individual programme.*
[3] *including detached workplaces*

SPRÁVNÍ OBVODY — *ADMINISTRATIVE DISTRICTS*

27-6. Ekonomické subjekty se sídlem na území správních obvodů obcí s rozšířenou působností k 31. 12. 2022
Businesses with headquarters on the territory of administrative district of municipalities with extended powers as at 31 December 2022

Kraj, správní obvody obcí s rozšířenou působností ***Region***, *administrative districts of municipalities with extended powers*	Ekonomické subjekty celkem *Businesses, total*	v tom						
		fyzické osoby *Natural persons*	z toho		právnické osoby *Legal persons*	z toho		
			živnostníci *Private entrepreneurs in business under the Trade Act*	zemědělští podnikatelé *Agricultural entrepreneurs*		obchodní společnosti *Business companies and partnerships*	družstva *Cooperatives*	spolky a pobočné spolky *Associations and subsidiary associations*
Středočeský kraj	**362 031**	**291 547**	**271 382**	**6 516**	**70 484**	**42 035**	**850**	**14 899**
Benešov	17 281	14 283	13 219	408	2 998	1 603	22	843
Beroun	17 943	14 266	13 347	273	3 677	2 160	29	780
Brandýs n.L.-St.Boleslav	33 204	26 834	25 125	315	6 370	4 354	92	1 045
Čáslav	5 520	4 564	4 182	172	956	432	8	245
Černošice	48 449	36 971	34 489	360	11 478	8 187	106	1 768
Český Brod	5 196	4 372	4 112	90	824	438	5	203
Dobříš	6 823	5 835	5 465	192	988	513	23	250
Hořovice	7 280	5 980	5 554	152	1 300	707	8	311
Kladno	28 531	22 239	20 915	231	6 292	4 121	50	1 178
Kolín	18 759	15 212	14 153	422	3 547	2 016	24	782
Kralupy nad Vltavou	8 113	6 619	6 205	74	1 494	810	15	315
Kutná Hora	11 486	9 203	8 422	383	2 283	1 111	27	622
Lysá nad Labem	7 022	5 837	5 481	114	1 185	549	19	272
Mělník	10 737	8 688	8 019	312	2 049	1 064	112	489
Mladá Boleslav	24 794	19 893	18 408	312	4 901	2 807	55	1 046
Mnichovo Hradiště	4 352	3 573	3 327	85	779	444	6	194
Neratovice	7 669	6 593	6 110	179	1 076	637	78	248
Nymburk	9 819	8 165	7 684	211	1 654	853	13	397
Poděbrady	8 647	7 055	6 537	180	1 592	897	22	365
Příbram	18 740	15 077	14 087	328	3 663	1 941	25	805
Rakovník	12 500	9 958	9 168	410	2 542	1 180	39	672
Říčany	24 533	19 694	18 474	260	4 839	3 402	29	839
Sedlčany	6 058	5 205	4 667	382	853	365	7	283
Slaný	9 029	7 384	6 893	255	1 645	836	19	418
Vlašim	6 458	5 426	5 024	215	1 032	403	14	355
Votice	3 088	2 621	2 315	201	467	205	3	174

SPRÁVNÍ OBVODY — *ADMINISTRATIVE DISTRICTS*

27-7. Bytová výstavba, kapacita a návštěvnost hromadných ubytovacích zařízení podle správních obvodů obcí s rozšířenou působností v roce 2022
Housing construction, capacity of and number of guests in collective accommodation establishments by administrative district of municipalities with extended powers in 2022

Kraj, správní obvody obcí s rozšířenou působností ***Region***, *administrative districts of municipalities with extended powers*	Dokončené byty *Dwellings completed*			Hromadná ubytovací zařízení *Collective accommodation establishments*						
	celkem *Total*	z toho v nových rodinných domech *In new family houses*	z toho v nových bytových domech *In new multi-dwelling buildings*	celkem *Total*	pokoje *Rooms*	lůžka *Bed places*	hosté *Guests* celkem *Total*	hosté *Guests* z toho nerezidenti *Non-residents*	přenocování *Overnight stays* celkem *Total*	přenocování *Overnight stays* z toho nerezidenti *Non-residents*
Středočeský kraj	**7 889**	**5 200**	**1 916**	**843**	**15 922**	**41 829**	**1 157 837**	**201 664**	**2 781 158**	**451 219**
Benešov	228	219	-	79	1 747	4 602	132 172	18 540	319 041	41 104
Beroun	508	270	167	47	748	1 793	[1] 65 620	[1] 15 459	[1] 132 170	[1] 34 136
Brandýs n.L.-St.Boleslav	1 077	758	273	30	517	1 187	34 232	6 827	88 658	14 757
Čáslav	61	44	11	10	161	414	[1] 7 658	[1] 1 006	[1] 15 962	[1] 1 886
Černošice	1 061	753	249	75	1 203	2 905	87 896	20 514	178 013	42 739
Český Brod	181	102	66	5	76	188	605	53	1 359	104
Dobříš	154	112	-	25	491	1 168	26 809	1 293	58 684	2 737
Hořovice	99	94	-	7	112	284	6 775	1 339	14 070	2 638
Kladno	568	274	195	17	414	1 013	21 913	4 612	44 301	10 905
Kolín	378	219	126	29	416	1 013	37 216	9 301	76 534	20 644
Kralupy nad Vltavou	130	82	-	11	372	895	21 302	2 932	46 987	5 889
Kutná Hora	270	156	105	62	1 132	3 022	97 634	14 133	204 399	27 210
Lysá nad Labem	313	119	119	6	52	115	2 671	213	5 316	386
Mělník	227	120	66	40	638	1 743	49 993	9 853	111 455	18 940
Mladá Boleslav	437	324	68	49	893	2 018	46 293	16 954	107 179	42 433
Mnichovo Hradiště	102	81	19	33	474	1 683	28 694	2 309	81 471	4 839
Neratovice	154	144	4	3	40	114	5 708	540	9 165	936
Nymburk	203	122	77	16	424	936	55 488	7 292	105 050	16 680
Poděbrady	305	90	213	47	1 172	2 422	[1] 68 562	[1] 6 403	[1] 293 583	[1] 19 202
Příbram	254	157	55	51	938	2 684	62 795	7 484	146 950	18 913
Rakovník	123	91	10	56	1 084	3 470	67 484	4 941	176 871	10 914
Říčany	660	566	60	47	1 136	2 879	[1] 122 683	[1] 40 123	[1] 231 908	[1] 88 731
Sedlčany	94	55	22	52	938	3 071	53 133	3 047	199 449	7 699
Slaný	175	128	11	8	149	372	14 265	1 463	29 329	2 932
Vlašim	95	88	-	25	424	1 337	[1] 25 658	[1] 3 215	[1] 73 571	[1] 10 604
Votice	32	32	-	13	171	501	14 578	1 818	29 683	3 261

[1] méně spolehlivý údaj

[1] *The piece of data is deemed less reliable.*

SPRÁVNÍ OBVODY — *ADMINISTRATIVE DISTRICTS*

27-8. Technické vybavení obcí a byty v domech s pečovatelskou službou podle správních obvodů obcí s rozšířenou působností k 31. 12. 2021

Public facilities of municipalities and dwellings in houses with home care services by administrative district of municipalities with extended powers as at 31 December 2021

Kraj, správní obvody obcí s rozšířenou působností ***Region***, *administrative districts of municipalities with extended powers*	Počet obcí *Number of municipalities*	z toho počet obcí, ve kterých je k dispozici *Number of municipalities equippped with*					Délka místních komunikací (km) *Length of local roads (km)*	Byty v domech s pečovatelskou službou *Dwellings in houses with home care services*
		veřejný vodovod *public water supply system*	plyn ze sítě *natural gas from grid*	kanalizace *sewerage system*		sběrný dvůr *household waste recycling centre*		
				napojená na ČOV *connected to a WWTP*	bez ČOV *without a WWTP*			
Středočeský kraj	**1 144**	**1 144**	**486**	**749**	**176**	**277**	**16 285**	**3 855**
Benešov	51	51	13	30	10	12	765	414
Beroun	48	48	38	37	7	11	664	113
Brandýs n.L.-St.Boleslav	58	58	43	57	2	27	953	227
Čáslav	37	37	27	24	2	7	308	123
Černošice	79	79	51	67	16	20	1 687	138
Český Brod	21	21	3	16	3	6	357	44
Dobříš	24	24	4	16	-	2	350	51
Hořovice	37	37	16	18	6	3	357	82
Kladno	48	48	47	37	5	19	1 819	165
Kolín	69	69	31	48	8	21	868	238
Kralupy nad Vltavou	18	18	11	17	2	7	209	117
Kutná Hora	51	51	12	25	11	5	623	141
Lysá nad Labem	12	12	6	10	1	6	538	70
Mělník	39	39	14	21	8	13	593	57
Mladá Boleslav	98	98	30	47	13	27	864	371
Mnichovo Hradiště	22	22	6	9	2	4	196	57
Neratovice	12	12	10	12	1	6	293	95
Nymburk	39	39	15	31	6	10	349	100
Poděbrady	35	35	12	28	5	11	449	125
Příbram	74	74	14	46	16	8	776	482
Rakovník	83	83	18	36	16	12	597	132
Říčany	52	52	24	41	9	16	880	109
Sedlčany	22	22	3	15	3	7	512	91
Slaný	52	52	26	31	9	9	491	127
Vlašim	48	48	6	23	9	5	540	91
Votice	15	15	6	7	6	3	247	95

SPRÁVNÍ OBVODY — *ADMINISTRATIVE DISTRICTS*

27-9. Vybavení obcí vybranými druhy kulturních a sportovních zařízení podle správních obvodů obcí s rozšířenou působností k 31. 12. 2021
Municipalities equipped with selected types of cultural and sports facilities by administrative district of municipalities with extended powers as at 31 December 2021

Kraj, správní obvody obcí s rozšířenou působností ***Region***, *administrative districts of municipalities with extended powers*	Počet obcí, ve kterých je k dispozici *Number of municipalities equippped with*									
	turistické informační centrum *tourist information centre*	kostel s pravidelnými bohoslužbami *church with regular services*	kulturní dům, sál pro společenské akce *community centre, hall for social events*	kino *cinema*	středisko pro volný čas dětí, mládeže *leisure activities centre for children and the youth*	víceúčelová tělocvična, sokolovna, sportovní hala *multi-purpose gymnasium, sports hall*	jednoúčelové kryté sportovní zařízení *single-purpose indoor sports facility*	sportovní hřiště *sports field*	dětské hřiště *play-ground*	koupaliště, krytý bazén *outdoor pool, indoor pool*
Středočeský kraj	**110**	**495**	**599**	**60**	**142**	**334**	**85**	**954**	**999**	**81**
Benešov	7	24	30	4	6	15	1	43	40	5
Beroun	6	17	22	4	7	15	1	36	42	3
Brandýs n.L.-St.Bol.	6	24	27	2	10	20	8	51	55	7
Čáslav	2	18	16	2	2	6	2	30	31	3
Černošice	6	42	35	6	17	43	9	71	74	3
Český Brod	1	10	10	1	1	5	2	19	16	-
Dobříš	3	9	10	1	3	7	1	20	21	-
Hořovice	1	13	17	3	4	10	3	33	33	1
Kladno	9	18	34	3	7	25	6	48	46	4
Kolín	4	38	36	2	10	17	3	59	61	4
Kralupy nad Vlt.	5	7	12	2	5	7	4	18	17	2
Kutná Hora	4	29	28	1	2	14	3	38	45	1
Lysá nad Labem	2	7	5	1	3	4	4	11	12	-
Mělník	5	19	20	1	3	10	4	33	35	7
Mladá Boleslav	7	31	44	2	8	20	6	82	79	12
Mnichovo Hradiště	4	10	13	1	2	5	1	20	17	4
Neratovice	2	6	6	3	3	5	2	11	12	1
Nymburk	3	15	18	2	5	10	2	34	35	2
Poděbrady	3	18	25	2	5	10	2	30	33	1
Příbram	6	25	40	4	9	15	4	56	61	8
Rakovník	5	27	54	3	6	21	1	56	66	2
Říčany	9	22	20	2	12	19	8	44	49	3
Sedlčany	4	13	15	3	3	7	2	21	22	1
Slaný	2	17	22	1	2	8	3	40	46	1
Vlašim	3	25	29	2	4	11	2	38	38	5
Votice	1	11	11	2	3	5	1	12	13	1

50. Průměrný věk podle správních obvodů ORP ve Středočeském kraji k 31. 12. 2022
Mean age by administrative district of a MEP and Region in the Středočeský *Region as at 31 December 2022*

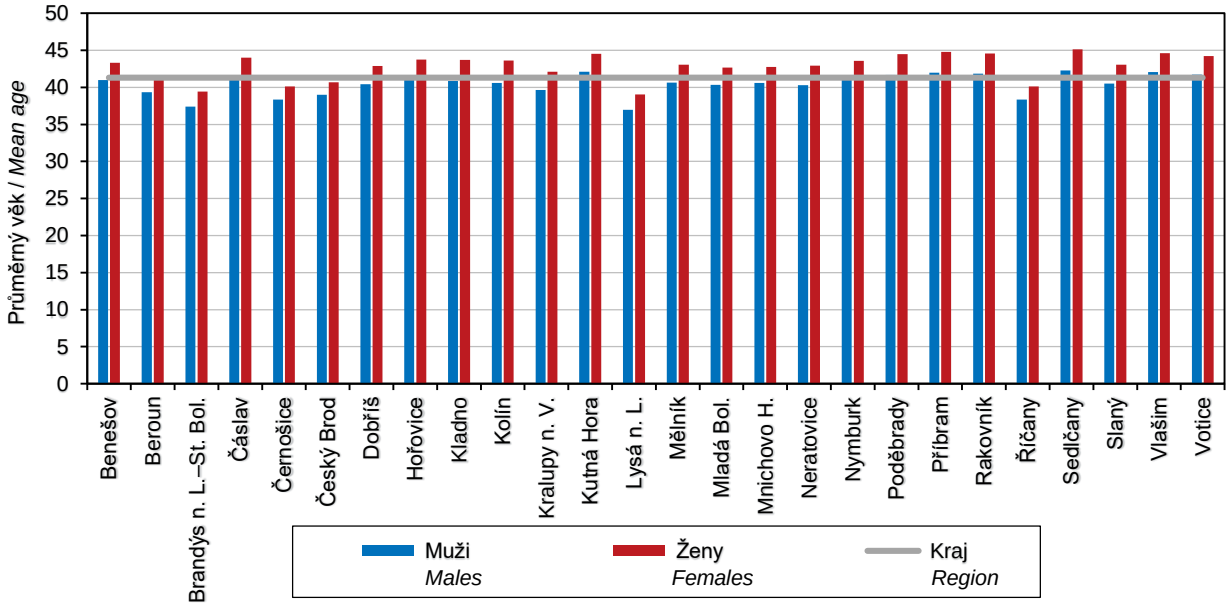

51. Dokončené byty podle správních obvodů ORP ve Středočeském kraji v letech 2018−2022 (roční průměr)
Dwellings completed by administrative district of a MEP in the Středočeský *Region in 2018−2022 (annual average)*

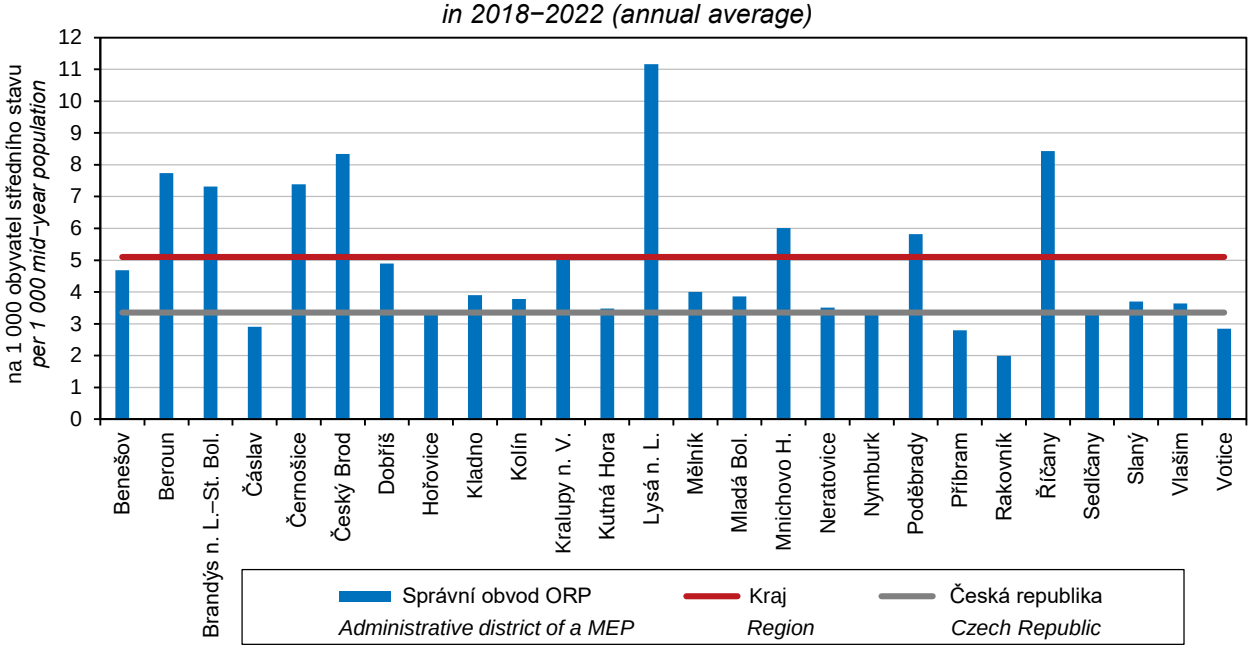

SPRÁVNÍ OBVODY — *ADMINISTRATIVE DISTRICTS*

27-10. Základní údaje podle správních obvodů obcí s pověřeným obecním úřadem k 31. 12. 2022
Basic data by administrative district of municipalities with authorized municipal authority as at 31 December 2022

Kraj, správní obvody obcí s pověřeným obecním úřadem ***Region**, administrative districts of municipalities with authorized municipal authority*	Počet obcí *Number of municipalities*	Výměra (ha) *Area (ha)*	Počet obyvatel celkem *Population, total*	v tom ve věku *Aged (years)*			Počet obyvatel[1,2] (Sčítání lidu, domů a bytů) *Population [1,2] (Population and Housing Census)*			
				0–14	15–64	65+	1991	2001	2011	2021
Středočeský kraj	**1 144**	**1 092 851**	**1 439 391**	**259 014**	**912 381**	**267 996**	**1 112 882**	**1 122 473**	**1 289 211**	**1 415 463**
Bělá pod Bezdězem	4	9 405	6 310	1 071	3 960	1 279	5 744	5 869	6 164	6 158
Benátky nad Jizerou	11	12 046	13 154	2 384	8 411	2 359	10 035	10 153	11 527	12 686
Benešov	35	50 985	46 386	8 269	28 978	9 139	37 466	38 120	41 849	45 709
Beroun	48	41 566	69 040	13 181	43 896	11 963	49 187	49 145	57 228	67 908
Brandýs n.L.-St.Boleslav	27	17 455	46 196	9 626	29 509	7 061	27 880	28 053	37 424	45 658
Březnice	15	15 378	6 863	1 019	4 293	1 551	7 032	6 928	6 845	6 531
Čáslav	37	27 442	26 427	4 430	16 446	5 551	24 803	24 377	24 682	25 444
Čelákovice	7	6 137	24 319	4 860	15 869	3 590	14 976	14 759	20 581	23 335
Černošice	11	6 188	22 418	4 536	13 649	4 233	14 268	15 307	20 299	22 708
Český Brod	24	16 332	20 725	4 015	13 233	3 477	16 943	16 597	19 303	22 669
Dobříš	24	31 854	23 935	4 376	14 924	4 635	18 276	18 648	21 360	23 757
Hořovice	37	28 798	31 477	5 053	20 005	6 419	26 672	26 539	28 933	30 165
Hostivice	20	12 338	40 070	8 629	25 832	5 609	17 800	19 105	31 198	40 604
Jesenice (ORP Černošice)	9	7 758	30 985	6 584	20 170	4 231	7 904	11 210	25 493	31 864
Jesenice (ORP Rakovník)	10	13 261	3 524	597	2 158	769	3 441	3 257	3 929	3 828
Jílové u Prahy	13	13 068	21 609	4 132	13 381	4 096	12 378	12 984	18 057	21 756
Kamenice	5	4 134	9 069	1 855	5 831	1 383	3 406	4 286	6 906	9 110
Kladno	40	30 768	117 263	19 260	74 901	23 102	108 055	108 268	111 974	116 376
Kolín	40	33 256	61 654	10 279	39 025	12 350	55 119	53 668	56 172	59 381
Kostelec nad Černými lesy	14	12 866	11 008	1 943	7 007	2 058	7 605	7 649	9 404	10 801
Kouřim	12	10 749	5 524	958	3 439	1 127	5 026	4 764	5 147	5 684
Kralupy nad Vltavou	18	13 121	34 023	6 121	21 871	6 031	27 097	26 863	31 187	33 242
Křivoklát	11	14 448	4 382	666	2 733	983	4 184	3 900	4 117	4 295
Kutná Hora	25	34 077	35 998	5 670	22 838	7 490	34 529	34 097	33 782	34 166
Lysá nad Labem	9	14 216	31 575	6 388	20 990	4 197	13 097	15 889	23 555	28 417
Mělník	32	37 679	43 413	7 436	27 668	8 309	37 778	37 655	40 381	41 932
Městec Králové	17	21 258	9 171	1 410	5 655	2 106	9 302	8 684	8 849	8 883
Mladá Boleslav	83	59 588	95 854	15 879	62 244	17 731	79 682	82 008	89 831	92 073
Mnichovo Hradiště	22	21 249	18 558	3 318	11 662	3 578	15 203	15 211	16 137	17 984
Mníšek pod Brdy	13	10 988	14 501	3 049	8 917	2 535	7 405	8 276	11 194	14 966
Mšeno	7	7 997	2 792	455	1 741	596	2 619	2 547	2 711	2 800
Neratovice	12	11 310	32 872	5 667	20 980	6 225	26 747	27 570	30 380	32 269
Nové Strašecí	18	16 372	13 319	2 334	8 289	2 696	11 410	11 466	12 174	13 128

[1] údaje jsou přepočteny na územní strukturu platnou k 26. 3. 2021

[2] do roku 2001 podle trvalého pobytu, v roce 2011 a 2021 podle obvyklého pobytu

[1] *The data were converted to correspond to the territorial structure valid as at 26 March 2021.*

[2] *before 2001 by permanent residence, in 2011 and 2021 by usual residence*

27-10. Základní údaje podle správních obvodů obcí s pověřeným obecním úřadem k 31. 12. 2022

Basic data by administrative district of municipalities with authorized municipal authority as at 31 December 2022

dokončení *End of table*

Kraj, správní obvody obcí s pověřeným obecním úřadem ***Region**, administrative districts of municipalities with authorized municipal authority*	Počet obcí *Number of municipalities*	Výměra (ha) *Area (ha)*	Počet obyvatel celkem *Population, total*	v tom ve věku *Aged (years)*			Počet obyvatel[1,2] (Sčítání lidu, domů a bytů) *Population [1,2] (Population and Housing Census)*			
				0–14	15–64	65+	1991	2001	2011	2021
Nymburk	29	28 484	33 154	5 462	20 845	6 847	30 485	29 749	31 332	32 247
Odolena Voda	15	8 582	27 999	6 242	18 048	3 709	12 532	13 207	21 579	28 528
Pečky	9	6 571	12 877	2 345	8 035	2 497	10 662	10 641	11 669	12 593
Poděbrady	18	13 612	23 233	4 004	14 234	4 995	20 165	20 165	21 523	22 688
Příbram	52	49 860	58 443	9 216	36 739	12 488	57 698	56 955	56 540	56 989
Rakovník	44	45 547	34 833	5 430	21 722	7 681	34 510	33 864	34 773	33 934
Roztoky	13	7 695	28 652	6 077	18 211	4 364	14 510	15 522	24 990	29 695
Rožmitál pod Třemšínem	7	14 325	6 192	938	3 806	1 448	6 078	5 880	6 019	5 942
Říčany	33	20 728	57 456	12 394	36 192	8 870	26 587	28 172	43 797	57 347
Sadská	10	7 071	8 330	1 456	5 286	1 588	6 577	6 665	7 509	8 141
Sázava	6	6 262	5 872	918	3 650	1 304	5 194	5 245	5 672	5 753
Sedlčany	22	44 874	22 121	3 400	13 764	4 957	22 923	22 274	22 051	21 782
Slaný	40	26 759	34 400	5 889	21 967	6 544	29 773	29 879	31 479	33 315
Týnec nad Labem	8	7 852	6 488	1 067	4 139	1 282	5 515	5 361	5 826	6 251
Týnec nad Sázavou	10	11 763	10 961	1 905	6 672	2 384	9 233	9 282	10 134	10 863
Uhlířské Janovice	17	20 909	8 290	1 364	5 107	1 819	7 747	7 435	7 622	8 181
Unhošť	8	4 321	9 516	1 772	5 899	1 845	6 119	6 372	8 084	9 693
Úvaly	9	5 643	22 265	5 072	14 194	2 999	8 930	9 415	17 455	22 698
Velvary	12	10 117	7 529	1 216	4 857	1 456	6 678	6 841	7 262	7 387
Vlašim	48	49 596	26 226	4 228	16 142	5 856	27 075	26 008	25 482	25 563
Votice	15	28 885	12 783	2 111	7 924	2 748	12 651	11 970	12 322	12 459
Zruč nad Sázavou	9	9 308	7 357	1 058	4 443	1 856	8 171	7 719	7 318	7 127

[1] údaje jsou přepočteny na územní strukturu platnou k 26. 3. 2021

[2] do roku 2001 podle trvalého pobytu, v roce 2011 a 2021 podle obvyklého pobytu

[1] *The data were converted to correspond to the territorial structure valid as at 26 March 2021.*

[2] *before 2001 by permanent residence, in 2011 and 2021 by usual residence*

SPRÁVNÍ OBVODY — *ADMINISTRATIVE DISTRICTS*

27-11. Vybrané ukazatele podle správních obvodů obcí s pověřeným obecním úřadem k 31. 12. 2022

Selected indicators by administrative district of municipalities with authorized municipal authority as at 31 December 2022

Kraj, správní obvody obcí s pověřeným obecním úřadem ***Region**, administrative districts of municipalities with authorized municipal authority*	Zemědělská půda (ha) *Agricultural land (ha)*	z toho orná půda *Arable land*	Nezemědělská půda (ha) *Non-agricultural land (ha)*	z toho lesní pozemky *Forest land*	Podíl nezaměstnaných osob (%)[1] *Share of unemployed persons (%)* [1]	Dosažitelní uchazeči o zaměstnání [2) 3)] *Available job applicants* [2) 3)]	Ekonomické subjekty celkem *Businesses, total*	Dokončené byty celkem *Dwellings completed, total*	Hromadná ubytovací zařízení celkem *Collective accommodation establishments, total*
Středočeský kraj	**657 316**	**537 125**	**435 535**	**300 245**	**3,2**	**28 353**	**362 031**	**7 889**	**843**
Bělá pod Bezdězem	3 469	3 109	5 936	5 062	3,0	116	1 277	38	6
Benátky nad Jizerou	7 721	7 139	4 324	2 897	2,4	196	2 997	60	3
Benešov	31 620	24 087	19 365	13 765	1,6	453	12 784	183	47
Beroun	19 709	13 899	21 857	16 338	3,7	1 547	17 943	508	47
Brandýs n.L.-St.Boleslav	11 675	10 192	5 781	3 257	1,5	405	12 765	422	14
Březnice	9 059	6 827	6 319	4 761	4,0	172	1 728	14	9
Čáslav	19 894	17 442	7 548	4 322	3,8	612	5 520	61	10
Čelákovice	4 813	4 405	1 324	115	1,7	249	6 111	113	8
Černošice	3 017	1 979	3 170	2 215	1,6	212	7 414	101	12
Český Brod	12 869	11 281	3 463	1 539	3,3	408	5 196	181	5
Dobříš	13 313	9 519	18 541	15 505	4,6	672	6 823	154	25
Hořovice	14 672	10 618	14 125	10 938	2,9	552	7 280	99	7
Hostivice	9 021	8 184	3 317	1 035	1,6	378	11 441	402	12
Jesenice (ORP Černošice)	4 888	3 907	2 870	1 480	1,6	312	10 361	165	18
Jesenice (ORP Rakovník)	7 247	6 187	6 014	4 829	4,3	92	761	11	10
Jílové u Prahy	5 234	3 487	7 834	5 885	1,8	229	6 561	98	16
Kamenice	2 316	1 493	1 819	1 369	1,6	89	2 980	105	5
Kladno	15 812	13 514	14 956	9 601	4,7	3 405	26 010	339	15
Kolín	23 754	21 464	9 502	4 192	4,0	1 526	13 425	212	22
Kostelec nad Černými lesy	5 906	4 514	6 960	5 733	0,9	59	3 261	57	12
Kouřim	8 081	6 689	2 668	1 735	3,7	124	1 266	27	4
Kralupy nad Vltavou	9 407	8 296	3 714	744	4,5	936	8 113	130	11
Křivoklát	3 455	2 498	10 994	9 888	2,8	75	1 096	19	20
Kutná Hora	21 816	18 522	12 261	8 226	3,4	746	8 163	176	36
Lysá nad Labem	8 758	7 967	5 458	2 491	3,4	665	7 022	313	6
Mělník	22 969	19 857	14 709	9 455	4,2	1 123	10 042	223	33
Městec Králové	15 323	14 422	5 935	3 985	5,1	278	2 295	21	2
Mladá Boleslav	39 828	35 205	19 760	12 517	2,5	1 443	20 520	339	40
Mnichovo Hradiště	12 772	9 331	8 477	6 213	2,4	268	4 352	102	33
Mníšek pod Brdy	5 097	3 600	5 891	4 856	1,5	126	4 303	79	9
Mšeno	5 208	4 691	2 790	2 209	3,2	55	695	4	7
Neratovice	8 306	7 496	3 004	889	4,3	875	7 669	154	3
Nové Strašecí	8 241	6 582	8 131	6 304	2,1	173	2 921	49	2

[1)] podíl dosažitelných uchazečů o zaměstnání v evidenci úřadu práce ve věku 15–64 let k 31. 12. 2021 ze všech obyvatel ve stejném věku k 31. 12. 2020

[2)] ve věku 15–64 let

[3)] souhrn dat za správní obvody neodpovídá údaji za kraj, protože nezaměstnaní se mohou (v souladu s platnými pravidly) zaevidovat mimo okres svého trvalého bydliště a nejsou tedy započteni do žádné obce (v celé ČR se jedná cca o 5 700 dosažitelných uchazečů o zaměstnání)

[1)] The share of available job applicants kept in the labour office register aged 15–64 years as at 31 December 2021 in the whole population of the same age as at 31 December 2020 .

[2)] aged 15–64 years

[3)] Data on the Region do not correspond to summary of administrative districts, since the unemployed may (pursuant to valid rules) register in a District different from that where they have permanent residence and thus they are not counted in any municipality (in the entire CR it applies to about 5 700 of available job applicants).

SPRÁVNÍ OBVODY — *ADMINISTRATIVE DISTRICTS*

27-11. Vybrané ukazatele podle správních obvodů obcí s pověřeným obecním úřadem k 31. 12. 2022

Selected indicators by administrative district of municipalities with authorized municipal authority as at 31 December 2022

dokončení — *End of table*

Kraj, správní obvody obcí s pověřeným obecním úřadem ***Region**, administrative districts of municipalities with authorized municipal authority*	Zemědělská půda (ha) *Agricultural land (ha)*	z toho orná půda *Arable land*	Nezemědělská půda (ha) *Non-agricultural land (ha)*	z toho lesní pozemky *Forest land*	Podíl nezaměstnaných osob (%)[1] *Share of unemployed persons (%)* [1]	Dosažitelní uchazeči o zaměstnání [2) 3)] *Available job applicants* [2) 3)]	Ekonomické subjekty celkem *Businesses, total*	Dokončené byty celkem *Dwellings completed, total*	Hromadná ubytovací zařízení celkem *Collective accommodation establishments, total*
Nymburk	20 529	18 882	7 954	4 606	4,4	890	7 796	171	12
Odolena Voda	6 353	5 379	2 229	682	1,9	329	7 933	156	4
Pečky	5 605	5 207	966	104	3,9	310	2 655	117	-
Poděbrady	9 463	8 539	4 149	1 935	4,3	595	6 352	284	45
Příbram	20 999	15 001	28 861	21 932	4,2	1 498	15 473	222	34
Rakovník	27 921	23 406	17 626	13 154	3,0	636	7 722	44	24
Roztoky	5 937	4 789	1 757	517	2,0	342	8 369	216	8
Rožmitál pod Třemšínem	4 722	2 617	9 604	8 543	4,5	166	1 539	18	8
Říčany	12 477	8 768	8 250	5 212	1,5	515	18 292	498	30
Sadská	4 410	3 767	2 661	1 834	3,7	190	2 023	32	4
Sázava	2 461	1 730	3 801	3 071	2,0	70	1 487	17	14
Sedlčany	26 582	17 519	18 292	12 784	3,5	474	6 058	94	52
Slaný	20 278	18 104	6 482	3 437	4,5	957	7 426	130	8
Týnec nad Labem	4 921	4 225	2 931	1 921	4,3	176	1 413	22	3
Týnec nad Sázavou	6 112	4 147	5 651	4 118	1,8	115	3 010	28	18
Uhlířské Janovice	12 398	9 920	8 511	6 743	3,4	168	1 873	61	9
Unhošť	2 440	2 055	1 880	1 348	3,1	174	2 521	229	2
Úvaly	4 065	3 424	1 578	625	1,5	202	6 395	386	4
Velvary	8 920	8 590	1 197	201	3,3	154	1 603	45	-
Vlašim	30 108	24 181	19 488	14 276	2,1	327	6 458	95	25
Votice	19 998	14 732	8 887	6 220	2,2	172	3 088	32	13
Zruč nad Sázavou	5 347	3 738	3 961	2 633	3,1	136	1 450	33	17

[1] podíl dosažitelných uchazečů o zaměstnání v evidenci úřadu práce ve věku 15–64 let k 31. 12. 2021 ze všech obyvatel ve stejném věku k 31. 12. 2020

[2] ve věku 15–64 let

[3] souhrn dat za správní obvody neodpovídá údaji za kraj, protože nezaměstnaní se mohou (v souladu s platnými pravidly) zaevidovat mimo okres svého trvalého bydliště a nejsou tedy započteni do žádné obce (v celé ČR se jedná cca o 5 700 dosažitelných uchazečů o zaměstnání)

[1] *The share of available job applicants kept in the labour office register aged 15–64 years as at 31 December 2021 in the whole population of the same age as at 31 December 2020 .*

[2] *aged 15–64 years*

[3] *Data on the Region do not correspond to summary of administrative districts, since the unemployed may (pursuant to valid rules) register in a District different from that where they have permanent residence and thus they are not counted in any municipality (in the entire CR it applies to about 5 700 of available job applicants).*

52. Index stáří obyvatel správních obvodů obcí s pověřeným obecním úřadem Středočeského kraje k 31. 12. 2022

Ageing index (pop. 65+/pop. 0–14 years) by administrative district of municipalities with authorized municipal office in the Středočeský *Region as at 31 December 2022*

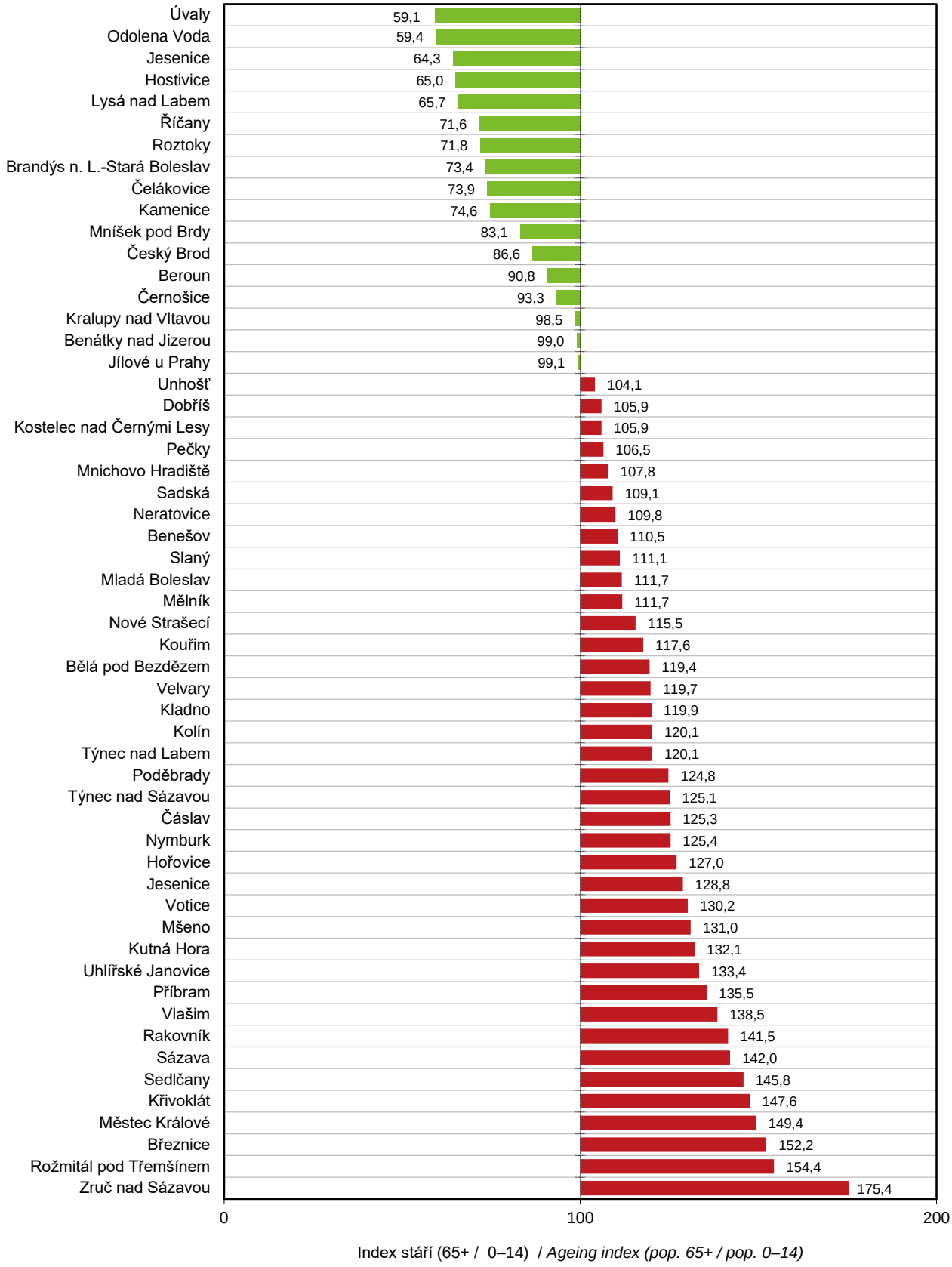

MĚSTA *TOWNS*

27-12. Základní údaje podle měst ve Středočeském kraji k 31. 12. 2022
Basic data by town in the Středočeský *Region as at 31 December 2022*

Města *Towns*	Výměra (ha) *Area (ha)*	Počet obyvatel celkem *Population, total*	v tom ve věku *Aged (years)*			Počet obyvatel[1,2] (Sčítání lidu, domů a bytů) *Population [1,2] (Population and Housing Census)*			
			0–14	15–64	65+	1991	2001	2011	2021
Bakov nad Jizerou	2 701	5 202	820	3 353	1 029	4 369	4 544	4 978	4 976
Bělá pod Bezdězem	6 321	4 838	795	2 999	1 044	4 736	4 789	4 890	4 725
Benátky nad Jizerou	3 551	7 786	1 372	4 940	1 474	6 614	6 648	7 357	7 445
Benešov	4 687	16 875	2 669	10 549	3 657	15 892	16 323	16 264	16 369
Beroun	3 125	20 809	3 728	13 159	3 922	18 005	17 459	18 819	20 551
Brandýs n. L.-Stará Bol.	2 265	19 767	3 916	12 434	3 417	15 644	15 298	17 537	19 029
Březnice	1 947	3 554	536	2 193	825	3 614	3 659	3 586	3 433
Buštěhrad	761	3 912	853	2 505	554	2 263	2 273	2 884	3 859
Bystřice	6 336	4 585	773	2 932	880	3 803	3 872	4 276	4 528
Čáslav	2 646	10 468	1 784	6 486	2 198	10 107	9 904	10 129	10 154
Čelákovice	1 588	12 444	2 212	7 904	2 328	10 295	10 031	11 866	12 264
Černošice	906	7 570	1 555	4 615	1 400	4 351	4 631	6 849	7 707
Český Brod	1 970	7 361	1 346	4 608	1 407	7 031	6 670	6 915	7 261
Dobrovice	2 463	3 650	609	2 322	719	2 936	2 937	3 265	3 494
Dobřichovice	1 092	3 770	806	2 258	706	2 438	2 777	3 410	3 669
Dobříš	5 342	8 831	1 558	5 443	1 830	7 848	7 825	8 672	8 772
Dolní Bousov	2 431	2 932	562	1 848	522	2 207	2 291	2 541	2 857
Hořovice	955	7 581	1 173	4 926	1 482	6 395	6 374	6 951	6 835
Hostivice	1 447	9 123	1 726	6 012	1 385	4 021	4 586	8 224	9 787
Hostomice	2 826	1 887	316	1 181	390	1 556	1 530	1 701	1 867
Jesenice (ORP Černošice)	1 754	10 169	2 340	6 732	1 097	1 758	2 475	7 628	10 645
Jesenice (ORP Rakovník)	3 759	1 653	278	994	381	1 684	1 645	1 761	1 617
Jílové u Prahy	1 625	5 165	1 078	3 205	882	3 285	3 325	4 367	5 049
Kladno	3 697	68 436	10 517	43 678	14 241	71 753	71 132	68 103	67 756
Klecany	1 016	3 811	831	2 456	524	1 924	1 958	3 142	3 757
Kolín	3 499	33 289	5 324	21 217	6 748	31 595	30 258	30 922	31 950
Kosmonosy	1 138	5 059	845	3 253	961	3 557	3 885	5 159	5 143
Kostelec n. Černými lesy	1 770	4 059	672	2 626	761	3 187	3 245	3 682	3 834
Kostelec nad Labem	1 555	4 261	791	2 760	710	2 888	2 938	3 616	4 252
Kouřim	1 440	1 985	359	1 206	420	1 799	1 769	1 893	1 970
Kralupy nad Vltavou	2 190	18 770	3 029	11 937	3 804	17 934	17 506	18 472	18 375
Králův Dvůr	1 524	10 428	2 407	6 680	1 341	5 592	5 562	6 861	10 004
Krásná Hora nad Vltavou	3 680	1 106	164	697	245	1 116	1 047	1 067	1 091
Kutná Hora	3 307	21 417	3 364	13 523	4 530	21 561	21 453	20 497	20 162
Libčice nad Vltavou	710	3 531	673	2 185	673	2 999	3 302	3 255	3 526
Liběchov	1 178	1 093	169	716	208	993	981	1 072	1 095
Libušín	948	3 403	616	2 227	560	2 330	2 463	2 878	3 137
Lysá nad Labem	3 366	10 047	1 925	6 219	1 903	8 450	8 208	8 803	9 859
Mělník	2 496	20 202	3 378	12 486	4 338	19 625	19 271	19 599	19 588
Městec Králové	1 987	2 873	428	1 777	668	3 022	2 920	2 829	2 794
Miličín	2 572	861	130	519	212	942	904	877	856
Milovice	2 834	13 634	3 009	9 557	1 068	1 330	4 212	10 140	12 713
Mladá Boleslav	2 890	45 000	6 763	29 514	8 723	43 859	44 255	44 303	42 536

[1] údaje jsou přepočteny na územní strukturu platnou k 26. 3. 2021

[2] do roku 2001 podle trvalého pobytu, v roce 2011 a 2021 podle obvyklého pobytu

[1] *The data were converted to correspond to the territorial structure valid as at 26 March 2021.*

[2] *before 2001 by permanent residence, in 2011 and 2021 by usual residence*

MĚSTA *TOWNS*

27-12. Základní údaje podle měst ve Středočeském kraji k 31. 12. 2022

Basic data by town in the Středočeský *Region as at 31 December 2022*

dokončení *End of table*

Města *Towns*	Výměra (ha) *Area (ha)*	Počet obyvatel celkem *Population, total*	v tom ve věku *Aged (years)*			Počet obyvatel[1,2] (Sčítání lidu, domů a bytů) *Population*[1,2] *(Population and Housing Census)*			
			0–14	15–64	65+	1991	2001	2011	2021
Pečky	1 076	4 886	864	2 993	1 029	4 428	4 255	4 477	4 734
Poděbrady	3 369	14 902	2 567	9 068	3 267	13 213	13 364	14 133	14 536
Příbram	3 610	32 743	4 887	20 329	7 527	36 898	35 886	33 084	31 711
Pyšely	1 281	2 195	512	1 345	338	1 116	1 196	1 744	2 296
Rakovník	1 850	15 574	2 255	9 630	3 689	17 425	16 695	16 585	15 373
Roztoky	813	8 971	1 897	5 519	1 555	5 756	5 733	8 140	9 216
Rožďalovice	2 391	1 628	238	986	404	1 557	1 628	1 678	1 698
Rožmitál pod Třemšínem	5 301	4 336	620	2 659	1 057	4 476	4 357	4 327	4 185
Rudná	820	5 290	1 092	3 292	906	2 838	3 075	4 882	5 158
Řevnice	1 014	3 749	794	2 168	787	2 966	2 956	3 217	3 734
Říčany	2 581	16 775	3 482	10 307	2 986	10 650	10 876	14 003	16 444
Sadská	1 644	3 235	510	2 017	708	3 104	3 059	3 260	3 271
Sázava	2 048	3 834	556	2 356	922	3 688	3 728	3 764	3 719
Sedlčany	3 647	6 833	958	4 188	1 687	7 959	7 846	7 497	6 873
Sedlec-Prčice	6 414	2 942	492	1 755	695	3 202	2 946	2 904	2 992
Slaný	3 512	16 557	2 870	10 492	3 195	15 285	15 237	15 274	15 945
Smečno	959	1 976	293	1 244	439	1 646	1 770	1 872	1 936
Stochov	954	5 341	770	3 463	1 108	5 425	5 397	5 398	5 279
Trhový Štěpánov	2 891	1 460	236	939	285	1 260	1 262	1 347	1 344
Týnec nad Labem	1 569	2 164	366	1 365	433	1 912	1 860	1 968	2 090
Týnec nad Sázavou	2 575	5 731	919	3 418	1 394	5 387	5 340	5 530	5 737
Uhlířské Janovice	2 544	3 154	492	1 926	736	2 956	3 077	3 046	3 071
Unhošť	1 742	5 013	980	3 035	998	3 521	3 566	4 247	5 161
Úvaly	1 097	7 404	1 656	4 532	1 216	4 604	4 690	6 112	7 166
Veltrusy	801	2 293	448	1 488	357	1 502	1 560	1 944	2 280
Velvary	1 810	2 986	442	1 832	712	2 848	2 911	2 993	3 014
Vlašim	4 142	11 438	1 745	6 975	2 718	12 809	12 270	11 723	11 284
Votice	3 642	4 651	745	2 880	1 026	4 514	4 462	4 552	4 371
Zásmuky	2 412	2 088	370	1 338	380	1 814	1 709	1 813	2 023
Zdice	1 381	4 154	683	2 581	890	3 723	3 818	4 099	4 115
Zruč nad Sázavou	1 637	4 767	669	2 873	1 225	5 264	5 020	4 842	4 616
Žebrák	851	2 240	324	1 458	458	1 811	1 863	2 173	2 182

[1] údaje jsou přepočteny na územní strukturu platnou k 26. 3. 2021

[2] do roku 2001 podle trvalého pobytu, v roce 2011 a 2021 podle obvyklého pobytu

[1] *The data were converted to correspond to the territorial structure valid as at 26 March 2021.*

[2] *before 2001 by permanent residence, in 2011 and 2021 by usual residence*

MĚSTA *TOWNS*

27-13. Vybrané ukazatele podle měst ve Středočeském kraji k 31. 12. 2022
Selected indicators by town in the Středočeský *Region as at 31 December 2022*

Města *Towns*	Zemědělská půda (ha) *Agricultural land (ha)*	z toho orná půda *Arable land*	Nezemědělská půda (ha) *Non-agricultural land (ha)*	z toho lesní pozemky *Forest land*	Podíl nezaměstnaných osob (%)[1] *Share of unemployed persons (%)* [1]	Dosažitelní uchazeči o zaměstnání[2] *Available job applicants* [2]	Ekonomické subjekty celkem *Businesses, total*	Dokončené byty celkem *Dwellings completed, total*	Hromadná ubytovací zařízení celkem *Collective accommodation establishments, total*
Bakov nad Jizerou	1 745	1 327	956	549	2,0	63	1 104	6	3
Bělá pod Bezdězem	1 760	1 491	4 561	3 838	3,1	93	962	13	6
Benátky nad Jizerou	1 780	1 579	1 771	1 067	2,8	132	1 745	13	3
Benešov	2 389	1 731	2 298	1 379	1,8	185	4 707	22	10
Beroun	1 009	548	2 116	1 216	4,2	531	5 641	210	17
Brandýs n. L.-Stará Bol.	1 395	1 080	870	170	1,3	158	5 370	175	9
Březnice	1 373	1 071	574	201	4,5	98	858	4	6
Buštěhrad	458	383	303	40	3,0	71	873	45	-
Bystřice	4 606	3 695	1 730	1 063	1,4	41	1 183	17	2
Čáslav	1 844	1 695	802	7	4,2	263	2 234	20	6
Čelákovice	1 085	912	503	66	1,9	141	3 039	23	4
Černošice	442	197	464	241	1,6	70	2 506	14	4
Český Brod	1 535	1 183	435	20	3,6	160	1 889	52	3
Dobrovice	1 842	1 612	621	276	2,3	51	805	24	2
Dobřichovice	384	263	709	566	1,6	36	1 347	18	4
Dobříš	791	440	4 551	4 080	4,4	235	2 587	48	6
Dolní Bousov	1 561	1 118	870	574	2,5	45	590	15	2
Hořovice	605	444	349	76	3,2	143	1 718	8	2
Hostivice	1 002	901	445	48	2,0	112	2 764	6	3
Hostomice	1 775	1 225	1 051	869	3,4	38	446	3	-
Jesenice (ORP Černošice)	1 328	1 145	426	106	1,7	110	3 382	35	1
Jesenice (ORP Rakovník)	1 859	1 539	1 900	1 518	3,5	35	335	11	9
Jílové u Prahy	927	542	698	407	1,8	56	1 529	21	1
Kladno	767	485	2 929	1 274	5,5	2 339	15 102	102	7
Klecany	680	580	337	55	2,6	59	1 095	7	1
Kolín	1 795	1 442	1 705	271	4,4	895	7 238	95	15
Kosmonosy	746	586	392	113	1,6	47	1 254	11	5
Kostelec n. Černými lesy	931	723	838	586	0,8	18	1 215	22	6
Kostelec nad Labem	1 113	984	442	128	3,2	85	1 010	37	-
Kouřim	1 176	727	264	66	3,9	46	441	12	4
Kralupy nad Vltavou	1 185	966	1 005	194	5,1	592	4 437	47	5
Králův Dvůr	642	436	882	428	3,7	234	2 466	85	-
Krásná Hora nad Vltavou	1 927	1 261	1 753	1 370	2,2	15	271	8	1
Kutná Hora	2 161	1 514	1 146	257	3,6	472	4 802	103	24
Libčice nad Vltavou	429	343	281	76	1,3	28	907	5	1
Liběchov	538	340	640	428	4,8	34	244	1	3
Libušín	279	203	669	428	6,9	144	740	49	-
Lysá nad Labem	1 958	1 638	1 409	797	2,6	154	2 695	14	1
Mělník	1 520	938	976	149	4,2	508	4 807	140	16
Městec Králové	1 275	1 183	712	450	4,1	71	780	3	-
Miličín	1 932	1 565	640	436	2,5	13	223	-	2
Milovice	1 147	1 073	1 687	291	4,8	421	2 492	255	2
Mladá Boleslav	1 364	965	1 527	250	2,7	733	9 477	134	14

[1] podíl dosažitelných uchazečů o zaměstnání v evidenci úřadu práce ve věku 15–64 let k 31. 12. 2022 ze všech obyvatel ve stejném věku k 31. 12. 2021

[2] ve věku 15–64 let

[1] *The share of available job applicants kept in the labour office register aged 15–64 years as at 31 December 2022 in the whole population of the same age as at 31 December 2021.*

[2] *aged 15–64 years*

MĚSTA *TOWNS*

27-13. Vybrané ukazatele podle měst ve Středočeském kraji k 31. 12. 2022
Selected indicators by town in the Středočeský *Region as at 31 December 2022*

dokončení *End of table*

Města *Towns*	Zemědělská půda (ha) *Agricultural land (ha)*	z toho orná půda *Arable land*	Nezemědělská půda (ha) *Non-agricultural land (ha)*	z toho lesní pozemky *Forest land*	Podíl nezaměstnaných osob (%)[1] *Share of unemployed persons (%)* [1]	Dosažitelní uchazeči o zaměstnání[2] *Available job applicants* [2]	Ekonomické subjekty celkem *Businesses, total*	Dokončené byty celkem *Dwellings completed, total*	Hromadná ubytovací zařízení celkem *Collective accommodation establishments, total*
Mnichovice	524	165	308	161	1,4	34	1 255	15	1
Mnichovo Hradiště	2 517	1 967	915	311	2,5	135	2 162	50	4
Mníšek pod Brdy	1 059	698	1 591	1 228	1,3	47	1 648	22	5
Mšeno	1 489	1 229	1 185	961	2,2	19	382	1	5
Neratovice	1 408	1 268	592	88	5,1	511	3 543	28	1
Neveklov	3 267	2 507	2 179	1 684	1,8	30	679	15	5
Nové Strašecí	919	770	413	58	2,3	81	1 279	17	-
Nový Knín	1 362	887	1 600	1 379	4,8	62	593	12	-
Nymburk	1 156	1 009	903	133	4,9	449	3 742	99	7
Odolena Voda	804	701	320	88	1,8	71	1 499	63	1
Pečky	856	810	220	10	4,1	121	1 000	9	-
Poděbrady	1 800	1 405	1 568	683	4,5	390	4 323	242	44
Příbram	1 776	1 016	1 834	672	4,5	888	8 926	28	11
Pyšely	811	591	470	355	1,5	19	651	21	1
Rakovník	955	622	895	184	2,7	255	3 618	13	9
Roztoky	390	199	423	132	2,2	118	2 754	24	2
Rožďalovice	1 188	897	1 203	923	3,9	38	382	6	-
Rožmitál pod Třemšínem	2 429	1 444	2 873	2 315	4,5	116	1 053	9	6
Rudná	579	497	240	3	1,5	47	1 527	31	1
Řevnice	340	164	674	516	1,7	34	1 171	10	3
Říčany	1 619	1 174	962	407	1,6	158	5 687	57	8
Sadská	1 174	1 038	470	218	4,2	83	810	2	2
Sázava	625	294	1 423	1 108	2,2	50	888	7	6
Sedlčany	2 247	1 771	1 399	851	3,6	149	1 923	32	3
Sedlec-Prčice	4 292	2 812	2 121	1 561	3,4	58	753	8	10
Slaný	2 625	2 102	887	107	4,7	467	3 593	22	3
Smečno	671	575	288	181	5,1	61	343	2	-
Stochov	772	661	182	23	4,2	146	873	9	1
Trhový Štěpánov	1 868	1 552	1 023	754	1,9	17	315	7	1
Týnec nad Labem	743	621	826	523	4,5	60	504	6	2
Týnec nad Sázavou	1 463	1 063	1 112	678	1,3	45	1 470	14	5
Uhlířské Janovice	1 572	1 326	972	679	3,4	65	680	28	1
Unhošť	1 216	1 031	526	300	3,4	98	1 239	218	-
Úvaly	600	461	497	275	1,5	65	2 120	115	1
Veltrusy	422	341	379	11	2,8	41	564	12	1
Velvary	1 544	1 452	267	30	2,3	42	618	37	-
Vlašim	2 371	1 927	1 771	1 079	2,1	145	2 864	28	6
Votice	2 474	1 402	1 168	701	2,2	61	1 072	6	4
Zásmuky	1 656	1 494	756	525	2,7	36	510	6	-
Zdice	692	444	688	421	3,4	84	931	9	-
Zruč nad Sázavou	780	471	857	486	3,3	94	851	9	2
Žebrák	615	518	237	28	2,9	40	619	5	1

[1] podíl dosažitelných uchazečů o zaměstnání v evidenci úřadu práce ve věku 15–64 let k 31. 12. 2022 ze všech obyvatel ve stejném věku k 31. 12. 2021

[2] ve věku 15–64 let

[1] *The share of available job applicants kept in the labour office register aged 15–64 years as at 31 December 2022 in the whole population of the same age as at 31 December 2021.*

[2] *aged 15–64 years*

MĚSTA *TOWNS*

53. Města s počtem obyvatel 5 000 a více ve Středočeském kraji k 31. 12. 2022
Towns with population of 5,000 and more in the Středočeský *Region as at 31 December 2022*

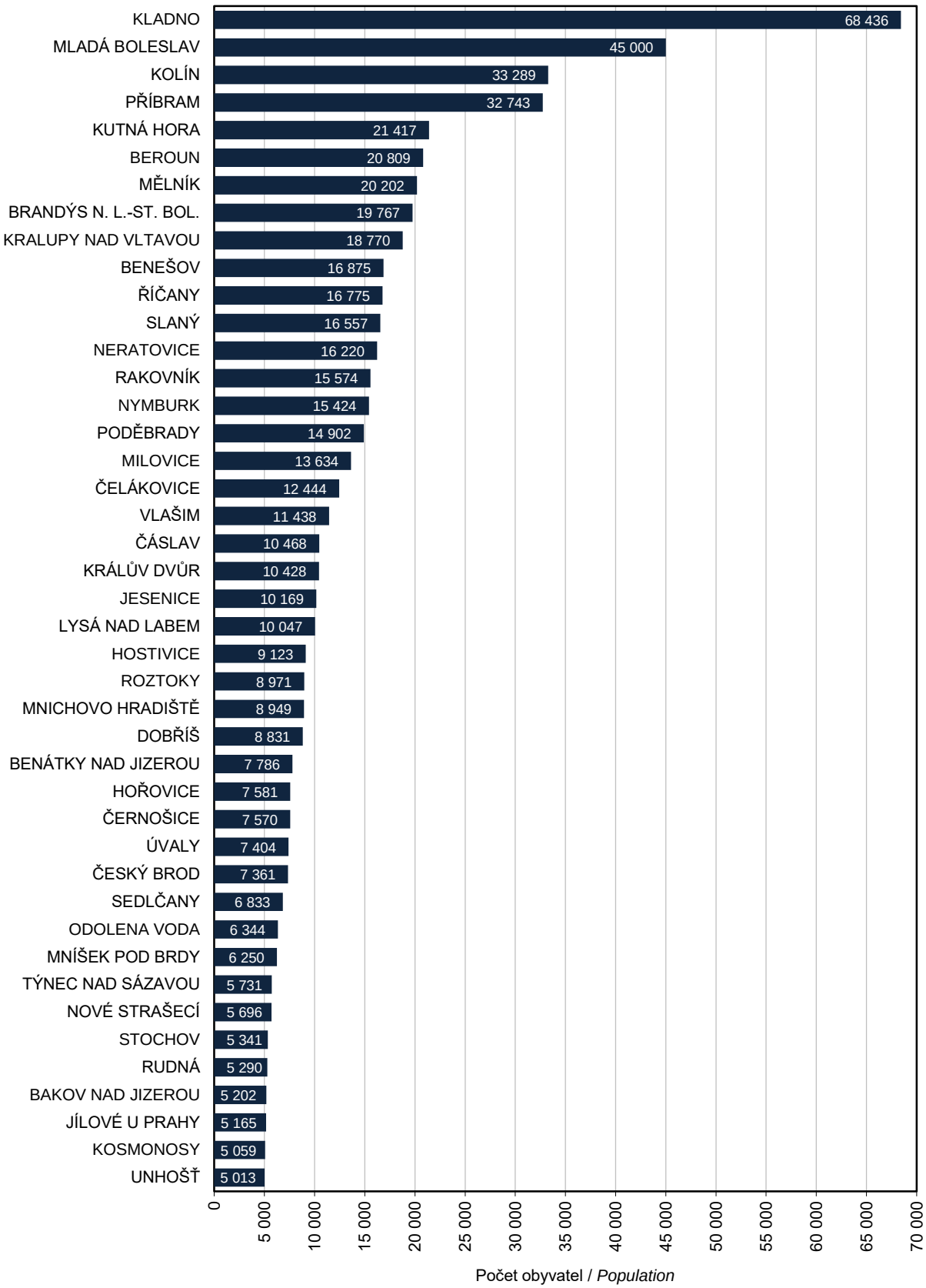

MĚSTA

27-14. Vybrané údaje podle krajských měst v roce 2022

	Měřicí jednotka	Praha	Brno	Ostrava	Plzeň	Liberec	Olomouc	České Budějovice
OBECNÁ CHARAKTERISTIKA (k 31. 12.)								
První písemná zpráva	rok	965	1091	1267	1295	1352	1078	1251
Minimální nadmořská výška	m n. m.	177	190	208	310	305	209	379
Maximální nadmořská výška	m n. m.	399	479	334	380	1 012	374	528
Výměra celkem	ha	49 621	23 018	21 423	13 767	10 609	10 333	5 571
zemědělská půda	%	39,2	32,7	38,0	42,3	34,4	55,1	41,7
lesní pozemky	%	10,6	27,8	11,6	18,7	40,0	11,3	5,4
zastavěné plochy a nádvoří	%	10,3	9,3	8,8	7,5	6,4	7,5	11,5
Počet katastrálních území		112	48	39	23	26	26	11
Počet městských částí		57	29	23	10	2	-	-
Počet částí obce		112	48	37	25	33	26	7
Počet urbanistických obvodů		953	296	262	125	94	91	73
Hustota obyvatelstva	osoby/km^2	2 735	1 721	1 323	1 316	1 012	985	1 731
OBYVATELSTVO								
Počet obyvatel (k 31. 12.)	osoby	1 357 326	396 101	283 504	181 240	107 389	101 825	96 417
ženy	osoby	700 944	204 121	146 138	94 049	55 739	53 625	50 345
Podíl obyvatel ve věku (k 31. 12.)								
0–14 let	%	16,1	15,9	14,7	15,3	16,4	16,5	15,9
15–64 let	%	65,1	63,6	64,2	64,0	63,4	62,1	62,6
65 let a více	%	18,8	20,5	21,1	20,7	20,2	21,4	21,5
Průměrný věk (k 31. 12.)	roky	41,7	42,5	43,5	42,9	42,3	42,9	43,1
Živě narození	osoby	13 528	4 120	2 659	1 659	930	1 069	976
Zemřelí	osoby	12 810	4 436	3 679	1 971	1 149	1 153	1 146
Přirozený přírůstek/úbytek	osoby	718	-316	-1 020	-312	-219	-84	-170
Přistěhovalí	osoby	112 363	26 568	10 134	17 252	7 249	4 796	5 848
Vystěhovalí	osoby	31 161	9 617	5 401	4 433	2 592	2 383	2 687
Přírůstek/úbytek stěhováním	osoby	81 202	16 951	4 733	12 819	4 657	2 413	3 161
Celkový přírůstek/úbytek	osoby	81 920	16 635	3 713	12 507	4 438	2 329	2 991
Na 1 000 obyvatel								
přirozený přírůstek/úbytek	‰	0,5	-0,8	-3,6	-1,7	-2,1	-0,8	-1,8
přírůstek/úbytek stěhováním	‰	60,7	43,2	16,7	71,9	43,7	23,8	33,0
celkový přírůstek/úbytek	‰	61,2	42,4	13,1	70,1	41,6	23,0	31,2
sňatky	‰	5,2	5,2	5,4	5,0	5,0	5,3	5,5
rozvody	‰	1,8	1,7	1,8	1,7	1,8	1,7	1,9
potraty	‰	2,4	2,6	3,7	2,7	2,8	2,7	3,0
EKONOMICKÁ AKTIVITA OBYVATEL[1)]								
Pracovní síla	osoby	766 484	223 132	146 424	96 636	56 169	57 875	52 361
zaměstnaní	osoby	733 840	211 852	133 983	92 587	53 342	55 095	50 208
nezaměstnaní	osoby	32 644	11 280	12 441	4 049	2 827	2 780	2 153
Osoby mimo pracovní sílu	osoby	512 729	170 650	130 918	74 550	46 345	47 027	42 019
nepracující důchodci	osoby	209 297	77 223	64 983	35 451	21 280	21 150	20 291
HOSPODAŘÍCÍ DOMÁCNOSTI[1)]								
Hospodařící domácnosti celkem		658 001	196 638	142 674	87 063	50 711	51 716	47 476
rodinné domácnosti tvořené jednou rodinou		323 764	100 509	72 828	45 064	27 084	27 859	24 942
domácnosti jednotlivců		308 279	94 445	66 085	39 181	22 204	22 158	21 110
BYTOVÁ VÝSTAVBA								
Dokončené byty celkem		6 575	983	591	811	191	1 056	449
v nových rodinných domech		678	107	245	99	94	131	72
v nových bytových domech		5 368	610	69	658	72	914	356
Obytná plocha na 1 dokončený byt	m^2	57,2	52,5	59,9	50,6	67,2	58,3	56,1

[1)] SLDB k 26. 3. 2021

TOWNS

27-14. Selected data by regional town in 2022

Hradec Králové	Pardubice	Ústí nad Labem	Zlín	Jihlava	Karlovy Vary	*Unit*	
							BASIC CHARACTERISTICS (as at 31 Dec)
1073	1295	993	1322	1233	1349	*year*	*First information in writing*
228	216	148	207	460	377	*m*	*Minimum altitude*
276	237	249	394	700	586	*m*	*Maximum altitude*
10 569	8 266	9 397	10 283	8 786	5 908	*ha*	*Area, total*
45,5	48,7	31,5	40,4	45,9	24,4	*%*	*Agricultural land*
21,0	12,6	27,1	37,9	29,7	43,6	*%*	*Forest land*
7,1	8,2	5,6	4,9	4,4	4,9	*%*	*Built up areas*
21	20	26	15	18	15		*Number of cadastral territories*
-	8	4	-	-	-		*Number of city parts*
21	27	22	16	17	15		*Number of municipality parts*
88	94	99	75	56	52		*Number of city-planning districts*
885	1 115	979	722	598	830	*persons/km²*	*Population density*
							POPULATION
93 506	92 149	91 963	74 191	52 548	49 043	*persons*	*Population (as at 31 December)*
48 865	47 416	47 338	38 559	26 969	25 966	*persons*	*Females*
							Population aged (years; as at 31 December)
15,5	15,7	16,1	15,2	16,1	14,0	*%*	*0–14*
60,2	62,6	62,9	61,2	63,1	61,7	*%*	*15–64*
24,3	21,7	21,0	23,6	20,8	24,2	*%*	*65+*
44,3	43,2	42,6	44,4	42,8	45,2	*years*	*Mean age (years; as at 31 December)*
902	855	781	652	450	359	*persons*	*Live births*
1 025	1 027	1 138	854	523	589	*persons*	*Deaths*
-123	-172	-357	-202	-73	-230	*persons*	*Natural change*
5 175	6 460	3 984	2 788	3 673	5 106	*persons*	*Immigrants*
2 142	2 659	2 042	1 368	1 160	1 333	*persons*	*Emigrants*
3 033	3 801	1 942	1 420	2 513	3 773	*persons*	*Net migration*
2 910	3 629	1 585	1 218	2 440	3 543	*persons*	*Total population change*
							Per 1 000 population
-1,3	-1,9	-3,9	-2,7	-1,4	-4,7	*‰*	*Natural change*
32,6	41,5	21,2	19,2	48,2	77,8	*‰*	*Net migration*
31,3	39,6	17,3	16,5	46,8	73,1	*‰*	*Total population change*
4,7	5,0	5,5	4,7	4,1	5,0	*‰*	*Marriages*
1,7	1,8	2,1	1,8	1,8	1,9	*‰*	*Divorces*
1,8	2,7	3,8	2,4	3,1	2,4	*‰*	*Abortions*
							ECONOMIC ACTIVITY STATUS OF THE POPULATION [1)]
49 118	49 298	45 793	39 259	26 995	22 979	*persons*	*Labour force*
47 224	47 371	42 006	37 745	25 989	20 682	*persons*	*The employed*
1 894	1 927	3 787	1 514	1 006	2 297	*persons*	*The unemployed*
42 621	39 260	41 895	34 309	22 977	20 265	*persons*	*Persons outside labour force*
21 095	19 290	19 865	17 355	11 202	10 914	*persons*	*Non-working pensioners*
							PRIVATE HOUSEHOLDS [1)]
44 930	43 269	44 895	35 360	23 801	23 445		*Private households, total*
24 614	23 412	23 171	20 015	13 472	11 447		*Family households consisting of one family*
18 907	18 502	20 592	14 408	9 701	11 398		*One-person households*
							HOUSING CONSTRUCTION
308	308	44	228	208	155		*Dwellings completed, total*
88	108	37	92	48	28		*in new family houses*
216	192	-	101	137	68		*in new multi-dwelling buildings*
61,9	62,4	100,3	64,8	57,3	72,0	*m²*	*Living floor area per completed dwelling*

[1)] *Population and Housing Census as at 26 March 2021*

OBCE — *MUNICIPALITIES*

27-15. Katastrální výměra a počet obyvatel ve Středočeském kraji podle správních obvodů obcí s rozšířenou působností a obcí k 31. 12. 2022
Cadastral area and population in the Středočeský *Region by administrative district of municipalities with extended powers and municipality as at 31 December 2022*

Správní obvody obcí s rozšířenou působností, obce / ***Administrative districts of municipalities*** *with extended powers, municipalities*	Výměra (ha) *Area (ha)*	Počet obyvatel *Population*	z toho ve věku 15–64 let *Population aged 15–64 years*
Benešov (2101)			
Celkem / *Total*	**69 010**	**63 219**	**39 300**
v tom obce/*municipalities:*			
BENEŠOV	4 687	16 875	10 549
Bukovany	741	795	504
BYSTŘICE	6 336	4 585	2 932
Čakov	529	127	85
Čerčany	645	3 094	1 861
Český Šternberk	547	175	98
Čtyřkoly	288	762	487
Divišov	3 099	1 808	1 099
Drahňovice	817	111	66
Hvězdonice	140	344	212
Chářovice	417	218	133
Chleby	234	46	23
Chlístov	289	452	292
Chocerady	1 784	1 348	837
Choratice	445	68	46
Chotýšany	1 397	650	426
Chrášťany	1 154	246	161
Kozmice	796	418	264
Krhanice	1 345	1 101	692
Krňany	1 224	495	303
Křečovice	3 187	838	531
Lešany	1 444	900	557
Litichovice	193	76	42
Lštění	468	478	301
Maršovice	2 419	778	472
Mrač	615	852	526
Nespeky	496	793	470
Netvořice	1 788	1 200	741
NEVEKLOV	5 446	2 745	1 742
Ostředek	1 297	465	296
Petroupim	951	329	197
Popovice	1 172	284	183
Poříčí nad Sázavou	927	1 547	960
Postupice	4 001	1 408	870
Přestavlky u Čerčan	648	424	268
PYŠELY	1 281	2 195	1 345
Rabyně	1 589	283	175
Řehenice	1 104	507	329
SÁZAVA	2 048	3 834	2 356
Soběhrdy	1 012	454	277
Stranný	551	116	71
Struhařov	2 197	988	624
Teplýšovice	1 057	538	339
Tisem	346	215	145
Třebešice	418	114	67
TÝNEC NAD SÁZAVOU	2 575	5 731	3 418
Václavice	825	624	404
Vodslivy	471	102	73
Vranov	949	436	283
Vysoký Újezd	407	192	126
Xaverov	217	55	42
Beroun (2102)			
Celkem / *Total*	**41 566**	**69 040**	**43 896**
v tom obce/*municipalities:*			
Bavoryně	222	422	267
BEROUN	3 125	20 809	13 159
Broumy	2 858	988	621
Bubovice	410	587	390
Bykoš	407	244	154
Hlásná Třebaň	408	1 209	735
Hudlice	2 075	1 255	772
Hýskov	640	2 142	1 403
Chodouň	425	730	473
Chrustenice	673	1 064	699
Chyňava	3 794	1 871	1 211
Karlštejn	1 208	825	507
Koněprusy	604	257	179
Korno	518	120	72
KRÁLŮV DVŮR	1 524	10 428	6 680
Kublov	628	665	399
Liteň	1 277	1 227	772
Loděnice	608	2 100	1 426
Lužce	301	137	86
Málkov	340	109	82
Měňany	816	309	192
Mezouň	306	596	378
Mořina	983	944	635
Mořinka	702	165	102
Nenačovice	398	300	195
Nesvačily	274	178	119
Nižbor	2 801	2 152	1 358
Nový Jáchymov	497	732	470
Otročiněves	427	536	362
Podbrdy	378	240	148
Skuhrov	868	585	370
Srbsko	656	572	339
Stašov	232	471	295
Suchomasty	726	531	342
Svatá	550	548	324
Svatý Jan pod Skalou	406	204	128
Svinaře	747	929	573
Tetín	1 029	897	584
Tmaň	1 009	1 250	804

OBCE *MUNICIPALITIES*

27-15. Katastrální výměra a počet obyvatel ve Středočeském kraji podle správních obvodů obcí s rozšířenou působností a obcí k 31. 12. 2022
Cadastral area and population in the Středočeský *Region by administrative district of municipalities with extended powers and municipality as at 31 December 2022*

1. pokračování *Continued*

Správní obvody obcí s rozšířenou působností, obce / ***Administrative districts of municipalities*** *with extended powers, municipalities*	Výměra (ha) *Area (ha)*	Počet obyvatel *Population*	z toho ve věku 15–64 let *Population aged 15–64 years*
Trubín	372	546	380
Trubská	185	200	132
Vinařice	495	109	55
Vráž	632	1 255	801
Všeradice	737	478	301
Vysoký Újezd	1 156	1 683	1 051
Zadní Třebaň	357	983	591
ZDICE	1 381	4 154	2 581
Železná	401	304	199
Brandýs nad Labem-Stará Boleslav (2103)			
Celkem / *Total*	**37 817**	**120 779**	**77 620**
v tom obce/*municipalities:*			
Bašť	781	3 007	1 946
Borek	299	312	203
Bořanovice	535	948	620
BRANDÝS N. L.-S. B.	2 265	19 767	12 434
Brázdim	548	706	459
ČELÁKOVICE	1 588	12 444	7 904
Dobročovice	357	346	238
Dřevčice	562	789	519
Dřísy	844	1 041	679
Hlavenec	1 472	508	378
Horoušany	706	1 764	1 160
Hovorčovice	214	2 561	1 643
Husinec	297	1 543	928
Jenštejn	509	1 453	929
Jirny	826	3 142	2 051
Káraný	894	820	514
KLECANY	1 016	3 811	2 456
Klíčany	400	606	439
Konětopy	303	328	209
Kostelní Hlavno	683	502	319
Křenek	529	318	199
Květnice	283	1 923	1 305
Lázně Toušeň	555	1 513	968
Lhota	796	507	326
Líbeznice	599	3 181	1 987
Máslovice	309	385	232
Měšice	443	2 142	1 396
Mochov	932	1 646	1 181
Mratín	490	1 462	978
Nehvizdy	983	4 294	2 856
Nová Ves	195	1 469	971
Nový Vestec	314	497	305
ODOLENA VODA	1 124	6 344	4 027
Panenské Břežany	579	640	390
Podolanka	330	603	384

Správní obvody obcí s rozšířenou působností, obce / ***Administrative districts of municipalities*** *with extended powers, municipalities*	Výměra (ha) *Area (ha)*	Počet obyvatel *Population*	z toho ve věku 15–64 let *Population aged 15–64 years*
Polerady	386	640	450
Předboj	407	1 300	856
Přezletice	416	2 163	1 335
Radonice	479	1 121	704
Sedlec	188	493	349
Sibřina	444	1 057	676
Sluhy	456	746	477
Sudovo Hlavno	1 341	518	331
Svémyslice	345	539	368
Šestajovice	542	4 021	2 614
Škvorec	1 276	2 200	1 354
ÚVALY	1 097	7 404	4 532
Veleň	687	1 895	1 191
Veliká Ves	570	394	266
Větrušice	286	706	468
Vodochody	496	775	496
Vyšehořovice	660	684	441
Zápy	876	943	625
Záryby	815	1 100	725
Zdiby	996	3 866	2 588
Zeleneč	1 075	3 199	2 151
Zlatá	112	408	264
Zlonín	309	1 285	826
Čáslav (2104)			
Celkem / *Total*	**27 442**	**26 427**	**16 446**
v tom obce/*municipalities:*			
Adamov	276	133	79
Bílé Podolí	1 529	601	382
Brambory	125	116	70
Bratčice	827	399	247
ČÁSLAV	2 646	10 468	6 486
Čejkovice	195	28	18
Dobrovítov	901	128	80
Drobovice	283	400	243
Horka I	694	395	242
Horky	235	376	239
Horušice	848	161	95
Hostovlice	585	256	183
Hraběšín	792	111	60
Chotusice	701	796	477
Kluky	1 069	540	313
Krchleby	600	421	239
Močovice	490	403	246
Okřesaneč	239	206	125
Potěhy	499	659	401
Rohozec	531	317	196
Semtěš	501	260	154

OBCE *MUNICIPALITIES*

27-15. Katastrální výměra a počet obyvatel ve Středočeském kraji podle správních obvodů obcí s rozšířenou působností a obcí k 31. 12. 2022

Cadastral area and population in the Středočeský *Region by administrative district of municipalities with extended powers and municipality as at 31 December 2022*

2. pokračování *Continued*

Správní obvody obcí s rozšířenou působností, obce / ***Administrative districts of municipalities*** *with extended powers, municipalities*	Výměra (ha) *Area (ha)*	Počet obyvatel *Population*	z toho ve věku 15–64 let *Population aged 15–64 years*
Schořov	142	84	53
Souňov	268	156	100
Starkoč	409	149	104
Šebestěnice	329	75	49
Třebešice	721	297	191
Třebonín	342	138	89
Tupadly	660	682	423
Vinaře	513	267	164
Vlačice	527	256	165
Vlkaneč	1 413	629	387
Vodranty	160	81	36
Vrdy	1 850	3 152	2 101
Zbýšov	2 616	627	369
Žáky	566	379	238
Žehušice	893	876	563
Žleby	1 464	1 405	839
Černošice (2105)			
Celkem / *Total*	**58 035**	**158 235**	**100 160**
v tom obce/*municipalities:*			
Bojanovice	1 090	501	305
Bratřínov	421	205	133
Březová-Oleško	648	1 403	871
Buš	685	339	223
Černolice	319	566	341
ČERNOŠICE	906	7 570	4 615
Červený Újezd	534	1 626	1 037
Číčovice	652	303	207
Čisovice	1 200	1 173	692
Davle	747	1 820	1 081
Dobrovíz	597	588	358
Dobříč	349	585	473
DOBŘICHOVICE	1 092	3 770	2 258
Dolní Břežany	1 063	4 620	2 951
Drahelčice	477	1 508	966
Holubice	796	2 149	1 347
Horoměřice	805	5 080	3 335
HOSTIVICE	1 447	9 123	6 012
Hradištko	1 188	2 411	1 440
Hvozdnice	470	582	347
Choteč	370	379	251
Chrášťany	415	1 127	766
Chýně	500	4 657	2 994
Chýnice	420	438	287
Jeneč	734	1 342	863
JESENICE	1 754	10 169	6 732
JÍLOVÉ U PRAHY	1 625	5 165	3 205
Jíloviště	1 401	718	461

Správní obvody obcí s rozšířenou působností, obce / ***Administrative districts of municipalities*** *with extended powers, municipalities*	Výměra (ha) *Area (ha)*	Počet obyvatel *Population*	z toho ve věku 15–64 let *Population aged 15–64 years*
Jinočany	375	2 232	1 436
Kamenný Přívoz	627	1 547	950
Karlík	188	485	311
Klínec	517	792	501
Kněževes	255	627	395
Kosoř	389	855	566
Kytín	1 089	598	331
Lety	324	1 567	940
LIBČICE NAD VLTAVOU	710	3 531	2 185
Libeř	1 362	1 597	1 085
Lichoceves	518	410	275
Líšnice	740	791	477
Měchenice	133	851	505
MNÍŠEK POD BRDY	2 650	6 250	3 777
Nučice	595	2 382	1 584
Ohrobec	434	1 503	944
Okoř	214	113	80
Okrouhlo	832	795	510
Ořech	478	971	598
Petrov	1 108	801	481
Pohoří	878	423	260
Průhonice	769	2 790	1 771
Psáry	1 125	4 175	2 715
Ptice	782	1 011	652
Roblín	560	248	173
ROZTOKY	813	8 971	5 519
RUDNÁ	820	5 290	3 292
ŘEVNICE	1 014	3 749	2 168
Řitka	394	1 403	928
Slapy	2 024	952	579
Statenice	379	1 587	1 083
Středokluky	554	1 300	839
Svrkyně	596	315	209
Štěchovice	1 430	2 207	1 359
Tachlovice	634	954	602
Trnová	426	577	404
Třebotov	689	1 500	947
Tuchoměřice	886	1 687	1 074
Tursko	897	909	601
Úholičky	432	817	507
Úhonice	993	1 198	733
Únětice	315	888	543
Velké Přílepy	568	3 579	2 320
Vestec	472	2 974	1 989
Vonoklasy	302	561	352
Vrané nad Vltavou	426	2 701	1 703
Všenory	354	1 734	1 068

27-15. Katastrální výměra a počet obyvatel ve Středočeském kraji podle správních obvodů obcí s rozšířenou působností a obcí k 31. 12. 2022

Cadastral area and population in the Středočeský *Region by administrative district of municipalities with extended powers and municipality as at 31 December 2022*

3. pokračování *Continued*

Správní obvody obcí s rozšířenou působností, obce / ***Administrative districts of municipalities*** *with extended powers, municipalities*	Výměra (ha) *Area (ha)*	Počet obyvatel *Population*	z toho ve věku 15–64 let *Population aged 15–64 years*
Zahořany	272	345	220
Zbuzany	492	1 424	871
Zlatníky-Hodkovice	766	1 398	934
Zvole	726	1 953	1 263
Český Brod (2106)			
Celkem / *Total*	**16 332**	**20 725**	**13 233**
v tom obce/*municipalities:*			
Břežany II	911	963	620
Černíky	388	171	99
ČESKÝ BROD	1 970	7 361	4 608
Doubravčice	918	1 256	816
Hradešín	424	562	371
Chrášťany	1 447	720	486
Klučov	1 444	1 102	713
Krupá	563	405	259
Kšely	452	230	145
Masojedy	180	111	79
Mrzky	286	164	112
Poříčany	576	1 550	964
Přehvozdí	283	335	220
Přistoupim	443	461	288
Přišimasy	699	894	601
Rostoklaty	703	621	382
Tismice	750	553	375
Tuchoraz	593	712	504
Tuklaty	817	1 092	661
Vitice	2 241	1 177	751
Vrátkov	242	285	179
Dobříš (2107)			
Celkem / *Total*	**31 854**	**23 935**	**14 924**
v tom obce/*municipalities:*			
Borotice	1 902	419	265
Čím	619	383	236
Daleké Dušníky	682	439	279
DOBŘÍŠ	5 342	8 831	5 443
Drevníky	705	387	242
Drhovy	636	273	176
Hřiměždice	851	387	244
Chotilsko	2 723	602	379
Korkyně	598	153	97
Malá Hraštice	928	1 113	710
Mokrovraty	1 379	790	496
Nečín	2 623	776	491
Nová Ves pod Pleší	1 103	1 505	945
Nové Dvory	839	276	180
NOVÝ KNÍN	2 962	2 132	1 342
Obořiště	761	711	442
Ouběnice	446	242	155
Rosovice	2 531	865	549
Rybníky	565	481	310
Stará Huť	826	1 634	985
Svaté Pole	395	547	347
Velká Lečice	520	193	116
Voznice	1 433	728	447
Županovice	487	68	48
Hořovice (2108)			
Celkem / *Total*	**28 798**	**31 477**	**20 005**
v tom obce/*municipalities:*			
Běštín	301	339	206
Březová	463	332	207
Bzová	1 121	456	294
Cerhovice	810	1 201	763
Drozdov	1 003	785	483
Felbabka	170	288	170
HOŘOVICE	955	7 581	4 926
HOSTOMICE	2 826	1 887	1 181
Hředle	1 235	399	255
Hvozdec	446	264	165
Chaloupky	657	507	308
Chlustina	558	255	167
Jivina	454	209	122
Komárov	616	2 445	1 491
Kotopeky	393	310	193
Lážovice	489	112	68
Lhotka	534	359	220
Libomyšl	970	622	397
Lochovice	1 324	1 356	871
Malá Víska	1 019	105	61
Neumětely	937	601	378
Olešná	1 069	463	291
Osek	497	863	542
Osov	245	320	208
Otmíče	262	183	120
Podluhy	1 674	677	399
Praskolesy	509	900	567
Rpety	593	485	325
Skřipel	305	131	75
Tlustice	409	1 211	828
Točník	538	249	153
Újezd	1 041	681	434
Velký Chlumec	453	419	267
Vižina	388	274	177
Zaječov	2 225	1 448	907
Záluží	456	520	328

OBCE *MUNICIPALITIES*

27-15. Katastrální výměra a počet obyvatel ve Středočeském kraji podle správních obvodů obcí s rozšířenou působností a obcí k 31. 12. 2022

Cadastral area and population in the Středočeský *Region by administrative district of municipalities with extended powers and municipality as at 31 December 2022*

4. pokračování *Continued*

Správní obvody obcí s rozšířenou působností, obce / ***Administrative districts of municipalities*** *with extended powers, municipalities*	Výměra (ha) *Area (ha)*	Počet obyvatel *Population*	z toho ve věku 15–64 let *Population aged 15–64 years*
ŽEBRÁK	851	2 240	1 458
Kladno (2109)			
Celkem / *Total*	**35 089**	**126 779**	**80 800**
v tom obce/*municipalities:*			
Běleč	1 847	313	199
Běloky	222	189	120
Blevice	425	287	185
Brandýsek	390	2 222	1 436
Braškov	477	1 130	703
Bratronice	1 563	965	627
BUŠTĚHRAD	761	3 912	2 505
Cvrčovice	248	786	515
Doksy	291	1 743	1 072
Dolany	300	287	194
Družec	712	1 072	664
Dřetovice	539	463	308
Horní Bezděkov	458	737	473
Hostouň	1 034	1 509	994
Hradečno	684	525	349
Hřebeč	422	2 151	1 446
Kačice	643	1 233	783
Kamenné Žehrovice	916	1 656	1 024
KLADNO	3 697	68 436	43 678
Koleč	524	578	367
Kyšice	480	610	404
Lány	3 397	2 260	1 411
Lhota	1 170	676	407
Libochovičky	234	78	52
LIBUŠÍN	948	3 403	2 227
Lidice	475	561	299
Makotřasy	433	533	341
Malé Kyšice	419	545	322
Malé Přítočno	185	308	206
Otvovice	617	813	483
Pavlov	156	209	141
Pchery	675	2 019	1 299
Pletený Újezd	168	665	405
Slatina	521	642	420
Stehelčeves	498	1 117	727
STOCHOV	954	5 341	3 463
Svárov	421	607	416
Svinařov	193	745	479
Třebichovice	385	590	370
Třebusice	427	486	308
Tuchlovice	1 275	2 771	1 702
UNHOŠŤ	1 742	5 013	3 035
Velká Dobrá	842	1 796	1 212
Velké Přítočno	241	1 070	711
Vinařice	516	2 099	1 301
Zájezd	211	141	87
Zákolany	568	635	403
Žilina	786	852	527
Kolín (2110)			
Celkem / *Total*	**58 428**	**86 543**	**54 638**
v tom obce/*municipalities:*			
Barchovice	1 774	255	157
Bečváry	1 628	1 054	636
Bělušice	255	312	187
Břežany I	603	311	194
Býchory	652	666	418
Cerhenice	1 064	1 864	1 144
Církvice	245	188	113
Červené Pečky	1 617	2 008	1 254
Dobřichov	621	772	472
Dolní Chvatliny	1 223	499	333
Dománovice	278	115	77
Drahobudice	556	242	141
Grunta	80	82	46
Horní Kruty	1 434	513	322
Choťovice	906	231	137
Chotutice	386	473	293
Jestřabí Lhota	548	561	376
Kbel	202	224	137
Klášterní Skalice	333	142	82
KOLÍN	3 499	33 289	21 217
Konárovice	1 081	1 003	629
Kořenice	1 029	626	377
KOUŘIM	1 440	1 985	1 206
Krakovany	1 055	926	576
Krychnov	258	107	73
Křečhoř	968	563	354
Libenice	482	305	196
Libodřice	592	350	237
Lipec	389	186	109
Lošany	675	317	197
Malotice	857	355	222
Nebovidy	476	757	478
Němčice	717	384	250
Nová Ves I	1 031	1 384	897
Ohaře	604	310	199
Ovčáry	1 037	895	589
Pašinka	382	343	215
PEČKY	1 076	4 886	2 993
Plaňany	1 385	1 925	1 229

OBCE *MUNICIPALITIES*

27-15. Katastrální výměra a počet obyvatel ve Středočeském kraji podle správních obvodů obcí s rozšířenou působností a obcí k 31. 12. 2022

Cadastral area and population in the Středočeský *Region by administrative district of municipalities with extended powers and municipality as at 31 December 2022*

5. pokračování *Continued*

Správní obvody obcí s rozšířenou působností, obce / ***Administrative districts of municipalities*** *with extended powers, municipalities*	Výměra (ha) *Area (ha)*	Počet obyvatel *Population*	z toho ve věku 15–64 let *Population aged 15–64 years*
Pňov-Předhradí	943	615	367
Polepy	242	651	394
Polní Chrčice	526	183	111
Polní Voděrady	407	217	141
Radim	503	1 225	802
Radovesnice I	301	374	244
Radovesnice II	1 286	507	317
Ratboř	477	569	352
Ratenice	473	643	418
Skvrňov	617	222	120
Starý Kolín	878	1 756	1 079
Svojšice	983	491	324
Tatce	443	670	412
Toušice	718	361	232
Třebovle	1 096	597	381
Tři Dvory	462	987	581
TÝNEC NAD LABEM	1 569	2 164	1 365
Uhlířská Lhota	909	351	224
Veletov	528	256	158
Velim	1 570	2 248	1 453
Velký Osek	1 056	2 605	1 600
Veltruby	938	1 454	939
Volárna	406	523	334
Vrbčany	620	419	272
Zalešany	491	116	69
ZÁSMUKY	2 412	2 088	1 338
Žabonosy	311	240	151
Ždánice	1 052	362	220
Žehuň	912	455	275
Žiželice	1 861	1 786	1 203
Kralupy nad Vltavou (2111)			
Celkem / *Total*	**13 121**	**34 023**	**21 871**
v tom obce/*municipalities:*			
Dolany nad Vltavou	550	957	622
Dřínov	458	498	324
Hostín u Vojkovic	478	366	249
Chvatěruby	331	560	362
Kozomín	272	474	313
KRALUPY NAD VLT.	2 190	18 770	11 937
Ledčice	1 099	717	448
Nelahozeves	995	2 206	1 406
Nová Ves	1 012	1 057	668
Olovnice	588	553	358
Postřižín	443	1 882	1 261
Újezdec	237	145	87
Úžice	1 030	1 087	734
VELTRUSY	801	2 293	1 488

Správní obvody obcí s rozšířenou působností, obce / ***Administrative districts of municipalities*** *with extended powers, municipalities*	Výměra (ha) *Area (ha)*	Počet obyvatel *Population*	z toho ve věku 15–64 let *Population aged 15–64 years*
Vojkovice	1 111	934	608
Všestudy	472	440	271
Zlončice	466	584	390
Zlosyň	588	500	345
Kutná Hora (2112)			
Celkem / *Total*	**64 293**	**51 645**	**32 388**
v tom obce/*municipalities:*			
Bernardov	345	177	113
Bludov	201	22	9
Bohdaneč	1 659	441	279
Církvice	1 012	1 344	866
Černíny	1 613	394	245
Červené Janovice	1 498	659	421
Čestín	3 256	460	287
Dolní Pohleď	360	128	73
Hlízov	602	638	431
Horka II	1 023	405	260
Chabeřice	795	279	182
Chlístovice	2 951	774	486
Kácov	1 110	796	458
Kobylnice	237	206	141
Košice	209	59	40
Křesetice	1 089	727	478
KUTNÁ HORA	3 307	21 417	13 523
Ledečko	301	228	141
Malešov	1 428	1 043	654
Miskovice	1 921	1 140	747
Nepoměřice	721	221	143
Nové Dvory	902	932	631
Onomyšl	1 289	332	212
Opatovice I	634	169	108
Paběnice	598	217	129
Pertoltice	878	153	87
Petrovice I	1 490	309	192
Petrovice II	1 161	157	93
Podveky	1 028	219	134
Rašovice	1 233	402	259
Rataje nad Sázavou	1 331	561	350
Řendějov	840	229	151
Samopše	659	188	112
Slavošov	759	145	102
Soběšín	724	173	104
Staňkovice	1 202	271	151
Sudějov	392	83	52
Suchdol	1 931	1 136	749
Svatý Mikuláš	1 783	929	561
Štipoklasy	379	149	87

OBCE *MUNICIPALITIES*

27-15. Katastrální výměra a počet obyvatel ve Středočeském kraji podle správních obvodů obcí s rozšířenou působností a obcí k 31. 12. 2022

Cadastral area and population in the Středočeský *Region by administrative district of municipalities with extended powers and municipality as at 31 December 2022*

6. pokračování *Continued*

Správní obvody obcí s rozšířenou působností, obce / ***Administrative districts of municipalities*** *with extended powers, municipalities*	Výměra (ha) *Area (ha)*	Počet obyvatel *Population*	z toho ve věku 15–64 let *Population aged 15–64 years*
Třebětín	1 240	116	61
UHLÍŘSKÉ JANOVICE	2 544	3 154	1 926
Úmonín	1 374	520	339
Úžice	1 851	706	428
Vavřinec	1 069	577	364
Vidice	1 179	290	174
Vlastějovice	1 906	455	257
Záboří nad Labem	893	827	518
Zbizuby	1 940	499	311
Zbraslavice	3 811	1 422	896
ZRUČ NAD SÁZAVOU	1 637	4 767	2 873
Lysá nad Labem (2113)			
Celkem / *Total*	**14 216**	**31 575**	**20 990**
v tom obce/*municipalities:*			
Bříství	360	366	232
Jiřice	837	312	193
Kounice	1 129	1 661	1 018
LYSÁ NAD LABEM	3 366	10 047	6 219
MILOVICE	2 834	13 634	9 557
Ostrá	1 108	595	381
Přerov nad Labem	1 067	1 307	836
Semice	943	1 486	1 069
Stará Lysá	969	809	569
Starý Vestec	355	222	149
Stratov	630	708	481
Vykáň	617	428	286
Mělník (2114)			
Celkem / *Total*	**45 676**	**46 205**	**29 409**
v tom obce/*municipalities:*			
Býkev	562	560	377
Byšice	1 085	1 431	945
Cítov	1 580	1 288	843
Čečelice	1 155	691	450
Dobřeň	2 056	169	105
Dolní Beřkovice	1 248	1 595	1 066
Dolní Zimoř	161	102	63
Horní Počaply	1 239	1 253	805
Hořín	1 441	957	609
Hostín	636	314	202
Chorušice	1 776	552	353
Jeviněves	513	268	180
Kadlín	681	141	98
Kanina	529	112	64
Kly	1 067	1 728	1 156
Kokořín	1 641	386	241
Lhotka	533	312	203
LIBĚCHOV	1 178	1 093	716

Správní obvody obcí s rozšířenou působností, obce / ***Administrative districts of municipalities*** *with extended powers, municipalities*	Výměra (ha) *Area (ha)*	Počet obyvatel *Population*	z toho ve věku 15–64 let *Population aged 15–64 years*
Liblice	892	500	320
Lobeč	349	170	120
Lužec nad Vltavou	1 000	1 488	983
Malý Újezd	1 225	1 138	766
Medonosy	1 488	148	97
Mělnické Vtelno	2 630	992	639
MĚLNÍK	2 496	20 202	12 486
MŠENO	2 673	1 417	874
Nebužely	861	411	280
Nosálov	1 110	192	118
Řepín	1 532	709	433
Spomyšl	359	547	371
Stránka	879	208	114
Střemy	1 171	466	319
Tuhaň	462	816	547
Tupadly	637	152	95
Velký Borek	1 037	1 172	745
Vidim	874	123	84
Vraňany	970	948	612
Vysoká	2 842	926	596
Želízy	1 107	528	334
Mladá Boleslav (2115)			
Celkem / *Total*	**81 038**	**115 318**	**74 615**
v tom obce/*municipalities:*			
BAKOV NAD JIZEROU	2 701	5 202	3 353
BĚLÁ POD BEZDĚZEM	6 321	4 838	2 999
BENÁTKY N. JIZEROU	3 551	7 786	4 940
Bezno	926	998	612
Bítouchov	710	404	251
Boreč	694	286	191
Bradlec	263	1 386	994
Brodce	1 099	1 093	675
Březno	1 111	1 063	696
Březovice	1 632	359	244
Bukovno	1 504	775	479
Ctiměřice	166	146	93
Čachovice	990	902	560
Čistá	899	854	538
Dalovice	388	260	164
Dlouhá Lhota	594	478	304
DOBROVICE	2 463	3 650	2 322
Dobšín	354	286	176
DOLNÍ BOUSOV	2 431	2 932	1 848
Dolní Slivno	1 136	377	236
Dolní Stakory	386	326	203
Domousnice	931	291	184
Doubravička	253	158	104

OBCE *MUNICIPALITIES*

27-15. Katastrální výměra a počet obyvatel ve Středočeském kraji podle správních obvodů obcí s rozšířenou působností a obcí k 31. 12. 2022
Cadastral area and population in the Středočeský *Region by administrative district of municipalities with extended powers and municipality as at 31 December 2022*

7. pokračování *Continued*

Správní obvody obcí s rozšířenou působností, obce / ***Administrative districts of municipalities*** *with extended powers, municipalities*	Výměra (ha) *Area (ha)*	Počet obyvatel *Population*	z toho ve věku 15–64 let *Population aged 15–64 years*
Horky nad Jizerou	415	603	404
Horní Slivno	667	340	215
Hrdlořezy	968	762	496
Hrušov	494	228	146
Husí Lhota	332	150	98
Charvatce	354	362	222
Chotětov	1 315	1 430	945
Chudíř	312	230	133
Jabkenice	1 186	475	290
Jizerní Vtelno	696	344	217
Josefův Důl	66	415	283
Katusice	1 613	840	537
Kluky	553	72	49
Kobylnice	210	159	110
Kochánky	876	488	295
Kolomuty	227	452	314
KOSMONOSY	1 138	5 059	3 253
Kosořice	633	521	326
Košátky	548	225	134
Kováň	163	149	96
Kovanec	377	120	77
Krásná Ves	444	189	122
Krnsko	562	598	379
Kropáčova Vrutice	2 409	950	596
Ledce	866	409	240
Lhotky	544	165	111
Lipník	934	405	256
Luštěnice	1 478	2 234	1 497
Mečeříž	706	570	348
MLADÁ BOLESLAV	2 890	45 000	29 514
Němčice	292	191	128
Nemyslovice	503	161	103
Nepřevázka	604	434	279
Niměřice	426	308	188
Nová Telib	337	314	199
Nová Ves u Bakova	366	306	199
Obrubce	765	239	142
Obruby	448	254	164
Pěčice	877	216	131
Pětikozly	304	87	58
Petkovy	560	341	223
Písková Lhota	468	1 100	741
Plazy	334	505	352
Plužná	554	259	179
Prodašice	227	88	57
Předměřice nad Jizerou	916	1 008	720
Přepeře	319	118	69

Správní obvody obcí s rozšířenou působností, obce / ***Administrative districts of municipalities*** *with extended powers, municipalities*	Výměra (ha) *Area (ha)*	Počet obyvatel *Population*	z toho ve věku 15–64 let *Population aged 15–64 years*
Rabakov	208	56	34
Rohatsko	192	272	168
Rokytovec	535	169	111
Řepov	238	776	523
Řitonice	166	93	62
Sedlec	501	253	166
Semčice	398	762	479
Skalsko	497	393	252
Skorkov	1 664	674	428
Smilovice	1 493	768	480
Sojovice	755	567	359
Sovínky	435	360	237
Strašnov	506	311	208
Strenice	424	187	128
Sudoměř	613	106	59
Sukorady	544	397	271
Tuřice	483	468	300
Ujkovice	654	116	75
Velké Všelisy	1 447	403	266
Veselice	290	127	79
Vinařice	448	315	194
Vinec	442	267	176
Vlkava	774	467	313
Vrátno	593	145	89
Všejany	939	697	433
Zdětín	792	623	404
Žerčice	778	407	260
Židněves	450	416	260
Mnichovo Hradiště (2116)			
Celkem / *Total*	**21 249**	**18 558**	**11 662**
v tom obce/*municipalities:*			
Bílá Hlína	857	113	77
Boseň	993	538	361
Branžež	670	269	177
Březina	562	434	284
Dolní Krupá	1 120	244	164
Horní Bukovina	554	256	159
Chocnějovice	1 334	429	289
Jivina	507	482	321
Klášter Hradiště nad Jiz.	462	1 007	658
Kněžmost	4 044	2 343	1 499
Koryta	166	116	78
Loukov	589	191	111
Loukovec	286	354	213
MNICHOVO HRADIŠTĚ	3 431	8 949	5 486
Mohelnice nad Jizerou	268	94	60
Mukařov	1 102	211	130

OBCE *MUNICIPALITIES*

27-15. Katastrální výměra a počet obyvatel ve Středočeském kraji podle správních obvodů obcí s rozšířenou působností a obcí k 31. 12. 2022

Cadastral area and population in the Středočeský *Region by administrative district of municipalities with extended powers and municipality as at 31 December 2022*

8. pokračování *Continued*

Správní obvody obcí s rozšířenou působností, obce / ***Administrative districts of municipalities*** *with extended powers, municipalities*	Výměra (ha) *Area (ha)*	Počet obyvatel *Population*	z toho ve věku 15–64 let *Population aged 15–64 years*
Neveklovice	351	71	44
Ptýrov	491	319	216
Rokytá	1 061	359	239
Sezemice	440	133	80
Strážiště	480	139	86
Žďár	1 481	1 507	930
Neratovice (2117)			
Celkem / *Total*	**11 310**	**32 872**	**20 980**
v tom obce/*municipalities:*			
Čakovičky	314	737	508
Chlumín	640	483	305
Kojetice	558	906	573
KOSTELEC NAD LABEM	1 555	4 261	2 760
Libiš	712	2 427	1 540
Nedomice	323	321	204
NERATOVICE	2 000	16 220	10 284
Obříství	1 517	1 665	1 088
Ovčáry	372	529	340
Tišice	1 272	2 493	1 599
Všetaty	1 287	2 394	1 489
Zálezlice	760	436	290
Nymburk (2118)			
Celkem / *Total*	**35 554**	**41 484**	**26 131**
v tom obce/*municipalities:*			
Bobnice	995	875	558
Budiměřice	802	659	419
Čilec	460	224	144
Dvory	679	577	375
Hořany	379	172	103
Hořátev	715	802	521
Hradištko	1 823	803	512
Hrubý Jeseník	649	603	390
Chleby	959	446	317
Chrást	492	531	334
Jíkev	918	348	212
Jizbice	531	392	253
Kamenné Zboží	466	523	340
Kostelní Lhota	865	916	579
Kostomlátky	574	312	187
Kostomlaty nad Labem	1 805	1 905	1 191
Košík	1 469	381	230
Kovanice	807	900	578
Krchleby	813	789	513
Křinec	2 584	1 356	897
Loučeň	1 903	1 385	863
Mcely	1 338	414	240
Milčice	651	302	183
Netřebice	559	244	153
Nový Dvůr	247	66	46
NYMBURK	2 059	15 424	9 576
Oskořínek	561	538	352
Písty	175	437	271
ROŽĎALOVICE	2 391	1 628	986
SADSKÁ	1 644	3 235	2 017
Seletice	1 138	227	141
Straky	924	529	356
Třebestovice	338	1 262	851
Velenka	498	345	208
Vestec	744	331	213
Všechlapy	304	837	529
Zbožíčko	428	250	148
Zvěřínek	206	327	228
Žitovlice	659	189	117
Poděbrady (2119)			
Celkem / *Total*	**34 870**	**32 404**	**19 889**
v tom obce/*municipalities:*			
Běrunice	2 664	857	532
Činěves	1 445	503	315
Dlouhopolsko	218	238	140
Dobšice	667	249	158
Dymokury	1 465	906	551
Hradčany	382	279	171
Choťánky	403	443	265
Chotěšice	2 251	330	217
Chroustov	745	196	127
Kněžice	1 958	548	341
Kněžičky	1 188	199	124
Kolaje	159	87	49
Kouty	559	345	223
Křečkov	513	450	269
Libice nad Cidlinou	999	1 249	763
MĚSTEC KRÁLOVÉ	1 987	2 873	1 777
Odřepsy	609	313	194
Okřínek	559	196	112
Opočnice	1 093	452	260
Opolany	1 221	935	602
Oseček	488	169	100
Pátek	692	756	482
Písková Lhota	643	523	325
PODĚBRADY	3 369	14 902	9 068
Podmoky	848	213	133
Sány	948	572	346
Senice	447	201	128
Sloveč	1 252	516	315

OBCE *MUNICIPALITIES*

27-15. Katastrální výměra a počet obyvatel ve Středočeském kraji podle správních obvodů obcí s rozšířenou působností a obcí k 31. 12. 2022
Cadastral area and population in the Středočeský *Region by administrative district of municipalities with extended powers and municipality as at 31 December 2022*

9. pokračování *Continued*

Správní obvody obcí s rozšířenou působností, obce / ***Administrative districts of municipalities*** *with extended powers, municipalities*	Výměra (ha) *Area (ha)*	Počet obyvatel *Population*	z toho ve věku 15–64 let *Population aged 15–64 years*
Sokoleč	628	1 112	680
Úmyslovice	624	314	198
Velenice	802	210	130
Vlkov pod Oškobrhem	146	95	54
Vrbice	585	183	106
Vrbová Lhota	604	571	376
Záhornice	1 708	419	258
Příbram (2120)			
Celkem / *Total*	**79 564**	**71 498**	**44 838**
v tom obce/*municipalities:*			
Bezděkov p. Třemšínem	363	148	96
Bohostice	2 090	244	152
Bohutín	848	1 951	1 285
Bratkovice	396	323	214
BŘEZNICE	1 947	3 554	2 193
Buková u Příbramě	782	454	268
Bukovany	316	115	75
Cetyně	351	159	101
Čenkov	902	377	249
Dlouhá Lhota	759	457	286
Dolní Hbity	2 569	912	570
Drahenice	558	159	112
Drahlín	589	561	352
Drásov	547	443	283
Dubenec	404	360	233
Dubno	599	367	232
Háje	399	572	388
Hluboš	1 207	674	425
Hlubyně	538	141	84
Horčápsko	413	87	53
Hudčice	876	261	155
Hvožďany	4 978	790	470
Chrást	799	212	147
Chraštice	665	259	155
Jablonná	770	414	278
Jince	3 663	2 402	1 606
Kamýk nad Vltavou	1 189	977	619
Kotenčice	234	208	134
Koupě	737	114	74
Kozárovice	1 413	407	259
Křešín	625	149	94
Láz	516	630	379
Lazsko	427	219	147
Lešetice	306	210	135
Lhota u Příbramě	351	525	329
Milín	2 413	2 248	1 414
Modřovice	319	100	59
Narysov	358	282	194
Nepomuk	2 009	231	128
Nestrašovice	296	60	43
Občov	291	216	136
Obecnice	5 145	1 255	792
Obory	1 034	285	187
Ohrazenice	556	302	191
Ostrov	280	154	98
Pečice	922	385	256
Pičín	1 426	650	376
Počaply	815	106	73
Podlesí	438	1 111	732
PŘÍBRAM	3 610	32 743	20 329
Radětice	468	184	114
ROŽMITÁL P. TŘEMŠ.	5 301	4 336	2 659
Sádek	421	225	133
Sedlice	572	283	163
Smolotely	1 093	288	170
Solenice	755	385	216
Starosedlský Hrádek	422	143	90
Suchodol	648	411	252
Svojšice	436	112	67
Těchařovice	446	51	32
Tochovice	1 186	648	405
Trhové Dušníky	690	518	364
Třebsko	348	281	187
Tušovice	335	102	68
Věšín	4 111	717	441
Višňová	1 717	700	438
Volenice	1 042	374	259
Vrančice	886	166	111
Vranovice	1 387	335	225
Vševily	583	142	94
Vysoká u Příbramě	487	370	223
Zalužany	956	325	195
Zbenice	384	129	88
Zduchovice	852	310	204
Rakovník (2121)			
Celkem / *Total*	**89 629**	**56 058**	**34 902**
v tom obce/*municipalities:*			
Bdín	212	73	43
Branov	1 484	200	115
Břežany	788	119	73
Čistá	2 905	876	534
Děkov	905	237	148
Drahouš	1 480	73	42
Hořesedly	584	413	264

OBCE *MUNICIPALITIES*

27-15. Katastrální výměra a počet obyvatel ve Středočeském kraji podle správních obvodů obcí s rozšířenou působností a obcí k 31. 12. 2022

Cadastral area and population in the Středočeský *Region by administrative district of municipalities with extended powers and municipality as at 31 December 2022*

10. pokračování *Continued*

Správní obvody obcí s rozšířenou působností, obce / ***Administrative districts of municipalities*** *with extended powers, municipalities*	Výměra (ha) *Area (ha)*	Počet obyvatel *Population*	z toho ve věku 15–64 let *Population aged 15–64 years*
Hořovičky	1 913	480	305
Hracholusky	683	79	43
Hřebečníky	1 842	248	150
Hředle	823	585	367
Hvozd	368	181	115
Chrášťany	1 015	677	437
Janov	316	146	87
JESENICE	3 759	1 653	994
Kalivody	435	102	63
Karlova Ves	1 042	127	81
Kněževes	1 256	1 022	653
Kolešov	515	143	98
Kolešovice	1 536	825	499
Kounov	858	553	361
Kozojedy	719	95	62
Krakov	446	140	81
Krakovec	803	69	42
Kroučová	347	289	173
Krty	866	111	71
Krupá	743	449	282
Krušovice	637	619	406
Křivoklát	642	701	435
Lašovice	382	126	73
Lišany	894	674	431
Lubná	875	1 074	705
Lužná	2 978	1 973	1 202
Malinová	328	101	63
Městečko	1 441	452	274
Milostín	718	322	203
Milý	870	207	134
Mšec	1 420	910	559
Mšecké Žehrovice	1 405	652	383
Mutějovice	1 321	823	524
Nesuchyně	1 064	424	268
Nezabudice	718	102	58
NOVÉ STRAŠECÍ	1 332	5 696	3 529
Nový Dům	629	180	110
Olešná	1 089	625	403
Oráčov	1 604	365	230
Panoší Újezd	750	284	176
Pavlíkov	3 946	1 060	658
Petrovice	700	281	173
Pochvalov	455	249	154
Přerubenice	209	84	52
Příčina	219	202	121
Přílepy	664	224	137
Pšovlky	1 058	274	167

Správní obvody obcí s rozšířenou působností, obce / ***Administrative districts of municipalities*** *with extended powers, municipalities*	Výměra (ha) *Area (ha)*	Počet obyvatel *Population*	z toho ve věku 15–64 let *Population aged 15–64 years*
Pustověty	1 464	127	74
Račice	983	161	105
RAKOVNÍK	1 850	15 574	9 630
Roztoky	2 221	1 056	665
Ruda	2 167	813	510
Rynholec	609	1 044	637
Řeřichy	487	102	71
Řevničov	2 923	1 438	930
Senec	440	272	178
Senomaty	1 410	1 286	810
Skryje	1 505	152	92
Slabce	2 764	728	466
Smilovice	168	80	44
Srbeč	623	307	197
Svojetín	883	344	213
Sýkořice	1 585	572	373
Šanov	763	567	358
Šípy	1 163	155	97
Švihov	296	61	37
Třeboc	951	152	89
Třtice	890	509	324
Václavy	530	72	42
Velká Buková	1 353	280	167
Velká Chmelištná	835	57	24
Všesulov	417	105	65
Všetaty	601	324	206
Zavidov	379	340	235
Zbečno	1 515	604	386
Žďár	865	127	66
Říčany (2122)			
Celkem / *Total*	**37 728**	**77 533**	**49 030**
v tom obce/*municipalities:*			
Babice	557	1 414	927
Březí	308	650	406
Černé Voděrady	1 314	366	244
Čestlice	443	741	455
Dobřejovice	385	1 303	864
Doubek	368	471	318
Herink	274	1 046	694
Hrusice	543	917	584
Jevany	1 292	837	509
Kaliště	624	363	229
Kamenice	1 738	5 060	3 264
Klokočná	284	281	166
Konojedy	513	276	189
KOSTELEC N. Č. LESY	1 770	4 059	2 626
Kostelec u Křížků	410	752	473

OBCE *MUNICIPALITIES*

27-15. Katastrální výměra a počet obyvatel ve Středočeském kraji podle správních obvodů obcí s rozšířenou působností a obcí k 31. 12. 2022

Cadastral area and population in the Středočeský *Region by administrative district of municipalities with extended powers and municipality as at 31 December 2022*

11. pokračování *Continued*

Správní obvody obcí s rozšířenou působností, obce / ***Administrative districts of municipalities*** *with extended powers, municipalities*	Výměra (ha) *Area (ha)*	Počet obyvatel *Population*	z toho ve věku 15–64 let *Population aged 15–64 years*
Kozojedy	718	981	608
Křenice	402	994	701
Křížkový Újezdec	486	314	203
Kunice	1 041	1 842	1 129
Louňovice	443	1 206	699
Mirošovice	537	1 470	958
MNICHOVICE	832	4 050	2 469
Modletice	344	662	506
Mukařov	633	2 935	1 771
Nučice	498	372	238
Nupaky	318	2 012	1 364
Oleška	1 194	966	603
Ondřejov	1 815	1 837	1 107
Oplany	581	105	70
Pětihosty	385	246	169
Petříkov	470	632	383
Popovičky	520	454	303
Prusice	257	94	52
Radějovice	509	532	364
ŘÍČANY	2 581	16 775	10 307
Senohraby	344	1 313	799
Sluštice	410	738	485
Strančice	1 160	2 750	1 776
Struhařov	578	972	617
Stříbrná Skalice	2 444	1 581	1 012
Sulice	992	2 411	1 527
Světice	120	1 357	867
Svojetice	258	1 278	805
Štíhlice	519	207	140
Tehov	820	1 130	707
Tehovec	278	641	406
Velké Popovice	1 562	3 397	2 226
Vlkančice	730	220	135
Všestary	444	984	626
Výžerky	656	178	114
Vyžlovka	379	766	467
Zvánovice	650	595	369
Sedlčany (2123)			
Celkem / *Total*	**44 874**	**22 121**	**13 764**
v tom obce/*municipalities:*			
Dublovice	2 514	1 076	688
Jesenice	1 291	544	357
Klučenice	2 566	476	296
Kňovice	872	344	224
Kosova Hora	1 877	1 377	852
KRÁSNÁ HORA N. VLT.	3 680	1 106	697
Křepenice	720	212	125

Správní obvody obcí s rozšířenou působností, obce / ***Administrative districts of municipalities*** *with extended powers, municipalities*	Výměra (ha) *Area (ha)*	Počet obyvatel *Population*	z toho ve věku 15–64 let *Population aged 15–64 years*
Milešov	1 551	325	214
Nalžovice	1 563	618	389
Nedrahovice	1 644	476	298
Nechvalice	2 460	665	424
Osečany	836	274	183
Petrovice	3 902	1 351	833
Počepice	1 320	556	366
Prosenická Lhota	1 403	533	346
Příčovy	309	342	213
Radíč	1 250	236	150
SEDLČANY	3 647	6 833	4 188
SEDLEC-PRČICE	6 414	2 942	1 755
Svatý Jan	2 163	675	436
Štětkovice	499	349	230
Vysoký Chlumec	2 392	811	500
Slaný (2124)			
Celkem / *Total*	**36 876**	**41 929**	**26 824**
v tom obce/*municipalities:*			
Beřovice	570	388	251
Bílichov	1 221	214	132
Černuc	2 120	1 001	666
Drnek	520	186	116
Dřínov	652	356	228
Hobšovice	989	359	233
Hořešovice	436	262	175
Hořešovičky	371	129	76
Hospozín	806	562	387
Hrdlív	170	514	323
Chržín	871	348	254
Jarpice	710	298	188
Jedomělice	705	430	287
Jemníky	288	287	184
Kamenný Most	328	416	280
Klobuky	1 588	1 038	672
Kmetiněves	683	296	195
Knovíz	423	589	394
Královice	363	269	164
Kutrovice	149	102	72
Kvílice	195	89	54
Ledce	551	484	311
Libovice	610	382	249
Líský	240	106	56
Loucká	216	149	97
Malíkovice	625	386	263
Neprobylice	344	169	113
Neuměřice	565	433	290
Páleč	553	221	149

OBCE *MUNICIPALITIES*

27-15. Katastrální výměra a počet obyvatel ve Středočeském kraji podle správních obvodů obcí s rozšířenou působností a obcí k 31. 12. 2022

Cadastral area and population in the Středočeský *Region by administrative district of municipalities with extended powers and municipality as at 31 December 2022*

dokončení *End of Table*

Správní obvody obcí s rozšířenou působností, obce / ***Administrative districts of municipalities*** *with extended powers, municipalities*	Výměra (ha) *Area (ha)*	Počet obyvatel *Population*	z toho ve věku 15–64 let *Population aged 15–64 years*
Plchov	402	203	123
Podlešín	420	329	217
Poštovice	470	221	130
Pozdeň	1 185	461	300
Přelíc	380	389	249
Řisuty	612	387	252
Sazená	678	356	227
SLANÝ	3 512	16 557	10 492
SMEČNO	959	1 976	1 244
Stradonice	256	146	90
Studeněves	268	515	335
Šlapanice	689	194	122
Třebíz	485	245	156
Tuřany	356	704	452
Uhy	581	402	266
VELVARY	1 810	2 986	1 832
Vraný	1 701	800	525
Vrbičany	350	210	139
Zichovec	162	200	113
Zlonice	1 607	2 311	1 504
Zvoleněves	459	917	580
Želenice	467	208	133
Žižice	1 207	749	484
Vlašim (2125)			
Celkem / *Total*	**49 596**	**26 226**	**16 142**
v tom obce/*municipalities:*			
Bernartice	1 011	225	127
Bílkovice	578	215	125
Blažejovice	463	99	55
Borovnice	310	84	52
Ctiboř	392	164	98
Čechtice	3 941	1 425	854
Děkanovice	408	59	32
Dolní Kralovice	1 722	874	527
Dunice	358	64	36
Hradiště	251	28	18
Hulice	648	281	166
Chlum	419	127	87
Chmelná	240	153	93
Javorník	730	133	80
Kamberk	1 135	159	86
Keblov	711	184	123
Kladruby	473	277	166
Kondrac	1 277	528	335
Křivsoudov	1 366	452	278
Kuňovice	346	88	56
Libež	739	256	164
Loket	2 388	609	390
Louňovice pod Blaníkem	1 711	648	376
Miřetice	245	227	147
Mnichovice	921	231	139
Načeradec	4 845	1 119	674
Ostrov	336	72	51
Pavlovice	392	272	163
Pravonín	1 980	557	372
Psáře	830	140	87
Radošovice	803	404	252
Rataje	449	168	106
Řimovice	331	240	155
Slověnice	295	37	20
Snět	603	99	59
Soutice	1 088	259	155
Strojetice	502	145	92
Studený	442	96	65
Šetějovice	611	67	33
Tehov	1 003	357	228
Tichonice	999	214	130
Tomice	722	127	85
TRHOVÝ ŠTĚPÁNOV	2 891	1 460	939
Veliš	1 226	347	217
VLAŠIM	4 142	11 438	6 975
Vracovice	1 093	397	264
Všechlapy	556	117	86
Zdislavice	677	504	324
Votice (2126)			
Celkem / *Total*	**28 885**	**12 783**	**7 924**
v tom obce/*municipalities:*			
Červený Újezd	1 259	350	208
Heřmaničky	1 740	754	445
Jankov	2 981	922	600
Ješetice	726	132	79
Mezno	1 563	378	230
Miličín	2 572	861	519
Neustupov	2 869	548	340
Olbramovice	2 537	1 402	899
Ratměřice	954	310	205
Smilkov	1 121	261	148
Střezimíř	820	326	202
Vojkov	1 554	474	263
VOTICE	3 642	4 651	2 880
Vrchotovy Janovice	2 308	1 020	675
Zvěstov	2 239	394	231

54. Vybrané ukazatele podle regionů soudržnosti a krajů v roce 2022
Selected indicators in cohesion regions by Region in 2022

Počet obyvatel k 31. 12.
Population as at 31 December

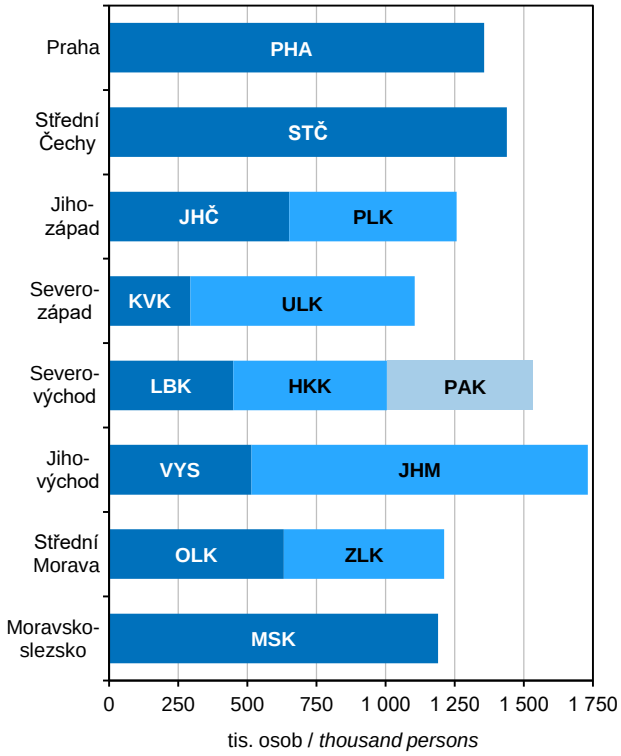

Hrubý domácí produkt
Gross domestic product

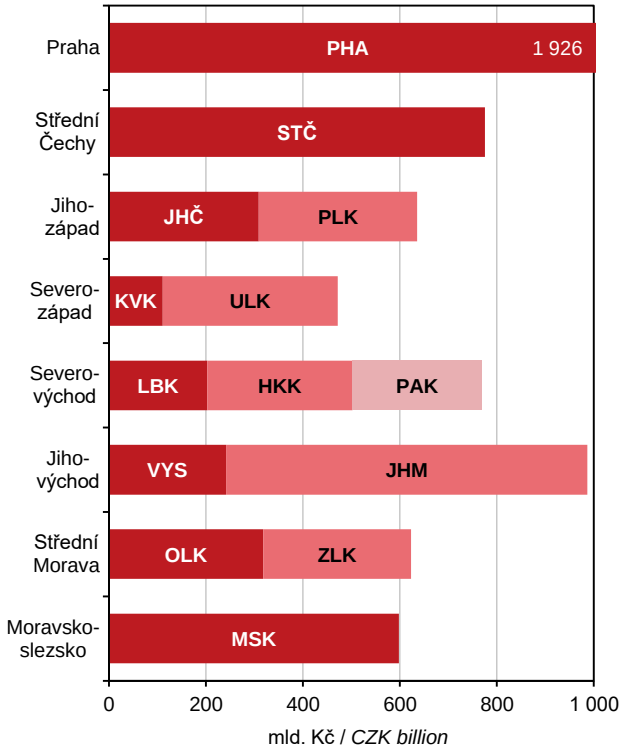

Cizinci (bez osob s platným azylem)
Foreigners (excl. persons with valid asylum)



Výdaje na dávky pomoci v hmotné nouzi*)
*Expenditure on benefits of assistance in material need**)



*) nezahrnuje humanitární dávku *) *excl. humanitarian benefit*

ÚZEMNÍ SROVNÁNÍ

28-1. Vybrané ukazatele podle okresů v roce 2022

	Měřicí jednotka	Kraj Středočeský *Region*	v tom okresy					
			Benešov	Beroun	Kladno	Kolín	Kutná Hora	Mělník
ÚZEMÍ (k 31. 12.)								
Rozloha	km^2	**10 928,5**	1 474,9	703,6	719,7	747,6	917,3	701,1
Podíl vybraných druhů pozemků								
zemědělská půda	%	**60,1**	61,2	48,9	65,9	73,9	64,8	65,5
orná půda	%	**81,7**	76,3	71,3	89,1	88,5	83,5	87,9
nezemědělská půda	%	**39,9**	38,8	51,1	34,1	26,1	35,2	34,5
lesní pozemky	%	**68,9**	72,5	75,8	59,5	48,6	67,9	54,9
Počet obcí		**1 144**	114	85	100	90	88	69
se statutem města		**85**	10	6	8	6	4	7
Podíl městského obyvatelstva	%	**51,0**	53,2	46,9	63,8	48,3	51,0	56,8
Počet částí obcí		**2 807**	554	150	163	179	300	165
Hustota obyvatelstva	osoby/km^2	**131,7**	69,3	142,9	234,4	143,5	85,1	161,3
OBYVATELSTVO								
Počet obyvatel (k 31. 12.)	osoby	**1 439 391**	102 228	100 517	168 708	107 268	78 072	113 100
ženy		**732 206**	51 859	50 961	86 526	54 159	39 485	57 365
Podíl cizinců na počtu obyvatel	%	**11,0**	7,0	10,9	9,9	10,3	9,2	10,1
Podíl obyvatel ve věku (k 31. 12.)								
0–14 let	%	**18,0**	17,1	18,1	16,7	17,4	16,0	17,4
15–64 let	%	**63,4**	62,0	63,6	63,8	63,3	62,5	63,9
65 let a více	%	**18,6**	21,0	18,3	19,5	19,3	21,4	18,7
Podíl žen ve věku (k 31. 12.)								
0–14 let	%	**17,3**	16,5	17,5	15,9	16,7	15,7	16,7
15–64 let	%	**61,8**	60,1	61,9	61,8	61,1	60,3	62,0
65 let a více	%	**20,9**	23,4	20,6	22,2	22,2	24,0	21,2
Průměrný věk obyvatel (k 31. 12.)	roky	**41,3**	42,6	41,2	42,2	41,7	43,1	41,5
muži		**40,1**	41,4	40,1	40,8	40,3	41,9	40,2
ženy		**42,5**	43,8	42,3	43,6	43,1	44,4	42,7
Naděje dožití při narození (v období 2018–2022)								
muži	roky	**.**	75,5	75,9	74,8	75,5	74,9	75,4
ženy	roky	**.**	81,4	81,6	81,0	81,4	81,2	81,0
Živě narození		**13 467**	975	974	1 573	1 021	702	1 090
Zemřelí		**14 351**	1 127	1 005	1 813	1 142	976	1 207
Přistěhovalí		**70 982**	4 350	5 502	7 031	5 648	3 873	5 905
Vystěhovalí		**17 531**	1 293	1 578	2 576	2 153	1 210	2 042
Na 1 000 obyvatel								
živě narození	‰	**9,4**	9,6	9,8	9,4	9,6	9,1	9,7
zemřelí	‰	**10,1**	11,1	10,1	10,8	10,7	12,6	10,7
přistěhovalí	‰	**49,7**	42,8	55,2	41,9	52,9	50,0	52,6
vystěhovalí	‰	**12,3**	12,7	15,8	15,3	20,2	15,6	18,2
přirozený přírůstek/úbytek	‰	**-0,6**	-1,5	-0,3	-1,4	-1,1	-3,5	-1,0
přírůstek/úbytek stěhováním	‰	**37,4**	30,1	39,4	26,5	32,8	34,3	34,4
celkový přírůstek/úbytek	‰	**36,8**	28,6	39,1	25,1	31,6	30,8	33,4
sňatky	‰	**4,8**	4,7	4,9	5,0	4,8	5,2	4,8
rozvody	‰	**2,1**	1,9	1,9	2,2	2,0	2,1	2,0
potraty	‰	**2,5**	2,6	2,3	3,1	3,0	2,2	2,7
Kojenecká úmrtnost[1)]	‰	**1,8**	2,1	1,0	1,3	2,0	-	1,8

[1)] zemřelí do 1 roku na 1 000 živě narozených

TERRITORIAL COMPARISONS

28-1. Selected indicators by District in 2022

District						Unit	
Mladá Boleslav	Nymburk	Praha-východ	Praha-západ	Příbram	Rakovník		
							AREA (as at 31 December)
1 022,9	846,4	755,5	580,4	1 562,9	896,3	km²	*Area*
							Percentage of selected land types
62,4	69,1	63,0	57,2	47,8	52,3	%	*Agricultural land*
85,9	91,6	80,2	78,2	68,9	82,5	%	*Arable land*
37,6	30,9	37,0	42,8	52,2	47,7	%	*Non-agricultural land*
69,3	56,8	60,8	64,4	77,8	79,9	%	*Forest land*
120	86	110	79	120	83		*Number of municipalities*
8	7	8	10	8	3		*with the status of town*
62,3	58,5	37,6	40,2	53,1	40,9	%	*Percentage of urban population*
266	156	198	123	411	142		*Number of municipality parts*
130,9	124,6	262,5	272,7	75,2	62,5	pers./km²	*Population density*
							POPULATION
133 876	105 463	198 312	158 235	117 554	56 058	persons	*Population (as at 31 December)*
67 303	53 906	101 123	81 282	59 886	28 351		*Females*
17,5	10,8	13,6	13,1	7,1	6,2	%	*Percentage of foreigners in the population*
							Population aged (years; as at 31 December)
16,9	17,8	21,2	20,9	16,1	16,1	%	*0–14*
64,4	63,5	63,9	63,3	62,5	62,3	%	*15–64*
18,6	18,7	15,0	15,8	21,3	21,6	%	*65+*
							Females aged (years; as at 31 December)
16,6	17,1	20,2	20,0	15,4	15,5	%	*0–14*
62,3	61,9	63,3	62,8	60,6	60,0	%	*15–64*
21,2	21,0	16,5	17,2	24,1	24,5	%	*65+*
41,5	41,3	38,8	39,3	43,1	43,2	years	*Mean age (as at 31 December)*
40,4	40,0	37,8	38,3	41,7	41,8		*Males*
42,7	42,5	39,7	40,1	44,5	44,6		*Females*
							Life expectancy at birth (in the period 2018–2022)
75,8	75,2	77,2	77,9	75,7	74,9	years	*Males*
81,2	80,9	82,3	83,0	81,9	80,8	years	*Females*
1 195	1 010	1 885	1 453	1 085	504		*Live births*
1 398	1 084	1 503	1 178	1 261	657		*Deaths*
8 565	6 423	13 903	10 918	4 864	2 087		*Immigrants*
2 078	2 006	4 357	4 051	1 500	774		*Emigrants*
							Per 1 000 population
9,0	9,7	9,6	9,3	9,3	9,0	‰	*Live births*
10,6	10,4	7,7	7,5	10,8	11,8	‰	*Deaths*
64,7	61,4	71,1	69,8	41,6	37,4	‰	*Immigrants*
15,7	19,2	22,3	25,9	12,8	13,9	‰	*Emigrants*
-1,5	-0,7	2,0	1,8	-1,5	-2,7	‰	*Natural population change*
49,0	42,2	48,8	43,9	28,8	23,5	‰	*Net migration*
47,4	41,5	50,8	45,6	27,3	20,8	‰	*Total population change*
4,7	5,0	4,4	4,7	5,3	5,3	‰	*Marriages*
2,1	1,9	2,3	2,7	1,8	2,3	‰	*Divorces*
2,3	2,8	2,5	1,9	2,4	2,6	‰	*Abortions*
3,3	3,0	1,1	2,1	1,8	2,0	‰	*Infant mortality rate* [1)]

[1)] *deaths under 1 year of age per 1 000 live births*

ÚZEMNÍ SROVNÁNÍ

28-1. Vybrané ukazatele podle okresů v roce 2022

1. pokračování

	Měřicí jednotka	Kraj Středočeský *Region*	v tom okresy					
			Benešov	Beroun	Kladno	Kolín	Kutná Hora	Mělník
TRH PRÁCE								
Nezaměstnanost (k 31. 12.)[2]								
Uchazeči o zaměstnání v evidenci úřadu práce	osoby	**31 177**	1 414	2 383	5 278	3 122	1 882	3 661
ženy		**17 313**	794	1 276	2 876	1 783	1 050	2 087
dosažitelní (ve věku 15–64 let)		**28 353**	1 216	2 169	4 768	2 814	1 701	3 303
absolventi škol a mladiství		**1 560**	75	129	273	174	100	172
osoby se zdravotním postižením		**3 598**	216	293	462	450	350	367
z toho podle nejvyššího dosaženého vzdělání:								
základní	%	**28,1**	17,5	24,0	40,5	26,3	25,1	36,8
střední odborné bez maturity (vč. vyučených)	%	**32,8**	38,8	33,9	27,0	34,5	36,4	31,0
úplné střední s maturitou	%	**25,3**	30,1	28,7	19,4	25,9	26,3	21,2
vysokoškolské	%	**9,1**	10,7	9,4	5,3	7,7	8,3	6,2
v tom ve věku:								
do 24 let	%	**13,4**	13,9	12,8	14,0	13,3	14,2	13,7
25–34 let	%	**16,7**	16,4	17,3	17,1	16,9	16,7	17,7
35–44 let	%	**22,3**	21,6	23,8	20,7	22,2	20,5	22,6
45–54 let	%	**22,6**	24,4	23,3	23,2	21,8	20,7	22,8
55–59 let	%	**13,2**	13,8	12,8	12,8	13,6	15,9	12,0
60 let a více	%	**11,8**	9,8	9,9	12,2	12,1	12,1	11,0
Pracovní místa v evidenci úřadu práce	místa	**57 350**	2 831	4 989	3 585	4 172	1 988	5 963
Podíl nezaměstnaných osob	%	**3,23**	1,98	3,53	4,55	4,28	3,60	4,74
muži	%	**2,79**	1,70	3,19	4,08	3,46	3,06	3,93
ženy	%	**3,68**	2,27	3,89	5,03	5,17	4,18	5,58
EKONOMICKÉ SUBJEKTY								
Registrované subjekty (k 31. 12.)		**362 031**	26 827	25 223	37 560	23 955	17 006	26 519
právnické osoby		**70 484**	4 497	4 977	7 937	4 371	3 239	4 619
obchodní společnosti		**42 035**	2 211	2 867	4 957	2 454	1 543	2 511
akciové společnosti		**1 438**	76	80	163	85	64	64
družstva		**850**	39	37	69	29	35	205
fyzické osoby		**291 547**	22 330	20 246	29 623	19 584	13 767	21 900
soukromí podnikatelé podnikající dle živnostenského zákona		**271 382**	20 558	18 901	27 808	18 265	12 604	20 334
zemědělští podnikatelé		**6 516**	824	425	486	512	555	565
soukromí podnikatelé podnikající dle jiných zákonů		**8 672**	691	540	835	582	471	577
ZEMĚDĚLSTVÍ								
Počet zemědělských podniků		**4 970**	757	381	339	359	419	337
v tom podle výměry zemědělské půdy:								
méně než 5 ha		**1 774**	291	162	111	123	166	134
5–9,99 ha		**616**	91	44	30	45	74	46
10–49,99 ha		**1 303**	217	94	71	84	89	81
50–99,99 ha		**470**	69	34	51	25	29	17
100–499,99 ha		**533**	57	36	52	53	42	39
500 a více ha		**274**	32	11	24	29	19	20
BYTOVÁ VÝSTAVBA								
Zahájené byty		**7 551**	492	930	590	1 063	434	494
Dokončené byty		**7 889**	355	607	743	559	331	511
na 1 000 obyvatel		**5,5**	3,5	6,1	4,4	5,2	4,3	4,6

[2] evidovaná nezaměstnanost podle údajů úřadů práce

TERRITORIAL COMPARISONS

28-1. Selected indicators by District in 2022

Continued

District						Unit	
Mladá Boleslav	Nymburk	Praha-východ	Praha-západ	Příbram	Rakovník		
							LABOUR MARKET
							Unemployment (as at 31 December) [2]
2 186	2 917	2 030	1 795	3 430	1 079	*persons*	*Job applicants kept in the labour office register*
1 298	1 560	1 206	1 008	1 745	630		*Females*
2 042	2 710	1 864	1 627	3 159	980		*Available (aged 15–64 years)*
87	165	81	74	163	67		*Graduates and the youth*
239	318	166	99	369	269		*Persons with disabilities*
							by educational attainment
33,4	24,6	12,9	20,4	24,0	24,8	*%*	*Primary education*
32,8	35,7	28,1	24,3	40,2	38,4	*%*	*Secondary technical education without A-level examination (incl. vocational)*
23,7	26,0	33,7	31,2	24,9	27,2	*%*	*Full secondary with A-level examination*
6,6	9,3	22,2	21,2	7,0	6,9	*%*	*Higher education*
							by age group (years)
11,7	14,6	12,5	11,9	13,1	13,8	*%*	*up to 25*
16,1	17,7	15,4	18,1	15,1	14,6	*%*	*25–34*
21,4	23,3	26,1	23,2	21,8	21,5	*%*	*35–44*
20,8	22,2	23,8	23,6	22,9	21,5	*%*	*45–54*
13,8	12,0	11,1	13,4	14,2	15,3	*%*	*55–59*
16,3	10,3	11,0	9,9	12,9	13,3	*%*	*60+*
9 566	3 211	11 399	5 866	2 664	1 116	*vacancies*	*Job vacancies in the labour office register*
2,49	4,22	1,55	1,70	4,42	2,88	*%*	*Share of unemployed persons*
1,91	3,79	1,24	1,51	4,21	2,30	*%*	*Males*
3,12	4,66	1,86	1,89	4,65	3,49	*%*	*Females*
							ECONOMIC ENTITIES
29 146	25 488	57 737	48 449	31 621	12 500		*Registered businesses (as at 31 December)*
5 680	4 431	11 209	11 478	5 504	2 542		*Legal persons*
3 251	2 299	7 756	8 187	2 819	1 180		*Business companies and partnerships*
101	95	261	307	119	23		*Joint-stock companies*
61	54	121	106	55	39		*Cooperatives*
23 466	21 057	46 528	36 971	26 117	9 958		*Natural persons*
21 735	19 702	43 599	34 489	24 219	9 168		*Private entrepreneurs in business under the Trade Act*
397	505	575	360	902	410		*Agricultural entrepreneurs*
699	592	1 374	1 301	729	281		*Private entrepreneurs in business under other acts*
							AGRICULTURE
302	343	401	279	687	366		*Number of agricultural holdings*
							with agricultural land
103	100	141	101	221	121		*less than 5 ha*
35	33	54	29	94	41		*5–9.99 ha*
62	101	98	68	229	109		*10–49.99 ha*
33	32	41	35	70	34		*50–99.99 ha*
41	45	43	36	48	41		*100–499.99 ha*
28	32	24	10	25	20		*500+ ha*
							HOUSING CONSTRUCTION
518	587	1 234	686	422	101		*Dwellings started*
539	821	1 737	1 061	502	123		*Dwellings completed*
4,1	7,8	8,9	6,8	4,3	2,2		*per 1 000 population*

[2] *registered unemployment according to data from labour offices*

ÚZEMNÍ SROVNÁNÍ

28-1. Vybrané ukazatele podle okresů v roce 2022

dokončení

	Měřicí jednotka	Kraj Středočeský *Region*	v tom okresy					
			Benešov	Beroun	Kladno	Kolín	Kutná Hora	Mělník
CESTOVNÍ RUCH								
Hromadná ubytovací zařízení		**843**	117	54	25	34	72	54
lůžka		**41 829**	6 440	2 077	1 385	1 201	3 436	2 752
DOPRAVA								
Délka silnic I. třídy	km	**673**	55	-	76	73	59	74
Délka silnic II. třídy	km	**2 395**	347	153	170	136	224	146
Délka silnic III. třídy	km	**6 227**	764	506	532	543	612	374
VZDĚLÁVÁNÍ								
Děti, žáci, studenti	osoby							
mateřských škol		**53 338**	3 741	3 880	5 660	3 984	2 566	3 966
základních škol		**146 883**	10 454	10 269	16 910	10 777	6 962	11 287
středních škol (celkem)		**45 157**	3 331	3 166	7 057	3 834	3 739	3 102
ZDRAVÍ								
Lékaři celkem	přepočtené osoby	**4 557**	393	477	682	459	213	315
na 1 000 obyvatel		**3,2**	3,9	4,8	4,1	4,3	2,7	2,8
Obyvatelé na 1 lékaře	osoby	**313**	259	209	246	233	365	357
Dočasná pracovní neschopnost								
Průměrný počet osob nemocensky pojištěn	osoby	**468 194**	27 537	32 465	56 747	31 455	16 896	26 516
Průměrné procento dočasné pracovní neschopnosti	%	**5,364**	5,926	5,312	5,177	5,041	5,938	4,970
pro nemoc		**4,690**	5,100	4,712	4,580	4,409	5,008	4,340
pro pracovní úrazy		**0,143**	0,218	0,096	0,130	0,140	0,279	0,165
pro ostatní úrazy		**0,531**	0,607	0,503	0,467	0,491	0,652	0,466
SOCIÁLNÍ ZABEZPEČENÍ								
Příjemci důchodů celkem	osoby	**341 902**	28 223	23 238	41 188	25 639	22 087	26 706
starobních (sólo)[3]		**214 829**	17 621	14 563	25 571	16 158	12 928	17 051
(sólo)[3]	Kč	**18 361**	17 984	18 144	18 482	18 118	17 919	18 224
KRIMINALITA, NEHODY								
Registrované trestné činy		**19 775**	1 234	1 526	2 843	1 707	865	1 514
na 1 000 obyvatel		**13,9**	12,1	15,3	16,9	16,0	11,2	13,5
Dopravní nehody		**15 128**	1 583	982	1 114	1 224	995	1 109
na 1 000 obyvatel		**10,6**	15,6	9,9	6,6	11,5	12,8	9,9
usmrcení	osoby	**76**	9	4	5	5	5	10
těžce zranění	osoby	**280**	34	10	44	32	11	22
věcná škoda	mil. Kč	**1 259,5**	136,5	111,0	92,1	98,4	82,5	82,6
Požáry		**2 923**	251	207	337	190	149	260
usmrcení	osoby	**23**	1	2	-	1	2	1
přímá škoda	mil. Kč	**2 664,1**	92,8	46,6	44,8	49,2	6,6	40,9

[3] bez souběhu s vdovským nebo vdoveckým

TERRITORIAL COMPARISONS

28-1. Selected indicators by District in 2022
End of table

District						Unit	
Mladá Boleslav	Nymburk	Praha-východ	Praha-západ	Příbram	Rakovník		
							TOURISM
82	69	77	75	128	56		*Collective accommodation establishments*
3 701	3 473	4 066	2 905	6 923	3 470		*Bed places*
							TRANSPORT
65	59	36	12	108	57	*km*	*Length of class I roads*
222	206	185	153	256	198	*km*	*Length of class II roads*
579	444	531	378	575	389	*km*	*Length of class III roads*
							EDUCATION
						persons	*Children, pupils, and students*
4 715	3 806	8 225	6 478	4 240	2 077		*Children in nursery schools*
13 485	10 923	22 166	16 774	11 455	5 421		*Pupils in basic schools*
6 102	4 078	2 984	636	4 826	2 302		*Pupils in secondary schools, total*
							HEALTH
						FTE	
547	297	337	228	444	166	*persons*	*Physicians, total*
4,1	2,8	1,7	1,5	3,8	3,0		*per 1 000 population*
242	352	580	686	263	335	*persons*	*Population per physician*
							Temporary incapacity for work
69 937	25 775	79 951	51 165	33 396	16 352	*persons*	*Average number of sickness-insured persons*
5,177	5,223	5,557	5,244	5,402	6,202	*%*	*Average percentage of temporary incapacity for work*
4,527	4,522	4,868	4,591	4,683	5,528		*due to diseases*
0,078	0,135	0,165	0,142	0,174	0,111		*due to occupational injuries*
0,572	0,566	0,524	0,511	0,544	0,563		*due to other injuries*
							SOCIAL SECURITY
31 986	25 114	38 088	30 913	31 621	17 099	*persons*	*Pension recipients, total*
20 324	15 609	24 836	20 423	20 209	9 536		*Old-age pensions (single pensions)* [3]
18 801	18 004	18 670	19 073	18 099	18 202	*CZK*	*Aver. monthly old-age pension (single pension)* [3]
							CRIME, ACCIDENTS
1 990	1 435	4 229		1 717	715		*Registered criminal offences*
15,0	13,7	12,0		14,7	12,8		*per 1 000 population*
1 727	1 068	3 123		1 282	921		*Traffic accidents*
13,0	10,2	8,9		11,0	16,5		*per 1 000 population*
10	6	13		4	5	*persons*	*Killed persons*
47	8	46		14	12	*persons*	*Seriously injured persons*
119,2	109,9	270,3		86,7	70,2	*CZK mil.*	*Property damage*
264	185	375	315	260	130		*Fires*
1	1	4	4	3	3	*persons*	*Killed persons*
2 028,2	24,8	144,6	133,5	32,0	20,0	*CZK mil.*	*Direct damage*

[3] *not paid simultaneously with a widow's or a widower's pension*

ÚZEMNÍ SROVNÁNÍ

28-2. Vybrané ukazatele (základní údaje) podle krajů v roce 2022

	Měřicí jednotka	**Česká republika *Czech Republic***	v tom kraje						
			Hlavní město Praha	Středočeský	Jihočeský	Plzeňský	Karlovarský	Ústecký	Liberecký
Rozloha	km²	**78 871,5**	496,2	10 928,5	10 058,0	7 649,0	3 310,3	5 338,7	3 163,4
zemědělská půda	%	**53,2**	39,2	60,1	48,6	49,3	37,6	51,4	44,1
lesní pozemky	%	**34,0**	10,6	27,5	37,9	40,4	43,8	30,8	44,7
Počet obcí		**6 258**	1	1 144	624	501	134	354	215
se statutem města		**609**	1	85	56	57	38	59	39
Podíl městského obyvatelstva	%	**68,6**	100,0	51,0	63,4	66,7	81,5	78,7	76,8
Hustota obyvatelstva	osoby/km²	**137,3**	2 735,4	131,7	64,9	79,1	88,7	152,2	142,0
Počet obyvatel (k 31. 12.)	osoby	**10 827 529**	1 357 326	1 439 391	652 303	605 388	293 595	812 337	449 177
Podíl cizinců na obyvatelstvu	%	**10,3**	25,4	11,0	7,3	13,3	13,1	7,6	9,5
Průměrný věk (k 31. 12.)	roky	**42,6**	41,7	41,3	43,1	42,8	43,4	42,6	42,6
Na 1 000 obyvatel									
živě narození	‰	**9,4**	10,1	9,4	9,4	9,2	8,1	9,0	8,8
zemřelí	‰	**11,2**	9,6	10,1	11,4	11,2	12,1	12,2	11,2
přistěhovalí	‰	**32,5**	83,9	49,7	33,3	54,1	49,7	28,3	38,4
vystěhovalí	‰	**1,8**	23,3	12,3	7,8	7,5	10,1	8,5	10,0
celkový přírůstek/úbytek	‰	**28,9**	61,2	36,8	23,5	44,6	35,6	16,6	26,0
Hrubý domácí produkt	mil. Kč	**6 786 742**	1 926 323	775 682	309 007	326 669	111 015	360 731	202 639
na 1 obyvatele	Kč	**634 993**	1 453 579	557 641	480 506	553 512	377 886	440 737	457 749
průměr ČR = 100	%	**100,0**	228,9	87,8	75,7	87,2	59,5	69,4	72,1
Zaměstnaní	tis. osob	**5 173,5**	680,0	692,3	311,9	294,0	139,7	377,7	207,5
zemědělství, lesnictví a rybářství	%	**2,5**	0,2	2,2	5,2	3,4	2,4	2,2	1,3
průmysl a stavebnictví	%	**36,4**	16,4	33,2	39,6	41,9	37,6	40,2	45,7
tržní a netržní služby	%	**61,0**	83,3	64,6	55,2	54,6	60,0	57,7	53,0
Obecná míra nezaměstnanosti	%	**2,2**	1,6	1,2	1,4	2,1	4,0	3,0	2,0
Průměrná hrubá měsíční mzda zaměstnance (2021)[1]	Kč	**36 587**	44 798	37 118	33 549	35 324	31 840	34 173	33 176
Dokončené byty		**39 398**	6 575	7 889	2 012	2 519	922	1 342	1 046
na 1 000 obyvatel		**3,7**	4,9	5,5	3,1	4,2	3,2	1,7	2,3
Hosté v hromadných ubytovacích zařízeních	osoby	**19 424 164**	5 984 803	1 157 837	1 464 864	840 789	1 157 945	580 023	1 113 981
nerezidenti		**7 343 400**	4 491 611	201 664	287 369	243 834	525 297	172 281	159 749
Lékaři celkem	přepočtené osoby	**51 988**	11 052	4 557	2 699	2 815	1 283	3 026	1 888
na 1 000 obyvatel		**4,8**	8,3	3,2	4,2	4,7	4,4	3,7	4,2
Nemocnice akutní péče		**161**	23	22	7	10	4	12	9
lůžka		**49 293**	8 447	4 064	2 842	2 718	1 067	3 928	1 893
na 1 000 obyvatel		**4,6**	6,3	2,8	4,4	4,5	3,7	4,8	4,2
Průměrné procento dočasné pracovní neschopnosti	%	**5,255**	3,743	5,364	5,841	5,695	5,763	5,915	6,051
Lůžka v domovech pro seniory		**35 839**	2 650	4 941	3 046	1 536	891	3 203	1 079
Příjemci důchodů celkem	osoby	**2 844 180**	288 051	341 902	179 269	160 918	77 948	222 369	121 195
z toho starobních (sólo)[2]		**1 777 609**	195 071	214 829	112 622	99 037	49 504	131 682	75 940
Průměrný měsíční starobní důchod (sólo)[2]	Kč	**18 098**	19 268	18 361	17 949	18 002	17 436	17 819	17 877
Registrované trestné činy		**181 991**	40 704	19 775	8 916	10 207	4 939	16 365	8 399
na 1 000 obyvatel		**16,9**	30,4	13,9	13,7	17,1	16,9	20,2	18,8
Dopravní nehody		**98 460**	15 475	15 128	4 441	3 890	2 652	10 584	4 665
na 1 000 obyvatel		**9,2**	11,6	10,6	6,8	6,5	9,1	13,1	10,4

[1] pracovištní metoda, na fyzické osoby
[2] bez souběhu s vdovským nebo vdoveckým

TERRITORIAL COMPARISONS

28-2. Selected indicators (basic data) by Region in 2022

Region							Unit	
Králové-hradecký	Pardu-bický	Vysočina	Jiho-moravský	Olo-moucký	Zlínský	Moravsko-slezský		
4 759,1	4 519,3	6 796,0	7 187,8	5 271,6	3 962,9	5 430,6	km^2	*Area*
58,0	59,7	59,9	58,6	52,4	48,5	50,2	%	*Agricultural land*
31,2	29,9	30,6	28,1	35,4	40,1	35,8	%	*Forest land*
448	451	704	673	402	307	300		*Number of municipalities*
48	38	35	50	31	30	42		*with the status of town*
65,8	61,0	55,9	61,7	56,1	58,3	73,3	%	*Share of urban population*
116,7	117,0	75,7	169,3	119,9	146,5	219,1	$pers./km^2$	*Population density*
555 267	528 761	514 777	1 217 200	631 802	580 531	1 189 674	persons	*Population (as at 31 December)*
7,0	8,0	6,0	9,1	4,5	4,6	4,7	%	*Percentage of foreigners in the population*
43,5	42,7	43,1	42,5	43,3	43,6	43,3	years	*Mean age (as at 31 December)*
								Per 1 000 population
9,2	9,4	9,7	10,0	9,5	9,3	9,1	‰	*Live births*
11,2	11,5	11,4	11,0	11,9	11,6	12,6	‰	*Deaths*
34,0	39,1	31,1	35,7	23,6	23,5	19,4	‰	*Immigrants*
9,0	9,9	8,4	7,7	7,1	7,3	6,0	‰	*Emigrants*
22,9	27,1	21,0	27,0	14,1	14,0	9,8	‰	*Total population change*
299 250	268 290	241 562	745 193	317 890	304 826	597 665	CZK mil.	*Gross domestic product*
543 106	513 222	474 282	624 757	503 709	524 888	499 813	CZK	*per capita*
85,5	80,8	74,7	98,4	79,3	82,7	78,7	%	*CR average = 100*
261,7	249,9	249,1	578,8	294,9	275,7	560,2	thous. pers.	*The employed*
2,8	3,3	6,9	2,1	3,9	2,4	1,8	%	*Agriculture, forestry and fishing*
41,1	44,2	43,6	35,5	38,3	46,6	40,2	%	*Industry and construction*
56,1	52,5	49,5	62,4	57,8	51,1	58,1	%	*Market and non-market services*
2,7	1,8	1,6	1,8	3,4	2,0	4,0	%	*General unemployment rate (ILO)*
34 512	33 080	34 030	35 693	33 246	33 008	33 400	CZK	*Average gross monthly wage per employee (2021)* [1]
1 816	1 847	1 813	4 669	2 543	1 643	2 762		*Dwellings completed*
3,3	3,5	3,5	3,9	4,0	2,8	2,3		*per 1 000 population*
1 468 600	503 879	642 986	1 990 371	722 842	802 061	993 183	persons	*Guests in collective accommodation establishments*
246 683	56 846	69 966	525 136	104 903	95 852	162 209		*Non-residents*
2 673	2 165	2 093	6 586	3 259	2 464	5 428	FTE persons	*Physicians, total*
4,8	4,1	4,1	5,4	5,2	4,3	4,6		*per 1 000 population*
7	5	8	20	7	8	19		*Acute care hospitals*
2 829	1 998	2 345	6 233	2 882	2 197	5 850		*Beds*
5,1	3,8	4,6	5,2	4,6	3,8	4,9		*per 1 000 population*
5,579	5,779	5,906	5,218	6,014	6,390	6,588	%	*Average percentage of temporary incapacity for work*
2 444	1 998	2 024	2 610	2 593	2 360	4 464		*Beds in retirement homes*
158 377	144 804	147 033	324 980	174 995	167 317	335 022	persons	*Pension recipients, total*
100 608	90 062	92 095	197 707	110 309	102 548	205 595		*Old-age pensions (single pensions)* [2]
17 905	17 800	17 826	17 910	17 595	17 855	18 176	CZK	*Average monthly old-age pension (single pension)* [2]
6 659	5 230	5 240	18 579	9 114	5 980	21 884		*Registered criminal offences*
12,0	9,9	10,2	15,4	14,5	10,3	18,4		*per 1 000 population*
4 931	4 426	4 912	6 397	5 820	4 911	10 228		*Traffic accidents*
8,9	8,4	9,6	5,3	9,2	8,5	8,6		*per 1 000 population*

[1] *workplace method, headcount*
[2] *not paid simultaneously with a widow's or a widower's pension*

ÚZEMNÍ SROVNÁNÍ — *TERRITORIAL COMPARISONS*

28-3. Vybrané ukazatele regionu soudržnosti NUTS 2 Střední Čechy
Selected indicators of the NUTS 2 Střední Čechy *cohesion region*

	Měřicí jednotka	2020	2021	2022	*Unit*	
OBYVATELSTVO						***POPULATION***
Počet obyvatel (k 31. 12.)[1]	osoby	1 397 997	1 386 824	1 439 391	*persons*	*Population (as at 31 December)* [1]
Střední stav obyvatel[1]	osoby	1 392 407	1 380 006	1 427 394	*persons*	*Mid-year population* [1]
Podíl městského obyvatelstva[1]	%	51,4	50,9	51,0	*%*	*Share of urban population* [1]
Živě narození na 1 000 obyvatel	‰	10,4	10,9	9,4	*‰*	*Live births per 1 000 population*
Zemřelí na 1 000 obyvatel	‰	11,0	12,1	10,1	*‰*	*Deaths per 1 000 population*
Přírůstek/úbytek stěhováním na 1 000 obyvatel	‰	9,9	11,5	37,4	*‰*	*Net migration per 1 000 population*
Index stáří (65+/0–14)[1]	%	104,4	105,4	103,5	*%*	*Ageing index (65+/ 0–14)* [1]
HRUBÝ DOMÁCÍ PRODUKT						***GROSS DOMESTIC PRODUCT***
Podíl na HDP, ČR = 100	%	27,3	28,1	28,4	*%*	*Share in GDP, CR = 100*
HDP na 1 obyvatele	Kč	1 173 010	1 294 631	1 453 579	*CZK*	*GDP per capita*
ČR = 100	%	219,8	226,7	228,9	*%*	*CR = 100*
Disponibilní důchod na 1 obyvatele	Kč	354 855	393 259	423 290	*CZK*	*Disposable income per capita*
TRH PRÁCE						***LABOUR MARKET***
Zaměstnaní celkem	tis. osob	692,7	690,8	692,3	*thous. pers.*	*The employed, total*
Obecná míra nezaměstnanosti (ILO)	%	1,9	2,5	1,2	*%*	*General unemployment rate (ILO)*
Uchazeči o zaměstnání v evidenci úřadu práce (k 31. 12.)	osoby	33 114	29 019	31 177	*persons*	*Job applicants kept in the labour office register (as at 31 December)*
Podíl nezaměstnaných osob (k 31. 12.)	%	3,52	2,98	3,23	*%*	*Share of unemployed persons (as at 31 Dec.)*
Pracovní místa v evidenci úřadu práce (k 31. 12.)	místa	59 628	62 441	57 350	*vacancies*	*Job vacancies kept in the labour office register (as at 31 December)*
ZEMĚDĚLSTVÍ						***AGRICULTURE***
Obhospodařovaná zemědělská půda	ha	553 744	552 741	555 301	*ha*	*Utilised agricultural area*
orná půda	ha	476 245	472 403	474 633	*ha*	*Arable land*
Hospodářská zvířata (k 1. 4.)[2]						*Livestock (as at 1 April)* [2]
skot	tis. ks	148,7	149,0	151,9	*thous. head*	*Cattle*
prasata	tis. ks	315,1	316,5	330,8	*thous. head*	*Pigs*
drůbež	tis. ks	5 263,9	4 737,8	5 106,8	*thous. head*	*Poultry*
PRŮMYSL						***INDUSTRY***
Tržby z prodeje výrobků a služeb průmyslové povahy[3]	mil. Kč, b. c.	768 169	802 634	891 973	*CZK mil., cur. pr.*	*Sales of goods and services incidental to industry* [3]
BYTOVÁ VÝSTAVBA						***HOUSING CONSTRUCTION***
Zahájené byty		5 823	8 079	7 551		*Dwellings started*
Dokončené byty		6 836	6 376	7 889		*Dwellings completed*
Obytná plocha na 1 dokončený byt	m^2	80,3	79,6	79,3	m^2	*Living floor area per complet. welling*
CESTOVNÍ RUCH						***TOURISM***
Hromadná ubytovací zařízení		825	849	843		*Collective accommodation establishments*
lůžka		40 674	41 015	41 829		*Bed places*
přenocování		1 822 817	2 028 714	2 781 158		*Overnight stays*
DOPRAVA						***TRANSPORT***
Délka silnic I. třídy	km	669,1	668,9	673,3	*km*	*Length of class I roads*
Délka silnic II. třídy	km	2 387,3	2 387,8	2 395,3	*km*	*Length of class II roads*
Délka silnic III. třídy	km	6 229,1	6 226,8	6 226,6	*km*	*Length of class III roads*
ZDRAVÍ						***HEALTH***
Lékaři na 1 000 obyvatel	přepočt. osoby	3,2	3,3	3,2	*FTE persons*	*Physicians per 1 000 population*
Lůžka v nemocnicích na 1 000 obyv.		2,9	3,0	2,8		*Beds in hospitals per 1 000 populat.*
Průměrné procento dočasné pracovní neschopnosti	%	5,453	5,674	5,364	*%*	*Average percentage of temporary incapacity for work*
SOCIÁLNÍ ZABEZPEČENÍ						***SOCIAL SECURITY***
Příjemci důchodů celkem	osoby	343 389	342 008	341 902	*persons*	*Pension recipients, total*
starobních (sólo)		216 514	214 732	214 829		*Old-age pensions (single pensions)*
Průměrný měsíční starobní důchod (sólo)	Kč	14 703	15 675	18 361	*CZK*	*Average monthly old-age pension (single pension)*

[1] od roku 2021 data navazují na výsledky SLDB 2021
[2] společné údaje za Prahu a Střední Čechy
[3] podniky se 100 a více zaměstnanci se sídlem v kraji

[1] *Since 2021, data follow from the results of the Census 2021.*
[2] *summary data for* Praha *and* Střední Čechy *cohesion regions*
[3] *enterprises with 100+ employees with registered office in the Region*

METODICKÉ VYSVĚTLIVKY

Metodické vysvětlivky obsahují základní metodické informace k údajům obsaženým v této publikaci i pro tabulky mezikrajských srovnání, které jsou k dispozici v elektronické verzi této publikace na webu. Rozšířené mezikrajské srovnání, které kopíruje strukturu krajských ročenek, bylo vyčleněno do samostatné publikace s názvem Srovnání krajů v České republice (kód publikace 330205-23). Pro přehlednost jsou tabulky v tištěné publikaci číslovány v rámci kapitoly od jedničky a tabulky s mezikrajským srovnáním jsou číslovány od 101. V závěru jsou uvedeny odkazy na podrobnější údaje, které je možné získat na internetu.

Z pohledu územního uspořádání jsou údaje vždy publikovány v územní struktuře platné v příslušném roce. K 1. lednu 2016 byl zrušen vojenský újezd Brdy a zmenšeno území ostatních vojenských újezdů. To se projevilo ve změně území několika krajů (okresů). Jednalo se však hlavně o přesun prázdných území, změny v počtu obyvatel nebyly významné. Od roku 2000 došlo k větším přesunům k 1. lednu 2005 mezi Krajem Vysočina a Jihomoravským krajem a mezi Moravskoslezským a Olomouckým krajem. K 1. lednu 2007 se změnilo území některých okresů a k 1. lednu 2021 došlo ke změnám v některých okresech a správních obvodech obcí s rozšířenou působností. Podrobněji jsou územní změny popsány v kapitole 1. Základní charakteristika, okresy.

1. ZÁKLADNÍ CHARAKTERISTIKA, OKRESY

V dlouhodobých časových řadách je kladen důraz především na metodickou srovnatelnost dat. V celém období docházelo k řadě změn vyvolaných snahou státní statistiky o mezinárodní porovnatelnost metod a výsledků zjišťování. Rovněž organizační struktura hospodářství se postupně měnila. Pro správné posouzení dlouhodobého vývoje bylo proto nutno časové řady ukazatelů přepočítat na metodiku a organizační strukturu posledního publikovaného roku, tedy roku 2022. V průběhu let se mírně měnila také velikost některých krajů a okresů, tyto změny jsou podrobně zobrazeny v tabulce na konci této kapitoly. V časové řadě se údaje vždy vztahují k území kraje (okresu) platnému v příslušném roce. Všechny hodnotové ukazatele jsou vyjádřeny v běžných cenách, protože pro přepočet do stálých cen nejsou v regionálním členění k dispozici dostatečně relevantní údaje o cenovém vývoji ani ve výrobní, ani ve spotřební oblasti.

Pokud přepočet na srovnatelnou metodiku nebyl možný, je na to upozorněno v metodických poznámkách pod jednotlivými tabulkami, popřípadě je to vysvětleno v metodice jednotlivých kapitol. V této části tedy upozorňujeme pouze na změny, které se týkají srovnatelnosti dlouhodobých časových řad.

Údaje o **obyvatelstvu** do roku 2000 navazovaly na výsledky sčítání lidu k 3. březnu 1991, od roku 2001 na výsledky sčítání lidu k 1. březnu 2001 a od roku 2011 na výsledky sčítání lidu k 26. 3. 2011 a od roku 2021 navazují na výsledky sčítání lidu k 26. 3. 2021 podle registrovaného bydliště. Na sčítání pak v daném desetiletí každoročně navazují demografické bilance (narození, zemřelí, přistěhovalí, vystěhovalí). Jsou v nich rovněž zahrnuti cizinci (v souladu s mezinárodními úmluvami).

V úseku **trh práce** je srovnatelnost údajů o počtu zaměstnanců a průměrných mzdách, které vycházejí z podnikových statistik, nepříznivě ovlivněna změnami hranice mezi většími (sledovanými) a menšími (nesledovanými) podniky. Tyto změny se promítají především ve vývoji počtu zaměstnanců, méně již ve vývoji průměrné měsíční mzdy. Vývoj souboru vykazujících jednotek byl následující:

- 2000–2001 – podniky s 20 a více zaměstnanci zapsané i nezapsané v obchodním rejstříku, všechny subjekty v peněžnictví a pojišťovnictví, všechny subjekty nepodnikatelské sféry, bez ozbrojených složek
- 2002–2022 – všechny subjekty, včetně dříve nepublikovaných částí rezortu Ministerstva vnitra a Ministerstva obrany

Od 1. ledna 2013 byl zaveden ukazatel **podíl nezaměstnaných osob**, jehož metodika je blíže vysvětlena v kapitole Trh práce. Srovnatelná časová řada je k dispozici od roku 2005. Používání ukazatele míra registrované nezaměstnanosti bylo rokem 2012 ukončeno.

V **zemědělství** jsou od roku 2002 (v souladu s normami Evropské unie) započítávány subjekty, jejichž hospodářství přesahuje tzv. „prahové hodnoty“. Menší zemědělská hospodářství byla zařazena do sektoru domácností jako hobby aktivity obyvatelstva a rozsah jejich aktivit není možné na regionální úrovni s dostatečnou spolehlivostí zjistit. Rovněž zpětný přepočet časových řad na srovnatelnou základnu není možný.

V **průmyslu** jsou srovnatelné pouze údaje od roku 1997, kdy jsou na regionální úrovni zpracovávána data za podniky se 100 a více zaměstnanci a sídlem na příslušném území. Ve **stavebnictví** jsou v dlouhodobé časové řadě uvedeny stavební práce podle místa stavby.

V **cestovním ruchu** jsou údaje od roku 2012 zjišťovány na základě výsledků projektu MMR Zkvalitnění informací o vybraných sektorech cestovního ruchu. Z toho důvodu nejsou údaje před rokem 2012 srovnatelné.

Ve **vzdělávání** není již možné střední stupeň vzdělávání jednoznačně členit podle jednotlivých typů škol (střední odborné školy, střední odborná učiliště). Ve všech typech škol jsou započteni žáci dříve samostatně vykazovaní ve speciálních školách.

Ve **zdravotnictví** je časová řada srovnatelná od roku 2000, kdy jsou uváděna zdravotnická zařízení všech rezortů. Není zde uvažováno s detašovanými pracovišti zdravotnických zařízení (na rozdíl od kapitoly 28). V počtech lékařů jsou od roku 2007 započítáváni též smluvní zaměstnanci.

V **sociálním zabezpečení** jsou srovnatelné údaje o počtu starobních důchodců a jejich důchodů od roku 2010 a data o sociálních službách od roku 2009. Změny jsou podrobně vysvětleny v příslušné kapitole.

Na konci kapitoly je vložen **přehled změn území krajů a okresů** od roku 2000. Ke změnám území došlo k 1. 1. 2005 (převedení 25 obcí z Kraje Vysočina do Jihomoravského kraje a 3 obcí z Moravskoslezského do Olomouckého kraje), k 1. 1. 2007 (sladění hranic okresů a SO ORP), k 1. 1. 2016 (zrušení nebo zmenšení území vojenských újezdů) a k 1. 1. 2021 (úprava hranic některých okresů v souvislosti se zákonem 51/2020 Sb., o územně správním členění státu).

2. ÚZEMÍ A PODNEBÍ

Úvodní tabulka obsahuje základní údaje o **území krajů a okresů České republiky**. Údaje o rozloze krajů a okresů k 31. 12. 2022 byly převzaty z oficiálních dat Českého úřadu zeměměřického a katastrálního v Praze.

Velikostní struktura obcí byla zpracována podle územně správního uspořádání k 31. 12. 2022.

Podnebí je prezentováno základními meteorologickými daty, která byla naměřena meteorologickými stanicemi na území kraje. Údaje z těchto stanic byly převzaty z Českého hydrometeorologického ústavu v Praze.

3. ŽIVOTNÍ PROSTŘEDÍ

Životní prostředí zahrnuje vše, co vytváří přirozené podmínky existence organizmů (včetně člověka) a je předpokladem jejich dalšího vývoje. Jeho složkami jsou zejména ovzduší, voda, horniny, půda, organizmy, ekosystémy a energie.

Podle zákona ČNR č. 114/1992 Sb., o ochraně přírody a krajiny, je rozlišováno šest kategorií zvláště chráněných území.

Velkoplošná chráněná území

- národní parky – rozsáhlá území jedinečná v národním či mezinárodním měřítku, jejichž značnou část zaujímají přirozené nebo lidskou činností málo ovlivněné ekosystémy, v nichž rostliny, živočichové a neživá příroda mají mimořádný vědecký a výchovný význam
- chráněné krajinné oblasti – rozsáhlá území s harmonicky utvářenou krajinou, charakteristicky vyvinutým reliéfem, významným podílem přirozených ekosystémů lesních a trvalých travních porostů, s hojným zastoupením dřevin, popřípadě s dochovanými památkami historického osídlení

Maloplošná chráněná území

- národní přírodní památky – přírodní útvar (i takový, který vedle přírody formoval svou činností člověk) menší rozlohy, naleziště nerostů či ohrožených druhů ve fragmentech ekosystémů s národním či mezinárodním významem ekologickým, vědeckým či estetickým
- národní přírodní rezervace – menší území mimořádných přírodních hodnot, kde jsou na přirozený reliéf s typickou geologickou stavbou vázány ekosystémy významné v národním či mezinárodním měřítku
- přírodní památky – obdobně jako národní přírodní památky, ale pouze s regionálním významem
- přírodní rezervace – menší území soustředěných přírodních hodnot se zastoupením ekosystémů typických a významných pro příslušnou geografickou oblast

K 1. 3. 2017 došlo ke změně metodiky výpočtu souhrnných rozloh chráněných území. Rozlohy jsou od tohoto data vypočítávány z obvodových hranic chráněných území (místo dříve využívaných údajů z vyhlášek, kterými byla příslušná území stanovena).

Natura 2000 je **soustava chráněných území**, která vytvářejí na svém území podle jednotných principů všechny státy Evropské unie. Vytvoření soustavy Natura 2000 ukládají dva nejdůležitější právní předpisy EU na ochranu přírody (směrnice o ochraně volně žijících ptáků a směrnice o ochraně přírodních stanovišť, volně žijících živočichů a planě rostoucích rostlin). Do soustavy Natura 2000 spadají kategorie ptačí oblast a evropsky významná lokalita.

Výdaje na ochranu životního prostředí zahrnují investiční výdaje na pořízení dlouhodobého hmotného majetku a neinvestiční náklady, které se vztahují k aktivitám na ochranu životního prostředí. **Dlouhodobý hmotný majetek** (DHM) na ochranu životního prostředí představuje sumu výdajů, které vykazující jednotky vynaložily na pořízení DHM (koupí nebo vlastní činností), spolu s celkovou hodnotou DHM získaného formou bezúplatného nabytí, nebo převodu podle příslušných legislativních předpisů, nebo přeřazením z osobního užívání do podnikání. **Neinvestiční náklady** na ochranu životního prostředí zahrnují mzdové náklady, platby nájemného, energie a ostatní materiál a platby za služby, u kterých je hlavním účelem ochrana životního prostředí.

Ekonomické přínosy z aktivit na ochranu životního prostředí jsou tržby z prodeje služeb na ochranu životního prostředí, tržby z prodeje vedlejších produktů a úspory z využití vedlejších produktů vzniklých při činnostech spojených s ochranou životního prostředí.

Emisemi se rozumí znečišťující látky různého skupenství, které se uvolňují do ovzduší. Uvádějí se v kilogramech za hodinu nebo v tunách za rok. Množství uvedených znečišťujících látek vypouštěné do ovzduší je vykazováno v **Registru emisí a stacionárních zdrojů** (REZZO). V tabulkách jsou údaje členěny podle druhu zdrojů na REZZO 1–3 (stacionární zdroje znečišťování) a REZZO 4 (mobilní zdroje znečišťování, zejména silniční motorová vozidla, železniční kolejová vozidla, plavidla a letadla).

V roce 2022 byly údaje o emisích na území České republiky i podle krajů přepočteny vzhledem k aktualizaci modelu COPERT, což je mezinárodní metodika pro odhady emisí ze silniční dopravy. Odhad podílu jednotlivých typů spalovacích zařízení v domácnostech je prováděn na základě výsledků statistického šetření ENERGO, SLDB a statistiky prodeje kotlů, krbů a topidel. Pro odhad emisí na území krajů bylo do roku 2020 využito výsledků šetření ENERGO 2015 a SLDB 2011 a dřívějších. Pro odhad emisí v roce 2021 bylo využito výsledků šetření ENERGO 2021 a SLDB 2021. Emisní bilance zdrojů REZZO 1 zahrnuje od r. 2019 také emise vykázané tzv. přemístitelnými zdroji, jejichž provoz může být v průběhu

roku na několika místech v kraji, pro který má takové zařízení povolení provozu. Jedná se především o recyklační linky stavebních hmot. Více o použité metodice na www.chmi.cz. Nově publikované údaje nahrazují data zveřejněná v předchozích letech.

Odpadem je každá movitá věc, které se osoba zbavuje nebo má úmysl nebo povinnost se jí zbavit. V roce 2020 byl dokončen plánovaný proces modernizace metodiky, sběru a zpracování dat, který přináší oproti minulým vydáním změny v obsahu publikace i v podobě prezentovaných výsledků. Proto se publikované údaje obsahově i metodicky liší od dat v předchozích krajských ročenkách.

Produkce odpadů představuje objem vlastní produkce odpadů, včetně produkce sekundárního odpadu (odpad ze zpracování odpadu). Nezahrnuje objem odpadu převzatého ze skladu, dovoz odpadů ani odpad převzatý od jiného subjektu (s výjimkou odpadu od občanů).

Nebezpečný odpad je odpad vykazující jednu, nebo více nebezpečných vlastností uvedených v nařízení Komise (EU) č. 1357/2014 ze dne 18. prosince 2014, kterým se nahrazuje příloha III směrnice Evropského parlamentu a Rady 2008/98/ES o odpadech a o zrušení některých směrnic.

Komunální odpad zahrnuje
- směsný odpad a odděleně sbíraný odpad z domácností, včetně papíru a lepenky, sklo, kovy, plasty, biologický odpad, dřevo, textil, obaly, elektrický odpad a elektronická zařízení, použité baterie a akumulátory a objemný odpad
- směsný odpad a odděleně sbíraný odpad z ostatních zdrojů, pokud je povahou a složením podobný odpadu z domácnosti

Komunální odpad naopak nezahrnuje odpad z výroby, zemědělství, lesnictví, rybolovu, septiků a čistíren odpadních vod a čištění, včetně čistírenských kalů, vozidel s ukončenou životností nebo stavební a demoliční odpad.

Do komunálního odpadu patří
- odpad z domácností, obchodů, malých podniků, kancelářských budov a institucí (např. školy, nemocnice)
- odpad z podniků, pokud je druhem a složením podobný odpadu z domácnosti a nepochází z výroby
- odpad z vybraných komunálních služeb, tj. odpad z údržby parků a zahrad, odpad ze služeb čištění ulic (např. zametání ulic, odpad z čištění tržišť), pokud je s ním nakládáno jako s odpadem

Do krajů jsou všechny odpady členěny **podle sídla provozovny** (místní jednotky), nikoli podle sídla podniku.

Obor vodovodů a kanalizací zahrnuje vodohospodářské činnosti související se správou a provozem vodovodů a kanalizací, tj. zajišťování dostatečného množství kvalitní pitné vody a zajišťování odvádění odpadních vod a jejich čištění. **Vodovody a kanalizace pro veřejnou potřebu** zahrnují vodovody a kanalizace zřízené a provozované ve veřejném zájmu. **Voda vyrobená** zahrnuje vodu fakturovanou a vodu nefakturovanou. Součet údajů za vodu fakturovanou a nefakturovanou se může lišit od množství vody vyrobené o vodu převzatou od jiných organizací, popř. o vodu předanou jiným organizacím.

Od roku 2014 platí upřesněná definice splaškových vod a vody fakturované domácnostem v důsledku změny vyhlášky č. 428/2001 Sb., kterou se provádí zákon č. 274/2001 Sb., o vodovodech a kanalizacích.

Od roku 2013 jsou do **vypouštěných odpadních vod do kanalizace** kromě splaškových, průmyslových a ostatních vod zahrnuty také **zpoplatněné srážkové vody**.

Za **čistírnu odpadních vod** (ČOV) se považují objekty a zařízení sloužící k čištění odpadních vod s mechanickým, biologickým, příp. dalším stupněm čištění. Za ČOV se nepovažují zařízení pro hrubé předčištění odpadních vod (česla, lapače písku, lapače oleje apod.), septiky, žumpy a jednoduchá zařízení s mechanickou funkcí, která nejsou pravidelně sledována a obsluhována.

Kapacita ČOV je uvedena jako projektovaná kapacita čistíren v m^3/den. Vyšší kapacita než projektovaná se uvádí tehdy, když provedená intenzifikační opatření byla schválena vodoprávním úřadem.

4. OBYVATELSTVO

Údaje o počtu a složení obyvatel jsou získávány ze sčítání lidu, na něž navazují každoroční statistické bilance dat o narozeních, sňatcích, rozvodech, úmrtích a stěhování. Počínaje rokem 2021 počet a složení obyvatel vychází z výsledků sčítání lidu 2021, kdežto údaje za předchozí roky navazují na výsledky sčítání 2011. Údaje o počtu událostí vychází ze zpracování statistických hlášení o sňatcích, narozeních a úmrtích, poskytovaných matričními úřady, a ze zpracování dat přebíraných z jiných informačních systémů (administrativních zdrojů dat). Zdrojem dat o rozvodech je informační systém Ministerstva spravedlnosti, údaje o potratech a příčinách smrti poskytuje ČSÚ Ústav zdravotnických informací a statistiky ČR (ÚZIS ČR), data o stěhování přebírá ČSÚ z informačních systémů Ministerstva vnitra a Ředitelství služby cizinecké policie.

Veškeré údaje se týkají občanů České republiky a cizinců s trvalým pobytem v České republice, občanů třetích zemí s přechodným pobytem na území České republiky na základě dlouhodobého víza (nad 90 dnů) nebo povolení k dlouhodobému pobytu, občanů zemí EU, Norska, Švýcarska, Islandu, Lichtenštejnska a jejich rodinných příslušníků s hlášeným přechodným pobytem na území České republiky a cizinců s platným azylem v České republice. V roce 2022 jsou do obyvatelstva zahrnuty rovněž osoby s udělenou dočasnou ochranou v České republice, které požádaly o její prodloužení.

Údaje zahrnují i události (sňatky, narození a úmrtí) českých občanů s trvalým pobytem na území ČR, ke kterým došlo v cizině, a byly zaregistrovány v ČR v termínu, který umožňuje jejich zařazení do statistiky.

Územní členění dat v této kapitole odpovídá územní struktuře platné k 1. 1. příslušného roku.

Střední stav obyvatel vyjadřuje počet obyvatel daného území o půlnoci z 30. 6. na 1. 7. sledovaného roku, který vychází z bilance počtu obyvatel daného území od počátku roku do konce června. **Přirozený přírůstek/úbytek** obyvatel je rozdíl mezi počtem živě narozených dětí a počtem zemřelých osob. **Celkový přírůstek/úbytek** obyvatel je součtem přirozeného přírůstku/úbytku a přírůstku/úbytku stěhováním. **Stěhování** je změna trvalého bydliště, v případě cizinců i změna přechodného pobytu (viz výše), přes hranice uvedeného území.

Sňatky jsou započítány do příslušného území podle místa pobytu ženicha. **Průměrný věk** při sňatku a průměrný věk při prvním sňatku je vypočítán z rozložení absolutních počtů sňatků podle věku ženicha/nevěsty. **Rozvody** jsou územně tříděny podle posledního společného bydliště manželů. **Průměrný věk** při rozvodu je vypočítán z rozložení absolutních počtů rozvodů podle věku muže/ženy.

Narození jsou započítáváni do kraje (okresu) podle místa pobytu matky v době porodu. **Průměrný věk matky** při narození dítěte je vypočítán z rozložení absolutních počtů narozených podle věku matky. **Úhrnná plodnost** udává průměrný počet živě narozených dětí, které by se narodily jedné ženě za předpokladu, že by míry plodnosti podle věku, zaznamenané ve sledovaném kalendářním roce, zůstaly během jejího reprodukčního věku (15–49 let) neměnné.

Potraty jsou územně tříděny podle místa pobytu ženy v době potratu. **Úhrnná potratovost** je průměrný počet potratů, které by připadly na jednu ženu za předpokladu, že by míry potratovosti podle věku, zaznamenané ve sledovaném kalendářním roce, zůstaly během jejího reprodukčního věku (15–49 let) neměnné.

Mrtvorozenost je poměr počtu mrtvě narozených dětí k počtu všech narozených dětí (zde na 1 000 narozených). **Kojenecká úmrtnost** vyjadřuje poměr počtu dětí zemřelých před dosažením 1 roku věku k počtu živě narozených dětí ve stejném období (zde na 1 000 živě narozených). **Novorozenecká úmrtnost** vyjadřuje poměr počtu dětí zemřelých před dosažením věku 28 dnů k počtu živě narozených dětí ve stejném období (zde na 1 000 živě narozených).

Údaje o **zemřelých podle příčin smrti** jsou kódovány podle Mezinárodní statistické klasifikace nemocí a přidružených zdravotních problémů ve znění 10. decenální revize (MKN-10) a následných aktualizací, vydávaných Světovou zdravotnickou organizací (WHO).

Index stáří je poměr počtu osob ve věku 65 a více let k počtu dětí ve věku 0 až 14 let (obvykle na 100 dětí). **Naděje dožití** udává průměrný počet let, který má naději ještě prožít osoba právě x-letá při zachování řádu úmrtnosti daného roku (období). Jedná se o výsledný ukazatel úmrtnostních tabulek, který odráží úmrtnostní poměry daného roku (období). S ohledem na vyloučení nahodilých výkyvů jsou úmrtnostní tabulky pro kraje zpracovány za dvouletá období a pro okresy za pětiletá období. Naděje dožití uvedená v tab. **4**-1. pro daný rok odpovídá naději dožití za období končící daným rokem (např. ve sloupci 2022 je uvedena naděje dožití v kraji v období 2021–2022).

Cizincem se rozumí fyzická osoba, která není státním občanem České republiky.

V tabulkách **4**-11. a **4**-12. jsou do celkového počtu cizinců řazeni cizinci s trvalým pobytem, občané EU/EHP a Švýcarska a jejich rodinní příslušníci s pobytem přechodným, občané tzv. třetích zemí s dlouhodobým pobytem, příp. s dlouhodobými vízy. Údaje pocházejí z evidence Ředitelství služby cizinecké policie.

5. MAKROEKONOMICKÉ UKAZATELE

Regionální účty, nejvýznamnější zdroj regionálních makroekonomických ukazatelů, jsou regionální obdobou národních účtů. Vycházejí z ročních národních účtů sestavených pro Českou republiku, metodicky odpovídají Evropskému systému účtů **(ESA 2010)** a důsledně dodržují pravidla a doporučení platná pro členské země Evropské unie, tzn., že jsou s nimi srovnatelné – harmonizované.

V souladu s metodikou ESA 2010 jsou ukazatele zjišťovány **pracovištní metodou**, to znamená, že ukazatele za podniky jsou alokovány do regionů podle skutečného místa působení jednotky. Hrubá přidaná hodnota za multiregionální organizace je alokována na základě objemu mzdových prostředků vyplacených zaměstnancům v jednotlivých krajích. Ukazatele účtů domácností se vztahují k místu **bydliště domácností**.

Hrubý domácí produkt (HDP) je klíčovým ukazatelem vývoje ekonomiky. Představuje souhrn přidaných hodnot jednotlivých institucionálních sektorů nebo jednotlivých odvětví v činnostech považovaných dle ESA za produktivní (tj. včetně služeb tržní i netržní povahy) a čistých daní na produkty (je tedy vyjádřen v kupních cenách). Z hlediska užití je HDP roven souhrnu konečné spotřeby (domácností, vlády a neziskových organizací sloužících domácnostem), tvorby hrubého kapitálu (fixního kapitálu a salda zásob a čistého pořízení cenností) a salda zahraničního obchodu.

Hrubá přidaná hodnota (HPH) představuje souhrn přidaných hodnot jednotlivých odvětví (tj. HDP bez čistých daní na produkty, jež nelze rozdělit mezi jednotlivá odvětví). Odvětvová struktura je uspořádána podle klasifikace CZ-NACE, která je obsahově shodná s evropskou klasifikací NACE Rev. 2.

Tvorba hrubého fixního kapitálu (THFK) obsahuje hodnotu pořízení hmotného i nehmotného investičního majetku (koupeného, bezúplatně převzatého nebo vyrobeného ve vlastní režii), sníženou o hodnotu jeho prodeje a hodnotu majetku předaného bezúplatně. Patří sem i pořízení formou finančního leasingu. Cílem pořízení je vždy využívat tento investiční majetek při produktivní činnosti, včetně bydlení v obydlí jeho vlastníka. Fixním kapitálem jsou pouze aktiva používaná ve výrobě po dobu delší než jeden rok. Patří sem rovněž např. předměty pro vojenské účely, výdaje na výzkum a vývoj apod.

Čistý disponibilní důchod domácností (ČDDD) představuje částku, kterou mohou domácnosti věnovat na konečnou spotřebu, na úspory ve formě finančních aktiv a na akumulaci hmotných a nehmotných aktiv. Disponibilní důchod je výsledkem tvorby a rozdělení důchodů a je bilanční položkou účtu druhotného rozdělení důchodů.

Pro potřeby mezinárodního srovnání jsou vybrané **ukazatele přepočteny** do měnové jednotky euro a do standardu kupní síly PPS (*Purchasing Power Standard*), a to dle koeficientů vydávaných Evropským statistickým úřadem (Eurostat).

Regionální makroekonomické ukazatele jsou revidovány v souladu s revizemi ročních národních účtů. Aktuální údaje zahrnují výsledky mimořádné revize ročních národních účtů v roce 2020, která se týkala celé časové řady. Údaje za rok 2022 zatím vycházejí z notifikační verze ročních národních účtů.

6. MÍSTNÍ ROZPOČTY

Kapitola obsahuje vybrané údaje o příjmech a výdajích krajů, obcí a dobrovolných svazků obcí. Data jsou přebírána z Ministerstva financí, které potřebné údaje zpracovává z účetních a finančních výkazů jednotlivých územních celků.

Příjmy a výdaje jsou uváděny po **konsolidaci**, tj. po úpravě, odstraňující duplicity a položky, které nejsou přímou součástí hospodaření.

7. CENY

Ceny zemědělských výrobků se sledují v síti vybraných zemědělských výrobců. Jsou to převážně nominální ceny vybraných zemědělských výrobků podle hlavních (specifikovaných) jakostí. Průměrné měsíční ceny sledovaných výrobků se vypočítávají prostým aritmetickým průměrem z vykázaných cen jednotlivých výrobců.

Údaje o **cenách bytů a rodinných domů** jsou čerpány z katastru nemovitostí, který spravuje Český úřad zeměměřický a katastrální (ČÚZK), a doplněny souvisejícími údaji z Registru sčítacích obvodů a budov ČSÚ a z Registru územní identifikace, adres a nemovitostí ČÚZK. Zdrojem dat jsou údaje ČÚZK o jednotlivých řízeních o koupi nemovitosti, při nichž byl zapsán cenový údaj. Soubor tabulek byl vybrán dle možností nového zdroje s co největší podobností detailního členění. Průměrné ceny bytů a rodinných domů jsou v každé sledované kategorii vypočteny jako jednoduchý nevážený průměr jednotkových cen. V územním detailu může být průměrná jednotková cena zatížena neznámými specifickými charakteristikami (např. větší podíl převodů nemovitostí s netržní cenou). Podrobněji je metodika popsána v publikaci ČSÚ Ceny nemovitostí – 2019–2022, která vychází 29. 12. 2023. Vzhledem k rozdílným zdrojům a metodikám nelze srovnávat údaje z jednotlivých roků, publikované v ročenkách vydaných do roku 2021.

8. ŽIVOTNÍ PODMÍNKY

Na základě členství v Evropské unii provedl Český statistický úřad další ročník výběrového šetření EU-SILC o příjmech a životních podmínkách domácností pod názvem „**Životní podmínky 2022**“. Cílem tohoto šetření je dlouhodobě získávat srovnatelná data o sociální situaci domácností, která jsou díky jednotné metodice porovnatelná i s dalšími zeměmi EU.

Šetření je realizováno jako čtyřletý rotační panel, každoročně se obmění zhruba čtvrtina domácností. Výsledky šetření jsou vzhledem k velikosti výběrového souboru reprezentativní jen do úrovně krajů. **Při interpretaci a analýze výsledků šetření je třeba mít neustále na paměti, že jsou zatíženy určitou statistickou chybou** (výběrovou i nevýběrovou). Více informací (např. tabulky s odhadem 95% intervalu spolehlivosti, ze kterých je patrný interval, ve kterém s 95% pravděpodobností leží skutečná hodnota odhadované charakteristiky), lze najít spolu s podrobnou metodikou v publikaci Příjmy a životní podmínky domácností v roce 2022 na internetových stránkách www.czso.cz v sekci Statistiky pod odkazem Příjmy, výdaje a životní podmínky domácností.

Do šetření byly zahrnuty všechny osoby, které v době šetření měly ve vybraném bytě obvyklé bydliště, a to včetně osob dočasně nepřítomných. Toto se vztahovalo i na cizí státní příslušníky a podnájemníky. **Hospodařící domácnost** tvoří jedinec nebo skupina osob, které spolu trvale žijí a společně hradí náklady na své potřeby. Údaje za hospodařící domácnosti se zpravidla přepočítávají na průměry za osobu nebo spotřební jednotku. Přepočet na spotřební jednotky přitom bere v úvahu velikost a demografické složení domácnosti. Výpočet těchto jednotek je konstruován tak, aby odrážel úspory z počtu ve vícečlenných domácnostech – tj. úspory na nákladech na předměty a služby, které slouží většímu počtu členů domácnosti (domácí spotřebiče, elektřina apod.). Standardní stupnice OECD přiřazuje první dospělé osobě v domácnosti váhu 1,0, dalším osobám starším 13 let váhu 0,7 a dětem do 13 let včetně váhu 0,5. V modifikované EU škále jsou více zohledněny úspory z počtu, váhy pro výše uvedené skupiny osob jsou 1,0 – 0,5 – 0,3.

Příjmy osob a domácností jsou zjišťovány vždy za kalendářní rok předcházející šetření. **Hrubé peněžní příjmy** zahrnují veškeré pracovní příjmy (ze závislé činnosti i z podnikání), sociální příjmy a všechny další druhy pravidelných i jednorázových příjmů přiznaných pro domácnosti i jejich jednotlivé členy. **Čistý peněžní příjem** domácnosti byl získán po odečtení příslušných částek na zdravotní a sociální pojištění a daň z příjmů. Do celkového čistého příjmu domácnosti byly započteny naturální příjmy, které tvoří spotřeba produkce z vlastního hospodářství nebo podniku a naturální požitky zaměstnanců (např. příspěvky na stravování).

Hranice pro **kvintilové rozdělení domácností** podle čistého peněžního příjmu na osobu byly vypočteny z úhrnu za všechny domácnosti ČR. Do takto vymezených pěti příjmových skupin byly zařazeny odpovídající domácnosti a jejich členové za jednotlivé kraje.

9. TRH PRÁCE

Zdrojem informací o trhu práce (tab. **9**-1. až **9**-7. a **9**-101., **9**-102.) zjišťovaných šetřením v domácnostech respondentů je **Výběrové šetření pracovních sil** (VŠPS). Metodika ukazatelů zjišťovaných VŠPS koresponduje s definicemi a doporučeními Mezinárodní organizace práce (ILO), takže data mohou sloužit jako základ pro přímou mezinárodní srovnatelnost charakteristik trhu práce v různých zemích. Zároveň je respektována prováděcí metodika Eurostatu, která poskytuje výklad náplně konkrétních charakteristik trhu práce.

Výběrový soubor zahrnoval v každém čtvrtletí roku 2022 průměrně 23 tis. **náhodně vybraných bytů** na území celé České republiky (přes 0,6 % všech trvale obydlených bytů). Šetření podléhají všechny osoby obvykle bydlící ve vybraném bytě bez ohledu na druh jejich pobytu. Soubor vybraných bytů je v průběhu šetření obměňován. Každé čtvrtletí je do výběru zařazeno 20 % nově vybraných bytů, které jsou po pěti čtvrtletích z panelu vyřazeny.

Pro šetřené charakteristiky každého respondenta je rozhodujícím kritériem jeho skutečná aktivita na trhu práce v referenčním týdnu. Jestliže respondent uvedl, že v tomto týdnu odpracoval alespoň 1 hodinu za mzdu, plat nebo jinou odměnu, je striktně podle metodiky ILO klasifikován jako osoba v zaměstnání. Do **počtu zaměstnaných** jsou zahrnuty všechny osoby patnáctileté a starší, které během referenčního týdne příslušely mezi zaměstnance vč. členů produkčních družstev, pracující na vlastní účet, zaměstnavatele či neplacené pomáhající rodinné příslušníky. Osoby, které uvedly, že v referenčním týdnu byly v práci dočasně nepřítomné, jsou považovány za zaměstnané, pokud jejich nepřítomnost z ostatních (osobních, rodinných aj.) důvodů byla kratší než 3 měsíce. Mezi zaměstnané jsou zařazovány osoby zaměstnané jako profesionální příslušníci armády a osoby na mateřské dovolené, které před nástupem na mateřskou dovolenou pracovaly.

Ve všech tabulkách jsou v jednotlivých letech uváděny průměrné roční údaje.

Spolehlivost údajů zjištěných výběrovým šetřením klesá se snižující se velikostí vzorku. Roční průměry menší než 3 000 osob se považují za údaje s nízkou spolehlivostí a roční údaje menší než 500 osob nejsou publikovány vůbec, jejich relativní směrodatná odchylka je vyšší než 50 % (místo nich je v tabulkách tečka). Pro všechny údaje získané z výběrového šetření lze konstruovat 95% interval spolehlivosti, tedy interval, v němž s 95% pravděpodobností leží skutečná hodnota odhadovaného ukazatele. Velikost intervalu je ovlivněna jak četností zjišťované charakteristiky v rámci jednotlivých krajů, tak i velikostí výběrového souboru v rámci kraje.

Zdrojem údajů o **počtu zaměstnanců** (ve fyzických osobách) **a průměrných hrubých měsíčních mzdách v letech 2019 až 2021** (tab. **9**-8., **9**-9., **9**-103. a **9**-104.) jsou výsledky zpracování **ročních statistických výkazů**. Zahrnují všechny ekonomické subjekty, a to bez ohledu na počet zaměstnanců. Územní třídění dat do krajů je získáváno přímo od vykazujících jednotek a je provedeno podle místa skutečného pracoviště zaměstnanců, tzv. **pracovištní metodou**. Detailnější územní třídění, např. do okresů, však není možné. Odvětvové členění dat je **zpracováno podle Klasifikace ekonomických činností** (CZ-NACE), do odvětví jsou data tříděna podle převažující činnosti celého subjektu.

Informace o **počtech zaměstnanců a průměrných mzdách v roce 2022** (tab. **9**-105.) jsou čerpány z výsledků zpracování **čtvrtletních statistických výkazů** a jsou publikovány **podle místa pracoviště**. Údaje jsou uváděny za všechny podniky, a to ve fyzických osobách i v přepočtu na **zaměstnance plně zaměstnané**, který zohledňuje délku pracovního úvazku. Údaje jsou předběžné.

Údaje o počtu zaměstnanců a průměrných hrubých měsíčních mzdách nezahrnují osoby vykonávající veřejné funkce (např. poslance, senátory, uvolněné členy zastupitelstev všech stupňů), soudce, ženy na mateřské dovolené, osoby na rodičovské dovolené (nepracují-li současně v pracovním poměru), učně, osoby pracující pro firmu na základě dohod o pracích konaných mimo pracovní poměr.

Údaje o **mzdách podle pohlaví a klasifikace zaměstnání** (tab. **9**-10., **9**-106. a **9**-107.) byly zjištěny ze **strukturální statistiky mezd**, která v současnosti vzniká jako sloučení výsledných databází výběrového šetření Informační systém o průměrném výdělku MPSV (ISPV), které pokrývá mzdovou sféru, a administrativního zdroje Informační systém o platu a služebním příjmu (ISP) Ministerstva financí, který plošně pokrývá platovou sféru.

Od roku 2011 výsledky výběrově pokrývají celou zaměstnaneckou populaci v ČR, neboť jsou nově zahrnuti dříve nesledovaní zaměstnanci z podniků s méně než 10 zaměstnanci a také zaměstnanci neziskových institucí a podnikatelů-fyzických osob.

Členění podle zaměstnání je zpracováno **podle mezinárodní standardní Klasifikace zaměstnání CZ-ISCO**, která byla zavedena s účinností od 1. 1. 2011.

Průměrná mzda vypočtená z dat strukturální mzdové statistiky však není a nemůže být shodná s průměrnou mzdou zjišťovanou z podnikového výkaznictví ČSÚ (tab. 9-8. a 9-9. nebo v tab. 9-103. až 9-105.), kde je celkový objem mzdových prostředků poměřován evidenčním počtem zaměstnanců podniku, v němž jsou však zahrnuti i zaměstnanci nemocní nebo s neplacenou nepřítomností kratší než 4 týdny. Další rozdíly mezi mzdovou úrovní ve srovnání s jinými statistickými zdroji mohou plynout (kromě vlivu neplacených absencí a odlišného základního souboru šetření) z faktu, že do výsledků strukturální statistiky se nezahrnují zaměstnanci s týdenním úvazkem kratším než 30 hodin.

Medián mezd představuje hodnotu mzdy zaměstnance uprostřed mzdového rozdělení. To znamená, že polovina mezd je nižší a druhá polovina je vyšší než medián.

Údaje o počtu **uchazečů o zaměstnání v evidenci úřadu práce**, jejich struktuře a počtu pracovních míst v evidenci úřadu práce jsou převzaty z informačního systému Ministerstva práce a sociálních věcí.

Uchazeči o zaměstnání v evidenci úřadu práce jsou fyzické osoby, které osobně požádají o zprostředkování vhodného zaměstnání krajskou pobočku úřadu práce, v jejímž obvodu mají bydliště, a při splnění zákonem stanovených podmínek jsou krajskou pobočkou úřadu práce zařazeny do evidence uchazečů o zaměstnání.

Dosažitelní uchazeči o zaměstnání v evidenci úřadu práce jsou evidovaní uchazeči (vč. občanů EU a EHP), kteří mohou bezprostředně nastoupit do zaměstnání při nabídce vhodného pracovního místa a nemají žádnou objektivní překážku pro přijetí do zaměstnání.

Částečně nezaměstnaní jsou evidovaní uchazeči o zaměstnání, mající tzv. přivýdělek (činnost na základě pracovního nebo služebního poměru nebo na základě dohod o pracích konaných mimo pracovní poměr, pokud měsíční výdělek nebo odměna připadající na jeden měsíc nepřesáhne polovinu minimální mzdy).

Podíl nezaměstnaných osob vyjadřuje podíl dosažitelných uchazečů o zaměstnání v evidenci úřadu práce ve věku 15–64 let ze všech obyvatel ve stejném věku.

Od 1. 1. 2012 platí novela zákona č. 435/2004 Sb., o zaměstnanosti, která v § 35 ruší dosavadní povinnost zaměstnavatelů nahlašovat **volná pracovní místa**. Zaměstnavatel **může** oznámit krajské pobočce Úřadu práce volná pracovní místa a jejich charakteristiku (§ 37). Pracovními místy v evidenci úřadu práce se rozumí nově vytvořená nebo uvolněná pracovní místa, na která zaměstnavatel zamýšlí získat zaměstnance nebo je hodlá obsadit dočasně přidělenými zaměstnanci **agentury práce** (§ 35).

Údaje o **zaměstnaných cizincích** vycházejí ze dvou oddělených evidencí:

- **Ministerstva práce a sociálních věcí**, resp. **Správy služeb zaměstnanosti**, která shromažďuje údaje vycházející z evidencí úřadů práce:
  - počet platných povolení k zaměstnání cizinců ze třetích zemí (tj. občanů zemí mimo EU)
  - počet informací o nástupu občanů EU/EHP a Švýcarska k výkonu práce (tito občané a jejich rodinní příslušníci nepotřebují povolení k zaměstnání, ale jejich zaměstnavatel je povinen nejpozději v den jejich nástupu k výkonu práce písemně informovat příslušný úřad práce)
  - počet vydaných zaměstnaneckých karet (vydávají se pouze občanům zemí mimo EU; mají charakter povolení k pobytu i k výkonu zaměstnání)
  - počet vydaných modrých karet (povolení k pobytu a zaměstnání vysoce kvalifikovaných cizinců ze zemí mimo EU na území ČR)
- počet informací o nástupu k výkonu práce cizinců z třetích zemí, kteří nepotřebují pro vstup na trh práce v ČR povolení k zaměstnání, ale mají informační povinnost (kategorie těchto cizinců jsou taxativně vymezeny v zákoně o zaměstnanosti; jde mj. o cizince s trvalým pobytem nebo cizince, jimž byl udělen azyl nebo doplňková ochrana)
- **Ministerstva průmyslu a obchodu**, které shromažďuje data o cizincích s platným živnostenským oprávněním (mohou na území ČR podnikat, pokud splní podmínky dané zákonem č. 455/1991 Sb., o živnostenském podnikání).

Údaje o počtu bydlících a zaměstnaných cizinců nelze přímo srovnávat. V některých případech (v některých státních občanstvích) může být počet zaměstnaných cizinců vyšší než počet cizinců bydlících, tj. evidovaných cizineckou policií. Jde zejména o počty cizinců-občanů EU, kteří se nepřihlásí k přechodnému pobytu v ČR (zákon sice definuje povinnost těchto občanů se k pobytu přihlašovat, ale nestanoví žádné sankce, pokud tak cizinec-občan EU neučiní), ale jsou evidováni úřady práce jako zaměstnanci.

10. EKONOMICKÉ SUBJEKTY

Údaje v této kapitole jsou sestaveny z dat vedených v **Registru ekonomických subjektů** (dále jen RES). RES je veřejným seznamem, který vytváří a spravuje ČSÚ na základě zákona č. 89/1995 Sb., o státní statistické službě ve znění pozdějších předpisů. Registr se využívá především pro přípravu a realizaci statistických zjišťování. Je průběžně aktualizován daty ze statistických zjišťování a údaji z obchodního rejstříku, živnostenských úřadů a z dalších administrativních zdrojů. Po spuštění základních registrů veřejné správy od 1. 7. 2012 se hlavním zdrojem pro jeho aktualizaci stal **Registr osob** (ROS).

V RES jsou evidovány **právnické osoby** včetně organizačních složek státu a **fyzické osoby**, které mají postavení podnikatele. **Fyzické osoby** zahrnují soukromé podnikatele podnikající dle živnostenského zákona, zemědělské podnikatele – fyzické osoby, fyzické osoby provozující jinou podnikatelskou činnost podle zvláštních předpisů a od roku 2014 zahraniční fyzické osoby a odštěpné závody zahraničních fyzických osob. V tabulkách jsou do zahraničních fyzických osob započteny rovněž odštěpné závody zahraničních fyzických osob. **Obchodní společnosti** zahrnují veřejné obchodní společnosti, společnosti s ručením omezeným, komanditní společnosti, akciové společnosti a od roku 2010 i evropské společnosti a evropská hospodářská zájmová sdružení. **Družstva** zahrnují i evropské družstevní společnosti. Do **nadací a nadačních fondů** jsou započteny rovněž organizační složky zahraničních nadačních fondů a organizační složky zahraničních nadací. Spolky a pobočné spolky zahrnují i zahraniční pobočné spolky.

V souvislosti s novelou živnostenského zákona, podle níž se činnost samostatných likvidátorů pojistných událostí stala novou vázanou živností, došlo začátkem roku 2019 k ukončení činnosti pojišťovacích zprostředkovatelů vedených dle zákona č. 38/2004 Sb. pod právní formou fyzická osoba podnikající dle jiných zákonů než živnostenského a zákona o zemědělství. Ti, kteří hodlali v činnosti pokračovat a ohlásili vázanou živnost, byli zahrnuti mezi fyzické osoby podnikající dle živnostenského zákona.

Do **území** jsou ekonomické subjekty zařazeny dle svého sídla, nikoliv podle místa vykonávané činnosti. Členění RES podle **převažující činnosti** odpovídá sekcím **Klasifikace ekonomických činností** (CZ-NACE). Zařazení subjektů do **institucionálních sektorů** vychází z **Klasifikace institucionálních sektorů a subsektorů** (dle ESA 2010). Jednotlivé sektory (subsektory) zahrnují subjekty, které mají podobné základní činnosti, funkce a ekonomické chování a patří ke stejnému typu výrobce. Sektor **domácností** zahrnuje jednotlivce nebo skupiny jednotlivců jako konečné spotřebitele a drobné podnikatele produkující tržní výrobky a služby (řemeslníky, zemědělské podnikatele – fyzické osoby, soukromé lékaře, advokáty, daňové poradce apod.), společenství vlastníků jednotek a od roku 2014 i zahraniční fyzické osoby (dříve zahrnuty mezi soukromé podniky pod zahraniční kontrolou).

Za **subjekt se zjištěnou aktivitou** je považován ten, který je plátcem daně z příjmů, daně z přidané hodnoty nebo platí pojistné na sociální zabezpečení za zaměstnance či jako osoba samostatně výdělečně činná.

11. ZEMĚDĚLSTVÍ

Do odvětví zemědělství jsou zařazeny podnikatelské subjekty zemědělské prvovýroby, jejichž činností je rostlinná a živočišná výroba a služby pro zemědělství (oddíl 01 Klasifikace ekonomických činností CZ-NACE; s výjimkou údajů za myslivost, skupina 01.7 CZ-NACE, které jsou vzhledem k užší návaznosti na lesní hospodářství uvedeny pod statistikou Lesnictví).

Základní evidenční jednotkou zemědělské statistiky je zpravidla subjekt, který je součástí statistického **Zemědělského registru**, splňující alespoň jednu z **prahových hodnot** (např. výměra 1 ha obhospodařované zemědělské půdy nebo chov od 1 ks skotu atd.). Údaje jsou zjišťovány převážně výběrovým způsobem a zjištěné **výsledky jsou dopočítávány na celý zemědělský sektor** (nezahrnují domácnosti mimo zemědělský sektor).

Produkce zemědělského odvětví regionu představuje sumu zemědělských výrobků a zemědělských služeb vyprodukovaných zemědělskými subjekty regionu a vedlejší neoddělitelné činnosti. Základním metodologickým nástrojem pro její měření je tzv. regionální zemědělský účet.

Obhospodařovaná zemědělská půda je pravidelně obhospodařovaná půda využívaná pro pěstování zemědělských plodin. Zahrnuje ornou půdu včetně úhoru, chmelnice, vinice, zahrady, ovocné sady, trvalé travní porosty a ostatní trvalé kultury. Úhor je orná půda ležící ladem, která není v průběhu sledovaného roku využita k produkci zemědělských plodin.

Osevní plochy zahrnují plochy zemědělské půdy oseté nebo osázené na jaře daného roku, plochy ozimů oseté na podzim předchozího roku a plochy víceletých plodin pěstovaných na orné půdě oseté v předešlých letech. Jsou (stejně jako výměra obhospodařované zemědělské půdy) zjišťované šetřením k 31. květnu.

Sklizeň představuje celkovou produkci zemědělských plodin ve standardní vlhkosti a čistotě. Sklizeň pícnin je od roku 2017 uvedena ve stanovené vlhkosti, která je u jetele červeného 15 %, vojtěšky 15 % a kukuřice na zeleno a siláž 65 %. Celková sklizeň pícnin na orné půdě je uvedena ve vlhkosti 15 %. **Hektarový výnos** je podíl sklizně a sklizňové plochy. **Sklizňová plocha** se s výjimkou kukuřice na zrno, kukuřice na zeleno a siláž, trvalých travních porostů a od roku 2018 zeleniny rovná osevní ploše. Počet stromů a keřů zahrnuje ovocné stromy a keře všech věkových kategorií určené pro produkci ovoce.

Počty **hospodářských zvířat** jsou publikovány podle stavu k 1. dubnu. **Krávy** a **prasnice** jsou plemenice alespoň jednou otelené, resp. oprasené. Do **drůbeže** se započítávají slepice a kohouti, husy a houseři, kachny a kačeři, krůty a krocani (včetně mláďat).

Výroba jatečných zvířat (skot, prasata) a **jatečné drůbeže** je množství hospodářských zvířat (v živé hmotnosti), která byla uvedena na trh za účelem porážky. Zahrnuje také zvířata, která byla poražena na vlastních jatkách nebo na cizích jatkách ve mzdě, příp. poražena mimo jatka. **Výroba mléka** je množství mléka nadojeného a vysátého sajícími telaty dojených krav; nezahrnuje mléko vysáté telaty masných krav. **Snáška konzumních vajec** se zjišťuje za nosnice, což jsou slepice, které dosáhly snáškové zralosti a jsou chovány pro produkci vajec nezamýšlených k vylíhnutí.

Výroba masa (bez drůbežího) představuje jatečnou hmotnost zvířat (bez ohledu na to, zda jsou tuzemského původu nebo byla dovezena ze zahraničí) poražených na registrovaných jatkách. Zahrnuje maso (i z nutných porážek), které bylo uznáno za vhodné pro lidskou spotřebu. **Jatečná hmotnost** je hmotnost jatečně upravených těl dle definice stanovené v nařízeních Rady EU. Telecí maso je maso skotu poraženého ve věku do osmi měsíců, jehněčí maso je maso ovcí poražených ve věku do jednoho roku. **Živá hmotnost** je hmotnost jatečných zvířat před porážkou. Do průměrné živé hmotnosti jatečných prasat nejsou zahrnuty prasnice a kanci.

Spotřeba hnojiv je uvedena za jednotky ve výběrovém souboru (bez dopočtu na celý zemědělský sektor, tedy mimo drobné zemědělce) na 1 ha jimi vykázané obhospodařované zemědělské půdy. Hospodářský rok je období od 1. července předchozího roku do 30. června běžného roku.

12. LESNICTVÍ

Do **lesnictví** se zařazují subjekty, jejichž činnost spočívá v zalesňování a obnově lesa, pěstování lesa, těžbě dřeva a ostatní lesnické činnosti. Roční výkaz ČSÚ předkládají ekonomické subjekty s převažující činností lesnictví a těžba dřeva (oddíl 02 Klasifikace ekonomických činnosti CZ-NACE) s počtem zaměstnanců 20 a více osob a dále ekonomické subjekty hospodařící na lesních pozemcích s rozlohou 200 a více ha.

Zalesňováním se rozumí zalesnění a obnova lesa provedená uměle – síjí a sadbou (tj. výsev a výsadba lesa bez plochy přirozené obnovy lesa). Patří sem kromě ploch poprvé i opakovaně zalesněných také obnova pod porostem a vylepšování lesních kultur a doplňování náletů, přepočtené na plochu plného zalesnění. Do **těžby dřeva** se započítává vytěžené dřevo

(bez kůry) – hmota hroubí a část nehroubí (nezahrnují se těžební zbytky) bez ohledu na to, ze kterých pěstebních nebo těžebních zásahů byla získána, vč. těžby nahodilé a těžby v tzv. samovýrobě. **Nahodilá těžba** zahrnuje údaje za nahodilé těžby a kalamity všeho druhu. Do celkového rozsahu se zahrnují též souše, polomy, vývraty, veškerá lapáková hmota položená za účelem zachycení kůrovců a jedinci, ve kterých zimuje škodlivý hmyz (kůrovci apod.). Započítává se zpracovaná hmota v daném roce.

Prořezávky jsou výchovné zásahy v mladých porostech, jejichž účelem je zejména snížení hustoty porostu a úprava zdravotního i jakostního stavu porostu. **Probírky** jsou výchovné zásahy v předmýtních porostech, které slouží k usměrnění vlastností porostu po stránce produkční, zajištění odolnosti a stability porostu. Probírka se uskutečňuje odstraněním porostní složky hospodářsky nevhodné a nežádoucí ve prospěch porostní složky nadějné.

Kapitola rovněž obsahuje údaje o **mysliveckém hospodaření** – jarní kmenové stavy zvěře a lov zvěře. Publikována jsou data za zpravodajské jednotky spadající pod rezortní statistické zjišťování Ministerstva zemědělství a Ministerstva životního prostředí, včetně dat za honitby uznané na pozemcích určených pro obranu státu.

13. PRŮMYSL

Údaje jsou publikovány za podnikatelské subjekty s převažující průmyslovou činností (sekce CZ-NACE B, C, D = Těžba a dobývání, Zpracovatelský průmysl a Výroba a rozvod elektřiny, plynu, tepla a klimatizovaného vzduchu) **se 100 a více zaměstnanci** a zjišťovány podnikovou metodou, tedy za podniky **se sídlem na příslušném území**, včetně jejich závodů a provozoven v jiných krajích. V kategorii subjektů se 100 a více zaměstnanci je zjišťování úplné.

Tržby z prodeje výrobků a služeb průmyslové povahy jsou uvedeny v běžných základních cenách, které fakturuje výrobce kupujícímu. Zařazeny jsou pouze tržby za výrobky a služby z CZ-CPA 05 až 39, jedná se tedy o tržby očištěné od neprůmyslových činností podniku. Mezi služby průmyslové povahy patří rovněž obchod, přenos, distribuce a rozvod energií. Tržbou za tuto službu je rozdíl mezi hodnotou nakoupené a prodané (předané) energie. Tržby (příjmy) zahrnují prodej vlastní hmotné a nehmotné produkce, oceněné v běžných cenách. Součástí těchto tržeb není DPH, spotřební daň ani clo.

Průměrný evidenční počet zaměstnanců (ve fyzických osobách) zahrnuje všechny stálé, sezónní a dočasné zaměstnance, kteří jsou v pracovním poměru k zaměstnavateli a za svou práci dostávají od zaměstnavatele mzdu. Počítá se jako součet počtu fyzických osob v jednotlivých dnech sledovaného měsíce (včetně dnů pracovního klidu a pracovního volna), který se dělí počtem všech kalendářních dnů měsíce.

Průměrná hrubá měsíční mzda jednoho zaměstnance vyjadřuje všechny pracovní příjmy (základní mzdy, osobní příplatky a ohodnocení, prémie a odměny, podíly na výsledcích hospodaření a náhrady mzdy), které byly zúčtovány zaměstnancům v evidenčním počtu podle příslušných platových a mzdových předpisů. Nezahrnují se náhrady mzdy nebo platu za dobu trvání dočasné pracovní neschopnosti nebo karantény placené zaměstnavatelem.

Srovnání dat v meziročním vývoji může být ovlivněno skutečností, že se jedná o soubory subjektů, které splňují stanovená kritéria (převažující činnost, sídlo v kraji, hranice počtu zaměstnanců) vždy v příslušném roce. Nejsou prováděny přepočty na srovnatelnou organizační strukturu.

14. ENERGETIKA

Informace z oblasti energetiky o provozu elektrizační a plynárenské soustavy pravidelně zveřejňuje **Energetický regulační úřad** (www.eru.cz). Základní údaje jsou publikovány v Roční zprávě o provozu elektrizační soustavy ČR a v Roční zprávě o provozu plynárenské soustavy ČR, které Energetický regulační úřad vydává na základě §17, odst. 7, písm. m) **zákona č. 458/2000 Sb., o podmínkách podnikání a o výkonu státní správy v energetických odvětvích a o změně některých zákonů** (energetický zákon) v platném znění. Data o elektroenergetice jsou získávána přímo od výrobců elektřiny, provozovatelů distribučních soustav a přenosové soustavy a operátora trhu, data o obnovitelných zdrojích od OTE, a.s. Údaje o plynu zpracovává Energetický regulační úřad od výrobců plynu, provozovatelů distribučních soustav, přepravní soustavy a zásobníků plynu. Veškerá data vycházejí z podkladů od licencovaných subjektů.

Instalovaný výkon elektrárenských soustrojí je součtem jmenovitých výkonů jednotlivých energetických soustrojí (bloků) k poslednímu dni sledovaného období. Jedná se o nejvyšší teoretický činný výkon soustrojí.

Výroba elektřiny brutto představuje celkovou výrobu elektřiny na svorkách generátorů. Výroba elektřiny netto je vyjádřena rozdílem mezi celkovou výrobou elektřiny brutto a vlastní spotřebou na výrobu elektřiny včetně ztrát.

Výroba elektřiny brutto z obnovitelných zdrojů zahrnuje výrobu elektřiny z vodních elektráren, větrných a fotovoltaických elektráren, z bioplynu (včetně kalových a skládkových plynů), z biomasy a z biologicky rozložitelného komunálního odpadu.

Spotřebu elektrické energie zveřejňuje Energetický regulační úřad od roku 2014 v hodnotě netto, která představuje spotřebu elektřiny v odběrných místech provozovatelů regionálních distribučních soustav a spotřebu subjektů přímo napojených na danou výrobnu. V předchozích letech zveřejňoval spotřebu elektřiny pouze v hodnotě brutto (součet spotřeby elektřiny netto, vlastní spotřeby na výrobu elektřiny, spotřeby na přečerpávání v přečerpávacích vodních elektrárnách a ztrát v sítích).

Spotřeba zemního plynu v členění podle krajů představuje objem plynu dodaného koncovým zákazníkům. Nezahrnuje vlastní spotřebu zemního plynu při distribuci, ztráty, změnu akumulace v distribučních soustavách, vlastní spotřebu výrobců plynu při jeho těžbě a plyn určený pro pohon kompresních stanic v přepravní soustavě.

Počet plnicích stanic CNG a spotřeba stlačeného zemního plynu jsou samostatně sledovány od roku 2017. V předchozích letech byly údaje zahrnuty v ostatních kategoriích odběru.

15. STAVEBNICTVÍ, BYTOVÁ VÝSTAVBA

Stavební podnik je podnikatelský subjekt s převažující stavební činností (odpovídá zařazení do oddílu 41, 42 a 43 klasifikace CZ-NACE).

Stavební práce jsou zejména práce na výstavbě, přestavbě, rozšíření, obnově, opravách a údržbě stálých i dočasných budov a staveb. Zahrnují i montážní práce stavebních konstrukcí a hodnotu zabudovaného materiálu a konstrukcí. Hodnota stavebních prací je uváděna bez daně z přidané hodnoty. **Základní stavební výroba** představuje objem stavebních prací, které jednotka provedla pracovníky zahrnutými do jejího evidenčního stavu včetně produktivní práce učňů a objemu stavebních prací na vlastním hmotném investičním majetku. **Stavební práce „S“ (podle dodavatelských smluv)** vyjadřují celkovou hodnotu vlastních výkonů ze stavební činnosti vykazující jednotky (včetně zabudovaných materiálů) provedenou na základě smlouvy o dodávce pro konečného uživatele (stavebníka) včetně hodnoty eventuálních poddodávek stavebních prací přijatých od jiných dodavatelských organizací pro splnění dané smlouvy o dodávce pro konečného uživatele. **Veřejný zadavatel** (zadavatel veřejné zakázky) je právnická osoba, která v souladu s platnými předpisy o finančním hospodaření používá plně nebo zčásti veřejných prostředků k financování veřejných zakázek.

Stavebním povolením se rozumí celkový počet stavebních povolení (včetně společných), stavebních ohlášení, staveb povolených na podkladě veřejnoprávní smlouvy a staveb ve zkráceném stavebním řízení autorizovaným inspektorem, které byly podle stavebního zákona vydány a evidovány příslušným stavebním úřadem. **Orientační hodnota staveb** zahrnuje celkové náklady včetně technologie (v běžných cenách) vynaložené na přípravu, realizaci a uvedení stavby do provozu.

Bytová výstavba zahrnuje výstavbu nových bytů na příslušném území všemi formami výstavby. **Bytem** se rozumí místnost nebo soubor místností, které jsou podle rozhodnutí stavebního úřadu určeny k bydlení a mohou tomuto účelu sloužit jako samostatné bytové jednotky. **Byty zahájené** jsou byty v těch domech, jejichž výstavba byla ve sledovaném období povolena, a to bez ohledu na to, zda tyto byty byly ve sledovaném období dokončeny či nikoliv. **Byty dokončené** jsou byty v nových budovách, kterým bylo přiděleno číslo popisné/evidenční nebo nově dokončené byty ve stávajících budovách.

Obytnou plochou bytu se rozumí podlahová plocha obytných místností. Do ní se nezapočítává podlahová plocha ani vedlejších místností (např. předsíň) ani příslušenství (např. záchod, koupelna) bytu. **Užitnou plochou bytu** se rozumí plocha všech obytných a vedlejších místností vč. příslušenství bytu. Nezapočítává se plocha nebytových prostor. **Energetická náročnost budovy** se sleduje pouze u nových budov.

16. CESTOVNÍ RUCH

Do statistiky cestovního ruchu jsou zahrnuty údaje o kapacitě a výkonech hromadných ubytovacích zařízení sloužících cestovnímu ruchu a také údaje z výběrového šetření v domácnostech o cestovních zvyklostech rezidentů. Kromě údajů podle krajů a okresů jsou publikována data za vybrané turistické oblasti DMO (DMO = Organizace destinačního managementu, která zajišťuje koordinaci, kooperaci a komunikaci poskytovatelů služeb cestovního ruchu na daném území za účelem efektivnějšího řízení cestovního ruchu).

Hromadná ubytovací zařízení jsou zařízení s minimálně pěti pokoji a zároveň deseti lůžky, která pravidelně (nebo nepravidelně) poskytují přechodné ubytování hostům (včetně dětí) za účelem dovolené, zájezdu, lázeňské péče, služební cesty, školení, kurzu, kongresu, symposia, pobytu dětí ve škole v přírodě, v letních a zimních táborech. Jsou členěna podle kategorie, určující druh ubytovacího zařízení a třídy, která stanovuje požadavky na vybavení, úroveň a rozsah služeb spojených s ubytováním. Mezi hromadná ubytovací zařízení patří hotely, penziony, turistické ubytovny, chatové osady, kempy a ostatní ubytovací zařízení.

Lůžka v ubytovacích zařízeních zahrnují pouze lůžka sloužící pro cestovní ruch (bez lůžek příležitostných). **Místa pro stany a karavany** udávají počet stanovišť pro umístění stanů, obytných přívěsů a karavanů. Do počtu pokojů, lůžek a míst pro stany a karavany se zahrnuje maximální kapacita každého hromadného ubytovacího zařízení v daném roce.

Uváděné údaje o návštěvnosti jsou souhrnem dat ze zpracovaných dotazníků s dopočtenou non-response. **Host** v ubytovacím zařízení je každá osoba (včetně dětí a kromě personálu a majitelů ubytovacího zařízení), která použila služeb ubytovacího zařízení k přechodnému ubytování. Mezi hosty se nezapočítávají osoby, které používají služeb ubytovacího zařízení pro přechodné ubytování za účelem zaměstnání či řádného studia. Doba pro přechodné ubytování, kdy lze hosta považovat za účastníka cestovního ruchu, nesmí být delší než 1 rok.

Za **rezidenta** se považuje osoba, která má trvalý (stálý) pobyt v České republice. Může to tedy být občan České republiky i cizí státní příslušník trvale žijící na území České republiky. **Nerezidentem** je pak osoba, která trvale žije v jiné zemi (včetně občanů České republiky trvale žijících v cizině).

Průměrná doba pobytu je o jeden den delší než průměrný počet přenocování. **Čisté využití lůžek** udává čistou obsazenost stálých lůžek a vypočítá se jako podíl počtu přenocování za sledované období a součinu průměrného počtu lůžek k dispozici s počtem provozních dnů. **Využití pokojů** udává čistou obsazenost pokojů a je podílem počtu realizovaných pokojodnů (tj. počtu obsazených pokojů za jednotlivé dny sledovaného období) a součinu průměrného počtu pokojů k dispozici s počtem provozních dnů.

Za **konferenci** se považuje formální setkání většího počtu lidí určitého odborného zaměření, jehož předmětem jsou prezentace, přednášky, diskuse a konzultace. Může se jednat o sjezd vědeckých pracovníků, shromáždění diplomatických zástupců jednotlivých států apod.; typickým znakem je doprovodný program.

Na základě výsledků projektu Ministerstva pro místní rozvoj „Zkvalitnění informací o vybraných sektorech cestovního ruchu“ a následné aktualizace Registru hromadných ubytovacích zařízení ČSÚ došlo k revizi dat o kapacitách a návštěvnosti za roky 2012 a 2013, údaje z předchozích let nejsou srovnatelné.

Výběrové šetření cestovního ruchu (VŠCR) je zdrojem údajů o výjezdovém a domácím cestovním ruchu rezidentů České republiky. Šetření se provádí každý měsíc v náhodně vybraném vzorku domácností a dotazovány jsou osoby ve věku 15 a více let. Údaje o cestách soukromých (za účelem trávení volného času, rekreace, vylepšení zdraví, návštěvy příbuzných či známých) a o cestách služebních, které se uskutečnily v posledních třech měsících, jsou zjišťovány u všech členů domácnosti. Výsledky šetření jsou pomocí váhových koeficientů přepočteny na populaci ve věku 15 a více let a za tuto věkovou skupinu jsou také publikovány.

Delší cestou se rozumí soukromá cesta, při které osoba alespoň 4x za sebou přenocovala mimo své obvyklé prostředí. **Kratší cestou** je soukromá cesta (včetně víkendových pobytů), při které osoba alespoň 1x a nejvíce 3x nepřetržitě přenocovala mimo své obvyklé prostředí. **Služební cesta** je cesta služebního/pracovního charakteru mimo obvyklé prostředí s nejméně jedním přenocováním (patří sem: kongresy, konference, veletrhy a výstavy, obchodní jednání, firemní mise apod.).

Souhrnné údaje o ekonomickém postavení odvětví cestovního ruchu poskytuje **satelitní účet cestovního ruchu**. Nejžádanějšími informacemi jsou **podíl cestovního ruchu na hrubé přidané hodnotě** a **počet zaměstnaných osob**, který udává roční průměr počtu všech fyzických osob, které pracují v odvětví cestovního ruchu v hlavním zaměstnání nebo které dočasně nepracují, ale mají tzv. formální pracovní poměr (vč. sebezaměstnaných osob).

Od roku 2020 jsou k dispozici data z on-line mezinárodních ubytovacích platforem (Airbnb, Booking, Expedia, Tripadvisor). Prostřednictvím zprostředkovatelských portálů se získávají informace o digitální stopě ubytovaných ve formě inzerovaných výpisů nebo skutečných rezervací.

17. DOPRAVA

Údaje o **dopravě** jsou (s výjimkou místních komunikací) převzaty z externích zdrojů – Ministerstva dopravy a Ředitelství silnic a dálnic ČR.

Dálnice jsou pozemní komunikace určené pro rychlou dálkovou a mezistátní dopravu silničními motorovými vozidly a budované bez úrovňových křížení. Podle svého určení a dopravního významu se rozdělují na dálnice I. a II. třídy. **Silnice**, tj. veřejně přístupné pozemní komunikace určené k užití silničními a jinými vozidly a chodci, tvoří silniční síť. Podle svého určení a dopravního významu se člení na silnice I., II. a III. třídy (vč. úseků ve městech a obcích zařazených do silniční sítě).

Provozní délka **železničních tratí** je délka průběžných kolejí. Nezapočítávají se do ní ostatní dopravní a manipulační koleje. Celková **délka splavných vodních cest** pro pravidelnou dopravu zahrnuje od roku 2015 rovněž cesty na nádržích a jezerech třídy 0. a bez klasifikace sloužící převážně k dopravě osobními loděmi a sportovní plavbě.

Počty silničních vozidel jsou přebrány z Registru silničních vozidel aktualizovaného dle evidence úřadů obcí s rozšířenou působností (magistrátů). Evidována jsou motorová a přípojná vozidla, která měla k 31. 12. přidělenu registrační značku (resp. dříve přidělovanou státní poznávací značku).

Stabilní část kapitoly je doplněna o tabulky s údaji o **místních komunikacích**, které byly získány na základě výkazu ČSÚ, který vyplňovaly jednotlivé obce (včetně městských částí hl. m. Prahy). Data se vztahují k roku 2021 a jsou publikována bez dopočtů, tj. za více než 98 % obcí ČR, které výkaz předložily. Nevyšetřenými jsou výhradně menší města a obce s počtem obyvatel menším než 3 000 osob.

Místní komunikace se člení podle **funkčních tříd** na:
- rychlostní komunikace (průtahy dálnic I. a II. třídy městy)
- sběrné komunikace (komunikace navazující na silnice I., II. a III. třídy)
- městské třídy, obslužné komunikace
- nemotoristické komunikace (pěší zóny, obytné zóny a obytné ulice, cyklistické stezky, chodníky, průchody apod.)

18. INFORMAČNÍ SPOLEČNOST

Pojem **informační a komunikační technologie** (dále jen ICT) obecně zahrnuje technologie, jakými jsou mobilní telefony, počítače, internet a s nimi spojené systémy, aktivity a procesy, které se podílejí na zobrazení, zpracování, skladování a přenosu informací a dat elektronickou cestou.

Údaje o **internetové infrastruktuře** vychází z datových zdrojů Českého telekomunikačního úřadu a jsou vztaženy k 31. prosinci sledovaného roku.

Širokopásmový přístup k síti internet (*Broadband*) umožňuje rychlost stahování minimálně 2 Mbit/s. Za standard se v dnešní době považuje rychlé širokopásmové připojení (*Fast Broadband*) umožňující přenos dat v rozmezí 30–99,9 Mbit/s a za ideální pak superrychlé širokopásmové připojení (*Ultra-Fast Broadband*) s rychlostí vyšší než 100 Mbit/s. Účastníkem této služby může být fyzická nebo právnická osoba, která má uzavřenou smlouvu s poskytovatelem služby. Určování množství účastníků této služby se měří počtem přístupových míst, na kterých je poskytována služba pro jednu z níže uvedených technologií používaných pro připojení k internetu. Údaje uvedené v tabulkách k internetové infrastruktuře se

vztahují pouze ke službám poskytovaným na maloobchodní úrovni, jedná se tedy o služby poskytované koncovým uživatelům.

Širokopásmový přístup k síti internet pomocí technologie **DSL** *(Digital Subscriber Line)* umožňuje širokopásmové připojení prostřednictvím kovového vedení (telefonní linky). V současnosti jsou nejčastěji využívány typy ADSL (*Asymmetric Digital Subscriber Line*) a především VDSL (*Very High Bit Rate Digital Subscriber Line*). Od roku 2013 zahrnuje i přístupy s využitím technologie VDSL v kombinaci s optickým vedením typu FTTCab (*Fiber To The Cabinet*).

Širokopásmový přístup prostřednictvím **sítě kabelové televize** (CATV) je vyjádřen počtem **kabelových modemů**, prostřednictvím kterých je účastníkům poskytována služba širokopásmového přístupu k síti internet.

Širokopásmový přístup k síti internet pomocí **optických vláken** (FTTx) zahrnuje optické připojení typu FTTH (*Fiber To The Home*), kdy je optické vlákno vedeno až do bytu a optické připojení typu FTTB (*Fiber To The Building*), kdy je optické vlákno přivedeno jen k budově a přenos uvnitř budovy je zajišťován jiným způsobem (například rádiovou sítí nebo lokální sítí s pevným vedením).

Fixní bezdrátový přístup v pevném místě (*Fixed wireless access*) zahrnuje připojení k síti internet v licencovaných (včetně fixního LTE/5G) a nelicencovaných (včetně fixního WiFi) kmitočtových pásmech.

Údaje o **ICT v domácnostech a jejich využívání jednotlivci** vycházejí z Výběrového šetření o využívání ICT v domácnostech a mezi jednotlivci, které se provádí v rámci Integrovaných šetření v domácnostech (IŠD). Šetření je prováděno formou osobního interview s využitím osobního počítače, a to na výběrovém vzorku cca 10 000 jednotlivců ve věku 16 let a více. Výsledky byly převáženy na celkovou populaci osob v krajích České republiky ve věku 16 a více let. V údajích za domácnosti je zjišťován aktuální stav v období šetření (2. čtvrtletí sledovaného roku), údaje za jednotlivce jsou za poslední 3 měsíce v období šetření, kromě ukazatele o nakupování, který je sledován s referenčním obdobím 12 měsíců před dotazováním. Z důvodu vyšší reprezentativnosti jsou údaje v krajském členění publikovány jako tříleté klouzavé průměry.

Domácnosti s počítačem/internetem zahrnují všechny domácnosti, jež v době šetření uvedly, že alespoň jeden člen jejich domácnosti měl doma přístup k počítači/internetu.

Domácnosti s WiFi routerem jsou domácnosti, které v době šetření uvedly, že si v domácnosti rozvádějí internet pomocí WiFi routeru. WiFi router je zařízení, díky němuž se mohou osoby v dané domácnosti připojit k internetu z více zařízení najednou a také z kteréhokoliv místa, které je v dosahu WiFi sítě.

Osoby používající internet jsou jednotlivci, kteří použili internet alespoň jednou v posledních třech měsících, a to kdekoliv (např. doma, v práci, ve škole) pro jakýkoliv účel (soukromý i pracovní) z jakéhokoliv zařízení (např. z mobilního telefonu, počítače, chytré TV).

Osoby používající internet na mobilním telefonu jsou jednotlivci, kteří uvedli, že alespoň jednou v posledních třech měsících použili mobilní telefon pro přístup k internetu. Nezáleží přitom, zda se jednalo o použití telefonu soukromého či služebního a nezáleží ani na druhu připojení, který byl k přístupu na internet použit (mobilní sítě, WiFi).

Osoby používající na internetu sociální sítě jsou jednotlivci, kteří se alespoň jednou v posledních třech měsících přihlásili ke svému uživatelskému profilu na těchto sítích a využívali dostupné služby jako je např. prohlížení příspěvků ostatních uživatelů, komunikace s ostatními uživateli nebo sdílení vlastních příspěvků.

Osoby nakupující na internetu jsou jednotlivci, kteří v posledních 12 měsících zakoupili nebo objednali jakékoliv zboží či služby na webových stránkách nebo přes aplikace. Jedná se o nákup pro soukromé účely. Nejedná se o nákup pro zaměstnavatele, školu či jiné organizace. Zboží či služby nemusely být placeny přes internet, mohly být placeny i dobírkou či při osobním odběru.

Data o **počtech ICT odborníků** pocházejí z Výběrového šetření pracovních sil (VŠPS). Z důvodu zajištění vyšší spolehlivosti a eliminace výrazných meziročních výkyvů hodnot za tuto skupinu zaměstnanců jsou data uváděna jako tříleté klouzavé průměry (např. hodnota pro rok 2021 je spočítána jako průměr z hodnot roku 2020, 2021 a 2022). Odborníci v oblasti informačních technologií (**ICT odborníci**) se dělí do dvou hlavních skupin, a to na Manažery, inženýry a specialisty v ICT a Techniky, mechaniky a opraváře ICT. Základem pro toto členění je Klasifikace zaměstnání (CZ-ISCO), která je národní statistickou klasifikací vypracovanou na základě mezinárodního standardu ISCO-08 (*International Standard Classification of Occupations)*, jehož tvůrcem je Mezinárodní organizace práce. Vymezení ICT odborníků je od roku 2011 provedeno na základě tříd, skupin a podskupin klasifikace CZ-ISCO, které vychází z doporučení Eurostatu a Mezinárodní organizace práce.

Data o **mzdách ICT odborníků** pocházejí ze strukturální mzdové statistiky zaměstnanců, která vzniká sloučením výsledných databází výběrového šetření Informační systém o průměrném výdělku Ministerstva práce a sociálních věcí, které pokrývá mzdovou sféru, a administrativního zdroje Informační systém o platu a služebním příjmu Ministerstva financí, který plošně pokrývá platovou sféru. Údaje o mzdách ICT odborníků v této publikaci jsou k dispozici pouze za užší vymezení ICT odborníků, které zahrnují dvě třídy Klasifikace zaměstnání (CZ ISCO) – třídu 25 Specialisté v oblasti informačních a komunikačních technologií (dále jen ICT specialisté) a třídu 35 Technici v oblasti informačních a komunikačních technologií (dále jen ICT technici).

Údaje o **studentech a absolventech ICT oborů** byly získány z datových zdrojů Ministerstva školství, mládeže a tělovýchovy, konkrétně ze systému Sdružených informací matrik studentů (SIMS). Zdrojová databáze SIMS je trvale doplňována a aktualizována, včetně zpětných oprav; údaje publikované v této ročence odpovídají stavu zpracování ke dni 23. ledna 2023. Data o studentech vysokých škol se vztahují vždy k 31. prosinci příslušného roku, data o absolventech pak k celému školnímu roku. Studium informačních a komunikačních technologií je vymezeno na základě mezinárodního

standardu ISCED-F 2013, třída 06. Počty studentů a absolventů jsou uvedeny ve fyzických osobách, tj. každý student je v konkrétním údaji zahrnut jen jednou, včetně studentů, kteří současně studují ve více studijních programech. Celkové počty studentů a absolventů tedy nemusí souhlasit se součtem studentů a absolventů jednotlivých typů studijních programů.

Údaje o **vybavenosti škol informačními technologiemi** pocházejí z datových zdrojů Ministerstva školství, mládeže a tělovýchovy, které sbírá údaje o dostupné IT infrastruktuře v základních, středních a vyšších odborných školách. Data jsou vztažena k září příslušného roku.

Údaje o **vybavenosti a využívání informačních technologií ve zdravotnictví** České republiky, konkrétně v samostatných ordinacích lékaře, pocházejí ze šetření Ústavu zdravotnických informací a statistiky ČR.

Elektronické předepisování léků umožňuje lékaři vystavit recept na počítači, centrální úložiště pak receptu přidělí identifikační kód, který lékař sdělí pacientovi. Na jeho základě pak lékárník vyzvedne recept z úložiště.

Upozornění na lékové interakce slouží lékaři ke zjištění toho, zda nejsou určitému pacientovi předepisovány léky, které se navzájem ovlivňují.

Objednání a obdržení výsledků laboratorních vyšetření znamená, že lékař zašle elektronickou objednávku na laboratorní vyšetření z počítače v ordinaci a výsledky poté přijme formou zabezpečeného protokolu.

Online objednání se k lékaři na vyšetření/zákrok prostřednictvím on-line formuláře, který je odesílán přímo z webových stránek dané ordinace nebo prostřednictvím systému elektronického objednávání, nezahrnuje objednání se prostřednictvím elektronické pošty.

Online konzultace je možnost zasílat dotazy týkající se zdraví přes webové stránky, na které lékař odpoví elektronickou poštou nebo odpověď zveřejní na webových stránkách ordinace.

19. VĚDA A VÝZKUM

Výzkum a vývoj (dále jen VaV) je systematická tvůrčí práce konaná za účelem rozšíření stávajícího poznání, včetně poznání člověka, kultury a společnosti, získání nových znalostí nebo jejich využití v praxi, a to metodami, které umožňují potvrzení, doplnění či vyvrácení získaných poznatků (OECD 2015, Frascati manuál). Základním pravidlem pro určení, zda se jedná o VaV činnost, je přítomnost prvku novosti, kreativity, nejistoty, systematičnosti a reprodukovatelnosti.

Charakteristiky výzkumu a vývoje jsou sledovány prostřednictvím **Ročního výkazu o výzkumu a vývoji**, který obsahuje otázky o lidských a finančních zdrojích určených k VaV činnostem uskutečněným na území České republiky v jednotlivých sektorech a typech subjektů, kde se VaV provádí. **Zpravodajskými jednotkami** v oblasti statistického zjišťování o VaV jsou všechny právnické a fyzické osoby, které provádějí VaV na území České republiky jako svoji hlavní (CZ-NACE 72 – Výzkum a vývoj) nebo vedlejší ekonomickou činnost, a to bez ohledu na počet jejich zaměstnanců, sektor nebo činnost (CZ-NACE), ve které působí.

Sektor provádění výzkumu a vývoje je základní kategorií používanou ve statistice VaV, jež seskupuje všechny institucionální jednotky provádějící VaV na základě jejich hlavních funkcí, chování a cílů. Ukazatele VaV jsou standardně sledovány a publikovány, a to i na mezinárodní úrovni, ve čtyřech sektorech provádění VaV, které byly vymezeny na základě Číselníku institucionálních sektorů a subsektorů používaného v Národních účtech (Evropský systém účtů 2010) a definic uvedených ve Frascati manuálu.

Podnikatelský sektor (S. 11: Nefinanční podniky; S. 12: Finanční instituce; S. 141: Zaměstnavatelé a S. 142: Osoby samostatně výdělečně činné) zahrnuje všechny firmy, organizace a instituce, jejichž hlavní činností je tržní výroba zboží nebo služeb pro prodej široké veřejnosti za ekonomicky významnou cenu. Subjekty provádějící VaV v podnikatelském sektoru jsou dále členěny podle druhu pracoviště na základě vlastnictví do následujících tří kategorií: **veřejné podniky, národní (domácí) soukromé podniky** a **podniky pod zahraniční kontrolou**.

Vládní sektor (S. 13: Vládní instituce) zahrnuje orgány státní správy a samosprávy na všech úrovních s výjimkou veřejně řízeného vyššího odborného a vysokého školství (CZ-NACE 854). Tento sektor v ČR zahrnuje především jednotlivá **výzkumná pracoviště Akademie věd České republiky** a ostatní veřejné výzkumné instituce (právní forma 661), výzkumná rezortní pracoviště, která provádějí VaV jako svoji hlavní činnost (CZ-NACE 72). Mezi další druhy pracovišť VaV ve vládním sektoru provádějící VaV nejčastěji jako vedlejší činnost patří **kulturní zařízení** (CZ-NACE 91) jako jsou veřejné knihovny, archivy, muzea, **veřejná zdravotnická zařízení** (mimo fakultní nemocnice) s převažujícími příjmy pocházejícími ze zdravotního pojištění (CZ-NACE 86) a **ostatní pracoviště**.

Vysokoškolský sektor (CZ-NACE 854: Postsekundární vzdělávání) zahrnuje všechny veřejné i soukromé vysoké školy a všechny výzkumné ústavy, experimentální zařízení a kliniky pracující pod přímou kontrolou nebo řízené vysokými školami. Pracoviště VaV ve vysokoškolském sektoru v České republice tvoří především **jednotlivé fakulty 26 veřejných a 2 státních VŠ** a od roku 2005, v souladu s metodikou OECD, i **12 fakultních nemocnic**.

Soukromý neziskový sektor (S. 15: Neziskové instituce sloužící domácnostem) zahrnuje soukromé instituce, včetně soukromých osob a domácností, jejichž primárním cílem není tvorba zisku, ale poskytování netržních služeb domácnostem. Jedná se např. o sdružení výzkumných organizací, spolky, svazy, společnosti, kluby, hnutí či nadace. Soukromý neziskový sektor je v rámci provádění VaV zanedbatelný.

Výzkumné a vývojové činnosti se sledují především ve vládním a vysokoškolském sektoru v šesti **hlavních skupinách vědních oblastí** definovaných podle mezinárodní Klasifikace oblastí výzkumu a vývoje (*Fields of Research and*

Development Classification) a jsou založeny na převažující vědní oblasti sledovaných pracovišť VaV. Jedná se o vědy přírodní, technické, lékařské, zemědělské, sociální a humanitní.

Osoby pracující ve výzkumu a vývoji (dále jen **pracovníci ve VaV**) jsou osoby pracující na pracovištích VaV v jednotlivých zpravodajských jednotkách, které obstarávají přímé služby pro tato pracoviště. Pracovníci ve VaV se rozlišují podle **činnosti**, kterou provádějí do tří kategorií. **Výzkumní pracovníci** se zabývají koncepcí nebo tvorbou nových znalostí, výrobků, procesů, metod a systémů, nebo takové projekty řídí. **Techničtí a odborní pracovníci** (dále jen **techničtí pracovníci**) se účastní výzkumu a vývoje uskutečňováním vědeckých a technických úkolů, aplikováním konceptů a provozních metod. **Ostatní pracovníci** ve výzkumu a vývoji jsou manažeři, administrativní pracovníci, řemeslníci, sekretářky a úředníci, kteří se podílí na výzkumných a vývojových činnostech nebo jsou začleněni do takových prací.

Počet pracovníků ve VaV je obvykle **vyjádřen** (měřen) pomocí **dvou základních jednotek**:

- **Fyzické osoby (*HC – HeadCount*)**: tento ukazatel vypovídá o **evidenčním počtu osob, plně či částečně** aktivních ve VaV činnostech, zaměstnaných na základě hlavního nebo vedlejšího pracovního poměru **ke konci příslušného roku** v subjektech, kde se provádí VaV.

  Poznámka: Především ve vysokoškolském a částečně i ve vládním sektoru má velké množství osob pracujících ve VaV, zvláště výzkumných pracovníků, pracovní úvazek **ve více subjektech zároveň.** Z tohoto důvodu je v těchto sektorech tento ukazatel nadhodnocený a nevypovídá tak o skutečném počtu osob pracujících ve VaV, ale spíše o počtu pracovních úvazků osob provádějících VaV ke konci sledovaného roku. Pro národní i mezinárodní srovnání se proto **doporučuje** používat níže uvedený ukazatel.
- **Přepočtené osoby (*FTE – Full Time Equivalent*)**: tento ukazatel vystihuje **skutečnou dobu** věnovanou VaV. Jeden FTE je roven jednomu roku práce na plný pracovní úvazek zaměstnance, který se plně věnuje VaV činnosti. Tento ukazatel je významný především u pracovníků ve VaV, jejichž pracovní náplň se skládá i z jiných činností než VaV (např. akademičtí pracovníci), neboť započítává pouze tu část jejich pracovní doby, po kterou se věnují VaV.

Výdaje na výzkum a vývoj zahrnují veškeré běžné (mzdové a ostatní neinvestiční) a kapitálové (investiční) výdaje vynaložené v průběhu sledovaného roku na VaV prováděný ve sledovaných subjektech na území daného státu, a to bez ohledu na zdroj nebo způsob jejich financování.

*Poznámka: Do sledovaných (vnitřních) výdajů na VaV **nepatří** tzv. vnější (extramural) výdaje vynaložené na VaV provedený mimo sledovaný subjekt, sektor nebo stát. Do vnitřních výdajů na VaV tak nepatří výdaje vynaložené za nákup služeb VaV od jiného subjektu, prostředky převedené ostatním spoluřešitelům v rámci společného VaV projektu nebo dotace či příspěvky (finanční transfery) na prováděný VaV třetím subjektem.*

Výše výdajů na VaV uskutečněných v jednotlivých sektorech provádění je sledována podle **hlavních zdrojů financování** VaV činností. **Podnikové zdroje** tvoří především vlastní zdroje sledovaných podniků určené na u nich prováděný VaV a zdroje mateřských podniků financujících VaV v jejich zahraničních afilacích v ČR. U vládního a vysokoškolského sektoru zahrnuje financování z podnikových zdrojů především příjmy z prodejů služeb VaV (zakázky na VaV) a příjmy z licenčních poplatků za nehmotné výsledky VaV. **Veřejné domácí zdroje**, které pocházejí ze státního rozpočtu nebo rozpočtů krajů, jsou určeny na VaV prováděný na území ČR. **Veřejné zahraniční zdroje** zahrnují především příjmy ze strukturálních fondů EU. Dále sem patří ostatní zdroje z rozpočtu EU a zdroje z mezinárodních organizací mimo EU (CERN, ILL, NATO, OSN, WHO, Norské fondy/EHP aj.). Kromě výše uvedených hlavních zdrojů se na financování VaV podílejí i **ostatní zdroje z ČR**, které tvoří především vlastní příjmy vysokých škol a soukromých neziskových institucí nepocházející ze státního rozpočtu, podnikatelského sektoru ani ze zahraničí. Tyto zdroje jsou v rámci celkových výdajů na VaV u nás zanedbatelné.

Statistika **státních rozpočtových výdajů na VaV** přináší podrobné informace o financování výzkumu a vývoje ze státního rozpočtu podle **socioekonomických cílů** na základě administrativních údajů převzatých z Informačního systému výzkumu, experimentálního vývoje a inovací. Částečně jsou údaje získávány přímo od jednotlivých poskytovatelů veřejné podpory VaV.

Státní rozpočtové výdaje na VaV zahrnují v případě ČR veškeré **finanční prostředky poskytnuté ze státního rozpočtu na podporu VaV**, včetně prostředků plynoucích na VaV do zahraničí. Veškeré údaje o celkové přímé podpoře VaV ze státního rozpočtu pro oblast výzkumu, vývoje a inovací vychází z údajů uvedených v závěrečném účtu státního rozpočtu ČR pro oblast VaV. Jedná se o výdaje, které byly ze státního rozpočtu v daném roce na VaV opravdu čerpány, nikoliv o částky schválené v zákoně o státním rozpočtu na daný rok. Kromě členění podle socioekonomických cílů jsou k dispozici i podrobné údaje podle formy financování (účelová vs. institucionální), hlavních poskytovatelů a příjemců této podpory.

Statistika daňové podpory VaV sleduje využívání daňových odpočtů k nepřímému financování VaV prováděného v podnicích. Tento druh nepřímé podpory VaV byl v Česku zaveden v roce 2005. ČSÚ publikuje podrobné údaje o daňové podpoře od referenčního roku 2007, a to na základě údajů z daňových přiznání právnických osob. Výše daňové podpory VaV je spočítána jako finanční objem uplatněných odečtených výdajů na VaV od základu daně z příjmu právnických osob vynásobený sazbou daně z příjmu platné v daném roce. Sledují se údaje o počtu soukromých podniků, které uplatnily daňový odpočet nákladů na výzkum a vývoj, výši daňového odpočtu a daňové úlevy, a to v třídění podle jejich vlastnictví, velikosti a odvětví.

Patentová statistika přináší informace o výsledcích a úspěšnosti výzkumné, vývojové a inovační činnosti ve vybraných oblastech techniky. Údaje v této kapitole byly zpracovány ČSÚ na základě datových zdrojů Úřadu průmyslového vlastnictví ČR (ÚPV ČR), který zajišťuje patentovou ochranu pro území České republiky. Patenty se udělují na vynálezy, které jsou nové, jsou výsledkem vynálezecké činnosti a jsou průmyslově využitelné. Tabulky obsahují pouze údaje o patentové aktivitě subjektů působících na území České republiky. ČSÚ zpracovává a publikuje od referenčního roku 1995 podrobná statistická data o patentové aktivitě tuzemských subjektů prostřednictvím údajů o podaných patentových přihláškách k ÚPV ČR, udělených patentech v daném roce a o platných patentech k 31. 12. pro území České republiky. Data

o patentech jsou tříděna tzv. zlomkovou metodou a jsou k dispozici podle typu přihlašovatelů a v případě podniků i podle jejich velikosti, vlastnictví a odvětví.

Údaje o **studentech a absolventech přírodovědných a technických oborů** byly získány z datových zdrojů Ministerstva školství, mládeže a tělovýchovy, konkrétně ze systému Sdružených informací matrik studentů (SIMS). Zdrojová databáze SIMS je trvale doplňována a aktualizována, včetně zpětných oprav; údaje publikované v této ročence odpovídají stavu zpracování ke dni 23. ledna 2023. Data o studentech vysokých škol se vztahují vždy k 31. prosinci příslušného roku, data za absolventy pak k celému školnímu roku. **Studium přírodovědných a technických oborů** je vymezeno na základě mezinárodního standardu ISCED-F 2013, třída 05 a 07. Počty studentů a absolventů jsou uvedeny ve fyzických osobách, tj. každý student je v konkrétním údaji zahrnut pouze jednou, včetně studentů, kteří současně studují ve více studijních programech. Celkové počty studentů a absolventů tedy nemusí souhlasit se součtem studentů a absolventů jednotlivých typů studijních programů.

Vzdělávání na vysokých školách prezentované v této publikaci spadá do terciární úrovně vzdělání a zahrnuje bakalářský, navazující magisterský, magisterský a doktorský vzdělávací program. Vzdělávací programy navazující magisterský a magisterský jsou v tabulkách souhrnně uváděny jako magisterské programy.

Specialisté v oblasti vědy a techniky představují úzkou skupinu odborníků, kteří v rámci své pracovní činnosti provádějí výzkum, zdokonalují a vyvíjejí koncepty, teorie a provozní metody a využívají vědecké poznatky v oblasti fyziky, astronomie, meteorologie, chemie, geofyziky, geologie, biologie, ekologie, farmakologie, medicíny, matematiky, statistiky, architektury, strojírenství, designu a technologie. Specialisté v oblasti vědy a techniky jsou od roku 2011 vymezeni na základě Klasifikace zaměstnání (CZ-ISCO) zahrnující všechny skupiny **zaměstnání třídy 21 této klasifikace**, které jsou zdrojem jejich hlavních příjmů.

Data o **počtech specialistů v oblasti vědy a techniky** pocházejí z Výběrového šetření pracovních sil (VŠPS). Z důvodu zajištění vyšší spolehlivosti a eliminace výrazných meziročních výkyvů hodnot za tuto skupinu zaměstnanců jsou data v této tabulce uváděna jako tříleté klouzavé průměry (např. hodnota pro rok 2021 je spočítána jako průměr z hodnot roku 2020, 2021 a 2022).

Data o **mzdách specialistů v oblasti vědy a techniky** pocházejí ze strukturální mzdové statistiky zaměstnanců, která vzniká sloučením výsledných databází výběrového šetření **Informační systém o průměrném výdělku** Ministerstva práce a sociálních věcí, které pokrývá **mzdovou sféru**, a administrativního zdroje **Informační systém o platu a služebním příjmu** Ministerstva financí, který plošně pokrývá **platovou sféru**.

20. VZDĚLÁVÁNÍ

Údaje o **vzdělávání** jsou přebírány ze zdrojů rezortního pracoviště státní statistické služby Ministerstva školství, mládeže a tělovýchovy.

Data o všech níže uvedených druzích škol, s výjimkou vysokých, zahrnují všechny školy zařazené v Rejstříku škol a školských zařízení bez ohledu na zřizovatele a jsou publikována za školní rok a vykazována podle stavu k 30. 9. sledovaného roku. Do krajů (okresů) jsou údaje členěny podle sídla ředitelství příslušné školy. Do celkových údajů jsou zahrnuta i data o školách pro děti/žáky/studenty se speciálními vzdělávacími potřebami. Jedná se o děti/žáky/studenty se zdravotním postižením, popř. se zdravotním či sociálním znevýhodněním, kterým je nutno věnovat speciální péči. Mohou navštěvovat školy pro ně samostatně zřízené, případně mohou být individuálně integrováni do běžných tříd na běžných školách nebo zařazeni do speciálních tříd na běžných školách.

Děti/žáci/studenti mateřských až vyšších odborných škol jsou uváděni v počtech studií. Do nově přijatých do 1. ročníku jsou zahrnuti všichni žáci přijatí do 1. ročníku bez žáků, kteří opakují 1. ročník, a bez žáků, kteří ve studiu pokračují po jeho přerušení.

Učitelé (včetně ředitelů, jejich zástupců, výchovných poradců a učitelů odborného výcviku) jsou uváděni jako přepočtení na plně zaměstnané.

Mateřské školy poskytují předškolní vzdělávání, které se organizuje pro děti ve věku zpravidla od tří do šesti let. Kromě nich je předškolní vzdělávání realizováno v přípravných třídách základních škol a v přípravném stupni základní školy speciální, obojí jsou zřizované při základních školách (tyto děti/žáci však nejsou zahrnuti do počtů dětí v mateřských školách ani žáků na základních školách).

Základní školy zajišťují základní vzdělávání, které je součástí povinné školní docházky. Tu nastupují děti ve věku šesti let, v případě dětí s odkladem nejpozději ve věku osmi let. Povinná školní docházka trvá obvykle devět let, pět let na 1. stupni a čtyři roky na 2. stupni základních škol. Vzdělávání v základní škole speciální má deset ročníků, kdy první stupeň je tvořen prvním až šestým ročníkem, druhý stupeň sedmým až desátým ročníkem. Žáci mohou základní školu opustit dříve a povinnou školní docházku dokončit v nižších ročnících víceletých gymnázií nebo v osmiletém oboru tanec na konzervatořích.

Střední školy jsou určeny k získání středního vzdělání. Toho lze dosáhnout na školách vyučujících v oborech gymnázií, tj. poskytující všeobecné vzdělávání s maturitní zkouškou, a v oborech odborného vzdělání na středních školách, tj. poskytující (nižší) střední vzdělávání, střední odborné vzdělávání s výučním listem, včetně zkráceného, střední odborné vzdělávání s maturitní zkouškou, včetně zkráceného, a nástavbové studium. Odborné vzdělávání v rámci nástavbového studia je v tabulkách prezentováno samostatně.

Charakteristika jednotlivých **druhů vzdělávání** na středních školách:

- střední vzdělávání – (v denní formě) dvouleté studijní programy ukončené závěrečnou zkouškou
- střední vzdělávání s výučním listem – (v denní formě) dvouleté nebo tříleté učební obory, kdy absolvent získává výuční list
- střední vzdělávání s maturitní zkouškou – maturitní obory, ve kterých absolvent získává maturitní vysvědčení; může být realizováno ve dvou variantách:
  - všeobecné – má neprofesní charakter vzdělávání a je určeno především pro přípravu na další studium; jedná se zpravidla o obory gymnázií, které mají dvojí podobu – čtyřletou, do které odcházejí absolventi základních škol po úspěšném dokončení 9. ročníku, a víceletou (osmiletou a šestiletou) pro žáky z nižších ročníků základních škol (z 5., resp. 7. ročníků)
  - odborné – má profesní charakter vzdělávání, v délce čtyř let
- nástavbové studium – v denní formě dvouleté, zakončené maturitní zkouškou a určené pro uchazeče, kteří získali střední vzdělání s výučním listem v délce tří let denní formy vzdělávání v oboru příbuzném tomu, v jakém chtějí složit maturitní zkoušku
- zkrácené studium pro získání středního vzdělání s výučním listem – v denní formě jednoleté až dvouleté, určené pro uchazeče, kteří získali střední vzdělání s maturitní zkouškou nebo střední vzdělání s výučním listem v jiném oboru vzdělání
- zkrácené studium pro získání středního vzdělání s maturitní zkouškou – v denní formě jednoleté až dvouleté, určené pro uchazeče, kteří získali střední vzdělání s maturitní zkouškou v jiném oboru vzdělání

Dalším druhem škol jsou **konzervatoře**, na kterých žáci mohou dosáhnout středního vzdělání s maturitní zkouškou, a to nejdříve po čtyřech letech v denní formě šestiletého vzdělávacího programu (určeného pro absolventy základních škol), nebo po osmi letech v denní formě vzdělávání v osmiletém vzdělávacím programu v oboru tanec (v prvních čtyřech ročnících žáci přijatí po 5. ročníku základních škol plní povinnou školní docházku). Závěrečným vykonáním absolutoria žák získává vyšší odborné vzdělání na konzervatoři.

Vyšší odborné školy nabízejí vzdělávání ve tří až tříapůlletých oborech (v případě dálkové formy až čtyřletých) absolventům středního vzdělání s maturitní zkouškou. Vzdělávání je zakončeno absolutoriem.

Všechny druhy středního vzdělávání a vyššího odborného vzdělávání mohou probíhat jak v denní formě vzdělávání, tak v ostatních formách vzdělávání (večerní, dálkové, distanční a kombinované). Skupiny oborů vzdělání jsou uvedeny podle Klasifikace kmenových oborů vzdělání (KKOV).

Soustavu **vysokých škol** tvoří veřejné, soukromé a státní vysoké školy. Informace o veřejných a soukromých vysokých školách jsou čerpány ze systému SIMS (Sdružené informace matrik studentů). Počty škol a studentů jsou vykazovány podle stavu k 31. 12. a počty absolventů za celý kalendářní rok. Centrální databáze je trvale doplňována a aktualizována; údaje v této ročence jsou podle stavu zpracování ke dni 23. 1. 2023. Dvě státní vysoké školy zřízené Ministerstvem obrany (Univerzita obrany) a Ministerstvem vnitra (Policejní akademie České republiky v Praze) nemají povinnost předávat informace o svých studentech do centrální databáze SIMS, a proto nejsou v tabulkách zařazeny.

Studenti a absolventi vysokých škol veřejných a soukromých jsou zveřejněni ve fyzických osobách, tj. každý je uveden jen jednou, včetně těch, kteří současně studují na více vysokých školách či fakultách. Celkový počet studentů a absolventů vysokých škol proto nemusí vždy souhlasit se součty za jednotlivé vysoké školy, případně jednotlivé formy studia či typy studijních programů.

Vysoké školy nabízejí možnosti studia v bakalářských, magisterských, navazujících magisterských a doktorských studijních programech. Studium může mít jak formu prezenčního studia, tak formu studia distančního nebo kombinovaného. Obory vzdělání jsou uvedeny podle Klasifikace oborů vzdělání (CZ-ISCED-F 2013).

Údaje o **mzdách učitelů v regionálním školství** pocházejí ze speciálního zpracování dat ze strukturální mzdové statistiky zaměstnanců. Strukturální mzdová statistika v současnosti vzniká jako sloučení výsledných databází výběrového šetření Informační systém o průměrném výdělku MPSV (ISPV), které pokrývá mzdovou sféru, a administrativního zdroje Informační systém o platu a služebním příjmu (ISP) Ministerstva financí, jenž plošně pokrývá platovou sféru.

Kategorie **učitelé v regionálním školství** zahrnuje učitele v mateřských, na základních, středních školách, konzervatořích, vyšších odborných školách a učitele pro děti a žáky se speciálními vzdělávacími potřebami. Mezi učitele nejsou zahrnuti ředitelé škol. Vymezení je dáno mezinárodně užívanou klasifikací ISCO-08, resp. její národní mutací CZ-ISCO a pokrývá zaměstnání s následujícími kódy: 23107 + 232 (bez 23204) + 233 + 234 + 23521 až 23524.

Medián mezd ukazuje hodnotu mzdy učitele uprostřed mzdového rozdělení a vypovídá tak mnohem lépe o skutečné mzdové úrovni v konkrétní kategorii.

21. ZDRAVÍ

Údaje o zdravotním stavu obyvatelstva, o činnosti poskytovatelů zdravotních služeb a o vrozených vadách jsou čerpány z Národního zdravotnického informačního systému (dále jen NZIS). NZIS je definován v zákoně o zdravotních službách a podmínkách jejich poskytování. NZIS je určený k vedení národních zdravotních registrů a zpracování údajů v nich vedených. Na základě pověření Ministerstva zdravotnictví spravuje NZIS Ústav zdravotnických informací a statistiky České republiky (ÚZIS ČR).

Český statistický úřad ve spolupráci s Českou správou sociálního zabezpečení (ČSSZ) zajišťuje údaje o nově hlášených případech pracovní neschopnosti pro nemoc a úraz (PN).

Informace o výdajích na zdravotní péči podle systému zdravotnických účtů vycházejí z údajů Ministerstva zdravotnictví, Ministerstva financí, Ministerstva práce a sociálních věcí, Národního registru hrazených zdravotních služeb (NRHZS), který je součástí NZIS, a z datových zdrojů ČSÚ.

Údaje o studentech a absolventech zdravotní péče na vysokých školách v ČR byly získány z datových zdrojů Ministerstva školství, mládeže a tělovýchovy, konkrétně ze systému Sdružených informací matrik studentů (SIMS).

Údaje o subjektivním vnímání vlastního zdravotního stavu pochází z výsledků statistického šetření Životní podmínky (EU-SILC) 2022. Účelem šetření je získávat reprezentativní údaje o příjmovém rozdělení jednotlivých typů domácností, údaje o způsobu, kvalitě a finanční náročnosti bydlení, vybavenosti domácností předměty dlouhodobého užívání a o pracovních, hmotných a zdravotních podmínkách dospělých osob žijících v domácnostech.

Pracovníci ve zdravotnictví – za zdravotnického pracovníka je považována osoba, která získala způsobilost k výkonu zdravotnického povolání podle platné legislativy a vykonává činnosti, které jí profesně náleží.

Přepočtený počet je součet úvazků jednotlivých pracovníků zdravotnických zařízení přepočtený podle délky plné týdenní pracovní doby stanovené pro dané zařízení či pracoviště. Přepočtený počet je uváděn včetně smluvních pracovníků.

Lékař poskytuje preventivní, diagnostickou, léčebnou, rehabilitační, dispenzární nebo paliativní péči.

Všeobecná sestra poskytuje ošetřovatelskou péči pacientům na základě diagnózy stanovené lékařem nebo zubním lékařem. Dále se ve spolupráci s lékařem nebo zubním lékařem podílí na preventivní, léčebné, diagnostické, rehabilitační, paliativní a neodkladné nebo dispenzární péči.

Porodní asistentka poskytuje specializovanou ošetřovatelskou péči těhotné ženě, rodící ženě a ženě do šestého týdne po porodu, včetně péče o novorozence a ošetřovatelské péče o ženy na úseku gynekologie.

Sanitář pod odborným dohledem nebo přímým vedením provádí pomocné činnosti v rámci poskytování zdravotních služeb. Provádí například hygienickou péči o pacienta, pomáhá při polohování či fixaci pacientů apod.

Ostatní – zahrnuje ostatní zdravotnické pracovníky nezařazené do skupin výše (např. fyzioterapeuty, radiologické asistenty, ošetřovatele, praktické sestry, zdravotnické záchranáře, farmaceuty).

Případy hospitalizace vychází z jednotlivých hlášení o ukončených případech hospitalizace. Zpravodajskou jednotkou je každé lůžkové oddělení zdravotnických zařízení v ČR vyjma ozdravoven a lázeňských léčeben. Za jeden případ hospitalizace se považuje každé ukončení hospitalizace na jednom oddělení, ať již hospitalizace skončila propuštěním nebo úmrtím pacienta či jeho přeložením na jiné oddělení nebo do jiného zařízení.

Ošetřovací dny – jedním ošetřovacím dnem se rozumí celý kalendářní den, za který se pacientovi dostalo všech služeb, které poskytovatel lůžkové péče poskytuje, tj. včetně ubytování a stravování.

Průměrná ošetřovací doba je průměrná ošetřovací doba hospitalizace na oddělení ve dnech. Je vypočítána jako průměrný počet ošetřovacích dnů připadajících na jeden případ hospitalizace na oddělení.

Nemocnice následné péče je zařízení, které poskytuje péči pacientovi, u kterého byla stanovena základní diagnóza a došlo ke stabilizaci jeho zdravotního stavu, zvládnutí náhlé nemoci nebo náhlého zhoršení chronické nemoci. Zdravotní stav pacienta však vyžaduje doléčení nebo poskytnutí zejména léčebně rehabilitační péče. Rovněž může být poskytována následná intenzivní péče pacientům, kteří jsou částečně nebo zcela závislí na podpoře základních životních funkcí.

> *Poznámka: Následná péče může být poskytována i v jiném druhu zařízení než jsou nemocnice následné péče (např. v LDN nebo jiných odborných léčebných ústavech). Z tohoto důvodu se může stát, že v některém kraji nejsou vyčleněna zařízení a lůžka následné péče, ale přesto jsou vykazovány případy hospitalizace a ošetřovací dny u pacientů, kterým byl tento druh péče poskytován v jiném druhu zařízení.*

Psychiatrická nemocnice (léčebna) je lékařské zařízení se specializací na léčbu závažných duševních onemocnění a toxikomanických závislostí hospitalizovaných pacientů. Jedná se o zařízení poskytující dlouhodobou psychiatrickou péči, nikoli akutní.

Lázeňská péče je doporučena lékařem jako nezbytná součást léčebného procesu a plně hrazená zdravotní pojišťovnou. Označuje se také jako komplexní lázeňská péče (KLP). Údaje o počtu zařízení a lůžek pro komplexní lázeňskou péči zahrnují rovněž zařízení, která v průběhu roku ukončila svou činnost. Zdrojem informací je výkaz o činnosti poskytovatele lázeňské léčebně rehabilitační péče, vyplňovaný lázeňskými zařízeními.

Vybrané samostatné ordinace ambulantní péče zahrnují všechny ordinace příslušných lékařů. V počtech **nejsou** zahrnuta detašovaná pracoviště.

Vybraná zařízení ambulantní péče zahrnují všechna zařízení příslušných nelékařů. V počtech **nejsou** zahrnuta detašovaná pracoviště.

Sdružené ambulantní zařízení je zdravotnické zařízení ambulantní péče, které poskytuje komplexní služby zpravidla ve více klinických oborech a to jak dětským, tak dospělým pacientům.

Ostatní ambulantní zařízení jsou zdravotnická zařízení ambulantní péče jinde nezařazená (například domácí zdravotní péče).

Incidence zhoubných novotvarů je počet nově zachycených případů onkologických onemocnění v daném roce (podle místa trvalého bydliště pacienta). Údaje vycházejí z dat Národního onkologického registru (NOR) ČR, který je součástí Národního zdravotnického informačního systému (NZIS). NOR je celoplošným populačním registrem, který funguje od roku 1976 a jehož účelem je registrace onkologických onemocnění a periodické sledování jejich dalšího vývoje. V tabulkách jsou započítány všechny zhoubné novotvary **vyjma jiných zhoubných novotvarů kůže, tj. C00–97 bez C44** dle Mezinárodní statistické klasifikace přidružených zdravotních problémů, 10. revize (MKN-10).

Údaje o studentech a absolventech zdravotní péče byly získány ze systému Sdružených informací matrik studentů (SIMS). Zdrojová databáze SIMS je trvale doplňována a aktualizována, včetně zpětných oprav; údaje publikované v této publikaci odpovídají stavu zpracování ke dni 20. ledna 2023. Data o studentech vysokých škol se vztahují vždy k 31. prosinci příslušného roku, data o absolventech pak k celému kalendářnímu roku. Studenti jsou uváděni podle místa trvalého bydliště. Do počtů za ČR jsou uváděni i studenti a absolventi s trvalým bydlištěm v zahraničí (cizinci).

Studium zdravotní péče je vymezeno na základě Klasifikace oborů vzdělání CZ-ISCED-F 2013, a to pomocí úzce vymezeného oboru 091 *Zdravotní péče* zahrnující následující podrobně vymezené obory vzdělání:

- Stomatologie (0911)
- Humánní medicína (0912)
- Ošetřovatelství a porodní asistentství (0913)
- Lékařská diagnostika a léčebné techniky (0914)
- Terapie a rehabilitace (0915)
- Farmacie (0916)
- Tradiční a alternativní medicína a terapie (0917)

Počty studentů a absolventů jsou uvedeny ve fyzických osobách, tj. každý student je v konkrétním údaji zahrnut jen jednou, včetně studentů, kteří současně studují ve více studijních programech. Celkové počty studentů a absolventů tedy nemusí souhlasit se součtem studentů a absolventů jednotlivých typů studijních programů.

Narození s vrozenou vadou jsou uváděni podle místa trvalého bydliště narozeného dítěte.

Pracovní neschopnost – od roku 2012 ČSÚ zajišťuje tyto údaje zpracováním dat z administrativního zdroje Informačního systému České správy sociálního zabezpečení (ČSSZ). Informační systém ČSSZ eviduje případy dočasné pracovní neschopnosti v České republice, které byly ošetřujícím lékařem elektronicky hlášeny přes aplikaci eNeschopenka (do roku 2020 pomocí tiskopisu „Rozhodnutí o dočasné pracovní neschopnosti“). Statistika dočasné pracovní neschopnosti zachycuje veškerá onemocnění a úrazy, které zapříčinily alespoň jednodenní pracovní neschopnost u nemocensky pojištěných osob. Administrativní data Informačního systému ČSSZ jsou vykazována za všechny zaměstnance právnických i fyzických osob a zvlášť za osoby samostatně výdělečně činné (OSVČ).

Nově hlášené případy pracovní neschopnosti jsou evidovány na základě hlášení o vzniku pracovní neschopnosti nemocensky pojištěných osob.

Poznámka: Do počtu nově hlášených případů dočasné pracovní neschopnosti pro nemoc patří i pracovní neschopnosti z důvodu karantény či izolace. ***V lednu*** *(od 17. 1.)* ***a únoru 2022*** *při testování zaměstnanců na covid-19 byly* ***některým pracujícím*** *vydány neschopenky pro karanténu či izolaci* ***duplicitně****. V zájmu operativního jednání při jejich vyřizování vydávali neschopenky jak praktičtí lékaři, tak krajské hygienické stanice. Z dostupných zdrojových databází však není možné duplicitní případy identifikovat. Tato skutečnost má vliv na další prezentované a z nich odvozené ukazatele (počet kalendářních dnů v pracovní neschopnosti, průměrné procento dočasné pracovní neschopnosti).*

Kalendářní dny pracovní neschopnosti představují součet kalendářních dnů, po které byli nemocensky pojištění zaměstnanci práce neschopní (na základě hlášení o vzniku a ukončení pracovní neschopnosti).

Průměrná doba trvání 1 případu pracovní neschopnosti vyjadřuje, kolik kalendářních dnů pracovní neschopnosti v průměru připadá na jeden nově hlášený případ pracovní neschopnosti.

Průměrné procento pracovní neschopnosti vyjadřuje, kolik ze sta pojištěnců je průměrně každý den v pracovní neschopnosti pro nemoc či úraz. Vypočte se takto: (počet kalendářních dnů pracovní neschopnosti x 100) / (průměrný počet nemocensky pojištěných osob x počet kalendářních dnů v daném období).

Pracovní úrazy jsou úrazy, které se staly zaměstnancům při plnění pracovních úkolů nebo v přímé souvislosti s nimi.

Smrtelný pracovní úraz je poškození zdraví při plnění pracovních úkolů nebo v přímé souvislosti s nimi, na jehož následky úrazem postižený zaměstnanec nejpozději do jednoho roku zemřel. Zdrojem dat je Státní úřad inspekce práce (SÚIP).

Výdaje zdravotních pojišťoven zahrnují úhrady z povinného veřejného zdravotního pojištění na zdravotní péči vykázanou zdravotnickými zařízeními a uznanou zdravotními pojišťovnami. Veškeré výdaje jsou členěny podle místa trvalého bydliště pacienta. Do celkových výdajů na jednoho obyvatele daného pohlaví jsou započítávány i výdaje, které nelze rozdělit podle pohlaví, věku nebo kraje. Diagnózy, respektive kapitoly MKN-10, uvedené v tabulkách jsou z hlediska výdajů pro zdravotní pojišťovny nejnákladnější.

Charakteristiky zdravotního stavu – dlouhodobou nemocí nebo zdravotním problémem je chápána nemoc či omezení, které trvá nebo se předpokládá, že bude trvat alespoň šest měsíců. Dlouhodobé omezení v běžných činnostech reprezentuje podíl osob, které uvedly, že byly ze zdravotních důvodů po dobu předchozích nejméně šesti měsíců omezeny v činnostech, které lidé obvykle dělají.

22. SOCIÁLNÍ ZABEZPEČENÍ

Údaje z oblasti sociálního zabezpečení jsou přebírány převážně ze zdrojů Ministerstva práce a sociálních věcí (MPSV), ve vybraných ukazatelích jsou také využívány výstupy z informačních systémů České správy sociálního zabezpečení (ČSSZ) a ze zdrojů ČSÚ.

Sociální zabezpečení zahrnuje důchodové pojištění, nemocenské pojištění, dávky státní sociální podpory, dávky pěstounské péče, pomoc v hmotné nouzi, poskytování sociálních služeb (včetně příspěvku na péči) a další dávkové systémy. V rámci **důchodového pojištění** se poskytují důchody starobní, invalidní, vdovské a vdovecké, sirotčí. Plný starobní důchod může být pobírán buď po dosažení důchodového věku (řádný starobní důchod) nebo v zákonem stanovené době před dosažením důchodového věku (předčasný starobní důchod). Do roku 2009 se poskytovaly invalidní důchody plné a částečné, s účinností od 1. 1. 2010 se změnily plné invalidní důchody v důchody pro invaliditu třetího stupně a částečné se rozdělily na důchody pro invaliditu prvního a druhého stupně (v závislosti na procentním poklesu pracovní schopnosti pojištěnce z důvodu dlouhodobě nepříznivého zdravotního stavu). V datech od roku 2010 je uplatněn (na rozdíl od předchozích let) jiný pohled na počet příjemců a průměrnou měsíční výši starobních důchodů (plných) a starobních důchodů poměrných (po dosažení určené kratší doby pojištění a vyššího zákonem stanoveného věku). Nově vycházíme z metodiky MPSV, v níž jsou poměrné důchody přiznané podle § 29 odst. 2) zákona č. 155/1995 Sb., o důchodovém pojištění, důsledně zařazovány mezi poměrné starobní důchody. V dosud uplatňovaném pohledu byly součástí starobních (plných) důchodů. Od roku 2010 se dále invalidní důchod vyplácený ke dni dovršení věku 65 let mění na starobní důchod. Průměrné starobní a invalidní důchody jsou uváděny vždy sólo, tj. bez kombinace s vdovským či vdoveckým důchodem.

Dávkový systém **nemocenského pojištění** tvoří následujících šest druhů dávek: nemocenské, ošetřovné (do roku 2008 podpora při ošetřování člena rodiny), peněžitá pomoc v mateřství, vyrovnávací příspěvek v těhotenství a mateřství a v průběhu roku 2018 nově zavedené dávky otcovská poporodní péče (otcovská) a dlouhodobé ošetřovné. Dávky nemocenského pojištění se poskytují za kalendářní dny po stanovenou dobu. U osob samostatně výdělečně činných je nemocenské pojištění dobrovolné. Z tohoto pojištění jim náležejí čtyři dávky – nemocenské, peněžitá pomoc v mateřství, otcovská a dlouhodobé ošetřovné. V tabulkách vztahujících se k nemocenskému a důchodovému pojištění nejsou zahrnuty údaje týkající se ozbrojených složek Ministerstva obrany, Ministerstva vnitra a Ministerstva spravedlnosti.

Systém státní sociální podpory zabezpečuje adresnou pomoc především rodinám s nezaopatřenými dětmi ve stanovených sociálních situacích, na jejichž řešení rodina vlastními silami a prostředky nestačí. Některé **dávky státní sociální podpory** se poskytují v závislosti na výši příjmu žadatele a společně posuzovaných osob (přídavek na dítě, příspěvek na bydlení, porodné), u ostatních dávek (rodičovský příspěvek, pohřebné) není nárok výší příjmu limitován. V roce 2022 do tohoto okruhu dávek spadá také jednorázový příspěvek 5 000 Kč na dítě. **Dávky pěstounské péče** jsou od počátku roku 2013 samostatně právně upraveny (přešly pod zákon č. 359/1999 Sb., o sociálně-právní ochraně dětí, ve znění pozdějších předpisů) a mezi dávky státní sociální podpory se již nezahrnují. Přispívají na potřeby spojené s péčí o dítě, o které se rodiče nemohou nebo nechtějí starat, a které je svěřené do pěstounské péče. Od roku 2022 došlo ke změně ve vyplácení dávek při poskytování nezprostředkované pěstounské péče (nejčastěji vykovávané osobou dítěti příbuznou nebo blízkou) – přeřazeno z odměny pěstouna do nově zavedeného příspěvku při pěstounské péči. Zaopatřovací příspěvek zavedený od roku 2022 je určen pro mladé dospělé odcházející z náhradní rodinné péče nebo ústavní výchovy.

Data o **držitelích průkazů osob se zdravotním postižením** (upraveno zákonem č. 329/2011 Sb., o poskytování dávek osobám se zdravotním postižením, platným od roku 2012) nejsou plně srovnatelná s dříve publikovanými údaji (naposledy dostupnými za rok 2011). Nárok na průkaz osoby se zdravotním postižením má osoba starší 1 roku s tělesným, smyslovým nebo duševním postižením charakteru dlouhodobě nepříznivého zdravotního stavu, který podstatně omezuje její schopnost pohyblivosti nebo orientace, včetně osob s poruchou autistického spektra. Od počátku roku 2014 je možné průkaz osoby se zdravotním postižením získat pouze na základě samostatného řízení a posouzení zdravotního stavu posudkovým lékařem okresní správy sociálního zabezpečení. Podle míry funkčního postižení pohyblivosti a orientace se určuje druh označení průkazu symbolem "TP" (osoba se středně těžkým postižením), "ZTP" (osoba s těžkým postižením) nebo "ZTP/P" (osoba se zvlášť těžkým funkčním postižením nebo úplným postižením pohyblivosti nebo orientace s potřebou průvodce). Do systému **dávek pro osoby se zdravotním postižením** se řadí příspěvek na mobilitu a příspěvek na zvláštní pomůcku.

Systém **pomoci v hmotné nouzi** slouží k pomoci osobám s nedostatečnými příjmy při zajištění základních životních podmínek. Jeho smyslem je motivovat k aktivní snaze zajistit si prostředky k uspokojování základních životních potřeb a zabránit sociálnímu vyloučení. Do systému pomoci v hmotné nouzi patří příspěvek na živobytí, doplatek na bydlení a mimořádná okamžitá pomoc. V roce 2022 byla do tohoto systému dávek zařazena humanitární dávka poskytovaná občanům Ukrajiny s udělenou dočasnou ochranou.

Příspěvek na péči je určen osobám starším 1 roku, které z důvodu dlouhodobě nepříznivého zdravotního stavu potřebují pomoc jiné fyzické osoby při zvládání základních životních potřeb v rozsahu stanoveném stupněm závislosti podle zákona. Osoba může z příspěvku na základě vlastní svobodné volby hradit profesionální sociální službu nebo jej použít k pokrytí nezbytných nákladů při zajištění péče v rodině.

V souvislosti s přijetím zákona č. 108/2006 Sb., o sociálních službách, ve znění pozdějších předpisů, došlo od roku 2007 ke změně členění druhů **poskytovaných sociálních služeb** a byl vytvořen registr poskytovatelů sociálních služeb. Do roku 2007 bylo zjišťování prováděno za jednotlivá zařízení sociálních služeb s tím, že zařízení předávalo podrobné údaje pouze za převládající typ poskytované služby a za ostatní sociální služby pouze doplňkové informace. Od roku 2008 je aplikován **odlišný metodický přístup**, který spočívá ve sledování údajů za každou registrovanou sociální službu na samostatném výkazu. Tento přístup umožnil získat detailnější a přesnější údaje o poskytovaných registrovaných sociálních službách. Z tohoto důvodu nejsou některé údaje z let 2007 až 2009 srovnatelné s údaji z let předchozích, přičemž rok 2007 není srovnatelný ani s roky následujícími. Údaje o kapacitách zařízení sociálních služeb vycházejí

ze skutečného rozmístění poskytovaných služeb. Zdrojem dat o **domech s pečovatelskou službou** (DPS) za rok 2021 je statistické zjišťování ČSÚ (příloha výkazu VI 1-01 pro obce). Zahrnuty jsou pouze DPS, kde majitelem nebo spolumajitelem bytových jednotek je obec/město/městský obvod/městská část. Počet DPS představuje počet organizací, které obec pro provoz těchto zařízení zřizuje, nikoli počet budov. Údaje o zařízeních sociálních služeb v tabulce za kraj a jeho okresy (tab. **22**-7.) nemusí (z důvodu odlišného termínu generování zdrojových podkladů) odpovídat jinde uvedeným krajským údajům (tab. **22**-1., tab. **22**-101.).

23. KULTURA, SPORT

Data jsou v oblasti **kultury** přebírána z externích zdrojů – od Národního informačního a poradenského střediska pro kulturu (NIPOS), jehož zřizovatelem je Ministerstvo kultury, údaje o počtu a struktuře kin od Unie filmových distributorů.

Veřejnými knihovnami jsou Národní knihovna České republiky a Moravská zemská knihovna v Brně, které jsou v přímém řízení Ministerstva kultury, krajské vědecké knihovny zřizované kraji a dále knihovny zřizované obcemi a městy. Pobočka je lokálně vyčleněná část knihovny, která je její organizační částí a pracuje pod jejím přímým vedením. **Výpůjčky** znamenají výpůjčky všech knihovních jednotek prezenčně i mimo knihovnu. **Knihovní jednotka** je každý samostatný svazek dokumentu, tj. každý výtisk nebo část vícesvazkového díla, vázaný nebo do desek uložený komplet celého ročníku nebo několika čísel periodik, každá samostatná mapa, grafický list, nosič speciálních druhů dokumentů (magnetofonová kazeta, CD-ROM aj.), který je evidován jako samostatná věc v přírůstkovém seznamu.

Do **muzeí, památníků a galerií** jsou zařazena všechna zařízení, jež byla **v provozu**, a to bez ohledu na jejich zřizovatele. Za **pobočku** se považují detašované části, které jsou mimo sídlo muzea nebo galerie, a tvoří s vykazujícím subjektem organizační složku. **Památníkem** se rozumí místnost či objekt, ve kterém je instalována expozice nebo výstava. V případě **galerií** jsou statisticky šetřeny ty, které vlastní sbírkové předměty, tzv. muzea výtvarných umění, nikoliv galerie prodejní. Nejvýznamnější formou činnosti muzeí je jejich výstavní činnost, a to prostřednictvím krátkodobých, příležitostných **výstav** nebo dlouhodobých (stálých) **expozic**.

Mezi **památkové objekty s kulturním využitím** patří hrady, zámky, kostely, kláštery, zříceniny, mlýny, věže a další památky, které jsou zpřístupněné návštěvníkům za vstupné a nespadají pod správu muzea nebo galerie. Uváděné údaje se týkají všech zařízení bez ohledu na jejich zřizovatele.

Kino je kulturní zařízení, jehož hlavní činností jsou filmová představení. Do počtů kin nejsou zahrnuta kina putovní. Multikinem nazýváme kino, jež provozuje tři a více kinosálů.

Publikované údaje z oblasti **sportu** jsou převzaty z evidence členské základny České unie sportu (ČUS) k 31. 12. daného roku. Sběr dat probíhal dle pokynů předsedy ČUS ve všech subjektech sdružených v ČUS.

24. KRIMINALITA, NEHODY

Údaje o kriminalitě a dopravních nehodách byly převzaty z podkladů Policejního prezidia.

Data o registrovaných a objasněných **trestných činech** (přečinech, zločinech a trestných činech) zahrnují také trestné činy na železnici a trestné činy evidované službou cizinecké policie. Objasněné trestné činy zahrnují trestné činy spáchané a vyřešené ve vykazovaném roce.

Obecná kriminalita zahrnuje násilné trestné činy, mravnostní trestné činy, majetkové trestné činy, podvody a zpronevěry, ostatní majetkové a ostatní kriminální trestné činy. Hospodářská kriminalita zahrnuje především trestné činy v obchodních a finančních vztazích.

Dopravní nehody zahrnují všechny nehody nahlášené Policii České republiky, přičemž od roku 2009 došlo ke změně pravidel pro jejich hlášení. Počet usmrcených, zraněných těžce a lehce odpovídá stavu do 24 hodin po nehodě. Věcná škoda zahrnuje škodu na vozidlech, jejich nákladu nebo na zařízení komunikace.

Bodově hodnocení řidiči jsou řidiči, kteří se dopustili přestupku (trestného činu) započítávaného do jejich bodového hodnocení. Takový řidič má tedy na svém kontě alespoň jeden bod.

Údaje o **požárech** a **zásazích jednotek požární ochrany** byly převzaty z podkladů Hasičského záchranného sboru ČR. **Požár** představuje každé nežádoucí hoření, při kterém došlo k usmrcení či zranění osob nebo zvířat anebo ke škodám na materiálních hodnotách nebo životním prostředí. Za požár se považuje i nežádoucí hoření, při kterém byly osoby, zvířata nebo materiální hodnoty nebo životní prostředí bezprostředně ohroženy.

Živelní pohroma je mimořádná událost, k níž došlo následkem škodlivě působících sil a jevů vyvolaných plošně či lokálně přírodními vlivy, které ohrožují životy, zdraví, majetek nebo životní prostředí jako například povodně, záplavy, deště, vliv sněhu a námrazy, větrné smršťě, sesuvy půdy a zemětřesení.

Živelní pohromy se evidují pomocí příznaku vždy ve spojení s druhem likvidované události. Do této kategorie se zatřiďují zejména události, které jsou spojeny s vyhlášením stavu nebezpečí, stupně povodňové aktivity apod.

Technické havárie jsou zásahy u mimořádných událostí vedoucí k odstranění nebezpečí nebo nebezpečných stavů. Tyto zásahy zahrnují:

- technické havárie – odstranění nebezpečí nebo nebezpečných stavů velkého rozsahu či značných následků na zdraví osob, zvířat či na majetku (např. hrozící destrukce objektu)
- technickou pomoc – odstranění nebezpečí nebo nebezpečných stavů mimo technologický provoz závodů (mimo dopravních nehod); jedná se o pomoc technikou jednotek požární ochrany bez návaznosti na jakýkoliv

technologický provoz resp. výrobu (např. vyproštění osob či předmětů, nouzové otevření, otevírání uzamčených prostorů, záchrana osob a zvířat; čerpání, uzavírání a navážení vody, provizorní nebo jiné opravy apod.)
- technologickou pomoc – odstranění nebezpečí nebo nebezpečných stavů zejména v technologii či provozu. Jedná se o pomoc technikou jednotek požární ochrany (např. nouzová dodávka vzduchu, vody, elektřiny; požární asistence, následné dohašování ohnisek požáru lesa apod.)
- ostatní pomoc – nelze klasifikovat předchozími druhy technické havárie; jedná se např. o snášení, odvoz nebo převoz pacienta či lékaře, pátrání po pohřešovaných osobách, monitoring vodních toků, používání norných stěn, kontrolu průjezdnosti komunikací apod., pomoci na vyžádání jiného subjektu (přímo i nepřímo poskytnutá pomoc)

Usmrcené osoby celkem jsou všechny usmrcené osoby nalezené na místě požáru. Údaj zahrnuje i osoby, jejichž smrt prokazatelně nenastala v přímé souvislosti s požárem např. v důsledku infarktu, vraždy apod.

Usmrcené osoby v přímé souvislosti jsou jak osoby, které zemřely v důsledku popálenin, intoxikace zplodinami hoření apod., tak osoby, u kterých nebylo možné zjistit, zda prokazatelně zemřely v přímé souvislosti s požárem.

25. VOLBY

Historicky třetí **volbu prezidenta republiky** vyhlásil předseda Senátu Parlamentu České republiky rozhodnutím č. 207/2022 Sb. ze dne 27. června 2022 na dny 13. a 14. ledna 2023. Provedení volby se řídilo Ústavou České republiky, zákonem č. 275/2012 Sb., o volbě prezidenta republiky a vyhláškou č. 294/2012 Sb., o provedení některých ustanovení tohoto zákona. Volbu upravoval též zákon č. 411/2022 Sb., o zvláštních způsobech hlasování ve volbě prezidenta republiky v roce 2023. Území České republiky tvořilo jeden volební obvod. Žádný z kandidátů nezískal v prvním kole volby prezidenta nadpoloviční většinu z celkového počtu odevzdaných platných hlasů. Proto se o čtrnáct dní později konalo druhé kolo volby. Do druhého kola postoupili dva kandidáti, kteří obdrželi v prvním kole nejvíce platných hlasů. Prezidentem republiky byl zvolen kandidát, který získal ve druhém kole volby nejvyšší počet platných hlasů.

Úplné výsledky hlasování při volbě prezidenta jsou dostupné na internetové adrese www.volby.cz a v publikacích vydávaných podle Katalogu produktů ČSÚ.

Zapsaní voliči představují počet osob zapsaných v seznamech voličů (osob, splňujících zákonné podmínky pro výkon aktivního volebního práva). **Vydané úřední obálky** se rovnají počtu voličů, kteří přišli volit a kterým byla ve volební místnosti vydána obálka pro hlasování. **Odevzdané úřední obálky** představují počet úředních obálek, které hlasující voliči vhodili do volební schránky. **Volební účast** je počítána jako podíl počtu hlasujících voličů (osob, kterým byla vydána úřední obálka) a zapsaných voličů (osob uvedených v seznamech voličů). Údaje o procentech platných hlasů jsou uváděny na dvě desetinná místa bez zaokrouhlení.

26. SČÍTÁNÍ LIDU, DOMŮ A BYTŮ 2021

Sčítání lidu, domů a bytů k 26. březnu 2021 (SLDB) se uskutečnilo na celém území České republiky podle zákona č. 332/2020 Sb., o sčítání lidu, domů a bytů v roce 2021. Údaje byly zjišťovány podle stavu k rozhodnému okamžiku, kterým byla půlnoc z 26. na 27. března 2021. Sčítání se vztahovalo na každou fyzickou osobu, která měla v rozhodný okamžik trvalý nebo povolený přechodný pobyt na území České republiky, na každý dům i byt (včetně neobydlených). Domem se rozuměla budova, která obsahovala prostory určené k bydlení nebo ubytování. Byt byl definován jako soubor místností (popřípadě jednotlivá místnost), který byl stavebním úřadem určen k bydlení.

Obsah sčítání (soubor zjišťovaných údajů) byl stanoven zákonem č. 332/2020 Sb. Všechny osoby měly povinnost poskytnout údaje zjišťované sčítáním v rozsahu a způsobem stanoveným tímto zákonem. Tradičně byla použita metoda sebesčítání, kdy obyvatelé sami vyplňovali sčítací formuláře. Údaje o bytu poskytl jeho uživatel, v případě neobydleného bytu vlastník nebo správce domu, popřípadě bytu. Kromě údajů získaných od obyvatel prostřednictvím sčítacích formulářů (tradiční census) byly při sčítání poprvé využity ve větší míře také administrativní zdroje dat – Registr sčítacích obvodů a budov, Informační systém evidence obyvatel a řada dalších zdrojů.

Všechny údaje ze SLDB 2021 (i z předchozích sčítání) jsou uvedeny podle územního a správního členění státu platného k 26. březnu 2021.

Výsledky sčítání byly zpracovány (v souladu s evropskou metodikou) podle místa obvyklého pobytu a jsou postupně zveřejňovány na internetových stránkách www.scitani.cz, ve veřejné databázi, formou otevřených dat a také ve speciálních publikacích.

Místo obvyklého pobytu je definováno jako místo, kde osoba převážně pobývá, tráví dobu svého každodenního odpočinku bez ohledu na dočasnou nepřítomnost z důvodu rekreace, návštěv, pracovních cest, pobytu ve zdravotnickém zařízení apod., a kde je členem konkrétní domácnosti. Pro odvození místa obvyklého pobytu osoby byla určující deklarace na sčítacím formuláři týkající se faktického bydliště osoby (bez ohledu na místo trvalého pobytu, resp. povoleného přechodného pobytu).

Obyvatelstvo celkem (počet obyvatel) zahrnuje všechny obvykle bydlící obyvatele České republiky. Pro zahrnutí osoby do obvykle bydlících obyvatel České republiky je rozhodujícím kritériem délka pobytu nejméně 12 měsíců, příp. úmysl dlouhodobého pobytu.

Pracovní sílu (osoby ekonomicky aktivní) představují osoby zaměstnané (pracující) a nezaměstnané.

Mezi **zaměstnané** patří všechny osoby ve věku 15 a více let, které v rozhodný okamžik sčítání měly formální vazbu k zaměstnání nebo pracovaly alespoň 1 hod. týdně za mzdu, plat, nebo jiný druh odměny. Zahrnuti jsou rovněž pracující důchodci, pracující žáci a studenti a osoby na mateřské dovolené (28 resp. 37 týdnů). **Nezaměstnané** jsou všechny osoby

ve věku 15 a více let, které byly v rozhodný okamžik sčítání bez práce a zároveň si práci hledaly (prostřednictvím Úřadu práce nebo jiným způsobem).

Osoby mimo pracovní sílu (osoby ekonomicky neaktivní) jsou osoby, které nepatří mezi zaměstnané ani nezaměstnané. Jsou to nepracující důchodci, ostatní nepracující osoby s vlastním zdrojem obživy, osoby na rodičovské dovolené, nepracující žáci a studenti, osoby v domácnosti, děti předškolního věku a ostatní závislé osoby.

U zaměstnaných osob bylo zjišťováno postavení v zaměstnání, zaměstnání a odvětví ekonomické činnosti podle současného zaměstnání, v případě více zaměstnání podle hlavního.

Postavení v zaměstnání bylo zjišťováno výhradně z administrativních zdrojů (IS ČSSZ, údaje GFŘ, RES).

Zaměstnavatelé jsou podnikatelé se zaměstnanci. **Osoby pracující na vlastní účet** jsou podnikatelé bez zaměstnanců. Zaměstnanci mají placená zaměstnanecká místa.

Odvětví ekonomické činnosti bylo zjišťováno jako druh ekonomické činnosti zaměstnavatele, resp. předmět podnikání.

Otázku týkající se **místa pracoviště/školy** vyplňovali pouze zaměstnaní (pracující) a žáci a studenti. Žáci a studenti, kteří při studiu zároveň pracují, vyplňovali adresu místa pracoviště. U místa pracoviště se uváděla adresa místa výkonu práce (nikoliv např. sídla firmy). Osoby, které neměly pevné místo pracoviště, ale pracovní dobu začínaly na stejné adrese (např. pracovníci v dopravě – řidiči aj.), uváděly místo nástupu do zaměstnání. Osoby, které místo výkonu zaměstnání často mění, uvedly „zaměstnání bez stálého pracoviště".

Osoby **vyjíždějící/dojíždějící do zaměstnání a škol** jsou zaměstnaní (pracující) nebo žáci a studenti, jejichž místo pracoviště nebo školy bylo na jiné adrese, než je adresa jejich obvyklého pobytu. Mezi vyjíždějící/dojíždějící tedy nejsou zahrnuty osoby pracující/studující na adrese obvyklého pobytu, osoby se zaměstnáním bez stálého pracoviště a osoby s nezjištěným místem pracoviště/školy.

Domácnosti jsou tvořeny osobami se společným místem obvyklého pobytu žijícími v jednom bytě nebo jiném obydlí. Údaje o domácnostech byly zpracovány podle zápisů příbuzenských a jiných vztahů na sčítacím formuláři, které byly doplněny o informace z administrativních zdrojů ministerstva vnitra.

Hospodařící domácnost tvoří osoby, které společně hospodaří, tj. společně hradí výdaje domácnosti, jako je strava, náklady na bydlení aj. Společné hospodaření se vztahuje i na děti, které do příslušné domácnosti patří, i když samy na výdaje domácnosti nepřispívají. Hospodařící domácnost může být typu:

- domácnost rodinná tvořená 1 úplnou rodinou – zahrnuje manželský pár, neformální soužití druha a družky – tzv. faktické manželství, registrované partnerství, příp. neformální soužití osob stejného pohlaví – tzv. faktické partnerství, a to ve všech případech s dětmi nebo bez dětí
- domácnost rodinná tvořená 1 neúplnou rodinou – jeden z rodičů s alespoň jedním dítětem
- domácnost rodinná tvořená 2 a více rodinami
- domácnost nerodinná vícečlenná – dvě nebo více osob příbuzných i nepříbuzných, společně hospodařících, které netvoří rodinnou domácnost; mezi nerodinné vícečlenné domácnosti patří také domácnost prarodiče s vnoučaty (kromě prarodičů tvořících pár – úplnou rodinu)
- domácnost jednotlivce

Hospodařící domácnosti byly zpracovány za osoby bydlící v bytech, mimo byty a také za rodiny, příp. vícečlenné nerodinné domácnosti v zařízení. Jednotlivé osoby žijící v zařízení a osoby bez domova nejsou do počtu hospodařících domácností zahrnuty.

Ve výsledcích sčítání jsou hospodařící domácnosti tvořené 1 rodinou tříděny mimo jiné podle počtu závislých dětí. **Závislé dítě** je každá osoba v domácnosti tvořené 1 rodinou, jejíž postavení v domácnosti je „dítě“, není zahrnuta mezi pracovní sílu a zároveň je ve věku 0–25 let.

Do **počtu domů** jsou zahrnuty rodinné domy, bytové domy, provozní budovy s bytem (např. škola s bytem) a různá zařízení určená k bydlení – např. domovy mládeže dětské domovy, ústavy sociální péče, penziony pro důchodce, kláštery a konventy, azylová zařízení pro cizince, ubytovny apod.

Rodinný dům má maximálně tři samostatné byty a převažujícím účelem využití domu je bydlení. Rodinný dům může být samostatný, dvojdomek nebo řadový. **Bytový dům** má čtyři a více bytů přístupných zpravidla ze společné chodby nebo schodiště a převažujícím účelem využití domu je bydlení; počet podlaží není určující. **Ostatní budovy** zahrnují všechny další druhy budov kromě rodinných a bytových domů.

Obydlený dům je dům určený k bydlení, ve kterém má alespoň jedna osoba obvyklý pobyt. **Obydlený byt** je byt, ve kterém má alespoň jedna osoba obvyklý pobyt.

Právní důvod užívání bytu charakterizuje status užívání z hlediska uživatele bytu, tedy domácnosti, která v bytě bydlí. Byt ve vlastním domě je byt, jehož uživatel je současně vlastníkem nebo spoluvlastníkem domu. Byt v osobním vlastnictví je byt, jehož uživatel je samostatně veden v katastru nemovitostí jako vlastník jednotky.

Obytná místnost je místnost bytu (např. obývací pokoj, ložnice, jídelna, kuchyně), která je určena k bydlení a má podlahovou plochu alespoň 4 m^2.

Celková plocha bytu je plocha měřená uvnitř obvodových stěn bytu, zahrnuje plochu všech obytných místností i dalších částí bytu (příslušenství, předsíň apod.). Nezahrnuje plochu dalších prostor příslušejících k bytu, jako jsou neobyvatelné sklepy nebo půdy, terasy, balkóny, lodžie (ani zasklené).

27. SPRÁVNÍ OBVODY, OBCE

Seznam **obcí s rozšířenou působností** a **obcí s pověřeným obecním úřadem** byl stanoven zákonem č. 314/2002 Sb. ze dne 13. června 2002, o stanovení obcí s pověřeným obecním úřadem a stanovení obcí s rozšířenou působností, který nabyl účinnosti dnem 1. ledna 2003. V návaznosti na tento zákon pak Ministerstvo vnitra vyhláškou č. 388/2002 Sb. stanovilo správní obvody těchto obcí. Příslušnost obcí do správních obvodů byla upravena k 1. 1. 2005 vyhláškou č. 388/2004 Sb. ze dne 24. 6. 2004, kterou se mění vyhláška č. 388/2002 Sb., o stanovení správních obvodů obcí s pověřeným obecním úřadem a správních obvodů obcí s rozšířenou působností.

Město je obec, které byl na základě zákona o obcích udělen statut města. V tabulkách **27**-12. a **27**-13. je uveden abecedně setříděný přehled měst v rámci kraje. Tabulka **27**-14. obsahuje vybrané údaje o krajských městech České republiky, která jsou v tabulce seřazena podle počtu obyvatel.

Obec je základním územním samosprávným společenstvím občanů, tvoří územní celek, který je vymezen hranicí. V tabulce **27**-15. jsou vybrané údaje o jednotlivých obcích (podle územní struktury platné k 31. 12. 2022) seskupeny do správních obvodů obcí s rozšířenou působností. Číslo v závorce za názvem správního obvodu je oficiálním číselným kódem podle číselníku vydaného Českým statistickým úřadem.

Vybavení obcí bylo zjišťováno územní metodou (včetně detašovaných pracovišť), bez ohledu na sídlo provozovatele. Obec je považována za vybavenou příslušným zařízením, jestliže je takto vybavena alespoň jedna její část. Do počtu ekonomických subjektů byly zařazeny subjekty, které mají na příslušném území své sídlo (nikoliv pouze provozovnu).

28. ÚZEMNÍ SROVNÁNÍ

Na základě ústavního zákona č. 347/1997 Sb. ze dne 3. prosince 1997, o vytvoření vyšších územních samosprávných celků, byla Česká republika 1. ledna 2000 rozdělena na 14 krajů. Podle tohoto zákona a usnesení vlády České republiky č. 707/1998 zavedl Český statistický úřad podle § 19 odst. 1 zákona č. 89/1995 Sb., o státní statistické službě a po dohodě se Statistickým úřadem Evropských společenství (Eurostatem) „**Klasifikaci územních statistických jednotek CZ-NUTS**“.

Klasifikace NUTS (*Nomenclature des Unités Territoriales Statistiques*) je základním systematickým nástrojem pro potřeby statistické, analytické a pro potřeby poskytování statistických informací Evropské unii. Využívá se ke statistickému monitorování a k analýzám sociální a ekonomické situace v regionech a pro potřeby přípravy, realizace a hodnocení regionální politiky, na úrovni NUTS 2 je využívána zejména pro oblast čerpání prostředků ze Strukturálních fondů EU.

S účinností od 1. ledna 2008 je Klasifikace územních statistických jednotek CZ-NUTS aktualizována sdělením ČSÚ č. 201/2007 Sb. V současnosti klasifikace obsahuje čtyři úrovně NUTS, vymezení jednotlivých úrovní NUTS je charakterizováno počtem obyvatel a rozlohou. Na nižších úrovních jsou pak používány tzv. „lokální administrativní jednotky“ (LAU). Praha se v systému LAU dále nečlení. Systém LAU však není v EU legislativními nástroji zaveden.

NUTS 0	vyjadřuje **stát Českou republiku**
NUTS 1	vyjadřuje **území České republiky**
NUTS 2	vyjadřuje **regiony soudržnosti**, tj. celkem 8 sdružených krajů
NUTS 3	vyjadřuje **kraje**, tj. celkem 14 vyšších územních samosprávných celků
LAU	vyjadřuje **obce**, tj. celkem 6 258 obcí (k 1. lednu 2022)

Přehled regionů soudržnosti NUTS 2 a krajů NUTS 3:

Praha	- Hl. m. Praha
Střední Čechy	- Středočeský kraj
Jihozápad	- Jihočeský kraj a Plzeňský kraj
Severozápad	- Karlovarský kraj a Ústecký kraj
Severovýchod	- Liberecký kraj, Královéhradecký kraj a Pardubický kraj
Jihovýchod	- Kraj Vysočina a Jihomoravský kraj
Střední Morava	- Olomoucký kraj a Zlínský kraj
Moravskoslezsko	- Moravskoslezský kraj

METHODOLOGICAL NOTES

Methodological notes comprise basic methodological information on data contained in this publication as well as for tables with regional comparisons, which are available in the electronic version of the publication on the Internet. Extended comparisons of Regions that copy the structure of regional statistical yearbooks have been put into a separate publication called Comparison of Regions in the Czech Republic (publication code 330205-23). To be easy to follow, tables in chapters are numbered starting from number 1 on in the printed publication and tables with regional comparisons are numbered starting from 101. In the end there are references and links to more detailed information that can be found on the Internet.

As for the territorial structure, the data are always published relating to the structure valid in the relevant year. As at 1 January 2016, the Brdy *military district was abolished and territories of other military districts were reduced. It was reflected in a change to the territories of several Regions (Districts). However, that applied mainly to transfers of empty areas; no significant changes to the population numbers occurred. Since the year 2000, larger transfers were made as at 1 January 2005 between the* Vysočina *Region and the* Jihomoravský *Region and between the* Moravskoslezský *Region and the* Olomoucký *Region. As at 1 January 2007, territories of some Districts changed and as at 1 January 2021, changes occurred in some Districts and administrative districts of municipalities with extended powers. More detailed information on changes to the territories is provided in the Chapter 1 Basic characteristics, Districts.*

1 BASIC CHARACTERISTICS, DISTRICTS

In long-term time series, an emphasis is put mainly on the data comparability in terms of the applied methodology. A number of changes were made over the whole period as the State Statistical Service made efforts to keep methods and results of surveys internationally comparable. The organisational structure of the national economy was gradually changing, too. Therefore it was necessary to recalculate the time series of indicators according to the methodology and organisational structure of the latest year published (i.e. 2022) in order to be able to assess the long-term development in correct manner. During the years, size of some Regions and Districts slightly changed; these changes are depicted in detail in a table at the end of the Chapter. In a time series, data pertain always to the Region's (District's) territory valid in the relevant year. All the value indicators are given at current prices because sufficiently relevant data on price developments in neither the production area nor the consumption one to carry out conversions to constant prices have been available in the regional breakdown.

If a conversion to a comparable methodology was not feasible, the fact is mentioned in methodological notes under respective tables or it is explained in the methodology sections of respective chapters. Therefore, in this section, we draw attention only to changes that concern the comparability of long-term time series.

Data on the ***population*** *before the year 2001 followed the results of the Population and Housing Census as at 3 March 1991. From 2001, they followed the results of the Population and Housing Census as at 1 March 2001 and from 2011 they followed the results of the Population and Housing Census as at 26 March 2011. Since 2021, they have been following the results of the Population and Housing Census as at 26 March 2021 according to the registered (place of) residence. Demographic balances in a given decade follow the Census every year (births, deaths, immigrants, emigrants). In accordance with international conventions, the data also include foreigners.*

In the ***labour market*** *domain, comparability of data on the number of employees and average wages taken from business statistics is adversely affected by changes in the size threshold between larger enterprises (surveyed) and smaller ones (not surveyed). These changes are mostly reflected in the development of the number of employees and, to a lesser extent, of the average monthly wage. The development in the set of reporting units was as follows:*

- *2000 to 2001 – the set includes enterprises with 20+ employees, incorporated and unincorporated, all entities classified to financial and insurance activities, all entities classified to the non-business sphere, excluding armed forces;*
- *2002 to 2022 – the set includes all entities, including units of the Ministry of the Interior and the Ministry of Defence not published before.*

On 1 January 2013, an indicator of the ***share of unemployed persons*** *was introduced, the methodology of which is explained in the Chapter 9 Labour Market. A comparable time series is available from 2005. The indicator of the registered unemployment rate ceased to be used in 2012.*

Since 2002, entities (agricultural holdings) that exceed the so-called "threshold values" have been measured within ***agriculture****, in accordance with standards of the European Union. Smaller agricultural holdings have been classified to the household sector as "hobby activities" of the population; it is impossible to determine the extent of their activities at the regional level with sufficient reliability. A retroactive recalculation of the time series to a comparable basis is also impossible.*

In ***industry****, only data referring to years from 1997 on are comparable. Since that year, data have been processed on the regional level referring to enterprises with 100+ employees with registered offices in the territory concerned. In* ***construction****, construction work in the long-term time series is given by location of the construction site.*

In ***tourism****, data since 2012 have been surveyed based on results of the project of the Ministry of Regional Development called "Quality Improvement of Data on Selected Tourism Sectors". Data before 2012 are thus incomparable.*

In ***education****, the secondary education cannot be clearly broken down by type of schools anymore (secondary technical schools, secondary vocational schools). All types of schools now cover pupils who were independently reported by special schools before.*

*In **health**, the time series is comparable since 2000, when data on health establishments falling under all ministries have been given. Detached units of the health establishments are not covered (unlike in Chapter 28). Since 2007, the number of physicians also includes contract workers.*

*In **social security**, data on the number of old-age pensioners and their pensions are comparable since 2010 and data on social services since 2009. The changes are explained in detail in the relevant chapter.*

*In the end of the Chapter, there is an **overview of changes to territories of Regions and Districts** since 2000. Territories changed as at 1 January 2005 (25 municipalities from the* Vysočina *Region were reclassified to the* Jihomoravský *Region), as at 1 January 2007 (boundaries of Districts were harmonised with boundaries of administrative districts of municipalities with extended powers), as at 1 January 2016 (territories of military districts were abolished or reduced), and as at 1 January 2021 (boundaries of some Districts were modified pursuant to the Act No 51/2020 Sb, on the Administrative Territorial Structure of the State).*

2 AREA AND CLIMATE

*The opening table contains basic data on the **territory of Regions and Districts of the Czech Republic**. Data on areas of Regions and Districts as at 31 December 2022 have been obtained from official data of the Czech Office for Surveying, Mapping and Cadastre in Prague.*

The size structure of municipalities was processed according to the administrative territorial structure as at 31 December 2022.

***Climate** is presented by basic meteorological data measured at weather stations located in the territory of the Region. Data from the stations were obtained from the Czech Hydrometeorological Institute in Prague.*

3 ENVIRONMENT

The environment comprises anything that creates natural conditions for the existence of organisms, including human beings, and is a prerequisite for their further evolution. Its compartments are especially air, water, rocks, soil, organisms, ecosystems, and energy.

The Act of the Czech National Council No 114/1992 Sb, on Nature Conservation and Landscape Protection, as subsequently amended, distinguishes six categories of specially protected areas as follows.

Large-size specially protected areas

- *National parks are large areas unique at the national or international scales, major parts of which are occupied by natural or nature-close ecosystems where species of flora and fauna, and abiotic nature are of extraordinary scientific and educational importance;*
- *protected landscape areas are large areas with harmonically formed landscape, characteristic relief, significant shares of forest and permanent grassland natural ecosystems, high abundance of tree species, or, as the case may be, preserved monuments of historical settlements.*

Small-size specially protected areas

- *National nature monuments are smaller natural formations (including those formed by human activity besides the forces of nature), deposits of minerals or habitats of endangered species on fragments of ecosystems of the national or international environmental, scientific, or aesthetic importance;*
- *national nature reserves are smaller areas where ecosystems important at the national or international levels of extraordinary natural value are bound to natural relief with a typical geological structure;*
- *nature monuments are areas defined in a similar way as the national natural monuments yet important at the regional level only;*
- *nature reserves are smaller areas of concentrated natural values with represented ecosystems that are characteristic and important for the given geographical area.*

On 1 March 2017, the methodology for the calculation of total land areas of protected areas changed. Since then the land areas of specially protected areas have been calculated using borders of the specially protected areas (instead of data from the respective decrees establishing the areas that were used before).

***Natura 2000** is a network of protected areas (sites) designated by all Member States of the European Union on their territories under unified principles. Establishment of Natura 2000 network is assigned by two most important legal regulations of the EU for nature protection – the Directive 2009/147/EC of the European Parliament and of the Council of 30 November 2009 on the conservation of wild birds and the Council Directive 92/43/EEC of 21 May 1992 on the conservation of natural habitats and of wild fauna and flora. In the territory of the Czech Republic, Natura 2000 comprises of delimited Birds Directive sites (special protection areas, SPAs; in Czech "*ptačí oblast*") and of declared Habitats Directive sites (sites of Community importance, SCIs; in Czech "*evropsky významná lokalita*").*

***Environmental protection expenditure** includes investment expenditure on the acquisition of tangible fixed assets and non-investment expenditure related to environmental protection activities. **Tangible fixed assets** (TFA) for environmental protection are the sum of expenditure spent by reporting units on the TFA acquisition (by a purchase or own activities) along with the total value of TFA acquired for free or by a transfer according to relevant legislation or by the reclassification from the private use to business one. The **non-investment expenditure** on environmental protection includes wages and salaries, payments for rents, energy and other material, and payments for services the principal purpose of which is environmental protection.*

Economic benefits from environmental protection activities *refer to revenues from sale of environmental protection services, revenues from sale of by-products, and savings generated from reuse of by-products that originated at activities related to environmental protection.*

Emissions *are pollutants of various states that are released into the atmosphere. Emissions are given in kilograms per hour or in tonnes per year. Amounts of the given pollutants released into the air are listed in the* ***Register of Emissions and Stationary Sources*** *(sometimes also called Air Pollution Sources Register, abbreviated REZZO in Czech). Data in tables are broken down by type of pollution sources to REZZO 1–3 (for stationary pollution sources) and REZZO 4 (for mobile pollution sources, especially road motor vehicles, railway vehicles, boats, vessels, and aircraft).*

In 2022, data on emissions in the territory of the Czech Republic as well as by Region were recalculated because the COPERT model (which is an international methodology for estimating road transport emissions) has been updated. The estimation of the share of different types of combustion appliances in households is based on results of the ENERGO – 2015 statistical survey, the Population and Housing Census, and statistics on sale of boilers, fireplaces, and heaters. The results of the ENERGO – 2015, of the 2011 Population and Housing Census, and of previous censuses were used to estimate emissions in the Regions before 2021. For the estimation of emissions in 2021, the results of the ENERGO – 2021 and of the 2021 Population and Housing Census have been used. Since 2019, the emission balance of REZZO 1 sources has also been including emissions reported by the so-called movable sources, which may operate at several locations during the year in a Region for which such equipment has an operating permit. These are primarily building material recycling lines. For more information on the methodology used, see www.chmi.cz. Newly published data replace data published in the previous years.

Waste *means any substance or object which the holder discards or intends or is required to discard. In 2020, a planned process of modernisation of the methodology and data collection and processing was completed; it brought changes to the publication compared to the previous issues in terms of its contents and the way results are presented. Therefore, published data differ from those published in regional statistical yearbooks in previous years in terms of the contents and methodology.*

Waste generation *represents the volume of own waste, including secondary waste generation (waste from waste processing). It does not include the volume of waste taken from a warehouse (storage), imports of wastes or waste from another entity (with the exception of waste from citizens).*

A ***hazardous waste*** *is defined as a waste that displays one or more of the hazardous properties listed in the Commission Regulation (EU) No 1357/2014 of 18 December 2014 replacing Annex III to Directive 2008/98/EC of the European Parliament and of the Council on waste and repealing certain Directives.*

Municipal waste includes

- *mixed waste and separately collected waste from households, including paper and cardboard, glass, metals, plastics, bio-waste, wood, textiles, packaging, waste electrical and electronic equipment, waste batteries and accumulators, and bulky waste;*
- *mixed waste and separately collected waste from other sources, where such waste is similar in nature and composition to waste from households.*

Municipal waste does not include waste from production, agriculture, forestry, fishing, septic tanks and sewage network and treatment, including sewage sludge, end-of-life vehicles or construction and demolition waste.

Municipal waste includes waste from:

- *households; retail trade, small businesses, office buildings and institutions (such as schools, hospitals);*
- *businesses provided that it is similar in nature and composition to household waste and it is not originating from production;*
- *waste from selected municipal services, i.e. waste from park and garden maintenance, waste from street cleaning services (e.g. street sweeping, waste from cleaning of markets), provided that it is managed as waste.*

The regional breakdown is made ***according to the registered office of the establishments*** *(local units), not according to the registered office of the enterprise.*

The ***domain of water supply systems and sewerage systems*** *involves water management activities related to the management and operation of water supply and sewerage systems, i.e. production and distribution of drinking water in a sufficient amount and of good quality and wastewater collection and treatment.* ***Public water supply systems and sewerage systems*** *include water supply systems and sewerage systems established and operated in the public interest.* ***Water produced*** *includes both invoiced and non-invoiced water supply. The sum of data for invoiced and non-invoiced water may differ from amounts of the water produced for an amount of water taken from other organisations, or for water handed over to other organisations.*

From 2014 onwards, there has been a more precise definition of sewerage water and of water invoiced to households due to an amendment to the Decree No 428/2001 Sb implementing the Act No 274/2001 Sb, on Water Mains and Sewerage Systems, as subsequently amended.

*From 2013 onwards, "****wastewater discharged into public sewerage systems****" has been including besides sewerage, industrial, and other wastewater also* ***chargeable rainwater****.*

The ***wastewater treatment plants*** *(WWTPs) are premises and equipment serving for wastewater treatment and having the mechanical, biological, and/or other stage of treatment. Equipment for wastewater pre-treatment (rakes, sand traps, oil traps, grit traps, etc.), cesspools, sumps, and simple facilities with a mechanical function, which are not regularly observed and operated, are not considered to be wastewater treatment plants.*

*The **capacity of WWTPs** is given as the designed capacity in m³/day. A higher capacity than the designed one is given when implemented intensification measures have been approved by the water management authority.*

4 POPULATION

Data on the size and structure of the population are derived from population censuses, which are followed by annual statistical balances of data on births, marriages, divorces, deaths, and migration. Starting with 2021, the population size and structure follows from the results of the 2021 Population and Housing Census, whereas data for the previous years follow from the results of the 2011 Census. Data on the number of events come from the processing of statistical reports on marriages, births, and deaths provided by registry offices and from processing of data obtained from other information systems (administrative data sources). The information system of the Ministry of Justice is the source of data on divorces. The data on abortions and causes of death are provided to the Czech Statistical Office (CZSO) by the Institute of Health Information and Statistics of the CR (IHIS CR). The data on migration the CZSO obtains from information systems of the Ministry of the Interior and the Directorate of the Foreign Police Service.

All data refer to citizens of the Czech Republic and foreigners with permanent residence in the Czech Republic, third-country nationals with temporary residence in the territory of the Czech Republic based on a long-term visa (over 90 days) or a long-term residence permit, nationals of the EU Member States, Norway, Switzerland, Iceland, Liechtenstein, and their family members with notified termporary residence in the territory of the Czech Republic and foreigners with valid asylum status in the Czech Republic. In 2022 the population also includes persons granted temporary protection in the Czech Republic who have applied for its extension. The data also include events (marriages, births, and deaths) of Czech citizens with the permanent residence in the Czech Republic that occurred abroad and were registered in the Czech Republic within a period that allowed their inclusion into the statistics.

The territorial breakdown of data in this chapter corresponds to the territorial structure valid as at 1 January of a relevant year.

*The **mid-year population** is the population of the given territory balanced as at midnight from 30 June to 1 July of the reference year, which is based on the population balance in the given territory from the beginning of the year to the end of June. The **natural change** of the population (or natural population change) is the number of live births minus the number of deaths. The **total population change** is the sum of the natural change and net migration. The **migration** is a change of permanent residence, as for foreigners it is also a change of temporary residence (see above), across the border of a given territory.*

***Marriages** are included in a respective territory according to the place of residence of the groom. The **mean age** at marriage and the mean age at the first marriage are calculated from the distribution of the numbers of marriages by age of the groom/bride. **Divorces** are broken down by territory according to the last common place of residence of the spouses. The **mean age** at divorce is calculated from the distribution of the numbers of divorces by age of the male/female.*

***Births** – a born child is counted in the Region (District) according to the place of residence of the mother at the childbirth. The **mean age of mother** at childbirth is calculated from the distribution of numbers of births by age of mother. The **total fertility rate** is the average number of children that would be born alive to a woman provided that age-specific fertility rates recorded in a reference calendar year remain unchanged during her childbearing period (age 15–49 years).*

***Abortions** are broken down, as for the territory, according to the place of residence of the woman at the time of abortion. The **total abortion rate** is the average number of abortions that a woman would have provided that age-specific abortion rates recorded in a reference calendar year remain unchanged during her childbearing period (age 15–49 years).*

*The **stillbirth rate** is a ratio of the number of stillbirths to all births in total (here per 1 000 births). The **infant mortality rate** is a ratio of the number of deaths among infants under 1 year of age to the number of live births in the same period (here per 1 000 live births). The **neonatal mortality rate** is a ratio of the number of deaths among infants under 28 days of age to the number of live births in the same period (here per 1 000 live births).*

*Data on **deaths by cause of death** are coded according to the 10th decennial revision of the International Statistical Classification of Diseases and Related Health Problems (ICD-10) and its subsequent updates issued by the World Health Organization (WHO).*

*The **ageing index** is a ratio of the population aged 65+ years to the number of children aged 0–14 years (usually per 100 children). The **life expectancy** shows the average number of years an x-year-old individual can expect to live, given the mortality conditions of the reference year (period). It is a resulting indicator from life tables, which reflects mortality conditions of the given year (period). With regards to elimination of random deviations, life tables for Regions are processed for two-year periods and for Districts for five-year periods. The life expectancy in Table **4**–1 for a given year corresponds to the life expectancy for the period ending by the given year (e.g. the 2022 column provides the life expectancy in the Region in the period of 2021–2022).*

*A **foreigner** is a natural person who is not a citizen of the Czech Republic.*

*In Tables **4**–11 and **4**–12, the total number of foreigners includes foreigners with permanent residence, nationals of Member States of the EU, the EEA, and Switzerland and their family members with temporary residence, third-country nationals with a long-term residence permit or with long-term visas. Data come from the records of the Directorate of Foreign Police Service.*

5 MACROECONOMIC INDICATORS

***Regional accounts**, the most important source of regional macroeconomic indicators, are a regional analogy to national accounts. They result from annual national accounts compiled for the Czech Republic; as for the methodology, they correspond to the European System of Accounts (**ESA 2010**) and consistently observe rules and recommendations valid for Member States of the European Union, which means that they are comparable to them – harmonized.*

*In accordance with the ESA 2010 methodology, indicators are surveyed by a **workplace method**, which means that indicators for enterprises are allocated to Regions according to the real location of a workplace of a unit. The gross value added for multi-regional organisations is allocated based on the volume of wage funds paid to employees in individual Regions. Indicators of household accounts are related to the place of **residence of the households**.*

***Gross domestic product** (GDP) is a key indicator of the development of the economy. It is a set of values added of individual institutional sectors or individual industries in activities considered by the ESA to be productive (i.e. including both market and non-market services) and net taxes on products (it is thus expressed in purchase prices). From the point of view of use, the GDP is equal to the sum of final consumption (of households, general government, and non-profit institutions serving households), gross capital formation (fixed capital, balance of inventories, and acquisitions less disposals of valuables), and the external trade balance.*

***Gross value added** (GVA) is the sum of values added of individual industries (i.e. GDP excluding net taxes on products, which cannot be divided among individual industries). The industrial structure is arranged according to the CZ-NACE classification, which corresponds as for its content to the European NACE Rev. 2 classification.*

***Gross fixed capital formation** (GFCF) includes the value of acquisition of both tangible and intangible fixed assets (purchased, acquired free of charge, or produced by own activities), minus the value of their sale and the value of assets handed over free of charge. It also includes acquisition in the form of financial leasing. The target of the acquisition is always to use the fixed assets for a productive activity including housing in the dwelling of its owner. Only assets used in production for a period longer than one year are fixed capital. It also includes e.g. equipment for military purposes, research and development expenditure, and the like.*

***Net disposable income of households** is an amount that households can give to final consumption, savings in the form of financial assets, and to accumulation of tangible and intangible assets. Disposable income results from the generation and distribution of income and it is the balancing item of the secondary distribution of income account.*

*For the needs of international comparisons, selected **indicators are converted** to euros and purchasing power standards, namely according to the coefficients issued by the Statistical Office of the European Communities (Eurostat).*

Regional macroeconomic indicators are revised in harmony with revisions of annual national accounts. Up-to-date data include results of an occasional revision of the annual national accounts in 2020 applied to the whole time series. Data for 2022 are based on a notification version of the annual national accounts, for the time being.

6 LOCAL GOVERNMENT BUDGETS

The Chapter contains selected data on revenue and expenditure of Regions, municipalities, and voluntary unions of municipalities. Data are received from the Ministry of Finance, which processes the necessary data from accounting and financial statements of individual territorial units.

*Revenue and expenditure are after **consolidation**, i.e. after a modification, which eliminates duplication and entries, which are not a direct part of the financial performance.*

7 PRICES

***Prices of agricultural products** are measured in the network of selected agricultural producers. They are mostly nominal prices of selected agricultural products by main (specified) quality grades. The monthly average prices of measured products are calculated as a simple arithmetic mean of reported prices of respective producers.*

*Data on **prices of dwellings and family houses** are taken from the Cadastre of Real Estate, which is administered by the Czech Office for Surveying, Mapping and Cadastre (abbrreviated ČÚZK in Czech); related data from the Register of Census Districts and Buildings of the CZSO and from the Registry of Territorial Identification, Addresses and Real Estate (abbreviated RÚIAN in Czech) of the ČÚZK have been added. Data of the Czech Office for Surveying, Mapping and Cadastre ČÚZK on individual proceedings on real estate purchases, in which the piece of data on the price was recorded, are the data source. A set of tables, according to possibilities of the new (data) source, with the highest possible similarity of detailed breakdown has been chosen. Average prices of dwellings and family houses in each monitored category have been calculated as a simple unweighted average of unit prices. In territorial detail, an average unit price may be burdened by unknown specific characteristics (e.g. a higher share of transfers of real estates with non-market prices). The methodology is described with more details in a publication of the CZSO called in Czech "Ceny nemovitostí – 2019–2022" (in English it reads Real estate prices in 2019–2022), which is issued on 29 December 2023 (Czech only). Due to different sources and methodologies, data from individual years published in statistical yearbooks issued before 2022 cannot be compared.*

8 LIVING CONDITIONS

*Based on the membership in the European Union, the Czech Statistical Office carried out further round of the EU-SILC (Statistics on Income and Living Conditions) sample survey in households called "**Living Conditions – 2022**". The aim of*

the survey is to obtain, on a long-term basis, comparable data on social conditions of households that are also comparable with other EU countries thanks to a unified methodology.

The survey applies the method of a four-year sample rotation; about a quarter of the observed households is replaced every year. The survey results are representative only up to the level of Regions due to the sample size. ***When interpreting and analysing the survey results it is necessary to keep in mind that they have some statistical errors*** *(both sample and non-sample ones). More information (e.g. tables with 95% confidence interval estimates, from which the interval, in which the real value of the estimated characteristic occurs with 95% probability, is clearly seen) can be found, along with the detailed methodology, in the publication "Household Income and Living Conditions – 2022" on the website at* www.czso.cz, *in the section of Statistics – Living Conditions, Household Income and Expenditure.*

The survey included all persons who in the reference period had their habitual residence in the selected dwelling, including persons temporarily absent. It also applied to foreign nationals and subtenants. Data for ***private households*** *are usually calculated to equivalent sizes of household. The recalculation to the equivalent size of household takes into account the size and demographic composition of households. The calculation is constructed the way to reflect size savings of multimember households, i.e. savings on costs of consumer durables and services serving to a higher number of the household members (as household appliances, electricity, etc.). The OECD scale assigns the weight of 1.0 to the first adult in the household; any other adult (aged 14+ years) has 0.7; and any child (aged 0–13 years) has 0.5. The OECD-modified scale weights take more into account the household size (number of members) related savings and are defined as follows: the first adult in the household has 1.0; any other adult (aged 14+ years) has 0.5; and any child (aged 0–13 years) has 0.3.*

Income of persons and income of households *are surveyed always for the calendar year before the survey. The* ***gross money income*** *includes all income from work (from employment or self-employment), social income, and all other kinds of regular and irregular income awarded to the household or its individual members. The* ***net money income*** *of the household was obtained by subtracting of appropriate health and social insurance contributions and income taxes. The total net income of the household includes income in kind comprising of consumption of own-account production and/or employee benefits in kind (e.g. contributions for board).*

Lines for the ***quintile distribution of households*** *by the net money income per person were calculated from the total for all households of the Czech Republic. Corresponding households and their members were categorized into five income groups determined this way for respective Regions.*

9 LABOUR MARKET

The source of information on the labour market (Tables ***9****–1 to* ***9****–7 and* ***9****–101,* ***9****–102) surveyed in the households of respondents is the* ***Labour Force Sample Survey*** *(LFSS). The methodology of indicators measured by the LFSS is in line with the definitions and recommendations of the International Labour Organisation (ILO). Therefore, the data may serve as a basis for direct international comparability of labour market characteristics in various countries. At the same time, the implementing methodology of Eurostat, which explains the contents of particular labour market characteristics, is adhered to.*

In every quarter of 2022, the sample included 23 thousand ***randomly selected dwellings*** *on average in the whole territory of the Czech Republic (over 0.6% of all permanently occupied dwellings). All persons usually living in the sampled dwellings, irrespective of the type of their residence, are included in the LFSS. The set of chosen dwellings varies during the survey. Each quarter, 20% of newly chosen dwellings are incorporated into the panel and after five quarters they are eliminated from it.*

The decisive criterion for surveyed characteristics of every respondent is the respondent's actual activity on the labour market in the reference week*. If a respondent stated that he/she had worked at least one hour in the reference week for wage, salary, or for other remuneration, he/she is strictly classified as a person in employment according to the ILO methodology. The* ***number of employed persons (the employed)*** *includes all persons aged 15+ years who belonged to employees during the reference week, including members of producer cooperatives, own-account workers, employers, or unpaid contributing family workers. Persons who reported that they were temporarily absent from work during the reference week are considered to be employed if their absence for other (personal, family, etc.) reasons was shorter than 3 months. Persons employed as professional members of the armed forces and persons on maternity leave who worked before taking maternity leave are included in the employed. All tables give average annual data for respective years.*

Reliability of data collected by the sample survey declines as the sample size decreases*. The annual averages lower than 3 000 persons are considered as low reliability data and annual data for a number lower than 500 persons are not published at all as their relative standard deviation is higher than 50% (a dot is shown in tables instead of them). For all data obtained from the sample survey the 95% confidence interval can be constructed, i.e. the interval, in which the real value of the estimated indicator lies with the 95% probability. The interval size is influenced by both frequency of the surveyed characteristic in individual Regions and the sample size in the Region.*

The data on the ***number of employees*** *(as headcount)* ***and*** *on* ***average gross monthly wages in 2019 through 2021*** *(Tables* ***9****–8,* ***9****–9,* ***9****–103, and* ***9****–104) come from results of the processing of* ***annual statistical questionnaires****. They cover all businesses regardless their number of employees. The territorial breakdown of the data by Region is obtained directly from the reporting units and is carried out depending on the location of actual workplaces of employees, by the so-called* ***workplace method****. However, a more detailed territorial breakdown, for example, by District, is impossible. The data breakdown by industry (economic activity) has been* ***processed according to the national version of the Statistical Classification of Economic Activities in the European Community*** *(CZ-NACE). Data are classified to industries (economic activities) by principal (prevailing) activity of the whole business.*

*Information on **numbers of employees and average wages in 2021** (Table **9**–105) are drawn from the results of the processing of **quarterly statistical questionnaires** and are published **by workplace location**. Data are given for all enterprises with the numbers of employees as headcount and also converted to the **full-time equivalent persons**, which reflects the length of worked hours. The data are preliminary.*

The data on numbers of employees and on average gross monthly wages do not cover persons at public offices (e.g. deputies, senators, full-time members of assemblies at all levels), judges, women on maternity leave, persons on parental leave (unless they simultaneously work in a main (one) job), trainees of voluntary training, persons working for companies on the basis of the agreement on work performed out of the employment contract.

*The data on **wages by sex and by classification of occupations** (Tables **9**–10, **9**–106, and **9**–107) were obtained from the **structural employee wage statistics**, which is currently generated by merging of resulting databases of the sample survey of the Information System on Average Earnings (ISAE; ISPV in Czech) of the Ministry of Labour and Social Affairs, which covers the wage sphere, and of the administrative data source of the Salary Information System (ISP in Czech) of the Ministry of Finance, which exhaustively covers the salary sphere.*

Since 2011, the results cover the whole population of employees in the Czech Republic using a sampling method, because previously non-surveyed employees of enterprises with less than 10 employees and also employees of non-profit institutions and employees of the self-employed have newly been included.

*The **breakdown by occupation** has been processed **according to the national version of the International Standard Classification of Occupations (CZ-ISCO)**, effective since 1 January 2011.*

*Nevertheless, the **average wage calculated from data of structural** (employee) **wage statistics** is not and cannot be identical with the average wage obtained by means of the CZSO's business surveys (in Tables **9**–8 and **9**–9 or in Tables **9**–103 through **9**–105), in which the total wage bill (payroll) is measured against the registered number of employees of the business, in which, however, sick employees or those with unpaid absence from work shorter than 4 weeks are also included. Further differences in the wage level in comparison to other statistical sources can result (besides the influence of unpaid absence from work and a different population of the survey) from the fact that the results of structural statistics do not include employees with contracted hours of work below 30 hours per week.*

*The **median wage** is the value of the employee's wage in the middle of the wage distribution. It means that a half of wage values is lower than the median wage, whereas the other half is higher than the median wage.*

*The data on the number and structure of unemployed **job applicants kept in the labour office register** and on the job vacancies kept in the labour office register are obtained from the information system of the Ministry of Labour and Social Affairs.*

***Job applicants kept in the labour office register** are natural persons who have asked in person for an arrangement of a suitable job at a regional office of the Labour Office of the CR in the Region where they have residence; after they have complied with conditions established by law, the regional office of the Labour Office of the CR have entered them into the register of job applicants.*

***Available job applicants kept in the labour office register** are registered job applicants (including the EU nationals and the EEA citizens) ready to take a job immediately, when an appropriate one is offered, because there is no objective obstacle for them to become employed.*

*The **partly unemployed** are registered job applicants with additional earnings (coming from an activity based on employment or service relationship, or under contracts for work carried out outside contracts of employment provided that their monthly earnings or remunerations per month do not exceed a half of the minimum wage).*

*The **share of unemployed persons** expresses the share of available job applicants kept in the labour office register aged 15–64 years in the whole population of the same age.*

*Since 1 January 2012, there has been effective an amendment to the Act No 435/2004 Sb, on Employment, which in the Section 35 cancels the so far applied obligations of employers to report **job vacancies**. The employer **may** report job vacancies and their characteristics to a regional labour office (Section 37). Job vacancies kept in the labour office register mean newly created or vacated jobs, for which the employer intends to acquire employees or to occupy them with temporary employees from an **employment agency** (Section 35).*

*Data on **employed foreigners** are based on two separate registers as follows:*

- *the register kept by the **Ministry of Labour and Social Affairs**, exactly by the **Administration of Employment Services**, which collects data from registers of labour offices as follows:*
  - *the number of valid work permits of third-country nationals (i.e. citizens from non-EU countries);*
  - *the number of pieces of information on citizens of the EU/EEA and Switzerland starting to perform work in employment (these citizens and their family members do not need a work permit; however, their employers are obliged to inform the competent labour office in writing on the day they started to perform work in employment, at the latest);*
  - *the number of granted employee cards (they are only issued to third-country nationals; they have property of both a residence permit and a work permit);*
  - *the number of granted blue cards (a residence permit and a work permit for highly qualified third-country nationals for the performance of highly qualified employment that is demanded in the Czech Republic);*
  - *the number of pieces of information on commencement of the performance of work of foreigners from third countries (third-country nationals) who do not need a work permit to enter the labour market in the Czech Republic, however, who have a duty to inform (categories of those foreigners are enumerated in*

the Employment Act; it applies, inter alia, to foreigners with permanent residence or to foreigners who have been granted asylum status or subsidiary protection);

- *the register kept by the **Ministry of Industry and Trade**, which collects data on foreigners having valid trade licence (they can do business in the territory of the Czech Republic provided that they comply with conditions specified by the Act No 455/1991 Sb, on Trade Licences).*

The data on the number of residing foreigners and on the number of employed foreigners cannot be directly compared. In some cases (in some citizenships), the number of employed foreigners may be higher than the number of residing foreigners, i.e. those registered by the Foreign Police. It mainly applies to the numbers of foreigners – EU nationals who do not register for temporary residence in the Czech Republic (the law defines the duty of those citizens to register for residence, however, it does not set any sanctions for cases when a foreigner – EU national does not do so); however, they are registered by labour offices as employees.

10 ECONOMIC ENTITIES

*Data in this chapter are compiled from data kept in the **(Statistical) Business Register** (abbreviated* RES *in Czech). The (Statistical) Business Register is a public list, which is made and maintained by the CZSO pursuant to the Act No 89/1995 Sb, on the State Statistical Service, as subsequently amended. It serves mainly for preparation and conducting of statistical surveys. It is kept updated with data from statistical surveys and data from the Commercial Register, trade licensing offices, and other administrative sources. After basic registers of public administration were put into operation on 1 July 2012, the **(Administrative) Business Register** (abbreviated* ROS *in Czech), also called the **Basic Register of Legal and Natural Persons**, became the main source for updates of the (Statistical) Business Register.*

*The (Statistical) Business Register keeps records of **legal persons** including organisational units of the state and **natural persons** with the status of an entrepreneur. **Natural persons** include private entrepreneurs in business under the Trade Act, agricultural entrepreneurs – natural persons, natural persons in business under other acts, and since 2014 foreign natural persons and branches of foreign natural persons. In tables, foreign natural persons also include branches of foreign natural persons. **Business companies and partnerships** include general commercial partnerships, limited liability companies, limited partnerships, joint-stock companies and since 2010 also European Companies (Societas Europaea, SE) and European Economic Interest Groupings. **Cooperatives** also include European Cooperative Societies (Societas Cooperativa Europaea, SCE). **Foundations and endowment funds** also include organisational units of foreign endowment funds and organisational units of foreign foundations. Associations and subsidiary associations also include foreign subsidiary associations.*

In relation to an amendment to the Trade Act according to which activities of independent loss adjusters became a new regulated trade, in the beginning of 2019 activities of insurance brokers (insurance intermediaries) kept according to the Act No 38/2004 Sb under the legal form of "natural persons in business under other acts" (than the Trade Act and the Act on Agriculture) were terminated. Those who intended to continue in their activities and notified of their regulated trade were included in the legal form of "natural persons in business under the Trade Act".

*Economic entities are classified in the **territory** according to their registered office, not according to the place of performed activity. The breakdown of the (Statistical) Business Register by **principal** (prevailing) **activity** corresponds to sections of the **Classification of Economic Activities** (CZ-NACE). Businesses are classified to **institutional sectors** in accordance with the **Classification of Institutional Sectors and Subsectors** (according to the ESA 2010). Individual sectors (subsectors) include entities (businesses), which have similar basic activities, functions, and economic behaviour and belong to the same type of producer. The **households** sector includes individuals or groups of individuals as final consumers and small entrepreneurs producing market goods and services (craftsmen, agricultural entrepreneurs – natural persons, private medical doctors, lawyers, tax advisors, etc.), dwelling unit owners associations, and since 2014 also foreign natural persons (previously classified to foreign-controlled private enterprises).*

*A **business with identified activity** is that, which is an income tax payer, value added tax payer, or pays social security contributions for its employees or as a self-employed person (own-account worker).*

11 AGRICULTURE

The agricultural "industry" comprises agricultural primary production enterprises engaged in crop production, animal production, and providing services for agriculture (according to the Classification of Economic Activities (CZ-NACE), division 01, except for data on gamekeeping covering economic activities given in the CZ-NACE 01.7 group, which are provided under statistics on Forestry because they are more closely related to forest management).

*Usually an agricultural holding, which is a part of the **Farm Register** and fulfils at least one of **threshold values** (e.g. area of 1 ha of utilised agricultural area or farming of livestock from 1 head of cattle, etc.) is a basic register unit in agricultural statistics. The data are mainly obtained by a sample survey and the **results** found **are grossed-up to the whole agricultural sector** (excluding households outside the agricultural industry).*

*The **agricultural output** of the Region is a total of agricultural products and agricultural services produced by agricultural entities of the Region and inseparable non-agricultural secondary activities. The basic methodological tool to measure the output is so-called regional economic accounts for agriculture.*

*The **utilised agricultural area** is land regularly utilised for cultivation of agricultural crops. It includes arable land including fallows, hop gardens, vineyards, gardens, orchards, permanent grasslands, and other permanent crops. A fallow is arable land that lies fallow; during the surveyed year, it is not used for production of agricultural crops.*

Areas under crops *(sometimes also called sowing areas) include agricultural land areas, which have been sown or planted in spring of the given year, areas of winter crops sown in autumn of the previous year, and areas of multiple-year crops cultivated on lands sown in previous years. They are obtained by a survey as at 31 May (the same as the land area of the utilised agricultural area).*

The ***harvest*** *represents the total production of crops at standard moisture and purity. The fodder crops harvest has been given with the determined moisture content since 2017; it is 15% for clover, 15% for lucerne, and 65% for green and silage maize. The* ***per hectare yield*** *is the ratio of a harvest to the harvested area. The* ***harvested area*** *is equal to the areas under crops, except for grain maize, green maize, maize for silage, permanent grasslands areas, and also vegetables since 2018. The number of fruit trees and bushes includes fruit trees and bushes of all age categories dedicated for the fruit production.*

The ***number of livestock*** *is given according to livestock surveys as at 1 April of the given year.* ***Cows*** *and* ***sows*** *are breeding dams calved or farrowed, respectively, at least once.* ***Poultry*** *includes hens and cocks, geese and ganders, ducks and drakes, turkey hens and cocks (including young ones).*

The ***production of livestock for slaughter*** *(cattle, pigs) and* ***poultry for slaughter*** *is the amount of livestock (as live weight), which was sold to market to be slaughtered. It also includes livestock, which was in-house slaughtered or slaughtered in own slaughterhouses or in other owner slaughterhouses for reimbursement, or potentially slaughtered outside slaughterhouses. The* ***milk production*** *is the amount of milk that have been milked and sucked by sucking calves of milked dairy cows and does not include milk sucked by calves of meat cows.* ***Production/Yield of eggs for consumption*** *is surveyed for laying hens, which are hens who reached laying maturity and are kept for production of eggs not intended for hatching.*

The ***meat production*** *(except for poultrymeat) is the carcass weight of livestock for slaughter which were slaughtered at registered slaughterhouses no matter if they were reared in the Czech Republic or imported as livestock from abroad. It includes meat, from forced slaughters as well, that was recognised as suitable for human consumption. The* ***carcass weight*** *is the weight of carcasses processed in slaughters as defined in regulations of the Council of the European Union. Veal is the meat from cattle slaughtered at the age of up to eight months and lamb is the meat of sheep slaughtered at the age of up to one year. The* ***live weight*** *is the weight of livestock for slaughter prior they are slaughtered. The average live weight of pigs for slaughter excludes sows and boars.*

The ***consumption of fertilisers*** *is given per 1 hectare of reported utilised agricultural area for reporting units covered by the sample survey. There is no grossing up to the whole agricultural industry, which means it does not cover small farmers. The crop year is the period from 1 July of the previous year to 30 June of the current year.*

12 FORESTRY

Forestry *encompasses all entities activities of which consist in afforestation/reforestation and forest regeneration, forest cultivation, felling, and other forestry activities. Figures on the forestry are reported on the CZSO annual questionnaires (forms/reports) completed and submitted by businesses with 20+ employees and having forestry and logging as their principal (prevailing) activity, as classified in the division 02 of the Classification of Economic Activities (CZ-NACE), and by businesses, which manage forest land with the area of 200 hectares and larger.*

Afforestation/reforestation *means the afforestation and forest restoration carried out by man – by sowing and planting (i.e. sowing and planting of forests while the area of natural forest regeneration is excluded). This includes, besides areas forested for the first time and repeatedly, also improvements and additions to forest cultures and natural seeding areas converted to the area of fully forested land.* ***Roundwood removals*** *involve logged timber (excluding bark) as volume of large timber and a portion of small-diameter timber (felling residues are not included), counted irrespective of what kind of thinning or felling it has been acquired from and includes salvage felling as well as the so-called self-production felling. The* ***salvage felling*** *includes data on salvage felling and disasters of all types. The overall roundwood removals also include dry trees, windfalls, blowdowns, and all wood used in beetle traps to catch bark beetles, and also tree specimen that serve as a wintering refuge of harmful insects (bark beetles, etc.). The wood volume processed in a given year is counted in.*

Cleanings *are treatments of young stands, the purpose of which is mainly to reduce the stand density and to adjust health and quality of the stand.* ***Thinnings*** *shall mean tending of premature forest stands to optimise stand properties in terms of wood production, resistance, and stability. The thinning is carried out by removing from the stand the trees, which are economically inappropriate and undesirable in favour of the crop trees.*

The Chapter also contains data on ***game management*** *– spring stock of game and hunting of game. Data published are for reporting units covered by the statistical surveys of the Ministry of Agriculture and the Ministry of the Environment, including data for hunting grounds acknowledged on lands designated for defence of the state.*

13 INDUSTRY

Data are published for enterprises, which have industry as their principal (prevailing) activity (CZ-NACE B, C, and D sections, i.e. mining and quarrying, manufacturing, and electricity, gas, steam and air conditioning supply) ***with 100+ employees*** *and surveyed by the enterprise method, i.e. for enterprises having their* ***registered office in the relevant territory****, including their establishments, plants, and units located in other Regions. As for the category of enterprises with 100+ employees, it is an exhaustive survey.*

Sales of goods and services incidental to industry *are at current basic prices, which are invoiced by a producer to a purchaser. They include only sales (revenues) from the sale of products and services according to the CZ-CPA 05–39, i.e. sales adjusted for non-industrial activities of an enterprise. Trade in and transmission, distribution, and supply of energies also belong to services incidental to industry. The difference between the value of the purchased energy and the value of sold (delivered) one is the sales (revenue) for the service. Sales (revenues from sales) include sale of own tangible and intangible output valued at current prices. These sales exclude the VAT, excise duty, and customs duty.*

The ***average registered number of employees*** *(headcount) includes all permanent, seasonal, and temporary employees who have a contract of employment with an employer and receive wage from the employer for their work done. It is calculated as a sum of the number of natural persons (headcount) in individual days of a reported month (including non-working days / public holidays / rest days and days off), which is divided by the number of all calendar days of the month.*

The ***average gross monthly wage*** *per employee includes all incomes from employment (basic wages and salaries, personal bonuses and other bonuses, company profit sharing, and compensations for wages and salaries) charged to be paid to registered employees in compliance with relevant regulations on wages and salaries. Compensation of wages or salaries for temporary incapacity to work for disease or injury and quarantine paid by the employers are not included.*

Comparison of data in the year-on-year development *can be influenced by the fact that it applies to sets of entities that fulfil set criteria (prevailing activity, registered office in the Region, threshold for the number of employees) always in the relevant year. Conversions to a comparable organisation structure are not made.*

14 ENERGY

Information on the energy sector *about the operation of the Czech electricity and gas grid is published regularly by the* ***Energy Regulatory Office*** *(*www.eru.cz/en/*). Basic data are published in the Yearly report on the operation of the Czech electricity grid and in the Yearly report on the operation of the Czech gas grid, which are published by the Energy Regulatory Office based on the Section 17, paragraph 7(m) of the* ***Act No 458/2000 Sb, on Business Conditions and Performance of State Administration in the Energy Sectors and amending certain acts*** *(the Energy Act), as subsequently amended. Data on the electric power industry are obtained directly from producers of electricity, distribution system and transmission system operators, and the market operator, data on renewable sources from the* OTE, a. s. *company. Data on gas are processed by the Energy Regulatory Office from gas producers, distribution system operators, the transmission system operator, and operators of gas storage facilities. All data are based on source materials from licensed entities.*

Installed capacity *of electricity sets is a sum of rated outputs of individual electricity sets (blocks) as at the last day of the reference period. It is the highest theoretical active output of a set.*

Gross electricity production *is the total electricity production at generator terminals.* ***Net electricity production*** *is the difference between the total gross electricity production and own consumption for the production of electricity including losses.*

Gross electricity production ***from renewable (energy) sources*** *comprises electricity production from hydroelectric power plants, wind and photovoltaic (solar) power plants, from biogas (including sewage and landfill gases), from biomass, and from biodegradable municipal waste.*

Consumption of electricity *is published by the Energy Regulatory Office since 2014* ***as the net consumption of electricity****, which is the consumption of electricity at the supply points of regional distribution system operators plus consumption of entities directly connected to the respective generating plant. In the previous years, it published consumption of electricity only* ***as the gross consumption of electricity*** *(the sum of the net consumption of electricity, own consumption for the production of electricity, consumption for pumping at pumped storage plants, and network losses).*

Consumption of natural gas *in the breakdown by Region is the volume of gas supplied to end customers. It does not include own consumption of natural gas during distribution, losses, an accumulation change in distribution systems, own consumption of natural gas producers at natural gas mining, and natural gas to drive compressors in compression stations in the transmission system.*

The ***number of compressed natural gas (CNG) filling stations*** *and consumption of CNG have been measured separately since 2017. In the previous years, the data were included in other offtake categories.*

15 CONSTRUCTION, HOUSING CONSTRUCTION

The ***construction enterprise*** *is a business with construction as principal (prevailing) activity (classified to divisions 41, 42, and 43 of the Classification of Economic Activities (CZ-NACE)).*

The ***construction work*** *mainly refers to works carried out on the construction, reconstruction, extension, renovation, repair and maintenance of permanent as well as temporary buildings and structures. They also include assembly works on structures and the value of built-in materials and structures. The value of construction work is given excluding the value added tax (VAT). The* ***general construction work*** *represents the volume of construction work of the reporting unit performed by workers included in its registered number of employees plus productive work of apprentices and the volume of construction work on own tangible fixed assets. The* ***construction work "S" (according to delivery contracts)*** *represents the total value of own outputs of construction activities of the reporting unit (including built-in materials) implemented on the basis of a delivery contract for the end user (building investor), including the value of potential subdeliveries of construction work received from other sub-contractors in order to implement the delivery contract for the end user. The* ***public ordering party*** *(contracting authority, i.e. a party placing an order for a public project) is a legal*

person which, in accordance with valid regulations on financial management, utilises, in full or in part, public resources for funding of public projects (public work).

*The **building permit** means the total number of building permits (including joint building permits), building notifications, constructions permitted on the basis of a contract governed by public law, and constructions permitted in a shortened building permit process by an approved building inspector, which were granted and registered according to the Building Act by the planning and building control authority in charge. The **approximate value of constructions** includes total costs, including technology, (at current prices) incurred for the preparation, implementation, and putting of the construction into commission.*

***Housing construction** includes construction of new dwellings in the given territory by means of all types of construction activities. The **dwelling** means a room or a set of rooms that had been determined for residential use by a decision of the planning and building control authority and that may serve to that purpose as independent dwelling units (housing units). **Dwellings started** are dwellings in buildings, for which building permits have been granted in the reference period, no matter whether these dwellings were completed in the reference period or not. **Dwellings completed** are dwellings located in new buildings that have been allocated a description/registration house number or newly completed dwellings in already existing buildings.*

*The **living floor area of a dwelling** is the floor area of habitable rooms. The living floor area does not include the floor area of ancillary rooms (e.g. an entrance hall) and facilities (e.g. a toilet, a bathroom). The **useful floor area of a dwelling** is the area of all habitable and ancillary rooms, including facilities of the dwelling. It excludes floor areas of non-residential areas. The **energy performance of a building** is only monitored for newly erected buildings.*

16 TOURISM

Tourism statistics includes data on capacity and outputs of collective tourist accommodation establishments and also data from a sample survey among households on travel behaviour of residents. Besides data by Region and District, data for certified tourist areas of the Destination Management Organisation (DMO) are published. The DMO ensures coordination, cooperation, and communication of providers of tourism services on a given territory in order to manage tourism more effectively.

***Collective accommodation establishments** are establishments with at least five rooms and at the same time ten beds that on a regular (or irregular) basis provide guests (including children) with temporary accommodation for a holiday, a tour, a spa treatment, a business trip, a training, a course, a congress, a symposium, stays of children at schools in nature, and in summer and winter holiday camps. They are divided by category determining the type of accommodation establishment and the class defining requirements for the equipment, level, and range of services connected with the accommodation. The collective accommodation establishments include hotels, boarding houses, hostels, holiday dwellings, campsites, and other accommodation establishments.*

***Bed places** in accommodation establishments only include bed places serving to tourism (excluding extra beds). **Places for tents and caravans** mean the number of places for tents, caravans, and campers. The number of rooms, bed places, and places for tents and caravans includes maximum capacity of each collective accommodation establishment in the given year.*

*Provided data on the number of guests in collective accommodation establishments are a summary of data from processed questionnaires and estimated non-response. **Guests** in an accommodation establishment are all persons (including children and excluding operating personnel and owners of the accommodation establishment) who have used services of the accommodation establishment for their temporary accommodation. Persons that use an accommodation establishment for their temporary accommodation for the purpose of employment or full-time studies are not included. The length of the temporary accommodation must not exceed 1 year for the guest to be considered a tourist.*

*A person with a permanent residence in the Czech Republic is considered a **resident**. It can therefore be a citizen of the Czech Republic as well as a foreign national permanently living in the Czech Republic. A **non-resident** is a person who permanently lives in other country (including citizens of the Czech Republic permanently living abroad).*

*The **average length of stay** is by one day longer than the average number of overnight stays. The **net occupancy rate of bed places** is the net occupancy rate of permanent bed places and it is calculated as the number of overnight stays for the reference period divided by the multiplication of the average number of bed places available and the number of operating days. The **occupancy rate of rooms** means the net occupancy rate of rooms and it is calculated as the number of room-days (i.e. the number of occupied rooms for individual days of the reference period) divided by the multiplication of the average number of rooms available and the number of operating days.*

*A **conference** is a formal meeting of a higher number of people with some specialization the subject of which are presentations, lectures, discussions, and consultations. It can be a congress of academics, a meeting of diplomatic representatives of individual states, and the like; there is usually an accompanying programme.*

Based on the results of the project of the Ministry of Regional Development called "Quality Improvement of Data on Selected Tourism Sectors" and a subsequent update of the Register of Collective Accommodation Establishments of the CZSO, data on capacities and on the number of guests for the years 2012 and 2013 have been revised; data for the previous years are incomparable.

*A **tourism sample survey** (TSS) is the source of data on outbound and inbound tourism of residents of the Czech Republic. The survey is carried out monthly in a randomly selected sample of households and persons aged 15+ years are enquired. Data on private trips (with the purpose to spend leisure time, to recreate, to improve health, to visit relatives*

or friends) and on business trips, which took place during the last three months, are surveyed among all members of a household. Using weight coefficients, survey results are grossed up to the population of 15+ years and for that age group they are also published.

*A **long trip** is a private trip, at which a person stayed overnight for at least 4 successive nights outside his or her usual environment. A **short trip** is a private trip (including weekend stays), at which a person stayed overnight at least for 1 night and for 3 successive nights as a maximum outside his or her usual environment. A **business trip** is a trip of a business/working character outside the usual environment with at least one overnight stay (it includes: congresses, conferences, fairs and exhibitions, business meetings, company missions, and the like).*

*Summary data on an economic status of tourism industry are given in the **Tourism Satellite Account**. The most requested information is as follows: the **share of tourism in the gross value added** (GVA) and the **number of persons employed** in tourism, which gives an annual average of the number of all natural persons who work in the tourism industry in their main job or who are temporarily not working but are in the so-called formal employment (including the self-employed persons).*

Since 2020, data from online international accommodation platforms (Airbnb, Booking, Expedia, and Tripadvisor) have been available. Via the intermediating platforms, information is captured on a digital footprint of the accommodated in the form of the advertised listings or through the actual bookings.

17 TRANSPORT

*The data on **transport** are (except for local roads) obtained from external sources – the Ministry of Transport and the Road and Motorway Directorate of the CR.*

***Motorways** are roads designed for fast long-distance and international transport by means of road motor vehicles and built without junctions at grade. Depending on their purpose and importance to transport, they are classified to class I and class II motorways. **Roads** are surface communications open to the public and designed for the use by road and other vehicles and pedestrians. They form a road network. Depending on their purpose and importance to transport, they are classified to class I, class II, and class III roads (including sections in towns and municipalities included in the road network).*

*The length of operated **railway lines** is the length of running (main/open) tracks. It does not include other tracks (loops, sidings) and service (marshalling/handling) tracks. Since 2015, the total **length of navigable inland waterways** for regular transport also includes class 0 and non-classified inland waterways on reservoirs and lakes serving mostly for transport by means of passenger ships and for navigation for sport.*

*The **numbers of road vehicles** are obtained from the Register of Road Vehicles updated according to the registers of municipal authorities of municipalities with extended powers. There are road motor vehicles and semi-trailers and trailers having valid licence plates as at 31 December.*

*A stable part of the chapter is supplemented by tables with data on **local roads**, which were obtained from the CZSO report (questionnaire) filled in by individual municipalities (including city parts of the Capital City of Prague). The data refer to the year 2021 and are published without grossing up, i.e. for more than 98% of municipalities of the Czech Republic that submitted the report (questionnaire). Only smaller towns and municipalities with the population of less than 3 000 persons are not surveyed.*

*Local roads are divided according to **function (class)** into:*
- *high-speed roads (crossings of Class I and Class II motorways through towns (through roads));*
- *collector roads (roads connecting to Class I, II, and III roads);*
- *urban avenues, service roads;*
- *roads for non-motorised users (pedestrian and residential areas (paths and roads) and residential streets, cycle tracks, pavements, passages, etc.).*

18 INFORMATION SOCIETY

*The term of **information and communication technologies** (hereinafter only referred to as the ICT) generally includes technologies as mobile phones, computers, and the Internet and systems, activities, and processes related to them, which contribute to the display, processing, storage/warehousing, and transmission of information and data in an electronic form.*

*Data on (fixed broadband) **Internet infrastructure** are based on data sources of the Czech Telecommunication Office; they are related to 31 December of the reference year.*

*The **broadband (high-speed) internet access** enables to download with the minimum speed of 2 Mbps. A fast broadband connection enabling to transmit data with the speed of 30–99.9 Mbps is considered to be standard nowadays and an ultra-fast broadband with the speed over 100 Mbps is considered to be ideal. The service subscriber can be both a natural or a legal person that has a contract concluded with a service provider. The number of subscribers to this service is measured on the basis of the number of access points where subscribers are provided with the service for one of the below mentioned technologies used for connection to the Internet. Data given in tables on the Internet infrastructure only apply to services provided on a retail trade level, i.e. it applies to services provided to end users.*

*The broadband internet access by means of a **digital subscriber line** (DSL) technology enables broadband connectivity by means of a metallic line (telephone line). At present, the most frequently used types of this connection are an asymmetric digital subscriber line (ADSL) and, most of all, a very high bit rate digital subscriber line (VDSL). Since 2013, it also includes access by means of VDSL technology in combination with optical line of the FTTCab type (Fiber To The Cabinet).*

*The broadband internet access by means of a **cable television network** (CATV) is expressed as the number of **cable modems** by means of which subscribers are provided with the service of broadband internet access.*

*The broadband internet access by means of **optical fibre** (fiber to the x – FTTx) includes the optical connection of the fibre to the home (FTTH) type, when the optical fibre delivers optical connectivity up to the subscriber's dwelling (flat) and the optical connection of the fibre to the building (FTTB) type, when the optical fibre only delivers optical connectivity to the building and the indoor distribution to the subscriber's dwelling (flat) is ensured in a different way (e.g. by a radio network or a fixed local area network).*

***Fixed wireless access** (FWA) at a fixed place includes connection to the Internet in the licensed (including fixed LTE/5G) and non-licensed (including fixed WiFi) frequency bands.*

*Data on **information and communication technologies in households and their usage by individuals** are based on the Sample Survey on ICT Usage in Households and by Individuals, which has been carried out within the Integrated Household Surveys (IHS). The survey is carried out using the computer assisted personal interviewing (CAPI) method on the sample of about 10 000 individuals (persons) aged 16+ years. Results have been grossed up to the whole population in Regions of the Czech Republic aged 16+ years. Concerning data on households, the current status in the survey period (the 2nd quarter of the reference year) is surveyed; data on individuals (persons) are for the last three months in the survey period, except for the indicator on purchasing on the Internet, which is surveyed for the reference period of 12 months before the interviewing. In order to be more representative, data, which are broken down by Region, are published as three-year moving averages.*

***Households with a computer / internet access** include all households, which at the time of the survey stated that at least one of the household members had an access to a computer / the Internet at home.*

***Households having a WiFi router** are households, which at the time of the survey stated that they distribute the internet signal (from the fixed connection to the Internet) across the household by means of a WiFi router. A WiFi router is a device enabling persons in the given household to get connected to the Internet from multiple devices concurrently and also from any location, which is within the WiFi network range.*

***Individuals** (persons) **using the Internet** are such individuals (persons) who have used the Internet at least once anywhere in the last three months (e.g. at home, at work, at school) for whatever purpose (private or work) from any device (e.g. from a mobile phone, a computer, a smart TV).*

***Individuals** (persons) **using a mobile phone to access the Internet** are individuals (persons) who stated that they had used a mobile phone to access the Internet at least once during the last three months. It does not matter whether the phone was a private one or an employer's one as well as it does not matter what type of connection was used to access the Internet (mobile networks, WiFi).*

***Individuals** (persons) **using social networks** (social networking) **on the Internet** are those who in the last three months at least once logged into their user profile on such networks and used available services as, for example, browsing through posts of other users, communication with other users, and/or sharing of their own posts.*

***Individuals** (persons) **purchasing** (shopping) **on the Internet** are individuals (persons) who in the last twelve months purchased or ordered any goods or services on a website or via applications. A purchase means a purchase for private purposes. This does not include a purchase for the employer, a school, or other organisations. The goods or services could be paid over as "cash on delivery" or at personal pickup.*

*The data on the **numbers of ICT specialists** are from the Labour Force Sample Survey (LFSS). In order to ensure higher reliability and to eliminate considerable year-on-year fluctuations of values for this group of employees, data in the table are provided as three-year moving averages (e.g. the value for 2021 is calculated as an average of values for the years 2020, 2021, and 2022). (The occupations of) **ICT specialists** are subdivided into two major groups, namely to ICT managers, engineers and professionals (ICT professionals) and ICT technicians, installers and servicers (ICT technicians). Their classification is based on the Classification of Occupations (CZ-ISCO), the corresponding national classification in the Czech Republic based on the International Standard Classification of Occupations (ISCO-08) developed by the International Labour Organization (ILO). From 2011, ICT specialists are defined and assigned to the major groups, groups, and subgroups of the CZ-ISCO based on recommendations of Eurostat and the International Labour Organization.*

*Data on **wages of ICT specialists** come from the structural employee wage statistics, which is generated by merging of databases of the sample survey of the Information System on Average Earnings of the Ministry of Labour and Social Affairs, which covers the wage sphere, and of the administrative data source of the Salary Information System of the Ministry of Finance, which exhaustively covers the salary sphere. Data on wages of ICT specialists in this publication are only available for the ICT specialists defined rather narrowly, which includes two sub-major groups of the CZ-ISCO: 25 Information and communications technology professionals (hereinafter only referred to as the ICT professionals) and 35 Information and communications technicians (hereinafter only referred to as the ICT technicians).*

*Data on **students of and graduates from ICT fields of education** were obtained from data sources of the Ministry of Education, Youth, and Sports, namely from the Union Information from Students' Registers (the "SIMS" database). Data are continually added to the source SIMS database and the database is continually updated, including retrospective corrections. Data published in this Yearbook correspond to the state of processing as at 23 January 2023. Data on university students are always as at 31 December of the relevant year; data on graduates are for the whole school year. Information and communication technology studies are defined by the international classification of the ISCED-F 2013, class 06 Information and Communication Technologies. Numbers of students and graduates are given as headcount, i.e. each student is included in a particular piece of data only once, including students who study in more study programmes*

concurrently. The total numbers of students and graduates thus do not have to be equal to the sums of students and graduates of respective types of study programmes.

*Data on **ICT equipment in schools** come from data sources of the Ministry of Education, Youth, and Sports, which collects data on available IT infrastructure in basic, secondary, and higher professional schools. Data are as at September of a given year.*

*Data on **equipment penetration and usage of information technologies in health** in the Czech Republic, namely in independent surgeries of physicians, come from a survey of the Institute of Health Information and Statistics of the CR.*

***Electronic medical prescription** (ePrescription) makes it possible for physicians (medical practitioners) to issue a medical prescription on their computer. The Central Repository of Electronic Prescriptions then assigns an identification code to the prescription and after that the physician tells the code to the patient. Based on the code, a pharmacist afterwards obtains the electronic prescription from the central repository.*

***Drug interaction alerts** serve to a physician to find out whether a certain patient is not prescribed drugs that interact with each other.*

***Laboratory tests ordering and receiving of the results** means that a physician sends an electronic order for a laboratory test from his/her computer in the surgery and afterwards he/she receives the test results in the form of a secure protocol.*

*An **online appointment scheduling system** – patients can make an appointment for a medical examination/intervention by an online form, which is sent directly from a website of a particular surgery or via a system of electronic appointment scheduling; it does not include making appointments by e-mail.*

***Online consultations** – it is possible to send health-related questions via the website, which the physician/practitioner will answer by e-mail or post the answer on the medical practice's website.*

19 SCIENCE AND RESEARCH

***Research and experimental development** (hereinafter only referred to as R&D) comprise creative and systematic work undertaken in order to increase the stock of knowledge – including knowledge of humankind, culture and society – and to devise new applications of available knowledge (OECD 2015, Frascati Manual). For an activity to be a R&D activity, it must satisfy five core criteria; it must be: novel, creative, uncertain in its outcome, systematic, transferable and/or reproducible.*

***Characteristics of research and development** are surveyed by the **Annual report (questionnaire) on research and development**, which includes questions on human and financial resources earmarked for R&D activities realized in the territory of the Czech Republic in respective sectors of R&D performance and types of entities, in which R&D is performed. **Reporting units** in the R&D survey are all legal and natural persons performing R&D in the territory of the Czech Republic as their principal (CZ-NACE 72 – Scientific research and development) or secondary economic activity, irrespective of the number of personnel, sector, or CZ-NACE activity, in which they work.*

***Sector of research and development performance** is a basic category used in R&D statistics, which groups all institutional units performing R&D based on their main functions, behaviour, and objectives. R&D indicators are usually measured and published, also at an international level, in four sectors of R&D performance (hereinafter referred to as sectors): business enterprise, government, higher education, and private non-profit sector. These sectors were defined based on the Nomenclature of Institutional Sectors and Subsectors used in the national accounts (the European System of National and Regional Accounts (ESA 2010)) and definitions given in the Frascati Manual.*

***Business enterprise sector** (S.11: Non-financial corporations; S.12: Financial corporations; S.141: Employers, and S.142: Own-account workers), which comprises all companies, organisations, and institutions, principal (prevailing) activity of which is market production of goods or services for sale to the general public at an economically significant price.*

*Entities and workplaces performing R&D in the business enterprise sector are broken down by type of workplace based on the ownership, namely to the following three categories: **public enterprises (corporations), private national enterprises (corporations), and foreign-controlled enterprises (corporations)**.*

***Government sector** (S.13: General government) comprises bodies of central and local government, except for publicly managed higher education institutions (CZ-NACE 85.4). This sector includes in the Czech Republic especially **workplaces of the Czech Academy of Sciences** and other public research institutions (legal form 661), places of research under the competence of ministries, which perform R&D as their main activity (CZ-NACE 72). Other types of R&D workplaces in the government sector performing R&D most frequently as their secondary activity are **cultural establishments** (CZ-NACE 91) such as public libraries, archives, museums, **public health establishments** (except for teaching hospitals) with prevailing income coming from the public health insurance (CZ-NACE 86), and **other workplaces** (units).*

***Higher education sector** (CZ-NACE 85.4: Higher education) comprises all public and private universities and all research institutes, experimental facilities and clinics, work of which is directly controlled or managed by higher education institutions. R&D workplaces in the higher education sector in the Czech Republic comprise mainly **individual faculties of 26 public and 2 state universities** and, since 2005, in accordance with the OECD methodology, also **12 teaching hospitals**.*

***Private non-profit sector** (S.15: Non-profit institutions serving households) comprises private institutions, including private persons and households, primary aim of which is not generation of profit but providing of non-market services to households. They include, e.g., associations of research organisations, associations, unions, federations, movements, or foundations. The private non-profit sector is insignificant as for R&D performance.*

*Research and development activities are measured (especially in the government sector and the higher education sector) in six **broad fields of science** (broad knowledge domains) defined according to the Fields of Research and Development Classification (FORD classification) based on prevailing field of R&D workplaces surveyed. They are as follows: Natural sciences, Engineering and technology, Medical and health sciences, Agricultural and veterinary sciences, Social sciences, Humanities and the arts.*

*Persons working in research and development (hereinafter referred to as **R&D personnel**) are persons working at R&D workplaces in individual reporting units who ensure direct services for those workplaces. R&D personnel (R&D workers) are broken down according to the **activity** they perform to three categories. **Researchers**, who are engaged in the conception or creation of new knowledge, products, processes, methods, and systems or who manage such projects. **Technicians and equivalent staff** (hereinafter referred to as **technicians**) who participate in R&D by performing scientific and technical tasks involving the application of concepts and operational methods. **Other supporting staff** in R&D are managers, administrative, secretarial, and clerical staff, and craftsmen participating in R&D activities or involved in such activities.*

*The number of R&D personnel is usually **expressed** (measured) by means of **two main measurement units**:*

- ***Headcount (HC)** of R&D personnel refers to the **registered number of persons fully or partially** active (engaged) in research and development activities, employed in main or secondary employment **as at the end of the reference year** in entities, in which R&D is performed.*

  *Note: Primarily in the higher education sector and partially also in the government sector, a huge amount of R&D personnel, especially researchers, have an employment contract **in more entities concurrently**. Therefore, in these sectors, the indicator is overestimated and does not provide the real number of persons working in R&D, but rather a number of jobs (working times) of persons performing R&D as at the end of the reference year. For both the national and international comparisons it is therefore **recommended** to use the below mentioned indicator.*

- ***Full-time equivalent (FTE)** of R&D personnel – this indicator clearly describes the **actual time** devoted to R&D. One FTE equals one-year of full-time work of an employee, who is 100% engaged in R&D activities. The indicator is important mainly as for R&D personnel (R&D workers) whose job content also consists of other activities than R&D (e.g. academics), because it includes only that part of their working hours/times, which they devote to R&D activities*

***Research and development expenditure** includes all current expenditure (wages and salaries and other current (non-investment) expenditure) and capital (investment) expenditure spent during the reference year on R&D performed within a reporting unit (intramural R&D) in the territory of a given country regardless the source or the way of funding.*

*Note: Surveyed (intramural) R&D expenditure **does not include** extramural expenditure on R&D performed outside a reporting unit, sector, or country. The intramural R&D expenditure thus excludes expenditure spent on purchase of external R&D from other entities, sources transferred to other experts within a common R&D project, and subsidies or contributions (financial transfers) provided to third persons for R&D performed by them .*

*The amount of R&D expenditure made in individual sectors of performance is measured by the following **main sources of funding** of R&D activities. Funds from the **business enterprise sector** comprising mainly of own (internal) sources of surveyed enterprises earmarked for R&D performed within these enterprises and sources of parent companies funding R&D in their foreign affiliations in the Czech Republic. At the government sector and the higher education sector, funding from business enterprise sources includes mainly income from sale of R&D services (orders for R&D) and income from royalties and licence fees for intangible results of R&D. Funds from the **government sector – national** that come from the state budget or budgets of Regions are earmarked for R&D performed in the territory of the Czech Republic. Funds from the **government sector – from abroad**, which include especially revenue from the European Structural Funds. They include also other sources from the EU budget and sources from international organisations outside the EU (CERN, ILL, NATO, UNO, WHO, Norway grants and EEA grants, etc.). Besides the aforementioned main sources, also **other national sources** contribute to R&D funding, which comprise mainly own sources of universities and private non-profit institutions originating neither from the state budget, the business enterprise sector, nor from abroad. These sources are insignificant in the CR within the total R&D expenditure.*

*Statistics on **government budget appropriations for R&D (GBARD)** provides detailed information on the financing of research and development from the state budget by **socio-economic objective** based on administrative data obtained from the R&D Information System. Data are partially also obtained directly from individual providers of public support of R&D.*

***Government budget appropriations for R&D (GBARD)** include in the case of the Czech Republic all **financial sources provided from the state budget to support R&D**, including sources flowing to the R&D abroad. All data on the total direct government support of R&D from the state budget for the area of research, development, and innovations result from data provided in the State Final Account of the Czech Republic for the area of R&D. It applies to expenditure, which was really drawn for R&D from the state budget in the given year (not to amounts approved in the Act on the State Budget of the CR for the given year). Besides breakdown by socio-economic objectives, detailed data are also available as follows: by type of funding (project support versus institutional), by main provider, and beneficiary of the support.*

***Statistics on government tax relief for R&D expenditure (GTARD)** measures use of tax deductions for indirect funding of R&D performed in enterprises. This type of indirect support of R&D was introduced in the Czech Republic in 2005. The CZSO has been publishing detailed data on the tax relief (previously translated as "indirect government support") since the reference year of 2007, namely based on data from tax returns of legal persons. The amount of tax relief for R&D is calculated as a financial volume of R&D expenditure deducted from the income tax base of legal persons multiplied by*

the income tax rate valid in the relevant year. The following are measured: data on the number of private enterprises, which made a tax deduction of R&D expenditure, data on the amount of the tax deduction, and data on the amount of the tax relief, namely broken down by ownership, size, and economic activity (industry) of the enterprise.

Patent statistics *brings information about results and successfulness of research, development, and innovation activity in selected areas of technology. Data in the Chapter were processed by the CZSO based on data sources of the Industrial Property Office of the Czech Republic (IPO CR), which ensures patent protection for the territory of the Czech Republic. Patents are granted for inventions, which are novelties, they are a result of activity of inventors, and are industrially applicable. Tables contain only data on patent activity of entities doing their business in the territory of the Czech Republic. Since the reference year 1995, the CZSO has been processing and publishing detailed statistical data on patent activity of domestic entities by means of data on patent applications submitted at (filed with) the IPO CR, patents granted in the given year, and on valid patents for the territory of the Czech Republic as at 31 December. Data on patents are classified (broken down) using the so-called fractional method and are available by type of applicants and in the case of enterprises also by their size, ownership, and economic activity (industry).*

Data on (university) ***students of and graduates from science and engineering fields of education*** *were obtained from data sources of the Ministry of Education, Youth, and Sports, namely from the Union Information from Students' Registers (the "*SIMS*" database). Data are continually added to the source* SIMS *database and the database is continually updated, including retrospective corrections. Data published in this Yearbook correspond to the state of processing as at 23 January 2023. Data on university students are always as at 31 December of the reference year; data on graduates are for the whole school year.* ***Studies of science and engineering fields of education*** *are defined based on the international classification of the ISCED-F 2013, broad fields 05 and 07. Numbers of students and graduates are given as headcount, i.e. each student is included in a particular piece of data only once, including students, who study in more study programmes concurrently. The total numbers of students and graduates thus do not have to be equal to the sums of students and graduates of respective types of study programmes.*

Education at universities *presented in this publication belongs to the tertiary level of education and includes a bachelor, follow-up master, master, and doctoral study programme. The follow-up master and master study programmes are given in tables together as master study programmes.*

Science and engineering professionals *are a narrow group of experts. Within their work activities, they conduct research, improve or develop concepts, theories and operational methods, or apply scientific knowledge relating to fields such as physics, astronomy, meteorology, chemistry, geophysics, geology, biology, ecology, pharmacology, medicine, mathematics, statistics, architecture, engineering, design, and technology. Science and engineering professionals are defined since 2011 based on the Classification of Occupations (CZ-ISCO) containing all groups of* ***occupations of the CZ-ISCO sub-major group 21****, which are sources of their main income.*

Data on the numbers of science and engineering professionals *come from the Labour Force Sample Survey (LFSS). In order to ensure higher reliability and to eliminate considerable year-on-year fluctuations of values for this group of employees, data in the table are provided as three-year moving averages (for example, the value for 2021 is calculated as an average of values for the years 2020, 2021, and 2022).*

Data on ***wages of science and engineering professionals*** *come from the structural employee wage statistics, which is generated by merging of databases of the sample survey of the* ***Information System on Average Earnings*** *of the Ministry of Labour and Social Affairs, which covers the* ***wage sphere****, and from the administrative data source of the* ***Salary Information System*** *of the Ministry of Finance, which exhaustively covers the* ***salary sphere****.*

20 EDUCATION

Data on ***education*** *are received from sources of a workplace of the State Statistical Service of the Ministry of Education, Youth, and Sports.*

Data on all the below mentioned types of schools (except for universities) include all schools included in the Register of Schools and School Facilities regardless their founder and are published for the school year and reported according to the status as at 30 September of the reference year. Data are allocated to Regions (Districts) according to headquarters of the relevant schools. The totals also include data on schools for children/pupils/students with special education needs. They are children/pupils/students with disabilities or with a health or a social handicap who need to be taken a special care of. They can attend schools founded separately for them or, eventually, can be integrated within common classes in regular schools, or included in special classes in regular schools.

Children/pupils/students *in nursery schools up to higher professional schools are given as the number of studies. New entrants to the 1st grade include all pupils admitted to the 1st grade excluding pupils who repeat the 1st grade and excluding pupils who resume their studies after having them interrupted.*

The numbers of ***teachers*** *(including headmasters, their deputies, guidance counsellors, and vocational trainers) are converted to full-time equivalent persons.*

Nursery schools *provide early childhood education, which is organized for children usually from three to six years of age. Besides nursery schools, early childhood education is provided by preparatory classes at basic schools and a preparatory stage at special basic schools, both founded at basic schools (these children/pupils, however, are not included in the number of children in nursery schools nor in the number of pupils in basic schools).*

Basic schools *provide primary education, which is part of the compulsory school education. Children start their compulsory school education in the age of 6 years (or 8 years as a maximum in cases of children with postponed*

compulsory school education). The compulsory school education usually lasts for nine years: five years at the first stage and four years at the second stage of basic schools. Primary education in a special basic school has ten grades; the first stage consists of the first to the sixth grade and the second stage of the seventh to the tenth grade. Pupils may leave the basic school earlier and complete their compulsory school education in lower grades of several-year grammar schools or in an eight-year specialism of dance in conservatoires.

Secondary schools *are designated for obtaining secondary education. It can be attained in schools teaching programmes of grammar schools, i.e. providing general education with an A-level examination and programmes of technical education in secondary schools, i.e. providing (lower) secondary education, secondary vocational education with an apprenticeship certificate, including shortened studies, secondary technical education with an A-level examination, including shortened studies, and follow-up courses. Technical education within the follow-up courses is given separately in tables.*

Characteristics of individual ***types of education*** *in secondary schools:*

- *secondary education – (in full-time studies) two-year education programmes finished by a closing examination;*
- *secondary education with an apprenticeship certificate – (in full-time studies) two-year or three-year education programmes, by successful finishing of which a graduate acquires an apprenticeship certificate;*
- *secondary education with an A-level examination – education programmes with an A-level examination, graduates from which acquire an A-level certificate. There are two basic types of the programmes:*
  - *general education – a non-professional (non-specialised) type of education dedicated mainly to preparation for further studies. These programmes are usually provided by grammar schools, which have two types of education programmes – four-year grammar schools joined by basic school leavers after a successful completion of the ninth grade of basic schools and several-year grammar schools (eight-year or six-year grammar schools) for pupils of lower grades of basic schools (from the fifth and the seventh grade, respectively);*
  - *technical education – focuses on the professional side of education, lasts for four years;*
- *follow-up courses – in full-time studies they last for two years and are finished by an A-level examination. They are designed for graduates who earned secondary education with an apprenticeship certificate from three-year full-time studies in a field, which is related to that from which they want to pass their A-level examination;*
- *shortened studies to earn secondary education with an apprenticeship certificate – one to two year long as full-time studies for graduates who earned secondary education with an A-level examination or secondary education with an apprenticeship certificate from a different field of education;*
- *shortened studies to earn secondary education with an A-level examination – one to two year long as full-time studies, designed for graduates who earned secondary education with an A-level examination in a different field of education.*

Another type of schools are ***conservatoires****, in which pupils can earn secondary education with an A-level examination, namely no sooner than after four years in full-time studies of a six-year education programme (for basic school leavers) or after eight years in full-time studies of an eight-year education programme in the specialism of dance (in the first four grades pupils admitted after the fifth grade of basic schools fulfil their compulsory school education). By passing the final (graduate) examination called "absolutorium" at a conservatoire a pupil receives higher professional education in a conservatoire.*

Higher professional schools *offer education in three-year up to three-and-half year fields (distance studies are lasting for up to four years) to graduates with an A-level examination. This type of education is completed by passing the final (graduate) examination called "absolutorium".*

All types of secondary education and higher professional education may be arranged as full-time studies or in other types of education (evening, extramural, distance, and combined studies). Groups of fields of education are stated according to the Classification of Basic Branches of Education.

The system of schools providing higher education comprises public, private, and state ***universities****. Information on public and private universities is drawn from the* SIMS *database (i.e. Union Information from Students´ Registers). Numbers of schools and students are reported according to the status as at 31 December and numbers of graduates for the whole school year. Data are continually added to the source* SIMS *database and the database is continually updated, including retrospective corrections; the data presented in this Yearbook refer to the database status as at 23 January 2023. Two state universities founded by the Ministry of Defence (University of Defence) and by the Ministry of the Interior (Police Academy of the Czech Republic in Prague) do not have the duty to send information on their students to the central* SIMS *database and therefore they are not included in the tables.*

Students and graduates from public and private universities are published as headcount, i.e. each student is counted only once, including students studying concurrently in more universities or faculties. The total number of students and graduates from universities thus may differ from the sums for individual universities, types of education, or types of study programmes.

Universities offer bachelor, master, follow-up master, and doctoral study programmes. Studies can be delivered in full-time, distance, or a combined type of education. Fields of education correspond to the International Standard Classification of Education: Fields of Education and Training 2013 (ISCED-F 2013).

The data on ***wages of teachers in regional education*** *come from a special processing of data from the structural employee wage statistics. The structural wage statistics is currently generated by merging of databases of the sample survey of the Information System on Average Earnings (*ISPV*) of the Ministry of Labour and Social Affairs, which covers the wage sphere, and of the administrative data source of the Salary Information System (*ISP*) of the Ministry of Finance, which exhaustively covers the salary sphere.*

*The category of **teachers in regional education** includes teachers in nursery schools, basic schools, secondary schools, conservatoires, higher professional schools, and teachers for children and pupils with special education needs. Headmasters are not included in teachers. The definition is based on the internationally used ISCO-08 classification or rather its national version CZ-ISCO and covers occupations with the following codes: 23107 + 232 (excluding 23204) + 233 + 234 + 23521 to 23524.*

*The **median wage** shows the value of a teacher's wage in the middle of the wage distribution and thus gives a much better indication of the actual wage level in a particular category.*

21 HEALTH

Data on the health status of the population, on activities of health service providers, and on congenital malformations are obtained from the National Health Information System (hereinafter only referred to as the NHIS). The NHIS is defined in the Act on Health Services and Conditions of Their Provision. The NHIS is determined for keeping national health registers and processing of data kept therein. The administration of the NHIS has been delegated by the Ministry of Health to the Institute of Health Information and Statistics of the Czech Republic (IHIS CR).

Information on health care expenditure pursuant to the System of Health Accounts is derived from data of the Ministry of Health, the Ministry of Finance, the Ministry of Labour and Social Affairs, the National Register of Reimbursed Health Services (Národní registr hrazených zdravotních služeb – NRHZS)*, which is part of the NHIS, and data sources of the CZSO.*

Data on students of and graduates from health fields of education at universities in the Czech Republic were obtained from data sources of the Ministry of Education, Youth, and Sports, namely from the SIMS *database (i.e. Union Information from Students' Registers).*

*Data on the **self-perceived health** (status) were obtained from results of the Living Conditions (EU-SILC) – 2022 statistical survey (a national round of the EU-SILC within the programme of the European Union – Statistics on Income and Living Conditions (EU-SILC) sample survey in households). The purpose of the survey is to obtain representative data on the income distribution of individual household types, data on the type and quality of housing and on housing costs, on the equipment of households with durable goods, and the working, material, and health conditions of adults living in households.*

***Health care personnel** (health professionals; health workforce) – such a person is considered a health professional, who acquired professional qualification for performance of a health care profession pursuant to the legislation in force and who performs activities pertaining to him/her based on the profession.*

*The **full-time equivalent (FTE)** is the sum of work hours of individual workers of health establishments converted using the number of hours of work per week of a full-time employment contract as laid down for a given establishment or workplace. The full-time equivalent is given including contract workers.*

*A **physician** provides preventive, diagnostic, curative, rehabilitative, dispensary, or palliative care.*

*A **general nurse** provides nursing care to patients based on a diagnosis made by a physician or a dentist. Furthermore, in co-operation with a physician or a dentist, a general nurse participates in preventive, curative, diagnostic, rehabilitative, palliative, and urgent or dispensary care.*

*A **midwife** provides specialised nursing care to a pregnant woman, to a delivering woman, and a woman (mother) up until the sixth week after the delivery (the puerperium), including care for the newborn and nursing care for women in the area of gynaecology.*

*A **healthcare assistant** under an expert's supervision or under direct control performs ancillary activities within providing health services. For example, he/she performs hygienic care for a patient (e.g. bathing and toileting), helps with positioning or immobilisation of patients, etc.*

***Others** include other health personnel (health professionals) not classified in the groups above (for example, physiotherapists, radiology assistants, hospital attendants / orderlies, medical assistants, ambulance paramedics, pharmacists).*

***Cases of hospitalisation** are based on individual reports on terminated cases of hospitalisation. Every inpatient department of health establishments in the Czech Republic except for convalescent homes (recovery centres) and balneological institutions is a reporting unit. One case of hospitalisation shall mean every terminated case of hospitalisation at one department either it has been terminated by a release or decease of a patient or the patient has been relocated to other department or other health establishment.*

***Days of treatment** – one day of treatment shall mean a whole calendar day, on which a patient has received all services, which the health services provider provides, i.e. including accommodation and board.*

*The **average length of stay (days of treatment)** is the average length of stay in a hospital department in days. It is calculated as an average number of days of treatment per one case of hospitalised patients in a department.*

***A follow-up care hospital** is a facility that provides care to a patient who has been diagnosed with an underlying condition and has stabilized his or her health, managed a sudden illness or sudden exacerbation of a chronic illness. However, the patient's condition requires follow-up treatment or the provision of, in particular, medical rehabilitation care. Follow-up intensive care may also be provided to patients who are partially or totally dependent on support of vital functions.*

Note: Follow-up care can also be provided in another type of establishment than follow-up care hospitals (e.g. in therapeutic institutions for long-term patients or in other specialised therapeutic institutions). Therefore it can happen that in some Region there are not designated establishments and beds for follow-up care, yet cases of hospitalisation and days of treatment are reported for patients to whom this type of care was provided in another type of establishment.

A ***mental health hospital (facility)*** *is a medical facility specialising in the treatment of serious mental illnesses and drug addictions (substance abuse) of hospitalised patients. These are facilities providing long-term psychiatric care, not acute care.*

Balneological care *is recommended by a physician as an inevitable part of a treatment process and fully covered by health insurance companies. It is also referred to as complete balneological care. Data on the numbers of institutions and of beds for the complete balneological care also include institutions, which terminated their activities during a year. The data source is the questionnaire on the activities of a provider of balneological rehabilitation and care filled in by balneological institutions.*

Selected independent surgeries providing outpatient care *include all surgeries of respective physicians / general practitioners. The numbers* ***do not*** *include detached workplaces.*

Selected outpatient care establishments *include all surgeries of respective physicians / general practitioners. The numbers* ***do not*** *include detached workplaces.*

Pooled *(combined, associated)* ***outpatient care establishments*** *are outpatient (health) care establishments, which provide comprehensive services usually in multiple clinical fields, namely both to children and adult patients.*

Other outpatient care establishments *are outpatient (health) care establishments not elsewhere classified (for example, home health care).*

Incidence of malignant neoplasms *is the number of newly captured cases of oncological diseases in a given year (by place of permanent residence of a patient). Data are based on data from the National Cancer Register (in Czech abbreviated as NOR), which is part of the National Health Information System (in Czech abbreviated as NZIS). The National Cancer Register (NOR) is a nationwide population register, which has been in operation since 1976, and the purpose of which is to register oncological diseases and to periodically monitor their further development. In summary tables, all malignant neoplasms are included,* ***except for other malignant neoplasms of skin, i.e. C00–97 excluding C44*** *according to the International Statistical Classification of Diseases and Related Health Problems 10th Revision (ICD-10).*

Data on students of and graduates from health fields of education *were obtained from the* SIMS *database (i.e. Union Information from Students' Registers). The source database of* SIMS *is continually completed and updated, including retrospective corrections. Data published in this publication correspond to the state of processing as at 20 January 2023. Data on students of universities are always related to 31 December of the relevant year; data on graduates are related to the entire school year.*

Students are shown by place of permanent residence. Students and graduates with permanent residence abroad (foreigners) are also included in the figures for the Czech Republic.

Health studies are specified based on the ISCED Fields of Education and Training 2013 classification (the Czech version: CZ-ISCED-F 2013), namely by means of its narrow field 091 Health, which includes the following detailed fields of education:

- *Dental studies (0911);*
- *Medicine (0912);*
- *Nursing and midwifery (0913);*
- *Medical diagnostic and treatment technology (0914);*
- *Therapy and rehabilitation (0915);*
- *Pharmacy (0916);*
- *Traditional and complementary medicine and therapy (0917).*

Numbers of students and graduates are given as headcount, i.e. each student is included in a particular piece of data only once, including students who study in more study programmes at the same time. The total numbers of students and graduates thus do not have to be equal to the sums of students and graduates of respective types of study programmes.

Births of children with congenital malformations *are shown according to the place of permanent residence of the child born.*

Incapacity for work *– since 2012, the CZSO has obtained the data by processing of data from an administrative data source of the Information System of the Czech Social Security Administration (CSSA). The Information System of the CSSA registers cases of temporary incapacity for work in the Czech Republic, which were reported by a physician electronically by means of the application called in Czech* "eNeschopenka" *(before 2020, they completed a printed form called "Decision on the temporary incapacity for work"). The statistics of temporary incapacity for work captures all diseases and injuries, which caused at least one-day long incapacity for work of the sickness-insured persons. Administrative data in the Information System of the CSSA contain data reported for all employees of legal and natural persons and separately for the own-account workers (the self-employed).*

New notified cases of incapacity for work *are registered based on the reported beginning of the incapacity for work (a sick leave) of the sickness-insured persons.*

Note: The number of new notified cases of temporary incapacity for work due to disease also includes incapacity for work due to quarantine or isolation. ***In January*** *(as of 17 January)* ***and February 2022****, while testing employees for COVID-19,* ***some workers*** *were given a sickness certificate for quarantine or isolation* ***in duplicate****. In order to act expeditiously in dealing with them, both general practitioners and regional public health authorities were issuing sickness certificates. However, it is not possible to identify duplicate cases from the available source databases. This has an impact on the other indicators presented and derived from them (the number of calendar days of incapacity for work, the average percentage of temporary incapacity for work).*

Calendar days of incapacity for work *show the sum of calendar days, for which sickness-insured employees were incapacitated for work (on a sick leave; based on the reported beginning and end of their incapacity for work (sick leave)).*

The ***average duration of one case of incapacity for work*** *expresses how many calendar days of incapacity for work there are on average per one new notified case of incapacity for work.*

The ***average percentage of incapacity for work*** *expresses how many of one hundred of the sickness insured are (on average) every day incapacitated for work due to disease or injury. It is calculated as a ratio of the number of calendar days of incapacity for work (multiplied by 100) and the average number of the sickness-insured persons, multiplied by the number of calendar days in the given period.*

Occupational injuries *are injuries that occurred to employees when they were fulfilling their work assignments or in direct connection with them.*

A ***fatal occupational injury*** *is such health damage that occurred to employees while fulfilling their work assignments or in direct connection with the fulfilment of these assignments leading to death of the suffering employee within one year since the day, on which an occupational injury was inflicted. The source of data is the State Labour Inspection Office (in Czech abbreviated as SÚIP).*

Expenditure of health insurance companies *includes reimbursements from the obligatory public health insurance on health care reported by health establishments and recognised by health insurance companies. All expenses are broken down by place of permanent residence of a patient. Expenditure that cannot be broken down by sex, age, and Region is also included in the total indicator of expenditure per capita of a given sex. Diagnoses or rather chapters of the International Statistical Classification of Diseases and Related Health Problems 10th Revision (ICD–10) shown in tables represent groups bearing the largest costs for health insurance companies.*

Characteristics of self-perceived health status *– a long-term disease or a health problem means a disease or limitation, which lasts or it is assumed to last for six months, at least. Long-term limitations in common activities show a share of persons who stated they were limited in activities (that people usually carry out) due to health related reasons for the period of previous six months, at least.*

22 SOCIAL SECURITY

Data from the domain of social security are obtained mostly from sources of the Ministry of Labour and Social Affairs; for selected indicators, outputs from information systems of the Czech Social Security Administration and from sources of the CZSO are also used.

The ***social security scheme*** *includes schemes of pension insurance, sickness insurance, state social support benefits, foster care benefits, benefits of assistance in material need, providing of social services (including the care benefit), and other systems of benefits and allowances. The* ***pension insurance scheme*** *provides old-age, disability, widows', widowers', and orphans' pensions. The full old-age pension may be received either once the age limit for retirement has been reached (regular old-age pension) or before the age limit for retirement has been reached, in the period determined by law (early old-age pension, sometimes called "premature"). Before 2010, disability pensions were provided as full and partial ones. Effective since 1 January 2010, full disability pensions were partly transformed into disability pensions of the third degree and partly were subdivided into disability pensions of the first degree and the second degree (depending on percentage of the working ability reduction of the insured person due to long-term adverse health condition). Unlike in the previous years, data starting from 2010 show another view on the number of recipients and the average monthly amount of (full) old-age pensions and proportional old-age pensions (after a determined shorter insurance period and the higher age determined by law have been reached). They are newly based on the methodology of the Ministry of Labour and Social Affairs, in which proportional pensions granted pursuant to the Section 29 (2) of the Act No 155/1995 Sb, on Pension Insurance, are strictly classified as proportional old-age pensions. In the approach applied up to that time, they were classified as a part of the (full) old-age pensions. Furthermore, since 2010, disability pensions disbursed on the day when 65 years of age is reached are converted into old-age pensions on that day. Average old-age and disability pensions are always given as a single pension, that is not combined with a widow's or a widower's pension.*

The system of benefits of the ***sickness insurance scheme*** *consists of six types of benefits as follows: the sickness benefit, the attendance allowance (till 2008 as a support benefit for a family member care taking), the maternity benefit, the pregnancy and maternity compensation benefit, and then benefits, which have been newly introduced in the course of 2018 – the paternity benefit and the long-term attendance allowance. Sickness insurance benefits are provided for calendar days for a determined period of time. The sickness insurance of the own-account workers (the self-employed) is voluntary. The own-account workers are entitled to four of the benefits – the sickness benefit, the maternity benefit, the paternity benefit, and the long-term attendance allowance. Tables relating to sickness insurance and pension insurance do not include data concerning the armed forces of the Ministry of Defence, the Ministry of the Interior, and the Ministry of Justice.*

The system of state social support provides for targeted assistance, first of all, to families with dependent children in determined social conditions, which the families are not able to cope with using their own resources and strength. Some

*of the **state social support benefits** are means-tested, i.e. they are paid depending on the amount of income of the applicant and jointly assessed persons (the child allowance, the housing allowance, and the birth grant). As for other benefits (the parental allowance and the funeral grant), the entitlement to them is not limited by the amount of income. In 2022, a one-off child allowance of CZK 5 000 also falls under this category of benefits.*

***Foster care benefits** have been regulated by a separate legal regulation since the beginning of 2013 (they were moved to be governed by the Act No 359/1999 Sb, on Social and Legal Protection of Children, as subsequently amended) and are not included in the state social support benefits anymore. They are used to contribute to needs related to the care of a child whom parents cannot or are not willing to care for and who is in foster care. As of 2022, there has been a change in the payment of benefits for the provision of unmediated foster care (most often provided by a person related to the child or close to the child) – reclassified from foster parent allowance to the newly introduced foster care allowance. The care leaver's grant/allowance introduced as of 2022 is intended for young adults leaving substitute family care or residential care.*

*Data on **disability badge holders** (regulated by the Act No 329/2011 Sb, on Providing Benefits for People with Disabilities, valid since 2012) are not fully comparable to the data published before (last available for 2011). Such a person is entitled to a disability badge, who is aged 1+ year with a physical, sensory, or mental disability (impairment), which has the nature of a long-term adverse health status that substantially limits the person's ability to move or to get oriented, including the persons having an autism spectrum disorder. Since the beginning of 2014, the disability badge can only be acquired on the basis of a separate proceedings and an evaluation of health status carried out by an assessment physician of the district administration of the Czech Social Security Administration. Depending on how much the person's movability and orientation (cognitive functions) are afflicted in their function, the disability badge can be marked either with letters TP (a moderate disability badge for a person with medium disability), ZTP (a severe disability badge for a person with heavy disability), or ZTP/P (an extremely severe disability badge requiring accompanying person for a person with especially heavy disability of functions, or a person with completely disabled movability or cognitive functions that requires to be accompanied with a guide). The system of **benefits for people with disabilities** includes the mobility allowance and the grant for special aid.*

*The system of **assistance in material need** serves as a form of assistance to natural persons having insufficient income to help them secure basic needs. It is intended to motivate the persons to make active efforts to acquire resources to satisfy their basic needs of life and to prevent their social exclusion. The system of assistance in material need includes allowance for living, supplementary housing allowance (sometimes called "housing supplement"), and extraordinary immediate assistance. In 2022, a humanitarian benefit provided to citizens of Ukraine granted temporary protection was included in this benefit scheme.*

*The **care benefit** is designated for persons aged 1+ year(s) who due to their long-term bad health need the assistance of another natural person when managing their basic needs of life in the scope defined by law according to the level of the person's dependence. The persons may, upon their own free will, use the care benefit to pay for professional social services or use it to cover inevitable expenses while the care is provided within the family.*

*In relation to the adoption of the Act No 108/2006 Sb, on Social Services, as subsequently amended, a change was made in 2007 to division of **social services provided** and the Register of Social Service Providers was established. Before 2007, the data were collected for respective social service establishments when the establishment reported detailed figures solely on the prevailing type of the social service provided and merely additional information on other social services provided. Since 2008, a **different methodological approach has been applied** consisting in the observation of data on each registered social service in a separate statistical report. This approach has enabled to obtain more detailed and precise data on the registered social services provided. For this reason, some data for the years from 2007 to 2009 are not comparable with the data for the previous years and, moreover, the data for 2007 cannot be compared to those for the following years. Data on capacities of social service establishments are based on actual allocation of the services provided. A statistical survey of the CZSO (an annex to the statistical report/questionnaire VI 1-01 for municipalities) is a source of data on **nursing homes** (assisted living facilities) for the year 2021. Only nursing homes where the owner or co-owner of the dwelling units is a municipality/city/ city district / city section are included. The number of nursing homes is the number of organisations founded by the municipality to operate these facilities, not the number of buildings. Data on social care establishments in the table for Regions and Districts (Table **22**–7) may not correspond to regional data given elsewhere (Tables **22**–1 and **22**–101) because the source data were generated on different dates.*

23 CULTURE, SPORT

*Data on **culture** were received from external sources – the National Information and Consulting Centre for Culture* (NIPOS) *established by the Ministry of Culture; data on the number and structure of cinemas from the Film Distributors Union.*

***Public libraries** are: the National Library of the Czech Republic and Moravian Library in* Brno*, which are directly managed by the Ministry of Culture, regional scientific libraries established by regional authorities, and furthermore libraries established by municipalities and towns. A branch is a separated part of a library (as for its location); it is an organisational unit managed directly by the library. **Loans** refer to all library items and other documents used in-house and outside the library. A **library item** is each separate volume of a document i.e. every printed volume or a part of multi-volume piece, a complete volume or several issues of a periodical bound or inserted into a folder, each separate map, a graphic sheet, a carrier of special-type documents (a magnetic tape cassette, a CD, etc.), which is registered as a separate item in the item register.*

***Museums, monuments, and galleries** include all establishments that were **in operation**, irrespective of their founder. A detached section, which is out of the museum or gallery headquarters, yet forms an organisational unit of a reporting unit, is considered a **branch**. A **monument** is a room or premises, in which an exposition or an exhibition is installed. In the case of*

galleries *the statistical survey covers those, which own collections, so-called museums of fine art, not sale galleries. The most important form of activities of museums is exhibitions – either short-term, occasional,* ***exhibitions*** *or long-term (permanent)* ***expositions****.*

Historical and other monuments used for cultural purposes *include castles, chateaux, churches, monasteries, cloisters, ruins, mills, towers, and other historical monuments made accessible to visitors for an admission fee and not managed by a museum or a gallery. The data given refer to all the facilities, irrespective of their founder.*

A ***cinema*** *is a cultural establishment the main activity of which is film screenings. The numbers of cinemas do not include touring cinema initiatives. A multiplex cinema is a cinema, which operates three or more cinema auditoriums.*

Published data from the area of ***sport*** *are obtained from the registry of membership of the Czech Union of Sport (CUS) as at 31 December of the given year. The data collection was organised according to instructions of the Chairman of the Czech Union of Sports in all entities associated in the CUS.*

24 CRIME AND ACCIDENTS

Data on crime and on traffic accidents were compiled from sources of the Police Presidium of the Czech Republic.

The data on registered and solved ***criminal offences*** *(non-indictable offences, indictable offences, and crimes) include also criminal offences at railway and criminal offences registered by the Foreign Police Service. Solved criminal offences include criminal offences committed and solved in the reported year.*

General crime *includes crimes of violence, sexual crimes, property crimes, frauds, embezzlements, other property crimes, and other criminal offences. Economic crime includes mainly criminal offences in business and financial relations.*

Traffic accidents *encompass all accidents reported to the Police of the Czech Republic; in 2009 rules for their reporting changed. Numbers of the killed, seriously injured, and slightly injured persons refer to the status within 24 hours of the accident. Property damage includes damage to vehicles, their cargos, or to roads and their equipment.*

Drivers who received penalty points *are drivers who committed a traffic offence (criminal offence) counted within the penalty point system and therefore accumulated penalty points in their driving licence record. Such a driver thus has at least one point.*

Data on ***fires*** *and* ***interventions of fire units*** *were received from source materials of the Fire and Rescue Service of the CR. A* ***fire*** *is any undesirable combustion, at which people or animals were killed or injured, or at which property or the environment were damaged. A fire is also any undesirable combustion, which poses an imminent threat to human or animal life, property, or the environment.*

A ***natural disaster*** *is a large-scale emergency caused by adversely acting forces and phenomena in a global or a local manner that jeopardise lives, health, property, or the environment, such as floods, spates, heavy rains, influence of snow and icing (ice accretion), windstorms, landslides, and earthquakes.*

Natural disasters are registered by means of an attribute always in connection with the type of the emergency the consequences of which were eliminated. This category incorporates mainly events connected with the declaration of a state of emergency, level of flood control activities, etc.

Technical emergencies *are interventions in emergencies resulting in removals of dangers or hazardous conditions. The interventions comprise:*

- *a technical emergency – a removal of dangers or hazardous conditions of a large scale or of huge consequences for health of persons, animals or property (e.g. an imminent building collapse);*
- *a technical assistance – a removal of dangers or hazardous conditions out of technological operation or plants (excluding traffic accidents). It applies to assistance with equipment of fire units without connection to any technological operation or manufacture (e.g. an extrication of persons or objects, emergency opening, unlocking of locked premises, a rescue of persons and animals; drawing, closing, and delivering of water, temporary or other repairs, and the like);*
- *a technological assistance – a removal of dangers or hazardous conditions especially in technologies or operations. It applies to assistance with equipment of fire units (e.g. an emergency supply of air, water, electricity; fire assistance, support of efforts to extinguish centres of a forest fire, and the like);*
- *other assistance – it cannot be classified to the previous categories of technical emergencies. It applies e.g. to taking down, carrying away, or transporting of a patient or a physician, searching for missing persons, monitoring of watercourses, placing of containment booms (scum baffles, scum boards), road capacity (traffic flow) checks, and the like, assistances upon request of another entity (directly or indirectly provided assistance).*

Killed persons, total *are all killed persons found at the site of fire. The piece of data also includes persons the death of whom provably did not occur in direct connection with fire, e.g. as a result of a heart attack, murder, and the like.*

Persons killed in direct connection with fires *are persons who died as a result of burns, combustion gas intoxication, and the like as well as persons regarding whom it was impossible to find out whether they have provably died in direct connection with a fire.*

25 ELECTIONS

Historically the third ***election of the President of the Czech Republic*** *was announced by the Chairman of the Senate of the Parliament of the Czech Republic by the Decision No 207/2022 Sb of 27 June 2022 to be held on 13 and*

14 January 2023. The execution of the election was governed by the Constitution of the Czech Republic, by the Act No 275/2012 Sb, on the Election of the President of the Czech Republic, and by the Decree No 294/2012 Sb, on Implementation of Some Provisions of the Act. The election was also provided for by the Act No 411/2022 Sb, on Special Ways of Voting in the Election of the President of the Czech Republic in 2023. The territory of the Czech Republic constituted the only electoral district. None of the candidates won in the first round of the election of the President an overall majority of votes of the total number of returned valid votes. Therefore, the second round of the election took place fourteen days later. Two candidates who received in the first round the biggest number of valid votes advanced to the second round run-off. The candidate who won in the second round of the election the highest number of valid votes was elected President of the Czech Republic.

Complete results of voting in the election of the President of the Czech Republic are available at www.volby.cz/index_en.htm *and in publications issued according to the Catalogue of Products of the CZSO.*

The number of ***registered voters*** *is the number of persons registered in the electoral rolls (lists of persons who meet statutory conditions for execution of their active right to vote). The number of* ***issued official envelopes*** *is equal to the number of voters who came to vote and were given an official envelope in the polling station to put their ballot paper in. The number of* ***returned official envelopes*** *is the number of official envelopes cast by the voting voters to ballot boxes. The* ***turnout*** *is calculated as the share of the number of voting voters (persons who were issued an official envelope) in registered voters (persons included in electoral rolls). Data on the percentage of valid votes are not rounded off and are provided to two decimal places.*

26 POPULATION AND HOUSING CENSUS

The Population and Housing Census as at 26 March 2021 was carried out in the whole territory of the Czech Republic based on the Act No 332/2020 Sb, on the 2021 Population and Housing Census. Data were surveyed according to the state as at the decisive moment, which was the midnight from 26 March to 27 March 2021. The following were the subject to the Census: every natural person who had on the decisive moment a permanent or permitted temporary residence in the territory of the Czech Republic, each house and dwelling (including the unoccupied ones). The house was understood as a building containing premises determined for housing or accommodation. A dwelling was defined as a set of rooms (or one room), which was determined for housing by a planning and building control authority.

The content of the Census (the set of surveyed data) was stipulated by the Act No 332/2020 Sb. All persons were obliged to provide data surveyed by the Census in the scope and way stipulated by the Act. As usually, a self enumeration method has been used, in which people filled in the census forms (questionnaires) by themselves. Data on a dwelling were provided by its user, in the case of an unoccupied dwelling by the owner or caretaker of the house or dwelling. Besides data obtained from the population by means of the census forms (traditional census) also administrative data sources have been used for the first time in a larger extent – i.e. the Register of Census Districts and Buildings, the Information System of Population Records, and many other sources.

All data from the 2021 Population and Housing Census (as well as from the previous censuses) are provided according to the territorial and administrative breakdown of the Czech Republic valid as at 26 March 2021.

Census results were processed (in compliance with the European methodology) according to the usual residence and are gradually published on the website www.czso.cz/csu/scitani2021/home, in the Public database, in the form of open data, and also in special publications.

The ***place of usual residence*** *is defined as the place where a person predominantly resides, spends his/her daily rest time, regardless of temporary absence due to recreation, visits, business trips, stay in a health facility, etc., and where he/she is a member of a particular household. To derive the place of usual residence (sometimes also called usual place of residence) of a person, it was important what was declared on the census form (questionnaire) as to the actual residence of a person (regardless the place of permanent residence or permitted temporary residence).*

Population, total *(number of inhabitants) includes all usually resident population of the Czech Republic. For the inclusion of a person in the usually resident population of the Czech Republic, the criterion of length of stay of at least 12 months or the intention of long-term residence is decisive.*

Labour force *(economically active population/persons) are the employed (working persons) and the unemployed.*

The employed *are all persons aged 15+ years who at the decisive moment of the Census had a formal job attachment or worked for a wage, salary, or another type of remuneration for at least 1 hour per week. It also includes working pensioners, working pupils and students, and persons on maternity leave (28 or 37 weeks).* ***The unemployed*** *are all persons aged 15+ years who at the decisive moment of the Census were jobless and were concurrently seeking a job (through a labour office or by other means).*

Persons ***outside the labour force*** *(economically inactive persons) are persons, who are neither the employed nor the unemployed. They are non-working pensioners, other non-working persons with their own source of livelihood, persons on parental leave, non-working pupils and students, homemakers, preschool children, and other dependent persons.*

As for employed persons, the following were surveyed: their status in employment, occupation, and economic activity (industry/branch) according to their current job, in case of more jobs according to their main job.

Status in employment *was surveyed solely from administrative data sources (information system of the Czech Social Security Administration, data of the General Financial Directorate, Statistical Business Register (RES)).*

Employers *are the self-employed with employees.* ***Own-account workers*** *are the self-employed without employees. Employees have paid employment jobs.*

Industry/branch of economic activity *was surveyed as a type of economic activity (industry/branch) of an employer or the scope of business activities.*

Households *consist of persons with a common place of usual residence living in one apartment/dwelling (flat) or another dwelling. Data on households were processed according to records of kinship and other relationships on a census form (questionnaire), to which information from administrative sources of the Ministry of the Interior was added.*

A ***private household*** *(a housekeeping household) consists of persons who pay jointly for expenses of the household, such as food, housing costs, etc. Common housekeeping also applies to children who are members of the household even if they themselves do not contribute to covering household expenses. A private household (a housekeeping household) may be of the following types:*

- ***one-couple family household*** *– it includes a married couple (a husband-wife couple), a cohabiting opposite-sex couple – i.e. consensual union (a de facto marriage), partners living in a registered partnership, or a cohabiting same-sex couple (so-called de facto partnership), in all cases with or without resident children;*
- ***one lone-parent family household –*** *one parent living with at least one child;*
- ***family household consisting of 2+ families****;*
- ***non-family household of more members*** *(also called* ***non-family multi-person household****) – two or more persons, related to each other or not, who are in the same private household (housekeeping household) but do not form one-couple family household; a non-family multi-person household also includes households of a grandparent with grandchildren (except for grandparents forming a couple – a one-couple family);*
- ***one-person household.***

Private households (housekeeping households) were processed for persons living in dwellings, in other housing units, and also for families or non-family multi-person households in institutions. Single persons living in institutions and homeless persons are not included in the number of private households (housekeeping households).

In the census results, one-family households (housekeeping ones) are also classified, among others, according to the number of dependent children. A ***dependent child*** *is each person in a one-family household whose household status is a "child", is not included in the labour force and concurrently is aged 0–25 years.*

The ***number of houses*** *includes family houses, multi-dwelling buildings, service buildings with a dwelling (e.g. a school with a flat), and various establishments intended for housing - e.g. youth hostels, children's homes, social welfare institutions (nursing homes), community care homes (retirement homes and boarding houses for pensioners), monasteries and convents, asylums for foreigners, hostels, etc.*

A ***family house*** *has three separate dwellings as a maximum and the house is intended predominantly for habitation. There are the following types of family houses: a detached house, a semi-detached house, or a terraced house. A* ***multi-dwelling building*** *has four or more dwellings usually accessible from a common corridor or staircase, the building is intended predominantly for habitation; the number of floors is not decisive.* ***Other buildings*** *include all other types of buildings except for family houses an multi-dwelling buildings.*

An ***occupied house*** *is a house intended for housing, in which at least one person has his or her usual place of residence (also called place of usual residence). An* ***occupied dwelling*** *is a dwelling, in which at least one person has his or her usual place of residence.*

A ***tenure status (of a dwelling)*** *refers to the status of the occupant of the dwelling, i.e. of a household, which lives in the dwelling. A dwelling in own house is a dwelling the occupant of which is concurrently an owner or a co-owner of the house. A dwelling in private ownership is a dwelling the owner of which is individually listed in the real estate cadastre of the Czech Republic (land registry) as the owner of the unit.*

A ***habitable room*** *is a room of a dwelling (e.g. a living room, a bedroom, a dining room, a kitchen), which is designed for habitation and its floor space (area) is at least 4 m^2.*

Total floor space *of a dwelling is an area measured along the inside of the dwelling's circumferential wall. It includes the area of all habitable rooms as well as of other parts of the dwelling (amenities (sanitary facility), hallway, etc.). It does not include the area of other spaces belonging to a dwelling such as uninhabitable cellars or attics, terraces, balconies, or enclosed balconies (even if enclosed by glass).*

27 ADMINISTRATIVE DISTRICTS, MUNICIPALITIES

The Act No 314/2002 Sb, on Determination of Municipalities with Authorised Municipal Authority and Determination of Municipalities with Extended Powers of 13 June 2002 that became effective on 1 January 2003 laid down the list of ***municipalities with extended powers*** *and* ***municipalities with authorised municipal authority****. Following the Act, the Ministry of the Interior issued its Decree No 388/2002 Sb establishing administrative districts of these municipalities. Belonging of municipalities to administrative districts was provided for as at 1 January 2005 by the Decree No 388/2004 Sb of 24 June 2004, which modified the Decree No 388/2002 Sb, on Determination of Administrative Districts of Municipalities with Authorised Municipal Authority and Administrative Districts of Municipalities with Extended Powers.*

A ***town*** *is a municipality that was granted the status of a town pursuant to the Act on Municipalities. Tables* ***27****–12 and* ***27****–13 give an overview of towns in the respective Regions in alphabetical order. Table* ***27****–14 contains selected data on regional towns of the Czech Republic in the order by their population size.*

*A **municipality** is a basic territorial self-governing community of citizens. It forms a territorial unit, which is defined by boundaries. Table **27**–15 contains selected data on respective municipalities pooled together to make administrative districts of municipalities with extended powers (according to the territorial structure valid as at 31 December 2022). The figure in brackets following the name of an administrative district is an official numerical code corresponding to the code list (previously called nomenclature) issued by the CZSO.*

***Selected types of establishments in municipalities** were surveyed by a territorial method (including detached workplaces) regardless of the seat of the operator. A municipality is considered to be equipped with a given type of establishment if at least one part of the municipality is equipped with it. The number of businesses includes those businesses, which have their seat in the given territory (not just their establishment / operational unit).*

28 TERRITORIAL COMPARISONS

*Based on the Constitutional Act No 347/1997 Sb, on the Establishment of Higher Territorial Self-Governing Units of 3 December 1997, the Czech Republic was divided into 14 Regions on 1 January 2000. The Czech Statistical Office introduced the **Classification of Territorial Statistical Units (CZ-NUTS)** according to the Act and to the Resolution of the Government of the Czech Republic No 707/1998 and Section 19, paragraph 1 of the Act No 89/1995 Sb, on the State Statistical Service, and following an agreement with the Statistical Office of the European Communities (Eurostat).*

The NUTS classification (from the French version Nomenclature des Unités Territoriales Statistiques*) is a fundamental systematic tool for the needs of statistics, analyses, and needs of providing of statistical information to the European Union. It is used for the statistical monitoring and analyses of social and economic conditions in Regions, as well as for the preparation, implementation, and evaluation of regional policies. At the NUTS 2 level, it is used mainly for drawing of funds from Structural Funds of the EU.*

The Classification of Territorial Statistical Units (CZ-NUTS) was updated by the Communication of the CZSO No 201/2007 Sb effective from 1 January 2008. At present, the Classification has four NUTS levels, which are characterised by their population size and area. At lower levels, so-called local administrative units (LAUs) are used. Prague is not divided into LAU levels. The LAU system, however, has not been introduced by legal instruments of the EU.

*NUTS 0 ...refers to **the state of the Czech Republic***
*NUTS 1 ...refers to **the territory of the Czech Republic***
*NUTS 2 ...refers to **cohesion regions**, i.e. to 8 groupings of Regions*
*NUTS 3 ...refers to **Regions**, i.e. to 14 higher territorial self-governing units*

*LAU .....refers to **municipalities**, i.e. to 6 258 municipalities (as at 1 January 2022)*

Overview of NUTS 2 cohesion regions and NUTS 3 Regions:

Praha	– Hl. m. Praha *Region*
Střední Čechy	– Středočeský *Region*
Jihozápad	– Jihočeský *Region and* Plzeňský *Region*
Severozápad	– Karlovarský *Region and* Ústecký *Region*
Severovýchod	– Liberecký *Region,* Královéhradecký *Region, and* Pardubický *Region*
Jihovýchod	– Vysočina *Region and* Jihomoravský *Region*
Střední Morava	– Olomoucký *Region and* Zlínský *Region*
Moravskoslezsko	– Moravskoslezský *Region*

INFORMACE O KRAJI NA INTERNETU

Na internetových stránkách Českého statistického úřadu jsou další údaje o kraji zveřejňovány na:

www.stredocesky.czso.cz

Stránky obsahují data v tabulkách v časové řadě za kraj od roku 2000 a další podklady včetně přehledu zpracovaných výstupů v publikacích a databázích na dané téma. Informace jsou dostupné za územní celky – kraj, okresy, správní obvody a města a obce.

Kromě ročních údajů jsou k dispozici ve vybraných oblastech také čtvrtletní údaje.

PŘEHLED TÉMATICKÝCH SKUPIN V ODKAZE STATISTIKY:

- Ceny
- Cestovní ruch
- Cizinci
- Doprava
- Ekonomické subjekty
- Energetika
- HDP, regionální účty
- Informační technologie
- Kriminalita, nehody
- Kultura
- Lesnictví
- Mzdy, náklady práce
- Obyvatelstvo
- Průmysl
- Příjmy, výdaje a životní podmínky domácností
- Sčítání lidu, domů a bytů
- Sociální zabezpečení
- Stavebnictví, byty
- Území, sídelní struktura
- Územní rozpočty
- Věda, výzkum
- Volby
- Vzdělávání
- Zaměstnanost, nezaměstnanost
- Zdravotnictví, pracovní neschopnost
- Zemědělství
- Životní prostředí

INFORMATION ON THE REGIONAL WEBSITES

Other information on Region is published on the Czech Statistical Office websites:

www.stredocesky.czso.cz

The websites contain data in tables about region in the time series from the year 2000 and other information including overview of the prepered outputs in publications and databases acording to thematic groups. Information is available by territorial breakdown: Region, Districts, administrative districts, towns and municipalities.

The data are available annually and in the selected groups quarterly.

OVERVIEW OF THE THEMATIC GROUPS IN MENU STATISTICS:

- *Agriculture*
- *Construction, Dwellings*
- *Crime, Accidents*
- *Culture*
- *Economic Entities*
- *Education*
- *Elections*
- *Employment, Unemployment*
- *Energy*
- *Environment*
- *Foreigners*
- *Forestry*
- *GDP, Regional Accounts*
- *Health Care, Incapacity for Work*
- *Industry*
- *Information Technologies*
- *Living Conditions, Household Income and Expenditure*
- *Local government budgets*
- *Population Censuses*
- *Population*
- *Prices*
- *Science and research*
- *Social Security*
- *Territory, residential structure*
- *Tourism*
- *Transportation*
- *Wages and Labour*

ZDROJE DAT PŘEVZATÝCH Z MINISTERSTEV A DALŠÍCH INSTITUCÍ

Název úřadu	Internetové stránky
Český úřad zeměměřický a katastrální	https://www.cuzk.cz/
Agentura ochrany přírody a krajiny ČR	https://www.ochranaprirody.cz/
Český hydrometeorologický ústav	https://www.chmi.cz/
Ministerstvo financí	https://www.mfcr.cz/
Ministerstvo práce a sociálních věcí	https://www.mpsv.cz/
Úřad práce České republiky – generální ředitelství	https://www.uradprace.cz/
Ministerstvo zemědělství	https://eagri.cz/
Ministerstvo životního prostředí	https://www.mzp.cz/
Energetický regulační úřad	https://www.eru.cz/
Ministerstvo dopravy	https://www.mdcr.cz/
Registr silničních vozidel	https://www.mdcr.cz/Zivotni-situace/Registr-vozidel
Správa železnic	https://www.spravazeleznic.cz/
Ředitelství silnic a dálnic ČR	https://www.rsd.cz/
Ministerstvo vnitra	https://www.mvcr.cz/
Úřad průmyslového vlastnictví	https://upv.gov.cz/
Ministerstvo školství, mládeže a tělovýchovy	https://www.msmt.cz/
Ústav zdravotnických informací a statistiky ČR	https://www.uzis.cz/
Česká správa sociálního zabezpečení	https://www.cssz.cz/
Národní informační a poradenské středisko pro kulturu	https://www.nipos.cz/
Policie České republiky	https://www.policie.cz/
Ředitelství služby cizinecké policie	https://www.policie.cz/sluzba-cizinecke-policie.aspx
Hasičský záchranný sbor České republiky	https://www.hzscr.cz/

DATA SOURCES – LINKS TO MINISTRIES AND OTHER INSTITUTIONS

Office	*Websites*
Czech Office for Surveying, Mapping and Cadastre	https://www.cuzk.cz/en
Nature Conservation Agency of the CR	https://www.nature.cz/web/en
Czech Hydrometeorological Institute	https://www.chmi.cz/?l=en
Ministry of Finance	https://www.mfcr.cz/en/
Ministry of Labour and Social Affairs	https://www.mpsv.cz/web/en
Labour Office of the Czech Republic, General Directorate	https://www.uradprace.cz/web/en
Ministry of Agriculture	https://eagri.cz/public/web/en/mze/
Ministry of Environment	https://www.mzp.cz/en
Energy Regulatory Office	https://www.eru.cz/en/
Ministry of Transport	https://www.mdcr.cz/?lang=en-GB
Register of Road Vehicles	https://www.mdcr.cz/Zivotni-situace/Registr-vozidel?lang=en-GB
The Railway Administration	https://www.spravazeleznic.cz/web/en
Road and Motorway Directorate of the CR	www.rsd.cz *(Czech only)*
Ministry of the Interior	https://www.mvcr.cz/mvcren/
Industrial Property Office	https://upv.gov.cz/en
Ministry of Education, Youth and Sports	https://www.msmt.cz/?lang=2
Institute of Health Information and Statistics of the CR	https://www.uzis.cz/index-en.php
Czech Social Security Administration	https://www.cssz.cz/web/en
National Information and Consulting Centre for Culture	https://www.nipos.cz/about-nipos/
The Police of the Czech Republic	https://www.policie.cz/clanek/Police-of-the-Czech-Republic.aspx
Directorate of Foreign Police Service	https://www.policie.cz/clanek/foreign-police-agenda.aspx
Fire and Rescue Service of the Czech Republic	https://www.hzscr.cz/hasicien/default.aspx

ZKRATKY

aj.	a jiné
apod.	a podobně
a. s.	akciová společnost
atd.	a tak dále
b. c.	běžné ceny
CATV	kabelová televize
CNG	stlačený zemní plyn
CZ-CPA	Klasifikace produkce
CZ-ICSE	Klasifikace postavení v zaměstnání
CZ-ISCED-F	Klasifikace oborů vzdělání
CZ-ISCO	Klasifikace zaměstnání
CZ-NACE	Klasifikace ekonomických činností
CZ-NUTS	Klasifikace územních statistických jednotek
č.	číslo
ČDDD	čistý disponibilní důchod domácností
č. j.	číslo jednací
ČNR	Česká národní rada
ČOV	čistírna odpadních vod
ČR	Česká republika
ČSSZ	Česká správa sociálního zabezpečení
ČSÚ	Český statistický úřad
ČUS	Česká unie sportu
ČÚZK	Český úřad zeměměřický a katastrální
dg.	diagnóza
DHM	dlouhodobý hmotný majetek
DMO	Organizace destinačního managementu
DPH	daň z přidané hodnoty
DPS	dům s pečovatelskou službou
DSL	technologie pro vysokorychlostní přenos dat
EHP	Evropský hospodářský prostor
ES	Evropské společenství
ESA	Evropský systém účtů
EU	Evropská unie
EUR	euro
Eurostat	Statistický úřad Evropských společenství
EU-SILC	výběrové šetření Životní podmínky
FTE	přepočtený evidenční počet zaměstnanců na plný pracovní úvazek
FTTx	optická vlákna
fyz.	fyzických
GFŘ	Generální finanční ředitelství
HC	počet zaměstnanců ve fyzických osobách
HDP	hrubý domácí produkt
hl. m.	hlavní město
HPH	hrubá přidaná hodnota
ICT	informační a komunikační technologie
i. d.	individuální data
ILO	Mezinárodní organizace práce
ISBN	mezinárodní standardní číslo knihy
IT	informační technologie
j. n.	jinde neuvedený
K_2O	oxid draselný
KKOV	Klasifikace kmenových oborů vzdělání
LAU	systém nižších územních statistických jednotek
LDN	léčebna dlouhodobě nemocných
mil.	milion
mj.	mimo jiné
MKN-10	Mezinárodní statistická klasifikace nemocí a přidružených zdravotních problémů
mld.	miliarda
MMR	Ministerstvo pro místní rozvoj
MPSV	Ministerstvo práce a sociálních věcí
mot.	motorový
N	dusík
např.	například
NH	národní hospodářství
NOR	Národní onkologický registr
NZIS	Národní zdravotnický informační systém
odst.	odstavec
OECD	Organizace pro hospodářskou spolupráci a rozvoj
o. p. s.	obecně prospěšná společnost
ORP	obec s rozšířenou působností
OSN	Organizace spojených národů
OZP	osoba se zdravotním postižením
P_2O_5	oxid fosforečný
PL	praktický lékař
popř.	popřípadě
POÚ	obec s pověřeným obecním úřadem
PPS	jednotka kupní síly
příp.	případně
RES	Registr ekonomických subjektů
resp.	respektive
Rev.	revize
REZZO	Registr emisí a stacionárních zdrojů
ROS	Registr osob
ŘSD ČR	Ředitelství silnic a dálnic ČR
„S“	stavební práce podle dodavatelských smluv
Sb.	Sbírka zákonů České republiky
SIMS	Sdružené informace matrik studentů
SLDB	Sčítání lidu, domů a bytů
SO	správní obvod
soc.	sociální
soukr.	soukromý
s. r. o.	společnost s ručením omezeným
S. xx	kód z Číselníku institucionálních sektorů a subsektorů
tab.	tabulka
THFK	tvorba hrubého fixního kapitálu
tis.	tisíc
tj.	to je
TP	osoba se středně těžkým postižením
tř. j.	třída jakosti
TV	televize
tzn.	to znamená
tzv.	tak zvaný
UNESCO	Organizace OSN pro výchovu, vědu a kulturu
ÚPV ČR	Úřad průmyslového vlastnictví ČR
ÚZIS ČR	Ústav zdravotnických informací a statistiky ČR
VaT	věda a technika
VaV	výzkum a vývoj
vč.	včetně
vs.	versus
VŠCR	Výběrové šetření cestovního ruchu
VŠPS	Výběrové šetření pracovních sil
WHO	Světová zdravotnická organizace
WiFi	bezdrátový přístup na internet
xDSL	vysokorychlostní připojení k internetu
zam.	zaměstnanci
ZN	zhoubný novotvar
ZŠ	základní škola
ZTP	osoba s těžkým postižením
ZTP/P	osoba se zvlášť těžkým funkčním postižením nebo úplným postižením pohyblivosti nebo orientace s potřebou průvodce
z. ú.	zapsaný ústav
ž. hm.	živá hmotnost

ABBREVIATIONS

AMA	*municipality with the authorized municipal authority*
aver.	*average*
BERD	*business enterprise expenditure on R&D*
BES	*business enterprise sector*
bn	*billion*
CATV	*cable television*
CD	*compact disc*
CNG	*compressed natural gas*
CO	*carbon monoxide*
comm.	*community*
CR	*Czech Republic*
CSSA	*Czech Social Security Administration*
cur. pr.	*current prices*
CUS	*Czech Union of Sports*
CZ-CPA	*Classification of Products by Activity*
CZ-ICSE	*Classification of Status in Employment*
CZ-ISCED-F	*Classification of Fields of Education*
CZ-ISCO	*Classification of Occupations*
CZ-NACE	*Classification of Economic Activities*
CZ-NUTS	*Classification of Territorial Statistical Units*
CZSO	*Czech Statistical Office*
Dec	*December*
dg	*diagnoses*
DMO	*Destination Management Organization*
DSL	*digital subscriber line*
EC	*European Communities*
EEA	*European Economic Area*
EEC	*European Economic Community*
e.g.	*for example (exempli gratia)*
ESA	*European System of Accounts*
etc.	*and so on (et cetera)*
EU	*European Union*
EUR	*euro(s)*
Eurostat	*European System of Integrated Social Protection Statistics*
EU-SILC	*European Union Statistics on Income and Living Conditions*
exam	*examination*
excl.	*excluding*
FTE	*full-time equivalent*
FTTx	*optical fibres (fibre to the x)*
FWA	*fixed wireless access*
GBARD	*Government budget appropriations for R&D*
GDP	*gross domestic product*
GFCF	*gross fixed capital formation*
GP	*general practitioner*
GVA	*gross value added*
HC	*headcount*
hl. m.	*Capital City*
ICD-10	*International Statistical Classification of Diseases and Related Health Problems – 10th Revision*
ICT	*information and communication technologies*
i. d.	*individual data*
i.e.	*that is (id est)*
IHIS CR	*Institute of Health Information and Statistics of the Czech Republic*
IHS	*Integrated Household Surveys*
ILO	*International Labour Organization*
incl.	*including*
IPO CR	*Industrial Property Office of the Czech Republic*
ISAE	*Information System on Average Earnings*
ISBN	*International Standard Book Number*
IT	*information technology*
K_2O	*potassium oxide*
KROK	*data on regions and districts*
LAU	*local administrative units*
LFSS	*Labour Force Sample Survey*
LTE	*long term evolution*
MEP	*municipality with extended powers*
mil.	*million*
MN	*malignant neoplasms*
MOS	*statistics of towns and municipalities*
N	*nitrogen*
n.e.c.	*not elsewhere classified*
n.e.s.	*not elsewhere specified*
NDIH	*net disposable income of households*
NHIS	*National Health Information System*
NIPOS	*National Information and Consulting Centre for Culture*
No	*number*
Nov.	*November*
NO_X	*nitrogen oxides*
NUTS	*Nomenclature of Territorial Units for Statistics*
OECD	*Organization for Economic Cooperation and Development*
P	*phosphourus*
P_2O_5	*phosphourus pentoxide*
PC	*personal computer*
pers.	*person*
PPS	*purchasing power standard*
prof.	*professional*
R	*region*
R&D	*research and development*
Ref. No.	*reference number*
RES	*Statistical Business Register (in Czech "*RES*")*
Rev.	*revision*
REZZO	*Register of Emissions and Stationary Sources*
ROS	*Administrative Business Register*
"S"	*(construction work) according to delivery contracts*
S&E	*science and engineering*
Sb	*Collection of Laws of the Czech Republic*
SCE	*Societas Cooperativa Europaea*
SE	*Societas Europaea*
SIMS	*(Database of) Union Information from Students' Registers*
SO_2	*sulphur dioxide*
S. xx	*Sector of Institutional Sectors and Subsectors*
TFA	*tangible fixed assets*
thous.	*thousand*
TP	*person with moderate disability badge*
TSS	*Tourism Sample Survey*
TV	*television*
UNESCO	*United Nations Educational, Scientific and Cultural Organization*
VAT	*value added tax*
voc.	*vocational (education)*
WHO	*World Health Organization*
WiFi	*wireless fidelity*
WWTP	*waste water treatment plants*
xDSL	*digital subscriber line technology*
yrs	*years*
ZTP	*person with severe disability badge*
ZTP/P	*person with extremely severe disability badge requiring accompanying person*

Texty a značky na geografické mapě kraje
Key and symbols on the geographical map of the Region

Geografická mapa kraje	***Geographical map of the Region***
hranice České republiky	*international boundary of the Czech Republic*
hranice kraje	*boundary of a Region*
hranice okresu	*boundary of a District*
silniční síť (zdroj: ŘSD Ostrava)	*road network* *(Source: Road and Motorway Directorate, Ostrava)*
dálnice I. třídy	*class I motorways*
dálnice II. třídy	*class II motorways*
silnice I. třídy	*class I roads*
silnice II. třídy	*class II roads*
železniční síť	*railway line network*
celostátní tratě	*national lines*
ostatní tratě	*other lines*
vodní plochy	*water bodies*
vodní toky	*water courses*
nejvýše položený bod	*highest point*
Obce se statutem města podle počtu obyvatel (stav k 1. 1. 2023)	*Municipalities having the town status by population* *(as at 1 January 2023)*
nadmořská výška (m)	*altitude (m)*

ZKRATKY KRAJŮ A OKRESŮ — *REGIONS AND DISTRICTS – ABBREVIATIONS*

Kraje, okresy ***Regions (R)***, *Districts*	Zkratka *Abbreviation*	Kód *Code*
Hlavní město Praha *(R)*	**PHA**	**CZ010**
Středočeský kraj *(R)*	**STČ**	**CZ020**
Benešov	BN	CZ0201
Beroun	BE	CZ0202
Kladno	KD	CZ0203
Kolín	KO	CZ0204
Kutná Hora	KH	CZ0205
Mělník	ME	CZ0206
Mladá Boleslav	MB	CZ0207
Nymburk	NB	CZ0208
Praha-východ	PY	CZ0209
Praha-západ	PZ	CZ020A
Příbram	PB	CZ020B
Rakovník	RA	CZ020C
Jihočeský kraj *(R)*	**JHČ**	**CZ031**
České Budějovice	CB	CZ0311
Český Krumlov	CK	CZ0312
Jindřichův Hradec	JH	CZ0313
Písek	PI	CZ0314
Prachatice	PT	CZ0315
Strakonice	ST	CZ0316
Tábor	TA	CZ0317
Plzeňský kraj *(R)*	**PLK**	**CZ032**
Domažlice	DO	CZ0321
Klatovy	KT	CZ0322
Plzeň-město	PM	CZ0323
Plzeň-jih	PJ	CZ0324
Plzeň-sever	PS	CZ0325
Rokycany	RO	CZ0326
Tachov	TC	CZ0327
Karlovarský kraj *(R)*	**KVK**	**CZ041**
Cheb	CH	CZ0411
Karlovy Vary	KV	CZ0412
Sokolov	SO	CZ0413
Ústecký kraj *(R)*	**ULK**	**CZ042**
Děčín	DC	CZ0421
Chomutov	CV	CZ0422
Litoměřice	LT	CZ0423
Louny	LN	CZ0424
Most	MO	CZ0425
Teplice	TP	CZ0426
Ústí nad Labem	UL	CZ0427
Liberecký kraj *(R)*	**LBK**	**CZ051**
Česká Lípa	CL	CZ0511
Jablonec nad Nisou	JN	CZ0512
Liberec	LI	CZ0513
Semily	SM	CZ0514

Kraje, okresy ***Regions (R)***, *Districts*	Zkratka *Abbreviation*	Kód *Code*
Královéhradecký kraj *(R)*	**HKK**	**CZ052**
Hradec Králové	HK	CZ0521
Jičín	JC	CZ0522
Náchod	NA	CZ0523
Rychnov nad Kněžnou	RK	CZ0524
Trutnov	TU	CZ0525
Pardubický kraj *(R)*	**PAK**	**CZ053**
Chrudim	CR	CZ0531
Pardubice	PU	CZ0532
Svitavy	SY	CZ0533
Ústí nad Orlicí	UO	CZ0534
Kraj Vysočina *(R)*	**VYS**	**CZ063**
Havlíčkův Brod	HB	CZ0631
Jihlava	JI	CZ0632
Pelhřimov	PE	CZ0633
Třebíč	TR	CZ0634
Žďár nad Sázavou	ZR	CZ0635
Jihomoravský kraj *(R)*	**JHM**	**CZ064**
Blansko	BK	CZ0641
Brno-město	BM	CZ0642
Brno-venkov	BO	CZ0643
Břeclav	BV	CZ0644
Hodonín	HO	CZ0645
Vyškov	VY	CZ0646
Znojmo	ZN	CZ0647
Olomoucký kraj *(R)*	**OLK**	**CZ071**
Jeseník	JE	CZ0711
Olomouc	OC	CZ0712
Prostějov	PV	CZ0713
Přerov	PR	CZ0714
Šumperk	SU	CZ0715
Zlínský kraj *(R)*	**ZLK**	**CZ072**
Kroměříž	KM	CZ0721
Uherské Hradiště	UH	CZ0722
Vsetín	VS	CZ0723
Zlín	ZL	CZ0724
Moravskoslezský kraj *(R)*	**MSK**	**CZ080**
Bruntál	BR	CZ0801
Frýdek-Místek	FM	CZ0802
Karviná	KI	CZ0803
Nový Jičín	NJ	CZ0804
Opava	OP	CZ0805
Ostrava-město	OV	CZ0806

1. Přirozený přírůstek (úbytek) počtu obyvatel podle obcí ve Středočeském kraji v letech 2018–2022
Natural population change by municipality in the Středočeský *Region in 2018–2022*

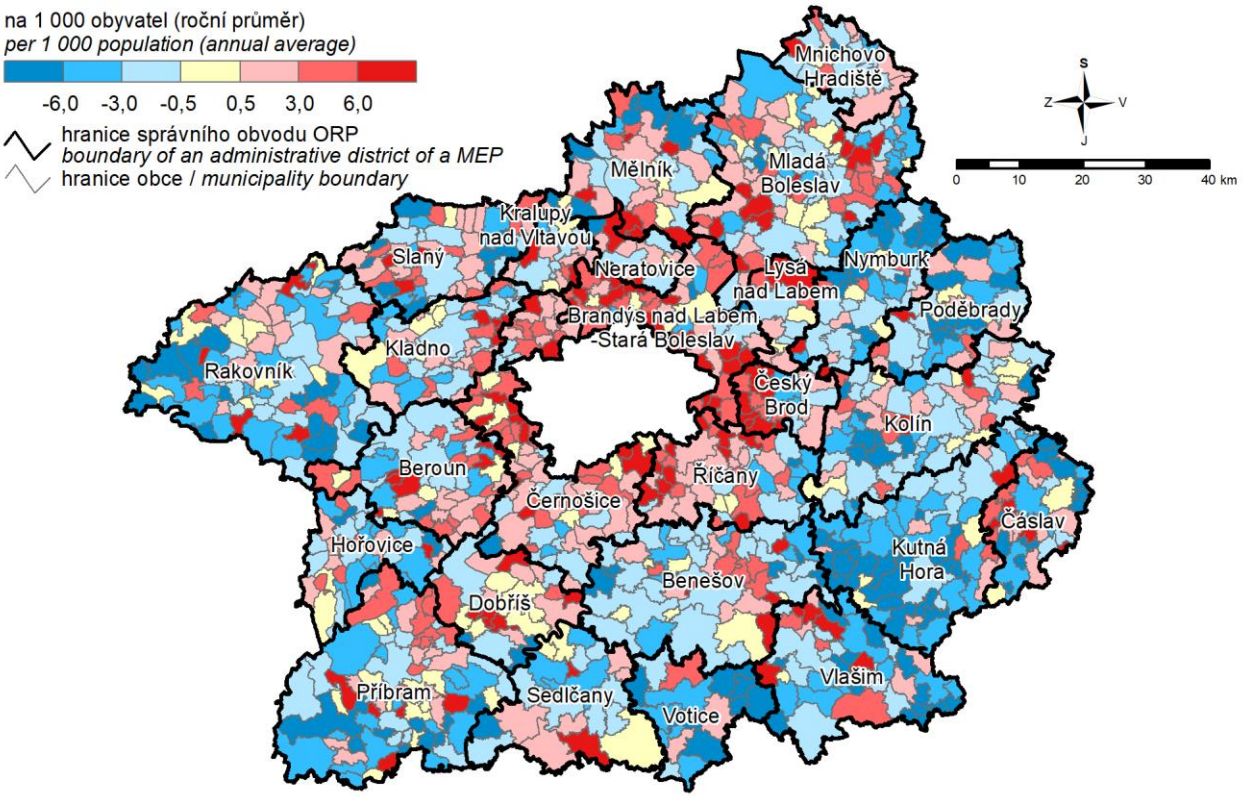

2. Přírůstek (úbytek) počtu obyvatel stěhováním podle obcí ve Středočeském kraji v letech 2018–2022
Net migration by municipality in the Středočeský *Region in 2018–2022*

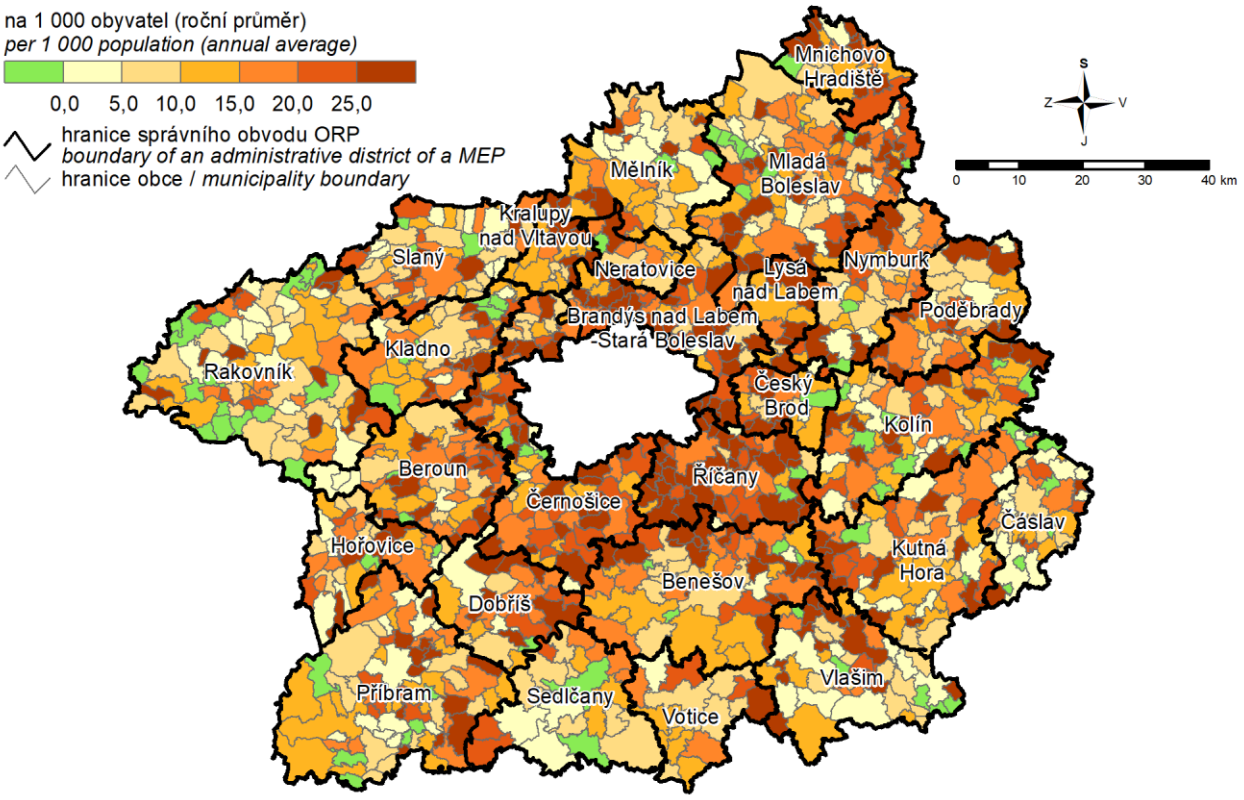

3. Podíl nezaměstnaných osob podle obcí ve Středočeském kraji k 31. 12. 2022

(podíl dosažitelných uchazečů o zaměstnání v evidenci úřadu práce ve věku 15–64 let ze všech obyvatel ve stejném věku)

Share of unemployed persons by municipality in the Středočeský *Region as at 31 December 2022*

(percentage of available job applicants kept in the labour office register aged 15–64 years in the whole population of the same age)

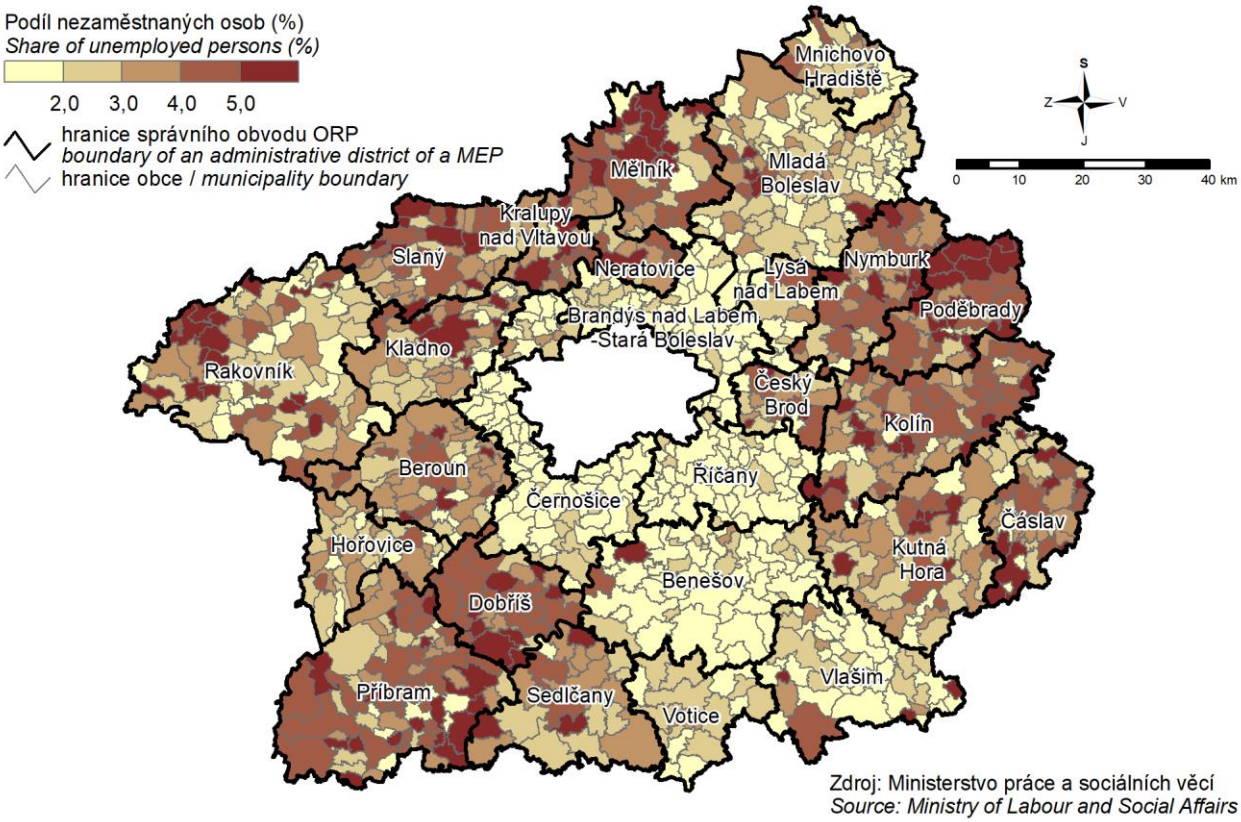

Zdroj: Ministerstvo práce a sociálních věcí
Source: Ministry of Labour and Social Affairs

4. Dokončené byty podle obcí ve Středočeském kraji v letech 2018–2022

Completed dwellings by municipality in the Středočeský *Region in 2018–2022*

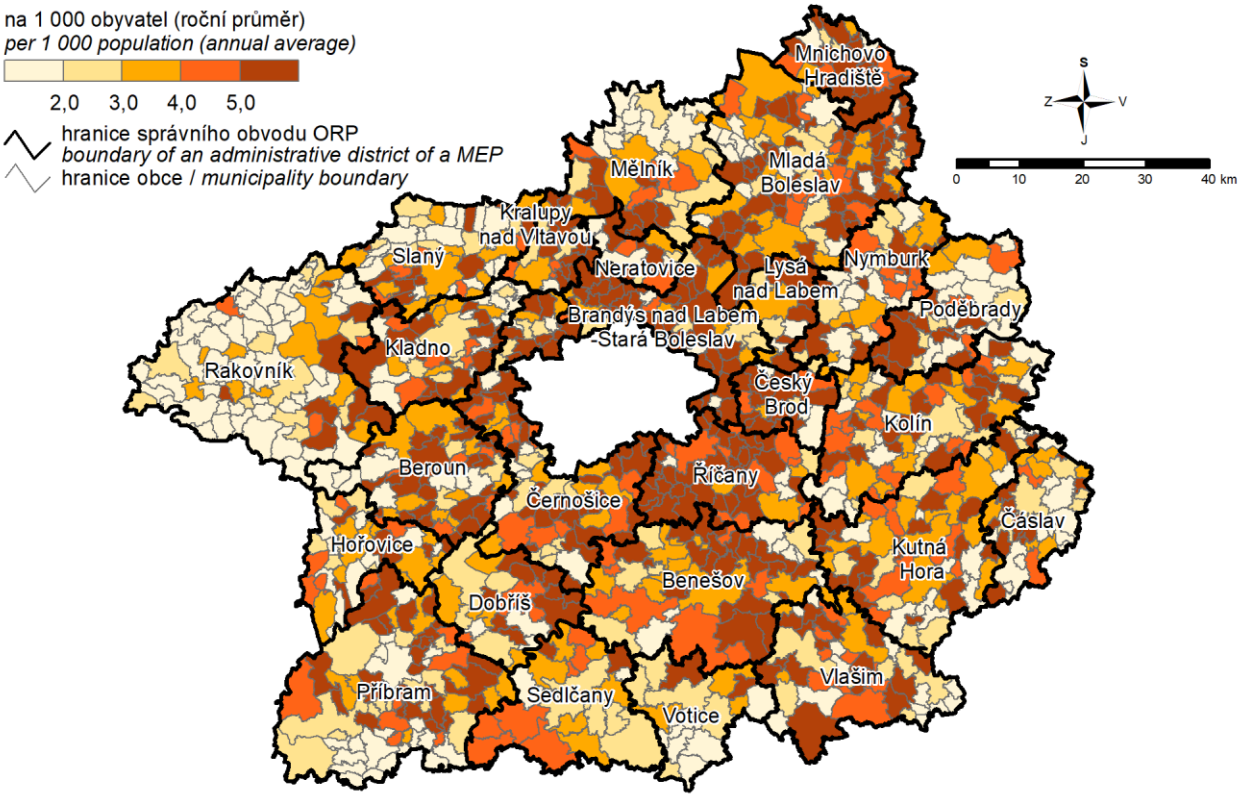

5. Spotřeba vody v roce 2022 a vývoj cen vody
Water consumption in 2022 and the trend in water prices

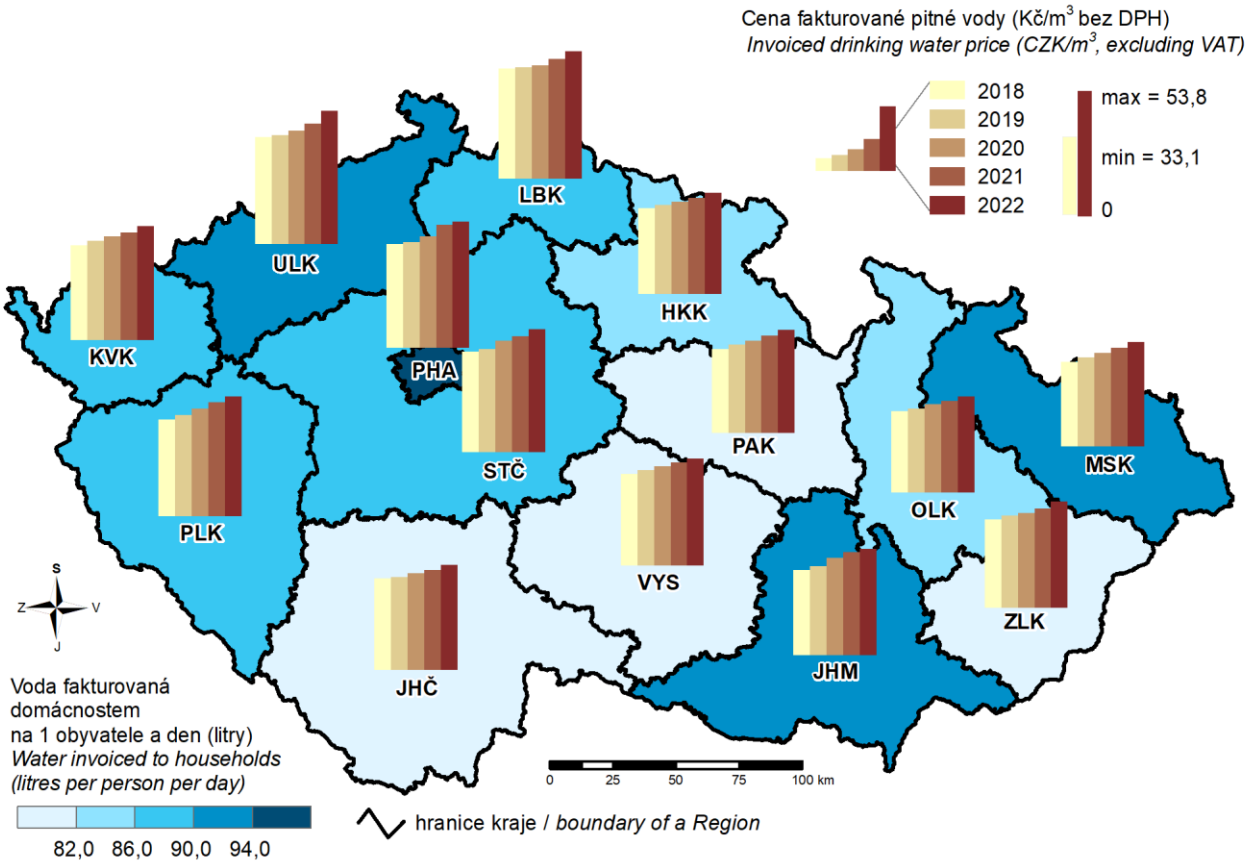

6. Průměrný věk matky při narození prvního dítěte v roce 2022
Mean age of mother at birth of first child in 2022

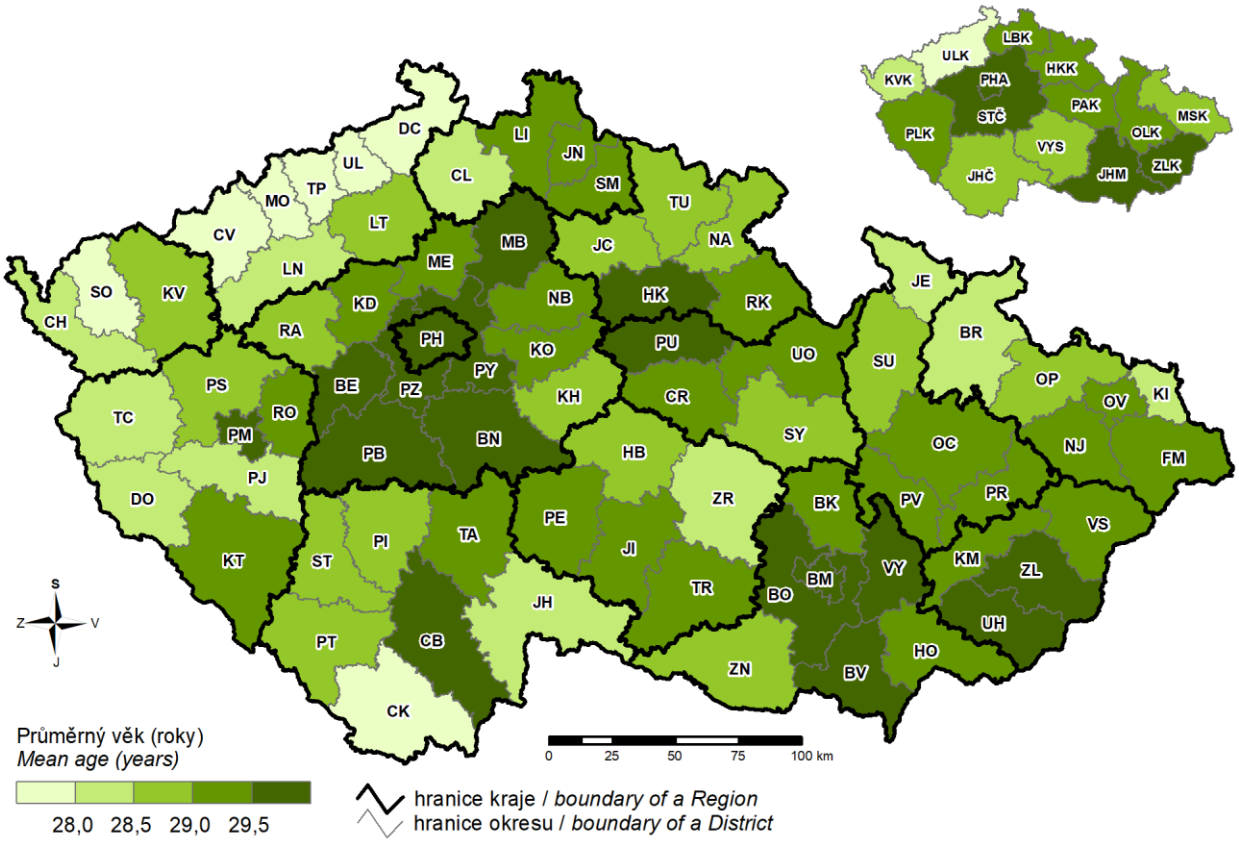

7. Naděje dožití mužů při narození v období 2018–2022
Life expectancy at birth of males in the period 2018–2022

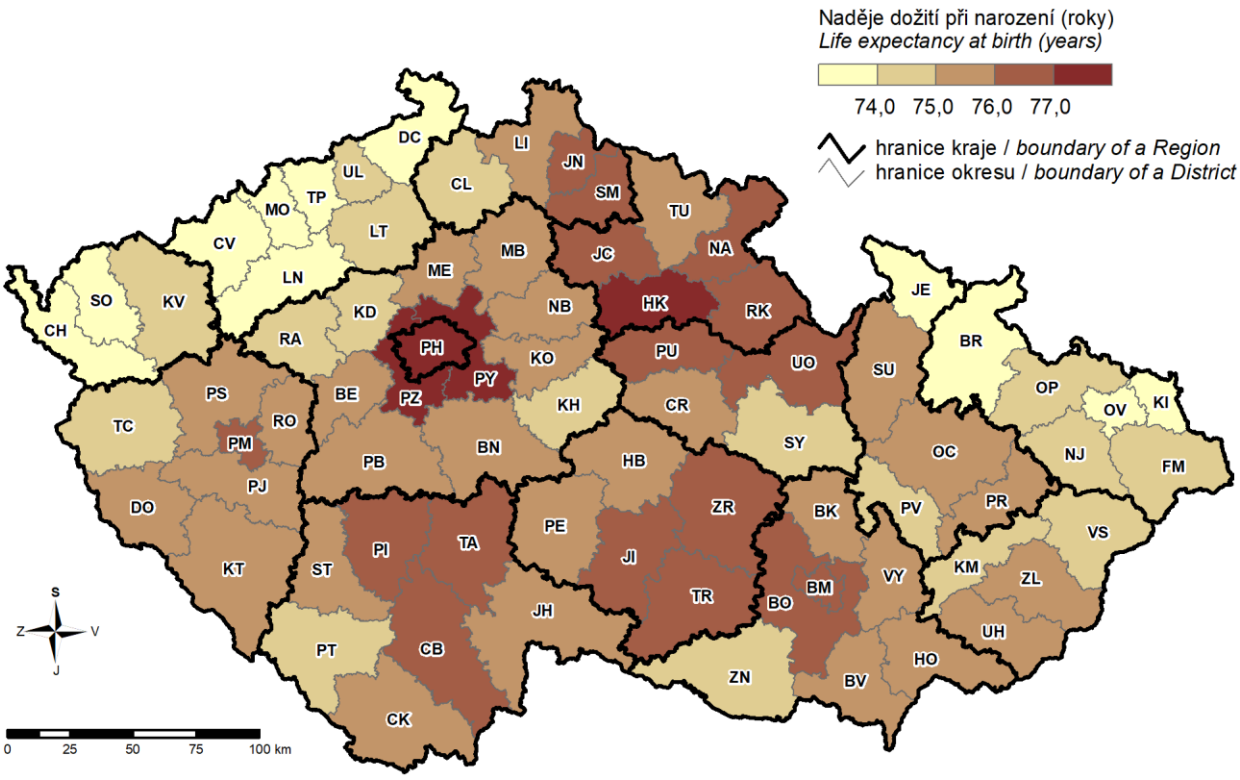

8. Naděje dožití žen při narození v období 2018–2022
Life expectancy at birth of females in the period 2018–2022

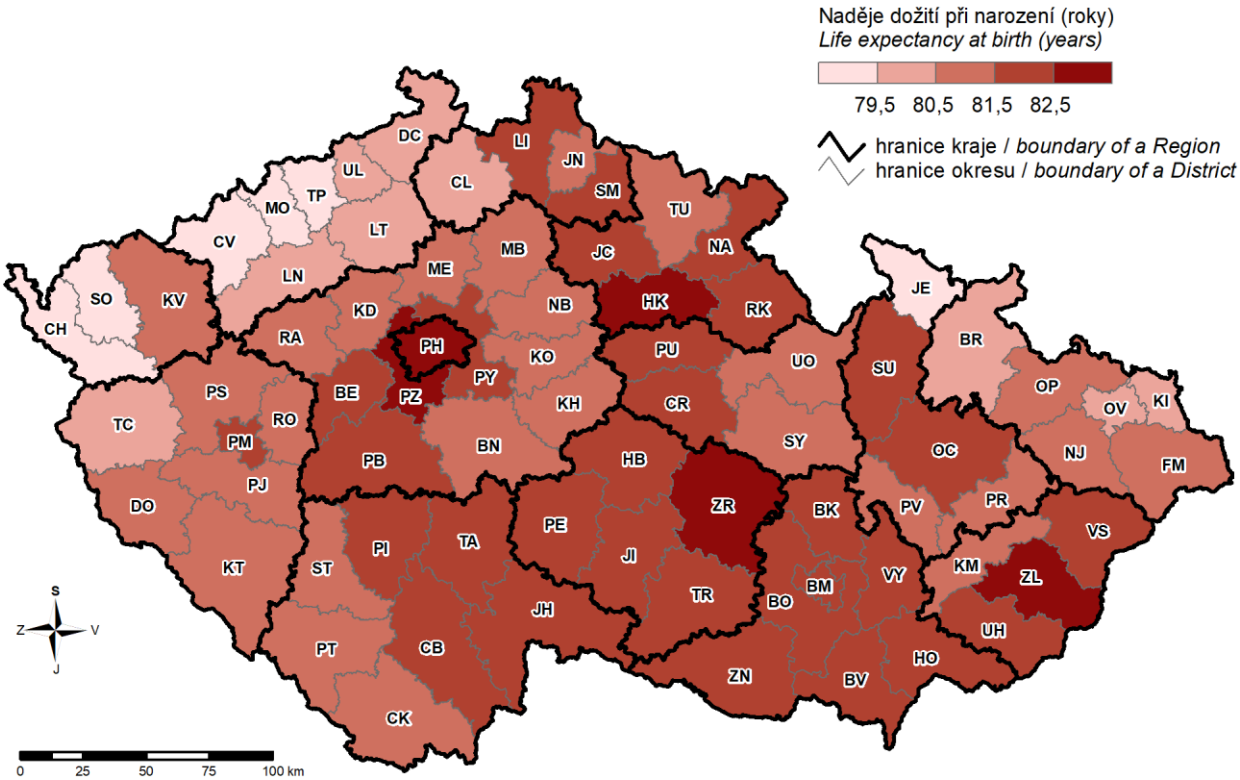

9. Cizinci k 31. 12. 2022 a vývoj jejich počtu
Foreigners as at 31 December 2022 and development of their number

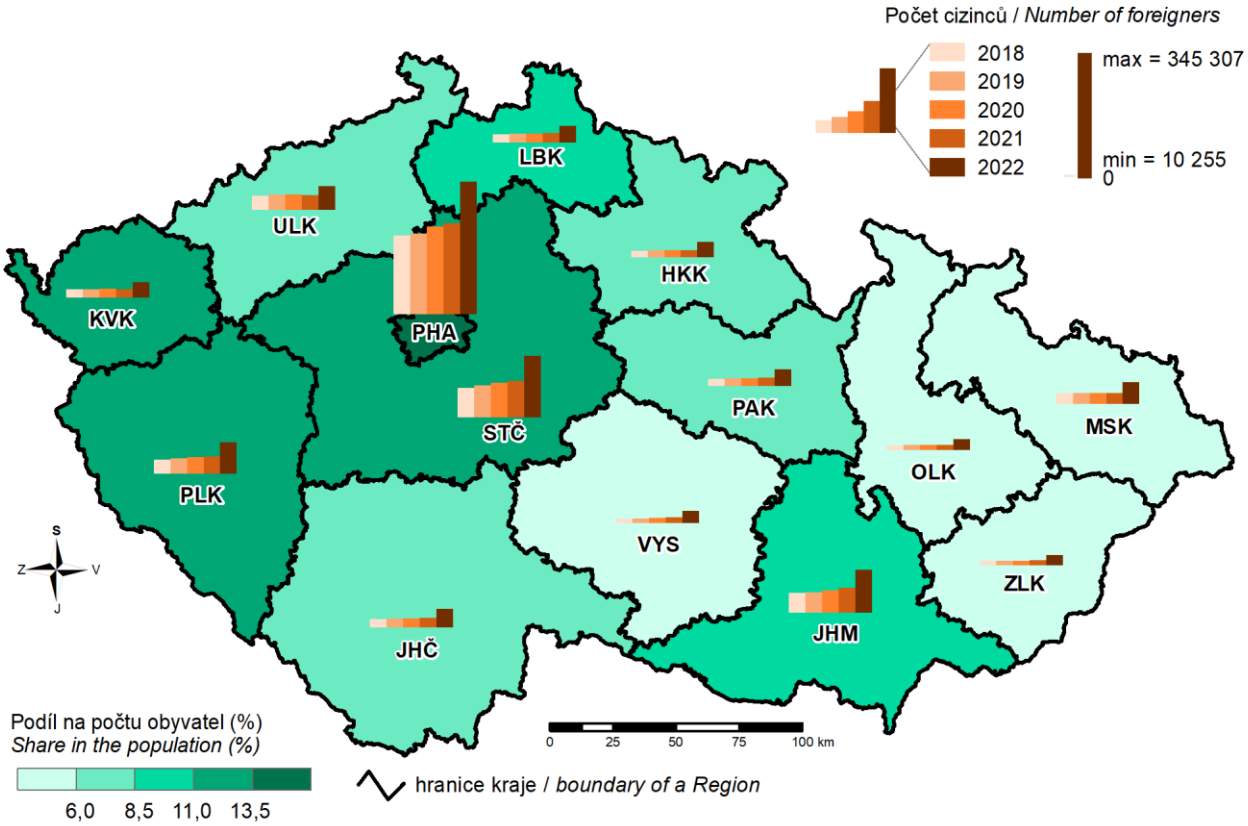

10. Příjmy a výdaje místních rozpočtů
Revenue and expenditure of local governments

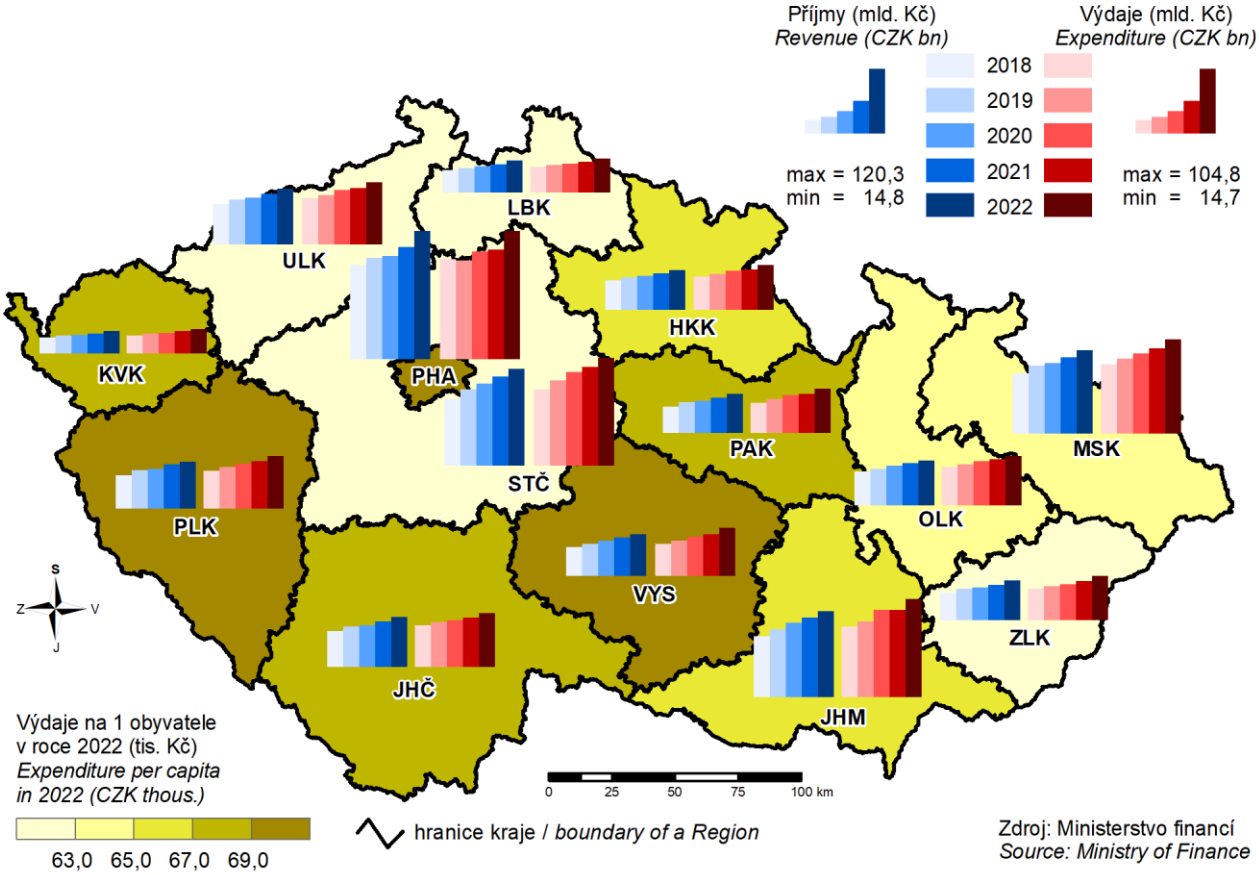

Zdroj: Ministerstvo financí
Source: Ministry of Finance

11. Ekonomická aktivita obyvatelstva v roce 2022
Economic activity of the population in 2022

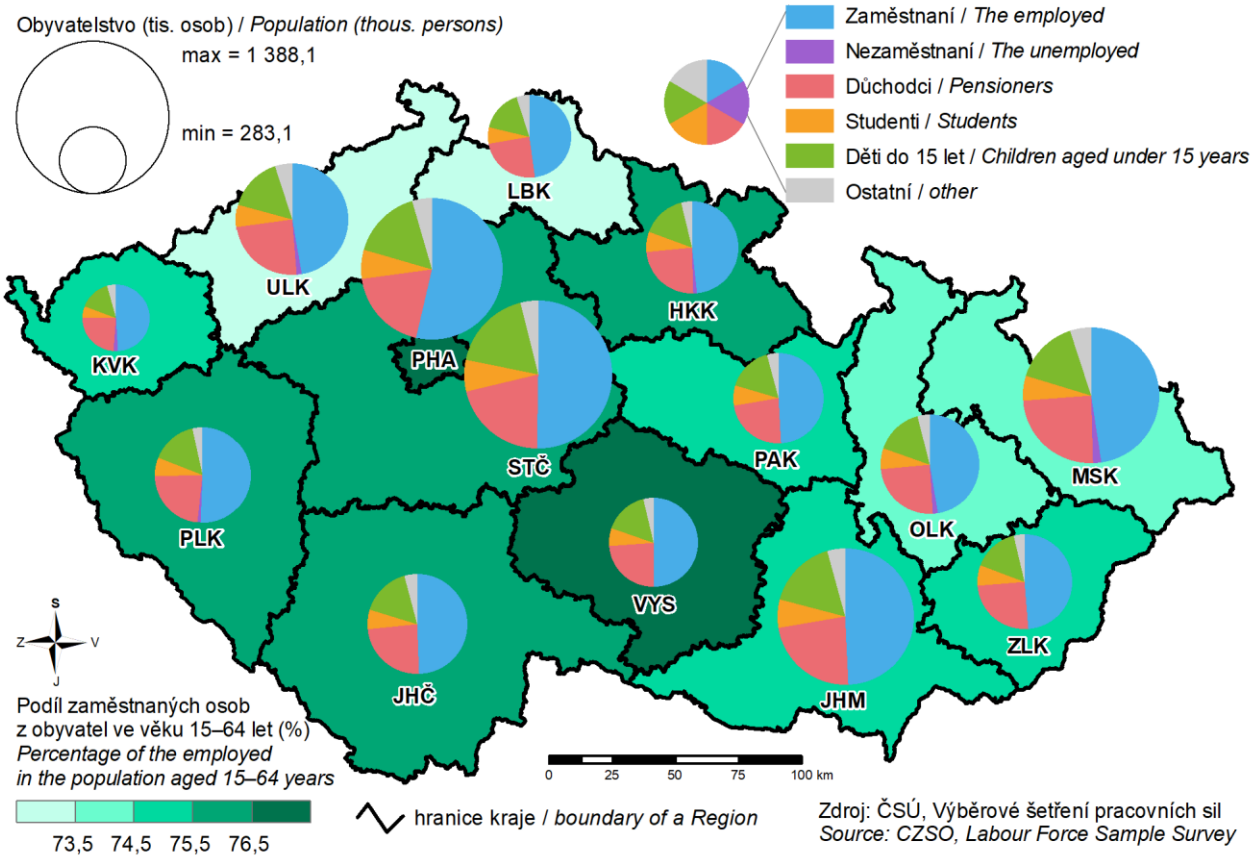

Zdroj: ČSÚ, Výběrové šetření pracovních sil
Source: CZSO, Labour Force Sample Survey

12. Podíl nezaměstnaných osob k 31. 12. 2022
(podíl dosažitelných uchazečů o zaměstnání v evidenci úřadu práce ve věku 15–64 let ze všech obyvatel ve stejném věku)

Share of unemployed persons as at 31 December 2022
(percentage of available job applicants kept in the labour office register aged 15–64 years in the whole population of the same age)

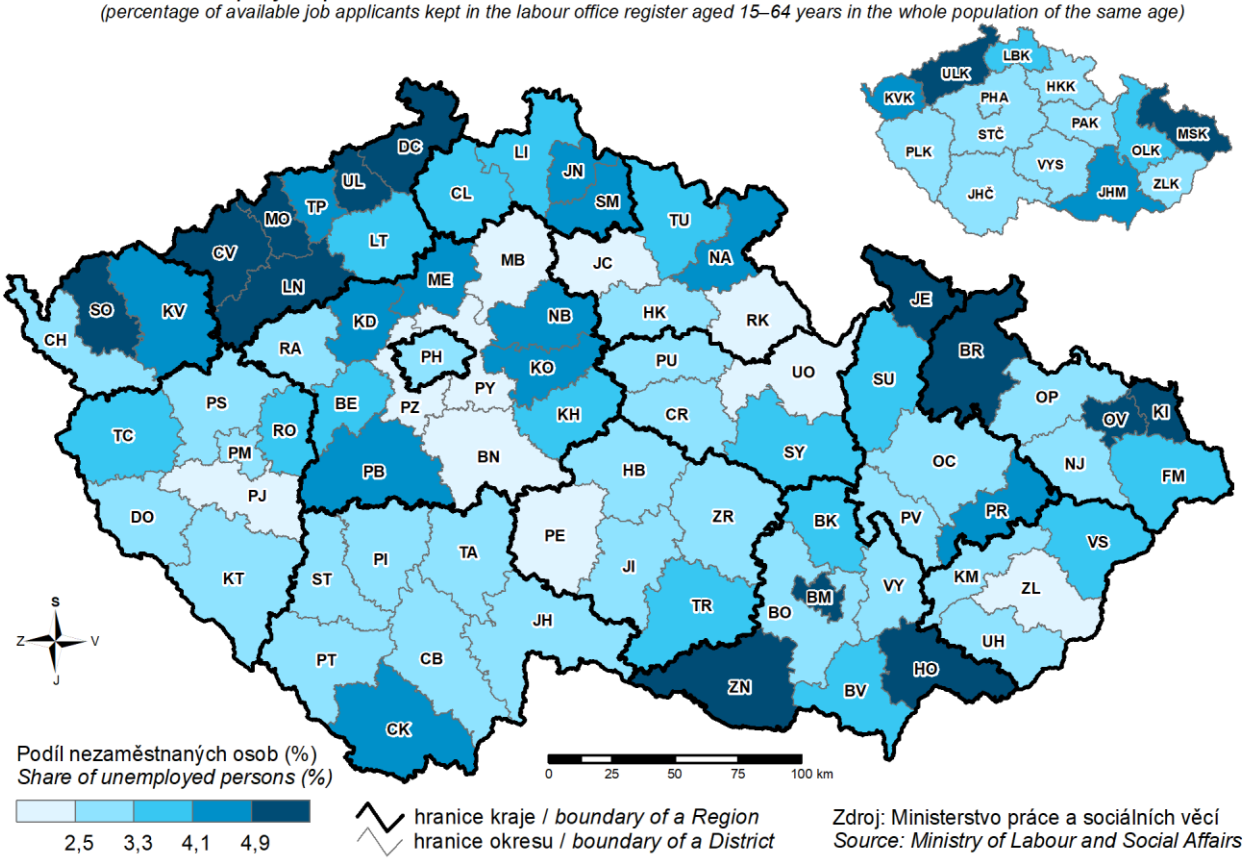

Zdroj: Ministerstvo práce a sociálních věcí
Source: Ministry of Labour and Social Affairs

13. Průměrná hrubá měsíční mzda v roce 2021
Average gross monthly wage in 2021

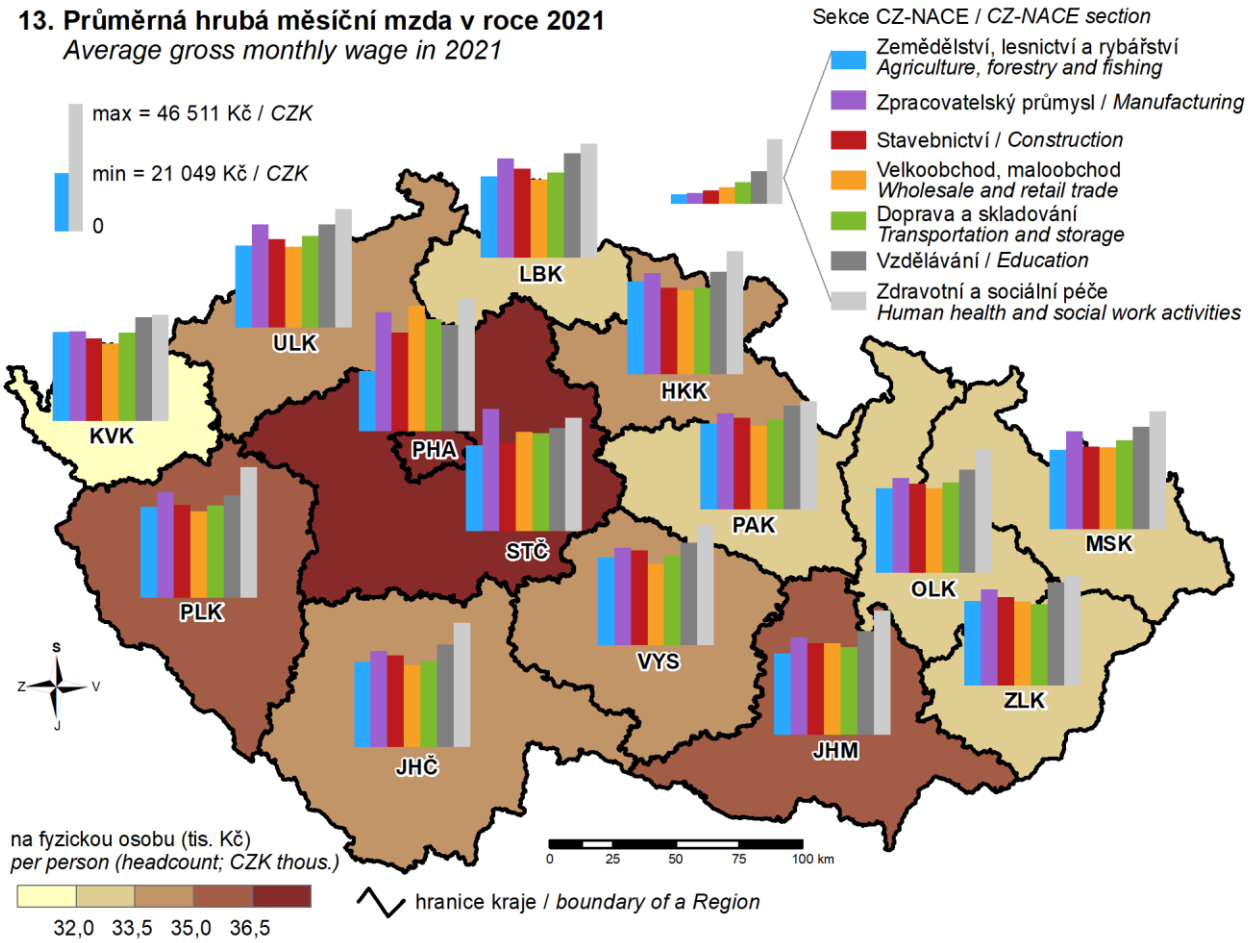

14. Soukromí podnikatelé se zjištěnou aktivitou k 31. 12. 2022
(osoby podnikající dle živnostenského zákona a zemědělští podnikatelé – fyzické osoby)

Private entrepreneurs with identified activity as at 31 December 2022
(private entrepreneurs in business under the Trade Lincensing Act and agricultural entrepreneurs - natural persons)

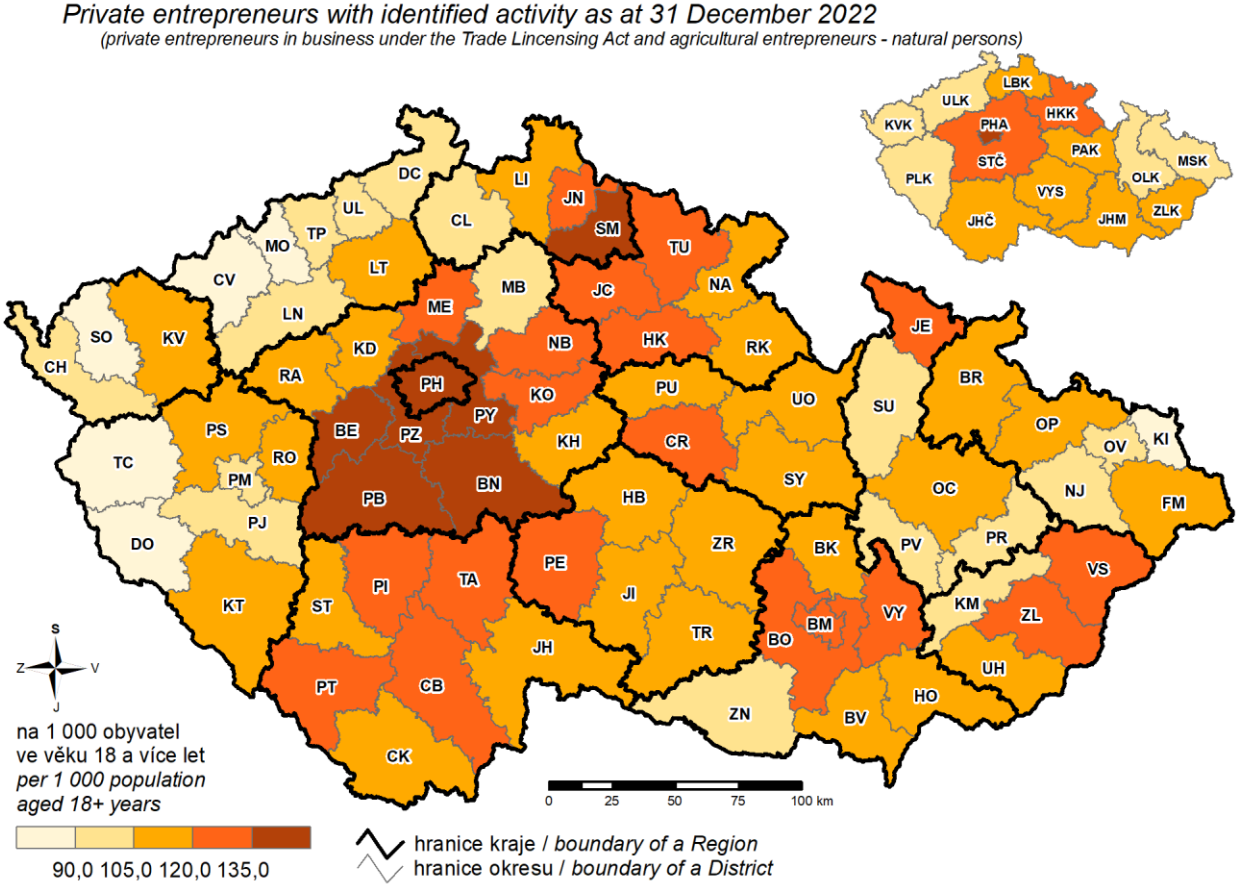

15. Trvalé travní porosty a chov krav
Permanent grassland and cow breeding

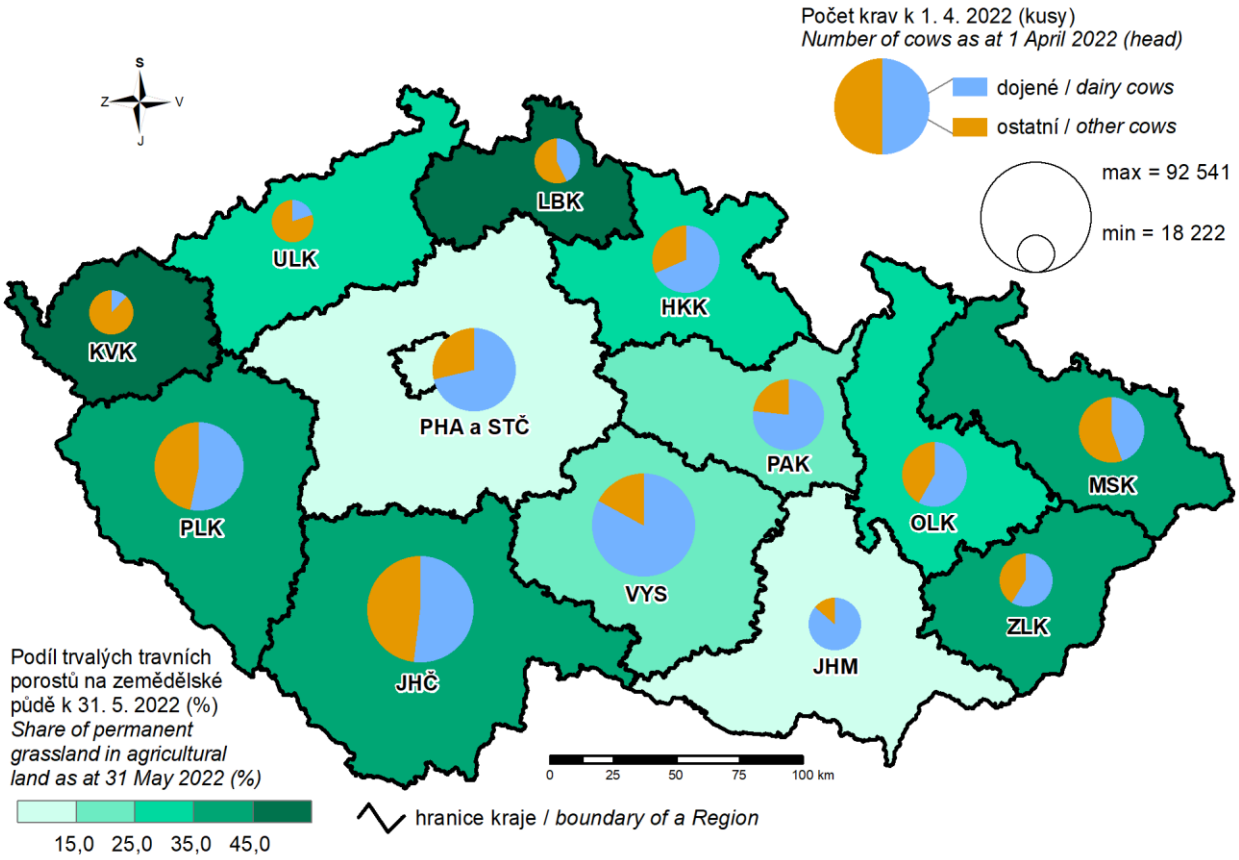

16. Tržby z prodeje výrobků a služeb průmyslové povahy v roce 2022
Sales of goods and services incidental to industry in 2022

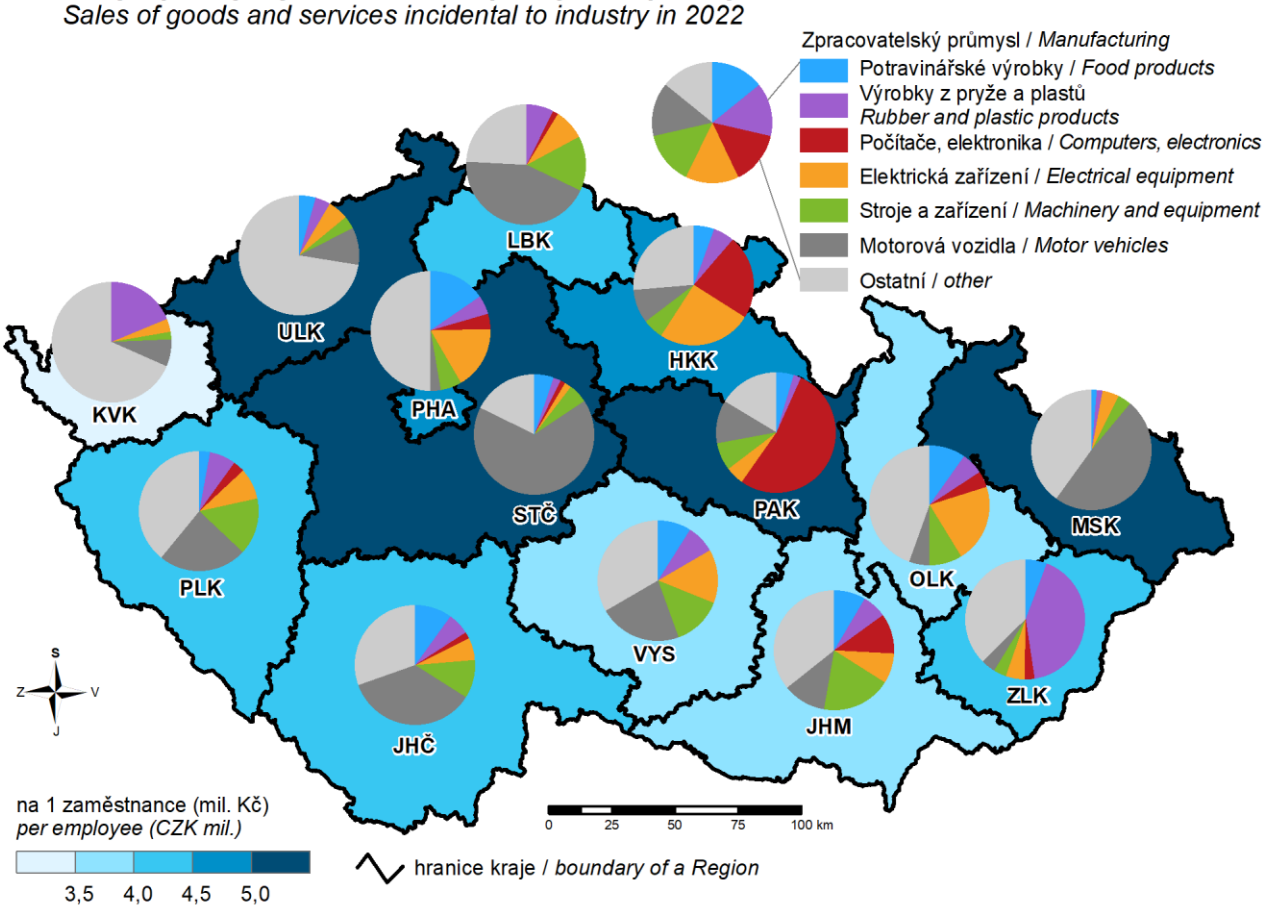

17. Spotřeba elektřiny netto v roce 2022
Net consumption of electricity in 2022

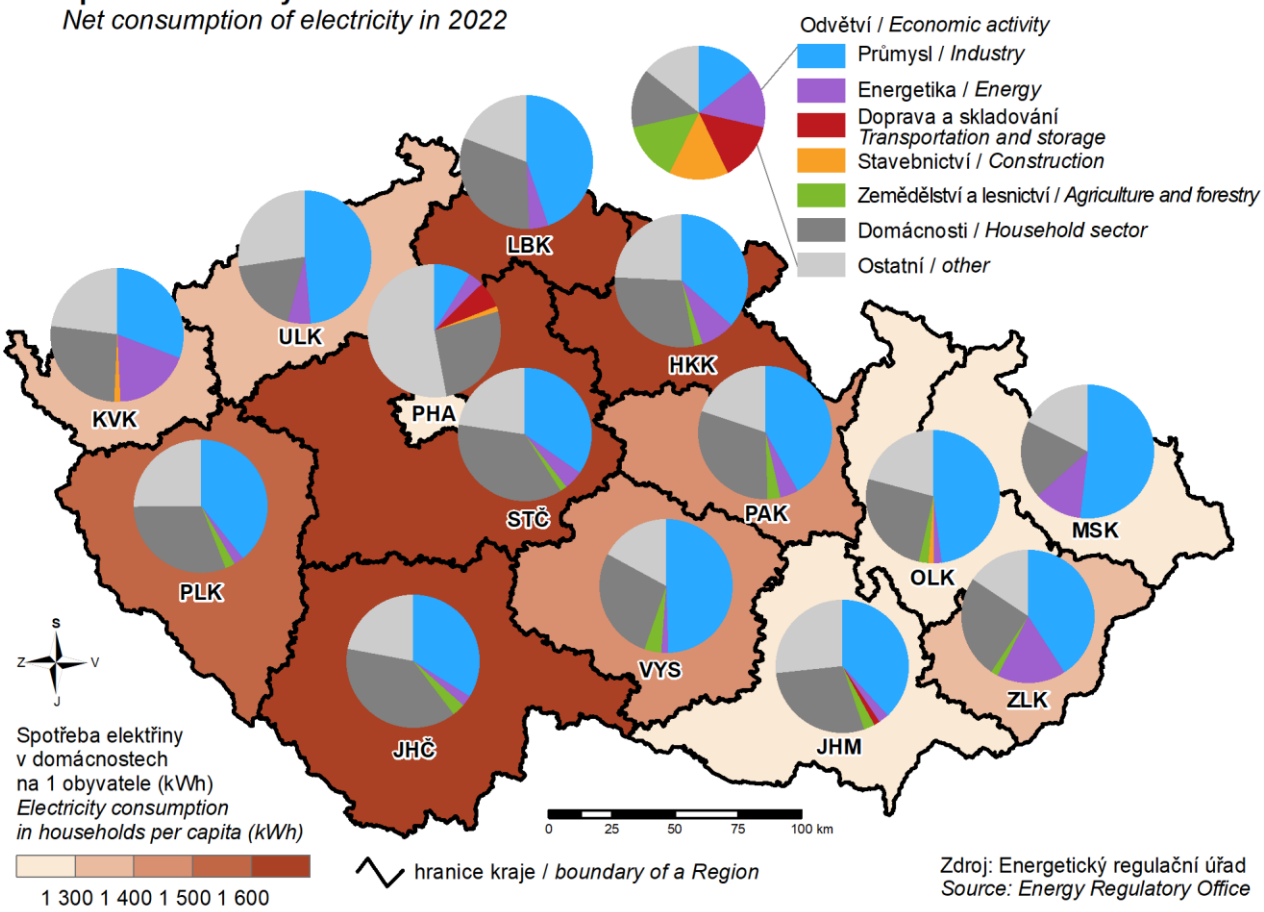

Zdroj: Energetický regulační úřad
Source: Energy Regulatory Office

18. Hosté v hromadných ubytovacích zařízeních v roce 2022
Guests in collective accommodation establishments in 2022

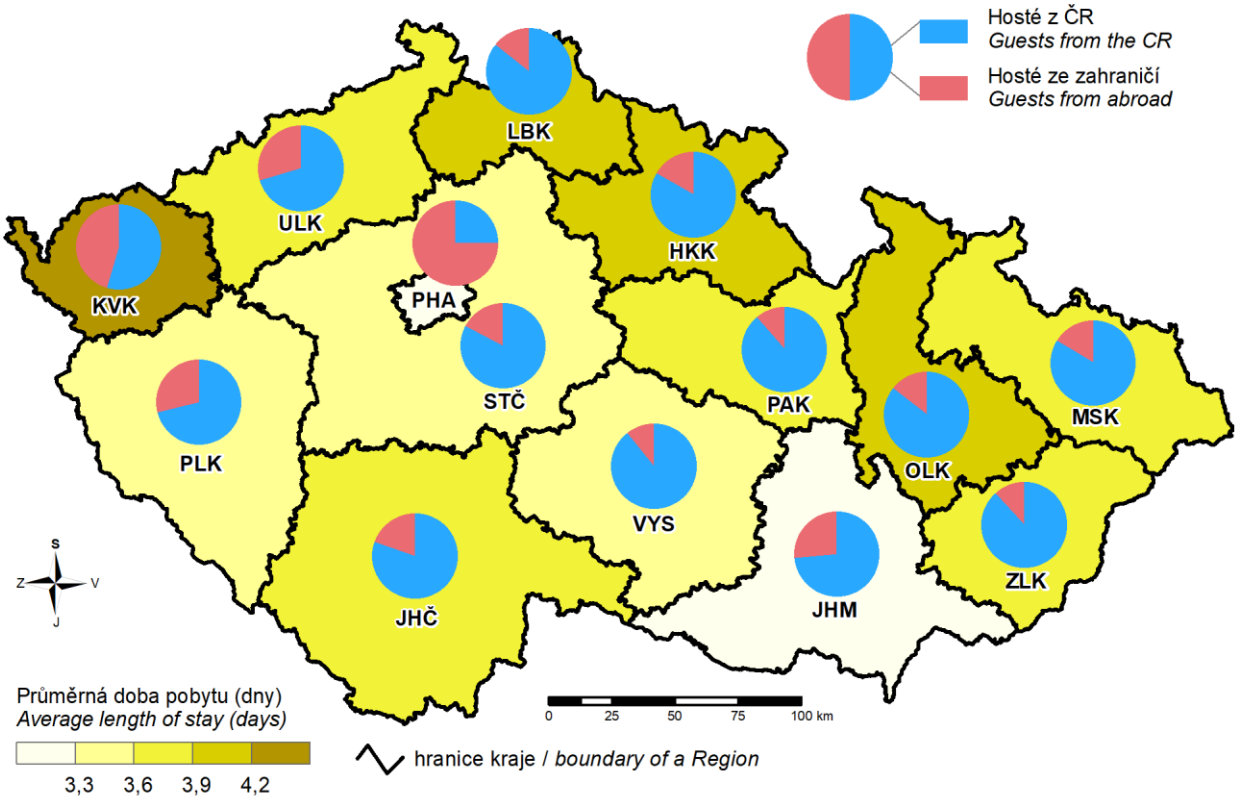

19. Zahraniční hosté v hromadných ubytovacích zařízeních podle zemí v roce 2022
Foreign guests in collective accommodation establishments by country in 2022

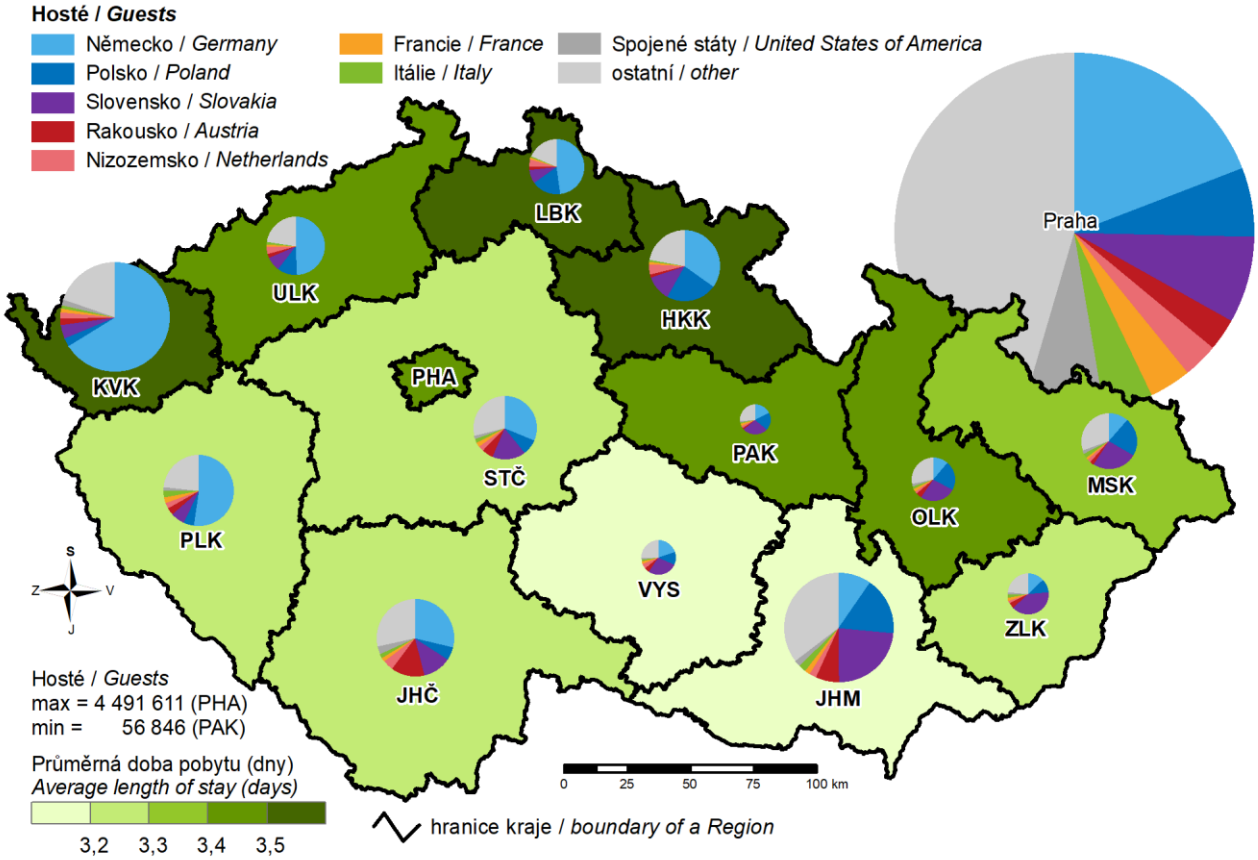

20. Studenti veřejných a soukromých vysokých škol podle místa trvalého bydliště v roce 2022
(studenti se státním občanstvím ČR)

Students in public and private universities by location of the place of permanent residence of a student in 2022
(students with Czech citizenship)

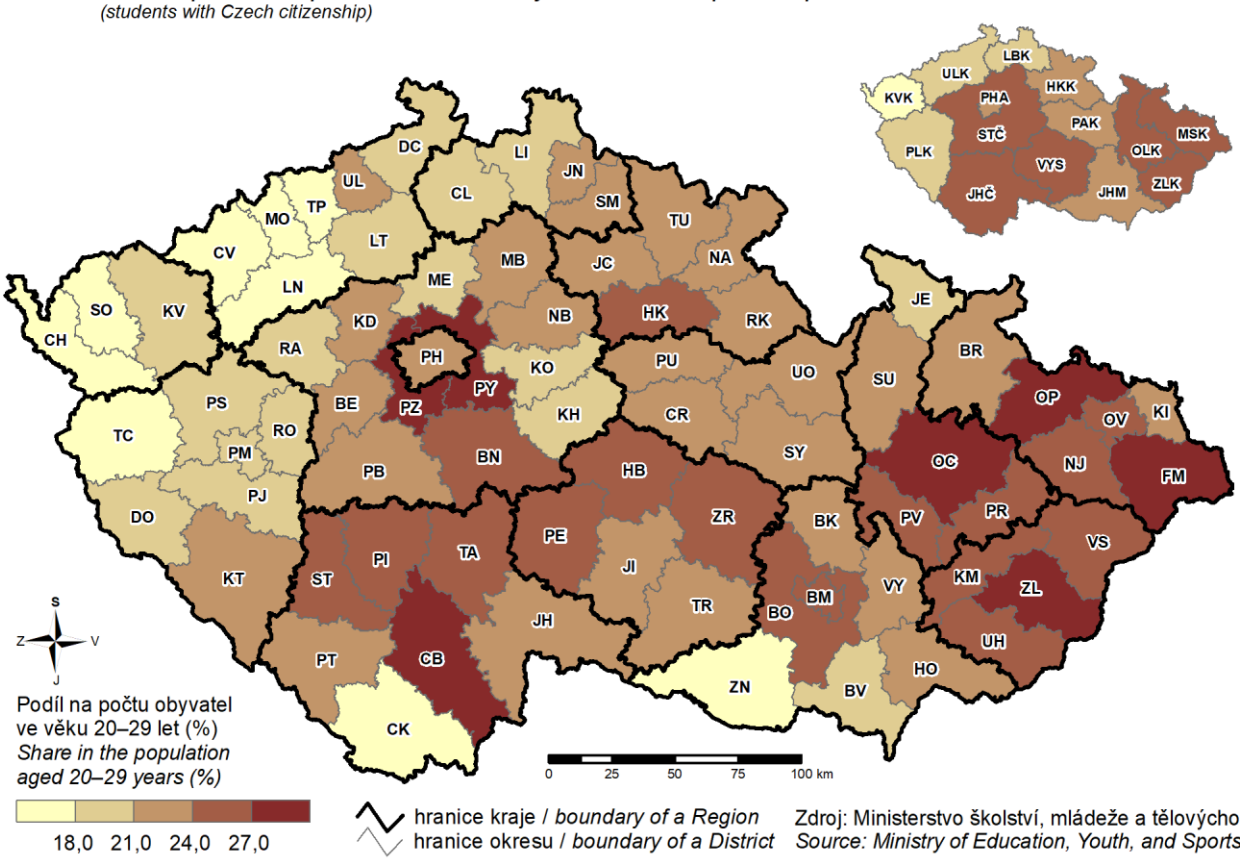

Zdroj: Ministerstvo školství, mládeže a tělovýchovy
Source: Ministry of Education, Youth, and Sports

21. Příjemci předčasných starobních důchodů v prosinci 2022

(vč. souběhu s vdovským nebo vdoveckým důchodem)

Early old-age pension recipients in December 2022

(incl. simultaneous widow's or widower's pension)



Podíl na celkovém počtu příjemců starobního důchodu (%)
Share in the total number of old-age pension recipients (%)

25,0 29,0 33,0 37,0

hranice kraje / *boundary of a Region*
hranice okresu / *boundary of a District*

Zdroj: Česká správa sociálního zabezpečení
Source: Czech Social Security Administration

22. Dopravní nehody zapříčiněné nepřiměřenou rychlostí v roce 2022

Traffic accidents caused by inappropriate speed in 2022

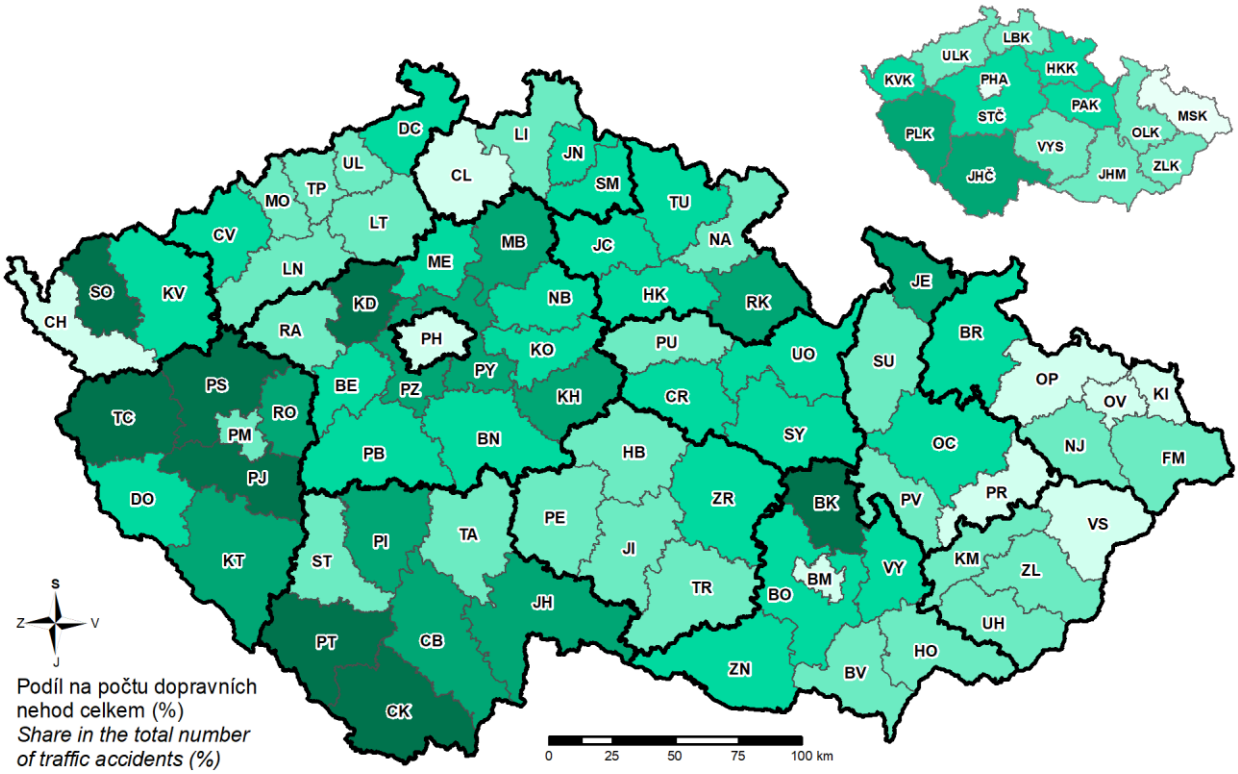

Podíl na počtu dopravních nehod celkem (%)
Share in the total number of traffic accidents (%)

10,0 14,0 18,0 22,0

hranice kraje / *boundary of a Region*
hranice okresu / *boundary of a District*

Zdroj: Policejní prezidium ČR
Source: Police Presidium of the CR

23. Podnikatelé podle SLDB 2021
Entrepreneurs according to the 2021 Population and Housing Census

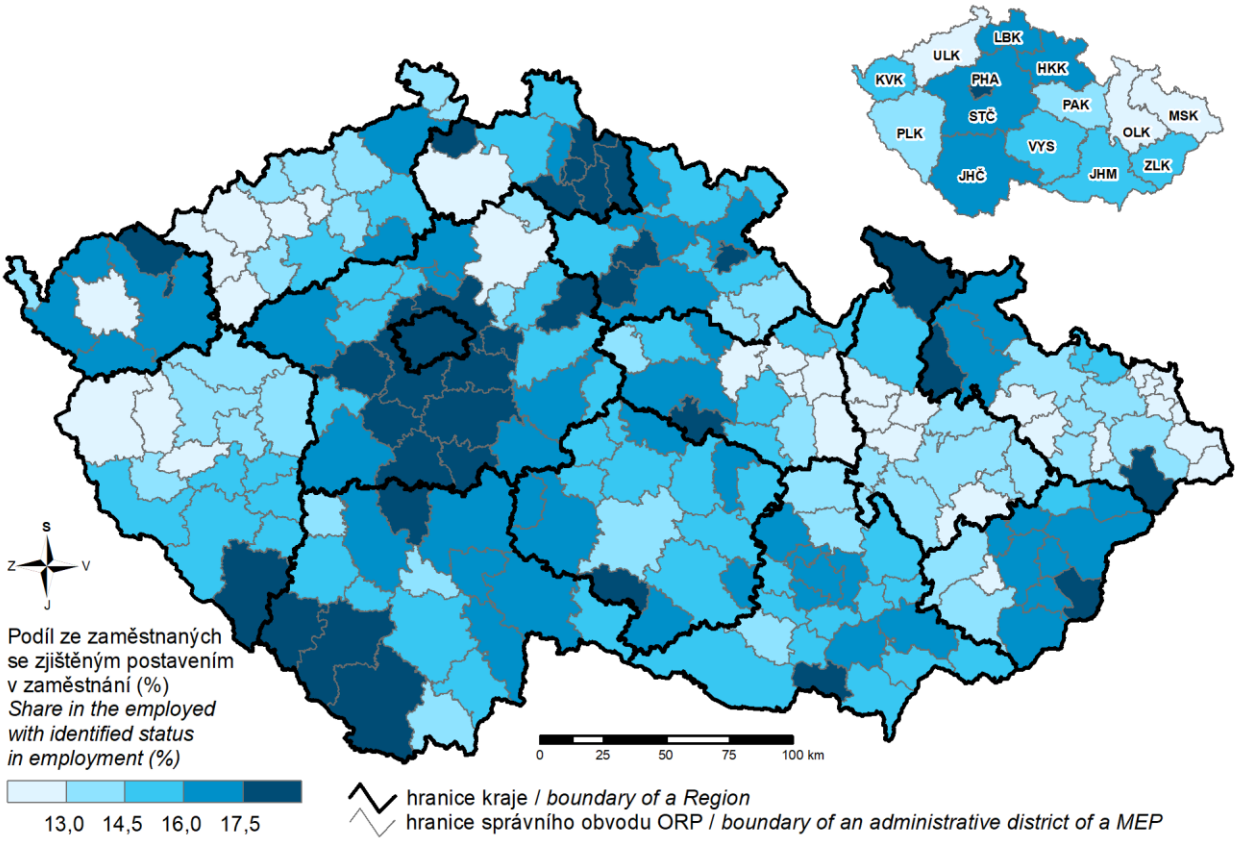
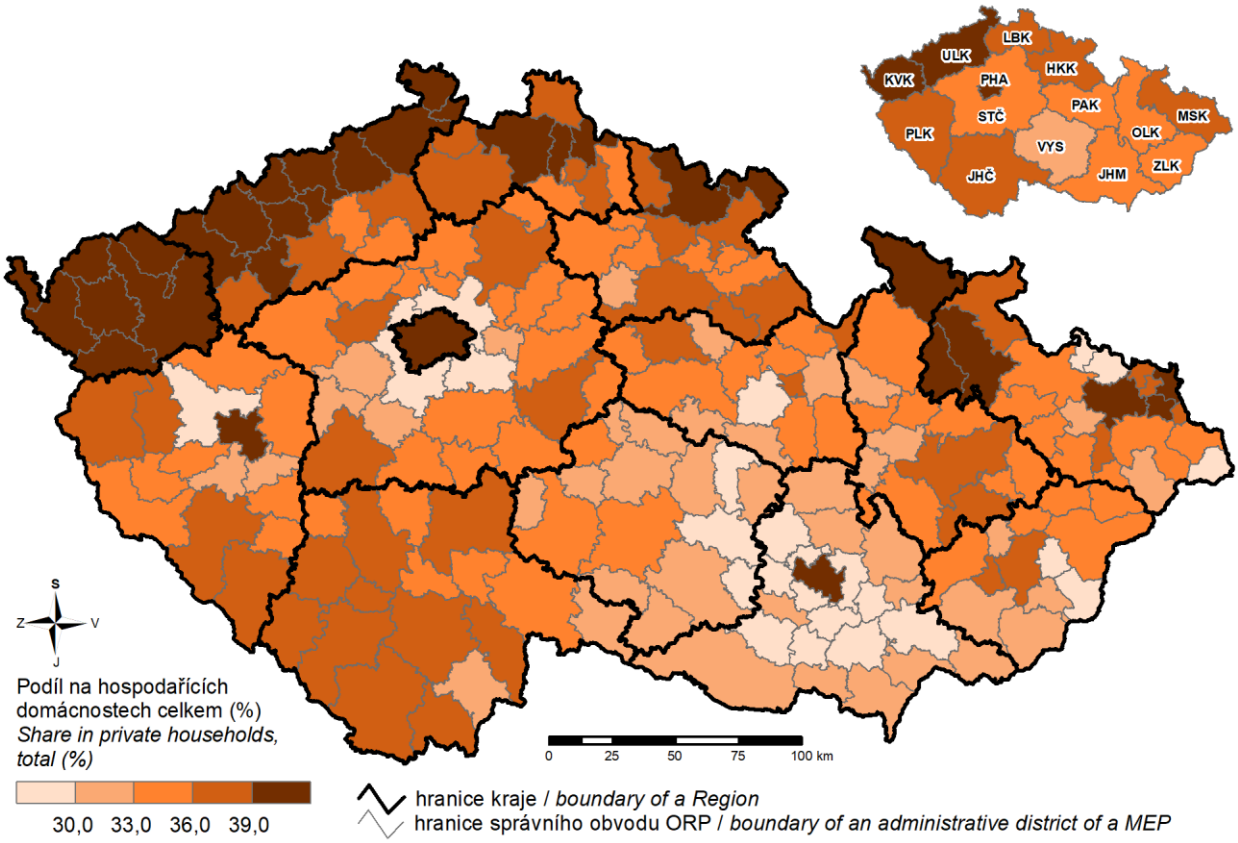
24. Domácnosti jednotlivců podle SLDB 2021
Households of individuals according to the 2021 Population and Housing Census